

Katalog : 1102001.7571030

Kecamatan KOTA UTARA DALAM ANGKA 2016



**BADAN PUSAT STATISTIK
KOTA GORONTALO**

Kecamatan
KOTA UTARA DALAM ANGKA
2016



Kecamatan Kota Selatan Dalam Angka 2016

ISSN: 2088.6292

No. Publikasi: 75716.1503

Katalog: 1102001.7571030

Ukuran Buku: 14,8 cm x 21 cm

Jumlah Halaman: xx+ 88 halaman

Naskah:

Badan Pusat Statistik Kota Gorontalo

Gambar Cover oleh:

Badan Pusat Statistik Kota Gorontalo

Ilustrasi Cover:

Sawah di Kota Utara

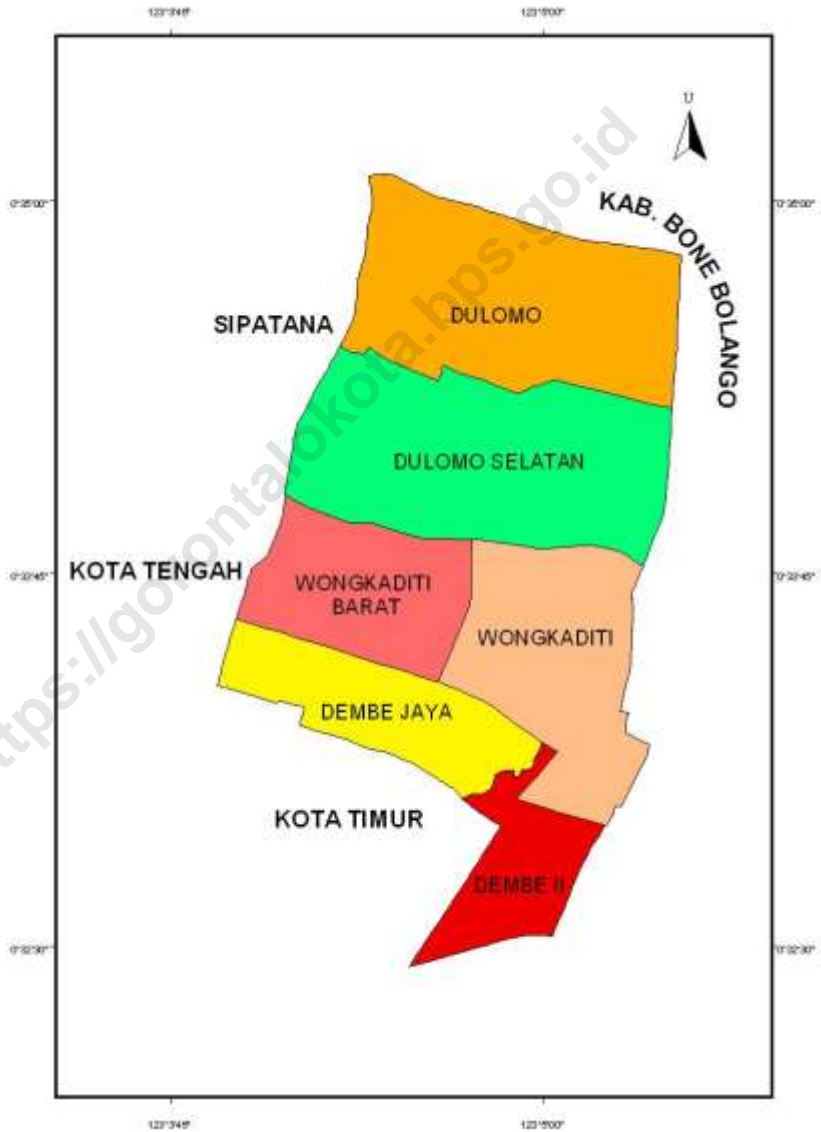
Diterbitkan oleh:

© BPS Kota Gorontalo

Dicetak oleh:

**Dilarang mengumumkan, mendistribusikan, mengomunikasikan, dan/atau
menggandakan sebagian atau seluruh isi buku ini untuk tujuan komersial tanpa izin
tertulis dari Badan Pusat Statistik**

PETA WILAYAH KECAMATAN KOTA UTARA



KEPALA BPS KOTA GORONTALO



Awaluddin Kurusi, SE, MM.



KATA PENGANTAR

Kecamatan Kota Utara Dalam Angka 2015 merupakan seri publikasi tahunan yang menyajikan beragam jenis data yang bersumber dari BPS dan institusi lain. Publikasi ini memuat tentang keadaan geografi, pemerintahan, serta perkembangan kondisi sosial-geografi dan perekonomian di Kecamatan Kota Utara. Publikasi ini disajikan dalam Bahasa Indonesia.

Publikasi ini dapat terwujud berkat bantuan dari berbagai pihak. Kepada semua pihak yang telah memberikan kontribusi, kami sampaikan penghargaan dan terimakasih. Mudah-mudahan statistic yang disajikan memberi manfaat bagi banyak pihak untuk berbagai keperluan. Kami mengharapkan tanggapan dan saran dari pengguna publikasi ini untuk perbaikan edisi yang akan datang.

Gorontalo, Juli 2016

Kepala BPS

Kota Gorontalo

Awaluddin Kurusi, SE, MM.

<https://gorontalokota.bps.go.id>

DAFTAR ISI

halaman
page

Peta Wilayah KECAMATAN KOTA UTARA.....	iii
iii	
Kepala BPS kota gorontalo.....	v
Kata Pengantar.....	vii
Daftar Isi	ix
Daftar Tabel/ <i>List Of Tables</i>	xi
Daftar Gambar	xv
Penjelasan Umum	xvii
18	
1 Geografi dan Iklim	18
1.1 Geografi.....	22
2 Pemerintahan.....	26
2.1 Wilayah Administratif.....	30
2.2 Pegawai Negeri Sipil.....	32
3 Kependudukan dan Ketenagakerjaan	36
3.1 Kependudukan.....	39
4 Sosial.....	42
Social	42
4.1 Pendidikan.....	47
4.2 Kesehatan.....	56
4.3 Agama	67
4.4 Sosial Kemasyarakatan	69
5 Pertanian.....	72
5.1 Tanaman Pangan.....	75
5.2 Perkebunan	78
5.3 Peternakan	80
6 Industri.....	82

Geografi

6.1	Industri.....	85
7	Perdagangan.....	87
	87	
8	KEUANGAN	92
9	PERBANDINGAN ANTAR KECAMATAN	96

<https://gorontalokota.bps.go.id>

DAFTAR TABEL

	halaman <i>page</i>
1	GEOGRAFI DAN IKLIM 18
1.1	GEOGRAFI 22
1.1.1	Luas Wilayah Menurut Kelurahan di Kecamatan Kota Utara, 2015.... 22
1.1.2	Tinggi Wilayah di Atas Permukaan Laut (DPL) Menurut Kelurahan di Kecamatan Kota Utara, 2015..... 23
1.1.3	Jarak dari Ibukota Kecamatan ke Ibukota di Kota Gorontalo (km), 2015..... 24
2	PEMERINTAHAN 26
2.1	WILAYAH ADMINISTRATIF 30
1.1.1	Jumlah Desa/Kelurahan Menurut Kecamatan di Kota Gorontalo, 2015..... 30
1.1.2	Klasifikasi Kelurahan di Kecamatan Kota Utara, 2015..... 31
2.2	PEGAWAI NEGERI SIPIL 32
2.2.1	Jumlah Aparat Menurut Dinas/Instansi Pemerintah dan Jenis Kelamin di Kecamatan Kota Utara, 2015..... 32
2.2.2	Jumlah Pegawai Negeri Sipil Menurut Dinas/Instansi Pemerintah dan Tingkat Pendidikan di Kecamatan Kota Utara, 2015 33
2.2.3	Jumlah Pegawai Negeri Sipil Menurut Golongan Kepangkatan di Kecamatan Kota Utara, 2015 34
3	KEPENDUDUKAN DAN KETENAGAKERJAAN 36
3.1	KEPENDUDUKAN 39
3.1.1	Luas Wilayah dan Jumlah Penduduk Menurut Kelurahan di Kecamatan Kota Utara, 2015..... 39
3.1.2	Jumlah Penduduk dan Rasio Jenis Kelamin Menurut Kelurahan di Kecamatan Kota Utara, 2015..... 40
3.1.3	Distribusi dan Kepadatan Penduduk Menurut Kelurahan di Kecamatan Kota Utara, 2015..... 41

4	SOSIAL	42
SOCIAL	42	
4.1	PENDIDIKAN	47
4.1.1	Jumlah Sekolah, Murid, Guru, dan Rasio Murid-Guru Taman Kanak-Kanak (TK) Menurut Kelurahan di Kecamatan Kota Utara, 2015	47
4.1.2	Jumlah Sekolah, Murid, Guru, dan Rasio Murid-Guru Raudatul Athfal/Bustanul Athfal Menurut Kelurahan di Kecamatan Kota Utara, 2015	48
4.1.3	Jumlah Sekolah, Murid, Guru, dan Rasio Murid-Guru Sekolah Dasar (SD) Menurut Kelurahan di Kecamatan Kota Utara, 2015	49
4.1.4	Jumlah Sekolah, Murid, Guru, dan Rasio Murid-Guru Madrasah Ibtidaiyah (MI) Menurut Kelurahan di Kecamatan Kota Utara, 2015..	50
4.1.5	Jumlah Sekolah, Murid, Guru, dan Rasio Murid-Guru Sekolah Menengah Pertama (SMP) Menurut Kelurahan di Kecamatan Kota Utara, 2015	51
4.1.6	Jumlah Sekolah, Murid, Guru, dan Rasio Murid-Guru Madrasah Tsanawiyah (MTs) Menurut Kelurahan di Kecamatan Kota Utara, 2015	52
4.1.7	Jumlah Sekolah, Murid, Guru, dan Rasio Murid-Guru Sekolah Menengah Atas (SMA) Menurut Kelurahan di Kecamatan Kota Utara, 2015	53
4.1.8	Jumlah Sekolah, Murid, Guru, dan Rasio Murid-Guru Sekolah Madrasah Aliyah (MA) Menurut Kelurahan di Kecamatan Kota Utara, 2015	54
4.1.9	Jumlah Sekolah, Murid, Guru, dan Rasio Murid-Guru Sekolah Menengah Kejuruan (SMK) Menurut Kelurahan di Kecamatan Kota Utara, 2015	55
4.2	KESEHATAN	56
4.2.1	Jumlah Fasilitas Kesehatan Menurut Kelurahan di Kecamatan Kota Utara, 2015	56
4.2.2	Banyaknya Tenaga Kesehatan Menurut Kelurahan dan Sarana Pelayanan Kesehatan di Kecamatan Kota Utara, 2015	57
4.2.3	Jumlah Dokter Spesialis, Dokter Umum, dan Dokter Gigi Menurut Kelurahan di Kecamatan Kota Utara, 2015	59

4.2.4	Banyaknya Balita Yang Pernah Mendapat Imunisasi Menurut Kelurahan dan Jenis Imunisasi di Kecamatan Kota Utara, 2015	60
4.2.5	Jumlah Bayi Lahir, Bayi Berat Badan Lahir Rendah (BBLR), BBLR Dirujuk, dan Bayi Bergizi Buruk di Kecamatan Kota Utara, 2015	62
4.2.6	Jumlah Kasus HIV/AIDS, IMS, DBD, Diare, TB, dan Malaria Menurut Kelurahan di Kecamatan Kota Utara, 2015	63
4.2.7	Jumlah Klinik Keluarga Berencana (KKB) dan Pos Pelayanan Keluarga Berencana Desa (PPKBD) Menurut Kelurahan di Kecamatan Kota Utara, 2015.....	64
4.2.8	Jumlah Pasangan Usia Subur dan Peserta KB Aktif Menurut Kelurahan di Kecamatan Kota Utara, 2015	65
4.3	AGAMA	67
4.3.1	Jumlah Penduduk Menurut Kelurahan dan Agama yang Dianut di Kecamatan Kota Utara, 2015.....	67
4.3.2	Jumlah Tempat Peribadatan Menurut Kelurahan di Kecamatan Kota Utara, 2015.....	68
4.4	SOSIAL KEMASYARAKATAN	69
4.4.1	Jumlah Fasilitas Sosial dan Organisasi Kemasyarakatan Menurut Kelurahan di Kecamatan Kota Utara, 2015	69
4.4.2	Jumlah Sarana Olahraga Menurut Kelurahan di Kecamatan Kota Utara, 2015.....	70
5	PERTANIAN	72
5.1	TANAMAN PANGAN	75
5.1.1	Luas Panen, Produksi, dan Produktivitas Padi Sawah di Kecamatan Kota Utara, 2009-2015.....	75
5.1.2	Luas Panen, Produksi, dan Produktivitas Jagung di Kecamatan Kota Utara, 2009-2015.....	76
5.1.3	Luas Panen dan Produksi Buah-buahan di Kecamatan Kota Utara, 2015	77
5.2	PERKEBUNAN	78
5.2.1	Luas Tanaman Perkebunan Menurut Kelurahan dan Jenis Tanaman di Kecamatan Kota Utara(hektar), 2015.....	78
5.2.2	Produksi Tanaman Perkebunan Menurut Kelurahan dan Jenis Tanaman di Kecamatan Kota Utara(ton), 2015	79

5.3	PETERNAKAN	80
5.3.1	Populasi Ternak Menurut Jenis Ternak di Kecamatan Kota Utara (ekor), 2009-2015	80
5.3.2	Populasi Unggas Menurut Jenis Unggas di Kecamatan Kota Utara (ekor), 2009-2015	81
6	INDUSTRI	82
6.1	INDUSTRI	85
6.1.1	Jumlah Unit usaha perjenis Industri di Kecamatan Kota Utara, 2015 ..	85
7	PERDAGANGAN	87
	87	
7.1	Jumlah Sarana Perdagangan menurut Kelurahan di Kecamatan Kota Utara, 2015	89
7.2	Jumlah Perdagangan menurut Jenis di Kecamatan Kota Utara, 2015	90
8	KEUANGAN	92
8.1	Target dan Realisasi Penerimaan Pajak Bumi dan Bangunan (PBB) Menurut Kelurahan di Kecamatan Kota Utara, 2015	94
9	PERBANDINGAN ANTAR KECAMATAN	96

DAFTAR GAMBAR

halaman
page

- 1 Luas Wilayah Menurut Kelurahan di Kecamatan Kota Utara, 2015 29

<https://gorontalokota.bps.go.id>

Geografi

<https://gorontalokota.bps.go.id>

PENJELASAN UMUM

Tanda-tanda, satuan-satuan, dan lain-lainnya yang digunakan dalam publikasi ini adalah sebagai berikut:

1. TANDA-TANDA/*SYMBOLS*

Data tidak tersedia	: ...
Tidak ada atau nol	: —
Data dapat diabaikan	: 0
Tanda decimal	: ,
Data tidak dapat ditampilkan:	: NA
Angka perkiraan	: e
Angka sementara	: x
Angka sangat sementara	: xx
Angka diperbaiki	: r

2. SATUAN

barel	: 158,99 liter = $1/6,2898 \text{ m}^3$
hektar (ha)	: 10 000 m^2
kilometer (km)	: 1 000 meter
knot	: 1,8523 km/jam
kuintal	: 100 kg
KWh	: 1 000 Watt <i>hour</i>
MWh	: 1 000 KWh
liter (untuk beras)	: 0,80 kg
ons	: 28,31 gram
ton	: 1 000 kg

Satuan lain: buah, dus, butir, helai/lembar, kaleng, batang, pulsa, ton kilometer (ton-km), jam, menit, persen (%).

Perbedaan angka di belakang koma disebabkan oleh pembulatan angka.

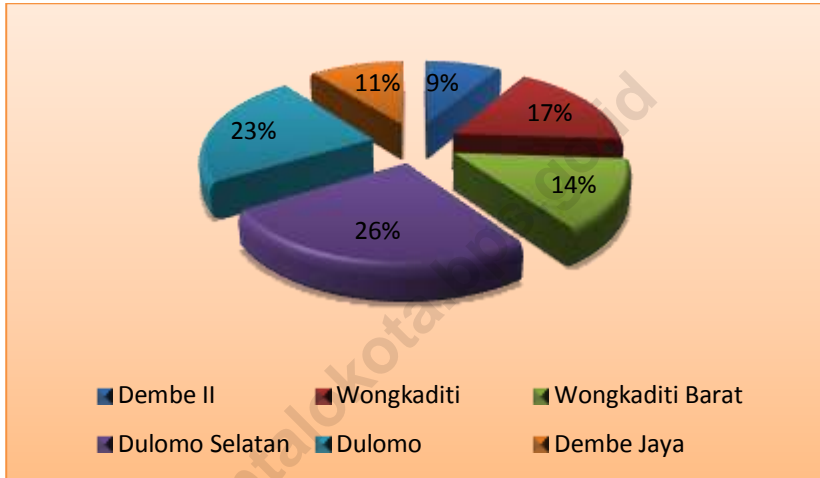
1 GEOGRAFI DAN IKLIM

<https://gorontalokota.bps.go.id>

Kecamatan Kota Utara merupakan salah satu kecamatan dimana wilayahnya berbatasan dengan beberapa kecamatan yang ada di Kota Gorontalo. Secara geografis mempunyai luas 8,39 km² atau 11,30 persen dari luas Kota Gorontalo. Kecamatan Kota Utara dibagi menjadi 6 kelurahan, yang terdiri 14 RW, dan 31 RT.

Berdasarkan posisi geografisnya, Kecamatan Kota Utara memiliki batas-batas sebagai berikut, sebelah utara – Kabupaten Bone Bolango, Selatan – Kecamatan Kota Timur, Barat – Kecamatan Kota Tengah dan Kecamatan Sibatana, dan sebelah Timur – Kabupaten Bone Bolango. Topografi kecamatan ini semua berupa dataran. Jarak kantor kelurahan terjauh dengan ibukota kecamatan adalah 3,0 km.

Gambar Persentase Luas Wilayah Menurut Kelurahan di Kecamatan Kota Utara, 2015



1.1 GEOGRAFI

Tabel 1.1.1 Luas Wilayah Menurut Kelurahan di Kecamatan Kota Utara, 2015
Table

	Kelurahan	Luas (km ²)	Persentase
	(1)	(2)	(3)
1.	Dembe II	0,72	8,58
2.	Wongkaditi	1,47	17,52
3.	Wongkaditi Barat	1,18	14,06
4.	Dulomo Selatan	2,20	26,22
5.	Dulomo	1,93	23,01
6.	Dembe Jaya	0,89	10,61
	Kota Utara	8,39	100,00

Sumber : Kantor Kelurahan Setempat

Tabel 1.1.2 Tinggi Wilayah di Atas Permukaan Laut (DPL) Menurut Kelurahan di Kecamatan Kota Utara, 2015

	Kelurahan	Ibukota Kecamatan	Tinggi (meter)
	(1)	(2)	(3)
1.	Dembe II	Dulomo Selatan	12
2.	Wongkaditi	Dulomo Selatan	13
3.	Wongkaditi Barat	Dulomo Selatan	14
4.	Dulomo Selatan	Dulomo Selatan	16
5.	Dulomo	Dulomo Selatan	19
6.	Dembe Jaya	Dulomo Selatan	12

Sumber : Badan Pertanahan Nasional Kota Gorontalo

Tabel 1.1.3 Jarak dari Ibukota Kecamatan ke Ibukota di Kota Gorontalo
Table (km), 2015

	Kelurahan	Ibukota Kecamatan	Jarak ke Ibukota Kecamatan
	(1)	(2)	(3)
1.	Dembe II	Dulomo Selatan	3,0
2.	Wongkaditi	Dulomo Selatan	2,6
3.	Wongkaditi Barat	Dulomo Selatan	1,0
4.	Dulomo Selatan	Dulomo Selatan	0,7
5.	Dulomo	Dulomo Selatan	2,0
6.	Dembe Jaya	Dulomo Selatan	2,0

Sumber : Badan Pertanahan Nasional Kota Gorontalo

2 PEMERINTAHAN

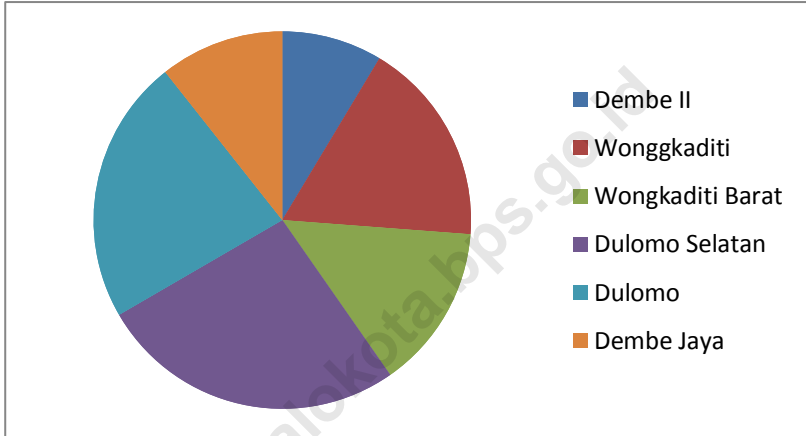
<https://gorontalokota.bps.go.id>

Kecamatan Kota Utara terdiri dari 6 kelurahan, 14 rukun warga (RW), dan 31 rukun tetangga (RT). Kelurahan Dulomo Selatan adalah ibukota dari Kecamatan Kota Utara. Kelurahan Dembe II dan Wongkaditi memiliki jumlah RW terbanyak yaitu 3 RW. Sedangkan jumlah RT terbanyak terdapat di tiga kelurahan yaitu kelurahan Dembe II, Wongkaditi dan Dulomo Selatan yakni masing-masing sebanyak 6 RT.

Untuk memberikan pelayanan kepada masyarakat, Pemerintah Daerah Kota Gorontalo mengangkat Pegawai Negeri Sipil (PNS) di lingkungan Pemerintah Kecamatan Kota Utara. PNS adalah salah satu aparat pemerintahan disamping anggota TNI dan Anggota POLRI (Undang Undang Nomor 43 Tahun 1999). Pengertian Pegawai Negeri adalah warga negara Republik Indonesia yang telah memenuhi syarat yang ditentukan, diangkat oleh pejabat yang berwenang dan disertai tugas dalam suatu jabatan negeri, atau disertai tugas negara lainnya, dan digaji berdasarkan peraturan perundang-undangan yang berlaku (pasal 1 ayat 1 Undang Undang Nomor 43/1999).

Jumlah PNS di lingkungan pemerintah se-Kecamatan Kota Utara sebanyak 140 orang, yang terbagi ke dalam tiga golongan kepangkatan yakni Golongan II sebanyak 12,86 persen, Golongan III sebanyak 80 persen, dan Golongan IV sebanyak 7,14 persen. Dilihat menurut tingkat pendidikan yang ditamatkan, sebagian besar PNS di lingkungan pemerintah kelurahan se-Kecamatan Kota Utara merupakan lulusan Perguruan Tinggi yang jumlahnya mencapai 80,71 persen dari total PNS yang ada.

Gambar 1 Luas Wilayah Menurut Kelurahan di Kecamatan
Picture Kota Utara, 2015



2.1 WILAYAH ADMINISTRATIF

Tabel 1.1.1 Jumlah Desa/Kelurahan Menurut Kecamatan di Kota Gorontalo, 2015

	Kelurahan	RW	RT
	(1)	(2)	(3)
1	Dembe II	3	6
2	Wongkaditi	3	6
3	Wongkaditi Barat	2	5
4	Dulomo Selatan	2	6
5	Dulomo	2	4
6	Dembe Jaya	2	4
Kota Gorontalo		14	31

Sumber : Kantor Camat Kota Utara

Tabel 1.1.2 Klasifikasi Kelurahan di Kecamatan Kota Utara, 2015
Table

	Kecamatan	Swadaya	Swakarsa	Swasembada	Jumlah
	(1)	(2)	(3)	(4)	(5)
1	Dembe II	-	1	-	1
2	Wongkaditi	-	1	-	1
3	Wongkaditi Barat	-	1	-	1
4	Dulomo Selatan	-	1	-	1
5	Dulomo	-	1	-	1
6	Dembe Jaya	-	1	-	1
	Kota Gorontalo	-	6	-	6

Sumber : Kantor Camat Kota Utara

2.2 PEGAWAI NEGERI SIPIL

Tabel 2.2.1 Jumlah Aparat Menurut Dinas/Instansi Pemerintah dan Jenis Kelamin di Kecamatan Kota Utara, 2015

Dinas/Instansi Pemerintahan	Jenis Kelamin		
	Laki-Laki	Perempuan	Jumlah
(1)	(2)	(3)	(4)
1. Kantor Kecamatan Kota Utara	8	7	15
2. Kantor Urusan Agama	4	3	7
3. Kantor Diknas Kecamatan	4	5	9
4. Pusat Kesehatan Masyarakat	5	51	56
5. Badan Penyuluhan Pertanian, Perikanan dan Kehutanan	2	4	6
6. Kantor Lurah Dembe II	5	4	9
7. Kantor Lurah Wongkaditi	5	2	7
8. Kantor Lurah Wongkaditi Barat	5	4	9
9. Kantor Lurah Dulomo Selatan	4	4	8
10. Kantor Lurah Dulomo	3	3	6
11. Kantor Lurah Dembe Jaya	6	2	8
Jumlah/Total	51	89	140

Sumber: Kantor Terkait

Tabel 2.2.2 Jumlah Pegawai Negeri Sipil Menurut Dinas/Instansi Pemerintah dan Tingkat Pendidikan di Kecamatan Kota Utara, 2015

Dinas/Instansi Pemerintahan	Pendidikan			
	SD	SLTP	SLTA	PT
(1)	(2)	(3)	(4)	(5)
Kantor Kecamatan Kota Utara	-	-	5	10
Kantor Urusan Agama	-	-	2	5
Kantor Diknas Kecamatan	-	-	5	4
Pusat Kesehatan Masyarakat	-	-	1	55
Badan Penyuluhan Pertanian, Perikanan dan Kehutanan	-	-	1	5
Kantor Lurah Dembe II	-	-	2	7
Kantor Lurah Wongkaditi	-	-	1	6
Kantor Lurah Wongkaditi Barat	-	-	5	4
Kantor Lurah Dulomo Selatan	-	-	2	6
Kantor Lurah Dulomo	-	-	2	4
Kantor Lurah Dembe Jaya	-	-	1	7
Jumlah/Total	-	-	27	113

Sumber/Source: Kantor Terkait

Tabel 2.2.3 Jumlah Pegawai Negeri Sipil Menurut Golongan Kepangkatan di Kecamatan Kota Utara, 2015

Dinas/Instansi Pemerintahan	Golongan Kepangkatan			
	Golongan I	Golongan II	Golongan III	Golongan IV
(1)	(2)	(3)	(4)	(5)
Kantor Kecamatan Kota Utara	-	2	9	4
Kantor Urusan Agama	-	2	5	-
Kantor Diknas Kecamatan	-	2	4	3
Pusat Kesehatan Masyarakat	-	1	52	3
Badan Penyuluhan Pertanian, Perikanan dan Kehutanan	-	1	5	-
Kantor Lurah Dembe II	-	2	7	-
Kantor Lurah Wongkaditi	-	3	4	-
Kantor Lurah Wongkaditi Barat	-	2	7	-
Kantor Lurah Dulomo Selatan	-	2	6	-
Kantor Lurah Dulomo	-	0	6	-
Kantor Lurah Dembe Jaya	-	1	7	-
Jumlah/Total	-	18	112	10

Sumber: Kantor Terkait

3

KEPENDUDUKAN DAN KETENAGAKERJAAN

<https://gorontalokota.go.id>

Penduduk Kecamatan Kota Utara berdasarkan proyeksi penduduk tahun 2015 sebanyak 18.647 jiwa yang terdiri atas 9.371 jiwa penduduk laki-laki dan 9.276 jiwa penduduk perempuan. Dibandingkan dengan proyeksi jumlah penduduk tahun 2015, penduduk Kecamatan Kota Utara mengalami pertumbuhan penduduk sebesar 4,65 persen. Sementara itu besarnya angka rasio jenis kelamin tahun 2015 penduduk laki-laki terhadap penduduk perempuan sebesar 101.

Kepadatan penduduk di Kecamatan Kota Utara tahun 2015 mencapai 14 707 jiwa/km². Kepadatan Penduduk di 6 kelurahan cukup beragam dengan kepadatan penduduk tertinggi terletak di Kelurahan Dembe Jaya dengan kepadatan sebesar 3 365 jiwa/km² dan terendah di Kelurahan Dulomo sebesar 1 389 jiwa/Km².

3.1 KEPENDUDUKAN

Tabel 3.1.1 Luas Wilayah dan Jumlah Penduduk Menurut Kelurahan di Kecamatan Kota Utara, 2015

Kelurahan	Luas		Penduduk	
	Km ²	%	Jumlah	%
(1)	(2)	(4)	(5)	(6)
1 Dembe II	0,72	8,58	2332	213,57
2 Wongkaditi	1,47	17,52	4265	390,61
3 Wongkaditi Barat	1,18	14,06	2332	213,57
4 Dulomo Selatan	2,20	26,22	4042	370,18
5 Dulomo	1,93	23,00	2681	245,54
6 Dembe Jaya	0,89	10,61	2995	274,29
Kec. Kota Utara	8,39	100	18647	100,00

Sumber: Kantor Catatan Sipil Kota Gorontalo

Tabel 3.1.2 Jumlah Penduduk dan Rasio Jenis Kelamin Menurut Kelurahan di Kecamatan Kota Utara, 2015

Kelurahan	Jenis Kelamin (ribu)			Rasio Jenis Kelamin
	Laki-Laki	Perempuan	Jumlah	
(1)	(2)	(3)	(4)	(5)
1. Dembe II	1164	1168	2332	100
2. Wongkaditi	2162	2103	4265	103
3. Wongkaditi Barat	1160	1172	2332	99
4. Dulomo Selatan	2018	2024	4042	100
5. Dulomo	1359	1322	2681	103
6. Dembe Jaya	1508	1487	2995	101
Kota Utara	9371	9276	18647	101

Sumber/Source: Kantor Catatan Sipil Kota Gorontalo

Tabel 3.1.3 Distribusi dan Kepadatan Penduduk Menurut Kelurahan di Kecamatan Kota Utara, 2015

Kecamatan	Persentase Penduduk	Kepadatan Penduduk per km ²
(1)	(2)	(3)
1 Dembe II	12,51	3 239
2 Wongkaditi	22,87	2 901
3 Wongkaditi Barat	12,51	1 976
4 Dulomo Selatan	21,68	1 837
5 Dulomo	14,38	1 389
6 Dembe Jaya	16,06	3 365
Kota Utara	100,01	14 707

Sumber: Kantor Catatan Sipil Kota Gorontalo

4 **SOSIAL**
SOCIAL

4.1 Pendidikan

Salah satu faktor utama keberhasilan pembangunan di suatu negara adalah tersedianya cukup sumber daya manusia (SDM) yang berkualitas. Merujuk pada amanat UUD 1945 beserta amandemennya (pasal 31 ayat 2), maka melalui jalur pendidikan pemerintah secara konsisten berupaya meningkatkan SDM penduduk Indonesia. Peningkatan SDM sekarang ini lebih difokuskan pada pemberian kesempatan seluas-luasnya kepada penduduk untuk mengecap pendidikan, terutama penduduk kelompok usia sekolah (umur 7-24 tahun).

Ketersediaan fasilitas pendidikan baik sarana maupun prasarana akan sangat menunjang dalam meningkatkan mutu pendidikan. Tabel 4.1.1 sampai Tabel 4.1.9 memuat data tentang jumlah sekolah, murid, guru, dan rasio murid-guru dari tingkat TK/RA sampai SMP.

Pada tahun ajaran 2015/2016, di Kecamatan Kota Utara terdapat 7 TK, 9 SD, 1 SMP, 1 SMA, 1 SMK, 2 RA, 3 MI, 2 MTs, dan 2 MA.

4.2 Kesehatan

Pembangunan bidang kesehatan meliputi seluruh siklus atau tahapan kehidupan manusia. Bila pembangunan kesehatan berhasil dengan baik maka secara langsung atau tidak langsung akan terjadi peningkatan kesejahteraan rakyat. Mempertimbangkan bahwa pembangunan bidang kesehatan merupakan bagian yang sangat penting dari ajang peningkatan SDM penduduk Indonesia, maka program-program kesehatan telah dimulai atau bahkan lebih diprioritaskan pada calon generasi penerus, khususnya calon bayi dan anak usia dibawah lima tahun (balita). Pentingnya pembangunan bidang kesehatan ini paling tidak tercermin dari deklarasi Millennium Development Goals (MDGs) yang mana lebih dari sepertiga indikatornya menyangkut bidang kesehatan.

Ketersediaan fasilitas kesehatan baik sarana maupun prasarana akan sangat menunjang dalam meningkatkan mutu kesehatan. Pada tahun 2015, di Kecamatan Kota Utara terdapat 1 Rumah Sakit, 1 Puskesmas Kecamatan Kota Utara, 19 Posyandu 1 klinik dan 7 Polindes/Pustu

Salah satu cara untuk menekan laju pertumbuhan penduduk adalah melalui program Keluarga Berencana (KB). Pada tahun 2015, terdapat 3.211 pasangan usia subur (PUS) dan 2.726 peserta KB Aktif. Sebagian besar peserta KB Aktif menggunakan KB suntik sebagai alat kontrasepsi.

4.3 Agama

Kebebasan beragama merupakan hak azasi manusia yang wajib dijamin oleh pemerintah sesuai amanat UUD 1945. Pada tahun 2013, sebagian besar penduduk di Kecamatan Kota Utara memeluk agama Islam yakni sebanyak 99,12 persen. Sementara itu, 0,72 persen memeluk Protestan, 0,06 memeluk Katolik, 0,09 persen memeluk Hindu, dan 0,01 persen memeluk Budha.

<https://gorontalokota.bps.go.id>

4.1 PENDIDIKAN

Tabel 4.1.1 Jumlah Sekolah, Murid, Guru, dan Rasio Murid-Guru Taman Kanak-Kanak (TK) Menurut Kelurahan di Kecamatan Kota Utara, 2015

Kelurahan	Sekolah	Murid			Guru			Rasio Murid-Guru
		L	P	L+P	L	P	L+P	
(1)	(2)	(3)	(4)	(5)	(6)	(7)	(8)	
1 Dembe II	1	40	23	63	0	4	4	16
2 Wongkaditi	1	21	13	34	0	3	3	11
3 Wongkaditi Barat	-	-	-	-	-	-	-	-
4 Dulomo Selatan	4	85	85	170	0	11	11	15
5 Dulomo	-	-	-	-	-	-	-	-
6 Dembe Jaya	1	29	31	60	0	3	3	20
Kota Gorontalo	7	175	152	327	0	21	21	16

Sumber : Dinas Pendidikan Kecamatan Kota Utara

Tabel 4.1.2 Jumlah Sekolah, Murid, Guru, dan Rasio Murid-Guru Raudatul Athfal/Bustanul Athfal Menurut Kelurahan di Kecamatan Kota Utara, 2015

	Kelurahan	Sekolah	Murid			Guru			Rasio Murid-Guru
			L	P	L+P	L	P	L+P	
	(1)	(2)	(3)	(4)	(5)	(6)	(7)	(8)	
1	Dembe II	-	-	-	-	-	-	-	
2	Wongkaditi	-	-	-	-	-	-	-	
3	Wongkaditi Barat	-	-	-	-	-	-	-	
4	Dulomo Selatan	1	24	17	41	1	4	5	
5	Dulomo	-	-	-	-	-	-	-	
6	Dembe Jaya	1	51	34	85	5	5	10	
Kec. Kota Utara		2	75	51	126	6	9	15	8

Sumber : Dinas Pendidikan Kecamatan Kota Utara

Tabel 4.1.3 Jumlah Sekolah, Murid, Guru, dan Rasio Murid-Guru Sekolah Dasar (SD) Menurut Kelurahan di Kecamatan Kota Utara, 2015

Kelurahan	Sekolah	Murid			Guru			Rasio Murid-Guru
		L	P	L+P	L	P	L+P	
(1)	(2)	(3)	(4)	(5)	(6)	(7)	(8)	
1 Dembe II	1	95	83	178	3	8	11	16
2 Wongkaditi	2	184	175	359	6	16	22	16
3 Wongkaditi Barat	2	154	163	317	6	15	21	15
4 Dulomo Selatan	1	74	75	149	2	8	10	15
5 Dulomo	3	213	206	419	4	31	35	12
6 Dembe Jaya	-	-	-	-	-	-	-	-
Kec. Kota Utara	9	720	702	1422	21	78	99	14

Sumber : Dinas Pendidikan Kecamatan Kota Utara

Tabel 4.1.4 Jumlah Sekolah, Murid, Guru, dan Rasio Murid-Guru Madrasah Ibtidaiyah (MI) Menurut Kelurahan di Kecamatan Kota Utara, 2015

Kelurahan	Sekolah	Murid			Guru		Rasio Murid-Guru	
		L	P	L+P	P	L+P		
(1)	(2)	(3)	(4)	(5)	(6)	(7)	(8)	
1 Dembe II	2	355	309	664	15	27	42	16
2 Wongkaditi	-	-	-	-	-	-	-	-
3 Wongkaditi Barat	-	-	-	-	-	-	-	-
4 Dulomo Selatan	1	65	52	117	2	10	12	10
5 Dulomo	-	-	-	-	-	-	-	-
6 Dembe Jaya	-	-	-	-	-	-	-	-
Kec. Kota Utara	3	420	361	781	17	37	54	14

Sumber : Dnas Pendidikan Kecamatan Kota Utara

Tabel 4.1.5 Jumlah Sekolah, Murid, Guru, dan Rasio Murid-Guru Sekolah Menengah Pertama (SMP) Menurut Kelurahan di Kecamatan Kota Utara, 2015

Kelurahan	Sekolah	Murid			Guru			Rasio Murid-Guru
		L	P	L+P	L	P	L+P	
(1)	(2)	(3)	(4)	(5)	(6)	(7)	(8)	
1 Dembe II	-	-	-	-	-	-	-	
2 Wongkaditi	-	-	-	-	-	-	-	
3 Wongkaditi Barat	-	-	-	-	-	-	-	
4 Dulomo Selatan	1	181	157	337	6	15	22	
5 Dulomo	-	-	-	-	-	-	-	
6 Dembe Jaya	-	-	-	-	-	-	-	
Kec. Kota Utara	1	181	157	337	6	15	22	

Sumber : Sekolah Setempat

Tabel 4.1.6 Jumlah Sekolah, Murid, Guru, dan Rasio Murid-Guru Madrasah Tsanawiyah (MTs) Menurut Kelurahan di Kecamatan Kota Utara, 2015

Kelurahan	Sekolah	Murid			Guru			Rasio Murid-Guru
		L	P	L+P	L	P	L+P	
(1)	(2)	(3)	(4)	(5)	(6)	(7)	(8)	
1 Dembe II	1							
2 Wongkaditi	-	-	-	-	-	-	-	
3 Wongkaditi Barat	-	-	-	-	-	-	-	
4 Dulomo Selatan	-	-	-	-	-	-	-	
5 Dulomo	-	-	-	-	-	-	-	
6 Dembe Jaya	1							
Kec. Kota Utara	2							

Sumber :

Tabel 4.1.7 Jumlah Sekolah, Murid, Guru, dan Rasio Murid-Guru Sekolah Menengah Atas (SMA) Menurut Kelurahan di Kecamatan Kota Utara, 2015

Kelurahan	Sekolah	Murid			Guru			Rasio Murid-Guru
		L	P	L+P	L	P	L+P	
(1)	(2)	(3)	(4)	(5)	(6)	(7)	(8)	
1 Dembe II	-	-	-	-	-	-	-	
2 Wongkaditi	1	231	329	560	17	25	42	
3 Wongkaditi Barat	-	-	-	-	-	-	-	
4 Dulomo Selatan	-	-	-	-	-	-	-	
5 Dulomo	-	-	-	-	-	-	-	
6 Dembe Jaya	-	-	-	-	-	-	-	
Kec. Kota Utara	1	231	329	560	17	25	42	

Sumber : Sekolah Setempat

Tabel 4.1.8 Jumlah Sekolah, Murid, Guru, dan Rasio Murid-Guru Sekolah Madrasah Aliyah (MA) Menurut Kelurahan di Kecamatan Kota Utara, 2015

Kelurahan	Sekolah	Murid			Guru			Rasio Murid-Guru
		L	P	L+P	L	P	L+P	
(1)	(2)	(3)	(4)	(5)	(6)	(7)	(8)	
1	Dembe II	1						
2	Wongkaditi	-	-	-	-	-	-	-
3	Wongkaditi Barat	-	-	-	-	-	-	-
4	Dulomo Selatan	-	-	-	-	-	-	-
5	Dulomo	-	-	-	-	-	-	-
6	Dembe Jaya	1						
Kec. Kota Utara		2						

Sumber :

Tabel 4.1.9 Jumlah Sekolah, Murid, Guru, dan Rasio Murid-Guru Sekolah Menengah Kejuruan (SMK) Menurut Kelurahan di Kecamatan Kota Utara, 2015

Kelurahan	Sekolah	Murid			Guru			Rasio Murid-Guru
		L	P	L+P M	L	P	L+P	
(1)	(2)	(3)	(4)	(5)	(6)	(7)	(8)	
1	Dembe II	-	-	-	-	-	-	-
2	Wongkaditi	-	-	-	-	-	-	-
3	Wongkaditi Barat	-	-	-	-	-	-	-
4	Dulomo Selatan	-	-	-	-	-	-	-
5	Dulomo	-	-	-	-	-	-	-
6	Dembe Jaya	1	32	16	48	7	6	13
Kec. Kota Utara		1	32	16	48	7	6	13

Sumber : Sekolah Setempat

4.2 KESEHATAN

Tabel 4.2.1 Jumlah Fasilitas Kesehatan Menurut Kelurahan di Kecamatan Kota Utara, 2015

Kelurahan	Rumah Sakit	Rumah Bersalin	Puskesmas	Posyandu	Klinik/Balai Kesehatan	Polindes/Pustu
(1)	(2)	(3)	(4)	(5)	(6)	(7)
Dembe II	-	-	-	3	-	1
Wongkaditi	1	-	-	4	-	1
Wongkaditi Barat	-	-	1	2	-	1
Dulomo Selatan	-	-	-	4	-	2
Dulomo	-	-	-	4	-	1
Dembe Jaya	-	-	-	2	1	1
Jumlah	1	-	1	19	1	7

Sumber : Puskesmas Kecamatan Kota Utara

Tabel 4.2.2 Banyaknya Tenaga Kesehatan Menurut Kelurahan dan Sarana Pelayanan Kesehatan di Kecamatan Kota Utara, 2015

Kelurahan	Tenaga Medis			
	Dokter	Perawat	Bidan	Farmasi
(1)	(2)	(3)	(4)	(5)
1. Dembe II	1	1	2	-
2. Wongkaditi	-	1	1	-
3. Wongkaditi Barat	7	5	2	2
4. Dulomo Selatan	4	1	1	-
5. Dulomo	1	1	2	-
6. Dembe Jaya	-	-	2	-
Kec. Kota Utara	13	9	10	2

Lanjutan Tabel 4.2.2

Kelurahan	Tenaga Nonmedis			
	Ahli Gizi	Teknisi Medis*	Sanitasi	Kesehatan Masyarakat
(1)	(6)	(7)	(8)	(9)
1. Dembe II	-	-	-	-
2. Wongkaditi	-	-	-	-
3. Wongkaditi Barat	-	-	-	-
4. Dulomo Selatan	-	-	-	-
5. Dulomo	-	-	-	-
6. Dembe Jaya	-	-	-	-
Kec. Kota Utara	-	-	-	-

Sumber : Puskesmas Kecamatan Kota Utara

*) : termasuk Ahli Radiologi, Fisioterapi, Penata Anastesi

Tabel 4.2.3 Jumlah Dokter Spesialis, Dokter Umum, dan Dokter Gigi Menurut Kelurahan di Kecamatan Kota Utara, 2015

Kelurahan	Dokter Spesialis	Dokter Umum	Dokter Gigi
(1)	(2)	(3)	(4)
Dembe II	-	1	-
Wongkaditi	-	-	-
Wongkaditi Barat	-	7	1
Dulomo Selatan	-	4	-
Dulomo	-	1	-
Dembe Jaya	-	-	-
Kec. Kota Utara	-	13	1

Sumber : Puskesmas Kecamatan Kota Utara

Tabel 4.2.4 Banyaknya Balita Yang Pernah Mendapat Imunisasi Menurut Kelurahan dan Jenis Imunisasi di Kecamatan Kota Utara, 2015

Kelurahan	BCG	DPT			Campak
		1	2	3	
(1)	(2)	(3)	(4)	(5)	(6)
1. Dembe II	46	42	48	46	63
2. Wongkaditi	88	81	88	100	84
3. Wongkaditi Barat	35	40	40	48	59
4. Dulomo Selatan	70	77	69	75	69
5. Dulomo	45	49	48	47	66
6. Dembe Jaya	48	63	55	54	57
Kec. Kota Utara	332	352	348	370	398

Lanjutan Tabel 4.2.4

Kelurahan	Polio				Hepatitis B		
	1	2	3	4	1	2	3
(1)	(7)	(8)	(9)	(10)	(11)	(12)	(13)
1. Dembe II	45	42	48	46	42	48	46
2. Wongkaditi	88	81	88	100	81	88	100
3. Wongkaditi Barat	35	40	40	48	40	40	48
4. Dulomo Selatan	69	77	69	75	77	69	75
5. Dulomo	42	49	48	47	49	48	47
6. Dembe Jaya	46	63	55	54	63	55	54
Kec. Kota Utara	325	352	348	370	352	348	370

Sumber : Kantor Puskesmas Kecamatan Kota Utara

Tabel 4.2.5 Jumlah Bayi Lahir, Bayi Berat Badan Lahir Rendah (BBLR), BBLR Dirujuk, dan Bayi Bergizi Buruk di Kecamatan Kota Utara, 2015

Kelurahan	Bayi Lahir	BBLR		Gizi Buruk
		Jumlah	Dirujuk	
(1)	(2)	(3)	(4)	(5)
Dembe II	48	1	-	1
Wongkaditi	84	7	3	-
Wongkaditi Barat	46	2	-	-
Dulomo Selatan	77	1	1	-
Dulomo	55	-	-	-
Dembe Jaya	57	3	4	-

Sumber : Puskesmas Kecamatan Kota Utara

Tabel 4.2.6 Jumlah Kasus HIV/AIDS, IMS, DBD, Diare, TB, dan Malaria Menurut Kelurahan di Kecamatan Kota Utara, 2015

	Kelurahan	HIV/AIDS	IMS	DBD	Diare	TB	Malaria
	(1)	(2)	(3)	(4)	(5)	(6)	(7)
1	Dembe II	-	-	4	80	6	-
2	Wongkaditi	-	-	-	157	13	-
3	Wongkaditi Barat	-	-	-	74	3	-
4	Dulomo Selatan	-	-	1	110	10	-
5	Dulomo	-	-	-	94	5	-
6	Dembe Jaya	-	-	-	75	6	-
	Kec. Kota Utara	6	19	5	590	43	-

Sumber : Puskesmas Kecamatan Kota Utara

Tabel 4.2.7 Jumlah Klinik Keluarga Berencana (KKB) dan Pos Pelayanan Keluarga Berencana Desa (PPKBD) Menurut Kelurahan di Kecamatan Kota Utara, 2015

Kecamatan		KKB	PPKBD
(1)		(2)	(3)
1	Dembe II	-	1
2	Wongkaditi	1	1
3	Wongkaditi Barat	-	1
4	Dulomo Selatan	-	1
5	Dulomo	-	1
6	Dembe Jaya	-	1
Kecamatan Kota Utara		1	6

Sumber : Puskesmas Kecamatan Kota Utara

Tabel 4.2.8 Jumlah Pasangan Usia Subur dan Peserta KB Aktif Menurut Kelurahan di Kecamatan Kota Utara, 2015

	Kelurahan	Jumlah PUS	Peserta KB Aktif			
			IUD	MOW	MOP	Kondom
	(1)	(2)	(3)	(4)	(5)	(6)
1	Dembe II	409	73	28	8	8
2	Wongkaditi	709	57	20	9	21
3	Wongkaditi Barat	453	101	13	3	14
4	Dulomo Selatan	641	160	42	5	14
5	Dulomo	511	106	23	2	15
6	Dembe Jaya	488	63	48	9	30
Kec. Kota Utara		3211	560	174	36	102

Lanjutan Tabel 4.2.8

Kelurahan	Peserta KB Aktif			
	Implan	Suntikan	Pil	Jumlah
(1)	(7)	(8)	(9)	(10)
1 Dembe II	48	91	87	343
2 Wongkaditi	20	275	200	602
3 Wongkaditi Barat	40	135	101	407
4 Dulomo Selatan	69	186	62	538
5 Dulomo	39	120	132	437
6 Dembe Jaya	60	131	58	399
Kec. Kota Utara	276	938	640	2726

Sumber : Puskesmas Kecamatan Kota Utara

4.3 AGAMA

Tabel 4.3.1 Jumlah Penduduk Menurut Kelurahan dan Agama yang Dianut di Kecamatan Kota Utara, 2015

	Kelurahan	Islam	Protestan	Katolik	Hindu	Budha	Lainnya
	(1)	(2)	(3)	(4)	(5)	(6)	(7)
1.	Dembe II	2 290	40	1	1	-	-
2.	Wongkaditi	4 247	15	2	1	-	-
3.	Wongkaditi Barat	2 292	31	4	5	-	-
4.	Dulomo Selatan	4 020	16	4	2	-	-
5.	Dulomo	2 671	10	-	-	-	-
6.	Dembe Jaya	2 963	22	1	8	1	-
	Kec. Kota Utara	18 483	134	12	17	1	-

Sumber : Kantor Catatan Sipil Kota Gorontalo

Tabel 4.3.2 Jumlah Tempat Peribadatan Menurut Kelurahan di Kecamatan Kota Utara, 2015

Kelurahan	Masjid	Mushola	Gereja Protestan	Gereja Katholik	Pura	Vihara	Keleteng
(1)	(2)	(3)	(4)	(5)	(6)	(7)	(8)
1 Dembe II	3	-	-	-	-	-	-
2 Wongkaditi	7	-	-	-	-	-	-
3 Wongkaditi Barat	2	-	-	-	-	-	-
4 Dulomo Selatan	5	-	-	-	-	-	-
5 Dulomo	5	-	-	-	-	-	-
6 Dembe Jaya	6	-	-	-	-	-	-
Kec. Kota Utara	28	-	-	-	-	-	-

Sumber : Kementerian Agama Kota Gorontalo

4.4 SOSIAL KEMASYARAKATAN

Tabel 4.4.1 Jumlah Fasilitas Sosial dan Organisasi Kemasyarakatan Menurut Kelurahan di Kecamatan Kota Utara, 2015

	Kelurahan	Panti Asuhan	Majlis Ta'lim	LSM	Ormas
	(1)	(2)	(3)	(4)	(5)
1	Dembe II	-	2	1	-
2	Wongkaditi	-	2	1	-
3	Wongkaditi Barat	-	1	1	-
4	Dulomo Selatan	-	5	1	-
5	Dulomo	-	5	1	-
6	Dembe Jaya	-	5	1	-
	Kec. Kota Utara	-	20	1	-

Sumber : Kantor Kelurahan Setempat

Tabel 4.4.2 Jumlah Sarana Olahraga Menurut Kelurahan di Kecamatan Kota Utara, 2015

	Kelurahan	Sepak Bola	Voley	Bulu Tangkis	Sepak Takraw
	(1)	(2)	(3)	(4)	(5)
1	Dembe II	-	1	2	1
2	Wongkaditi	-	1	1	1
3	Wongkaditi Barat	-	-	3	2
4	Dulomo Selatan	-	3	3	2
5	Dulomo	-	-	-	-
6	Dembe Jaya	-	2	-	2
	Kec. Kota Utara	-	7	9	8

Sumber : Kantor Kelurahan Setempat

5 PERTANIAN

<https://gorontalokota.bps.go.id>

5.1 Tanaman Pangan

Luas panen Lahan padi sawah di Kecamatan Kota Utara pada tahun 2015 seluas 960 hektar. Pada tahun 2015, produksi padi sawah di Kecamatan Kota Utara sebesar 3 141,3 ton. Sehingga produktivitas padi sawah di kecamatan Kota Utara adalah 3,27 kuintal perhektar.

5.2 Peternakan

Populasi ternak terdiri dari sapi, kuda dan kambing. Pada tahun 2015, jumlah populasi di Kecamatan Kota Utara berturut turut 566 ekor, 145 ekor dan 1.391 ekor.

Populasi unggas yang terdiri dari ayam kampung, ayam ras, dan itik pada tahun 2015 secara berturut-turut adalah 21.889 ekor, 35.552 ekor, dan 1.747 ekor.

5.1 TANAMAN PANGAN

Tabel 5.1.1 Luas Panen, Produksi, dan Produktivitas Padi Sawah di Kecamatan Kota Utara, 2009-2015

Tahun	Luas Panen (ha)	Produksi (ton)	Produktivitas (kuintal/ha)
(1)	(2)	(3)	(4)
2009	1 334	7 465,0	56,96
2010	1 260	7 686,0	61,00
2011	1 256	7 461,0	59,40
2012	799	4 698,1	58,80
2013	1 241	7 088,5	57,12
2014	1 289	10 866,0	84,30
2015	960	3 141,3	3,27

Data produksi tidak tersedia

Sumber : Dinas Kelautan, Perikanan, Pertanian dan Ketahanan Pangan Kota Gorontalo

Tabel 5.1.2 Luas Panen, Produksi, dan Produktivitas Jagung di Kecamatan Kota Utara, 2009-2015

Tahun	Luas Panen (ha)	Produksi (ton)	Produktivitas (kuintal/ha)
(1)	(2)	(3)	(4)
2009	28	134,59	48,07
2010	25	112,50	45,00
2011	49	218,60	44,61
2012	21	112,30	53,49
2013	-	-	-
2014	-	-	-
2015	-	-	-

Sumber : Dinas Kelautan, Perikanan, Pertanian dan Ketahanan Pangan Kota Gorontalo

Tabel 5.1.3 Luas Panen dan Produksi Buah-buahan di Kecamatan Kota Utara, 2015

	Luas Panen (ha)	Produksi (ton)
(1)	(2)	(3)
Mangga	3	7,00
Durian	-	-
Jeruk	-	-
Pisang	1	10,00
Pepaya	0,1	0,40
Nanas	-	-

Sumber : Dinas Kelautan, Perikanan, Pertanian dan Ketahanan Pangan Kota Gorontalo

5.2 PERKEBUNAN

Tabel 5.2.1 Luas Tanaman Perkebunan Menurut Kelurahan dan Jenis Tanaman di Kecamatan Kota Utara(hektar), 2015

	Kelurahan	Karet	Kelapa	Kelapa Sawit	Kopi	Lada	Kakao	Lainnya
	(1)	(2)	(3)	(4)	(5)	(6)	(7)	(8)
1	Dembe II	-	-	-	-	-	-	-
2	Wongkaditi	-	-	-	-	-	-	-
3	Wongkaditi Barat	-	-	-	-	-	-	-
4	Dulomo Selatan	-	-	-	-	-	-	-
5	Dulomo Utara	-	-	-	-	-	-	-
6	Dembe Jaya	-	-	-	-	-	-	-
	Kec. Kota Utara	-	-	-	-	-	-	-

Sumber : Dinas Kelautan, Perikanan, Pertanian dan Ketahanan Pangan Kota Gorontalo

Tabel 5.2.2 Produksi Tanaman Perkebunan Menurut Kelurahan dan Jenis Tanaman di Kecamatan Kota Utara(ton), 2015

Kelurahan	Karet	Kelapa	Kelapa Sawit	Kopi	Lada	Kakao	Lainnya
(1)	(2)	(3)	(4)	(5)	(6)	(7)	(8)
1 Dembe II	-	-	-	-	-	-	-
2 Wongkaditi	-	-	-	-	-	-	-
3 Wongkaditi Barat	-	-	-	-	-	-	-
4 Dulomo Selatan	-	-	-	-	-	-	-
5 Dulomo Utara	-	-	-	-	-	-	-
6 Dembe Jaya	-	-	-	-	-	-	-
Kec. Kota Utara	-	-	-	-	-	-	-

Sumber : Dinas Kelautan, Perikanan, Pertanian dan Ketahanan Pangan Kota Gorontalo

5.3 PETERNAKAN

Tabel 5.3.1 Populasi Ternak Menurut Jenis Ternak di Kecamatan Kota Utara (ekor), 2009-2015
Table

Tahun	Sapi	Kuda	Kambing
(1)	(2)	(3)	(4)
2009	1 160	530	1 895
2010	1 185	246	1 367
2011	1 175	300	2 015
2012	1 196	306	2 678
2013	575	-	1 372
2014	579	145	1 377
2015	566	145	1 391

Sumber : Dinas Kelautan, Perikanan, Pertanian dan Ketahanan Pangan Kota Gorontalo

Tabel 5.3.2 Populasi Unggas Menurut Jenis Unggas di Kecamatan Kota Utara (ekor), 2009-2015

Tahun	Ayam Kampung	Ayam Ras	Itik
(1)	(2)	(3)	(4)
2009	37 414	206 631	2 060
2010	18 139	217 541	1 432
2011	31 754	24 000	3 006
2012	38 296	140 030	3 124
2013	19 702	69 750	1 723
2014	21 460	39 440	1 730
2015	21 889	35 552	1 747

Sumber : Dinas Kelautan, Perikanan, Pertanian dan Ketahanan Pangan Kota Gorontalo

<https://gorontalo.kota.bps.go.id>

6 INDUSTRI

Industri pengolahan adalah suatu kegiatan ekonomi yang melakukan kegiatan mengubah suatu barang dasar secara mekanis, kimia atau dengan tangan sehingga menjadi barang jadi/setengah jadi, dan atau barang yang kurang nilainya menjadi barang yang lebih tinggi nilainya, dan sifatnya lebih dekat kepada pemakai akhir. Termasuk dalam kegiatan ini adalah jasa industri dan pekerjaan perakitan.

Berdasarkan data Dinas Perindustrian, Perdagangan, UMKM, dan PM Kota Gorontalo, Jumlah industri di Kecamatan Kota Utara sebanyak 138 unit usaha.

Sementara itu, jumlah industri menurut jenisnya yaitu industri pangan di Kota Utara sebanyak 63 unit, Industri sandang sebanyak 3 unit, industri kimia dan bahan bangunan sebanyak 43, industri logam dan elektronika sebanyak 14 unit dan industry kerajinan sebanyak 15 unit.

6.1 INDUSTRI

Tabel 6.1.1 Jumlah Unit usaha perjenis Industri di Kecamatan Kota Utara, 2015

Jenis Industri	Unit Usaha	Tenaga Kerja	Nilai Investasi (Rp.000)	Nilai Produksi (Rp.000)
(1)	(2)	(3)	(4)	(5)
Industri Pangan	63	118	195.850	1.990.760
Industri Sandang	3	11	402.200	376.000
Industri Kimia dan Bahan Bangunan	43	94	1.012.200	1.324.850
Industri Logam dan Elektronika	14	57	874.500	781.000
Industri Kerajinan	15	48	70.388	249.400
Jumlah	138	328	2.555.138	4.722.010

Sumber : Dinas Perindagkop dan UMKM Kota Gorontalo

7

PERDAGANGAN

<https://gorontalo.kota.bps.go.id>

Sektor perdagangan merupakan sektor ekonomi yang banyak diminati oleh semua kalangan masyarakat dalam kegiatan ekonomi baik secara informal maupun formal.

Di kecamatan kota utara terdapat satu pasar tradisional yang beroperasi setiap harinya yang terletak di kelurahan dembe jaya. Pada tahun 2015 jumlah pedagang besar, pedagang menengah dan pedagang kecil di urutan 2, 7 dan 7 pedagang

Tabel 7.1 Jumlah Sarana Perdagangan menurut Kelurahan di Kecamatan Kota Utara, 2015

Kelurahan	Pasar Tradisional	Tempat Pelelangan Ikan
(1)	(2)	(3)
Dembe II	-	-
Wongkaditi	-	-
Wongkaditi Barat	-	-
Dulomo Selatan	-	-
Dulomo	-	-
Dembe Jaya	1	-

Sumber : Kantor Kelurahan Setempat

Tabel 7.2 Jumlah Perdagangan menurut Jenis di Kecamatan Kota Utara, 2015
Table

Tahun	2012	2013	2014	2015
(1)	(7)	(8)	(9)	(10)
Pedagang Besar	-	1	-	2
Pedagang Menengah	3	-	10	7
Pedagang Kecil	31	20	23	7

Sumber : Dinas Perindagkop dan UMKM Kota Gorontalo

<https://gorontalokota.bps.go.id>

<https://gorontalokota.bps.go.id>

8 KEUANGAN

PBB merupakan salah satu sumber pendapatan daerah yang ikut berperan dalam pelaksanaan pembangunan. Selama tahun 2015, jumlah PBB yang berhasil dihimpun dari masyarakat di Kecamatan Kota Utara sebesar 431.211.538 atau 81,77 persen dari target yang telah ditetapkan. Adapun Kelurahan dengan perolehan pajak terbesar adalah kelurahan Dulomo Selatan yakni sebesar 107.089.707

<https://gorontaloikota.bps.go.id>

Tabel 8.1 Target dan Realisasi Penerimaan Pajak Bumi dan Bangunan (PBB) Menurut Kelurahan di Kecamatan Kota Utara, 2015

Kelurahan	Target	Realisasi	Persentase
(1)	(7)	(8)	(9)
Dembe II	110.133.639	70.536.399	64.05
Wongkaditi	79.333.089	67.159.120	84.65
Wongkaditi Barat	93.333.339	92.685.469	99.31
Dulomo Selatan	135.333.071	107.089.707	79.13
Dulomo	47.598.850	38.870.368	81.66
Dembe Jaya	61.599.100	54.870.475	89.08
Jumlah	527,331,088	431,211,538	81.77

Sumber : Kantor Camat Kota Utara

<https://gorontalokota.bps.go.id>

9 PERBANDINGAN ANTAR KECAMATAN

<https://gorontaloprota.bps.go.id>

DATA

MENCERDASKAN BANGSA

— Enlighten The Nation —



**BADAN PUSAT STATISTIK
KOTA GORONTALO**

Jalan Dewi Sartika No. 21, Kota Tengah, Kota Gorontalo
Telp. (0435)-821956, Fax: (0435)-826644,
E-mail: bps7571@bps.go.id
Homepage: <http://gorontalokota.bps.go.id>