

**Kecamatan
DUSUN TIMUR
DALAM ANGKA**

Dusun Timur Subdistrict in Figures

2016



**BADAN PUSAT STATISTIK
KABUPATEN BARITO TIMUR**
BPS - Statistics of Barito Timur Regency

Kecamatan
DUSUN TIMUR
DALAM ANGKA

Dusun Timur Subdistrict in Figures

2016



Kecamatan Dusun Timur Dalam Angka 2016
Dusun Timur Subdistrict in Figures 2016

ISSN : 2302-5123
No. Publikasi/*Publication Number* : 62120.1607
Katalog/ *Catalogue* : 1102001.6212020
Ukuran Buku/*Book Size* : 15 x 21 cm
Jumlah Halaman/*Number of Page* : 107 + xxii

Naskah/*Manuscript*:

Badan Pusat Statistik Kabupaten Barito Timur
BPS-Statistics of Barito Timur Regency

Ilustrasi Cover/*Cover Illustration* :

Bumi Perkemahan Bangi Wa'o di Desa Sumur
Campgrounds Bangi Wa'o in Sumur Village

Diterbitkan Oleh/*Published by* :

© Badan Pusat Statistik Kabupaten Barito Timur
BPS-Statistics of Barito Timur Regency

Dilarang mengumumkan, mendistribusikan, mengomunikasikan, dan/atau mengandakan sebagian atau seluruh isi buku ini untuk tujuan komersial tanpa ijin tertulis dari Badan Pusat Statistik Kabupaten Barito Timur.

Prohibited announced, distribute, communicate, and/or copying of this part or the whole of this book for commercial purposes without permission from BPS – Statistics of Barito Timur Regency.

TIM PENYUSUN

Penanggung Jawab Umum/General Director : Labih
Penanggung Jawab Teknis/Chief Editor : Kartika Yunitaningtyas
Anggota/Staff : Very Isa Hatini
M. Mifthachul M.

Penyunting dan Tata Letak/Editor and Layout : Kartika Yunitaningtyas
Gambar Kulit/Cover Design : Kartika Yunitaningtyas

<https://bartimkab.bps.go.id>

PETA KECAMATAN DUSUN TIMUR



KEPALA BPS KABUPATEN BARITO TIMUR
Chief Statistician of Barito Timur Regency



Drs. Labih



KATA PENGANTAR

Publikasi “**Kecamatan Dusun Timur Dalam Angka Tahun 2016**” merupakan publikasi tahunan Badan Pusat Statistik (BPS) Kabupaten Barito Timur. Publikasi ini disusun oleh Koordinator Statistik Kecamatan (KSK) Dusun Timur guna memberikan gambaran mengenai keadaan geografi, penduduk, sosial ekonomi, dan sebagainya dalam wilayah Kecamatan Dusun Timur.


Dalam Penyusunan publikasi ini, data yang disusun diperoleh dari berbagai sumber baik dari kegiatan-kegiatan yang dilaksanakan oleh BPS Kabupaten Barito Timur, dinas/instansi terkait, maupun para aparat pemerintah baik dari tingkat kecamatan hingga desa/kelurahan. Publikasi ini diharapkan dapat memenuhi kebutuhan para konsumen data, serta dapat dijadikan sebagai dasar dalam perencanaan pembangunan, khususnya Kecamatan Dusun Timur sendiri.

Meskipun telah diupayakan kelengkapan dan penyempurnaan data yang disajikan, namun masih terasa belum dapat memenuhi kebutuhan pemakai data. Karena itu saran, pendapat dan kritik yang konstruktif dari berbagai pihak sangat diharapkan, guna perbaikan dan penyempurnaan publikasi ini dimasa mendatang.

Kepada semua pihak yang telah memberikan bantuannya sehingga dapat terbitnya publikasi ini, kami ucapkan terima kasih. Semoga kerjasama yang baik ini dapat kita tingkatkan dimasa yang akan datang.

Akhirnya semoga Tuhan Yang Maha Esa selalu melimpahkan rahmat dan hidayah-Nya kepada kita semua. Demikian dan terima kasih.

Tamiang Layang, Juli 2016
Badan Pusat Statistik
Kabupaten Barito Timur,
Kepala


Drs. LABIH
NIP. 19660707 1 199301 1 001



PREFACE

The Publication of "Dusun Timur Subdistrict in Figures 2016" is an annual publication Statistics Board of Barito Timur Regency. This Publication is made by Statistics Coordinator of Dusun Timur Subdistrict for give the description about geographical, environment, socio economic, and other situation in Dusun Timur.

For the preparation of this book, data are collected from many sources such as from many activities of Statistics Board of Barito Timur Regency, boards/institutions, and government officials in Subdistrict nor village/ward level. Hopefully this publication will be useful for all of us to plan preparation and implementation of the development Dusun Timur District.


Although a great effort for the completion of it had already been made, it could not meet the need of data user. Therefore, readers constructive criticism and suggestion for the completion of the publication are needed in the next time.

Our gratitude goes to all government and private institutions that have already contributed data for its preparation this book. Hopefully, this valuable cooperation can keep being endlessly increased.

Hopefully God always give His blessing for all of us. Thankyou.

Tamiang Layang, July 2016

**BPS-Statistics of
Barito Timur Regency
Chief,**



Drs. LABIH

NIP. 19660707 1 199301 1 001

DAFTAR ISI / Contents

	Halaman <i>Page</i>
Peta Wilayah Kecamatan Dusun Timur <i>Map of Dusun Timur Subdistrict</i>	iii
Kata Pengantar <i>Preface</i>	v
Daftar Isi <i>Contents</i>	vii
Daftar Tabel <i>List of Tables</i>	ix
Daftar Grafik <i>List of Graph</i>	ix
Penjelasan Umum <i>Explanatory Notes</i>	xvi
1 Geografi dan Iklim <i>Geography and Climate</i>	1
2 Pemerintahan <i>Government</i>	9
3 Penduduk <i>Population</i>	17
4 Sosial <i>Social</i>	23
5 Pertanian <i>Agriculture</i>	43

6	Perindustrian dan Energi <i>Idusry and Energy</i>	57
7	Perdagangan <i>Trade</i>	65
8	Transportasi, Komunikasi dan Pariwisata <i>Transportation, Communication and Tourism</i>	71
9	Keuangan dan Harga <i>Financial and Prices</i>	79

<https://bartimkab.bps.go.id>

DAFTAR TABEL / *List of Tables*

Halaman
Page

1 GEOGRAFI DAN IKLIM

GEOGRAPHY AND CLIMATE

- 1.1 Luas Wilayah Menurut Desa/Kelurahan di Kecamatan Dusun Timur, 2015
Wide Area by Village/ Ward in Dusun Timur Subdistrict, 2015 6
- 1.2 Tingkat Kemiringan Lahan Menurut Desa/ Kelurahan di Kecamatan Dusun Timur, 2015
Slope Area by Village/Ward in Dusun Timur Subdistrict, 2015 7
- 1.3 Nama-nama Sungai dan Desa yang Dilintasi di Kecamatan Dusun Timur, 2015
Rivers Names and Village/Ward that was Crossed in Dusun Timur Subdistrict, 2015 8
- 1.4 Temperatur, Kelembaban Relatif, Tekanan Udara Maksimum dan Minimum Kabupaten Barito Timur, 2015
Maximum and Minimum Temperature, Relative Humidity, Pressure of Barito Timur Regency, 2015 9
- 1.5 Banyaknya Curah Hujan dan Hari Hujan Kabupaten Barito Timur, 2015
Number of Rainfall and Rainday of Barito Timur Regency, 2015 . 10

2 PEMERINTAHAN

GOVERNMENT

- 2.1 Nama-nama Desa/Kelurahan Menurut Status Pemerintahan di Kecamatan Pau Epat, 2015
Name of Village/Ward by Status of Government Administration in Dusun Timur Subdistrict, 2015 16

2.2	Banyaknya Satuan Lingkungan Setempat (SLS) Menurut Desa/Kelurahan di Kecamatan Pau Epat, 2015 <i>Number of Unit Local Environment by Village/Ward in Dusun Timur Subdistrict, 2015</i>	17
2.3	Desa/Kelurahan Menurut Keberadaan Badan Perwakilan Desa/ Dewan Kelurahan di Kecamatan Pau Epat, 2015 <i>Village/Ward by Presence of Village Representatives Bodies/Ward Council in Dusun Timur Subdistrict, 2015</i>	18
2.4	Banyaknya Aparat Pemerintah Menurut Desa/Kelurahan dan Jenis Kelamin di Kecamatan Pau Epat, 2015 <i>Number of Government Official by Village/Ward and Sex in Dusun Timur Subdistrict, 2015</i>	19
2.5	Aparat Pemerintah Menurut Tingkat Pendidikan yang Ditamatkan di Kecamatan Pau Epat, 2015 <i>Government Officials by Level Education Attained in Dusun Timur Subdistrict, 2015</i>	20

3 PENDUDUK POPULATION

3.1	Banyaknya Rumah Tangga dan Penduduk menurut Desa/Kelurahan, Jenis Kelamin, dan Rasio Jenis Kelamin di Kecamatan Dusun Timur, 2015 <i>Number of Households and Population by Village/Ward, Sex, and Sex Ratio in Dusun Timur Subdistrict, 2015</i>	26
3.2	Luas Wilayah, Jumlah Penduduk dan Kepadatan Penduduk menurut Desa/Kelurahan di Kecamatan Dusun Timur, 2015 <i>Wide Area, Number Population, and Population Density by Village/Ward in Dusun Timur Subdistrict, 2015</i>	27
3.3	Banyaknya Penduduk Menurut Kelompok Umur di Kecamatan Dusun Timur, 2015 <i>Number of Population by Ages Groups in Dusun Timur Subdistrict, 2015</i>	28

4 SOSIAL SOCIAL

- 4.1 Jenis Pencemaran yang Pernah Terjadi Menurut Desa/Kelurahan di Kecamatan Dusun Timur, 2015
Type of Pollution That Ever Had by Village/Ward in Dusun Timur Subdistrict, 2015..... 35
- 4.2 Jenis Bencana Alam yang Pernah Terjadi Menurut Desa/Kelurahan di Kecamatan Dusun Timur, 2015
Type of Natural Disasters Which Ever Been by Village/Ward in Dusun Timur Subdistrict, 2015 36
- 4.3 Jumlah Sarana Kesehatan Menurut Desa/Kelurahan di Kecamatan Dusun Timur, 2015
Number of Health Facilities by Village/Ward in Dusun Timur Subdistrict, 2015..... 37
- 4.4 Jumlah Tenaga Kesehatan Menurut Desa/Kelurahan di Kecamatan Dusun Timur, 2015
Number of Health Workers by Village/Ward in Dusun Timur Subdistrict, 2015..... 39
- 4.5 Wabah Penyakit yang Pernah Melanda Menurut Desa/Kelurahan di Kecamatan Dusun Timur, 2015
Epidemic Diseases which ever been by Village/Ward in Dusun Timur Subdistrict, 2015..... 40
- 4.6 Banyaknya Klinik KB, Posyandu, dan Kader KB Menurut Desa/Kelurahan di Kecamatan Dusun Timur, 2015
Number of Family Planning Program Clinics, Integrated Services Post, and Family Planning Cadre by Village/Ward in Dusun Timur Subdistrict, 2015..... 41
- 4.7 Banyaknya Peserta KB Menurut Desa/Kelurahan dan Jenis Alat Kontrasepsi yang digunakan di Kecamatan Dusun Timur, 2015
Number of Family Planning Participants by Village/Ward and Types of Contraceptives Used in Dusun Timur Subdistrict, 2015 42

4.8	Banyaknya Pasangan Usia Subur dan Peserta KB Aktif Menurut Desa/Kelurahan di Kecamatan Dusun Timur, 2015 <i>Number of Fertile Age Couples and Active Acceptors Family Planning by Village/Ward in Dusun Timur Subdistrict, 2015.....</i>	43
4.9	Banyaknya Sekolah, Guru dan Murid Sekolah Dasar (SD)/ Menurut Desa/Kelurahan di Kecamatan Dusun Timur, 2015 <i>Number of Schools, Teachers, and Pupils of Elementary Schools by Village/Ward in Dusun Timur Subdistrict, 2015</i>	44
4.10	Banyaknya Sekolah, Guru dan Murid Madrasah Ibtidaiyah (MI) Menurut Desa/Kelurahan di Kecamatan Dusun Timur, 2015 <i>Number of Schools, Teachers, and Pupils of Madrasah Ibtidaiyah (MI) By Village/Ward in Dusun Timur Subdistrict, 2015</i>	45
4.11	Banyaknya Sekolah, Guru dan Murid Sekolah Menengah Pertama (SMP) Menurut Desa/Kelurahan di Kecamatan Dusun Timur, 2015 <i>Number of Schools, Teachers, and Pupils of Junior High Schools By Village/Ward in Dusun Timur Subdistrict, 2015.....</i>	46
4.12	Banyaknya Sekolah, Guru dan Murid Madrasah Tsanawiyah (MTs) Menurut Desa/Kelurahan di Kecamatan Dusun Timur, 2015 <i>Number of Schools, Teachers, and Pupils of Madrasah Tsanawiyah (MTs) By Village/Ward in Dusun Timur Subdistrict, 2015.....</i>	47
4.13	Banyaknya Sekolah, Guru dan Murid Sekolah Menengah Atas (SMA) di Kecamatan Dusun Timur di Kecamatan Dusun Timur, 2015 <i>Number of Schools, Teachers, and Pupils of Senior High School in Dusun Timur District in Dusun Timur Subdistrict, 2015</i>	48
4.14	Banyaknya Tempat Peribadatan Menurut Desa/Kelurahan di Kecamatan Dusun Timur, 2015 <i>Number of Religious Worship Facilities by Village/Ward in Dusun Timur Subdistrict, 2015</i>	49
4.15	Banyaknya Tenaga Keamanan Menurut Desa/ Kelurahan dan Jenisnya di Kecamatan Dusun Timur, 2015	

<i>Number of Security Personnel by Village/Ward and Types in Dusun Timur Subdistrict, 2015</i>	50
--	----

5 PERTANIAN

AGRICULTURE

5.1 Luas Panen, Produksi, dan Produktivitas Tanaman Bahan Makanan Menurut Jenisnya di Kecamatan Dusun Timur di Kecamatan Dusun Timur, 2013-2015 <i>Harvested Area, Production, and Productivity of Food Crops by Types in Dusun Timur Subdistrict, 2013-2015</i>	57
5.2 Produksi Tanaman Sayuran Menurut Jenisnya di Kecamatan Dusun Timur (Kuintal), 2013-2015 <i>Production of Vegetables Types in Dusun Timur by Subdistrict (Kuintal), 2013-2015</i>	60
5.3 Produksi Buah-buahan Menurut Jenisnya di Kecamatan Dusun Timur (Kuintal), 2013-2015 <i>Production of Fruits by Types in Dusun Timur Subdistrict (Kuintal), 2013-2015</i>	61
5.4 Luas dan Produksi Tanaman Perkebunan Menurut Jenisnya di Kecamatan Dusun Timur, 2013-2015 <i>Area and Production of Crops by Types in Dusun Timur Subdistrict, 2013-2015</i>	62
5.5 Populasi Ternak Menurut Jenisnya di Kecamatan Dusun Timur (Ekor), 2013-2015 <i>Livestock Population by Types in Dusun Timur Subdistrict (Heads), 2013-2015</i>	64
5.6 Populasi Unggas Menurut Jenisnya di Kecamatan Dusun Timur (Ekor), 2013-2015 <i>Population of Poultry by Types in Dusun Timur Subdistrict (Heads), 2013-2015</i>	65
5.7 Keberadaan Kelompok Tani Menurut Desa/Kelurahan di Kecamatan Dusun Timur, 2015	

	<i>The Existence of Farmer Groups by Village/Ward in Dusun Timur Subdistrict, 2015</i>	66
5.8	Keberadaan Faktor Pendukung Pertanian Menurut Desa/Kelurahan di Kecamatan Dusun Timur, 2015 <i>The Existence of Farming Supporting Factors by Village/Ward in Dusun Timur Subdistrict, 2015</i>	67
6	PERINDUSTRIAN DAN ENERGI INDUTRY AND ENERGY	
6.1	Banyaknya Industri Kecil dan Kerajinan Rumah Tangga Menurut Desa/Kelurahan di Kecamatan Dusun Timur, 2015 <i>Number of Small and Household Establishments by Village/Ward in Dusun Timur Subdistrict, 2015.....</i>	74
6.2	Keberadaan Lokasi Penggalian Kategori C dan Mayoritas Penggunaan Bahan Bakar untuk Memasak Menurut Desa/ Kelurahan di Kecamatan Dusun Timur, 2015 <i>The Existence of Location Category C Excavation and Majority Fuel Use for Cooking by Village/Ward in Dusun Timur Subdistrict, 2015</i>	75
6.3	Desa/Kelurahan Menurut Sumber Penerangan di Kecamatan Dusun Timur, 2015 <i>Village/Ward by Source of Lighting in Dusun Timur Subdistrict, 2015</i>	76
6.4	Keberadaan Penerangan Jalan Utama Menurut Desa/Kelurahan dan Jenisnya di Kecamatan Dusun Timur, 2015 <i>The Existence of Principal Road Lighting by Village/Ward and Types in Dusun Timur Subdistrict, 2015.....</i>	77
7	PERDAGANGAN TRADE	
7.1	Banyaknya Sarana Ekonomi Menurut Desa/Kelurahan di Kecamatan Dusun Timur, 2015	

	<i>Number of Economic Means by Village/Ward in Dusun Timur Subdistrict, 2015</i>	84
7.2	Banyaknya Warung Makan, Restoran, Hotel, dan Penginapan Menurut Desa/Kelurahan di Kecamatan Dusun Timur, 2015 <i>Number of Food Stalls, Restaurant, Hotels, and Lodging by Village/Ward in Dusun Timur Subdistrict, 2015</i>	85
7.3	Banyaknya Pedagang yang Terdaftar di Kecamatan Dusun Timur, 2013-2015 <i>Number of Saler who Registered in Dusun Timur Subdistrict, 2013-2015</i>	86
8	TRANSPORTASI, KOMUNIKASI, DAN PARIWISATA TRANSPORTATION, COMMUNICATION, AND TOURISM	
8.1	Jenis Permukaan Jalan Terlalu Menurut Desa/Kelurahan di Kecamatan Dusun Timur, 2015 <i>Number of Small and Household Establishments by Village/Ward in Dusun Timur Subdistrict, 2015</i>	93
8.2	Jarak dari Masing-masing Desa/Kelurahan ke Ibukota Kecamatan dan Ibukota Kabupaten (Km) di Kecamatan Dusun Timur, 2015 <i>Distances of Each Village/ Ward to The Capital of Subdistrict and The Capital of Regency (Km) in Dusun Timur Subdistrict, 2015</i>	94
8.3	Banyaknya Sarana Komunikasi dan Informasi Menurut Desa/ Kelurahan di Kecamatan Dusun Timur, 2015 <i>Number of Communication and Information Means by Village/ Ward in Dusun Timur Subdistrict, 2015</i>	95
8.4	Banyaknya Hotel dan Akomodasi Lainnya Menurut Desa/Kelurahan di Kecamatan Dusun Timur, 2015 <i>Number of Hotels and Others Accomodation by Village/Ward in Dusun Timur Subdistrict, 2015</i>	96
8.5	Keberadaan Tempat Pariwisata di Kecamatan Dusun Timur, 2015 <i>The Existence of Tourism Location in Dusun Timur Subdistrict, 2015</i>	97

9 KEUANGAN DAN HARGA
FINANCIAL AND PRICE

- 9.1 Banyaknya Fasilitas Instansi Keuangan dan Perbankan Menurut Desa/Kelurahan di Kecamatan Dusun Timur, 2015
Number of Financial Institutions and Banking Facilities by Villages/Ward in Dusun Timur Subdistrict, 2015 104
- 9.2 Banyaknya Koperasi Menurut Desa/Kelurahan dan Jenisnya di Kecamatan Dusun Timur, 2015
Number of Cooperation by Village/Ward and Types in Dusun Timur Subdistrict, 2015 105
- 9.3 Banyaknya Kios Sarana Produksi Pertanian Menurut Desa/ Kelurahan di Kecamatan Dusun Timur, 2015
Number of Agricultural Production Means Stalls by Village/Ward in Dusun Timur Subdistrict, 2015..... 106
- 9.4 Besarnya Alokasi Dana Desa/Kelurahan di Kecamatan Dusun Timur (Rupiah), 2015
Number of Allocation Funds of Village/Ward in Dusun Timur Subdistrict, 2015 107

DAFTAR GAMBAR/ *List of Figure*

	Halaman <i>Page</i>
1	Luas Wilayah Menurut Desa/Kelurahan di Kecamatan Dusun Timur, 2015 <i>Wide Area by Village/Ward in Dusun Timur Subdistrict, 2015</i> 5
2	Banyaknya Aparat Pemerintah Menurut Desa/Kelurahan di Kecamatan Dusun Timur, 2013-2015 <i>Number of Government Official by Village/Ward in Dusun Timur Subdistrict, 2015</i> 15
3	Penduduk Menurut Kelompok Umur di Kecamatan Dusun Timur, 2015 <i>Population by Ages Groups in Dusun Timur Subdistrict, 2015</i> 25
4	Jumlah Tenaga Kesehatan Menurut Desa/Kelurahan di Kecamatan Dusun Timur, 2013-2015 <i>Number of Health Workers by Village/Ward in Dusun Timur Subdistrict, 2013-2015</i> 34
5	Produksi Buah-buahan Menurut Jenisnya di Kecamatan Dusun Timur (Kuintal), 2013-2015 <i>Production of Fruits by Types in Dusun Timur</i> 56
6	Desa/Kelurahan Menurut Sumber Penerangan di Kecamatan Dusun Timur <i>Village/Ward by Souce of Lighting in Dusun Timur Subdistrict</i> 73
7	Banyaknya Sarana Ekonomi Menurut Desa/Kelurahan di Kecamatan Dusun Timur, 2013-2015 <i>Number of Economic Means by Village/Ward in Dusun Timur Subdistrict, 2013-2015</i> 83
8	Jarak dari Masing-masing Desa/Kelurahan ke Ibukota Kecamatan dan Ibukota Kabupaten (km), 2015

Distance of Each Village/Ward ti The Capital of Subdistrict and the Capital of Regency (km), 2015..... 92

9 *Besarnya Alokasi Dana Desa/Kelurahan di Kecamatan Dusun Timur (Rupiah), 2015*
Number of Allocation FundsVillage/Ward in Dusun Timur Subdistrict (Rupiahs), 2015 103

<https://bartimkab.bps.go.id>

Penjelasan Umum

Tanda-tanda, satuan-satuan dan lain-lain yang digunakan dalam publikasi ini adalah sebagai berikut :

1. Tanda-tanda

Data belum tersedia	:	...
Data tidak tersedia	:	-
Data dapat diabaikan	:	0
Tanda desimal	:	,
Ada	:	√
Tidak ada	:	—
Angka diperbaiki	:	r)
Angka sementara	:	*)
Angka sangat sementara	:	**)
Angka perkiraan	:	e)
Rupiah	:	Rp
Dollar	:	\$

2. Satuan

Barel	:	158,99 liter = 0,159 m ³
Bata (untuk garam)	:	500 gram
Batang (untuk sabun)	:	400 gram
Botol	:	700 cc
Helai (untuk kain batik)	:	1 – 2 m
Kilogram (kg)	:	1000 gram = 10 ons
Kilometer (km)	:	1000 meter
Kuintal (kw)	:	100 kg
Liter (untuk beras)	:	0,8 kg
Long ton (lgt)	:	1000 kg
Lusin	:	12 buah
Metricubic feet (mcf)	:	0,283 m ³
Metric ton (m.ton)	:	1000 kg = 0,98421 long ton
Ons	:	100 gram

Satuan lainnya : buah, bungkus, butir, kaleng, ton-kilometer (ton-km), pulsa, jam, menit dan persen (%).

Explanatory Notes

Symbols, units and other which were used in this publication, are as follows :

1. Symbols

Data not yet available	:	...
Data not available	:	-
Data negligible	:	0
Decimal point	:	,
Available	:	√
Not available	:	—
Revised figures	:	r)
Preliminary figures	:	*)
Very Preliminary figures	:	**)
Estimated figures	:	e)
Rupiahs	:	Rp
Dollar	:	\$

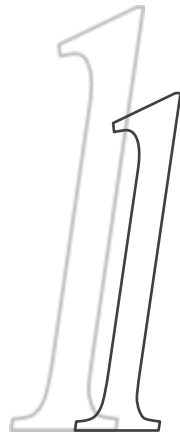
2. Satuan

Barrel	:	158,99 litre = 0,159 m ³
Breguatee (for salt)	:	500 gram
Piece (for soap)	:	400 gram
Botle	:	700 cc
Piece (for batik)	:	1 – 2 metres
Kilograms (kg)	:	1000 gram = 10 ons
Kilometres (km)	:	1000 metres
Quintal (kw)	:	100 kg
Litres (untuk beras)	:	0,8 kg
Long ton (lgt)	:	1000 kg
Dozen	:	12 unit
Metricubic feet (mcf)	:	0,2832 m ³
Metric ton (m.ton)	:	1000 kg = 0,98421 long ton
Ounce (oz)	:	100 gram

Other units : unit, pack, number, tin pulse, ton-kilometres (ton-km), hour, minute, percent (%).

**DUSUN TIMUR
DALAM ANGKA
In Figures
2016**

<https://bartimkab.bps.go.id>



Geografi dan Iklim
Geography and Climate

PENJELASAN TEKNIS

1. Secara astronomis, Barito Timur terletak antara 1°2' Lintang Utara dan 2°5' Lintang Selatan dan antara 114°-115° Bujur Timur.
2. Berdasarkan posisi geografisnya, Kabupaten Barito Timur memiliki batas-batas: Utara dan Barat – Kabupaten Barito Selatan; Selatan – Kabupaten Barito Selatan dan Provinsi Kalimantan Selatan; Timur – Provinsi Kalimantan Selatan.
3. Berdasarkan letak geografisnya, Kabupaten Barito Timur berada di tengah pulau Kalimantan, sebelah timur sungai Barito dan tidak memiliki wilayah laut.
4. Kabupaten Barito Timur terdiri dari 10 Kecamatan dengan tinggi wilayah berkisar antara 15-80 m di atas permukaan laut.

TECHNICAL NOTES

1. *Astronomically, Barito Timur Regency is located between 1°2' North latitude and 2°5' South latitude, and between 114°-115° East longitude.*
2. *In terms of geographic position, Barito Timur Regency has boundaries as follows: North and West – Barito Selatan Regency; South – Barito Selatan Regency and Kalimantan Selatan Province; East Kalimantan Selatan Province..*
3. *In terms of geographic location, Barito Timur Regency is located in the center of Borneo island, east of the river Barito and do not have a sea area.*
4. *Barito Timur Regency has 10 Subdistrict.*

ULASAN

Kecamatan Dusun Timur di sebelah barat berbatasan dengan Kabupaten Barito Selatan dan Kecamatan Paju Epat, sebelah timur berbatasan dengan Kecamatan Benua Lima dan Kecamatan Patangkep Tutui, sebelah utara berbatasan dengan Kecamatan Awang dan Kecamatan Karusen Janang, dan sebelah selatan berbatasan dengan Kecamatan Benua Lima dan Kabupaten Tabalong Provinsi Kalimantan Selatan.

Kecamatan Dusun Timur merupakan kecamatan terluas di Kabupaten Barito Timur dengan luas 867,70 km² atau 22,63 persen dari luas Barito Timur. Desa dengan luas wilayah terluas adalah Desa Pulau Patai dengan luas 182,25 km² atau 21,00 persen dari luas Dusun Timur, sedangkan desa dengan luas wilayah terkecil adalah Desa Sumur dengan luas sebesar 20 km² atau 2,30 persen dari luas Dusun Timur.

Secara geografis, Kecamatan Dusun Timur rata-rata berada pada ketinggian 28 m dari permukaan laut dengan tingkat kemiringan landai (kurang dari 15 derajat).

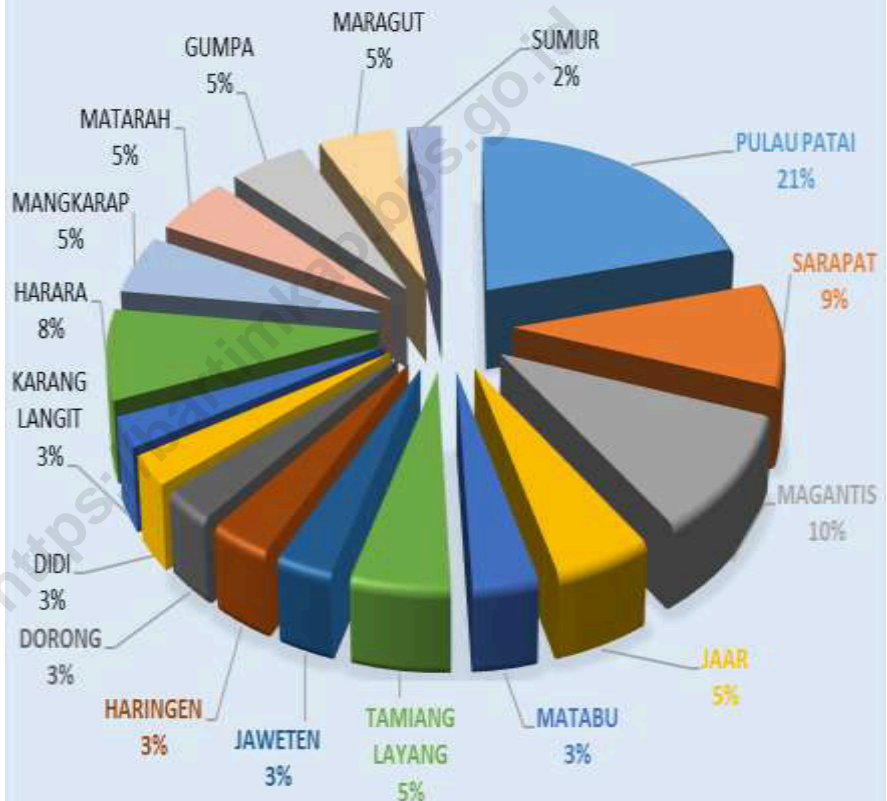
DESCRIPTION

Dusun Timur Subdistrict in the west is District of Barito Selatan and the subdistrict of Paju Epat, in the east by the Benua Lima subdistrict and Patangkep Tutui subdistrict, north bordering the Awang subdistrict and Karusen Janang subdistrict, and the south by the Benua Lima subdistrict and District Tabalong South Kalimantan Province.

Dusun Timur Subdistrict is a subdistrict widest in Barito Timur District with an area of 867.70 km², or 22.63 percent of the area of Barito Timur and consists of one ward and sixteen villages. The village with the largest area is the village of Pulau Patai with an area of 182.25 km², or 21.00 percent of the area of Dusun Timur, while the village with the smallest area is Sumur village with an area of 20 km², or 2.30 percent of the area of Dusun Timur.

Geographically, Dusun Timur subdistrict average lies at a height of 28 m above sea level with a gentle slope (less than 15 degrees).

GAMBAR 1
LUAS WILAYAH MENURUT DESA/KELURAHAN DI KECAMATAN DUSUN
TIMUR, 2015
WIDE AREA BY VILLAGE/WARD IN DUSUN TIMUR SUBDISTRICT, 2015



Tabel 1.1 Luas Wilayah Kecamatan Dusun Timur Menurut Desa/ Kelurahan, 2015

Wide Area of Dusun Timur Subdistrict by Village/ Ward, 2015

Desa/Kelurahan/ Village/Ward	Luas (Km²)/ Area (Km²)	% Luas Terhadap Kecamatan/ % From Subdistrict Area
(1)	(2)	(3)
001 PULAU PATAI	182,25	21,00
002 SARAPAT	80,00	9,22
003 MAGANTIS	90,25	10,40
004 JAAR	45,00	5,19
005 MATABU	30,00	3,46
006 TAMIANG LAYANG	45,56	5,25
007 JAWETEN	26,13	3,01
008 HARINGEN	28,50	3,28
009 DORONG	25,00	2,83
010 DIDI	23,20	2,67
011 KARANG LANGIT	23,25	2,68
012 HARARA	68,56	7,90
013 MANGKARAP	45,00	5,19
014 MATARAH	45,00	5,19
015 GUMPA	45,00	5,19
016 MARAGUT	45,00	5,19
017 SUMUR	20,00	2,30
DUSUN TIMUR	867,70	100,00

Sumber: Sekretariat Daerah Kabupaten Barito Timur

Source : Regional Secretary of Barito Timur Regency

Tabel 1.2 Tingkat Kemiringan Lahan Menurut Desa/ Kelurahan di Kecamatan Dusun Timur, 2015
Attitude of Sea Level and Slope Area by Village/ Ward in Dusun Timur Subdistrict, 2015

Desa/Kelurahan/ Village/Ward	Kemiringan Lahan/ Slope		
	Landai/ Slightly ($< 15^\circ$)	Sedang/ Average ($15-25^\circ$)	Curam/ Cliff ($>25^\circ$)
(1)	(2)	(3)	(4)
001 PULAU PATAI	√	-	-
002 SARAPAT	√	-	-
003 MAGANTIS	√	-	-
004 JAAR	√	-	-
005 MATABU	√	-	-
006 TAMIANG LAYANG	√	-	-
007 JAWETEN	√	-	-
008 HARINGEN	√	-	-
009 DORONG	√	-	-
010 DIDI	√	-	-
011 KARANG LANGIT	√	-	-
012 HARARA	√	-	-
013 MANGKARAP	√	-	-
014 MATARAH	√	-	-
015 GUMPA	√	-	-
016 MARAGUT	√	-	-
017 SUMUR	√	-	-

Sumber: Kantor Desa/Kelurahan
 Source : Village/Ward Official

Tabel 1.3 Nama-nama Sungai dan Desa yang Dilintasi di Kecamatan Dusun Timur, 2015
Name of River and Villages Crossed by in Dusun Timur Subdistrict, 2015

Nama Sungai/ Name of River	Desa yang Dilintasi/ Villages Crossed by
(1)	(2)
Sirau, Nabung	PULAU PATAI
Sarapat	SARAPAT
Sirau	MAGANTIS
Jaar	JAAR
Matabu, Tawuluh	MATABU
Sirau	TAMIANG LAYANG
Jaweten	JAWETEN
Sirau, Pungur, Talawei, Sinungkaran	HARINGEN
Gatung/ Galangan	DORONG
Putut Ansiwung, Pusa, Pantar, Waluh Jati, Pantung	DIDI
Ranu Mareh, Koronto, Sinungkaran	KARANG LANGIT
Sirau, Lakatu, Maranggun	HARARA
Muntey, Pampalemah, Tewah	MANGKARAP
Gala, Panriasen	MATARAH
Baru, Badung, Maraduh	GUMPA
Sirau, Nabung	SUMUR

Sumber: Kantor Desa/Kelurahan

Source : Village/Ward Official

Tabel 1.4 **Temperatur, Kelembaban Relatif, Tekanan Udara Maksimum dan Minimum di Kecamatan Dusun Timur, 2015**

Maximum and Minimum Temperature, Relative Humidity, Pressure in Dusun Timur Regency, 2015

Bulan/ Month	Temperatur (°C)/ Temperature (°C)		Kelembaban Relatif (%)/ Average Humadity (%)		Tekanan Udara (Mb)/ Air Pressure (Mb)	
	Min	Maks	Min	Maks	Min	Maks
	Min	Max	Min	Max	Min	Max
(1)	(2)	(3)	(4)	(5)	(6)	(7)
01. Januari	22,30	34,00	59,00	98,00	1 007,50	1 018,50
02. Pebruari	22,20	34,00	55,00	100,00	1 007,10	1 016,90
03. Maret	22,00	35,40	53,00	100,00	1 008,60	1 018,10
04. April	22,10	34,60	55,00	99,00	1 006,30	1 016,80
05. M e i	22,80	35,10	52,00	98,00	1 007,40	1 015,80
06. J u n i	22,60	34,30	51,00	98,00	1 006,90	1 017,60
07. J u l i	20,60	34,80	50,00	99,00	1 007,00	1 016,70
08. Agustus	20,60	35,40	41,00	98,00	1 007,30	1 016,20
09. September	20,60	35,20	45,00	98,00	1 007,70	1 016,90
10. Oktober	22,00	35,90	40,00	100,00	1 007,70	1 016,60
11. Nopember	22,80	35,60	49,00	99,00	1 005,60	1 015,60
12. Desember	22,80	35,00	50,00	100,00	1 007,30	1 017,10
Rata-rata/ Mean	21,95	34,94	50,00	98,92	1 007,20	1 016,90
2014	21,94	34,89	52,75	98,67	1 011,23	1 015,27
2013	22,33	34,74	51,50	98,30	1 005,29	1 015,06
2102	21,80	34,59	50,58	95,50	1 004,80	1 015,13
2011	21,00	34,52	51,17	99,00	1 004,51	1 014,90

Sumber: Stasiun Meteorologi Buntok

Source : Meteorological Station Buntok

Tabel 1.5 Banyaknya Curah Hujan dan Hari Hujan di Kecamatan Dusun Timur, 2015
Number of Rainfall and Rainday in Dusun Timur Regency, 2015

Bulan/ Month	Curah Hujan (mm)/ Rainfall (mm)	Hari Hujan/ Rainday
(1)	(2)	(3)
01. Januari	404,30	26
02. Pebruari	252,40	22
03. Maret	405,10	20
04. April	253,60	15
05. M e i	116,70	14
06. J u n i	198,40	15
07. J u l i	66,80	6
08. Agustus	13,90	7
09. September	0,00	0
10. Oktober	69,10	8
11. Nopember	433,60	22
12. Desember	204,20	20
Rata-rata/ Mean	201,51	15
2014	231,13	15
2013	325,59	18
2012	243,20	17
2011	234,51	17

Sumber: Stasiun Meteorologi Buntok
Source : Meteorological Station Buntok

DUSUN TIMUR DALAM ANGKA

In Figures

2016

<https://bartimkab.bps.go.id>



Pemerintahan
Government

PENJELASAN TEKNIS

1. Anggota Dewan Perwakilan Rakyat Daerah (DPRD) dipilih melalui pemilihan umum (pemilu) dan dilantik dalam masa jabatan lima tahun.
2. Susunan pemerintahan Kabupaten Barito Timur periode 2014–2019 terdiri dari bupati, wakil bupati, dan satuan kinerja perangkat daerah (SKPD).

TECHNICAL NOTES

1. *Regional House of Representatives (DPRD) members are elected through a general election and appointed for a five years membership.*
2. *The government structure of the Barito Timur Regency period 2009–2014 consists of bupati, wakil bupati, and performance unit (SKPD).*

<https://bartimkab.bps.go.id/>

PENJELASAN TEKNIS**TECHNICAL NOTES**

1. Anggota Dewan Perwakilan Rakyat Daerah (DPRD) dipilih melalui pemilihan umum (pemilu) dan dilantik dalam masa jabatan lima tahun.
 2. Susunan pemerintahan Kabupaten Barito Timur periode 2014–2019 terdiri dari bupati, wakil bupati, dan satuan kinerja perangkat daerah (SKPD).
1. *Regional House of Representatives (DPRD) members are elected through a general election and appointed for a five years membership.*
 2. *The government structure of the Barito Timur Regency period 2009–2014 consists of bupati, wakil bupati, and performance unit (SKPD).*

ULASAN

Kecamatan Dusun Timur yang berpusat di Kelurahan Tamiang Layang dalam menjalankan pemerintahannya didukung oleh 189 orang aparat pemerintah yang terdiri atas 106 orang pamong desa/kelurahan dan 83 orang di tingkat RT. Penambahan jumlah aparat dibandingkan tahun lalu cukup besar karena setiap desa sudah memiliki sekretaris desa.

Aparat pemerintahan di Kecamatan Dusun Timur masih didominasi oleh laki-laki. Dari total pamong desa/kelurahan yang berjumlah 106 orang, 83 orang adalah berjenis kelamin laki-laki dan 23 orang berjenis kelamin perempuan. Pada tingkat RT terdapat dua orang berjenis kelamin perempuan yakni di Desa Jaar RT 01 dan 02.

Dilihat dari tingkat pendidikan terakhir yang ditamatkan oleh kepala desa/lurah, pendidikan terakhir para kepala desa/lurah ini adalah S1 bertambah dari satu menjadi tujuh orang karena pejabat sementara enam orang Kades berasal dan kantor Kecamatan Dusun Timur dan sudah menamatkan jenjang pendidikan S1. Di samping itu dari 17 desa/kelurahan sudah memiliki sekretaris desa/kelurahan definitif yang berpendidikan SLTA sebanyak 13 orang, D3 satu orang dan S1 sebanyak tiga orang.

DESCRIPTION

Dusun Timur Subdistrict centered in Tamiang Layang Ward in running his government supported by 189 government officials comprising 106 village officials and 83 people at the neighborhood level. Increasing the number of officers compared to last year is quite large because each village already has a village secretary.

Government officials in the Dusun Timur subdistrict is still dominated by men. Of the total village officials numbering 106 people, 83 people are of the male and 23 were female. At the neighborhood level, there are two people are female which is in the village of Jaar RT 01 and 02.

Seen from the highest education level attained by the village chief/headman, village chiefs recent education are S1 grew from one to seven people because the interim chief of six village came from the district office of Dusun Timur already graduated from S1. In addition, from 17 villages /wards own secretary villages /wards definitive high school education were 13 people, one person D3 and S1 as many as three people.

Gambar 2
Banyaknya Aparat Pemerintah Menurut Desa/Kelurahan di
Kecamatan Dusun Timur, 2015
Number of Government Official by Village/Ward in Dusun
Timur Subdistrict, 2015



Tabel 2.1 Nama-nama Desa/Kelurahan Menurut Status Pemerintahan di Kecamatan Dusun Timur, 2015
Name of Village/Ward by Status of Government Administration in Dusun Timur Subdistrict, 2015

Desa/Kelurahan/ Village/Ward	Status Pemerintahan/ Status of Administration	
	Desa/ Village	Kelurahan/ Ward
(1)	(2)	(3)
001 PULAU PATAI	√	–
002 SARAPAT	√	–
003 MAGANTIS	√	–
004 JAAR	√	–
005 MATABU	√	–
006 TAMIANG LAYANG	–	√
007 JAWETEN	√	–
008 HARINGEN	√	–
009 DORONG	√	–
010 DIDI	√	–
011 KARANG LANGIT	√	–
012 HARARA	√	–
013 MANGKARAP	√	–
014 MATARAH	√	–
015 GUMPA	√	–
016 MARAGUT	√	–
017 SUMUR	√	–
DUSUN TIMUR	16	1
2014	16	1
2013	16	1
2012	16	1
2011	16	1

Sumber: Monografi Desa/Kelurahan

Source : Village/Ward Monograph

Tabel 2.2 Banyaknya Satuan Lingkungan Setempat (SLS) Menurut Desa/Kelurahan di Kecamatan Dusun Timur, 2015
Number of Unit Local Environment by Village/Ward in Dusun Timur Subdistrict, 2015

Desa/Kelurahan/ Village/Ward	Jumlah/ Total	
	RT	RW
(1)	(2)	(3)
001 PULAU PATAI	2	0
002 SARAPAT	3	0
003 MAGANTIS	6	0
004 JAAR	12	0
005 MATABU	7	2
006 TAMIANG LAYANG	17	0
007 JAWETEN	4	0
008 HARINGEN	5	0
009 DORONG	3	0
010 DIDI	2	0
011 KARANG LANGIT	4	0
012 HARARA	1	0
013 MANGKARAP	3	0
014 MATARAH	3	0
015 GUMPA	5	0
016 MARAGUT	3	0
017 SUMUR	3	0
DUSUN TIMUR	83	2
2014	83	2
2013	83	0
2012	81	0
2011	76	0

Sumber: Monografi Desa/Kelurahan
Source : Village/Ward Monograph

Tabel 2.3 Desa/Kelurahan Menurut Keberadaan Badan Perwakilan Desa/Dewan Kelurahan di Kecamatan Dusun Timur, 2015
Village/Ward by Presence of Village Representatives Bodies/Ward Council in Dusun Timur Subdistrict, 2015

<i>Desa/Kelurahan/ Village/Ward</i>	<i>BPD/Dewan Kelurahan/ Village Representatives Bodies/ Ward Council</i>	
	<i>Ada/ Have</i>	<i>Tidak/ Didn't Have</i>
(1)	(2)	(3)
001 PULAU PATAI	√	–
002 SARAPAT	√	–
003 MAGANTIS	√	–
004 JAAR	√	–
005 MATABU	√	–
006 TAMIANG LAYANG	√	–
007 JAWETEN	√	–
008 HARINGEN	√	–
009 DORONG	√	–
010 DIDI	√	–
011 KARANG LANGIT	√	–
012 HARARA	√	–
013 MANGKARAP	√	–
014 MATARAH	√	–
015 GUMPA	√	–
016 MARAGUT	√	–
017 SUMUR	√	–
DUSUN TIMUR	17	0
2014	17	0
2013	17	0
2012	17	0

Sumber: Kantor Desa/Kelurahan

Source : Village/Ward Official

Tabel 2.4 Banyaknya Aparat Pemerintah Menurut Desa/Kelurahan dan Jenis Kelamin di Kecamatan Dusun Timur, 2015
Number of Government Official by Village/Ward and Sex in Dusun Timur Subdistrict, 2015

<i>Desa/Kelurahan/ Village/Ward</i>	Pamong Desa/ Kelurahan		RT		RW	
	Laki - Laki/ Male	Perem Puan/ Female	Laki - Laki/ Male	Perem Puan/ Female	Laki - Laki/ Male	Perem Puan/ Female
(1)	(2)	(3)	(4)	(5)	(6)	(7)
001 PULAU PATAI	5	0	2	0	0	0
002 SARAPAT	5	1	3	0	0	0
003 MAGANTIS	5	0	6	0	0	0
004 JAAR	6	1	10	2	0	0
005 MATABU	5	2	7	0	2	0
006 TAMIANG LAYANG	5	11	17	0	0	0
007 JAWETEN	5	0	4	0	0	0
008 HARINGEN	4	3	5	0	0	0
009 DORONG	5	0	3	0	0	0
010 DIDI	4	1	2	0	0	0
011 KARANG LANGIT	4	1	4	0	0	0
012 HARARA	4	1	1	0	0	0
013 MANGKARAP	5	1	3	0	0	0
014 MATARAH	5	0	3	0	0	0
015 GUMPA	5	0	5	0	0	0
016 MARAGUT	5	0	3	0	0	0
017 SUMUR	6	1	3	0	0	0
DUSUN TIMUR	83	23	81	2	2	0
2014	76	14	81	2	2	0
2013	74	13	82	1	0	0
2012	81	8	80	1	0	0
2011	81	8	75	1	0	0

Sumber: Kantor Desa/Kelurahan
Source : Village/Ward Official

Tabel 2.5 Aparat Pemerintah Menurut Tingkat Pendidikan yang Ditamatkan di Kecamatan Dusun Timur, 2015
Government Officials by Level Education Attained in Dusun Timur Subdistrict, 2015

<i>Desa/Kelurahan/ Village/Ward</i>	<i>Kepala Desa/Kelurahan/ Village/Ward Leader</i>	<i>Sekretaris Desa/Kelurahan/ Village/Ward Secretary</i>
(1)	(2)	(3)
001 PULAU PATAI	S1	SLTA
002 SARAPAT	S1	S1
003 MAGANTIS	S1	SLTA
004 JAAR	SLTA	SLTA
005 MATABU	S1	SLTA
006 TAMIANG LAYANG	S1	S1
007 JAWETEN	SLTA	SLTA
008 HARINGEN	SLTA	SLTA
009 DORONG	S1	SLTA
010 DIDI	S1	S1
011 KARANG LANGIT	SLTA	SLTA
012 HARARA	SLTA	SLTA
013 MANGKARAP	SLTA	SLTA
014 MATARAH	SLTP	SLTA
015 GUMPA	SLTP	D3
016 MARAGUT	SLTA	SLTA
017 SUMUR	SLTA	SLTA

Sumber: Kantor Desa/Kelurahan
Source : Village/Ward Official

DUSUN TIMUR
DALAM ANGKA
In Figures
2016

<https://bartimkab.bps.go.id>



Penduduk
Population

<https://bartimkab.bps.go.id>

1. Sumber utama data kependudukan adalah sensus penduduk yang dilaksanakan setiap sepuluh tahun sekali. Sensus Penduduk telah dilaksanakan sebanyak enam kali sejak Indonesia merdeka yaitu tahun 1961, 1971, 1980, 1990, 2000 dan 2010. Dalam publikasi ini, data hasil SP2010 yang disajikan merupakan angka tetap atau dari hasil pengolahan.
 2. **Kepadatan penduduk** adalah banyaknya penduduk per kilometer persegi.
 3. **Rasio jenis kelamin** adalah perbandingan antara banyaknya penduduk laki-laki dengan banyaknya penduduk perempuan pada suatu daerah dan waktu tertentu. Biasanya dinyatakan dengan banyaknya penduduk laki-laki untuk 100 penduduk perempuan.
 4. **Rumah tangga** adalah seseorang atau sekelompok orang yang mendiami sebagian atau seluruh bangunan fisik / sensus, dan biasanya tinggal bersama serta pengelolaan makanan dari satu dapur. Yang dimaksud makan dari satu dapur adalah jika pengurusan kebutuhan sehari-harinya dikelola bersama-sama menjadi satu.
1. *The main source of demographic data is the population census, which is conducted every ten years. Population Census has been conducted six times since Indonesia's independence: 1961, 1971, 1980, 1990, 2000 and 2010. In this publication, the data SP2010 presented is a final figure or from the results of processing.*
 2. **Population density** is the number of inhabitants per square kilometer.
 3. **Sex ratio** is the ratio of males population in a given area and time usually expressed as the number of males for every 100 females.
 4. **Household** is an individual or group of people living in a physical/census building unit or part of it and usually commit on a common provision for food and other essential of living. Common provision for food means one organizing daily needs for all of household members.

ULASAN

Pada Tahun 2015, Kecamatan Dusun Timur menjadi kecamatan dengan jumlah penduduk tertinggi di Kabupaten Barito Timur sebanyak 27.621 jiwa. Jumlah rumah tangga di Dusun Timur sebanyak 7.350 rumah tangga.

Kelurahan Tamiang Layang merupakan wilayah dengan jumlah penduduk dan rumah tangga tertinggi di Kecamatan Dusun Timur. Sebesar 36,16 persen (9.988 jiwa) penduduk dan 38,04 persen (2.796 rumah tangga) Dusun Timur disumbangkan oleh Kelurahan Tamiang Layang. Kondisi ini juga menjadikan Kelurahan Tamiang Layang sebagai wilayah dengan kepadatan penduduk tertinggi yakni mencapai 219 jiwa/km². Sementara wilayah dengan jumlah penduduk dan rumah tangga terendah adalah Desa Harara. Sebesar 0,64 persen (176 jiwa) penduduk dan 0,65 persen (48 rumah tangga) Dusun Timur disumbangkan oleh Harara.

Jika dilihat berdasarkan jenis kelamin, Kecamatan Dusun Timur terdiri atas 14.003 jiwa laki-laki dan 13.618 jiwa perempuan sehingga didapatkan nilai *sex ratio* sebesar 102,83. Nilai tersebut dapat diartikan bahwa secara rata-rata terdapat sekitar 103 laki-laki untuk setiap 100 penduduk perempuan di Kecamatan Dusun Timur

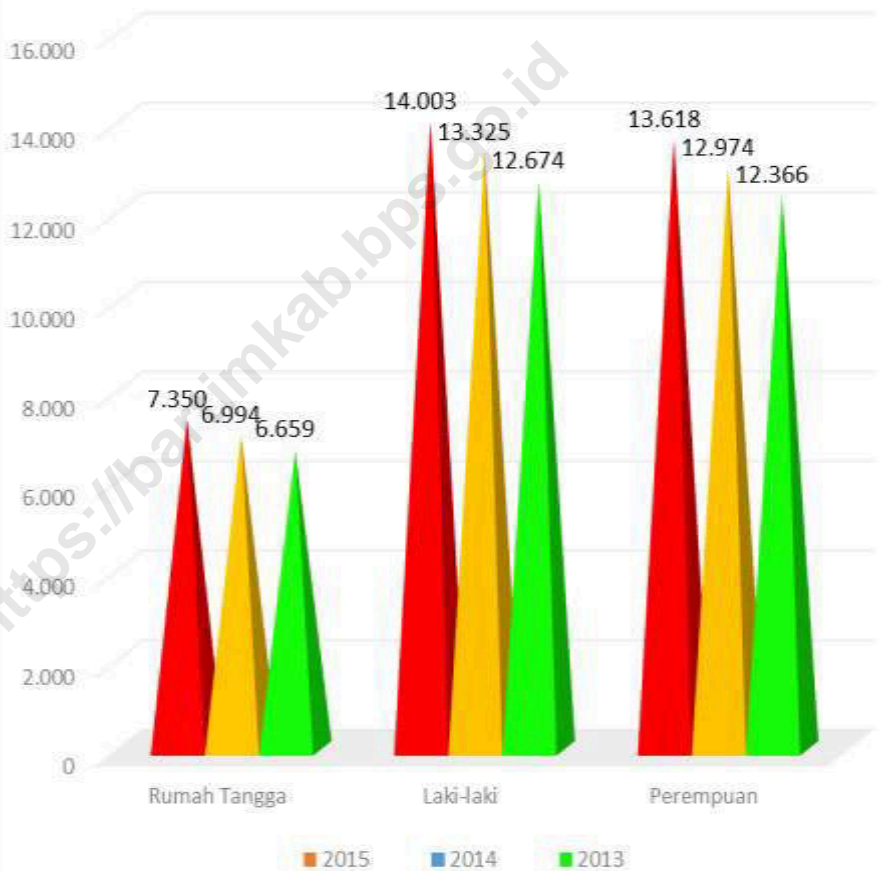
DESCRIPTION

In 2015, Dusun Timur subdistrict became districts with the highest number of inhabitants in the district of Barito Timur as many as 27.621 people.

Tamiang Layang Ward is a region with a population of households and the highest in the Dusun Timur subdistrict. amounting to 36,16 percent (9.988 people) of the population and 38,04 percent (2.796 households) households of Dusun Timur donated by Tamiang Layang Ward. This condition also makes Tamiang Layang Ward as the region with the highest population density reaches 219 inhabitants/km². While the area with the lowest number of population and households is Harara village with 0,64 percent (176 people) of the population and 0,65 percent (48 households) households of Dusun Timur donated by Harara village.

if observed by gender, Dusun Timur subdistrict consists of 14.003 male and 13.618 female to obtain the value of sex ratio of 102,83. These values can be interpreted that on average there are about 103 males for every 100 female in Dusun Timur subdistrict.

Gambar 3
Banyaknya Jumlah Rumah Tangga dan Jumlah Penduduk
berdasarkan Jenis Kelamin di Kecamatan Dusun Timur,
2015
Number of Households and Total Population by Gender in
Dusun Timur Subdistrict, 2015



Tabel 3.1 Banyaknya Rumah Tangga dan Penduduk Menurut Desa/Kelurahan, Jenis Kelamin, dan Rasio Jenis Kelamin di Kecamatan Dusun Timur, 2015

Number of Households and Population by Village/Ward, Sex, and Sex Ratio in Dusun Timur Subdistrict, 2015

Desa/Kelurahan/ Village/Ward	Rumah Tangga / House hold	Jenis Kelamin/ sex		Jumlah/ Total	Rasio Jenis Kelamin/ Sex Ratio
		Laki-laki/ Male	Perempuan /Female		
(1)	(2)	(3)	(4)	(5)	(6)
001 PULAU PATAI	91	211	190	401	111,05
002 SARAPAT	202	393	388	781	101,29
003 MAGANTIS	405	765	751	1 516	101,86
004 JAAR	801	1 522	1 553	3 075	98,00
005 MATABU	687	1 361	1 343	2 704	101,34
006 TAMIANG LAYANG	2 796	5 101	4887	9 988	104,38
007 JAWETEN	487	954	954	1 908	100,00
008 HARINGEN	236	476	445	921	106,97
009 DORONG	240	498	449	947	110,91
010 DIDI	176	292	342	634	85,38
011 KARANG LANGIT	240	436	427	863	102,11
012 HARARA	48	87	89	176	97,75
013 MANGKARAP	131	253	237	490	106,75
014 MATARAH	246	473	470	943	100,64
015 GUMPA	223	469	444	913	105,63
016 MARAGUT	180	401	325	726	123,38
017 SUMUR	161	311	324	635	95,99
DUSUN TIMUR	7 350	14 003	13 618	27 621	102,83
2014	6 994	13 325	12 974	26 299	102,71
2013	6 659	12 674	12 366	25 040	102,49
2012	6 327	12 042	11 747	23 789	102,51
2011	6 001	11 434	11 176	22 610	102,31

Sumber: Badan Pusat Statistik Kabupaten Barito Timur

Source : BPS-Statistics of Barito Timur Regency

Tabel 3.2 Luas Wilayah, Jumlah Penduduk dan Kepadatan Penduduk Menurut Desa/Kelurahan di Kecamatan Dusun Timur, 2015
Wide Area, Number Population, and Population Density by Village/Ward in Dusun Timur Subdistrict, 2015

Desa/Kelurahan/ Village/Ward	Luas (Km ²)/ Area (Km ²)	Jumlah Penduduk (jiwa)/ Number of Popution (Peoples)	Kepadatan Penduduk (jiwa/km ²)/ Population Density (Peoples/Km ²)
(1)	(2)	(3)	(4)
001 PULAU PATAI	182,25	401	2,20
002 SARAPAT	80,00	781	9,76
003 MAGANTIS	90,25	1 516	16,80
004 JAAR	45,00	3 075	68,33
005 MATABU	30,00	2 704	90,13
006 TAMIANG LAYANG	45,56	9 988	219,23
007 JAWETEN	26,13	1 908	73,02
008 HARINGEN	28,50	921	32,32
009 DORONG	25,00	947	37,88
010 DIDI	23,20	634	27,33
011 KARANG LANGIT	23,25	863	37,12
012 HARARA	68,56	176	2,57
013 MANGKARAP	45,00	490	10,89
014 MATARAH	45,00	943	20,96
015 GUMPA	45,00	913	20,29
016 MARAGUT	45,00	726	16,13
017 SUMUR	20,00	635	31,75
DUSUN TIMUR	867,70	27 621	31,83
2014	867,70	26 299	30,31
2013	867,70	24 716	28,48
2012	867,70	23 626	27,23
2011	867,70	22 575	26,02

Sumber: Badan Pusat Statistik Kabupaten Barito Timur

Source : BPS-Statistics of Barito Timur Regency

Tabel 3.3 Banyaknya Penduduk Menurut Kelompok Umur di Kecamatan Dusun Timur, 2015
Number of Population by Ages Groups in Dusun Timur Subdistrict, 2015

Kelompok Umur/ <i>Ages Groups</i>	Jenis Kelamin/ <i>Sex</i>		Jumlah/ <i>Total</i>
	Laki-laki/ <i>Male</i>	Perempuan/ <i>Female</i>	
(1)	(2)	(3)	(4)
0 – 4	1 416	1 370	2 786
5 – 9	1 233	1 194	2 427
10 – 14	1 175	1 092	2 267
15 – 19	1 001	1 118	2 119
20 – 24	1 071	1 050	2 121
25 – 29	1 305	1 183	2 488
30 – 34	1 322	1 424	2 746
35 – 39	1 344	1 233	2 577
40 – 44	1 182	1 017	2 199
45 – 49	959	825	1 784
50 – 54	712	663	1 375
55 – 59	507	525	1 032
60 – 64	308	325	633
65 – 69	226	248	474
70 – 74	127	168	295
75 +	115	183	298
DUSUN TIMUR	14 003	13 618	27 621
Persentase/ Percentage	50,70	49,30	100,00
2014	13 325	12 974	26 299
2013	12 118	12 598	24 716

Sumber: Badan Pusat Statistik Kabupaten Barito Timur

Source : BPS-Statistics of Barito Timur Regency

**DUSUN TIMUR
DALAM ANGKA**
In Figures
2016

<https://bartimkab.bps.go.id>



Sosial
Social

PENJELASAN TEKNIS

1. **Sekolah** adalah lembaga pendidikan formal yang dimulai dari pendidikan dasar, menengah, dan tinggi. Pendidikan yang dicatat adalah pendidikan formal berdasar kurikulum Kementerian Pendidikan dan Kebudayaan, termasuk pendidikan yang diselenggarakan oleh pondok pesantren dengan memakai kurikulum Kementerian Pendidikan dan Kebudayaan, seperti madrasah ibtidaiyah (MI), madrasah tsanawiyah (MTs), dan madrasah aliyah (MA).
2. **Madrasah ibtidaiyah** adalah lembaga pendidikan berciri khas Islam pada jenjang sekolah dasar (SD). Madrasah tsanawiyah adalah lembaga pendidikan berciri khas Islam pada jenjang sekolah menengah pertama (SMP). Madrasah aliyah adalah lembaga pendidikan berciri khas Islam pada jenjang sekolah menengah atas (SMA).
3. **Rumah sakit** adalah tempat pemeriksaan dan perawatan kesehatan, biasanya berada di bawah pengawasan dokter/tenaga medis.

TECHNICAL NOTES

1. **School** is a formal education institution starting from primary, secondary and tertiary education. The education data recorded in the survey covering data on formal education based on the curriculum set up by Ministry of Education and Culture including education carried out by muslim boarding school (pondok pesantren) implementing the Ministry of Education and Culture curriculum, such as madrasah ibtidaiyah (Islamic primary school), madrasah tsanawiyah (Islamic junior high school) and madrasah aliyah (Islamic senior high school).
2. **Madrasah ibtidaiyah** is Islamic school at primary education. Madrasah tsanawiyah is Islamic school at lower secondary education and madrasah aliyah is Islamic school at higher secondary education
3. **The hospital** is a place for health check, usually controlled/supervised by doctors/medical personnel.

4. **Pusat kesehatan masyarakat (Puskesmas)** adalah unit pelayanan kesehatan milik pemerintah yang bertanggung jawab terhadap pelayanan kesehatan masyarakat untuk wilayah kecamatan. Tim puskesmas sesuai jadwal dapat melakukan kegiatan puskesmas keliling ke tempat-tempat tertentu dalam wilayah kerjanya, untuk mendekatkan pelayanan dengan masyarakat.
5. **Puskesmas pembantu (Pustu)** yaitu unit pelayanan kesehatan masyarakat yang membantu kegiatan puskesmas di sebagian dari wilayah kerja. Pada beberapa daerah balai pengobatan telah berubah fungsi menjadi pustu walaupun papan nama masih tertulis balai pengobatan.
4. **Public health centre (PHC)** is a health centre provided by the government that is responsible for the delivery of health services to the community at the subdistrict level. Officials in the PHC as scheduled can provide health services in their working areas in the effort of closing their services to the community through mobile PHC program.
5. **Subsidiary public health centre** is a health facility that assist the public health centre in its part of working area. In several regions, health check points (balai pengobatan) has changes their status into subsidiary public health centre, although their sign written in the board remains unchanged.

ULASAN**DESCRIPTION**

Pada Tahun 2015, bencana alam banjir terjadi di empat desa/kelurahan yang diakibatkan luapan air Sungai Sirau dan Matabu yakni di Kelurahan Tamiang Layang, Desa Magantis, Haringen dan Matabu.

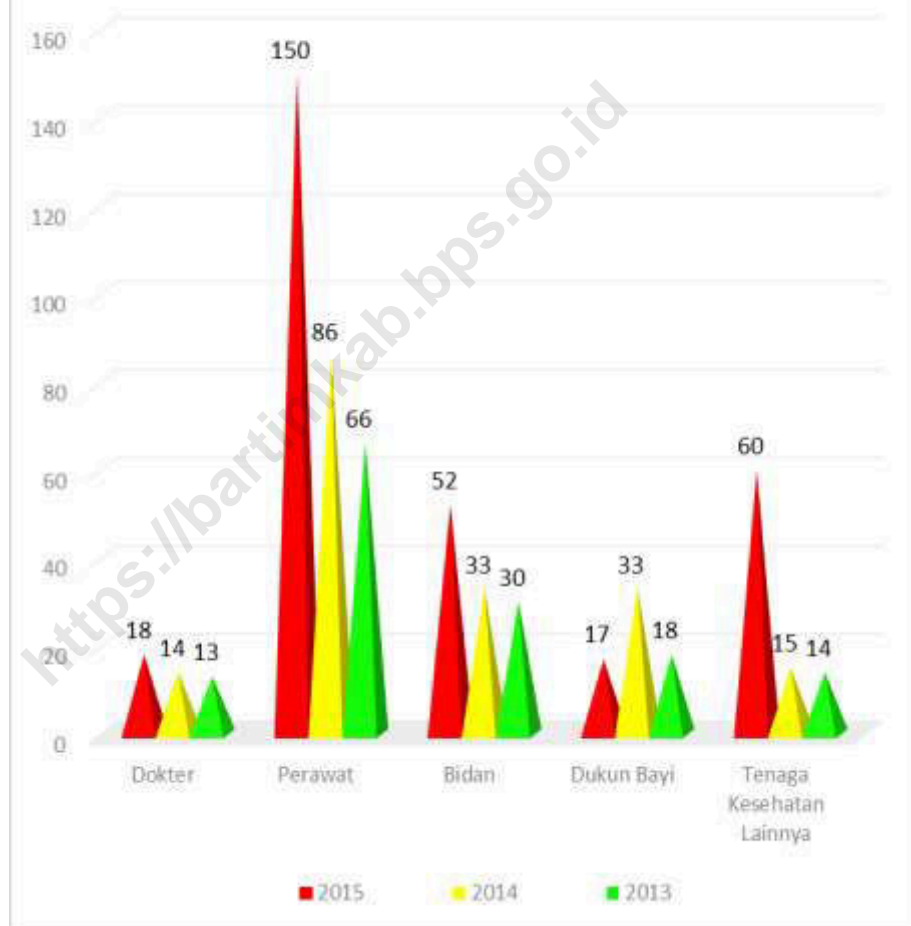
Jumlah tenaga kesehatan di Tahun 2015 mengalami penambahan dengan tersebarnya tenaga kesehatan di tiap desa dan Kelurahan Tamiang Layang. Tenaga medis terbanyak terdapat di RSUD Tamiang Layang dibarengi dengan meningkatnya jumlah dokter, perawat dan bidan serta tenaga kesehatan lainnya yang diharapkan menambah mutu pelayanan kesehatan di Dusun Timur. Fasilitas Pendidikan sudah tersebar di semua Desa, termasuk kelas jauh dari SDN Eba Raya yang berkedudukan di Desa Harara untuk mengurangi jarak yang harus ditempuh anak-anak di desa Harara untuk mengenyam pendidikan yang memadai. Pilihan jurusan di tingkat sekolah menengah atas juga bertambah dengan adanya SMK bidang kesehatan yakni SMK Jajaka yang terdiri atas jurusan Farmasi dan Keperawatan.

In 2015, flood disasters occurred in four villages/wards caused overflow of Sirau and Matabu river namely in Tamiang Layang Ward, Magantis, Haringen and Matabu Villages.

The number of health personnel in 2015 has the addition to the spread of health workers in each village and Tamiang Layang Ward. Most medical personnel are in Tamiang Layang hospitals coupled with the increasing number of doctors, nurses and midwives and other health workers are expected to add to the quality of health services in Dusun Timur.

Educational facilities are scattered in all the village, including a class far from SDN Eba Raya, located in Harara Village to reduce the distance that must be taken of children in the Harara village to get an adequate education. Choice of majors at the high school level is also increased by the health sector namely SMK Jajaka consisting of Pharmacy and Nursing majors.

Gambar 4
Jumlah Tenaga Kesehatan Menurut Desa/Kelurahan di Kecamatan Dusun Timur, 2015
Number of Healthworkers by Village/Ward in Dusun Timur Subdistrict, 2015



Tabel 4.1 Jenis Pencemaran yang Pernah Terjadi Menurut Desa/Kelurahan di Kecamatan Dusun Timur, 2015
Type of Pollution That Ever Had by Village/Ward in Dusun Timur Subdistrict, 2015

Desa/kelurahan/ Village/Ward	Jenis Pencemaran/ Type of Pollution		
	Air/ Water	Tanah/ Soil	Udara/ Air
(1)	(2)	(3)	(4)
001 PULAU PATAI	√	–	√
002 SARAPAT	√	–	√
003 MAGANTIS	√	–	√
004 JAAR	–	–	√
005 MATABU	√	–	√
006 TAMIANG LAYANG	–	–	√
007 JAWETEN	–	–	√
008 HARINGEN	√	–	√
009 DORONG	–	–	√
010 DIDI	–	–	√
011 KARANG LANGIT	–	–	√
012 HARARA	√	–	√
013 MANGKARAP	–	–	√
014 MATARAH	–	–	√
015 GUMPA	–	–	√
016 MARAGUT	–	–	√
017 SUMUR	–	–	√
DUSUN TIMUR	6	0	17
2014	9	2	17
2013	5	3	17
2012	0	0	17
2011	3	0	17

Sumber: Kantor Desa/Kelurahan

Source : Village/Ward Official

Tabel 4.2 Jenis Bencana Alam yang Pernah Terjadi Menurut Desa/Kelurahan di Kecamatan Dusun Timur, 2015

Type of Natural Disasters Which Ever Been by Village/Ward in Dusun Timur Subdistrict, 2015

Desa/ Kelurahan <i>Village/ Ward</i>	Jenis Bencana Alam/ <i>Type of Disasters</i>				
	Tanah Longsor <i>Landslide</i>	Banjir <i>Flood</i>	Gempa Bumi <i>Earthquake</i>	Angin Puyuh <i>Cyclone</i>	Kebakaran Hutan <i>Forest Fire</i>
(1)	(2)	(3)	(4)	(5)	(6)
001 PULAU PATAI	-	-	-	-	-
002 SARAPAT	-	-	-	-	-
003 MAGANTIS	-	√	-	-	-
004 JAAR	-	-	-	-	-
005 MATABU	-	√	-	-	-
006 TAMIANG LAYANG	-	√	-	-	-
007 JAWETEN	-	-	-	-	√
008 HARINGEN	-	√	-	-	√
009 DORONG	-	-	-	-	√
010 DIDI	-	-	-	-	-
011 KARANG LANGIT	-	-	-	-	-
012 HARARA	-	-	-	-	-
013 MANGKARAP	-	-	-	-	-
014 MATARAH	-	-	-	-	√
015 GUMPA	-	-	-	-	-
016 MARAGUT	-	-	-	-	-
017 SUMUR	-	-	-	-	-
DUSUN TIMUR	0	4	0	0	4
2014	0	2	0	1	0
2013	0	2	0	1	0
2012	0	2	0	0	0
2011	0	2	0	0	0

Sumber: Kantor Desa/Kelurahan

Source : Village/Ward Official

Tabel 4.3 Jumlah Sarana Kesehatan Menurut Desa/Kelurahan di Kecamatan Dusun Timur, 2015
Number of Health Facilities by Village/Ward in Dusun Timur Subdistrict, 2015

Desa/Kelurahan/ Village/Ward	Rumah Sakit/ Hospital	Puskesmas/ Public Health Center	Puskesmas Pembantu/ Public Health Sub Center	Praktek Dokter/ Doctor Practices
(1)	(2)	(3)	(4)	(5)
001 PULAU PATAI	-	-	1	-
002 SARAPAT	-	-	1	-
003 MAGANTIS	-	-	1	-
004 JAAR	-	1	-	1
005 MATABU	-	-	-	-
006 TAMIANG LAYANG	1	1	-	14
007 JAWETEN	-	-	1	1
008 HARINGEN	-	-	-	-
009 DORONG	-	-	-	-
010 DIDI	-	-	1	-
011 KARANG LANGIT	-	-	1	-
012 HARARA	-	-	-	-
013 MANGKARAP	-	-	-	-
014 MATARAH	-	-	1	-
015 GUMPA	-	-	1	-
016 MARAGUT	-	-	1	-
017 SUMUR	-	-	-	-
DUSUN TIMUR	1	2	9	16
2014	1	2	9	12
2013	1	2	8	10
2012	1	2	8	10
2011	1	2	8	10

Sumber: Kantor Desa/ Kelurahan, Dinas Kesehatan Kabupaten Barito Timur dan RSUD Tamiang Layang

Source : Village/Ward Official, Health Service & General Hospital of of Barito Timur Regency

Lanjutan Tabel 4.3

Continued Table 4.3

Desa/Kelurahan/ Village/Ward	Praktek Bidan/ Midwife Practice	Poskes des/ Poskes des	Polin des/ Polin des	Posyan du/ Posyan du	Apotik/ Toko Obat Dispensaries/ Drugstore
(1)	(2)	(3)	(4)	(5)	(6)
001 PULAU PATAI	–	–	–	1	–
002 SARAPAT	–	–	–	1	–
003 MAGANTIS	1	1	–	1	–
004 JAAR	–	2	–	3	–
005 MATABU	–	1	–	3	1
006 TAMIANG LAYANG	14	–	–	13	8
007 JAWETEN	–	1	–	1	–
008 HARINGEN	–	1	–	3	–
009 DORONG	–	1	–	1	–
010 DIDI	–	1	–	1	–
011 KARANG LANGIT	1	1	–	1	–
012 HARARA	–	–	–	1	–
013 MANGKARAP	–	1	–	1	–
014 MATARAH	–	–	–	1	–
015 GUMPA	–	1	–	1	–
016 MARAGUT	–	1	–	1	–
017 SUMUR	–	1	–	1	–
DUSUN TIMUR	16	13	0	35	9
2014	16	13	0	35	9
2013	16	12	0	35	8
2012	4	11	2	30	10
2011	4	11	2	30	7

Sumber: Kantor Desa/ Kelurahan, Dinas Kesehatan Kabupaten Barito Timur dan RSUD Tamiang Layang

Source : Village/Ward Official, Health Service & General Hospital of of Barito Timur Regency

Tabel 4.4 Jumlah Tenaga Kesehatan Menurut Desa/Kelurahan di Kecamatan Dusun Timur, 2015
Number of Health Workers by Village/Ward in Dusun Timur Subdistrict, 2015

Desa/Kelurahan/ Village/Ward	Dokter Doctor	Perawat Nurse	Bidan Mid wife	Dukun Bayi Tbas	Lainnya Others
(1)	(2)	(3)	(4)	(5)	(6)
001 PULAU PATAI	0	2	1	1	0
002 SARAPAT	0	1	1	2	0
003 MAGANTIS	0	1	1	1	0
004 JAAR	2	6	3	0	3
005 MATABU	0	1	1	2	0
006 TAMIANG LAYANG	16	130	32	0	57
007 JAWETEN	0	1	1	0	0
008 HARINGEN	0	0	2	2	0
009 DORONG	0	0	1	3	0
010 DIDI	0	1	1	0	0
011 KARANG LANGIT	0	1	1	1	0
012 HARARA	0	0	1	1	0
013 MANGKARAP	0	0	1	2	0
014 MATARAH	0	2	1	0	0
015 GUMPA	0	2	1	1	0
016 MARAGUT	0	1	2	1	0
017 SUMUR	0	1	1	0	0
DUSUN TIMUR	18	150	52	17	60
2014	14	86	33	18	15
2013	13	66	30	18	14
2012	14	59	28	19	8
2011	14	59	28	19	8

Sumber: Kantor Desa/ Kelurahan, Dinas Kesehatan Kabupaten Barito Timur dan RSUD Tamiang Layang

Source : Village/Ward Official, Health Service & General Hospital of of Barito Timur Regency

Tabel 4.5 Wabah Penyakit yang Pernah Melanda Menurut Desa/Kelurahan di Kecamatan Dusun Timur, 2015

Epidemic Diseases which ever been by Village/Ward in Dusun Timur Subdistrict, 2015

Desa/Kelurahan/ Village/Ward	Wabah Penyakit/ Epidemic Diseases						
	Muntaber/ Diare	DBD	Cam pak	ISPA	Mala ria	Flu Bu Rung	TBC
(1)	(2)	(3)	(4)	(5)	(6)	(7)	(8)
001 PULAU PATAI	-	-	-	-	-	-	-
002 SARAPAT	-	-	-	-	-	-	-
003 MAGANTIS	-	-	-	-	-	-	-
004 JAAR	-	-	-	-	-	-	-
005 MATABU	-	-	-	-	-	-	-
006 TAMIANG LAYANG	-	-	-	-	-	-	-
007 JAWETEN	-	-	-	-	-	-	-
008 HARINGEN	-	-	-	-	-	-	-
009 DORONG	-	-	-	-	-	-	-
010 DIDI	-	-	-	-	-	-	-
011 KARANG LANGIT	-	-	-	-	-	-	-
012 HARARA	-	-	-	-	-	-	-
013 MANGKARAP	-	-	-	-	-	-	-
014 MATARAH	-	-	-	-	-	-	-
015 GUMPA	-	-	-	-	-	-	-
016 MARAGUT	-	-	-	-	-	-	-
017 SUMUR	-	-	-	-	-	-	-
DUSUN TIMUR	0	0	0	0	0	0	0
2014	0	0	0	0	0	0	0
2013	0	0	0	0	0	0	0
2012	0	0	0	0	0	0	0
2011	0	0	0	0	0	0	0

Sumber: Puskesmas Kecamatan Dusun Timur

Source : Public Health Center of Dusun Timur District

Tabel 4.6 Banyaknya Klinik KB, Posyandu, dan Kader KB Menurut Desa/Kelurahan di Kecamatan Dusun Timur, 2015

Number of Family Planning Program Clinics, Integrated Services Post, and Family Planning Cadre by Village/Ward in Dusun Timur Subdistrict, 2015

Desa/Kelurahan/ Village/Ward	Klinik/ Clinics	Posyandu/ Posyandu	Kader KB/ Family Planning Cadre
(1)	(2)	(3)	(4)
001 PULAU PATAI	0	1	1
002 SARAPAT	0	1	2
003 MAGANTIS	0	1	2
004 JAAR	1	3	7
005 MATABU	0	3	4
006 TAMIANG LAYANG	2	13	7
007 JAWETEN	1	1	2
008 HARINGEN	0	3	3
009 DORONG	0	1	2
010 DIDI	1	1	2
011 KARANG LANGIT	0	1	2
012 HARARA	0	1	1
013 MANGKARAP	0	1	1
014 MATARAH	0	1	2
015 GUMPA	1	1	2
016 MARAGUT	0	1	1
017 SUMUR	0	1	1
DUSUN TIMUR	6	35	42
2014	6	35	41
2013	6	35	56
2012	6	30	39
2011	6	30	39

Sumber: Badan Keluarga Berencana dan Pemberdayaan Perempuan Barito Timur
Source : Family Planning and Women Empowerment Board of Barito Timur Regency

Tabel 4.7 Banyaknya Peserta KB Menurut Desa/Kelurahan dan Jenis Alat Kontrasepsi yang digunakan di Kecamatan Dusun Timur, 2015
Number of Family Planning Participants by Village/Ward and Types of Contraceptives Used in Dusun Timur Subdistrict, 2015

Desa/Kelurahan/ Village/Ward	I U D	M O W	M O P	Kon dom	Im plant	Sunti kan	Pil	Jum lah/ Total
(1)	(2)	(3)		(5)	(6)	(7)	(8)	(9)
001 PULAU PATAI	0	0	0	0	0	18	31	49
002 SARAPAT	0	0	0	2	1	59	53	115
003 MAGANTIS	1	0	0	1	3	101	111	217
004 JAAR	11	13	0	17	36	138	192	407
005 MATABU	7	2	0	1	15	148	155	328
006 TAMIANG LAYANG	60	22	1	22	69	434	523	1131
007 JAWETEN	4	4	0	1	21	62	157	249
008 HARINGEN	0	0	0	1	12	72	51	136
009 DORONG	1	6	0	5	31	39	32	114
010 DIDI	0	0	0	3	4	27	49	83
011 KARANG LANGIT	1	2	0	0	11	42	63	119
012 HARARA	1	0	0	0	0	11	4	16
013 MANGKARAP	3	0	0	0	5	26	38	72
014 MATARAH	0	0	0	0	2	51	60	113
015 GUMPA	0	3	0	1	4	61	37	106
016 MARAGUT	0	0	1	0	0	66	52	119
017 SUMUR	0	0	0	2	6	20	49	77
DUSUN TIMUR	89	52	2	56	220	1 375	1657	3 451
2014	72	60	4	69	360	1 490	1 599	3 654
2013	58	42	4	49	322	1 120	1 879	3 474
2012	50	25	3	47	301	1 197	1 763	3 386
2011	32	25	0	45	285	1 172	1 791	3 350

Sumber: Badan Keluarga Berencana dan Pemberdayaan Perempuan Barito Timur
 Source : Family Planning and Women Empowerment Board of Barito Timur Regency

Tabel 4.8 Banyaknya Pasangan Usia Subur dan Peserta KB Aktif Menurut Desa/Kelurahan di Kecamatan Dusun Timur, 2015

Number of Fertile Age Couples and Active Acceptors Family Planning by Village/Ward in Dusun Timur Subdistrict, 2015

Desa/Kelurahan/ Village/Ward	Pasangan Usia Subur (PUS)/ Fertile Ages Couples	Peserta KB Aktif/ Active Acceptors FP
(1)	(2)	(3)
001 PULAU PATAI	61	49
002 SARAPAT	144	115
003 MAGANTIS	268	217
004 JAAR	562	407
005 MATABU	469	328
006 TAMIANG LAYANG	1 593	1 131
007 JAWETEN	309	249
008 HARINGEN	171	136
009 DORONG	152	114
010 DIDI	111	83
011 KARANG LANGIT	165	119
012 HARARA	20	16
013 MANGKARAP	90	72
014 MATARAH	147	113
015 GUMPA	137	106
016 MARAGUT	155	119
017 SUMUR	106	77
DUSUN TIMUR	4 660	3 451
2014	4 689	3 654
2013	4 472	3 474
2012	4 383	3 386
2011	4 269	3 350

Sumber: Badan Keluarga Berencana dan Pemberdayaan Perempuan Barito Timur
Source : Family Planning and Women Empowerment Board of Barito Timur Regency

Tabel 4.9 Banyaknya Sekolah, Guru dan Murid Sekolah Dasar (SD)/
Menurut Desa/Kelurahan di Kecamatan Dusun Timur, 2015
*Number of Schools, Teachers, and Pupils of Elementary Schools
By Village/Ward in Dusun Timur Subdistrict, 2015*

Desa/Kelurahan/ Village/Ward	Sekolah/ School	Murid/ Pupils	Guru/ Teacher	Rasio Murid-Guru/ Ratio Pupils-Teacher
(1)	(2)	(3)	(4)	(5)
001 PULAU PATAI	1	47	11	4,27
002 SARAPAT	2	77	28	2,75
003 MAGANTIS	2	100	22	4,55
004 JAAR	4	294	47	6,26
005 MATABU	2	108	18	6,00
006 TAMIANG LAYANG	6	1 349	116	11,63
007 JAWETEN	2	255	14	18,21
008 HARINGEN	2	76	25	3,04
009 DORONG	1	96	11	8,73
010 DIDI	1	51	11	4,64
011 KARANG LANGIT	1	88	13	6,77
012 HARARA	0	0	0	0,00
013 MANGKARAP	1	44	11	4,00
014 MATARAH	1	93	13	7,15
015 GUMPA	1	77	11	7,00
016 MARAGUT	1	100	11	9,09
017 SUMUR	1	43	12	3,58
DUSUN TIMUR	29	2 898	374	7,75
2014	29	2 873	343	8,38
2013	29	2 771	322	8,25
2012	29	2 795	402	6,95
2011	28	2 547	386	6,60

Sumber: Dinas Pendidikan, Pemuda, dan Olah Raga Barito Timur
Source : Education, Youth, and Sports Service of Barito Timur Regency

Tabel 4.10 Banyaknya Sekolah, Guru dan Murid Madrasah Ibtidaiyah (MI) Menurut Desa/Kelurahan di Kecamatan Dusun Timur, 2015

Number of Schools, Teachers, and Pupils of Madrasah Ibtidaiyah (MI) By Village/Ward in Dusun Timur Subdistrict, 2015

Desa/Kelurahan/ Village/Ward	Sekolah/ School	Murid/ Pupils	Guru/ Teacher	Rasio Murid-Guru/ Ratio Pupils-Teacher
(1)	(2)	(3)	(4)	(5)
001 PULAU PATAI	0	0	0	0
002 SARAPAT	0	0	0	0
003 MAGANTIS	0	0	0	0
004 JAAR	0	0	0	0
005 MATABU	1	295	24	12,29
006 TAMIANG LAYANG	0	0	0	0
007 JAWETEN	0	0	0	0
008 HARINGEN	0	0	0	0
009 DORONG	0	0	0	0
010 DIDI	0	0	0	0
011 KARANG LANGIT	0	0	0	0
012 HARARA	0	0	0	0
013 MANGKARAP	0	0	0	0
014 MATARAH	0	0	0	0
015 GUMPA	0	0	0	0
016 MARAGUT	0	0	0	0
017 SUMUR	0	0	0	0
DUSUN TIMUR	1	295	24	12,29
2014	1	246	17	14,47
2013	1	222	18	12,33
2012	1	180	18	10,00
2011	1	170	25	6,80

Sumber: Dinas Pendidikan, Pemuda, dan Olah Raga Barito Timur

Source : Education, Youth, and Sports Service of Barito Timur Regency

Tabel 4.11 Banyaknya Sekolah, Guru dan Murid Sekolah Menengah Pertama (SMP) Menurut Desa/Kelurahan di Kecamatan Dusun Timur, 2015

Number of Schools, Teachers, and Pupils of Junior High Schools By Village/Ward in Dusun Timur Subdistrict, 2015

Desa/Kelurahan/ Village/Ward	Sekolah/ School	Murid/ Pupils	Guru/ Teacher	Rasio Murid-Guru/ Ratio Pupils-Teacher
(1)	(2)	(3)	(4)	(5)
001 PULAU PATAI	0	0	0	0
002 SARAPAT	0	0	0	0
003 MAGANTIS	0	0	0	0
004 JAAR	1	119	24	4,96
005 MATABU	0	0	0	0
006 TAMIANG LAYANG	2	670	60	11,17
007 JAWETEN	1	181	24	7,54
008 HARINGEN	0	0	0	0
009 DORONG	0	0	0	0
010 DIDI	0	0	0	0
011 KARANG LANGIT	0	0	0	0
012 HARARA	0	0	0	0
013 MANGKARAP	0	0	0	0
014 MATARAH	1	48	15	3,20
015 GUMPA	0	0	0	0
016 MARAGUT	1	48	12	4,00
017 SUMUR	0	0	0	0
DUSUN TIMUR	6	1066	135	7,90
2014	6	1 042	131	7,95
2013	6	1 015	120	8,46
2012	6	952	145	6,57
2011	6	896	134	6,69

Sumber: Dinas Pendidikan, Pemuda, dan Olah Raga Barito Timur

Source : Education, Youth, and Sports Service of Barito Timur Regency

Tabel 4.12 Banyaknya Sekolah, Guru dan Murid Madrasah Tsanawiyah (MTs) Menurut Desa/Kelurahan di Kecamatan Dusun Timur, 2015
Number of Schools, Teachers, and Pupils of Madrasah Tsanawiyah (MTs) By Village/Ward in Dusun Timur Subdistrict, 2015

Desa/Kelurahan/ Village/Ward	Sekolah/ School	Murid/ Pupils	Guru/ Teacher	Rasio Murid-Guru/ Ratio PupilsTeacher
(1)	(2)	(3)	(4)	(5)
001 PULAU PATAI	0	0	0	0
002 SARAPAT	0	0	0	0
003 MAGANTIS	0	0	0	0
004 JAAR	0	0	0	0
005 MATABU	0	0	0	0
006 TAMIANG LAYANG	1	344	29	11,86
007 JAWETEN	0	0	0	0
008 HARINGEN	0	0	0	0
009 DORONG	0	0	0	0
010 DIDI	0	0	0	0
011 KARANG LANGIT	0	0	0	0
012 HARARA	0	0	0	0
013 MANGKARAP	0	0	0	0
014 MATARAH	0	0	0	0
015 GUMPA	0	0	0	0
016 MARAGUT	0	0	0	0
017 SUMUR	0	0	0	0
DUSUN TIMUR	1	344	29	11,86
2014	1	382	23	16,61
2013	1	364	24	15,17
2012	1	284	25	11,36
2011	1	241	20	12,05

Sumber: Dinas Pendidikan, Pemuda, dan Olah Raga Barito Timur
Source : Education, Youth, and Sports Service of Barito Timur Regency

Tabel 4.13 Banyaknya Sekolah, Guru dan Murid Sekolah Menengah Atas (SMA) di Kecamatan Dusun Timur di Kecamatan Dusun Timur, 2015
Number of Schools, Teachers, and Pupils of Senior High School in Dusun Timur by District in Dusun Timur Subdistrict, 2015

Jenis Sekolah/ Type of School	Sekolah/ School	Murid/ Pupils	Guru/ Teacher	Rasio Murid-Guru/ Ratio Pupils-Teacher
(1)	(2)	(3)	(4)	(5)
SMA	1	364	46	7,91
SMK	4	827	115	7,19
MA	1	124	23	5,39
DUSUN TIMUR	6	1 315	184	7,15
2014	6	1 426	170	8,39
2013	6	1 503	169	8,89
2012	5	1 362	143	9,52
2011	5	1 266	134	9,45

Sumber: Dinas Pendidikan, Pemuda, dan Olah Raga Barito Timur
 Source : Education, Youth, and Sports Service of Barito Timur Regency

Tabel 4.14 Banyaknya Tempat Peribadatan Menurut Desa/Kelurahan di Kecamatan Dusun Timur, 2015

Number of Religious Worship Facilities by Village/Ward in Dusun Timur Subdistrict, 2015

Desa/ Kelurahan <i>Village/Ward</i>	Islam <i>Moslem</i>	Protestan <i>Protestant</i>	Katolik <i>Catholic</i>	Hindu <i>Hindu</i>	Budha <i>Buddha</i>	Lainnya <i>Others</i>
(1)	(2)	(3)	(4)	(5)	(6)	(7)
001 PULAU PATAI	1	2	1	0	0	0
002 SARAPAT	0	2	1	0	0	0
003 MAGANTIS	4	0	0	0	0	0
004 JAAR	1	5	1	0	0	0
005 MATABU	7	0	0	0	0	0
006 TAMIANG LAYANG	7	9	1	0	0	0
007 JAWETEN	1	3	1	0	0	0
008 HARINGEN	0	5	1	0	0	0
009 DORONG	0	3	1	0	0	0
010 DIDI	0	1	1	0	0	0
011 KARANG LANGIT	0	2	1	0	0	1
012 HARARA	0	2	0	0	0	0
013 MANGKARAP	0	3	1	0	0	0
014 MATARAH	1	4	1	0	0	0
015 GUMPA	0	5	1	0	0	1
016 MARAGUT	2	0	0	0	0	0
017 SUMUR	1	2	0	0	0	0
DUSUN TIMUR	25	48	13	0	0	2
2014	25	48	13	0	0	3
2013	26	48	13	0	0	3
2012	19	41	11	0	0	3
2011	19	39	10	0	0	3

Sumber: Kantor Desa/Kelurahan

Source : *Village/Ward Official*

Tabel 4.15 Banyaknya Tenaga Keamanan Menurut Desa/ Kelurahan dan Jenisnya di Kecamatan Dusun Timur, 2015

Number of Security Personnel by Village/Ward and Types in Dusun Timur Subdistrict, 2015

Desa/Kelurahan/ Village/Ward	Jenis Petugas Keamanan/ Type of Security Personnel		
	Babinsa	Babinkamtibmas	Hansip/Linmas
(1)	(2)	(3)	
001 PULAU PATAI	1	1	4
002 SARAPAT	1	1	3
003 MAGANTIS	1	1	6
004 JAAR	1	1	8
005 MATABU	1	1	5
006 TAMIANG LAYANG	0	0	0
007 JAWETEN	0	1	2
008 HARINGEN	1	1	4
009 DORONG	0	1	6
010 DIDI	1	1	3
011 KARANG LANGIT	1	1	7
012 HARARA	1	1	5
013 MANGKARAP	0	1	4
014 MATARAH	1	1	3
015 GUMPA	1	1	2
016 MARAGUT	1	1	2
017 SUMUR	0	1	2
DUSUN TIMUR	12	16	66
2014	17	17	72
2013	17	17	76
2012	17	17	59
2011	17	17	59

Sumber: Kantor Kecamatan Dusun Timur, Polsek, dan Koramil

Source : District Office of Dusun Timur, Police Sector, and Rayon Military Command

DUSUN TIMUR
DALAM ANGKA
In Figures
2016

<https://bartimkab.bps.go.id>



Pertanian
Agriculture

<https://bartimkab.bps.go.id>

PENJELASAN TEKNIS

TECHNICAL NOTES

1. **Lahan sawah** adalah lahan pertanian yang berpetak-petak dan dibatasi oleh pematang (galengan), saluran untuk menahan/ menyalurkan air, yang biasanya ditanami padi sawah tanpa memandang dari mana diperoleh atau status lahan tersebut. Lahan yang dimaksud termasuk lahan yang terdaftar di Pajak Bumi Bangunan, luran Pembangunan Daerah, lahan bengkok, lahan serobotan, lahan rawa yang ditanami padi dan lahan bekas tanaman tahunan yang telah dijadikan sawah, baik yang ditanami padi, palawija atau tanaman semusim lainnya.
 2. Data pokok tanaman pangan yang dikumpulkan adalah luas panen dan produktivitas (hasil per hektar). Produksi tanaman pangan merupakan hasil perkalian antara luas panen dengan produktivitas. Pengumpulan data luas panen dilakukan setiap bulan dengan pendekatan area kecamatan di seluruh wilayah Indonesia. Pengumpulan data produktivitas dilakukan melalui pengukuran langsung pada plot ubinan berukuran 2½ m x 2½ m. Pengumpulan data produktivitas dilakukan setiap subround (empat bulanan) pada waktu panen petani.
 3. Data produksi padi dan palawija yang disajikan adalah dalam kualitas: gabah kering giling (padi), pipilan kering (jagung), biji kering (kedelai dan kacang
1. **Wetland** is agricultural land that separated by small dykes to resist water, where the main crop is usually wetland paddy without considering where it is got from or the status of the land. It includes the land that is registered at land income tax office, regional development contribution, 'bengkok' land, illegal ownership, swamps for rice cultivation, and annual crop land mark that has been used as rice field, which are both planted with paddy, secondary crops or the other seasonal crops.
 2. The main food crops data collected consists of harvested area and productivity (yield per hectare). Food crops production is generated by harvested area multiplied by productivity. The harvested area data is collected every month using sub district area approach in all sub district in Indonesia. The productivity data collection is conducted by a direct measurement in 2½m x 2½m crop cutting plot. The productivity measurement is conducted in every subround (four monthly) at the time when farmers are harvesting their crops.
 3. Production of paddy and secondary crops data are presented in the form of: dry unhusked rice (paddy), dry

- tanah), dan umbi basah (ubi kayu dan ubi jalar).
4. Produksi hortikultura adalah hasil menurut bentuk produk dari setiap tanaman sayuran, buah-buahan, biofarmaka dan tanaman hias yang diambil berdasarkan luas yang dipanen/tanaman yang menghasilkan pada bulan/triwulan laporan.
 5. Data perkebunan besar dikumpulkan oleh BPS setiap bulan secara lengkap (sensus bulanan) dengan sistem surat pos. Khusus untuk tanaman kelapa, cengkeh, dan kapok, datanya diperoleh dari Direktorat Jenderal Perkebunan. Data perkebunan rakyat juga diperoleh dari Direktorat Jenderal Perkebunan.
 6. Data populasi ternak bersumber dari Direktorat Jenderal Peternakan dan Kesehatan Hewan Kementerian Pertanian, sedangkan jumlah pemotongan ternak merupakan hasil Survei Laporan Pemotongan Ternak. Pengumpulan data pemotongan ternak dilakukan secara lengkap setiap triwulan di seluruh Rumah Potong Hewan (RPH) dan Tempat Pemotongan Hewan (TPH) yang ada di Indonesia.
- loose maize (maize), dry shells crops (soybeans and peanuts), and fresh roots (cassava and sweet potatoes).*
4. *Horticulture production is the standard production quantity form of vegetable, fruit, medicinal and ornamental plant based on harvested area/the number of production plants reported monthly/quarterly.*
 5. *Data on estates are collected by the BPS every month on complete basis through a mailing system. Data on coconut, clove, and kapok, as well as on smallholder plantation, are acquired from the Directorate General of Estates.*
 6. *Data of domestic livestock population are obtain from the Directorate General of Livestock and Animal Health Service, while data on the number of animals slaughtered are based on the quarterly survey conducted by BPS. This survey is a complete enumeration on all slaughterhouses and abattoirs in Indonesia.*

ULASAN

Pada Tahun 2015, luas area padi ladang berkurang 20 Ha dari 600 Ha di tahun 2014 menjadi 580 Ha, disebabkan berkurangnya jumlah petani yang menanam padi ladang.

Pada sektor perkebunan, karet masih merupakan komoditas unggulan perkebunan di Dusun Timur dengan luas areal dan produksi terbesar dibandingkan tanaman perkebunan lainnya yakni seluas 5.205,20 ha, meningkat seluas 100 ha dibandingkan tahun sebelumnya sebesar 5.105,20 ha.

Untuk tanaman hortikultura, produksi tanaman cempedak mengalami penurunan dibandingkan tahun sebelumnya sebesar 25,25 persen dari 24.080 menjadi 18.000 quintal.

Jumlah PPL bertambah dari tujuh menjadi 8 orang di tahun 2015 dengan penambahan PPL yang ditempatkan di wilayah desa Matabu.

DESCRIPTION

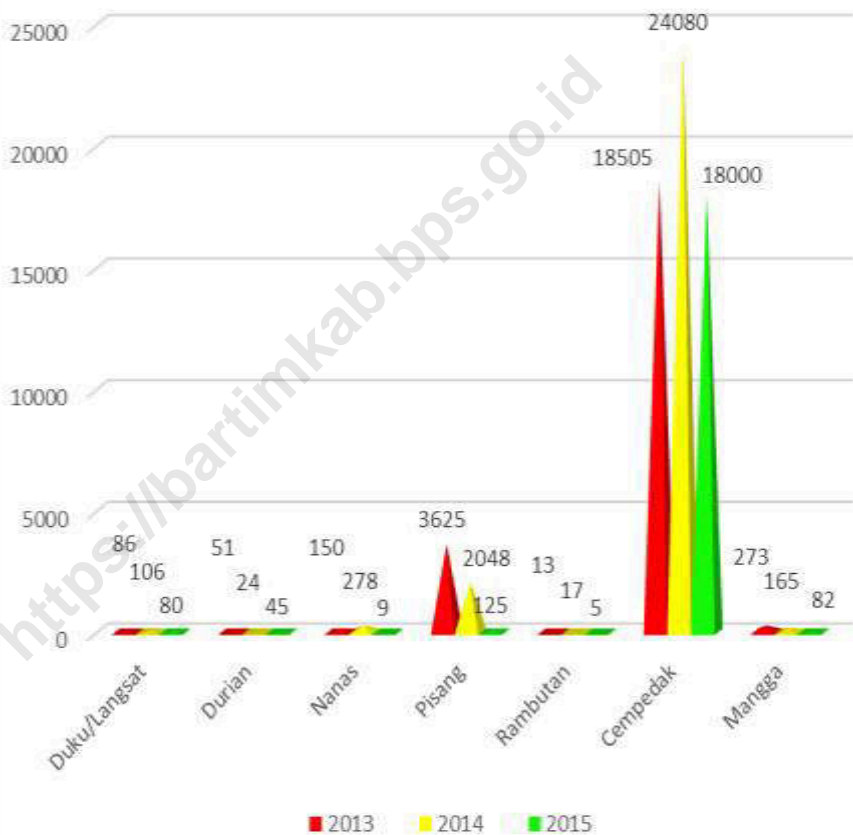
In 2015, the area of paddy fields was reduced 20 hectares from 600 hectares in 2014 to 580 ha, due to the reduced number of farmers who cultivating rice fields.

On plantations, rubber plantations is still the leading commodity in Dusun Timur subdistrict with the largest acreage and production compared to other plantation crops the area of 5.205,20 ha, an increase of 100 ha compared to the previous year amounted to 5.105,20 ha.

For horticulture crops, crop production of Cempedak fruit decreased compared to the previous year amounting to 25.25 percent from 24,080 to 18,000 a quintal.

PPL number increased from seven to eight people in 2015 with the addition of PPL stationed in the Matabu village area.

Gambar 5
Produksi Buah-buahan Menurut Jenisnya di Kecamatan
Dusun Timur (Kuintal), 2013-2015
Production of Fruits by Types in Dusun Timur Subdistrict
(Kuintal), 2013-2015



Tabel 5.1 Luas Panen, Produksi, dan Produktivitas Tanaman Bahan Makanan Menurut Jenisnya di Kecamatan Dusun Timur, 2013-2015
Harvested Area, Production, and Productivity of Food Crops by Types in Dusun Timur Subdistrict, 2013-2015

Jenis Tanaman Bahan Makanan/ Type of Food Crops	2013	2014	2015
(1)	(2)	(3)	(4)
1. Padi Sawah/ Wetland Paddy			
- Luas Area (Ha)/ Harvested Area (Ha)	165	165	165
- Produksi (Ton)/ Production (Ton)	609	643	666
- Produktivitas (Ku/Ha)/ Productivity (Ku/Ha)	36,91	38,97	40,38
2. Padi Ladang/ Dryland Paddy			
- Luas Area (Ha)/ Harvested Area (Ha)	625	600	580
- Produksi (Ton)/ Production (Ton)	1 527	1 504	1 466
- Produktivitas (Ku/Ha)/ Productivity (Ku/Ha)	24,43	25,06	25,27
3. Jagung/ Maize			
- Luas Area (Ha)/ Harvested Area (Ha)	0	0	0
- Produksi (Ton)/ Production (Ton)	0	0	0
- Produktivitas (Ku/Ha)/ Productivity (Ku/Ha)	0,00	0,00	0,00

Sumber: BPS Kabupaten Barito Timur

Source : BPS-Statistics of Barito Timur Regency

Lanjutan Tabel 5.1

Continued Table 5.1

Jenis Tanaman Bahan Makanan/ Type of Food Crops	2013	2014	2015
(1)	(2)	(3)	(4)
4. Kedelai/ Soybean	0	0	0
- Luas Panen (Ha)/ Harvested Area (Ha)	0	0	0
- Produksi (Ton)/ Production (Ton)	0,00	0,00	0,00
- Produktivitas (Ku/Ha)/ Productivity (Ku/Ha)			
5. Kacang Tanah/ Peanut	0	0	0
- Luas Panen (Ha)/ Harvested Area (Ha)	0	0	0
- Produksi (Ton)/ Production (Ton)	0,00	0,00	0,00
- Produktivitas (Ku/Ha)/ Productivity (Ku/Ha)			
6. Kacang Hijau/ Greenpea			
- Luas Panen (Ha)/ Harvested Area (Ha)	0	0	0
- Produksi (Ton)/ Production (Ton)	0	0	0
- Produktivitas (Ku/Ha)/ Productivity (Ku/Ha)	0,00	0,00	0,00

Sumber: BPS Kabupaten Barito Timur

Source : BPS-Statistics of Barito Timur Regency

Lanjutan Tabel 5.1

Continued Table 5.1

Jenis Tanaman Bahan Makanan/ <i>Type of Food Crops</i>	2013	2014	2015
(1)	(2)	(3)	(4)
7. Ubi Kayu/ Cassava			
- Luas Panen (Ha)/ <i>Harvested Area (Ha)</i>	1	4	2
- Produksi (Ton)/ <i>Production (Ton)</i>	12	48	31
- Produktivitas (Ku/Ha)/ <i>Productivity (Ku/Ha)</i>	119,52	120,30	153,18
8. Ubi Jalar/ Sweet Potatoes			
- Luas Panen (Ha)/ <i>Harvested Area (Ha)</i>	1	4	2
- Produksi (Ton)/ <i>Production (Ton)</i>	7	28	19
- Produktivitas (Ku/Ha)/ <i>Productivity (Ku/Ha)</i>	70,26	70,48	94,44

Sumber: BPS Kabupaten Barito Timur

Source : BPS-Statistics of Barito Timur Regency

Tabel 5.2 **Produksi Tanaman Sayuran Menurut Jenisnya di Kecamatan Dusun Timur (Kuintal), 2013–2015**
Production of Vegetables Types in Dusun Timur Subdistrict (Kuintal), 2013–2015

Jenis Sayuran/ Type of Vegetables	2013	2014	2015
(1)	(2)	(3)	(4)
1. Bawang Putih/ Onion	0	0	0
2. Bawang Merah/ Shallots	0	0	0
3. Buncis/ Bean	0	0	0
4. Kentang/ Potatoes	0	0	0
5. Kubis/ Cabbage	0	0	0
6. Terong/ Eggplant	13	3	2
7. Kacang Panjang/ Vignette	16	5	5
8. Ketimun/ Cucumber	11	6	5
9. Bayam/ Spinach	10	4	5
10. Lainnya/ Others	0	0	0

Sumber: Badan Pusat Statistik Kabupaten Barito Timur

Source : BPS-Statistics of Barito Timur Regency

Tabel 5.3 **Produksi Buah-buahan Menurut Jenisnya di Kecamatan Dusun Timur (Kuintal), 2013–2015**
Production of Fruits by Types in Dusun Timur Subdistrict (Kuintal), 2013–2015

Jenis Buah/ Type of Fruits	2013	2014	2015
(1)	(2)	(3)	(4)
1. Alpukat/ Advokat	0	0	0
2. Duku/Langsar/ Lanzon	86	106	80
3. Durian/ Durian	51	24	45
4. Jeruk/ Orange	29	40	0
5. Nanas/ Pineapple	150	278	9
6. Pisang/ Banana	3 625	2 048	125
7. Rambutan/ Rambutan	13	17	5
8. Cempedak/ Jackfruit	18 505	24 080	18 000
9. Mangga/ Mango	270	240	70
10. Lainnya/ Others	0	0	0

Sumber: Badan Pusat Statistik Kabupaten Barito Timur

Source : BPS-Statistics of Barito Timur Regency

Tabel 5.4 Luas dan Produksi Tanaman Perkebunan Menurut Jenisnya di Kecamatan Dusun Timur, 2013–2015
Area and Production of Crops by Types in Dusun Timur Subdistrict, 2013–2015

Jenis Tanaman Perkebunan/ Type of Crops	2013	2014	2015
(1)	(2)	(3)	(4)
1. Kelapa/ Coconut			
- Luas Area (Ha)/ Harvested Area (Ha)	12,00	12,00	12,00
- Produksi (Ton)/ Production (Ton)	10,00	2,40	2,40
2. Kopi/ Coffee			
- Luas Area (Ha)/ Harvested Area (Ha)	3,30	2,70	1,70
- Produksi (Ton)/ Production (Ton)	0,50	0,25	0,25
3. Karet/ Rubber			
- Luas Area (Ha)/ Harvested Area (Ha)	4 999,42	5 105,20	5 205,20
- Produksi (Ton)/ Production (Ton)	2 179,08	980,59	980,59

Sumber: Dinas Kehutanan dan Perkebunan Kabupaten Barito Timur
 Source : Forestry and Plantation of Barito Timur Regency

Lanjutan Tabel 5.4

Continued Table 5.4

Jenis Tanaman Perkebunan/ <i>Type of Crops</i>	2013	2014	2015
(1)	(2)	(3)	(4)
4. Kelapa Sawit/ Oil Palm			
- Luas Area (Ha)/ <i>Harvested Area (Ha)</i>	43,90	43,00	43,9
- Produksi (Ton)/ <i>Production (Ton)</i>	12,42	2,86	0,48
5. Kakao/ Cocoa			
- Luas Area (Ha)/ <i>Harvested Area (Ha)</i>	0,00	0,00	0,00
- Produksi (Ton)/ <i>Production (Ton)</i>	0,00	0,00	0,00
6. Lada/ Pepper			
- Luas Area (Ha)/ <i>Harvested Area (Ha)</i>	0,10	0,10	0,00
- Produksi (Ton)/ <i>Production (Ton)</i>	0,01	0,00	0,00

Sumber: Dinas Kehutanan dan Perkebunan Kabupaten Barito Timur

Source : *Forestry and Plantation of Barito Timur Regency*

Tabel 5.5 Populasi Ternak Menurut Jenisnya di Kecamatan Dusun Timur (Ekor), 2013–2015
Livestock Population by Types in Dusun Timur Subdistrict (Heads), 2013–2015

JenisTernak/ Type of Livestock	2013	2014	2015
(1)	(2)	(3)	(4)
1.Sapi Perah/ Dairy Cow	0	0	0
2.Sapi Potong/ Meat Cow	368	174	174
3. Kerbau/ Buffalo	498	115	93
4.Kuda/ Horse	3	2	0
5.Kambing/ Goat	48	9	8
6. Domba/ Mutton	0	0	0
7. Babi/ Pig	5 635	13 249	13 249

Sumber: Dinas Pertanian, Peternakan, dan Perikanan Kabupaten Barito Timur
 Source : Agriculture, Livestock & Fishery Service of Barito Timur Regency

Tabel 5.6 **Populasi Unggas Menurut Jenisnya di Kecamatan Dusun Timur (Ekor), 2013–2015**
Population of Poultry by Types in Dusun Timur Subdistrict (Heads), 2013–2015

Jenis Sayuran/ Type of Vegetables	2013	2014	2015
(1)	(2)	(3)	(4)
1. Ayam Kampung/ Hens	1 710	14 786	17 880
2. Ayam Pedaging/ Broiler	137 500	5 300	7 000
3. Itik/Duck	421	2 716	2 700

Sumber: Dinas Pertanian, Peternakan, dan Perikanan Kabupaten Barito Timur
Source : Agriculture, Livestock & Fishery Service of Barito Timur Regency

Tabel 5.7 Keberadaan Kelompok Tani Menurut Desa/Kelurahan di Kecamatan Dusun Timur, 2015
The Existence of Farmer Groups by Village/Ward in Dusun Timur Subdistrict, 2015

Nama Kelompok Tani/ The Existence of Farmer Groups	Desa/Kelurahan/ Village/Ward
(1)	(2)
Patai Jari	Pulau Patai
Mira Pakat	Sarapat
Kerbau Tambak Tamiang	Magantis
Gagang Pamelum	Jaar
Mufakat, Sepakat	Matabu
Dewi Sri I, Dewi Sri II, Dewi Sri III, Dewi Sri IV, Lestari	Jaweten
Talawei Jatang	Haringen
Garung Jaya, Maju Bersama	Dorong
Ranu Welum	Karang Langit
Barakat Welum, Sagar Jaya	Didi
Tunas Harapan	Harara
Pupuyan I, Pupuyan II	Mangkarap
Kelompok I-IV (Karet), Kelompok I-II (Padi)	Gumpa
Daya Lelu	Sumur

Sumber: Kantor Desa/Kelurahan
Source : Village/Ward Official

Tabel 5.8 Keberadaan Faktor Pendukung Pertanian Menurut Desa/Kelurahan di Kecamatan Dusun Timur, 2015

The Existence of Farming Supporting Factors by Village/Ward in Dusun Timur Subdistrict, 2015

Desa/Kelurahan/ Village/Ward	Ada /Tidaknya Faktor Pendukung			
	Lumbung Padi/ Pangan	Penyuluh Pertanian Lapangan (PPL)	Petani yg Pernah Mengikuti SLPTT	Kredit Usaha Pembibitan Sapi (KUPS)
(1)	(2)	(3)	(4)	(5)
001 PULAU PATAI	-	√	-	-
002 SARAPAT	-	-	-	-
003 MAGANTIS	-	-	-	-
004 JAAR	-	√	-	-
005 MATABU	-	√	-	-
006 TAMIANG LAYANG	-	√	-	-
007 JAWETEN	-	-	-	-
008 HARINGEN	-	√	-	-
009 DORONG	-	-	-	-
010 DIDI	-	-	-	-
011 KARANG LANGIT	-	√	-	-
012 HARARA	-	-	-	-
013 MANGKARAP	-	√	-	-
014 MATARAH	-	-	-	-
015 GUMPA	-	-	-	-
016 MARAGUT	-	-	-	-
017 SUMUR	-	√	-	-
DUSUN TIMUR	0	8	0	0
2014	2	7	3	3
2013	0	16	2	0
2012	0	12	2	0
2011	0	13	2	4

Sumber: Kantor Desa/Kelurahan

Source : Village/Ward Official

**DUSUN TIMUR
DALAM ANGKA**
In Figures
2016

<https://bartimkab.bps.go.id>



Perindustrian dan Energi
Industry and Energy

PENJELASAN TEKNIS

1. Pengumpulan data industri besar dan sedang dilakukan melalui Survei Industri Besar dan Sedang yang dilaksanakan setiap tahun secara lengkap (sensus) sejak tahun 1975. Survei Industri Besar dan Sedang mencakup semua perusahaan industri yang mempunyai tenaga kerja 20 orang atau lebih dengan menggunakan kuesioner II A.
2. Klasifikasi industri yang digunakan dalam survei ini berdasar kepada Klasifikasi Baku Lapangan Usaha Indonesia (KBLI). KBLI adalah klasifikasi lapangan usaha yang berdasar kepada *International Standard Industrial Classification of All Economic Activities* (ISIC) revisi 4 yang telah disesuaikan dengan kondisi Indonesia.
3. **Perusahaan atau usaha industri** adalah suatu unit (kesatuan) usaha yang melakukan kegiatan ekonomi, bertujuan menghasilkan barang atau jasa, terletak pada suatu bangunan atau lokasi tertentu, dan mempunyai catatan administrasi tersendiri mengenai produksi dan struktur biaya serta ada seorang atau lebih yang bertanggung jawab atas usaha tersebut.

TECHNICAL NOTES

1. *Data collection of large and medium scale manufacturing is conducted through The Large and Medium Manufacturing Establishment Survey that has been done annually for all industries (census) since 1975. Large and Medium Manufacturing Establishment Survey covers all manufactures/industries with 20 workers or more by questionnaire II A.*
2. *The industrial clasification adopted in this survey refers to the Klasifikasi Baku Lapangan Usaha Indonesia (KBLI). KBLI is classification of economic activities based on the International Standard Industrial Classification of All Economic Activities (ISIC rev 4) that has been modified according to the local condition in Indonesia.*
3. **A manufacturing establishment** is defined as a production unit engaged in economic activity, producing goods or services, located in a building or in a certain location, keeping a business record concerning the production and cost structure, and having a person or more that are responsible to those activities.

ULASAN

Jumlah Industri mengalami peningkatan dari sebelumnya sebanyak 209 unit menjadi 227 unit antara lain dengan berkembangnya industri mikro kecil di wilayah Dusun Timur.

Di Kecamatan Dusun Timur terdapat lokasi-lokasi penggalian kategori C yang tersebar di sembilan desa yakni Kelurahan Tamiang Layang, Sarapat, Jaar, Haringen, Dorong, Karang Langit, Harara, Mangkarap, dan Sumur.

Pada tahun 2015, penerangan jalan hanya ada di tujuh desa/kelurahan berkurang dibandingkan tahun sebelumnya sebanyak 8 desa.

Sebanyak 15 desa di Dusun Timur sudah menggunakan LPG sebagai bahan bakar utama untuk memasak yakni Kelurahan Tamiang Layang, Desa Pulau Patai, Sarapat, Magantis, Matabu, Jaar, Jaweten, Haringen, Dorong, Karang Langit, Mangkarap, Matarah, Gumpa, Maragut dan Sumur.

DESCRIPTION

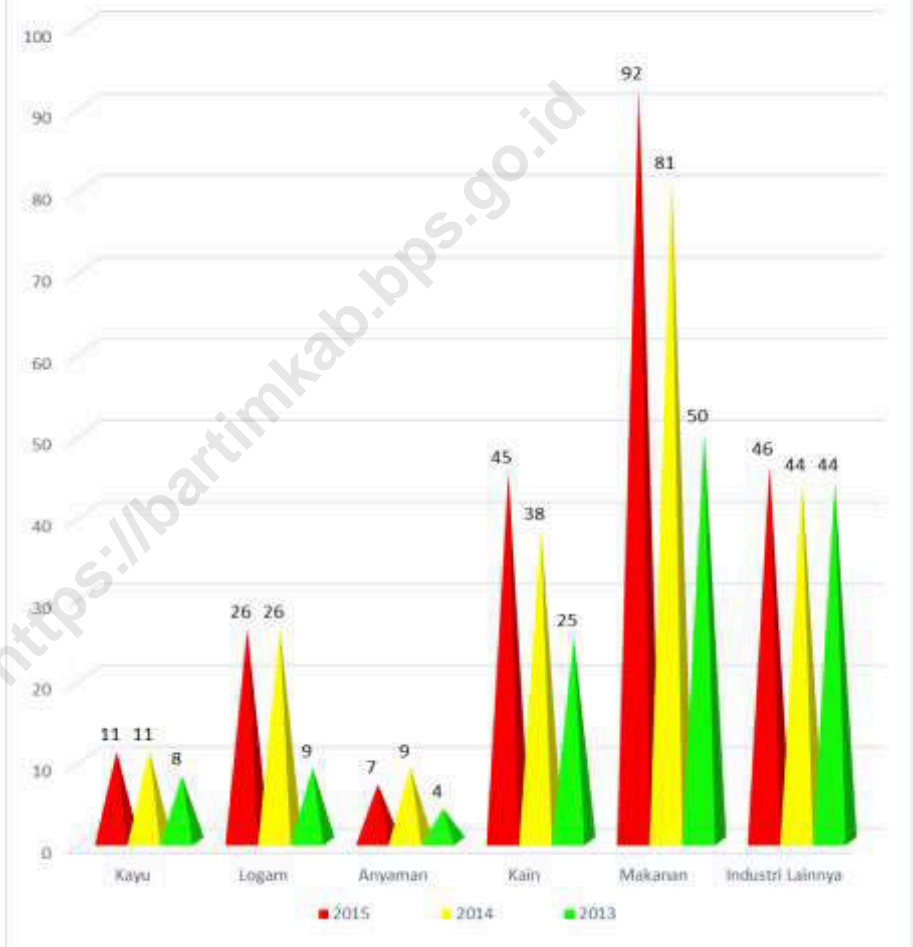
Total industry has increased from the previous of 209 units to 227 units, among others, with the development of small micro industries in Dusun Timur subdistrict..

In Dusun Timur subdistrict.. are locations of excavation C category throughout nine villages/ward namely Tamiang Layang Ward, Sarapat, Jaar, Haringen, Dorong, Karang Langit, Harara, Mangkarap, and Sumur Village.

In 2015, street lighting only in seven villages/ wards was reduced compared to previous years as many as eight villages.

From total of 15 villages in Dusun Timur subdistrict already using LPG as the main fuel for cooking namely Tamiang Layang wards, Pulau Patai, Sarapat, Magantis, Matabu, Jaar, Jaweten, Haringen, Dorong, Karang Langit, Mangkarap, Matarah, Gumpa, Maragut and Sumur Villages.

Gambar 6
Banyaknya Industri Kecil dan Kerajinan Rumah Tangga Menurut
Desa/Kelurahan di Kecamatan Dusun Timur, 2013-2015
Number of Small and Household Establishments by Village/Ward in Dusun
Timur Subdistrict, 2013-2015



Tabel 6.1 Banyaknya Industri Kecil dan Kerajinan Rumah Tangga Menurut Desa/Kelurahan di Kecamatan Dusun Timur, 2015
Number of Small and Household Establishments by Village/Ward in Dusun Timur Subdistrict, 2015

Desa/Kelurahan/ Village/Ward	Industri Kecil & Kerajinan Rumah Tangga/ Small and Household Establishment							Jumlah
	Ku lit	Ka yu	Lo gam	Any man	Ka in	Maka nan	Lain nya	
(1)	(2)	(3)	(4)	(5)	(6)	(7)	(8)	(9)
001 PULAU PATAI	0	0	0	0	0	0	0	0
002 SARAPAT	0	0	0	0	0	0	5	5
003 MAGANTIS	0	0	0	2	2	43	0	47
004 JAAR	0	2	2	0	3	2	3	12
005 MATABU	0	2	3	0	5	4	1	15
006 TAMIANG LAYANG	0	5	5	0	25	29	28	92
007 JAWETEN	0	1	1	0	3	5	1	11
008 HARINGEN	0	0	5	1	4	1	1	12
009 DORONG	0	0	2	0	1	4	0	7
010 DIDI	0	0	1	2	2	1	0	6
011 KARANG LANGIT	0	0	1	1	0	2	0	4
012 HARARA	0	0	1	0	0	0	0	1
013 MANGKARAP	0	0	1	1	0	0	0	2
014 MATARAH	0	0	0	0	0	1	0	1
015 GUMPA	0	0	2	0	0	0	0	2
016 MARAGUT	0	0	0	0	0	0	1	1
017 SUMUR	0	1	2	0	0	0	6	9
DUSUN TIMUR	0	11	26	7	45	92	46	227
2014	0	11	26	9	38	81	44	209
2013	0	8	9	4	25	50	44	140
2012	0	13	2	3	0	41	57	116
2011	0	12	0	3	0	41	57	113

Sumber: Kantor Desa/Kelurahan

Source : Village/Ward Official

Tabel 6.2 Keberadaan Lokasi Penggalian Kategori C dan Mayoritas Penggunaan Bahan Bakar untuk Memasak Menurut Desa/Kelurahan di Kecamatan Dusun Timur, 2015

The Existence of Location Category C Excavation and Majority Fuel Use for Cooking by Village/Ward in Dusun Timur Subdistrict, 2015

Desa/ Kelurahan/ Village/Ward	Lokasi Galian Gol. C/ Location Category C Excavation	Bahan Bakar Memasak/ Fuel Use for Cook
(1)	(2)	(3)
001 PULAU PATAI	–	Gas
002 SARAPAT	√	Gas
003 MAGANTIS	–	Gas
004 JAAR	√	Gas
005 MATABU	–	Gas
006 TAMIANG LAYANG	√	Gas
007 JAWETEN	–	Gas
008 HARINGEN	√	Gas
009 DORONG	√	Gas
010 DIDI	–	Minyak Tanah
011 KARANG LANGIT	√	Gas
012 HARARA	√	Kayu Bakar
013 MANGKARAP	√	Gas
014 MATARAH	–	Gas
015 GUMPA	–	Gas
016 MARAGUT	–	Gas
017 SUMUR	√	Gas
DUSUN TIMUR	9	
2014	9	
2013	7	
2012	9	
2011	9	

Sumber: Kantor Desa/Kelurahan

Source : Village/Ward Official

Tabel 6.3 Desa/Kelurahan Menurut Sumber Penerangan Utama di Kecamatan Dusun Timur di Kecamatan Dusun Timur, 2015
Village/Ward by Source of Lighting in Dusun Timur District in Dusun Timur Subdistrict, 2015

Desa/Kelurahan/ Village/Ward (1)	Sumber Penerangan/ Source of Lighting	
	PLN (2)	Non PLN (3)
001 PULAU PATAI	–	√
002 SARAPAT	√	–
003 MAGANTIS	√	–
004 JAAR	√	–
005 MATABU	√	–
006 TAMIANG LAYANG	√	–
007 JAWETEN	√	–
008 HARINGEN	√	–
009 DORONG	√	–
010 DIDI	√	–
011 KARANG LANGIT	√	–
012 HARARA	–	√
013 MANGKARAP	√	–
014 MATARAH	√	–
015 GUMPA	√	–
016 MARAGUT	√	–
017 SUMUR	√	–
DUSUN TIMUR	15	2
2014	15	2
2013	15	2
2012	15	2
2011	15	2

Sumber: Kantor Desa/Kelurahan

Source : Village/Ward Official

Tabel 6.4 Keberadaan Penerangan Jalan Utama Menurut Desa/Kelurahan dan Jenisnya di Kecamatan Dusun Timur, 2015

The Existence of Principal Road Lighting by Village/Ward and Types in Dusun Timur Subdistrict, 2015

Desa/Kelurahan/ Village/Ward	Penerangan Jalan/ Lighting Road	Jenis Penerangan Jalan/ Type of Lighting Road		
		Listrik Pemerintah	Listrik Non Pemerintah	Bukan Listrik
(1)	(2)	(3)	(4)	(5)
001 PULAU PATAI	-	-	-	-
002 SARAPAT	-	-	-	-
003 MAGANTIS	√	√	-	-
004 JAAR	√	√	-	-
005 MATABU	-	-	-	-
006 TAMIANG LAYANG	√	√	-	-
007 JAWETEN	-	-	-	-
008 HARINGEN	√	√	-	-
009 DORONG	-	-	-	-
010 DIDI	√	√	-	-
011 KARANG LANGIT	√	√	-	-
012 HARARA	-	-	-	-
013 MANGKARAP	-	-	-	-
014 MATARAH	-	-	-	-
015 GUMPA	-	-	-	-
016 MARAGUT	-	-	-	-
017 SUMUR	√	√	-	-
DUSUN TIMUR	7	7	0	0
2014	8	8	0	0
2013	8	7	0	1
2012	1	1	0	0
2011	3	3	1	0

Sumber: Kantor Desa/Kelurahan

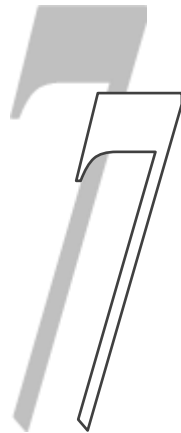
Source : Village/Ward Official

DUSUN TIMUR DALAM ANGKA

In Figures

2016

<https://bartimkab.bps.go.id>



Perdagangan
Trade

<https://bartimkab.bps.go.id>

Pedagang adalah orang yang pekerjaannya berhubungan dengan menjual dan membeli barang untuk memperoleh keuntungan.

1. *Merchants are people whose work relates to sell and buy goods to make a profit.*

Perusahaan adalah kegiatan (pekerjaan dan sebagainya) yang diselenggarakan dengan peralatan atau dengan cara teratur dengan tujuan mencari keuntungan (dengan menghasilkan sesuatu, mengolah atau membuat barang-barang, berdagang, memberikan jasa, dan sebagainya).

2. *The Company is activity (job, etc.) organized with the equipment or with the regular way with the aim of seeking profits (by producing something, process or make goods, trade, provide services, and so on).*

Koperasi adalah perserikatan yang bertujuan memenuhi keperluan para anggotanya dengan cara menjual barang keperluan sehari-hari dengan harga murah (tidak bermaksud mencari untung).

3. *Cooperative is a union that aims to meet the needs of its members by selling grocery items at a bargain price (does not intend to make a profit).*

ULASAN

Tahun 2015, sarana perekonomian di Dusun Timur berupa pasar dengan bangunan permanen terdapat di delapan desa/kelurahan yakni di Desa Pulau Patai, Jaar, Tamiang Layang, Jaweten, Matarah, Gumpa dan Maragut. Begitu pula dengan pasar tanpa bangunan permanen terdapat tujuh unit yang terletak di Desa Sarapat, Magantis, Haringen, Dorong Karang Langit, Mangkarap dan Sumur. Jumlah toko/warung kelontong di Dusun Timur ada sebanyak 406 unit yang tersebar di setiap desa, warung makan 254 unit, sedangkan minimarket terdapat enam unit, empat berlokasi di Kelurahan Tamiang Layang, satu di Desa Jaar dan satu di desa Matabu.

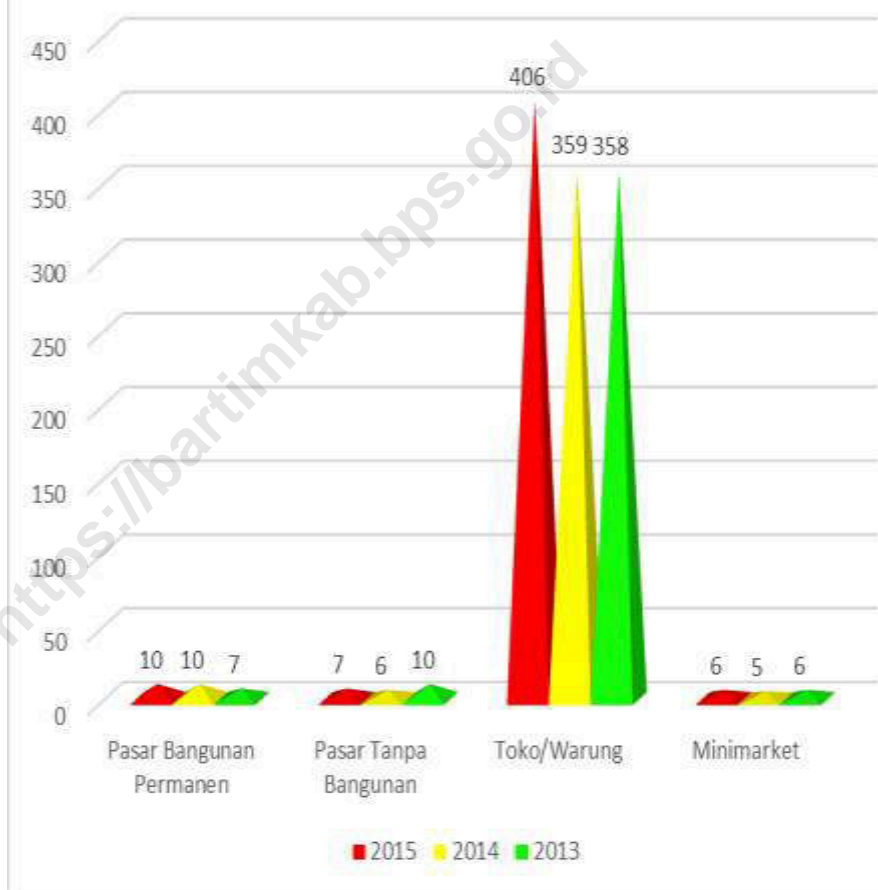
Jumlah pedagang yang melakukan registrasi di Dinas Perindustrian dan Perdagangan Barito Timur tahun 2015 sebanyak 145 pedagang yang terdiri dari 128 pedagang kecil, 14 pedagang menengah, dan 3 pedagang besar. Meningkat cukup banyak dibandingkan tahun 2014 sebanyak 72 pedagang.

DESCRIPTION

In 2015, economic means in Dusun Timur subdistrict form there is a market with a permanent building in eight villages namely in the villages/ wards of Pulau Patai, Jaar, Tamiang Layang Ward, Jaweten, Matarah, Gumpa and Maragut. Similarly, the market without a permanent building there are seven units located in Sarapat, Magantis, Haringen, Dorong, Karang Langit, Mangkarap and Sumur. The number of store/grocery store in Dusun Timur as many as 406 units scattered in every village, food stalls 254 units, while the mini market are six units, four are located in the wards of Tamiang Layang, one in Jaar Village and one in Matabu village.

The number of traders who register at the Department of Industry and Trade Barito Timur Regency in 2015 as many as 145 vendors consisting of 128 small merchants, 14 medium-sized merchants, and three wholesalers. Increased quite a lot compared to the year 2014 as many as 72 traders.

Gambar 7
Banyaknya Sarana Ekonomi Menurut Desa/Kelurahan di
Kecamatan Dusun Timur, 2013-2015
Number of Economic Means by Village/Ward in Dusun Timur
Subdistrict, 2013-2015



Tabel 7.1 Banyaknya Sarana Ekonomi Menurut Desa/Kelurahan di Kecamatan Dusun Timur, 2015
Number of Economic Means by Village/Ward in Dusun Timur Subdistrict, 2015

Desa/Kelurahan/ Village/Ward	Sarana Ekonomi/ Economic Means			
	Pasar Bangunan Permanen	Pasar Tanpa Bangunan	Toko Kelontong/ Warung	Mini Mar ket
(1)	(2)	(3)	(4)	(6)
001 PULAU PATAI	1	0	3	0
002 SARAPAT	0	1	5	0
003 MAGANTIS	0	1	13	0
004 JAAR	2	0	19	1
005 MATABU	0	0	20	1
006 TAMIANG LAYANG	2	0	230	4
007 JAWETEN	1	0	32	0
008 HARINGEN	0	1	11	0
009 DORONG	0	1	17	0
010 DIDI	1	0	4	0
011 KARANG LANGIT	0	1	14	0
012 HARARA	0	0	2	0
013 MANGKARAP	0	1	5	0
014 MATARAH	1	0	8	0
015 GUMPA	1	0	5	0
016 MARAGUT	1	0	6	0
017 SUMUR	0	1	12	0
DUSUN TIMUR	10	7	406	6
2014	10	6	359	5
2013	7	10	358	6
2012	6	7	317	6
2011	6	7	282	4

Sumber: Badan Pusat Statistik Kabupaten Barito Timur

Source : BPS-Statistics of Barito Timur Regency

Tabel 7.2 Banyaknya Warung Makan, Restoran, Hotel, dan Penginapan Menurut Desa/Kelurahan di Kecamatan Dusun Timur, 2015
Number of Food Stalls, Restaurant, Hotels, and Lodging by Village/Ward in Dusun Timur Subdistrict, 2015

Desa/Kelurahan/ Village/Ward	Warung Makan/ Food Stalls	Restoran/ Restau rant	Hotel/ Hotel	Pengi napan/ Lodging
(1)	(2)	(3)	(4)	(5)
001 PULAU PATAI	0	0	0	0
002 SARAPAT	1	0	0	0
003 MAGANTIS	8	0	0	0
004 JAAR	8	0	1	0
005 MATABU	12	0	0	0
006 TAMIANG LAYANG	190	0	7	1
007 JAWETEN	15	0	0	0
008 HARINGEN	1	0	0	0
009 DORONG	2	0	0	0
010 DIDI	0	0	0	0
011 KARANG LANGIT	0	0	0	0
012 HARARA	0	0	0	0
013 MANGKARAP	2	0	0	0
014 MATARAH	2	0	0	0
015 GUMPA	1	0	0	0
016 MARAGUT	4	0	0	0
017 SUMUR	8	0	0	0
DUSUN TIMUR	254	0	8	1
2014	245	0	8	2
2013	241	0	6	2
2012	235	0	6	2
2011	176	0	4	2

Sumber: Badan Pusat Statistik Kabupaten Barito Timur

Source : BPS-Statistics of Barito Timur Regency

Tabel 7.3 Banyaknya Pedagang yang Terdaftar di Kecamatan Dusun Timur, 2013-2015
Number of Saler who Registered in Dusun Timur Subdistrict, 2013-2015

Klasifikasi Pedagang/ Classification of Saler	2013	2014	2015
(1)	(2)	(3)	(4)
Pedagang Besar/ Wholesaler	12	2	3
Pedagang Menengah/ Medium Saler	50	10	14
Pedagang Kecil/ Retailer	44	60	128
Jumlah/ Total	106	72	145

Sumber: Dinas Perindustrian dan Perdagangan Kabupaten Barito Timur
 Source : Industry and Trade Service of Barito Timur Regency

**DUSUN TIMUR
DALAM ANGKA**
In Figures
2016

<https://bartimkab.bps.go.id>



**Transportasi, Komunikasi,
dan Pariwisata**
*Transportation, Communication,
and Tourism*

<https://bartimkab.bps.go.id>

PENJELASAN TEKNIS

TECHNICAL NOTES

1. **Kendaraan bermotor** adalah setiap kendaraan yang digerakkan oleh peralatan teknik yang ada pada kendaraan tersebut, biasanya digunakan untuk angkutan orang atau barang di atas jalan raya selain kendaraan yang berjalan di atas rel. Kendaraan bermotor yang dicatat adalah semua jenis kendaraan kecuali kendaraan bermotor TNI/Polri dan Korps Diplomatik.
2. **Mobil penumpang** adalah setiap kendaraan bermotor yang dilengkapi dengan tempat duduk untuk sebanyak-banyaknya delapan orang, tidak termasuk tempat duduk untuk pengemudi, baik dilengkapi atau tidak dilengkapi bagasi.
3. **Mobil truk** adalah setiap kendaraan bermotor yang digunakan untuk angkutan barang, selain mobil penumpang, mobil bis dan kendaraan bermotor roda dua.
4. **Kantor Pos** adalah tempat pemberi pelayanan komunikasi tertulis dan atau surat elektronik, layanan paket, layanan logistik, layanan transaksi keuangan, dan layanan keagenan pos untuk kepentingan umum. Rumah pos berfungsi sama seperti kantor pos dan

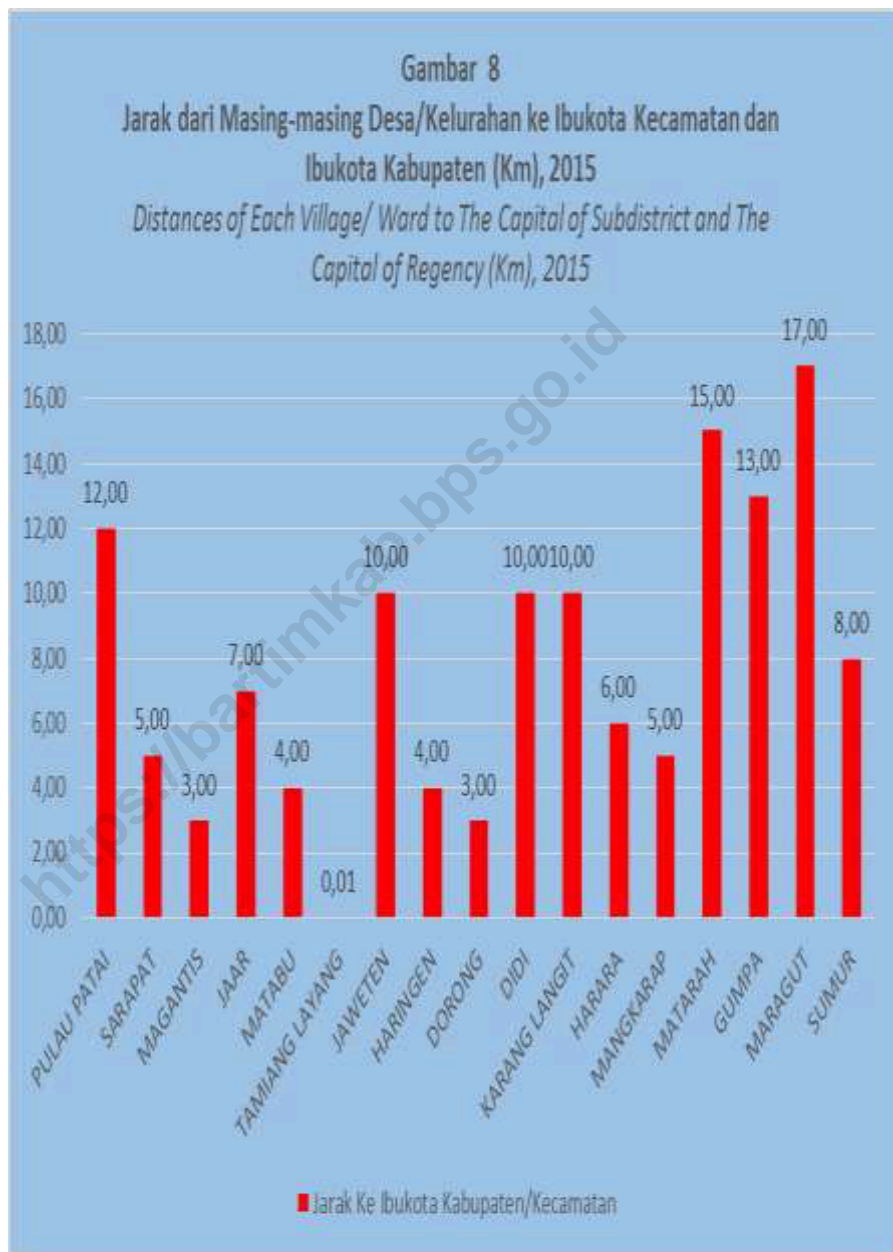
1. **Motor vehicles** are any kind of vehicles motorized by machine set up in those vehicles, they are usually used for transporting peoples or goods on roads except vehicles moving along a railway line. The data cover all kinds of motor vehicles except those belong to Indonesian Army Force Indonesian State Police and Diplomatic Corps.
2. **Passenger cars** are any motor vehicles with no more than eight seats, excluding seat for driver, it can be with or without hoot.
3. **Trucks** are any motor vehicles used to transport goods excluding passenger cars, buses, and motorcycles.
4. **Post Office** is a service provider facility of written communication and or electronic mail, parcel service, logistics services, financial transaction services, and postal services to the public. Postal house has the same function as the post

kantor pos pembantu, bedanya rumah pos biasanya terletak di daerah terpencil.

office and subsidiary of post office, the difference is that postal house is usually located in remote areas.

5. **Hotel** adalah penyediaan akomodasi secara harian berupa kamar-kamar di dalam satu bangunan yang dapat dilengkapi dengan jasa pelayanan makan dan minum, kegiatan hiburan dan atau fasilitas lainnya. Hotel terdiri dari hotel berbintang dan hotel non- bintang.
6. **Hotel bintang** adalah usaha penyediaan jasa pelayanan penginapan, makan minum serta jasa lainnya bagi umum dengan menggunakan sebagian atau seluruh bangunan. Usaha ini dikelola secara komersial serta memenuhi ketentuan persyaratan sebagai hotel bintang (termasuk berlian) yang ditetapkan dalam surat keputusan instansi yang membinanya. Misalnya hotel bintang lima, hotel bintang empat dan seterusnya.
5. **Hotel** is a daily supply of accommodation rooms within a building which can be equipped with eating and drinking services, entertainment activities and/or other facilities. Hotel consists of a classified hotel and a non-classified hotel.
6. **A star hotel** is the business of providing an accommodation, eating and drinking as well as other services for the public by using a building or a part of a building. It is managed commercially and meets specified requirements as a star hotel (including diamonds) set forth in the decree of fostering agency. For example, five star hotel, four star hotel, and so on.

ULASAN	DESCRIPTION
<p>Jalan sebagai sarana penunjang transportasi memiliki peranan yang penting dalam kegiatan ekonomi suatu daerah. Dari tujuh belas desa/kelurahan yang ada di Dusun Timur, sebanyak sebelas desa/kelurahan memiliki jalan utama dengan jenis permukaan terluas adalah aspal. Sementara enam desa lainnya berjenis permukaan jalan terluas masih diperkeras, yakni Desa Pulau Patai, Karang Langit, Harara, Matarah, Gumpa dan Maragut.</p>	<p><i>As a means of supporting road transport has an important role in the economic activity of a region. Of the seventeen villages / villages in East Hamlet, eleven villages / wards has a main street with the widest surface type is asphalt. While six other villages manifold widest road surface is hardened, Pulau Patai, Karang Langit, Harara, Matarah, Gumpa and Maragut Village.</i></p>
<p>Jarak desa terjauh ke ibukota kecamatan dan ibukota kabupaten adalah Desa Maragut yaitu sekitar tujuh belas km perjalanan. Dari segi transportasi, transportasi antar desa di Kecamatan Dusun Timur secara keseluruhan dapat ditempuh dengan jalur darat.</p>	<p><i>The distance to the farthest village capital subdistrict and the capital regency is Maragut village which is about seventeen km journey. In terms of transportation, transportation between villages in Dusun Timur subdistrict as a whole can be reached by road.</i></p>
<p>Kemajuan sektor komunikasi dan pariwisata juga terlihat dengan adanya 12 unit warnet, 9 buah hotel, dan beberapa tempat pariwisata di wilayah ini. Beberapa tempat pariwisata yang cukup menarik meskipun belum dikembangkan secara optimal oleh pemerintah daerah antara lain makam Putri Mayang di Desa Jaar dan makam Temanggung Jayakarti di Kelurahan Tamiang Layang. Disamping itu terdapat pula objek wisata alam bumi perkemahan Bangi Wao yang terletak di Desa Sumur dan sering digunakan untuk acara perkemahan.</p>	<p><i>Progress communications and tourism sector is also seen with the 12 units of the cafe, 9 units of hotels, and several tourism sites in the region. Some tourist spot is quite interesting although not yet developed by the local government, among others, the tomb of Princess Mayang in Jaar village and the tomb Temanggung Jayakarti in Tamiang Layang Ward. Besides, there are also natural attractions Bangi Wao campground located in the village wells and is often used for events campsite.</i></p>



Tabel 8.1 Jenis Permukaan Jalan Terluas Menurut Desa/Kelurahan di Kecamatan Dusun Timur, 2015

Type of The Largest Road Surface by Village/Ward in Dusun Timur Subdistrict, 2015

Desa/Kelurahan/ Village/Ward	Jenis Permukaan Jalan/ Type of Road Surface		
	Jalan Aspal/ Asphalt Road	Jalan Diperkeras/ Paved Road	Tanah/ Dirt Road
(1)	(2)	(3)	(4)
001 PULAU PATAI	–	√	–
002 SARAPAT	√	–	–
003 MAGANTIS	√	–	–
004 JAAR	√	–	–
005 MATABU	√	–	–
006 TAMIANG	–	–	–
LAYANG	√	–	–
007 JAWETEN	√	–	–
008 HARINGEN	√	–	–
009 DORONG	√	–	–
010 DIDI	√	–	–
011 KARANG LANGIT	–	√	–
012 HARARA	–	√	–
013 MANGKARAP	√	–	–
014 MATARAH	–	√	–
015 GUMPA	–	√	–
016 MARAGUT	–	√	–
017 SUMUR	√	–	–
DUSUN TIMUR	11	6	0
2014	11	6	0
2013	11	6	0
2012	11	6	0
2011	11	6	0

Sumber: Kantor Desa/Kelurahan

Source : Village/Ward Official

Tabel 8.2 Jarak dari Masing-masing Desa/Kelurahan ke Ibukota Kecamatan dan Ibukota Kabupaten (Km) di Kecamatan Dusun Timur, 2015

Distances of Each Village/ Ward to The Capital of Subdistrict and The Capital of Regency (Km) in Dusun Timur Subdistrict, 2015

Desa/Kelurahan/ Village/Ward	Jarak (km)/ Distances	
	Ke Ibukota Kecamatan/ to Capital of Subdistrict	Ke Ibukota Kabupaten/ to Capital of Regency
(1)	(2)	(3)
001 PULAU PATAI	12,00	12,00
002 SARAPAT	5,00	5,00
003 MAGANTIS	3,00	3,00
004 JAAR	7,00	7,00
005 MATABU	4,00	4,00
006 TAMIANG LAYANG	0,01	0,01
007 JAWETEN	10,00	10,00
008 HARINGEN	4,00	4,00
009 DORONG	3,00	3,00
010 DIDI	10,00	10,00
011 KARANG LANGIT	10,00	10,00
012 HARARA	6,00	6,00
013 MANGKARAP	5,00	5,00
014 MATARAH	15,00	15,00
015 GUMPA	13,00	13,00
016 MARAGUT	17,00	17,00
017 SUMUR	8,00	8,00

Sumber: Kantor Desa/Kelurahan

Source : Village/Ward Official

Tabel 8.3 Banyaknya Sarana Komunikasi dan Informasi Menurut Desa/Kelurahan di Kecamatan Dusun Timur, 2015

Number of Communication and Information Means by Village/Ward in Dusun Timur Subdistrict, 2015

Desa/Kelurahan/ Village/Ward	Sarana Komunikasi dan Informasi/ Means of Communication and Information				
	Telepon Umum/ Public Phone	Wartel/ Phone Shops	Warnet/ Internet Caffes	Kantor Pos/ Post Office	Pos Keliling/ Mobile Post
(1)	(2)	(3)	(4)	(5)	(6)
001 PULAU PATAI	0	0	0	0	0
002 SARAPAT	0	0	0	0	0
003 MAGANTIS	0	0	0	0	0
004 JAAR	0	0	0	0	0
005 MATABU	0	0	0	0	0
006 TAMIANG LAYANG	0	0	12	1	0
007 JAWETEN	0	0	0	0	0
008 HARINGEN	0	0	0	0	0
009 DORONG	0	0	0	0	0
010 DIDI	0	0	0	0	0
011 KARANG LANGIT	0	0	0	0	0
012 HARARA	0	0	0	0	0
013 MANGKARAP	0	0	0	0	0
014 MATARAH	0	0	0	0	0
015 GUMPA	0	0	0	0	0
016 MARAGUT	0	0	0	0	0
017 SUMUR	0	0	0	0	0
DUSUN TIMUR	0	0	12	1	0
2014	0	0	12	1	0
2013	0	0	11	1	0
2012	0	0	11	1	0
2011	0	0	10	1	0

Sumber: Kantor Desa/Kelurahan

Source : Village/Ward Official

Tabel 8.4 Banyaknya Hotel dan Akomodasi Lainnya Menurut Desa/Kelurahan di Kecamatan Dusun Timur, 2015
Number of Hotels and Others Accomodation by Village/Ward in Dusun Timur Subdistrict, 2015

Desa/Kelurahan/ Village/Ward	Hotel/ Hotel	Akomodasi Lainnya/ Others Accomodation
(1)	(2)	(3)
001 PULAU PATAI	0	0
002 SARAPAT	0	0
003 MAGANTIS	0	0
004 JAAR	1	0
005 MATABU	1	0
006 TAMIANG LAYANG	7	1
007 JAWETEN	0	0
008 HARINGEN	0	0
009 DORONG	0	0
010 DIDI	0	0
011 KARANG LANGIT	0	0
012 HARARA	0	0
013 MANGKARAP	0	0
014 MATARAH	0	0
015 GUMPA	0	0
016 MARAGUT	0	0
017 SUMUR	0	0
DUSUN TIMUR	9	1
2014	8	2
2013	6	2
2012	6	2
2011	4	2

Sumber: Kantor Desa/Kelurahan

Source : Village/Ward Official

Tabel 8.5 Keberadaan Tempat Pariwisata di Kecamatan Dusun Timur, 2015
Table The Existence of Tourism Location in Dusun Timur by Subdistrict, 2015

Tempat Pariwisata/ Tourism Location	Desa/Kelurahan/ Village/Ward
(1)	(2)
Makam Putri Mayang	Jaar
Makam Tumenggung Jayakarti	Tamiang Layang
Bumi Perkemahan Bangi Wao	Sumur

Sumber: Kantor Desa/Kelurahan

Source : Village/Ward Official

**DUSUN TIMUR
DALAM ANGKA**
In Figures
2016

<https://bartimkab.bps.go.id>



Keuangan dan Harga
Financial and Prices

PENJELASAN TEKNIS

TECHNICAL NOTES

- | | |
|--|--|
| <ol style="list-style-type: none"> 1. Data keuangan daerah yang disajikan meliputi data anggaran pendapatan dan belanja daerah (APBD) yang bersumber dari Dinas Pendapatan Daerah. 2. Data statistik penanaman modal yang disetujui pemerintah terdiri dari Penanaman Modal Asing (PMA) dan Penanaman Modal Dalam Negeri (PMDN) bersumber dari Badan Penanaman Modal Daerah (BPMD). Data mengenai realisasi investasi penanaman modal tidak termasuk sektor minyak, asuransi dan perbankan. Data telah memperhatikan perubahan investasi yang beralih status dan juga pengurangan investasi yang dicabut izin usahanya. 3. Data statistik perbankan bersumber dari Bank Indonesia 4. Kantor bank terdiri dari Kantor Cabang (KC), Kantor Cabang Pembantu (KCP), dan kantor di bawah KCP 5. Data harga yang disajikan meliputi: <ol style="list-style-type: none"> 1. Harga eceran beras di beberapa kota 2. Harga eceran beberapa jenis barang di beberapa kota 3. Indeks Harga Konsumen (IHK) dan laju inflasi 4. Indeks harga yang diterima dan dibayar Petani 6. Harga eceran beras diolah dari survei mingguan di beberapa kota. Karena beragamnya kualitas beras di masing-masing kota, maka harga yang disajikan adalah harga beras tertimbang. | <ol style="list-style-type: none"> 1. <i>Data of regional finance published included revenue and expenditure government budget sourced from Regional Revenue Service.</i> 2. <i>Statistical data of government approved investments consist of Foreign Investment and Domestic Investment sourced from the Regional Investment Board (BPMD). Data on investment realization are excluding oil, insurance and banking sector. The data have noticed the change in investment that switch the status and also reduced the investment that the license has been revoked.</i> 3. <i>Banking statistics data sourced from Bank Indonesia</i> 4. <i>Office of the bank consists of Branch Office (KC), Sub branch Office (KCP), and offices under the KCP</i> 5. <i>Price data presented include:</i> <ol style="list-style-type: none"> 1. <i>Retail price of rice in several cities</i> 2. <i>Retail price of several types of goods in several cities</i> 3. <i>Consumer Price Index (CPI) and inflation rate</i> 4. <i>Index of prices received and paid by Farmers</i> 6. <i>Retail prices of rice are processed from weekly survey in several cities. Due to the diversity of rice quality in each Municipality, the prices presented are weighted price of rice.</i> |
|--|--|

9. KEUANGAN DAN HARGA

Jumlah ATM di Dusun Timur mengalami penambahan dibandingkan tahun 2014 dari delapan buah menjadi 10 buah di tahun 2015.

Pada tahun 2015 jumlah koperasi aktif di Kecamatan Dusun Timur sebanyak sebelas unit. Koperasi yang aktif ini terdiri dari 9 koperasi simpan pinjam dan dua unit koperasi lintas batu bara. Selain itu, jumlah kios saprodi mengalami peningkatan dari tahun 2014 yang sebelumnya sebanyak lima buah menjadi enam buah di tahun 2015.

Tahun 2015, Alokasi Dana Desa (ADD) di Dusun Timur adalah Rp 6.201.372.124,-. Jumlah ini meningkat cukup signifikan dibandingkan dengan tahun 2014 sebesar Rp 2.467.276.429,-. Dengan bertambahnya anggaran yang dialokasikan untuk desa diharapkan bisa memicu pembangunan agar desa-desa di Dusun Timur semakin maju terutama dengan bertambahnya sarana dan prasarana yang dibutuhkan oleh masyarakat.

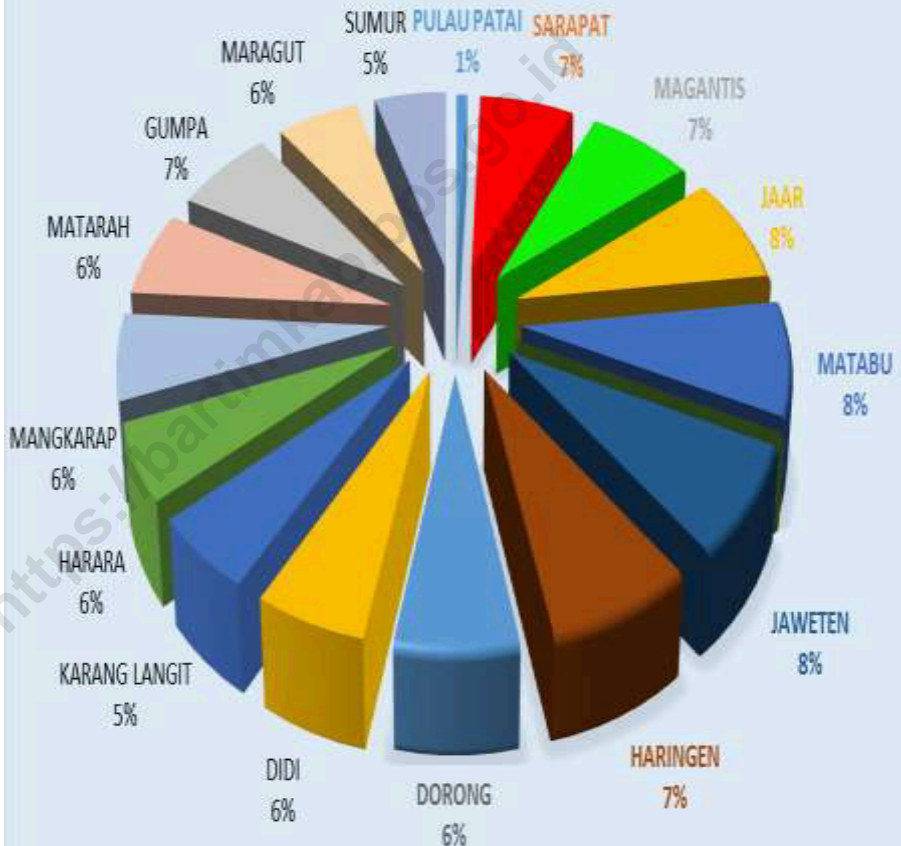
9. FINANCIAL AND PRICES

Number of ATM in Dusun Timur has the addition compared to 2014 from eight to 10 unit in 2015.

In 2015, the number of active cooperatives in Dusun Timur subdistrict is eleven units. Active cooperatives consists of nine credit unions and two units across of coal cooperatives. In addition, the number of the farm store has increased from 2014 in the previous year as many as five to six unit in 2015.

In 2015, the Village Fund Allocation (ADD) in Dusun Timur subdistrict is Rp 6.201.372.124,-. This number increased significantly compared to 2014 amounting to Rp 2.467.276.429,-. With the increase in the budget allocated for the village is expected to lead the development to the villages in Dusun Timur getting ahead, especially with the increase of facilities and infrastructure needed by the community.

GAMBAR 9
 BESARNYA ALOKASI DANA DESA/KELURAHAN DI KECAMATAN DUSUN TIMUR
 (RUPIAH), 2015
 NUMBER OF ALLOCATION FUNDS VILLAGE/WARD IN DUSUN TIMUR
 SUBDISTRICT (RUPIAH), 2015



Tabel 9.1 Banyaknya Fasilitas Instansi Keuangan dan Perbankan Menurut Desa/Kelurahan di Kecamatan Dusun Timur, 2015
Number of Financial Institutions and Banking Facilities by Villages/Ward in Dusun Timur Subdistrict, 2015

Desa/Kelurahan/ Village/Ward	Bank/ Bank	Kope rasi/ Coope ration	Pega daian/ Pawn Shop	ATM/ ATM	Lain nya/ Others
(1)	(2)	(3)	(4)	(5)	(6)
001 PULAU PATAI	0	0	0	0	0
002 SARAPAT	0	0	0	0	0
003 MAGANTIS	0	0	0	0	0
004 JAAR	0	0	0	0	0
005 MATABU	0	0	0	1	0
006 TAMIANG LAYANG	3	6	1	9	0
007 JAWETEN	0	1	0	0	0
008 HARINGEN	0	0	0	0	0
009 DORONG	0	0	0	0	0
010 DIDI	0	1	0	0	0
011 KARANG LANGIT	0	0	0	0	0
012 HARARA	0	0	0	0	0
013 MANGKARAP	0	1	0	0	0
014 MATARAH	0	1	0	0	0
015 GUMPA	0	1	0	0	0
016 MARAGUT	0	0	0	0	0
017 SUMUR	0	0	0	0	0
DUSUN TIMUR	3	11	1	10	0
2014	3	8	1	8	0
2013	2	12	1	7	0
2012	2	12	1	5	0
2011	2	7	1	2	0

Sumber: Kantor Desa/Kelurahan
 Source : Village/Ward Official

Tabel 9.2 Banyaknya Koperasi Menurut Desa/Kelurahan dan Jenisnya di Kecamatan Dusun Timur, 2015

Number of Cooperation by Village/Ward and Types in Dusun Timur Subdistrict, 2015

Desa/Kelurahan/ Village/Ward	KUD	Koperasi Industri Kecil & Kerajinan Rakyat	Kope rasi Simpan Pinjam	Kope rasi Lain nya	Jum lah
(1)	(2)	(3)	(4)	(5)	(6)
001 PULAU PATAI	0	0	0	0	0
002 SARAPAT	0	0	0	0	0
003 MAGANTIS	0	0	0	0	0
004 JAAR	0	0	0	0	0
005 MATABU	0	0	0	0	0
006 TAMIANG LAYANG	0	0	6	0	6
007 JAWETEN	0	0	1	0	1
008 HARINGEN	0	0	0	0	0
009 DORONG	0	0	0	0	0
010 DIDI	0	0	1	0	1
011 KARANG LANGIT	0	0	0	0	0
012 HARARA	0	0	0	0	0
013 MANGKARAP	0	0	0	1	1
014 MATARAH	0	0	0	1	1
015 GUMPA	0	0	1	0	1
016 MARAGUT	0	0	0	0	0
017 SUMUR	0	0	0	0	0
DUSUN TIMUR	0	0	9	2	11
2014	0	0	6	2	8
2013	1	0	10	1	12
2012	0	0	5	2	7
2011	0	0	5	2	7

Sumber: Kantor Desa/Kelurahan

Source : Village/Ward Official

Tabel 9.3 Banyaknya Kios Sarana Produksi Pertanian Menurut Desa/Kelurahan di Kecamatan Dusun Timur, 2015

Number of Agricultural Production Means Stalls by Village/Ward in Dusun Timur Subdistrict, 2015

Desa/Kelurahan/ Village/Ward	Jenis Koperasi/ Type of Cooperation		Jumlah/ Total
	Milik KUD/ KUD Property	Milik Non KUD/ Non KUD Property	
(1)	(2)	(3)	(4)
001 PULAU PATAI	0	0	0
002 SARAPAT	0	0	0
003 MAGANTIS	0	0	0
004 JAAR	0	0	0
005 MATABU	0	1	1
006 TAMIANG LAYANG	0	5	5
007 JAWETEN	0	0	0
008 HARINGEN	0	0	0
009 DORONG	0	0	0
010 DIDI	0	0	0
011 KARANG LANGIT	0	0	0
012 HARARA	0	0	0
013 MANGKARAP	0	0	0
014 MATARAH	0	0	0
015 GUMPA	0	0	0
016 MARAGUT	0	0	0
017 SUMUR	0	0	0
DUSUN TIMUR	0	6	6
2014	0	5	5
2013	1	7	8
2012	0	2	2
2011	0	1	1

Sumber: Kantor Desa/Kelurahan

Source : Village/Ward Official

Tabel 9.4 Besarnya Alokasi Dana Desa/Kelurahan di Kecamatan Dusun Timur (Rupiah) di Kecamatan Dusun Timur, 2015
Number of Allocation Funds Village/Ward in Dusun Timur District (Rupiahs) in Dusun Timur Subdistrict, 2015

Desa/Kelurahan/ Village/Ward	Jumlah ADD/ Allocation Funds
(1)	(2)
001 PULAU PATAI	452 613 277
002 SARAPAT	391 236 090
003 MAGANTIS	429 822 728
004 JAAR	474 431 685
005 MATABU	482 620 605
006 TAMIANG LAYANG	0
007 JAWETEN	454 380 709
008 HARINGEN	433 437 451
009 DORONG	363 723 773
010 DIDI	328 863 015
011 KARANG LANGIT	312 502 607
012 HARARA	319 766 132
013 MANGKARAP	362 915 233
014 MATARAH	368 019 154
015 GUMPA	395 799 237
016 MARAGUT	334 987 941
017 SUMUR	296 252 487
DUSUN TIMUR	6 201 372 124
2014	2 467 276 429
2013	2 591 902 513
2012	2 372 783 807
2011	714 773 250

Sumber: Badan Pemberdayaan Masyarakat dan Desa Kabupaten Barito Timur
Source : Village Peoples Development Board of Barito Timur Regency



**SENSUS
EKONOMI**

DATA

MENCERDASKAN BANGSA
Enlighten The Nation



**BADAN PUSAT STATISTIK
KABUPATEN BARITO TIMUR**
BPS - Statistics of Barito Timur Regency
Jalan Manunggal No. 13,
Tamiang Layang 73611
Telp: (0526)209 1436, Fax: (0526)209 1436
Homepage: <http://bartimkab.bps.go.id> E-mail: bps6212@bps.go.id



9 772302 512000