

Katalog/Catalogue: 1102001.3277  
ISSN 1907-2678

# KOTA CIMAHI DALAM ANGKA

*Cimahi Municipality in Figures*

Volume 22, 2024

2024



**BADAN PUSAT STATISTIK  
KOTA CIMAHI**

*BPS-Statistics of Cimahi Municipality*



# KOTA CIMAHI DALAM ANGKA

*Cimahi Municipality in Figures*

Volume 22, 2024

<https://cimahikota.bps.go.id>

# 2024



**BADAN PUSAT STATISTIK**

**KOTA CIMAHI**

***BPS-Statistics of Cimahi Municipality***

**KOTA CIMAHI DALAM ANGKA**  
***Cimahi Municipality in Figures***  
**2024**

Volume 22, 2024

Katalog /*Catalogue*: 1102001.3277

ISSN: 1907-2678

Nomor Publikasi/*Publication Number*: 32770.24001

Ukuran Buku/*Book Size*: 14,8 cm x 21 cm

Jumlah Halaman/*Number of Pages* : xlii + 413 hal/*pages*

Penyusun Naskah/*Manuscript Drafter*:

BPS Kota Cimahi

*BPS-Statistics Cimahi Municipality*

Penyunting/*Editor*:

BPS Kota Cimahi

*BPS-Statistics Cimahi Municipality*

Pembuat Kover/*Cover Designer*:

BPS Kota Cimahi

*BPS-Statistics Cimahi Municipality*

Penerbit/*Publisher*

©BPS Kota Cimahi/*BPS-Statistics Cimahi Municipality*

Sumber Ilustrasi/*Illustration Source*:

[www.canva.com](http://www.canva.com)

Dilarang mereproduksi dan/atau menggandakan sebagian atau seluruh isi buku ini untuk tujuan komersial tanpa izin tertulis dari Badan Pusat Statistik Kota Cimahi.  
*It is prohibited to reproduce and/or duplicate part or all of this book for commercial purpose without permission from BPS-Statistics of Cimahi Municipality.*

**TIM PENYUSUN/COMPILERS**  
**Kota Cimahi Dalam Angka 2024**  
***Cimahi Municipality in Figures 2024***  
Volume 22, 2024

**Pengarah/Director:**

Sitti Sarah

**Penanggung Jawab/Persons in Charge:**

Sitti Sarah

**Penyunting/Editors:**

Ati Rohayati

Bimo Nugroho

Dibya Wiryawan Husen

Irnanda Mas Putri

Nuraeni Arumsari

Nurul Husna Khairunnisa

Windi Pramudyawardani

Yudhi Suhendra

**Pengolah Data dan Penulis Naskah/Data Processors and Writers:**

Bayu Bastian Jumena

Chahyani Dewi

Cika Sandi Dwiastuti

Hendra Taufik

Irnanda Mas Putri

Muhammad Nurviana

Nadhifa Fikriyah

Rosidah

Suhartoyo

**Penata Letak/Layouters:**

Bimo Nugroho

Irnanda Mas Putri

Nurul Husna Khairunnisa



## KONTRIBUTOR DATA/DATA CONTRIBUTOR

1. Kementerian Agama/*Ministry of Religious Affair*
2. Kementerian Pendidikan dan Kebudayaan/*The Ministry of Education and Culture*
3. Badan Meteorologi Klimatologi dan Geofisika/*Meteorological, Climatology, and Geophysical Agency*
4. Badan Pusat Statistik/*BPS-Statistics Indonesia*
5. Badan Kepegawaian Negara/ *State Civil Service Agency*
6. Kementerian Pertanian RI/*Ministry of Agriculture of the Republic of Indonesia*
7. Kementerian Dalam Negeri/ *Ministry of Internal Affairs*
8. Kantor Agraria dan Tata Ruang Badan Pertanahan Nasional Kota Cimahi/ *Affairs Agrarian and Spatial Planning Office of the Cimahi Municipality National Land Agency*
9. Dinas Kesehatan Kota Cimahi/*Health office of Cimahi Municipality*
10. Dinas Perhubungan Kota Cimahi/ *Transportation Service of Cimahi Municipality*
11. Sekretariat Daerah Kota Cimahi/ *Regional Secretariat of Cimahi Municipality*
12. Dinas Sosial Kota Cimahi/*Social Services of Cimahi Municipality*
13. Dinas Tenaga Kerja Kota Cimahi/ *Manpower Office of Cimahi Municipality*
14. Dinas Kependudukan dan Pencatatan Sipil Kota Cimahi/ *Department of Population and Civil Registration of Cimahi Municipality*
15. Dinas Pangan dan Pertanian Kota Cimahi/ *Agriculture and Resilience Service of Cimahi Municipality*
16. Badan Kepegawaian dan Pengembangan Sumber Daya Manusia Daerah Kota Cimahi/*Cimahi Regional Personnel and Human Resources Development Agency*
17. Sekretariat Dewan Perwakilan Rakyat Daerah Kota Cimahi/ *Secretariat of the Regional People's Representative Council of Cimahi Municipality*
18. Pengadilan Agama Kota Cimahi/ *Religious Courts of Cimahi Municipality*
19. Perusahaan Listrik Negara/ *State Electricity Company*
20. Perusahaan Daerah Air Minum Tirta Raharja/ *Regional Drinking Water Company Tirta Raharja*
21. Otoritas Jasa Keuangan/ *Financial Services Authority*
22. Dinas Komunikasi, Informatika Kota Cimahi/ *Office of Communication, Informatics in Cimahi Municipality*
23. Badan Pengelolaan Keuangan & Aset Daerah Kota Cimahi/ *Cimahi City Regional Financial & Asset*
24. Kepolisian Resor Kota Cimahi/*Cimahi Municipality Police Office*
25. PT POS
26. Dinas Perdagangan, Koperasi, Usaha Kecil dan Menengah, dan Perindustrian Kota Cimahi/ *Department of Trade, Cooperatives, Small and Medium Enterprises, and Industry of Cimahi Municipality*

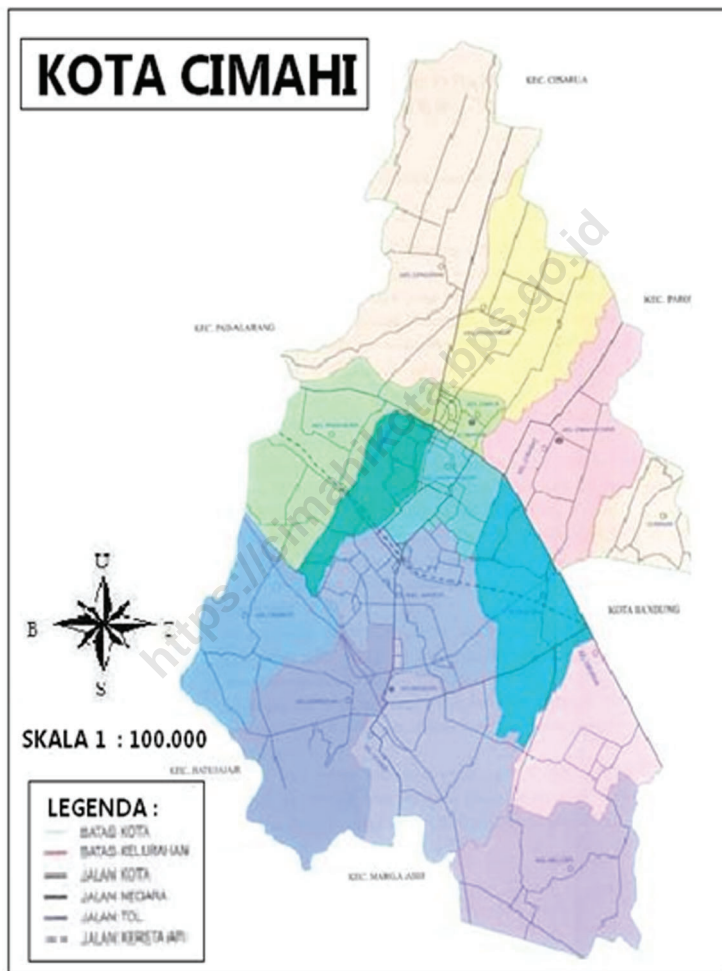
## KONTRIBUTOR DATA/DATA CONTRIBUTOR

27. Dinas Kebudayaan, Pariwisata, Kepemudaan dan Olahraga Kota Cimahi/ *Cimahi Municipality Culture, Tourism, Youth and Sports Office*
28. Dinas Pekerjaan Umum dan Penataan Ruang Kota Cimahi/ *Public Works and Spatial Planning of Cimahi Municipality*
29. PT. KAI Kota Cimahi
30. PT. Jasa Marga Cabang Purbaleunyi

<https://cimahikota.bps.go.id>



**PETA WILAYAH KOTA CIMAHI**  
**MAP OF CIMAHI MUNICIPALITY**





**KEPALA BPS KOTA CIMAH**  
**HEAD OF BPS-STATISTICS OF CIMAH MUNICIPALITY**



**SITTI SARAH**



## KATA PENGANTAR

Kota Cimahi Dalam Angka 2024 merupakan publikasi tahunan yang diterbitkan oleh BPS Kota Cimahi sebagai penyediaan data untuk perencanaan pembangunan dengan frekuensi terbit sebagai terbitan khusus/ad hoc/Lainnya.

Disadari bahwa publikasi ini belum sepenuhnya memenuhi harapan pihak pemakai data, namun diharapkan dapat membantu melengkapi penyusunan rencana pembangunan di Kota Cimahi.

Publikasi ini dapat terwujud berkat kerja sama dan bantuan dari berbagai pihak baik instansi pemerintah maupun swasta. Kepada semua pihak yang telah memberikan bantuan disampaikan penghargaan dan terima kasih yang sebesar-besarnya.

Meski publikasi ini telah disiapkan sebaik-baiknya, namun disadari masih ada kekurangan dan kesalahan yang terjadi. Untuk perbaikan publikasi ini, tanggapan dan saran yang bersifat konstruktif dari para pemakai sangat diharapkan.

Cimahi, Februari 2024

Kepala BPS  
Kota Cimahi



  
SITTI SARAH

## **PREFACE**

*Cimahi Municipality in Figures 2024 is an annual publication written by BPS-Statistics of Cimahi Municipality as delivering data to inform development planning with the frequency of issue as a special issue / ad hoc / other.*

*Honestly, this publication has not perfect yet and has not filled the user's hope, but hopefully it can help to equip compilation of development planning in this region.*

*This comprehensive publication has been made possible with the assistance and contribution from several governmental institutions and private organizations. To all parties who have been involved in the preparation of this publication, I would like to express my sincerest appreciation and gratitude.*

*Do not hesitate to express constructive criticism, suggestions and feedback for improvement of this publication in the future.*

Cimahi, February 2024  
Head of BPS-Statistics of  
Cimahi Municipality



**SITTI SARAH**

**DAFTAR ISI / CONTENTS**

**Kota Cimahi Dalam Angka 2024**  
***Cimahi Municipality in Figures 2024***  
 Volume 22, 2024

	Halaman Page
Kata Pengantar/ <i>Preface</i> .....	xi
Daftar Isi/ <i>Contents</i> .....	xiii
Daftar Tabel/ <i>List of Tables</i> .....	xv
Penjelasan Umum/ <i>Explanatory Notes</i> .....	xxxix
Daftar Singkatan/ <i>List of Abbreviations</i> .....	xli
Statistik Kunci/ <i>Key Statistics</i> .....	1
1. Geografi dan Iklim/ <i>Geography and Climate</i> .....	3
2. Pemerintahan/ <i>Government</i> .....	23
3. Penduduk dan Ketenagakerjaan/ <i>Population and Employment</i> .....	61
4. Sosial dan Kesejahteraan Rakyat/ <i>Social and Welfare</i> .....	97
5. Pertanian, Kehutanan, Peternakan, dan Perikanan/ <i>Agriculture, Forestry, Livestock, and Fishery</i> .....	199
6. Industri, Pertambangan, dan Energi/ <i>Industry, Mining, and Energy</i> .....	291
7. Pariwisata/ <i>Tourism</i> .....	305
8. Transportasi dan Komunikasi/ <i>Transportation and Communication</i> .....	315
9. Perbankan, Koperasi, dan Harga-harga/ <i>Banking, Cooperative, dan Prices</i> .....	331
10. Pengeluaran Penduduk/ <i>Population Expenditure</i> .....	353
11. Perdagangan/ <i>Trade</i> .....	363
12. Sistem Neraca Regional/ <i>System of Regional Accounts</i> .....	371
13. Perbandingan Antar Kabupaten/Kota/ <i>Regency/Municipal Comparison</i> .....	395
Daftar Pustaka/ <i>References</i> .....	411





## DAFTAR TABEL/LIST OF TABLES

Tabel Table		Halaman Page
<b>1.</b>	<b>GEOGRAFI DAN IKLIM/GEOGRAPHY AND CLIMATE</b>	
<b>1.1</b>	<b>KEADAAN GEOGRAFI</b>	
	<b>GEOGRAPHY CONDITION</b>	
1.1.1	Luas Daerah Menurut Kecamatan di Kota Cimahi (km <sup>2</sup> ), 2023 <i>Total Area by District in Cimahi Municipality (km<sup>2</sup>), 2023</i> .....	12
1.1.2	Tinggi Wilayah dan Jarak ke Ibukota Kabupaten/ Kota Menurut Kecamatan di Kota Cimahi, 2023 <i>Altitude and Distance to the Capital of Regency/Municipality by District in Cimahi Municipality in Cimahi Municipality, 2023</i> .....	13
1.1.3	Jumlah Bidang Hak Milik yang Sudah Terdaftar di Kantor Pertanahan Kota Cimahi Sampai Dengan Tahun 2023 <i>Number of Property Rights Registered in Cimahi Municipality Land Office Until 2023</i> .....	14
1.1.4	Jumlah Hak Guna Bangunan yang Sudah Terdaftar di Kantor Pertanahan Kota Cimahi Sampai Dengan Tahun 2023 <i>Number of Building Rights Registered in Cimahi Municipality Land Office Until 2023</i> .....	15
1.1.5	Jumlah Hak Wakaf yang Sudah Terdaftar di Kantor Pertanahan Kota Cimahi Sampai Dengan Tahun 2023 <i>Number of Waqf Rights Registered in Cimahi Municipality Land Office Until 2023</i> .....	16
<b>1.2</b>	<b>IKLIM</b>	
	<b>CLIMATE</b>	
1.2.1	Pengamatan Unsur Iklim Menurut Bulan di Stasiun Pengamatan Lanud Husein Satranegara Badan Meteorologi Klimatologi dan Geofisika (BMKG), 2023 <i>Observations of Climate Elements By Months at the Climatology and Geophysics Meteorological Agency Husein Satranegara Air Base Observation Station, 2023</i> .....	17

**2. PEMERINTAHAN/GOVERNMENT**

**2.1 WILAYAH ADMINISTRATIF**

**ADMINISTRATIVE AREA**

2.1.1	Jumlah Desa <sup>1</sup> /Kelurahan Menurut Kecamatan di Kota Cimahi, 2018–2023 <i>Number of Villages<sup>1</sup>/Kelurahan by District in Cimahi Municipality, 2018–2023 .....</i>	34
2.1.2	Jumlah Rukun Warga dan Rukun Tetangga Menurut Kecamatan di Kota Cimahi, 2022 - 2023 <i>Number of Community Groups and Neighbourhood Groups by District in Cimahi Municipality, 2022 - 2023.....</i>	35
2.1.3	Perangkat Kelurahan Menurut Jenis Kelamin di Kota Cimahi, 2023 <i>Officer of Village by Sex in Cimahi Municipality, 2023.....</i>	36
<b>2.2 DEWAN PERWAKILAN RAKYAT DAERAH</b>		
<b>REGIONAL HOUSE OF REPRESENTATIVE</b>		
2.2.1	Jumlah Anggota Dewan Perwakilan Rakyat Daerah Menurut Partai Politik dan Jenis Kelamin di Kota Cimahi, 2023 <i>Number of Regional House of Representatives's Members by Political Parties and Sex Cimahi Municipality, 2023.....</i>	37
2.2.2	Fraksi DPRD Kota Cimahi Periode 2014 – 2019 dan 2019 -2024 <i>Fraction Parliament Cimahi Municipality Period 2014 - 2019 and 2019 - 2024.....</i>	38
2.2.3	Jumlah Anggota DPRD Menurut Bidang Kerja dan Komisi-komisi DPRD Kota Cimahi Periode 2019 -2024 <i>According to the number of Members of Parliament and Field Work Parliament committees Cimahi Period 2019 -2024.....</i>	39
2.2.4	Banyaknya Keputusan DPRD menurut Jenis Keputusan di Kota Cimahi, 2021-2023 <i>Number of Second Level Cimahi Municipality Parliament Product Meeting, 2021-2023.....</i>	40
2.2.5	Rekapitulasi Kegiatan DPRD Kota Cimahi, 2023 <i>Activity Recapitulation of Cimahi Second Level Parliament, 2023.....</i>	41

## 2.3 SUMBER DAYA MANUSIA

### **HUMAN RESOURCES**

2.3.1	Jumlah Pegawai Negeri Sipil Menurut Jabatan dan Jenis Kelamin di Kota Cimahi, Desember 2022 dan Desember 2023 <i>Number of Civil Servants by Occupation and Sex in Cimahi Municipality, December 2022 and December 2023</i> .....	43
2.3.2	Jumlah Pegawai Negeri Sipil Menurut Tingkat Pendidikan dan Jenis Kelamin di Kota Cimahi, Desember 2022 dan Desember 2023 <i>Number of Civil Servants by Educational Level and Sex in Cimahi Municipality, Desember 2022 and Desember 2023</i> .....	45
2.3.3	Jumlah Pegawai Negeri Sipil Menurut Tingkat Kepangkatan dan Jenis Kelamin di Kota Cimahi, Desember 2022 dan Desember 2023 <i>Number of Civil Servants by Hierarchy and Sex in Cimahi Municipality, Desember 2022 and Desember 2023</i> .....	47
2.3.4	Jumlah Pegawai Negeri Sipil Menurut Satuan Perangkat Daerah (SKPD) dan Jenis Kelamin, Desember 2023 <i>Number of Civil Servants in Cimahi Municipality by Regional Work Unit and Sex, 2023</i> .....	49

## 2.4 KEUANGAN PEMERINTAH

### **GOVERNMENT FINANCE**

2.4.1	Realisasi Pendapatan Pemerintah Kota Cimahi Menurut Jenis Pendapatan (Rupiah), 2019–2023 <i>Actual Cimahi Municipal Government Revenues by Kind of Revenues (Rupiahs), 2019–2023</i> .....	51
2.4.2	Realisasi Belanja dan Pembiayaan Pemerintah Kota Cimahi Menurut Jenis Belanja (Rupiah), 2019–2023 <i>Actual Government Expenditures and Financing by Kind of Expenditures in Cimahi Municipality (Rupiahs), 2019–2023</i> .....	54

<b>3.</b>	<b>PENDUDUK DAN KETENAGAKERJAAN/ POPULATION AND EMPLOYMENT</b>	
<b>3.1</b>	<b>PENDUDUK POPULATION</b>	
3.1.1	Penduduk, Laju Pertumbuhan Penduduk, Distribusi Persentase Penduduk, Kepadatan Penduduk, Rasio Jenis Kelamin Penduduk Menurut Kecamatan di Kota Cimahi, 2023 <i>Population, Population Growth Rate, Percentage Distribution of Population, Population Density, and Population Sex Ratio by District in Cimahi Municipality, 2023</i> .....	75
3.1.2	Jumlah Penduduk Menurut Kelompok Umur dan Jenis Kelamin di Kota Cimahi, 2023 <i>Population by Age Groups and Sex in Cimahi Municipality, 2023</i> .....	78
3.1.3	Jumlah Penduduk: Lahir, Mati, Datang dan Pindah Menurut Kecamatan Hasil Registrasi Penduduk, 2023 <i>Population: Birth, Death, Come and Move According to The District Civil Registration, 2023</i> .....	79
3.1.4	Jumlah Kepala Keluarga Menurut Jenis Kelamin Menurut Kecamatan di Kota Cimahi, 2023 <i>Number of Family Heads by Gender per District in Cimahi Municipality, 2023</i> .....	80
3.1.5	Jumlah Penduduk Menurut Kewarganegaraan per Kecamatan Hasil Registrasi di Kota Cimahi, 2023 <i>Total Population by Citizenship per District in Resident Registration Results in Cimahi Municipality, 2023</i> .....	81
3.1.6	Jumlah Kelahiran yang Dilaporkan Menurut Jenis Kelamin Hasil Registrasi Penduduk di Kota Cimahi, 2023 <i>Number of Reported Birth Registration Result According to Gender Population in Cimahi Municipality, 2023</i> .....	82
3.1.7	Jumlah Penduduk Datang yang Dilaporkan Menurut Jenis Kelamin per Kecamatan Hasil Registrasi Penduduk di Kota Cimahi, 2023 <i>Number of Reported Birth Registration Result According to Gender Population in Cimahi Municipality, 2023</i> .....	83

Tabel Table	Halaman Page	
3.1.8	Banyaknya Akta yang Diterbitkan Menurut Jenisnya di Kota Cimahi, 2023 <i>Number Certificate Issued by Type in Cimahi Municipality, 2023</i> .....	84
<b>3.2</b>	<b>KETENAGAKERJAAN</b> <b>EMPLOYMENT</b>	
3.2.1	Jumlah Penduduk Berumur 15 Tahun ke Atas Menurut Jenis Kegiatan Selama Seminggu yang Lalu dan Jenis Kelamin di Kota Cimahi, 2023 <i>Population Aged 15 Years and Over by Type of Activity During the Previous Week and Gender in Cimahi Municipality, 2023</i> .....	85
3.2.2	Penduduk Berumur 15 Tahun ke Atas Menurut Pendidikan Tertinggi yang Ditamatkan dan Jenis Kegiatan Selama Seminggu yang Lalu di Kota Cimahi, 2023 <i>Population 15 Years of Age and Over by Educational Attainment and Type of Activity During the Previous Week in Cimahi Municipality, 2023</i> .....	86
3.2.3	Penduduk Berumur 15 Tahun Ke Atas yang Bekerja Selama Seminggu yang Lalu Menurut Status Pekerjaan Utama dan Jenis Kelamin di Kota Cimahi, 2023 <i>Population 15 Years of Age and Over who Worked During The Previous Week by Main Employment Status and Sex in Cimahi Municipality, 2023</i> .....	88
3.2.4	Jumlah Penduduk Berumur 15 Tahun ke Atas yang Bekerja Selama Seminggu yang Lalu Menurut Lapangan Usaha dan Jenis Kelamin di Kota Cimahi, 2023 <i>Population Aged 15 Years and Over Who Worked During the Previous Week by Business Field and Gender in Cimahi Municipality, 2023</i> .....	89
3.2.5	Pencari Kerja Terdaftar, Lowongan Kerja Terdaftar, dan Penempatan/Pemenuhan Tenaga Kerja Menurut Kecamatan dan Jenis Kelamin, 2023 <i>Number of Registered Job Applicants, Registered Job Vacancies, and Placement of Workers by District and Gender, 2023</i> .....	90

Tabel Table	Halaman Page	
3.2.6	Jumlah Pencari Kerja Terdaftar Menurut Tingkat Pendidikan Tertinggi yang Ditamatkan dan Jenis Kelamin di Kota Cimahi, 2023 <i>Number of Registered Job Applicants by Educational Attainment and Gender in Cimahi Municipality, 2023</i> .....	93
3.2.7	Jumlah Pencari Kerja Terdaftar dan Ditempatkan Menurut Tingkat Pendidikan Tertinggi yang Ditamatkan dan Jenis Kelamin di Kota Cimahi, 2023 <i>Number of Registered and Placed Job Applicants by Educational Attainment and Gender in Cimahi Municipality, 2023</i> .....	94
3.2.8	Besarnya Kebutuhan Hidup Layak (KHL) dan Upah Minimum Regional (UMR) (Rupiah), 2019-2023 <i>The Amount of Living Needs and The Minimum Wage (Rupiah), 2019-2023</i> .....	95
<b>4. SOSIAL DAN KESEJAHTERAAN RAKYAT/SOCIAL AND WELFARE</b>		
<b>4.1 PENDIDIKAN</b>		
<b>EDUCATION</b>		
4.1.1	Jumlah Sekolah, Guru, dan Murid Taman Kanak-Kanak (TK) di Bawah Kementerian Pendidikan, Kebudayaan, Riset, dan Teknologi Menurut Kecamatan di Kota Cimahi, 2021/2022 dan 2022/2023 <i>Number of Schools, Teachers, and Pupils in Kindergarten Under The Ministry of Education, Culture, Research, and Technology by District in Cimahi Municipality, 2021/2022 and 2022/2023</i> .....	134
4.1.2	Jumlah Sekolah, Guru, dan Murid Raudatul Athfal (RA) di Bawah Kementerian Agama Menurut Kecamatan di Kota Cimahi, 2021/2022 dan 2022/2023 <i>Number of Schools, Teachers, and Pupils in Raudatul Athfal (RA) Under The Ministry of Religious Affairs by District in Cimahi Municipality, 2021/2022 and 2022/2023</i> .....	137

4.1.3	<p>Jumlah Sekolah, Guru, dan Murid Sekolah Dasar (SD) di Bawah Kementerian Pendidikan, Kebudayaan, Riset, dan Teknologi Menurut Kecamatan di Kota Cimahi, 2021/2022 dan 2022/2023 <i>Number of Schools, Teachers, and Pupils in Elementary Schools Under The Ministry of Education, Culture, Research, and Technology by District in Cimahi Municipality, 2021/2022 and 2022/2023</i> .....</p>	138
4.1.4	<p>Jumlah Sekolah, Guru, dan Murid Madrasah Ibtidaiyah (MI) di Bawah Kementerian Agama Menurut Kecamatan di Kota Cimahi, 2022/2023 dan 2023/2024 <i>Number of Schools, Teachers, and Pupils in Madrasah Ibtidaiyah (MI) Under The Ministry of Religious Affairs by District in Cimahi Municipality, 2022/2023 and 2023/2024</i>.....</p>	141
4.1.5	<p>Jumlah Sekolah, Guru, dan Murid Sekolah Menengah Pertama (SMP) di Bawah Kementerian Pendidikan, Kebudayaan, Riset, dan Teknologi Menurut Kecamatan di Kota Cimahi, 2022/2023 dan 2023/2024 <i>Number of Schools, Teachers, and Pupils in Junior High Schools Under The Ministry of Education, Culture, Research, and Technology by District in Cimahi Municipality, 2022/2023 and 2023/2024</i> .....</p>	144
4.1.6	<p>Jumlah Sekolah, Guru, dan Murid Madrasah Tsanawiyah (MTs) di Bawah Kementerian Agama Menurut Kecamatan di Kota Cimahi, 2022/2023 dan 2023/2024 <i>Number of Schools, Teachers, and Pupils in Madrasah Tsanawiyah (MTs) Under The Ministry of Religious Affairs by District in Cimahi Municipality, 2022/2023 and 2023/2024</i>.....</p>	147
4.1.7	<p>Jumlah Sekolah, Guru, dan Murid Sekolah Menengah Atas (SMA) di Bawah Kementerian Pendidikan, Kebudayaan, Riset, dan Teknologi Menurut Kecamatan di Kota Cimahi, 2022/2023 dan 2023/2024 <i>Number of Schools, Teachers, and Pupils in Senior High School Under The Ministry of Education, Culture, Research, and Technology by District in Cimahi Municipality, 2022/2023 and 2023/2024</i>.....</p>	150

4.1.8	Jumlah Sekolah, Guru, dan Murid Sekolah Menengah Kejuruan (SMK) di Bawah Kementerian Pendidikan, Kebudayaan, Riset, dan Teknologi Menurut Kecamatan di Kota Cimahi, 2022/2023 dan 2023/2024 <i>Number of Schools, Teachers, and Pupils in Vocational High Schools Under The Ministry of Education, Culture, Research, and Technology by District in Cimahi Municipality, 2022/2023 and 2023/2024</i> .....	153
4.1.9	Jumlah Sekolah, Guru, dan Murid Madrasah Aliyah (MA) di Bawah Kementerian Agama Menurut Kecamatan di Kota Cimahi, 2022/2023 dan 2023/2024 <i>Number of Schools, Teachers, and Pupils in Madrasah Aliyah (MA) Under the Ministry of Religious Affairs by District in Cimahi Municipality, 2022/2023 and 2023/2024</i> .....	156
4.1.10	Jumlah Sekolah, Murid, dan Guru pada Sekolah Luar Biasa (SLB) Menurut Kecamatan di Cimahi, 2022 <i>Number of Schools, Students, and Teachers of Special Education School by Status and District in Cimahi Municipality, 2022</i> .....	159
4.1.11	Angka Partisipasi Sekolah (APS) menurut Kelompok Umur di Kota Cimahi, 2022 dan 2023 <i>School Participation Rate by Age Group in Cimahi Municipality, 2022 and 2023</i> .....	160
4.1.12	Angka Partisipasi Murni (APM) dan Angka Partisipasi Kasar (APK) Menurut Jenjang Pendidikan di Kota Cimahi, 2022 dan 2023 <i>Net Enrollment Rate and Gross Enrollment Ratio by Educational Level in Cimahi Municipality, 2022 and 2023</i> .....	161
4.1.13	Persentase Penduduk Berumur 15 Tahun ke Atas yang Melek Huruf Menurut Kelompok Umur di Kota Cimahi, 2022 dan 2023 <i>Percentage of Literate People Aged 15 Years and Over by Age Group in Cimahi Municipality, 2022 and 2023</i> .....	162
4.1.14	Jumlah Desa <sup>1</sup> /Kelurahan yang Memiliki Fasilitas Sekolah Menurut Kecamatan dan Tingkat Pendidikan di Kota Cimahi, 2019–2021 <i>Number of Villages<sup>1</sup>/Kelurahan Having Educational Facilities by District and Educational Level in Cimahi Municipality, 2019–2021</i> .....	163



## 4.2 KESEHATAN

### HEALTH

4.2.1	Jumlah Desa <sup>1</sup> /Kelurahan Yang Memiliki Sarana Kesehatan Menurut Kecamatan, 2019 – 2021 <i>Number of Villages<sup>1</sup> Having Health Facilities by District, 2019 – 2021 ..</i>	168
4.2.2	Jumlah Tenaga Kesehatan Menurut Kecamatan di Kota Cimahi, 2023 <i>Number of Health Human Resources by District in Cimahi Municipality, 2023 .....</i>	174
4.2.3	Jumlah Rumah Sakit Umum, Rumah Sakit Khusus, dan Puskesmas Menurut Kecamatan di Kota Cimahi, 2022 dan 2023 <i>Number of General Hospital, Specialized Hospital, and Public Health Center by District in Cimahi Municipality, 2022 and 2023 .....</i>	177

## 4.3 AGAMA

### RELIGION

4.3.1	Jumlah Penduduk Menurut Kecamatan dan Agama yang Dianut di Kota Cimahi, 2023 <i>Population by District and Religion in Cimahi Municipality, 2023.....</i>	179
4.3.2	Jumlah Tempat Peribadatan Menurut Kecamatan di Kota Cimahi, 2023 <i>Number of Places of Worship by District in Cimahi Municipality, 2023</i>	180
4.3.3	Jumlah Surat Nikah yang dikeluarkan Menurut Kecamatan di Kota Cimahi, 2019 - 2023 <i>Number of Marriage Certificate issued by District in Cimahi Municipality, 2019 - 2023 .....</i>	181
4.3.4	Banyaknya Perkara Pengadilan Agama Menurut Jenis Perkara di Kota Cimahi, 2023 <i>Number of Cases in Religious Court by Kind of Cases in Cimahi Municipality, 2023 .....</i>	182
4.3.5	Banyaknya Jumlah Perkara Penyebab Cerai Menurut Jenis Penyebab di Kota Cimahi, 2023 <i>Number of Cases Causing Divorce by Types of Causes in Cimahi Municipality, 2023 .....</i>	184

Tabel Table	Halaman Page	
4.3.6	Banyaknya Jemaah Haji Menurut Kecamatan di Kota Cimahi, 2022 <i>Number of Hajj Pilgrims by District in Cimahi Municipality, 2022 .....</i>	185
<b>4.4</b>	<b>KEMISKINAN</b> <b>POVERTY</b>	
4.4.1	Garis Kemiskinan dan Penduduk Miskin di Kota Cimahi, 2016-2023 <i>Poverty Line and Poor People Number in Cimahi Mucipality, 2016- 2023.....</i>	186
4.4.2	Indeks Kedalaman Kemiskinan dan Keparahan Kemiskinan di Kota Cimahi, 2016-2023 <i>Poverty Gap and Poverty Severity Index in Cimahi Mucipality, 2016- 2023 .....</i>	187
<b>4.5</b>	<b>HUKUM DAN KEAMANAN</b> <b>LAW AND SECURITY</b>	
4.5.1	Jumlah Kantor Polisi Menurut Jenjang Kantor Polisi di Kota Cimahi, 2021-2023 <i>Number of Police Stations by Police Station Level in Cimahi Municipality, 2021-2023.....</i>	188
4.5.2	Jumlah Tindak Pidana (JTP) dan Jumlah Penyelesaian Tingkat Pidana (JTP) Menurut Jenis Tindak Pidana dan Bulan di Wilayah Polisi Resort Kota Cimahi, 2023 <i>Number of Criminal Acts and Number of Criminal Settlements by Type of Crime and Months in Cimahi Municipality, 2023 .....</i>	189
<b>4.6</b>	<b>SOSIAL LAINNYA</b> <b>OTHER SOCIAL AFFAIRS</b>	
4.6.1	Jumlah Desa/Kelurahan yang Mengalami Bencana Alam Menurut Kecamatan di Kota Cimahi, 2019 - 2021 <i>Number of Villages/Kelurahan that Had Natural Disaster by District in Cimahi Municipality, 2019 - 2021.....</i>	195
4.6.2	Jumlah Keluarga Penerima Manfaat (KPM) dan Anggaran Bantuan Sosial Pangan, 2023 <i>Number of Beneficiary Family and Food Social, 2023.....</i>	196

Tabel Table	Halaman Page	
4.6.3	Jumlah Keluarga Penerima Program Keluarga Harapan (PKH) dan Kartu Keluarga Sejahtera (KKS) Menurut Kecamatan, 2023 <i>Number of Recipient Families for the Family Hope Program (PKH) and Prosperous Family Card (KKS) According to Sub-Districts, 2023 ....</i>	197
4.6.4	Jumlah Keluarga Penerima Manfaat (KPM) dan Anggaran Bantuan Sosial bersumber dari APBD Kota Cimahi Tahun Anggaran 2023 <i>Number of Beneficiary Family and Budget for Social Safety net from Realized Regional Budget of Cimahi Municipality, 2023.....</i>	198
<b>5.</b>	<b>PERTANIAN, KEHUTANAN, PETERNAKAN, DAN PERIKANAN/ AGRICULTURE, FORESTRY, LIVESTOCK, AND FISHERY</b>	
<b>5.1</b>	<b>TANAMAN PANGAN DAN PALAWIJA CROPS</b>	
5.1.1	Luas Lahan Sawah (Ha) Dirinci Menurut Jenis Pengairan di Kota Cimahi, 2023 <i>Wetland Wide (Ha) Detailed by Kinds of Irrigation in Cimahi Municipality, 2023.....</i>	214
5.1.2	Luas Lahan Pertanian Bukan Sawah (Ha) Dirinci Menurut Jenis Penggunaannya di Kota Cimahi, 2023 <i>Agricultural Land Area Not Paddy Field (Ha) Detailed By Type Usage In Cimahi Municipality, 2023 .....</i>	216
<b>5.2</b>	<b>HORTIKULTURA HORTICULTURE</b>	
5.2.1	Luas Panen Tanaman Sayuran Menurut Kecamatan dan Jenis Tanaman di Kota Cimahi (ha), 2022 dan 2023 <i>Harvested Area of Vegetables by District and Kind of Plant in Cimahi Municipality (ha), 2022 and 2023 .....</i>	218
5.2.2	Produksi Tanaman Sayuran Menurut Kecamatan dan Jenis Tanaman di Kota Cimahi, 2022 dan 2023 <i>Production of Vegetables by District and Kind of Plant in Cimahi Municipality, 2022 and 2023 .....</i>	231

5.2.3	Luas Panen Tanaman Sayuran dan Buah-buahan Semusim Menurut Jenis Tanaman di Kota Cimahi, 2020–2023 <i>Harvested Area of Seasonal Vegetables and Fruits by Kind of Plant in Cimahi Municipality, 2020–2023</i> .....	244
5.2.4	Produksi Tanaman Sayuran dan Buah-buahan Semusim Menurut Jenis Tanaman di Kota Cimahi (kw), 2020–2023 <i>Production of Seasonal Vegetables and Fruits by Kind of Plant in Cimahi Municipality (quintal), 2020–2023</i> .....	246
5.2.5	Luas Panen Tanaman Biofarmaka Menurut Kecamatan dan Jenis Tanaman di Kota Cimahi, 2022 dan 2023 <i>Harvested Area of Medicinal Plants by District and Kind of Plant in Cimahi Municipality, 2022 and 2023</i> .....	248
5.2.6	Produksi Tanaman Biofarmaka Menurut Kecamatan dan Jenis Tanaman di Kota Cimahi, 2022 dan 2023 <i>Production of Medicinal Plants by District and Kind of Plant in Cimahi Municipality, 2022 and 2023</i> .....	254
5.2.7	Luas Panen Tanaman Biofarmaka Menurut Jenis Tanaman di Kota Cimahi (m <sup>2</sup> ), 2020–2023 <i>Harvested Area of Medicinal Plants by Kind of Plant in Cimahi Municipality (m<sup>2</sup>), 2020–2023</i> .....	260
5.2.8	Produksi Tanaman Biofarmaka Menurut Jenis Tanaman di Kota Cimahi (kg), 2020–2023 <i>Production of Medicinal Plants by Kind of Plant in Cimahi Municipality (kg), 2020–2023</i> .....	261
5.2.9	Luas Panen Tanaman Hias Menurut Kecamatan dan Jenis Tanaman di Kota Cimahi (m <sup>2</sup> ), 2022 dan 2023 <i>Harvested Area of Ornamental Plants by District and Kind of Plant in Cimahi Municipality (m<sup>2</sup>), 2022 and 2023</i> .....	262
5.2.10	Produksi Tanaman Hias Menurut Kecamatan dan Jenis Tanaman di Kota Cimahi (tangkai), 2022 dan 2023 <i>Production of Ornamental Plants by District and Kind of Plant in Cimahi Municipality (stalks), 2022 and 2023</i> .....	264
5.2.11	Luas Panen Tanaman Hias Menurut Jenis Tanaman di Kota Cimahi (m <sup>2</sup> ), 2020–2023 <i>Harvested Area of Ornamental Plants by Kind of Plant in Cimahi Municipality (m<sup>2</sup>), 2020–2023</i> .....	266

Tabel Table	Halaman Page	
5.2.12	Produksi Tanaman Hias Menurut Jenis Tanaman di Kota Cimahi (tangkai), 2020–2023 <i>Production of Ornamental Plants by Kind of Plant in Cimahi Municipality (stalks), 2020–2023</i> .....	267
5.2.13	Produksi Buah-buahan Menurut Kecamatan dan Jenis Tanaman di Kota Cimahi (kuintal), 2022 dan 2023 <i>Production of Fruits by District and Kind of Plant in Cimahi Municipality (kuintal), 2022 and 2023</i> .....	268
5.2.14	Produksi Buah-Buahan dan Sayuran Tahunan Menurut Jenis Tanaman di Kota Cimahi (kuintal), 2020–2023 <i>Production of Annual Fruits and Vegetables by Kind of Plant in Cimahi Municipality (quintal), 2020–2023</i> .....	272
<b>5.3 PERKEBUNAN</b>		
<b>ESTATE CROPS</b>		
5.3.1	Luas Areal Tanaman Perkebunan Menurut Kecamatan dan Jenis Tanaman di Kota Cimahi (ha), 2022 dan 2023 <i>Planted Area of Estate Crops by District and Type of Crops in Cimahi Municipality (ha), 2022 and 2023</i> .....	273
5.3.2	Produksi Tanaman Perkebunan Menurut Kecamatan dan Jenis Tanaman di Kota Cimahi (ha), 2022 dan 2023 <i>Planted Area of Estate Crops by District and Type of Crops in Cimahi Municipality (ha), 2022 and 2023</i> .....	277
5.3.3	Luas Areal Tanaman Perkebunan Rakyat Menurut Jenis Tanaman di Kota Cimahi (ha), 2018–2023 <i>Planted Area of Smallholder Estates Crops by Type of Crops in Cimahi Municipality (ha), 2018–2023</i> .....	281
5.3.4	Produksi Perkebunan Rakyat Menurut Jenis Tanaman di Kota Cimahi (ton), 2018–2023 <i>Production of Smallholder Estates Crops by Type of Crops in Cimahi Municipality (ton), 2018–2023</i> .....	282

**5.4 PETERNAKAN**

**LIVESTOCK**

5.4.1	Jumlah Ternak Sapi Potong dan Kerbau Menurut Kecamatan di Kota Cimahi (ekor), 2023 <i>Number of Beef Cattle and Buffalo by District In Cimahi Municipality (tail), 2023.....</i>	283
5.4.2	Jumlah Ternak Sapi Perah dan Kuda di Kota Cimahi (ekor), 2023 <i>Number of Cattle Milch Cow and Horses in Cimahi Municipality (tail), 2023.....</i>	284
5.4.3	Jumlah Ternak Domba dan Kambing Potong Menurut Kecamatan di Kota Cimahi (ekor), 2023 <i>Number of Sheep and Goat by District In Cimahi Municipality (tail), 2023.....</i>	285
5.4.4	Jumlah Ternak Ayam Buras dan Ras Pedaging Di Kota Cimahi (ekor), 2023 <i>Number of Native Chicken and Broiler In Cimahi Municipality (tail), 2023.....</i>	286
5.4.5	Jumlah Ternak Ayam Ras Petelur dan Itik Di Kota Cimahi (ekor), 2023 <i>Number of Laying Chicken and Duck In Cimahi Municipality (tail), 2023.....</i>	287

**5.5 PERIKANAN**

**FISHERY**

5.5.1	Produksi, Nilai Produksi dan Luas Wadah Perikanan Budidaya Menurut Komoditas pada Bidang Usaha Pembesaran di Kota Cimahi, 2023 <i>Production, Production Value and Area of Aquaculture Containers by Commodities of Enlargement in Cimahi Municipality, 2023.....</i>	288
5.5.2	Produksi, Nilai Produksi dan Luas Wadah Perikanan Budidaya Menurut Komoditas pada Bidang Usaha Pembenihan di Kota Cimahi, 2023 <i>Production, Production Value and Area of Aquaculture Containers by Commodities of Hatchery in Cimahi Municipality, 2023.....</i>	289

5.5.3	Produksi, Nilai Produksi dan Luas Wadah Perikanan Budidaya Menurut Komoditas Pada Bidang Usaha Ikan Hias di Kota Cimahi, 2023 <i>Production, Production Value and Area of Aquaculture Containers by Commodities of Decorative Fish in Cimahi Municipality, 2023</i> .....	290
<b>6.</b>	<b>INDUSTRI, PERTAMBANGAN, DAN ENERGI/ INDUSTRY, MINING, AND ENERGY</b>	
<b>6.1</b>	<b>INDUSTRI INDUSTRY</b>	
6.1.1	Banyaknya Perusahaan dan Tenaga Kerja menurut Jenis Perusahaan di Kota Cimahi, 2022-2023 <i>Number of Establishment and Worker by Type of Industry in Cimahi Municipality, 2022-2023</i> .....	298
<b>6.2</b>	<b>ENERGI ENERGY</b>	
6.2.1	Jumlah Daya Listrik yang Disalurkan Dirinci Menurut Jenis Konsumen, 2023 <i>Number of Electricity Power Distributed Detailed by Type of Consumers, 2023</i> .....	300
6.2.2	Jumlah Daya Listrik Yang Disalurkan dan Nilai Penjualan Setiap Bulan Di Kota Cimahi, 2023 <i>Number of of Electricity Distributed and Value Every Month In Cimahi Municipality, 2023</i> .....	301
6.2.3	Jumlah Pelanggan dan Volume Air yang Disalurkan Menurut Kecamatan di Kota Cimahi, 2023 <i>Number of Customers and Volume of Distributed Water by District in Cimahi Municipality, 2023</i> .....	302
6.2.4	Jumlah Air yang Disalurkan (m <sup>3</sup> ) Per Triwulan Dirinci Menurut Jenis Konsumen, 2023 <i>Number of Water Which Connected (m<sup>3</sup>) Per Quarter Detailed by Type of Consumers, 2023</i> .....	303

**7. PARIWISATA/TOURISM**

7.1	Jumlah Rumah Makan/Restoran di Kota Cimahi, 2020–2023 <i>Number of Restaurants in Cimahi Municipality, 2020–2023 .....</i>	311
7.2	Jumlah Tempat Akomodasi dan Kamar Menurut Jenis Akomodasi di Kota Cimahi, 2021 - 2023 <i>Number of Accommodation Place and Room by Type of Accommodation in Cimahi Municipality, 2021 - 2023 .....</i>	312
7.3	Data Potensi Wisata dan Objek Wisata di Kota Cimahi, 2023 <i>Potential tourism data and tourism objects in Cimahi Municipality, 2023.....</i>	313
7.4	Data Benda Cagar Budaya Yang Sudah Dilestarikan di Kota Cimahi <i>Data on Cultural Heritage Objects That Have Been Preserved in Cimahi Municipality .....</i>	314

**8. TRANSPORTASI DAN KOMUNIKASI/  
TRANSPORTATION AND COMMUNICATION**

**8.1 TRANSPORTASI  
TRANSPORTATION**

8.1.1	Panjang Jalan <sup>1</sup> Menurut Tingkat Kewenangan Pemerintahan di Kota Cimahi (m), 2023 <i>Length of Roads<sup>1</sup> by Level of Government Authority in Cimahi Municipality (m), 2023 .....</i>	322
8.1.2	Panjang Jalan Menurut Jenis Permukaan Jalan di Kota Cimahi (m), 2023 <i>Length of Roads by Type of Road Surface in Cimahi Municipality (m), 2023.....</i>	323
8.1.3	Panjang Jalan Menurut Kondisi Jalan di Kota Cimahi (m), 2023 <i>Length of Roads by Condition of Roads in Cimahi Municipality (m), 2023.....</i>	324
8.1.4	Panjang Jalan Menurut Kecamatan di Kota Cimahi (m), 2023 <i>Length of Roads according to subdistrict in Cimahi Municipality (m), 2023.....</i>	325



Tabel Table	Halaman Page	
8.1.5	Panjang Jalan Menurut Kondisi dan Kecamatan di Kota Cimahi (m), 2023 <i>Length of Roads according to road condition and subdistrict in Cimahi Municipality (m), 2023</i> .....	326
8.1.6	Jumlah Kendaraan yang Diuji di Kota Cimahi, 2023 <i>The Number of Vehicle Tested in Cimahi Municipality, 2023</i> .....	327
8.1.7	Realisasi Banyaknya Karcis Terjual Dan Pendapatan dari PT. KAI Kota Cimahi, 2022 - 2023 <i>The Number of Tickets Sold realization And income from Cimahi Municipality PT.KAI, 2022 - 2023</i> .....	328
8.1.8	Realisasi Volume Lalu Lintas Gerbang Tol Baros 1 dan Baros 2 Kota Cimahi, 2023 <i>Realization of Traffic Volume of Baros 1 and Baros 2 Toll Gates from Cimahi Municipality, 2023</i> .....	329
<b>8.2</b>	<b>KOMUNIKASI</b>	
	<b>COMMUNICATION</b>	
8.2.1	Jumlah Kantor Pos dan Agen Pos Menurut Kecamatan di Kota Cimahi, 2023 <i>Number of Post Offices and Post Agent by District in Cimahi Municipality, 2023</i> .....	330
<b>9.</b>	<b>PERBANKAN, KOPERASI, DAN HARGA- HARGA/BANKING, COOPERATIVE, AND PRICES</b>	
9.1	Jumlah Kantor Bank Menurut Kelompok Bank di Kota Cimahi, 2022–2023 <i>Number of Bank Offices by Bank Group in Cimahi Municipality, 2022 - 2023</i> .....	336
9.2	Jumlah Kantor Bank Perkreditan Rakyat Menurut Kelompok Bank di Kota Cimahi, 2022–2023 <i>Number of Bank Offices by Bank Group in Cimahi Municipality, 2022 - 2023</i> .....	337

9.3	Total Posisi Pinjaman Rupiah dan Valuta Asing Bank Umum Menurut Lapangan Usaha di Kota Cimahi Per Bulan (Rupiah), 2023 <i>Total Position of Commercial Banks Rupiah and Foreign Exchange Loans by Business Field in Cimahi Municipality Per Month (Rupiah), 2023</i> .....	338
9.4	Jumlah Pinjaman Rupiah Bank Umum Berdasarkan Penggunaan (KMK/KI/KK) di Kota Cimahi , 2023 <i>Amount of Commercial Bank Loans Based on Usage (KMK / KI / KK) in Cimahi Municipality , 2023</i> .....	344
9.5	Jumlah Pinjaman Rupiah Bank Umum Berdasarkan Skala Bisnis (UMKN/Non UMUM) Di Kota Cimahi , 2023 <i>Commercial Bank Loan Amount Based on Business Scale (UMKN / Non-GENERAL) In Cimahi Municipality , 2023</i> .....	345
9.6	Posisi Pinjaman Rupiah Bank Umum pada UMKM Menurut Lapangan Usaha di Kota Cimahi, 2023 <i>Position of Commercial Bank Rupiah Loans to MSMEs by Business Field In Cimahi Municipality, 2023</i> .....	346
9.7	Jumlah Koperasi Menurut Jenis Koperasi di Kota Cimahi, 2023 <i>Number of Cooperative by Type of Cooperative in Cimahi Municipality, 2023</i> .....	352
<b>10.</b>	<b>PENGELUARAN PENDUDUK/POPULATION EXPENDITURE</b>	
10.1	Rata-rata Pengeluaran per Kapita Sebulan Menurut Kelompok Komoditas di Kota Cimahi (rupiah), 2022 dan 2023 <i>Monthly Average Expenditure per Capita by Commodity Group in Cimahi Municipality (rupiahs), 2022 and 2023</i> .....	360
10.2	Persentase Pengeluaran per Kapita Sebulan Menurut Kelompok Komoditas di Kota Cimahi, 2022 dan 2023 <i>Percentage of Monthly Expenditure per Capita by Commodity Group in Cimahi Municipality, 2022 and 2023</i> .....	361
10.3	Persentase Penduduk Menurut Golongan Pengeluaran Per Kapita Sebulan di Kota Cimahi, 2023 <i>Percentage of Population by Class of Monthly Expenditure per Capita in Cimahi Municipality, 2023</i> .....	362

**11. PERDAGANGAN/TRADE**

11.1	Jumlah Sarana Perdagangan Menurut Jenisnya di Kota Cimahi, 2020–2023 <i>Average Expenditure Per Number of Trading Facilities by Type of Facility in Cimahi Municipality, 2020–2023</i> .....	368
11.2	Jumlah Pasar, Kios Pasar, lapak dan Pedagang Menurut Kecamatan di Kota Cimahi, 2023 <i>Number of Traditional Market, Market Stalls, Stall, and Traders by District in Cimahi Municipality, 2023</i> .....	369
<b>12. SISTEM NERACA REGIONAL/SYSTEM OF REGIONAL ACCOUNTS</b>		
12.1.	Produk Domestik Regional Bruto Atas Dasar Harga Berlaku Menurut Lapangan Usaha di Kota Cimahi (miliar rupiah), 2019–2023** <i>Gross Regional Domestic Product at Current Market Prices by Industry in Cimahi Municipality (billion rupiahs), 2019–2023**</i> .....	382
12.2	Produk Domestik Regional Bruto Atas Dasar Harga Konstan 2010 Menurut Lapangan Usaha di Kota Cimahi (miliar rupiah), 2019–2023** <i>Gross Regional Domestic Product at 2010 Constant Market Prices by Industry in Cimahi Municipality (billion rupiahs), 2019–2023**</i> .....	384
12.3	Distribusi Persentase Produk Domestik Regional Bruto Atas Dasar Harga Berlaku Menurut Lapangan Usaha di Kota Cimahi (persen), 2019–2023** <i>Percentage Distribution of Gross Regional Domestic Product at Current Market Prices by Industry in Cimahi Municipality (percent), 2019–2023**</i> .....	386
12.4	Laju Pertumbuhan Produk Domestik Regional Bruto Atas Dasar Harga Konstan 2010 Menurut Lapangan Usaha di Kota Cimahi (persen), 2019–2023** <i>Growth Rate of Gross Regional Domestic Product at 2010 Constant Market Prices by Industry in Cimahi Municipality (percent), 2019–2023**</i> .....	388

12.5	Produk Domestik Regional Bruto Atas Dasar Harga Berlaku Menurut Jenis Pengeluaran di Kota Cimahi (miliar rupiah), 2019–2023** <i>Gross Regional Domestic Product at Current Market Prices by Type of Expenditure in Cimahi Municipality (billion rupiahs), 2019–2023**</i> .....	390
12.6	Produk Domestik Regional Bruto Atas Dasar Harga Konstan 2010 Menurut Jenis Pengeluaran di Kota Cimahi (miliar rupiah), 2019–2023** <i>Gross Regional Domestic Product at 2010 Constant Market Prices by Type of Expenditure in Cimahi Municipality (billion rupiahs), 2019–2023**</i> .....	391
12.7	Distribusi Persentase Produk Domestik Regional Bruto Atas Dasar Harga Berlaku Menurut Pengeluaran di Kota Cimahi (persen), 2019 - 2023** <i>Percentage Distribution of Gross Regional Domestic Product at Current Market Prices by Expenditure in Cimahi Municipality (percent), 2019–2023**</i> .....	392
12.8	Laju Pertumbuhan Produk Domestik Regional Bruto Atas Dasar Harga Konstan 2010 Menurut Pengeluaran di Kota Cimahi (persen), 2019 - 2023** <i>Growth rate of Gross Regional Domestic Product at 2010 Constant Market Prices by Expenditure in Cimahi Municipality (percent), 2019–2023**</i> .....	393
<b>13.</b>	<b>PERBANDINGAN ANTAR KABUPATEN/ KOTA/ REGENCY/MUNICIPAL COMPARISON</b>	
13.1	Jumlah Penduduk Menurut Kabupaten/Kota Provinsi Jawa Barat (ribu), 2020–2024 <i>Population by Regency/Municipality in Jawa Barat Province (thousand), 2020–2024</i> .....	400
13.2	Laju Pertumbuhan Produk Domestik Regional Bruto Atas Dasar Harga Konstan 2010 Menurut Kabupaten/ Kota di Provinsi Jawa Barat (persen), 2020–2023** <i>Rate of Growth of Gross Regional Domestic Products at 2010 Constant Market Prices by Regency/Municipality in Jawa Barat Province (percent), 2020–2023**</i> .....	402

13.3	Jumlah Penduduk Miskin Menurut Kabupaten/ Kota di Provinsi Jawa Barat (ribu), 2019–2023 <i>Number of Poor Population by Regency/Municipality in Jawa Barat Province (thousand), 2019–2023</i> .....	404
13.4	Indeks Pembangunan Manusia Menurut Kabupaten/ Kota di Provinsi Jawa Barat, 2020–2023 <i>Human Development Index by Regency/Municipality in Jawa Barat Province, 2020–2023</i> .....	406
13.5	Tingkat Pengangguran Terbuka (TPT) dan Tingkat Partisipasi Angkatan Kerja (TPAK) Menurut Kabupaten/Kota, 2021-2023 <i>Unemployment Rate (UR) and Labor Force Participation Rate (LFPR) by Regency/ Municipality, 2021- 2023</i> .....	408



## DAFTAR GAMBAR/LIST OF FIGURES

Gambar Figure		Halaman Page
1.1	Luas <sup>1,2</sup> Daerah menurut Kecamatan (%), 2023 <i>Area of District (%), 2023</i> .....	10
1.2	Jumlah Bidang Hak Guna Bangunan yang Sudah Terdaftar di Kantor Pertanahan Kota Cimahi Sampai Dengan Tahun 2023 <i>Number of Building Use Rights Areas That Have Been Registered at the Land Office of Cimahi Municipality Until 2023</i> .....	11
2.1	Jumlah Rukun Warga dan Rukun Tetangga Menurut Kecamatan di Kota Cimahi, 2023 <i>Number of Community Groups and Neighbourhood Groups by District in Cimahi Municipality, 2023</i> .....	32
2.2	Jumlah Pegawai Negeri Sipil Menurut Tingkat Pendidikan dan Jenis Kelamin di Kota Cimahi, Desember 2023 <i>Number of Civil Servants by Educational Level and Sex in Cimahi Municipality, Desember 2023</i> .....	33
3.1	Jumlah Kepala Keluarga Menurut Kecamatan di Kota Cimahi, 2023 <i>Number of Family Heads by District in Cimahi Municipality, 2023</i> .....	73
3.2	Jumlah Penduduk Menurut Kecamatan di Kota Cimahi, 2023 <i>Number of Population by District in Cimahi Municipality, 2023</i> .....	74
4.1	Jumlah Rumah Sakit Umum, Rumah Sakit Khusus, dan Puskesmas di Kota Cimahi, 2023 <i>Number of General Hospital, Specialized Hospital, and Public Health Center by District in Cimahi Municipality, 2023</i> .....	132
4.2	Garis Kemiskinan di Kota Cimahi, 2016 - 2023 <i>Poverty Line in Cimahi Municipality, 2016 - 2023</i> .....	133
5.1	Produksi Tanaman Sayuran Menurut Kecamatan dan Jenis Tanaman di Kota Cimahi, 2023 <i>Production of Vegetables by District and Kind of Plant in Cimahi Municipality, 2023</i> .....	212

5.2	Produksi Buah–Buahan dan Sayuran Tahunan Menurut Jenis Tanaman di Kota Cimahi, 2023 <i>Production of Annual Fruits and Vegetables by Kind of Plant in Cimahi Municipality, 2023</i> .....	213
6.1	Jumlah Daya Listrik Yang Disalurkan Setiap Bulan di Kota Cimahi, 2023 <i>Number of Electricity Distributed Every Month in Cimahi Municipality, 2023</i> .....	297
7.1	Jumlah Rumah Makan/Restoran di Kota Cimahi, 2020-2023 <i>Number of Restaurants in Cimahi Municipality, 2020 -2023</i> .....	309
7.2	Jumlah Kamar Berdasarkan Jenis Akomodasi di Kota Cimahi, 2023 <i>Number of Rooms by Accomodation Types in Cimahi Municipality, 2023</i> .....	310
8.1	Persentase Panjang Jalan Menurut Kondisi Jalan di Kota Cimahi, 2023 <i>Percentage Length of Roads by Condition of Roads in Cimahi Municipality, 2023</i> .....	320
8.2	Panjang Jalan Menurut Kecamatan di Kota Cimahi, 2023 <i>Length of Roads by subdistrict in Cimahi Municipality, 2023</i> .....	321
9.1	Jumlah Kantor Bank Menurut Kelompok Bank di Kota Cimahi, 2023 <i>Number of Bank Offices by Bank Group in Cimahi Municipality, 2023</i> ...	335
10.1	Persentase Konsumsi Makanan dan Non Makanan Penduduk Kota Cimahi, 2023 <i>Percentage of Food and Non Food Consumption in Cimahi Municipality, 2023</i> .....	359
11.1	Jumlah Pasar Menurut Kecamatan di Kota Cimahi, 2023 <i>Number of Traditional Market by District in Cimahi Municipality, 2023</i>	367
12.1	Laju Pertumbuhan Produk Domestik Regional Bruto Atas Dasar Harga Konstan 2010 Menurut Lapangan Usaha di Kota Cimahi (Persen), 2023** <i>Growth Rate of Gross Regional Domestic Product at 2010 Constant Market Prices by Industry in Cimahi Municipality (percent), 2023**</i> .....	381
13.1	Indeks Pembangunan Manusia di Kota Cimahi, 2022–2023 <i>Human Development Index in Cimahi Municipality, 2022–2023</i> .....	399



## PENJELASAN UMUM/EXPLANATORY NOTES

Tanda-tanda, satuan-satuan, dan lain-lainnya yang digunakan dalam publikasi ini adalah sebagai berikut:

*Symbols, measurement units, and acronyms which are used in this publication, are as follows:*

### 1. TANDA-TANDA/SYMBOLS

Data tidak tersedia/ <i>Data not available</i> .....	: ...
Tidak ada atau nol / <i>Null or zero</i> .....	: -
Data dapat diabaikan/ <i>Data negligible</i> .....	: ~0
Tanda decimal/ <i>Decimal point</i> .....	: ,
Data tidak dapat ditampilkan/ <i>Not applicable</i> .....	: NA
Angka estimasi/ <i>Estimated figures</i> .....	: e
Angka diperbaiki/ <i>Revised figures</i> .....	: r
Angka sementara/ <i>Preliminary figures</i> .....	: *
Angka sangat sementara/ <i>Very preliminary figures</i> .....	: **
Angka sangat sangat sementara/ <i>Very very preliminary figures</i> .....	: ***

### 2. SATUAN/UNITS

barel/ <i>barrel</i> .....	: 158,99 liter/ <i>litres</i> = 1/6,2898 m <sup>3</sup>
hektare (ha)/ <i>hectare (ha)</i> .....	: 10.000 m <sup>2</sup>
kilometer (km)/ <i>kilometres (km)</i> .....	: 1.000 meter/ <i>meters (m)</i>
knot/ <i>knot</i> .....	: 1,8523 km/jam ( <i>km/hour</i> )
kuintal/ <i>quintal</i> .....	: 100 kg
KWh .....	: 1.000 Watt hour
MWh .....	: 1.000 KWh
liter (untuk beras)/ <i>litre (for rice)</i> .....	: 0,80 kg
MMSCF .....	: 1/35,3 m <sup>3</sup>
metrik ton (m.ton)/ <i>metric ton (m. ton)</i> .....	: 0,98421 long ton = 1.000 kg
ons/ <i>ounce</i> .....	: 28,31 gram/ <i>grams</i>
ton .....	: 1.000 kg

Satuan lain: buah, dus, butir, helai/lembar, kaleng, batang, pulsa, ton kilometer (ton-km), jam, menit, persen (%).

*Other units: unit, pack, pieces, sheet, tin, pulse, ton-kilometres(ton-km), hour, minute, percent (%).*

Perbedaan angka di belakang koma disebabkan oleh pembulatan angka.

*The difference in decimal numbers is caused by rounding.*



## DAFTAR SINGKATAN/ LIST OF ABBREVIATIONS

SI	: Stasiun Iklim
SIMPK	: Stasiun Meteorologi Pertanian Khusus
t.t	: Tempat tidur
BCG	: Bacillus Calmette Guerin
DPT	: Difteri, Pertusis, Tetanus
TT	: Tetanus Toxoid
IOT	: Industri Obat Tradisional/ <i>Traditional Medicine Industry</i>
IKOT	: Industri Kecil Obat Tradisional/ <i>Traditional Medicine Small</i>
Alkes	: Alat kesehatan/ <i>Health Kits</i>
PKRT	: Perbekalan Kesehatan Rumah tangga/ <i>Household Health Logistics</i>
Kompl	: Komplemen/ <i>Complement</i>
IRTP	: Industri Pangan Produksi Rumah Tangga/ <i>Foods Home Industry</i>
PBF	: Pedagang Besar Farmasi/ <i>Pharmacy Whole-seller</i>
GFK	: Gudang Farmasi Kab/Kota/Regency/ <i>Municipality Pharmacy Warehouse</i>
RB	: Rumah Bersalin/ <i>Delivery House</i>
Pustu	: Puskesmas pembantu/ <i>Auxiliary Public Health Center</i>
BP	: Balai Pengobatan/ <i>Polyclinic</i>
TPS	: Tempat Pembuangan Sementara / <i>landfill</i>
Jamkesmas	: Jaminan kesehatan masyarakat miskin/ <i>Poor public health insurance</i>
PJKMU	: Program Jaminan Kesehatan Masyarakat Umum
SIUP	: Surat Ijin Usaha Perdagangan/ <i>Trading Permission Letter</i>
TDP	: Tanda Daftar Perusahaan/ <i>Company Registration Identity</i>
API	: Angka Pengenal Importir/ <i>Importer's Identity Number</i>



## Statistik Kunci, 2021–2023

### Key Statistics, 2021–2023

Rincian/Description	Satuan/Unit	2021	2022	2023
(1)	(2)	(3)	(4)	(5)
<b>SOSIAL/SOCIAL</b>				
Penduduk <sup>1</sup> /Population <sup>1</sup>	jiwa/people	574.453	582.646	590.782
Laju Pertumbuhan Penduduk <sup>1</sup> /Population Growth <sup>1</sup>	%	1,46	1,43	1,40
Angka Harapan Hidup <sup>2-e</sup> /Life Expectancy Rate <sup>2</sup>	tahun/years	74,73	74,99	75,27
Angka Melek Huruf Usia 15+/Literacy Rate Aged 15+	%	99,73	99,84	99,64
Tingkat Partisipasi Angkatan Kerja -TPAK <sup>3</sup> Labour Force Participation Rate-LFPR <sup>3</sup>	%	61,79	67,22	68,43
Tingkat Pengangguran Terbuka-TPT <sup>3</sup> Unemployment Rate-UR <sup>3</sup>	%	13,07	10,77	10,52
Penduduk Miskin <sup>4</sup> /Poor People <sup>4</sup>	ribu jiwa/ thousand people	32,5	31,2	28,6
Persentase Penduduk Miskin <sup>4</sup> Percentage of Poor People <sup>4</sup>	%	5,35	5,11	4,66
Indeks Pembangunan Manusia-IPM <sup>5</sup> Human Development Index <sup>4</sup>	–	78,31	79,01	79,69
<b>EKONOMI/ECONOMIC</b>				
Produk Domestik Regional Bruto (PDRB) Harga Berlaku <sup>6</sup> Gross Regional Domestic Bruto (GRDP) at Current Price <sup>6</sup>	triliun rupiah/ trillion rupiahs	34,24 <sup>*</sup>	37,54 <sup>*</sup>	40,50 <sup>**</sup>
Laju Pertumbuhan Ekonomi <sup>7</sup> /Economic Growth <sup>7</sup>	%	4,19 <sup>*</sup>	5,92 <sup>*</sup>	5,19 <sup>**</sup>
PDRB Per Kapita Harga Berlaku <sup>6,8</sup> Per Capita of GRDP at Current Price <sup>6,8</sup>	juta rupiah/ million rupiahs	59,61 <sup>*</sup>	64,43 <sup>*</sup>	68,55 <sup>**</sup>

Catatan/Notes: <sup>1</sup> Proyeksi Penduduk Kabupaten/Kota di Provinsi Jawa Barat 2020–2035/Regency/Municipality Population Projections in Jawa Barat Province 2020–2035

<sup>2</sup> Sumber data umur harapan hidup saat lahir menggunakan hasil Long Form SP2020 (SP2020-LF)/The data source for life expectancy at birth uses the results of the Long Form SP2020 (SP2020-LF)

<sup>3</sup> Kondisi Agustus/Condition at August

<sup>4</sup> Kondisi Maret/Condition at March

<sup>5</sup> IPM menggunakan metode baru. Nilai IPM metode baru hanya tersedia dari tahun 2020/IPM uses a new method. The HDI value for the new method is only available from 2020

<sup>6</sup> Mulai tahun 2010 mengadopsi System of National Account 2008 (SNA 2008)/Since 2010 is in line with System of National Account 2008 (SNA 2008)

<sup>7</sup> Menggunakan tahun dasar 2010 (2010=100)/Using 2010 base year (2010=100)

<sup>8</sup> Menggunakan Proyeksi Penduduk Kabupaten/Kota di Provinsi Jawa Barat/Using Regency/Municipality Population Projections in Jawa Barat Province



# BAB 1

## GEOGRAFI DAN IKLIM GEOGRAPHY AND CLIMATE

**Jumlah Hak Guna Bangunan yang Sudah Terdaftar di Kantor  
Pertahanan Kota Cimahi Sampai Dengan Tahun 2023**  
*Number of Building Use Rights That Have Been Registered at the Cimahi Municipality  
Defense Office Until 2023*

**Jumlah Hak Guna Bangunan**  
*Number of Building Use Rights*

**4.384**

**Luas Hak Guna Bangunan**  
*Area of Building Use Rights*

**3.210.449**



**Hak guna bangunan adalah hak untuk mendirikan dan mempunyai  
bangunan-bangunan atas tanah yang bukan miliknya sendiri dengan  
jangka waktu tertentu.**

*Right to use building is the right to build and own buildings on land that is not his own for a  
certain period of time.*





**PENJELASAN TEKNIS****TECHNICAL NOTES**

- |  |  |
|--|--|
| <p>1. Kota Cimahi secara geografis terletak diantara <math>107^{\circ}30'30'' - 107^{\circ}34'30''</math> BT dan <math>6^{\circ}50'00'' - 6^{\circ}56'00''</math> Lintang Selatan</p>  | <p>1. <i>Geographically, Cimahi Municipality lies between <math>107^{\circ}30'30'' - 107^{\circ}34'30''</math> East Latitude and <math>6^{\circ}50'00'' - 6^{\circ}56'00''</math> south latitude.</i></p>  |
| <p>2. Luas wilayah Kota Cimahi yang sebesar 42,43 Km<sup>2</sup>.</p>  | <p>2. <i>The total area Cimahi Municipality 42,43 Km<sup>2</sup>.</i></p>  |
| <p>3. Menurut UU No. 9 Tahun 2001 dengan batas-batas wilayahnya:</p> <ul style="list-style-type: none"> <li>- Sebelah Utara<br/>Kecamatan Parongpong, Kecamatan Cisarua, dan Kecamatan Ngamprah Kabupaten Bandung Barat</li> <li>- Sebelah Timur<br/>Kecamatan Sukasari, Kecamatan Sukajadi, Kecamatan Cicendo dan Kecamatan Andir Kota Bandung</li> <li>- Sebelah Selatan<br/>Kecamatan Margaasih Kabupaten Bandung, Kecamatan Batujajar Kabupaten Bandung Barat, dan Kecamatan Bandung Kulon Kota Bandung</li> <li>- Sebelah Barat<br/>Kecamatan Padalarang, Kecamatan Batujajar dan Kecamatan Ngamprah Kabupaten Bandung Barat</li> </ul> | <p>3. <i>According to Law no. 9 year on 2001 it is bounded:</i></p> <ul style="list-style-type: none"> <li>- <i>On the north<br/>District Parongpong, District Cisarua, and District Ngamprah Regency of west Bandung</i></li> <li>- <i>On the east<br/>District Sukasari, District Sukajadi, District Cicendo and District Andir Municipality of Bandung</i></li> <li>- <i>On the south<br/>District Margaasih Regency of Bandung, District Batujajar Regency of west Bandung, and District Bandung Kulon Municipality of Bandung</i></li> <li>- <i>On the west<br/>District Padalarang, District Batujajar and District Ngamprah of west Bandung Regency.</i></li> </ul> |
| <p>4. Kota Cimahi termasuk ke dalam wilayah Provinsi Jawa Barat dan meliputi 3 kecamatan yang terdiri dari 15 kelurahan, yaitu</p> <ul style="list-style-type: none"> <li>- Kecamatan Cimahi Utara terdiri dari 4 Kelurahan: Pasirkaliki</li> </ul>  | <p>4. <i>Cimahi Municipality included in the region of West Java Province, and covering 3 districts consisting of 15 subdistricts, namely:</i></p> <ul style="list-style-type: none"> <li>- <i>District North Cimahi Sub consists of 4 subdistricts,</i></li> </ul>  |

- Kecamatan Cimahi Tengah terdiri dari 6 Kelurahan
  - Kecamatan Cimahi Selatan terdiri dari 5 Kelurahan.
- *District Central Cimahi consists of 6 subdistricts*
  - *District South Cimahi consisted of 5 subdistricts*
5. Secara geografis wilayah ini merupakan lembah cekungan yang melandai ke arah selatan, dengan ketinggian di bagian utara  $\pm 1,040$  meter dpl (Kelurahan Cipageran Kecamatan Cimahi Utara), yang merupakan lereng Gunung Burangrang dan Gunung Tangkuban Perahu serta ketinggian di bagian selatan sekitar  $\pm 685$  meter dpl (Kelurahan Melong Kecamatan Cimahi Selatan) yang mengarah ke Sungai Citarum.
 

*5. Geographically, this area is a sloping valley basin to the south, with a height in the north  $\pm 1.040$  meters above sea level (Village of Cipageran District North Cimahi), which is the slope of Mount Burangrang and Mount Tangkuban Perahu and altitude in the south of about  $\pm 685$  meters above sea level (Village of Melong District South Cimahi ), which leads to the Citarum River.*
  6. Sungai yang melalui Kota Cimahi adalah Sungai Cimahi, dengan anak sungainya ada lima yaitu Kali Cibodas, Ciputri, Cimindi, Cibeureum dan Kali Cisangkan, sementara itu mata air yang terdapat di Kota Cimahi adalah mata air Cikuda dan mata air Cisintok.
 

*6. River through Cimahi Municipality is Cimahi River, with its tributaries there are five that River Cibodas, Ciputri, Cimindi, Cibeureum and Rivei Cisangkan, while the springs contained in Cimahi Municipality is Cikuda springs and spring Cisintok.*
  7. Badan Pusat Statistik (BPS) telah melakukan pendataan Potensi Desa (Podes) sejak tahun 1980. Sejak saat itu, Podes dilaksanakan secara rutin sebanyak tiga kali dalam kurun waktu sepuluh tahun untuk mendukung kegiatan Sensus Penduduk, Sensus Pertanian, ataupun Sensus Ekonomi. Sejak tahun 2019, BPS melakukan pemutakhiran pendataan Podes setiap tahun,
 

*7. BPS-Statistics Indonesia has been collecting village potential data (Podes) since 1980. Podes has been regularly implemented 3 (three) times within ten years to support the activities of the Population Census, Agriculture Census, or Economic Census. Since 2019, BPS-Statistics Indonesia has updated Podes every year, but not all questions in 3 yearly Podes are in Updating Podes questionnaire. Thus, important facts related to the availability of infrastructure and the potential possessed by each*

namun tidak semua pertanyaan dalam Podes Besar (Podes 3 tahunan) terdapat di kuesioner Pemutakhiran Potensi Desa. Dengan demikian, fakta penting terkait ketersediaan infrastruktur dan potensi yang dimiliki oleh setiap wilayah dapat dipantau perkembangannya secara berkala dan terus menerus.

8. Sejak tahun 2008, pendataan Podes mengalami perubahan dengan adanya penambahan kuesioner suplemen kecamatan dan kabupaten/kota. Penambahan kuesioner tersebut bertujuan untuk meningkatkan manfaat data Podes bagi para konsumen data dan pemerintah daerah dalam perencanaan pembangunan wilayah.
  9. Data Podes merupakan satu-satunya sumber data kewilayahan yang muatannya beragam dan memberi gambaran tentang situasi pembangunan suatu wilayah (regional). Ini berbeda dengan data dari hasil pendekatan rumah tangga yang lebih menekankan pada dimensi aktivitas sektoral. Keduanya sama penting dan menjadi kekayaan BPS.
  10. Pencacahan Podes dilakukan secara sensus terhadap seluruh wilayah administrasi pemerintahan terendah setingkat desa (yaitu desa, kelurahan, nagari, Unit Permukiman Transmigrasi (UPT) yang masih dibina oleh
8. *Since 2008, Podes data collecting has been changed especially in providing additional information from subdistrict and regency/municipality, using separate questionnaires. The goal of these changes is to provide more benefits for data users and local government in regional development planning.*
  9. *Podes data is the only spatial data source consisting of various information and provides a picture of development progress in a region. The Podes data are different from data resulting from household surveys focusing on the dimension of sectoral activities. Both kind of data are important and become the trademark of BPS-Statistics Indonesia on the data richness aspect.*
  10. *Podes enumeration is implemented as a census of the lowest governmental administrative region equivalent to village (i.e. village, kelurahan, nagari, and Transmigration Settlement Unit*

*region can be monitored regularly and continually.*

kementerian terkait).

9. Pengumpulan data Podes dilakukan melalui wawancara langsung oleh petugas terlatih dengan narasumber yang relevan. Petugas adalah aparaturnya ataupun mitra kerja BPS Kabupaten/Kota, sementara narasumber adalah kepala desa/lurah atau narasumber lain yang memiliki pengetahuan terhadap wilayah target pencacahan.

*fostered by the relevant ministry).*

11. *Data collection of Podes was carried out through direct interviews by trained personnel with relevant respondents. The interviewers are BPS Regency/City personnel or partners. Meanwhile, the selected respondents are the village head/lurah or other respondents who have the knowledge towards the target area of enumeration.*

<https://cimahikota.bps.go.id>

**ULASAN**

Kota Cimahi terletak pada posisi antara 6 50' 00" – 6 56' 00" Lintang Selatan dan 107° 30' 30" – 107° 34' 30" Bujur Timur. Luas wilayah Kota Cimahi adalah 42,43 km<sup>2</sup>. Tahun 2023 wilayah administrasi Kota Cimahi terdiri dari 3 kecamatan dan 15 kelurahan. Adapun kecamatan terluas di Kota Cimahi adalah Kecamatan Cimahi Selatan dengan luas wilayah 17,41 km<sup>2</sup>.

Wilayah Kota Cimahi bagian utara dengan Kecamatan Parongpong, Kecamatan Cisarua, dan Kecamatan Ngamprah Kabupaten Bandung Barat. Bagian selatan berbatasan dengan Kecamatan Margaasih Kabupaten Bandung, Kecamatan Batujajar Kabupaten Bandung Barat, dan Kecamatan Bandung Kulon Kota Bandung. Bagian barat berbatasan dengan Kecamatan Padalarang, Kecamatan Batujajar, dan Kecamatan Ngamprah Kabupaten Bandung Barat. Sedangkan bagian timur berbatasan dengan Kecamatan Sukasari, Kecamatan Sukajadi, Kecamatan Cicendo, dan Kecamatan Andir Kota Bandung.

Pada tahun 2023, hujan relatif terjadi sepanjang tahun dengan intensitas yang berbeda-beda setiap bulannya. Curah hujan tertinggi terjadi pada bulan November yaitu sebesar 344,8 mm. Sementara curah hujan terendah terjadi pada bulan Sptember dimana curah hujan hanya mencapai 16,8 mm.

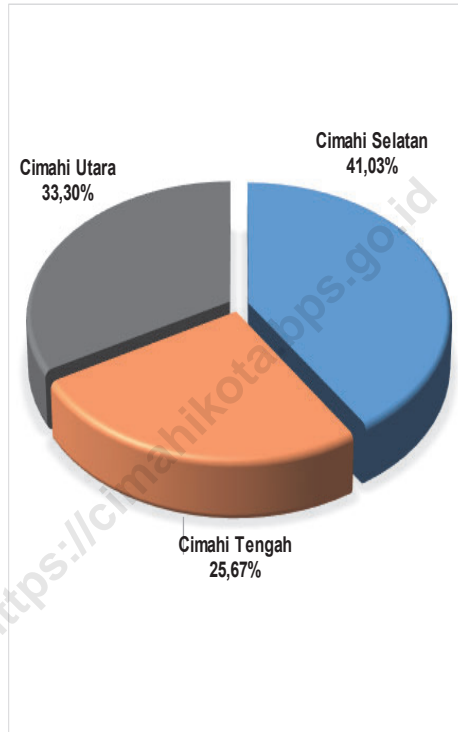
**DESCRIPTION**

*Cimahi Municipality is located in the intermediate position 6 50' 00" – 6 56' 00" south latitude and 107° 30' 30" – 107° 34' 30" east longitude. The total area of Cimahi Municipality is 42,43 km<sup>2</sup>. In 2023, the adminstrative area of Cimahi Municipality consists of 3 districts and 15 subdistricts. The largest district area in Cimahi Municipality is Cimahi Selatan District with an area of 17,41 km<sup>2</sup>.*

*Territorial Boundaries of Cimahi Municipality in the northern area bordered by Parongpong, Cisarua, and Ngamprah District Bandung Barat Regency. Southern area border by Margaasih District Bandung Regency, Batujajar District Bandung Barat Regency, dan Bandung Kulon District Bandung Municipality. Western area border by Padalarang, Batujajar, and Ngamprah District Bandung Barat Regency. While eastern area bordered by Sukasari, Sukajadi, and Andir District Bandung Municipality.*

*By 2023, the rain occurred relatively throughout the year with varying intensity each month. The highest rainfall occurred in November, which amounted to 344,8 mm. While the lowest rainfall in September where rainfall only reached 16,88 mm.*

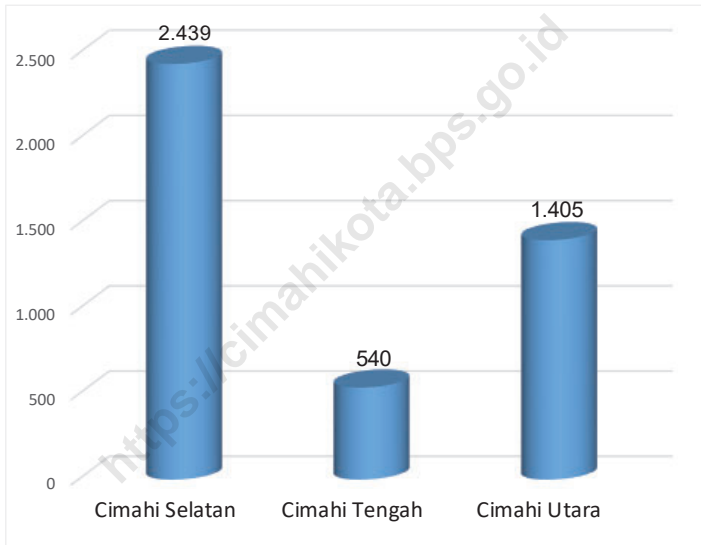
**Gambar 1.1** Luas<sup>1,2</sup> Daerah menurut Kecamatan (%), 2023  
**Figures 1.1** Area of District (%), 2023



Sumber/Source: <sup>1</sup> Dinas Kependudukan dan Pencatatan Sipil Kota Cimahi, Data Konsolidasi Bersih Semester I 2023/ Cimahi City Population and Civil Registration Service, Net Consolidated Data Semester I 2023  
<sup>2</sup> Keputusan Menteri Dalam Negeri Nomor 100.1.1-6117 Tahun 2022 tentang Pemberian dan Pemutakhiran Kode, Data Wilayah Administrasi Pemerintahan, dan Pulau Tahun 2022 berdasarkan Luas Wilayah Definitif sesuai Surat Kapus PPBW BIG No.B-3.11/PBW-BIG/IGD.04.04/10/2022 Tanggal 3 Oktober 2022/ Decree of the Minister of Home Affairs Number 100.1.1-6117 of 2022 concerning Providing and Updating Codes, Data on Government Administrative Areas and Islands for 2022 based on Definitive Area Areas in accordance with PPBW BIG Head of Head Letter No.B-3.11/PBW-BIG/IGD.04.04 /10/2022 October 3, 2022

**Gambar** 1.2  
**Figures**

**Jumlah Bidang Hak Guna Bangunan yang Sudah Terdaftar di Kantor Pertanahan Kota Cimahi Sampai Dengan Tahun 2023**  
**Number of Building Use Rights Areas That Have Been Registered at the Land Office of Cimahi Municipality Until 2023**



Sumber/Source: ATR / Badan Pertanahan Nasional Kota Cimahi/ National Land Agency of Cimahi Municipality

## 1.1 KEADAAN GEOGRAFI GEOGRAPHY CONDITION

**Tabel** 1.1.1 **Luas Daerah Menurut Kecamatan di Kota Cimahi (km<sup>2</sup>), 2023**  
**Table** 1.1.1 **Total Area by District in Cimahi Municipality (km<sup>2</sup>), 2023**

Kecamatan District	Ibukota Kecamatan Capital of District	Luas <sup>1,2</sup> Total Area (km <sup>2</sup> /sq.km)	Persentase terhadap Luas Kota Percentage to District's Area
(1)	(2)	(3)	(4)
Cimahi Selatan	Kelurahan Utama	17,41	41,03
Cimahi Tengah	Kelurahan Cimahi	10,89	25,67
Cimahi Utara	Kelurahan Cibabat	14,13	33,30
<b>Kota Cimahi</b>		<b>42,43</b>	<b>100,00</b>

Sumber/Source: <sup>1</sup> Dinas Kependudukan dan Pencatatan Sipil Kota Cimahi, Data Konsolidasi Bersih Semester I 2023  
<sup>2</sup> Keputusan Menteri Dalam Negeri Nomor 100.1.1-6117 Tahun 2022 tentang Pemberian dan Pemutakhiran Kode, Data Wilayah Administrasi Pemerintahan, dan Pulau Tahun 2022 berdasarkan Luas Wilayah Definitif sesuai Surat Kapus PPBW BIG No.B-3.11/PBW-BIG/IGD.04.04/10/2022 Tanggal 3 Oktober 2022



**Tabel**  
**Table** 1.1.2

**Tinggi Wilayah dan Jarak ke Ibukota Kabupaten/Kota Menurut Kecamatan di Kota Cimahi, 2023**  
**Altitude and Distance to the Capital of Regency/ Municipality by District in Cimahi Municipality in Cimahi Municipality, 2023**

Kecamatan District	Tinggi Wilayah (mdpl) Altitude (m a.s.l)	Jarak ke Ibukota (km)/ Distance to the Capital of Municipality (km)
(1)	(2)	(3)
Cimahi Selatan	700	1,00
Cimahi Tengah	700	1,00
Cimahi Utara	735	-
<b>Kota Cimahi</b>	<b>712</b>	<b>-</b>

Catatan/Note: <sup>1</sup> Berdasarkan Peraturan Menteri Dalam Negeri Nomor 137 Tahun 2017 tanggal 29 Desember 2017/Based on Minister of Home Affairs Regulation Number 137/2017, December 29, 2017

<sup>2</sup> Berdasarkan informasi Kementerian Dalam Negeri Tahun 2018/Based on information from Ministry of Home Affairs, 2018

Sumber/Source: Kementerian Dalam Negeri/Ministry of Home Affairs

**Tabel**  
**Table 1.1.3****Jumlah Bidang Hak Milik yang Sudah Terdaftar di Kantor  
Pertanahan Kota Cimahi Sampai Dengan Tahun 2023**  
**Number of Property Rights Registered in Cimahi  
Municipality Land Office Until 2023**

Kecamatan District	Kelurahan Village	Jumlah Hak Milik Number of Property Rights	Luas Tanah (m <sup>2</sup> ) Surface Area
(1)	(2)	(3)	(4)
Cimahi Selatan	Cibeber	8.025	1.963.259
	Leuwigajah	8.875	1.925.376
	Utama	5.322	2.493.075
	Cibeureum	11.169	2.022.069
	Melong	11.780	2.004.645
Cimahi Tengah	Baros	1.594	384.750
	Karangmekar	2.247	425.924
	Padasuka	7.746	1.217.074
	Setiamanah	3.028	430.322
	Cigugur Tengah	6.721	1.315.695
	Cimahi	1.970	296.691
Cimahi Utara	Pasirkaliki	5.440	1.161.257
	Cibabat	10.728	2.287.585
	Citeureup	10.513	2.523.412
	Cipageran	13.753	3.774.661
<b>Kota Cimahi</b>		<b>108.911</b>	<b>24.225.795</b>

Catatan/Note: Data per 26 Januari 2024/ Data as of 26 January 2024

Sumber/Source: ATR / Badan Pertanahan Nasional Kota Cimahi/ National Land Agency of Cimahi Municipality

**Tabel**  
**Table** 1.1.4

**Jumlah Hak Guna Bangunan yang Sudah Terdaftar di Kantor Pertanahan Kota Cimahi Sampai Dengan Tahun 2023**  
**Number of Building Rights Registered in Cimahi Municipality Land Office Until 2023**

Kecamatan District	Kelurahan Village	Jumlah Hak Guna Bangunan Number of Building Use Rights	Luas Tanah (m <sup>2</sup> ) Surface Area
(1)	(2)	(3)	(4)
Cimahi Selatan	Cibeber	640	223.636
	Leuwigajah	524	367.018
	Utama	192	608.374
	Cibeureum	168	128.582
	Melong	915	476.681
Cimahi Tengah	Baros	133	211.181
	Karangmekar	20	48.244
	Padasuka	225	108.417
	Setiamanah	41	5.662
	Cigugur Tengah	88	231.442
	Cimahi	33	16.164
Cimahi Utara	Pasirkaliki	102	36.966
	Cibabat	248	90.676
	Citeureup	349	149.711
	Cipageran	706	507.695
<b>Kota Cimahi</b>		<b>4.384</b>	<b>3.210.449</b>

Catatan/Note: Data per 26 Januari 2024/ Data as of 26 January 2024

Sumber/Source: ATR / Badan Pertanahan Nasional Kota Cimahi/ National Land Agency of Cimahi Municipality

**Tabel**  
**Table 1.1.5****Jumlah Hak Wakaf yang Sudah Terdaftar di Kantor  
Pertanahan Kota Cimahi Sampai Dengan Tahun 2023**  
**Number of Waqf Rights Registered in Cimahi Municipality  
Land Office Until 2023**

Kecamatan District	Kelurahan Village	Jumlah Hak Milik Number of Property Rights	Luas Tanah (m <sup>2</sup> ) Surface Area
(1)	(2)	(3)	(4)
Cimahi Selatan	Cibeber	47	13.808
	Leuwigajah	39	14.018
	Utama	23	3.757
	Cibeureum	45	5.901
	Melong	37	14.842
Cimahi Tengah	Baros	9	4.364
	Karangmekar	3	327
	Padasuka	42	12.000
	Setiamanah	9	1.719
	Cigugur Tengah	26	15.388
	Cimahi	7	7.286
Cimahi Utara	Pasirkaliki	21	5.276
	Cibabat	47	10.513
	Citeureup	30	8.842
	Cipageran	59	23.912
<b>Kota Cimahi</b>		<b>444</b>	<b>141.953</b>

Catatan/Note: Data per 26 Januari 2024/ Data as of 26 January 2024

Sumber/Source: ATR / Badan Pertanahan Nasional Kota Cimahi/ National Land Agency of Cimahi Municipality

## 1.2 IKLIM CLIMATE

**Tabel**  
**Table** 1.2.1

**Pengamatan Unsur Iklim Menurut Bulan di Stasiun  
Pengamatan Lanud Husein Satranegara Badan  
Meteorologi Klimatologi dan Geofisika (BMKG), 2023**  
*Observations of Climate Elements By Months at the  
Climatology and Geophysics Meteorological Agency Husein  
Satranegara Air Base Observation Station, 2023*

Bulan Month	Suhu (°C) Temperature (°C)		
	Minimum	Rata-Rata Average	Maksimum Maximum
(1)	(2)	(3)	(4)
Januari/January	17,6	23,9	32,2
Februari/February	17,0	23,2	30,4
Maret/March	18,0	23,6	32,4
April/April	17,0	24,0	30,8
Mei/May	17,6	24,5	31,6
Juni/June	16,8	24,1	32,4
Juli/July	15,2	23,1	30,8
Agustus/August	16,2	23,2	32,8
September/September	14,6	24,2	34,0
Oktober/October	16,8	25,5	34,4
November/November	18,2	24,5	32,8
Desember/December	17,8	24,3	32,8

Lanjutan Tabel/*Continued Table 1.2.1*

Bulan Month	Kelembaban (%) Humidity (%)		
	Minimum	Rata-Rata Average	Maksimum Maximum
(1)	(5)	(6)	(7)
Januari/January	65,0	80,0	87,0
Februari/February	72,0	82,0	87,0
Maret/March	65,0	83,0	91,0
April/April	66,0	83,0	91,0
Mei/May	63,0	80,0	88,0
Juni/June	61,0	79,0	87,0
Juli/July	55,0	74,0	85,0
Agustus/August	47,0	73,0	88,0
September/September	42,0	64,0	78,0
Oktober/October	45,0	69,0	83,0
November/November	68,0	82,0	89,0
Desember/December	64,0	82,0	92,0

Lanjutan Tabel/*Continued Table 1.2.1*

Bulan Month	Kecepatan Angin (knot) Wind Velocity (knot)		
	Minimum	Rata-Rata Average	Maksimum Maximum
(1)	(8)	(9)	(10)
Januari/January	-	2,8	6,7
Februari/February	-	4,0	7,3
Maret/March	-	2,7	6,5
April/April	-	2,2	6,3
Mei/May	-	2,3	5,9
Juni/June	-	2,6	5,4
Juli/July	-	2,8	6,0
Agustus/August	-	2,9	5,8
September/September	-	3,5	6,6
Oktober/October	-	3,4	6,5
November/November	-	2,2	6,0
Desember/December	-	2,1	5,8

Lanjutan Tabel/*Continued Table* 1.2.1

Bulan Month	Tekanan Udara Atmospheric Pressure (mbar)		
	Minimum	Rata-Rata Average	Maksimum Maximum
(1)	(11)	(12)	(13)
Januari/January	1012,0	1015,1	1018,0
Februari/February	1013,2	1014,9	1016,8
Maret/March	1014,3	1016,1	1018,5
April/April	1013,0	1015,3	1017,7
Mei/May	1013,1	1016,7	1018,7
Juni/June	1014,9	1016,5	1017,7
Juli/July	1015,4	1017,2	1019,4
Agustus/August	1016,0	1017,9	1020,4
September/September	1016,2	1017,8	1019,1
Oktober/October	1016,3	1018,3	1019,4
November/November	1014,3	1016,5	1018,0
Desember/December	1015,0	1016,3	1018,7



Lanjutan Tabel/*Continued Table 1.2.1*

<b>Bulan</b> <b>Month</b>	<b>Jumlah Curah Hujan (mm/ tahun)</b> <b>Number of Precipitation (mm/ year)</b>	<b>Jumlah Hari Hujan (hari)</b> <b>Number of Rainy Days (day)</b>
(1)	(14)	(15)
Januari/ <i>January</i>	48,0	13
Februari/ <i>February</i>	166,0	20
Maret/ <i>March</i>	258,0	19
April/ <i>April</i>	159,5	18
Mei/ <i>May</i>	230,8	16
Juni/ <i>June</i>	113,1	13
Juli/ <i>July</i>	55,5	6
Agustus/ <i>August</i>	26,7	6
September/ <i>September</i>	16,8	2
Oktober/ <i>October</i>	103,4	8
November/ <i>November</i>	344,8	23
Desember/ <i>December</i>	248,6	19

Catatan/*Note*: Data yang disajikan menggunakan data pengamatan terdekat di Kota Cimahi yakni pengamatan iklim di Lanud Husein Sastranegara/*The data presented uses the closest observational data in Cimahi Municipality, namely climate observations in Husein Sastranegara Airport.*

Sumber/*Source*: Stasiun Klimatologi Jawa Barat/*Climatology Station of Jawa Barat*



# BAB 2

## PEMERINTAHAN GOVERNMENT

### Jumlah Anggota Dewan Perwakilan Rakyat Daerah menurut Jenis Kelamin di Kota Cimahi, 2023

*Number of Regional House of Representatives's Members by  
Sex in Cimahi Municipality, 2023*

Anggota Laki-laki  
*Male Members*

**33**

Anggota Perempuan  
*Female Members*

**12**





**PENJELASAN TEKNIS**

1. Pemerintahan Indonesia menganut sistem presidensial yang berdasarkan Pancasila. Pancasila terdiri atas lima sila, yaitu:
  1. Ketuhanan Yang Maha Esa;
  2. Kemanusiaan yang adil dan beradab;
  3. Persatuan Indonesia;
  4. Kerakyatan yang dipimpin oleh hikmat kebijaksanaan dalam permusyawaratan/perwakilan;
  5. Keadilan sosial bagi seluruh rakyat Indonesia.
2. Sistem politik di Indonesia didasarkan pada kekuasaan legislatif, eksekutif, dan yudikatif (Trias Politica).
3. Kekuasaan legislatif dipegang oleh Majelis Permusyawaratan Rakyat (MPR) sebagai lembaga tertinggi negara. Keanggotaan MPR berubah setelah Amandemen UUD 1945 pada periode 1999–2004. Seluruh anggota MPR adalah anggota DPR (Dewan Perwakilan Rakyat) ditambah anggota DPD (Dewan Perwakilan Daerah). Anggota DPR dan DPD dipilih melalui pemilihan umum (pemilu) dan dilantik dalam masa jabatan lima tahun.
4. Menurut Undang-Undang Nomor 5 Tahun 2014 tentang Aparatur Sipil Negara, Pegawai Negeri Sipil (PNS) adalah warga negara

**TECHNICAL NOTES**

1. *The Indonesian Government follows the presidential system based on the Five Principles (Pancasila). Pancasila consists of five principles, namely:
 
  1. The Belief in One God;
  2. A just and civilized humanism;
  3. Unity of Indonesia;
  4. Democratic citizenship led by wise guidance born of representative/deliberation;
  5. Social just for all the people of Indonesia.*
2. *The political system in Indonesia is based on Trias Politica the separation of legislative, executive, and judicative power.*
3. *Legislative power is held by the People's Consultative Assembly (MPR) as the highest institution. The MPR membership changed after the amendement of The 1945 Constitution of The Republic of Indonesia (UUD 1945) during 1999–2004. MPR members are all The Indonesian House of Representative (DPR) members plus the Regional Representatives Council (DPD). DPR and DPD members are elected through a general election and appointed for a five-year membership.*
4. *According to Law Number 5 of 2014 on State Civil Apparatur (ASN), Civil Servants (PNS) are Indonesian citizens who meet*

Indonesia yang memenuhi syarat tertentu, diangkat sebagai pegawai ASN secara tetap oleh pejabat pembina kepegawaian untuk menduduki jabatan pemerintahan.

5. Menurut UU No. 5 Tahun 2014 tentang ASN, jabatan pimpinan tinggi adalah sekelompok jabatan tinggi pada instansi pemerintah yang terdiri atas: (1) jabatan pimpinan tinggi utama; (2) jabatan pimpinan tinggi madya; dan (3) jabatan pimpinan tinggi pratama.
6. Jabatan pimpinan tinggi terdiri atas:
  - (1) Jabatan pimpinan tinggi utama yaitu kepala lembaga pemerintah nonkementerian.
  - (2) Jabatan pimpinan tinggi madya meliputi:
    - a. sekretaris jenderal kementerian;
    - b. sekretaris kementerian;
    - c. sekretaris utama;
    - d. sekretaris jenderal kesekretariatan lembaga negara;
    - e. sekretaris jenderal lembaga nonstruktural;
    - f. direktur jenderal;
    - g. deputy;
    - h. inspektur jenderal;
    - i. inspektur utama;
    - j. kepala badan;
    - k. staf ahli Menteri;
    - l. kepala Sekretariat Presiden;
    - m. kepala Sekretariat Wakil

*specific requirements are appointed as permanent ASN employees by staffing officers to occupy government positions.*

5. *According to Law of The Republic of Indonesia Number 5 of 2014 about State Civil apparatus, Position High Leadership is a group of high positions in government agencies and consist of: (1). The central high leadership positions; (2). intermediate high leadership positions; and (3). Pratama high leadership positions.*
6. *High Leadership Position consists of:*
  - (1) *The position of Main High Leader is the head of a non-ministerial government institution.*
  - (2) *The intermediate high leadership positions consist of:*
    - a. *the secretary general of the ministry;*
    - b. *secretary of the ministry;*
    - c. *chief secretary;*
    - d. *the secretary general of the secretariat of state agency;*
    - e. *the secretary general of the non-structural institution;*
    - f. *director general;*
    - g. *deputy;*
    - h. *inspector general;*
    - i. *chief inspector;*
    - j. *agency Chairman;*
    - k. *Minister's expert staff;*
    - l. *head of the presidential secretariat;*

- Presiden;
- n. sekretaris Militer Presiden;
- o. kepala Sekretariat Dewan Pertimbangan Presiden;
- p. sekretaris daerah provinsi; dan
- q. jabatan lain yang setara.
- (3) Jabatan pimpinan tinggi pratama yang meliputi:
- a. direktur;
- b. kepala biro;
- c. asisten deputy;
- d. sekretaris direktorat jenderal;
- e. sekretaris inspektorat jenderal;
- f. sekretaris badan;
- g. kepala pusat;
- h. inspektur;
- i. kepala balai besar;
- j. asisten sekretariat daerah provinsi;
- k. sekretaris daerah kabupaten/kota;
- l. asisten sekretariat daerah/kabupaten/kota;
- m. kepala dinas/kepala badan provinsi;
- n. kepala dinas/kepala badan kabupaten/kota;
- o. sekretaris Dewan Perwakilan Rakyat Daerah; dan
- p. jabatan lain yang setara.
- m. *head of the secretariat of the vice president;*
- n. *military secretary to the president;*
- o. *head of the presidential advisory council secretariat;*
- p. *regional secretary of the province;*
- q. *other equivalent positions.*
- (3) *The Primary high leadership positions consist of:*
- a. *director;*
- b. *bureau Head;*
- c. *assistant Deputy;*
- d. *secretary of the directorate general;*
- e. *secretary of the inspectorate general;*
- f. *agency secretary;*
- g. *head of the central agency;*
- h. *inspector;*
- i. *head of the hall;*
- j. *assistant secretary of the provincial;*
- k. *secretary of the district/city;*
- l. *assistant secretary of the district/city;*
- m. *head of department/head of the provincial agency;*
- n. *head of department/head of district/city agency;*
- o. *secretary of the assembly at the provincial, regional, or municipal level; dan*
- p. *other equivalent positions.*
7. Jabatan administrasi adalah sekelompok jabatan yang berisi fungsi dan tugas berkaitan dengan pelayanan publik serta
7. *Position Administration is a group of positions that contains the functions and duties related to public service and administration*

administrasi pemerintahan dan pembangunan, terdiri atas:

- (1) Jabatan administrator, bertanggung jawab memimpin pelaksanaan seluruh kegiatan pelayanan publik serta administrasi pemerintahan dan pembangunan;
- (2) Jabatan pengawas, bertanggung jawab mengendalikan pelaksanaan kegiatan yang dilakukan oleh pejabat pelaksana; dan
- (3) Jabatan pelaksana.

8. Jabatan Eselon V dan fungsional umum setara dengan jabatan pelaksana. Menurut UU No.5 Tahun 2014, jabatan fungsional adalah sekelompok jabatan yang berisi fungsi dan tugas berkaitan dengan pelayanan fungsional yang berdasarkan pada keahlian dan keterampilan tertentu.

9. Berdasarkan Peraturan Menteri Pendayagunaan Aparatur Negara dan Reformasi Birokrasi (Permen PANRB) No.17 Tahun 2013, jabatan fungsional dosen yang selanjutnya disebut jabatan akademik dosen adalah kedudukan yang menunjukkan tugas, tanggung jawab, wewenang dan hak seseorang dosen dalam suatu satuan pendidikan tinggi yang dalam pelaksanaannya didasarkan pada keahlian tertentu serta bersifat mandiri.

*and development, consist of:*

- (1) *office administrator, responsible for implementing the entire public service activities, administration, and development;*
- (2) *supervisory positions, responsible for controlling the implementation of the activities carried out by enforcement officials; and*
- (3) *executive positions.*

8. *Echelon V and general functional equivalent of executive positions. According to the Law of The Republic of Indonesia Number 5 of 2014 about State Civil Apparatus, a functional position is a group of positions that contains the functions and duties related to functional services based on expertise and specific skills.*

9. *According to the Regulation of the Minister for Administrative Reform and Bureaucratic Reform (Permen PANRB) Number 17 of 2013, the Functional Position of a Lecturer, after this referred to as the Academic Position of a Lecturer, is a position that shows the duties, responsibilities, authorities, and rights of a Lecturer in a higher education unit which in practice is based on specific expertise and is independent.*



10. Berdasarkan Peraturan Menteri Pendayagunaan Aparatur Negara dan Reformasi Birokrasi (Permen PANRB) No.16 Tahun 2009, Jabatan fungsional guru adalah jabatan fungsional yang mempunyai ruang lingkup, tugas, tanggung jawab, dan wewenang untuk melakukan kegiatan mendidik, mengajar, membimbing, mengarahkan, melatih, menilai, dan mengevaluasi peserta didik pada pendidikan anak usia dini jalur pendidikan formal, pendidikan dasar, dan pendidikan menengah sesuai dengan peraturan perundang-undangan yang diduduki oleh Pegawai Negeri Sipil.
11. Cakupan statistik keuangan negara meliputi keuangan pemerintah pusat, keuangan pemerintah provinsi, keuangan pemerintah daerah kabupaten/kota, dan keuangan pemerintah desa.
12. Statistik keuangan pemerintah pusat, statistik keuangan pemerintah provinsi dan kabupaten/kota bersumber dari Kementerian Keuangan. Sejak tahun 2000 sektor keuangan negara dihitung berdasarkan tahun kalender yang berakhir pada bulan Desember.
13. **Pendapatan negara** merupakan hak pemerintah pusat yang
10. *According to the Regulation of the Minister for Administrative Reform and Bureaucratic Reform (Permen PANRB) Number 16 of 2009, the functional position of a teacher is a functional position that has the scope, duties, responsibilities, and authority to carry out educational, teaching, guiding activities, directing, training, assessing, and evaluating students in early childhood education through formal education, primary education, and secondary education under laws and regulations occupied by Civil Servants.*
11. *Public finance statistics consists of central government finance, provincial government finance, regency/municipality government finance, and village-level government finance.*
12. *Statistics on central, provincial and regency/municipality government finance are obtained from the Ministry of Finance. Since 2000 the financial sector has been calculated based on the calendar year ending in December.*
13. **Government Revenue** is right of the central government which is

diakui sebagai penambah kekayaan bersih yang terdiri atas penerimaan perpajakan, penerimaan negara bukan pajak, dan penerimaan hibah.

*recognized as an addition to net assets consisting of tax revenue, non-tax state revenue, and grant.*

14. **Belanja negara** merupakan kewajiban pemerintah pusat yang diakui sebagai pengurang nilai kekayaan bersih yang terdiri atas belanja pemerintah pusat dan transfer ke daerah.

14. **Government expenditure** is central government obligation which is recognized as a deduction from the value of net assets consisting of central government expenditure and regional expenditure.

15. **Pendapatan Daerah** merupakan semua hak daerah yang diakui sebagai penambah nilai kekayaan bersih dalam periode tahun anggaran yang berkenaan.

15. **Local Revenue** is all regional rights that are recognized as adding to the value of net assets in the relevant fiscal year period.

16. **Belanja Daerah** merupakan semua kewajiban pemerintah daerah yang diakui sebagai pengurang nilai kekayaan bersih dalam periode tahun anggaran yang berkenaan.

16. **Local expenditure** is all regional government obligations that are recognized as a deduction from the value of net assets in the relevant fiscal year period.

17. **Pembiayaan daerah** adalah setiap penerimaan yang perlu dibayar kembali dan/atau pengeluaran yang akan diterima kembali, baik pada tahun anggaran berkenaan maupun pada tahun anggaran berikutnya.

17. **Financing** is all revenue that need to be repaid and/or expenditure that will be received back, both in the current fiscal year and in the following fiscal year.

**ULASAN**

Jumlah Kelurahan di Kota Cimahi ada 15 Kelurahan, dengan rincian 5 Kelurahan di Kecamatan Cimahi Selatan, 6 Kelurahan di Cimahi Tengah dan 4 Kelurahan di Cimahi Utara.

Jumlah RT dan RW di Kota Cimahi pada tahun 2023 masih tetap sama seperti tahun sebelumnya dengan jumlah RT sebanyak 1.728 dan jumlah RW sebanyak 312.

Pegawai Negeri Sipil Daerah Pemerintah Kota Cimahi pada tahun 2023 berjumlah 3.683 orang. Angka ini menurun dari tahun 2022, yaitu 3.871 orang. Komposisi Pegawai Negeri Sipil Daerah terbanyak ada pada Dinas Pendidikan dan Kebudayaan yakni sebanyak 1.457 orang.

**DESCRIPTION**

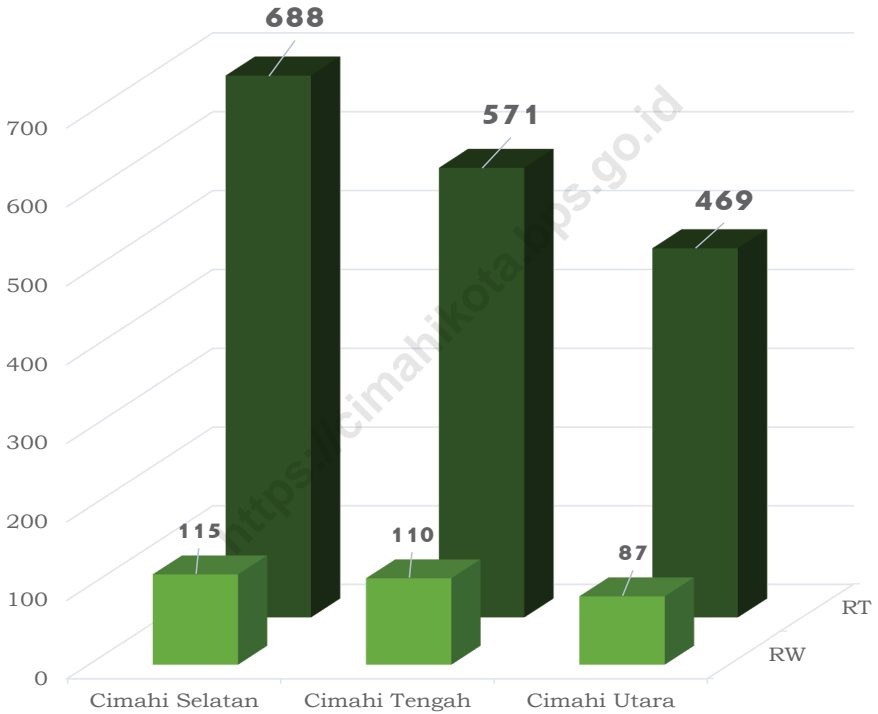
*There are 15 sub-districts in Cimahi Municipality, with details of 5 sub-districts in Cimahi Selatan District, 6 sub-districts in Cimahi Tengah and 4 sub-districts in Cimahi Utara.*

*The number of RTs and RWs in Cimahi Municipality in 2023 will remain the same as the previous year with 1728 RTs and 312 RWs.*

*Regional Municipality Government of Cimahi Officials in 2023 totaled 3,683 people. This figure has decreased from 2022, 3,871 people. The highest composition of regional officials is at the Ministry of Education and Culture with 1,457 people.*

**Gambar** 2.1  
**Figures**

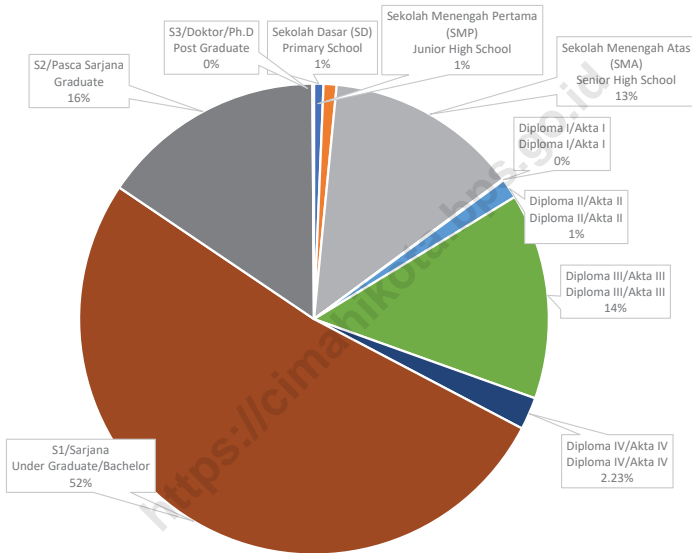
**Jumlah Rukun Warga dan Rukun Tetangga Menurut Kecamatan di Kota Cimahi, 2023**  
*Number of Community Groups and Neighbourhood Groups by District in Cimahi Municipality, 2023*



Sumber/Source : Sekretariat Daerah Kota Cimahi/Regional Secretariat of Cimahi Municipality

**Gambar** 2.2  
**Figures**

**Jumlah Pegawai Negeri Sipil Menurut Tingkat Pendidikan dan Jenis Kelamin di Kota Cimahi, Desember 2023**  
**Number of Civil Servants by Educational Level and Sex in Cimahi Municipality, Desember 2023**



Sumber/Source : Badan Kepegawaian Negara (BKN)/ National Civil Service Agency

## 2.1 WILAYAH ADMINISTRATIF ADMINISTRATIVE AREA

**Tabel 2.1.1** Jumlah Desa<sup>1</sup>/Kelurahan Menurut Kecamatan di Kota Cimahi, 2018–2023  
**Table** *Number of Villages<sup>1</sup>/Kelurahan by District in Cimahi Municipality, 2018–2023*

Kecamatan District	2018	2019	2020	2022	2023
(1)	(2)	(3)	(4)	(5)	(6)
Cimahi Selatan	5	5	5	5	5
Cimahi Tengah	6	6	6	6	6
Cimahi Utara	4	4	4	4	4
<b>Kota Cimahi</b>	<b>15</b>	<b>15</b>	<b>15</b>	<b>15</b>	<b>15</b>

Catatan/Note: <sup>1</sup>Termasuk Unit Permukiman Transmigrasi (UPT)/Include Transmigration Settlement Unit

Sumber/Source: Kegiatan Pemutakhiran Kerangka Geospasial ST2024, Kondisi 2023 Semester 1/ ST2024 Geospatial Framework Updating Activity, Conditions of 2023 Semester 1

**Tabel**  
**Table** 2.1.2

**Jumlah Rukun Warga dan Rukun Tetangga Menurut  
Kecamatan di Kota Cimahi, 2022 - 2023**  
**Number of Community Groups and Neighbourhood Groups  
by District in Cimahi Municipality, 2022 - 2023**

Kecamatan District	Rukun Warga (RW) Community Groups		Rukun Tetangga (RT) Neighbourhood Groups	
	2022	2023	2022	2023
(1)	(2)	(3)	(4)	(5)
Cimahi Selatan	115	115	688	688
Cimahi Tengah	110	110	571	571
Cimahi Utara	87	87	469	469
<b>Kota Cimahi</b>	<b>312</b>	<b>312</b>	<b>1.728</b>	<b>1.728</b>

Catatan/Note: -

Sumber/Source: Sekretariat Daerah Kota Cimahi/Regional Secretariat of Cimahi Municipality

**Tabel**  
**Table** 2.1.3**Perangkat Kelurahan Menurut Jenis Kelamin di Kota  
Cimahi, 2023**  
**Officer of Village by Sex in Cimahi Municipality, 2023**

Jabatan <i>Occupation</i>	Jenis Kelamin <i>Sex</i>		Jumlah <i>Total</i>
	Laki-laki <i>Male</i>	Perempuan <i>Female</i>	
(1)	(2)	(3)	(4)
Lurah <i>Headman</i>	13	2	15
Sekretaris <i>Secretary</i>	12	3	15
Kasi Pemerintahan dan Pelayanan Umum <i>Section Head of Government and Public Services</i>	12	3	15
Kasi Ekonomi Pembangunan dan Pemberdayaan Masyarakat <i>Section Head of Economic Development and Community Empowerment Section</i>	7	8	15
Kasi Kesejahteraan Sosial dan Ketentraman dan Ketertiban <i>Section Head of Social Welfare and Peace and Order</i>	11	4	15
<b>Kota Cimahi</b>	<b>55</b>	<b>20</b>	<b>75</b>

Sumber/Source: Sekretariat Daerah Kota Cimahi/*Regional Secretariat of Cimahi Municipality*



## 2.2 DEWAN PERWAKILAN RAKYAT DAERAH REGIONAL HOUSE OF REPRESENTATIVE

**Tabel 2.2.1** Jumlah Anggota Dewan Perwakilan Rakyat Daerah Menurut Partai Politik dan Jenis Kelamin di Kota Cimahi, 2023  
*Number of Regional House of Representatives's Members by Political Parties and Sex Cimahi Municipality, 2023*

Partai Politik <i>Political Parties</i>	Laki-laki <i>Male</i>	Perempuan <i>Female</i>	Jumlah <i>Total</i>
(1)	(2)	(3)	(4)
Partai Keadilan Sejahtera (PKS)	6	1	7
Partai Gerakan Indonesia Raya (Gerindra)	4	3	7
Partai Demokrasi Indonesia Perjuangan (PDI-P)	6	-	6
Partai Golongan Karya (Golkar)	6	-	6
Partai Demokrat (PD)	1	5	6
Partai Nasional Demokrat (Nasdem)	3	1	4
Partai Persatuan Pembangunan (PPP)	2	1	3
Partai Kebangkitan Bangsa (PKB) - Partai Hati Nurani Rakyat (Hanura)	3	-	3
Partai Amanat Nasional (PAN)	2	-	2
Partai Hati Nurani Rakyat (Hanura)	-	1	1
<b>Kota Cimahi</b>	<b>33</b>	<b>12</b>	<b>45</b>

Sumber/Source: Sekretariat Dewan Perwakilan Rakyat Daerah Kota Cimahi/ *Secretariat of the Regional People's Representative Council of Cimahi Municipality*

**Tabel**  
**Table** 2.2.2

**Fraksi DPRD Kota Cimahi Periode 2014 – 2019 dan 2019  
-2024**  
**Fraction Parliament Cimahi Municipality Period 2014 - 2019  
and 2019 - 2024**

<b>Nama Fraksi</b> <b>Fraction Name</b>	<b>Periode 2014 - 2019</b> <b>Period 2014 - 2019</b>	<b>Periode 2019- 2024</b> <b>Period 2019 - 2024</b>
(1)	(2)	(3)
Partai Keadilan Sejahtera (PKS)	5	7
Partai Gerakan Indonesia Raya (Gerindra)	6	7
Partai Demokrasi Indonesia Perjuangan (PDI-P)	7	6
Partai Golongan Karya (Golkar)	4	6
Partai Demokrat (PD)	5	6
Partai Nasional Demokrat (Nasdem)	4	4
Partai Persatuan Pembangunan (PPP) - Partai Amanat Nasional (PAN)	5	5
Partai Kebangkitan Bangsa (PKB) - Partai Hati Nurani Rakyat (Hanura)	2	4
Partai Amanat Nasional (PAN)	3	2
Partai Hati Nurani Rakyat (Hanura)	4	1
<b>Kota Cimahi</b>	<b>45</b>	<b>45</b>

Sumber/Source: Sekretariat Dewan Perwakilan Rakyat Daerah Kota Cimahi/ *Secretariat of the Regional People's Representative Council of Cimahi Municipality*

**Tabel**  
**Table** 2.2.3

**Jumlah Anggota DPRD Menurut Bidang Kerja dan Komisi-komisi DPRD Kota Cimahi Periode 2019 -2024**  
**According to the number of Members of Parliament and Field Work Parliament committees Cimahi Period 2019 -2024**

<b>Komisi</b> <b>Commision</b>	<b>Bidang Kerja</b> <b>Field Work</b>	<b>Periode 2019- 2024</b> <b>Period 2019- 2024</b>
(1)	(2)	(3)
	Ketua/ <i>Chairman</i>	1
	Wakil Ketua/ <i>Vice Chairman</i>	3
I	Bidang Pemerintah <i>Government Sector</i>	9
II	Bidang Perekonomian dan Keuangan <i>Economic Affairs and Finance</i>	9
III	Bidang Pembangunan <i>Field Development</i>	10
IV	Bidang Kesejahteraan <i>Welfare Sector</i>	13

Sumber/*Source*: Sekretariat Dewan Perwakilan Rakyat Daerah Kota Cimahi/*Secretariat of the Regional People's Representative Council of Cimahi Municipality*

**Tabel** 2.2.4 **Banyaknya Keputusan DPRD menurut Jenis Keputusan di Kota Cimahi, 2021-2023**  
**Table** 2.2.4 **Number of Second Level Cimahi Municipality Parliament Product Meeting, 2021-2023**

Jenis Keputusan Type Of Decision	Tahun Year		
	2021	2022	2023
(1)	(2)	(3)	(4)
Peraturan Daerah / Local Regulation	12	13	5
Peraturan DPRD / DPRD Regulations	1	-	-
Keputusan DPRD / DPRD Decree	20	30	21
Keputusan Pimpinan DPRD / DPRD Leadership Decree	2	1	4
Keputusan Daerah / Regional Decree	-	-	-
Rapat-rapat / Meetings	286	355	355
Lainnya / Others	-	-	-
<b>Kota Cimahi</b>	<b>321</b>	<b>399</b>	<b>385</b>

Sumber/Source: Sekretariat Dewan Perwakilan Rakyat Daerah Kota Cimahi/ Secretariat of the Regional People's Representative Council of Cimahi Municipality

**Tabel**  
**Table** 2.2.5

**Rekapitulasi Kegiatan DPRD Kota Cimahi, 2023**  
**Activity Recapitulation of Cimahi Second Level Parliament,**  
**2023**

Kegiatan Activity	Jumlah Total
(1)	(2)
Rapat Paripurna / <i>Plenary Meeting</i>	32
Rapat Paripurna Istimewa/ <i>Special Plenary Meeting</i>	3
<b>Rapat Komisi / <i>Commission Meeting</i></b>	
Komisi I / <i>Commission I</i>	20
Komisi II / <i>Commission II</i>	26
Komisi III / <i>Commission III</i>	24
Komisi IV / <i>Commission IV</i>	22
<b>Peninjauan Komisi / <i>Commission Review</i></b>	
Komisi I / <i>Commission I</i>	5
Komisi II / <i>Commission II</i>	2
Komisi III / <i>Commission III</i>	5
Komisi IV / <i>Commission IV</i>	1
<b>Rapat Alat Kelengkapan Dewan / <i>Board Fittings Meeting</i></b>	
Badan Kehormatan	12
Badan Musyawarah	27
Badan Anggaran Keuangan	36
Badan Pembentukan Peraturan Daerah	16
<b>Rapat Umum Panitia / <i>Committee General Meeting</i></b>	
Rapat Pimpinan Dewan / <i>Board Leadership Meeting</i>	12
Rapat Gabungan Komisi / <i>Joint Commission Meeting</i>	-
Rapat Dengar Pendapat / <i>Hearing Meeting</i>	220
Rapat Delegasi / <i>Delegation Meetings</i>	-
Rapat Koordinasi Pimpinan / <i>Leadership Coordination Meeting</i>	10

Lanjutan Tabel/Continued Table 2.2.5

Kegiatan Activity	Jumlah Total
(1)	(2)
<b>Rapat Khusus Panitia / Special Committee Meeting</b>	<b>40</b>
Panitia Khusus / Special Committee	40
<b>Rapat Fraksi / Faction Meeting</b>	<b>72</b>
Fraksi Partai Golkar	12
Fraksi PDI Perjuangan	12
Fraksi Nasdem	12
Fraksi Demokrat	12
Fraksi Bintang Kebangsaan	12
Fraksi Amanat Indonesia Raya	12
<b>Kunjungan Kerja Komisi / Commission Working Visit</b>	<b>231</b>
Kunjungan Luar Daerah / Foreign Visits	136
Kunjungan Dalam Daerah / Local Visit	-
Badan Musyawarah	37
Badan Anggaran Keuangan	36
Badan Urusan Rumah Tangga	-
Badan Legislasi	22

Sumber/Source: Sekretariat Dewan Perwakilan Rakyat Daerah Kota Cimahi/ Secretariat of the Regional People's Representative Council of Cimahi Municipality

## 2.3 SUMBER DAYA MANUSIA HUMAN RESOURCES

**Tabel** 2.3.1 **Jumlah Pegawai Negeri Sipil Menurut Jabatan dan Jenis Kelamin di Kota Cimahi, Desember 2022 dan Desember 2023**  
**Number of Civil Servants by Occupation and Sex in Cimahi Municipality, December 2022 and December 2023**

Jabatan Occupation	2022		Jumlah Total
	Laki-laki Male	Perempuan Female	
(1)	(2)	(3)	(4)
Jabatan Pimpinan Tinggi Utama <i>Senior Executives</i>	-	-	-
Jabatan Pimpinan Tinggi Madya <i>Middle Executives</i>	-	-	-
Jabatan Pimpinan Tinggi Pratama <i>Junior Executives/hj</i>	23	8	31
Administrator/Administrator	71	38	109
Pengawas/Supervisor	137	83	220
Eselon V/5th Echelon	-	-	-
Jabatan Fungsional Dosen <i>Certain Functional Position for Lecturer</i>	-	-	-
Jabatan Fungsional Guru <i>Certain Functional Position for Teacher</i>	317	972	1.289
Jabatan Fungsional Medis <i>Certain Functional Position for Medical Field</i>	117	541	658
Jabatan Fungsional Teknis <i>Certain Functional Position for Technical Field</i>	123	88	211
Jabatan Fungsional Umum/Pelaksana <i>General Functional Position</i>	807	546	1.353
<b>Jumlah/Total</b>	<b>1.595</b>	<b>2.276</b>	<b>3.871</b>

Lanjutan Tabel/*Continued Table 2.3.1*

Jabatan <i>Occupation</i>	2023		
	Laki-laki <i>Male</i>	Perempuan <i>Female</i>	Jumlah <i>Total</i>
(1)	(5)	(6)	(7)
Jabatan Pimpinan Tinggi Utama <i>Senior Executives</i>	–	–	–
Jabatan Pimpinan Tinggi Madya <i>Middle Executives</i>	–	–	–
Jabatan Pimpinan Tinggi Pratama <i>Junior Executives</i>	24	8	32
Administrator/ <i>Administrator</i>	63	38	101
Pengawas/ <i>Supervisor</i>	137	85	222
Eselon V/ <i>5th Echelon</i>	–	–	–
Jabatan Fungsional Dosen <i>Certain Functional Position for Lecturer</i>	–	–	–
Jabatan Fungsional Guru <i>Certain Functional Position for Teacher</i>	341	977	1.318
Jabatan Fungsional Medis <i>Certain Functional Position for Medical Field</i>	94	461	555
Jabatan Fungsional Teknis <i>Certain Functional Position for Technical Field</i>	146	187	333
Jabatan Fungsional Umum/Pelaksana <i>General Functional Position</i>	733	389	1.122
<b>Jumlah/<i>Total</i></b>	<b>1.538</b>	<b>2.145</b>	<b>3.683</b>

Catatan/*Notes*: –Sumber/*Source*: Badan Kepegawaian Negara/*Personnel Agency Country*



**Tabel**  
**Table** 2.3.2

**Jumlah Pegawai Negeri Sipil Menurut Tingkat Pendidikan dan Jenis Kelamin di Kota Cimahi, Desember 2022 dan Desember 2023**  
**Number of Civil Servants by Educational Level and Sex in Cimahi Municipality, Desember 2022 and Desember 2023**

Tingkat Pendidikan <i>Educational Level</i>	2022		
	Laki-laki <i>Male</i>	Perempuan <i>Female</i>	Jumlah <i>Total</i>
(1)	(2)	(3)	(4)
Sekolah Dasar (SD) <i>Primary School</i>	24	2	26
Sekolah Menengah Pertama (SMP) <i>Junior High School</i>	35	2	37
Sekolah Menengah Atas (SMA) <i>Senior High School</i>	414	100	514
Diploma I/Akta I <i>Diploma I/Akta I</i>	1	2	3
Diploma II/Akta II <i>Diploma II/Akta II</i>	21	53	74
Diploma III/Akta III <i>Diploma III/Akta III</i>	164	416	580
Diploma IV/Akta IV <i>Diploma IV/Akta IV</i>	30	41	71
S1/Sarjana <i>Under Graduate/Bachelor</i>	683	1.318	2.001
S2/Pasca Sarjana <i>Graduate</i>	221	340	561
S3/Doktor/Ph.D <i>Post Graduate</i>	2	2	4
<b>Jumlah/Total</b>	<b>1.595</b>	<b>2.276</b>	<b>3.871</b>

Lanjutan Tabel/*Continued Table 2.3.2*

Tingkat Pendidikan <i>Educational Level</i>	2023		
	Laki-laki <i>Male</i>	Perempuan <i>Female</i>	Jumlah <i>Total</i>
(1)	(5)	(6)	(7)
Sekolah Dasar (SD) <i>Primary School</i>	22	2	24
Sekolah Menengah Pertama (SMP) <i>Junior High School</i>	31	2	33
Sekolah Menengah Atas (SMA) <i>Senior High School</i>	402	89	491
Diploma I/Akta I <i>Diploma I/Akta I</i>	1	2	3
Diploma II/Akta II <i>Diploma II/Akta II</i>	16	34	50
Diploma III/Akta III <i>Diploma III/Akta III</i>	151	370	521
Diploma IV/Akta IV <i>Diploma IV/Akta IV</i>	31	51	82
S1/Sarjana <i>Under Graduate/Bachelor</i>	658	1.248	1.906
S2/Pasca Sarjana <i>Graduate</i>	224	345	569
S3/Doktor/Ph.D <i>Post Graduate</i>	2	2	4
<b>Jumlah/Total</b>	<b>1.538</b>	<b>2.145</b>	<b>3.683</b>

Catatan/Notes: -

Sumber/Source: Badan Kepegawaian Negara/Personnel Agency Country

**Tabel**  
**Table** 2.3.3

**Jumlah Pegawai Negeri Sipil Menurut Tingkat  
Kepangkatan dan Jenis Kelamin di Kota Cimahi, Desember  
2022 dan Desember 2023**  
*Number of Civil Servants by Hierarchy and Sex in Cimahi  
Municipality, Desember 2022 and Desember 2023*

Pangkat/Golongan/Ruang <i>Hierarchy</i>	2022		
	Laki-laki <i>Male</i>	Perempuan <i>Female</i>	Jumlah <i>Total</i>
(1)	(2)	(3)	(4)
<b>Golongan I/Range I</b>	<b>29</b>	<b>3</b>	<b>32</b>
1. I/A (Juru Muda)/ <i>Junior Clerk</i>	-	-	-
2. I/B (Juru Muda Tingkat I)/ <i>First Class Junior Clerk</i>	-	-	-
3. I/C (Juru)/ <i>Clerk</i>	3	-	3
4. I/D (Juru Tingkat I)/ <i>First Class Clerk</i>	26	3	29
<b>Golongan II/Range II</b>	<b>439</b>	<b>146</b>	<b>585</b>
5. II/A (Pengatur Muda)/ <i>Junior Supervisor</i>	9	-	9
6. II/B (Pengatur Muda Tingkat I) <i>First Class Junior Supervisor</i>	35	6	41
7. II/C (Pengatur)/ <i>Supervisor</i>	96	47	143
8. II/D (Pengatur Tingkat I)/ <i>First Class Supervisor</i>	299	93	392
<b>Golongan III/Range III</b>	<b>828</b>	<b>1.378</b>	<b>2.206</b>
9. III/A (Penata Muda)/ <i>Junior Superintendent</i>	209	325	534
10. III/B (Penata Muda Tingkat I) <i>First Class Junior Superintendent</i>	170	319	489
11. III/C (Penata)/ <i>Superintendent</i>	159	290	449
12. III/D (Penata Tingkat I)/ <i>First Class Superintendent</i>	290	444	734
<b>Golongan IV/Range IV</b>	<b>299</b>	<b>749</b>	<b>1.048</b>
13. IV/A (Pembina)/ <i>Administrator</i>	165	303	468
14. IV/B (Pembina Tingkat I)/ <i>First Class Administrator</i>	108	414	522
15. IV/C (Pembina Utama Muda)/ <i>Junior Administrator</i>	22	27	49
16. IV/D (Pembina Utama Madya)/ <i>Middle Administrator</i>	2	1	3
17. IV/E (Pembina Utama)/ <i>Senior Administrator</i>	2	4	6
<b>Jumlah/Total</b>	<b>1.595</b>	<b>2.276</b>	<b>3.871</b>

Lanjutan Tabel/Continued Table 2.3.3

Pangkat/Golongan/Ruang Hierarchy	2023		
	Laki-laki Male	Perempuan Female	Jumlah Total
(1)	(5)	(6)	(7)
<b>Golongan I/Range I</b>	<b>22</b>	<b>2</b>	<b>24</b>
1. I/A (Juru Muda)/Junior Clerk	...	...	...
2. I/B (Juru Muda Tingkat I)/First Class Junior Clerk	...	...	...
3. I/C (Juru)/Clerk	2	–	2
4. I/D (Juru Tingkat I)/First Class Clerk	20	2	22
<b>Golongan II/Range II</b>	<b>347</b>	<b>108</b>	<b>455</b>
5. II/A (Pengatur Muda)/Junior Supervisor	13	1	14
6. II/B (Pengatur Muda Tingkat I) First Class Junior Supervisor	28	5	33
7. II/C (Pengatur)/Supervisor	83	44	127
8. II/D (Pengatur Tingkat I)/First Class Supervisor	223	58	281
<b>Golongan III/Range III</b>	<b>885</b>	<b>1.373</b>	<b>2.258</b>
9. III/A (Penata Muda)/Junior Superintendent	236	263	499
10. III/B (Penata Muda Tingkat I) First Class Junior Superintendent	200	332	532
11. III/C (Penata)/Superintendent	150	323	473
12. III/D (Penata Tingkat I)/First Class Superintendent	299	455	754
<b>Golongan IV/Range IV</b>	<b>284</b>	<b>662</b>	<b>946</b>
13. IV/A (Pembina)/Administrator	164	268	432
14. IV/B (Pembina Tingkat I)/First Class Administrator	94	357	451
15. IV/C (Pembina Utama Muda)/Junior Administrator	22	32	54
16. IV/D (Pembina Utama Madya)/Middle Administrator	2	1	3
17. IV/E (Pembina Utama)/Senior Administrator	2	4	6
<b>Jumlah/Total</b>	<b>1.538</b>	<b>2.145</b>	<b>3.683</b>

Catatan/Notes: -

Sumber/Source: Badan Kepegawaian Negara/Personnel Agency Country

**Tabel**  
**Table** 2.3.4

**Jumlah Pegawai Negeri Sipil Menurut Satuan Perangkat Daerah (SKPD) dan Jenis Kelamin, Desember 2023**  
**Number of Civil Servants in Cimahi Municipality by Regional Work Unit and Sex, 2023**

Nama Kerja Satuan Perangkat Daerah <i>Name of Regional Work Unit</i>	2023		
	Laki-laki <i>Male</i>	Perempuan <i>Female</i>	Jumlah <i>Total</i>
(1)	(2)	(3)	(4)
Sekretariat Daerah	92	56	148
Sekretariat Dewan Perwakilan Rakyat Daerah	22	12	34
Inspektorat	17	17	34
Dinas Pendidikan	436	1.021	1.457
Dinas Kesehatan	55	315	370
Dinas Pekerjaan Umum dan Penataan Ruang	26	16	42
Dinas Perumahan dan Kawasan Permukiman	45	15	60
Satuan Polisi Pamong Praja dan Pemadam Kebakaran	104	2	106
Dinas Sosial	12	11	23
Dinas Pemberdayaan Perempuan dan Perlindungan Anak, Pengendalian Penduduk dan Keluarga Berencana	10	22	32
Dinas Perdagangan, Koperasi, Usaha Kecil dan Menengah, dan Perindustrian	34	14	48
Dinas Perhubungan	50	8	58
Dinas Kependudukan dan Pencatatan Sipil	21	14	35
Dinas Tenaga Kerja	16	7	23
Dinas Pangan dan Pertanian	25	23	48
Dinas Kebudayaan, Pariwisata, Kepemudaan dan Olahraga	14	9	23
Dinas Penanaman Modal dan Pelayanan Terpadu Satu Pintu	18	14	32
Dinas Lingkungan Hidup	69	26	95
Dinas Komunikasi dan Informatika	19	12	31
Dinas Arsip Daerah	15	7	22
Badan Perencanaan Pembangunan, Penelitian dan Pengembangan Daerah	20	27	47
Badan Pengelola Keuangan dan Aset Daerah	17	19	36
Badan Pengelola Pendapatan Daerah	30	7	37
Badan Kepegawaian dan Pengembangan Sumber Daya Manusia Daerah	18	15	33

Lanjutan Tabel/*Continued Table 2.3.4*

Nama Kerja Satuan Perangkat Daerah <i>Name of Regional Work Unit</i>	2023		
	Laki-laki <i>Male</i>	Perempuan <i>Female</i>	Jumlah <i>Total</i>
(1)	(2)	(3)	(4)
Kecamatan Cimahi Utara	44	14	58
Kecamatan Cimahi Tengah	53	27	80
Kecamatan Cimahi Selatan	61	17	78
RSUD Cibabat	132	335	467
Kantor Kesatuan Bangsa dan Politik	17	8	25
Badan Penanggulangan Bencana Daerah	9	7	16
Sekretariat Komisi Pemilihan Umum	-	-	-
Badan Narkotika Nasional	-	-	-
<b>Jumlah/Total</b>	<b>1.492</b>	<b>2.090</b>	<b>3.582</b>

Catatan/*Note:*Sumber/*Source:*

-  
Badan Kepegawaian dan Pengembangan Sumber Daya Manusia Daerah Kota Cimahi/*Civil Service Agency and Human Resources Development of Cimahi Municipality*

## 2.4 KEUANGAN PEMERINTAH GOVERNMENT FINANCE

**Tabel 2.4.1** Realisasi Pendapatan Pemerintah Kota Cimahi Menurut Jenis Pendapatan (Rupiah), 2019–2023  
*Actual Cimahi Municipal Government Revenues by Kind of Revenues (Rupiahs), 2019–2023*

Jenis Pendapatan/Kind of Revenues	2019	2020
(1)	(2)	(3)
<b>1. Pendapatan Asli Daerah (PAD)/Regional Revenue</b>	379.663.505.399,15	375.687.242.678,91
1.1 Pajak Daerah/Regional Tax	163.136.977.065,00	158.937.237.899,00
1.2 Retribusi Daerah/Regional Retribution	15.856.315.921,00	15.243.650.522,00
1.3 Pendapatan Hasil Pengelolaan Kekayaan Daerah / Revenue from Management of Regional Assets	9.297.600.000,00	9.778.080.000,00
1.4 Lain-lain Pendapatan Asli Daerah Yang sah / Other legitimate regional original income	191.372.612.413,15	191.728.274.257,91
<b>2. Dana Perimbangan/Balance Funds</b>	798.486.304.727,00	789.281.907.731,00
2.1 Bagi Hasil Pajak/Tax Sharing Revenue	36.324.723.847,00	50.460.873.698,00
2.2 Dana Bagi Hasil Sumber Daya Alam / Natural Resources Revenue Sharing Fund	24.159.177.895,00	38.645.976.130,00
2.3 Dana Alokasi Umum/General Allocation Fund	596.026.304.000,00	539.717.972.000,00
2.4 Dana Alokasi Khusus/Special Allocation Fund	141.976.098.985,00	160.457.085.903,00
<b>3. Lain-lain Pendapatan yang Sah/Other Revenue</b>	271.227.245.603,00	293.027.309.490,00
3.1 Pendapatan Hibah/Grant	1.764.000.000,00	140.839.566,00
3.2 Dana Bagi Hasil Pajak dari Propinsi / Tax Profit Sharing Funds from the Province	129.853.567.820,00	118.963.390.897,00
3.3 Bantuan Keuangan dari Propinsi atau pemerintah daerah lainnya / Financial assistance from the Province or other local governments	48.860.258.783,00	23.922.151.027,00
3.4 Dana BOS / BOS Fund	48.657.280.000,00	-
3.5 Dana Insentif Daerah /Regional Incentive Fund	42.092.139.000,00	97.730.028.000,00
<b>Jumlah/Total</b>	<b>1.449.377.055.729,15</b>	<b>1.457.996.459.899,91</b>

Lanjutan Tabel/*Continued Table 2.4.1*

<b>Jenis Pendapatan/Kind of Revenues</b>	<b>2021</b>	<b>2022</b>
(1)	(4)	(5)
<b>1. Pendapatan Asli Daerah (PAD)/Regional Revenue</b>	405.105.356.365,77	394.676.719.570,53
1.1 Pajak Daerah/ <i>Regional Tax</i>	179.891.802.692,00	193.890.140.403,00
1.2 Retribusi Daerah/ <i>Regional Retribution</i>	11.548.482.640,00	11.294.079.342,00
1.3 Hasil Perusahaan Milik Daerah dan Pengelolaan Kekayaan Daerah yang Dipisahkan/ <i>Regional-Owned Company Revenue and Separated Management of Regional Wealth</i>	9.956.960.000,00	11.022.613.597,00
1.4 Lain-lain PAD yang Sah/ <i>Other Regional Revenue</i>	203.708.111.033,77	178.469.886.228,53
<b>2. Pendapatan Transfer/Transfer Revenue</b>	1.053.096.467.719,00	936.361.555.541,00
2.1 Pendapatan Transfer Pemerintah Pusat/ <i>Central Government Transfer Revenue</i>	823.523.843.021,00	777.586.479.872,00
2.2 Pendapatan Transfer Antar Daerah/ <i>Intra-Regional Transfer Revenue</i>	229.572.624.698,00	158.775.075.669,00
<b>3. Lain-lain Pendapatan yang Sah/Other Revenue</b>	61.934.101.231,00	-
3.1 Pendapatan Hibah/ <i>Grant</i>	6.700.327.000,00	-
3.2 Lain-lain Pendapatan Sesuai dengan Ketentuan Peraturan/ <i>Others</i>	55.233.774.231,00	-
<b>Jumlah/Total</b>	<b>1.520.135.925.315,77</b>	<b>1.331.038.275.111,53</b>



Lanjutan Tabel/*Continued Table 2.4.1*

<b>Jenis Pendapatan/Kind of Revenues</b>	<b>2023</b>
(1)	(6)
<b>1. Pendapatan Asli Daerah (PAD)/Regional Revenue</b>	425.618.305.801,00
1.1 Pajak Daerah/ <i>Regional Tax</i>	210.047.163.097,00
1.2 Retribusi Daerah/ <i>Regional Retribution</i>	12.952.863.977,00
1.3 Hasil Perusahaan Milik Daerah dan Pengelolaan Kekayaan Daerah yang Dipisahkan/ <i>Regional-Owned Company Revenue and Separated Management of Regional Wealth</i>	11.627.628.409,00
1.4 Lain-lain PAD yang Sah/ <i>Other Regional Revenue</i>	190.990.650.318,00
<b>2. Pendapatan Transfer/Transfer Revenue</b>	973.214.716.914,00
2.1 Pendapatan Transfer Pemerintah Pusat/ <i>Central Government Transfer Revenue</i>	806.034.916.636,00
2.2 Pendapatan Transfer Antar Daerah/ <i>Intra-Regional Transfer Revenue</i>	167.179.800.278,00
<b>3. Lain-lain Pendapatan yang Sah/Other Revenue</b>	-
3.1 Pendapatan Hibah/ <i>Grant</i>	-
3.2 Lain-lain Pendapatan Sesuai dengan Ketentuan Peraturan/ <i>Others</i>	-
<b>Jumlah/Total</b>	<b>1.398.833.022.715,00</b>

Catatan/*Note:*Format berubah pada tahun 2021/ *Format changed in 2021*Sumber/*Source:*Badan Pengelolaan Keuangan & Aset Daerah Kota Cimahi/*Cimahi Regional Financial & Asset Management Agency*

**Tabel**  
**Table** 2.4.2

**Realisasi Belanja dan Pembiayaan Pemerintah Kota  
Cimahi Menurut Jenis Belanja (Rupiah), 2019–2023  
Actual Government Expenditures and Financing by Kind of  
Expenditures in Cimahi Municipality (Rupiahs), 2019–2023**

<b>Jenis Belanja</b> <i>Kind of Expenditures</i>	<b>2019</b>	<b>2020</b>
(1)	(2)	(3)
<b>1. Belanja Tidak Langsung/Indirect Expenditures</b>	<b>607.174.628.161,00</b>	<b>638.355.882.017,09</b>
1.1 Belanja Pegawai/Personnel Expenditures	586.764.370.589,00	638.355.882.017,09
1.2 Belanja Bunga/Interest Expenditures	463.851.804,00	781.441.813,09
1.3 Belanja Subsidi/Subsidies Expenditures	15.355.225.000,00	-
1.4 Belanja Hibah/Grant Expenditures	3.227.128.000,00	13.856.011.450,00
1.5 Belanja Bantuan Sosial/Social Aid Expenditures	-	2.864.475.000,00
1.6 Belanja Bagi Hasil/Sharing Fund Expenditure	-	-
1.7 Belanja Bantuan Keuangan/Financial Aids Expenditures	1.133.383.686,00	-
1.8 Belanja Tidak Terduga/Unpredicted Expenditures	230.669.082,00	74.352.158.320,00
<b>2. Belanja Langsung/Direct Expenditures</b>	<b>891.678.962.311,00</b>	<b>643.963.953.485,02</b>
2.1 Belanja Pegawai/Personnel Expenditures	81.599.837.059,00	90.381.434.304,00
2.2 Belanja Barang dan Jasa/Goods and Services Expenditures	549.741.127.682,00	456.337.905.380,02
2.3 Belanja Modal/Capital Expenditure	260.337.997.570,00	97.244.613.801,00
<b>Jumlah/Total</b>	<b>1.498.853.590.472,00</b>	<b>1.282.319.835.502,11</b>

Lanjutan Tabel/*Continued Table 2.4.2*

Jenis Belanja <i>Kind of Expenditures</i>	2019	2020
(1)	(2)	(3)
<b>Suplus/Defisit</b>	<b>-172.842.492.754,61</b>	<b>175.676.624.397,80</b>
<b>3. Penerimaan Pembiayaan /<i>Receipt of Financing</i></b>	<b>206.225.060.012,65</b>	<b>130.241.943.877,73</b>
3.1 Penggunaan SILPA / <i>Use of SILPA</i>	206.225.060.012,65	121.693.751.477,73
3.2 Pencairan Dana Cadangan / <i>Disbursement of Reserve Fund</i>	-	-
3.3 Hasil Penjualan Kekayaan Daerah yang dipisahkan / <i>Proceeds from the sale of separated Regional Assets</i>	-	-
3.4 Pinjaman Dalam Negeri / <i>Domestic Loans</i>	-	-
3.5 Penerimaan Kembali Pinjaman / <i>Loan Receipt</i>	-	-
3.6 Penerimaan Pinjaman Daerah / <i>Regional Loan Receipts</i>	-	8.548.192.400,00
<b>4. Pengeluaran Pembiayaan /<i>Financing Expenditures</i></b>	<b>855.508.220,00</b>	<b>34.746.347.598,00</b>
4.1 SILPA Tahun Berjalan / <i>SILPA Current Year</i>	-	-
4.2 Pembentukan Dana Cadangan / <i>Establishment of a Reserve Fund</i>	-	-
4.3 Penyertaan Modal Pemerintah Daerah / <i>Local Government Equity Participation</i>	-	-
4.4 Pembayaran Pokok Pinjaman / <i>Loan Principal Payments</i>	855.508.220,00	34.746.347.598,00
4.5 Pembayaran Utang Kepada Pihak Ketiga / <i>Payment of Debt to Third Parties</i>	-	-
<b>Pembiayaan Neto / <i>Net Financing</i></b>	<b>339.184.615.818,53</b>	<b>95.495.596.279,73</b>
<b>Sisa Lebih Pembiayaan Anggaran /<i>Remaining Budget Financing</i></b>	<b>166.342.122.863,92</b>	<b>271.172.220.677,53</b>

Lanjutan Tabel/*Continued Table 2.4.2*

Jenis Belanja <i>Kind of Expenditures</i>	2021	2022
(1)	(4)	(5)
<b>1. Belanja Operasi/<i>Operation Expenditures</i></b>	<b>1.221.703.990.763,00</b>	<b>1.289.952.096.568,17</b>
1.1 Belanja Pegawai/ <i>Personnel Expenditures</i>	643.983.373.171,00	658.940.382.015,00
1.2 Belanja Barang dan Jasa/ <i>Goods and Services Expenditures</i>	555.398.177.278,00	588.254.398.560,17
1.3 Belanja Bunga/ <i>Interest Expenditures</i>	308.874.114,00	234.672.144,00
1.4 Belanja Subsidi/ <i>Subsidies Expenditures</i>	410.574.000,00	-
1.5 Belanja Hibah/ <i>Grant Expenditures</i>	19.031.462.200,00	39.388.772.249,00
1.6 Belanja Bantuan Sosial/ <i>Social Aid Expenditures</i>	2.571.530.000,00	3.133.871.600,00
<b>2. Belanja Modal/<i>Capital Expenditure</i></b>	<b>247.060.564.786,00</b>	<b>81.570.042.644,00</b>
2.1 Belanja Modal Tanah/ <i>Land Capital Expenditure</i>	1.924.413.918,00	171.269.485,00
2.2 Belanja Modal Peralatan dan Mesin/ <i>Tools and Machine Capital Expenditure</i>	40.367.666.054,00	22.831.957.980,00
2.3 Belanja Modal Gedung dan Bangunan/ <i>Buildings Capital Expenditure</i>	92.323.402.639,00	40.246.977.335,00
2.4 Belanja Modal Jalan, Jaringan, dan Irigasi/ <i>Road, Network, and Irrigation Capital Expenditure</i>	109.597.606.795,00	16.911.640.321,00
2.5 Belanja Modal Aset Tetap Lainnya/ <i>Another Fixed Assets Capital Expenditure</i>	2.847.475.380,00	1.408.197.523,00
<b>3. Belanja Tidak Terduga/<i>Unpredicted Expenditures</i></b>	<b>12.793.426.443,00</b>	<b>6.050.171.068,00</b>
<b>4. Belanja Transfer/<i>Transfer Expenditures</i></b>	<b>-</b>	<b>100.000.000,00</b>
<b>Jumlah/<i>Total</i></b>	<b>1.481.557.981.992,00</b>	<b>1.377.672.310.280,17</b>

Lanjutan Tabel/*Continued Table 2.4.2*

Jenis Belanja <i>Kind of Expenditures</i>	2021	2022
(1)	(4)	(5)
<b>Suplus/Defisit</b>	<b>38.577.943.323,77</b>	<b>(46.634.035.168,64)</b>
<b>4. Penerimaan Pembiayaan /<i>Receipt of Financing</i></b>	<b>271.172.220.677,53</b>	<b>308.665.364.620,64</b>
4.1 Penggunaan SILPA / <i>Use of SILPA</i>	271.172.220.677,53	308.665.364.620,64
4.2 Pencairan Dana Cadangan / <i>Disbursement of Reserve Fund</i>	-	-
4.3 Hasil Penjualan Kekayaan Daerah yang dipisahkan / <i>Proceeds from the sale of separated Regional Assets</i>	-	-
4.4 Pinjaman Dalam Negeri / <i>Domestic Loans</i>	-	-
4.5 Penerimaan Kembali Pinjaman / <i>Loan Receipt</i>	-	-
4.6 Penerimaan Pinjaman Daerah / <i>Regional Loan Receipts</i>	-	-
<b>5. Pengeluaran Pembiayaan / <i>Financing Expenditures</i></b>	<b>855.508.220,00</b>	<b>10.633.131.310,00</b>
5.1 SILPA Tahun Berjalan / <i>SILPA Current Year</i>	-	-
5.2 Pembentukan Dana Cadangan / <i>Establishment of a Reserve Fund</i>	-	-
5.3 Penyertaan Modal Pemerintah Daerah / <i>Local Government Equity Participation</i>	-	9.777.623.090,00
5.4 Pembayaran Pokok Pinjaman / <i>Loan Principal Payments</i>	855.508.220,00	855.508.220,00
5.5 Pembayaran Utang Kepada Pihak Ketiga / <i>Payment of Debt to Third Parties</i>	-	-
<b>Pembiayaan Neto / <i>Net Financing</i></b>	<b>270.316.712.457,53</b>	<b>298.032.233.310,64</b>
<b>Sisa Lebih Pembiayaan Anggaran / <i>Remaining Budget Financing</i></b>	<b>308.894.655.781,30</b>	<b>251.398.198.142,00</b>

Lanjutan Tabel/*Continued Table 2.4.2*

<b>Jenis Belanja</b> <i>Kind of Expenditures</i>	<b>2023</b>
(1)	(6)
<b>1. Belanja Operasi/<i>Operation Expenditures</i></b>	<b>1.368.270.704.552,00</b>
1.1 Belanja Pegawai/ <i>Personnel Expenditures</i>	642.934.368.775,00
1.2 Belanja Barang dan Jasa/ <i>Goods and Services Expenditures</i>	666.383.828.736,00
1.3 Belanja Bunga/ <i>Interest Expenditures</i>	170.419.912,00
1.4 Belanja Subsidi/ <i>Subsidies Expenditures</i>	-
1.5 Belanja Hibah/ <i>Grant Expenditures</i>	54.633.767.129,00
1.6 Belanja Bantuan Sosial/ <i>Social Aid Expenditures</i>	4.148.320.000,00
<b>2. Belanja Modal/<i>Capital Expenditure</i></b>	<b>131.002.245.938,00</b>
2.1 Belanja Modal Tanah/ <i>Land Capital Expenditure</i>	3.754.393.256,00
2.2 Belanja Modal Peralatan dan Mesin/ <i>Tools and Machine Capital Expenditure</i>	42.675.735.899,00
2.3 Belanja Modal Gedung dan Bangunan/ <i>Buildings Capital Expenditure</i>	44.380.998.889,00
2.4 Belanja Modal Jalan, Jaringan, dan Irigasi/ <i>Road, Network, and Irrigation Capital Expenditure</i>	36.473.543.179,00
2.5 Belanja Modal Aset Tetap Lainnya/ <i>Another Fixed Assets Capital Expenditure</i>	2.959.285.645,00
2.6 Belanja Modal Aset Lainnya / <i>Another Assets Capital Expenditure</i>	758.289.070,00
<b>3. Belanja Tidak Terduga/<i>Unpredicted Expenditures</i></b>	<b>3.006.837.758,00</b>
<b>Jumlah/<i>Total</i></b>	<b>1.502.279.788.248,00</b>

Lanjutan Tabel/*Continued Table 2.4.2*

Jenis Belanja <i>Kind of Expenditures</i>	2023
(1)	(6)
<b>Suplus/Defisit</b>	<b>(103.446.765.533,00)</b>
<b>4. Penerimaan Pembiayaan /<i>Receipt of Financing</i></b>	<b>251.398.198.142,00</b>
4.1 Penggunaan SILPA / <i>Use of SILPA</i>	251.398.198.142,00
4.2 Pencairan Dana Cadangan / <i>Disbursement of Reserve Fund</i>	-
4.3 Hasil Penjualan Kekayaan Daerah yang dipisahkan / <i>Proceeds from the sale of separated Regional Assets</i>	-
4.4 Pinjaman Dalam Negeri / <i>Domestic Loans</i>	-
4.5 Penerimaan Kembali Pinjaman / <i>Loan Receipt</i>	-
4.6 Penerimaan Pinjaman Daerah / <i>Regional Loan Receipts</i>	-
<b>5. Pengeluaran Pembiayaan / <i>Financing Expenditures</i></b>	<b>30.855.508.220,00</b>
5.1 SILPA Tahun Berjalan / <i>SILPA Current Year</i>	-
5.2 Pembentukan Dana Cadangan / <i>Establishment of a Reserve Fund</i>	30.000.000.000,00
5.3 Penyertaan Modal Pemerintah Daerah / <i>Local Government Equity Participation</i>	-
5.4 Pembayaran Pokok Pinjaman / <i>Loan Principal Payments</i>	855.508.220,00
5.5 Pembayaran Utang Kepada Pihak Ketiga / <i>Payment of Debt to Third Parties</i>	-
<b>Pembiayaan Neto / <i>Net Financing</i></b>	<b>220.542.689.922,00</b>
<b>Sisa Lebih Pembiayaan Anggaran / <i>Remaining Budget Financing</i></b>	<b>116.956.794.059,00</b>

Catatan/*Note:*Format berubah pada tahun 2021/ *Format changed in 2021*Sumber/*Source:*Badan Pengelolaan Keuangan & Aset Daerah Kota Cimahi/*Cimahi Regional Financial & Asset Management Agency*





# BAB 3

## PENDUDUK DAN KETENAGAKERJAAN *POPULATION AND EMPLOYMENT*

Jumlah penduduk di KOTA CIMAHI pada tahun 2023 adalah sebanyak 590.782 jiwa, dimana Kecamatan Cimahi Selatan memiliki penduduk paling banyak

The population in CIMAHI Municipality in 2023 will be 590.782 people, where South Cimahi District has the largest population

Tingkat Pengangguran Terbuka (TPT) 10,52 artinya dari 100 penduduk 15 tahun ke atas yang termasuk angkatan kerja di Kota Cimahi, ada 10 - 11 orang yang menganggur

*Open Unemployment Rate (TPT) 10,52 means that out of 100 residents 15 years and over who are part of the workforce in Cimahi Municipality, there are 10 - 11 people who are unemployed*

SEX RATIO Kota Cimahi sebesar 101,67 berarti terdapat 101 laki-laki per 100 perempuan di Kota Cimahi

*SEX RATIO Cimahi Municipality is 101,67, meaning there are 101 men per 100 women in Cimahi municipality*





## PENJELASAN TEKNIS

1. **Salah satu sumber data kependudukan** adalah sensus penduduk yang dilaksanakan setiap sepuluh tahun sekali. Sensus penduduk telah dilaksanakan sebanyak tujuh kali sejak Indonesia merdeka, yaitu tahun 1961, 1971, 1980, 1990, 1990, 2000, 2010, dan 2020.

Keenam sensus penduduk sebelumnya dilaksanakan dengan menggunakan metode tradisional, yaitu mencatat setiap penduduk dari rumah ke rumah. Pertama kalinya dalam sejarah sensus penduduk di Indonesia, Sensus Penduduk 2020 (SP2020) menggunakan metode kombinasi yaitu dengan memanfaatkan data Administrasi Kependudukan (Admuduk) dari Direktorat Jenderal Kependudukan dan Pencatatan Sipil (Ditjen Dukcapil) Kementerian Dalam Negeri (Kemendagri) sebagai data dasar pelaksanaan SP2020. Hal ini dirancang dan dilaksanakan sebagai upaya untuk mewujudkan "Satu Data Kependudukan Indonesia".

Cakupan penduduk pada SP2020 adalah seluruh penduduk yang tinggal di wilayah teritorial Indonesia, mencakup Warga Negara Indonesia (WNI) dan Warga Negara Asing (WNA) yang

## TECHNICAL NOTES

*One of the main source of demographic data is population census, which is conducted every ten years. Population Census has been conducted seven times since Indonesia's independence: 1961, 1971, 1980, 1990, 2000, 2010, and 2020.*

*The previous six population censuses were carried out using the traditional method, canvassing each person door-to-door. For the first time in the history of the population census in Indonesia, the 2020 Population Census (SP2020) used a combined method, that is utilizing Population Administration data managed by the Directorate General of Population and Civil Registration of the Ministry of Home Affairs as the basic data for the population census. This is designed and implemented as an effort to realize "One Indonesian Population Data".*

*The target for population coverage in Population Census 2020 is all residents who live in Indonesia's territory, including Indonesian citizens (WNI) and foreign citizens (WNA) who*

telah menetap atau berencana menetap di wilayah Indonesia selama minimal satu tahun. WNI yang dicakup juga termasuk mereka yang berada di luar negeri, yaitu Anggota Korps Diplomatik Republik Indonesia beserta keluarganya di luar negeri dan Anggota Tentara Nasional Indonesia (TNI)/Kepolisian Negara Republik Indonesia (Polri) beserta keluarganya yang sedang melakukan misi perdamaian di luar negeri.

Pengumpulan data dalam SP2020 dilakukan dengan berbagai metode yaitu Sensus Penduduk Online, Drop Off-Pick Up (DOPU) Kuesioner, dan wawancara. Adanya pandemi *Coronavirus Disease* (COVID-19) yang dihadapi dunia sejak awal 2020 mendorong banyak kantor statistik nasional (*National Statistics Office*–NSO) untuk melakukan penyesuaian tata kelola penyelenggaraan Sensus Penduduk, termasuk juga BPS. Pendataan penduduk semula direncanakan dengan wawancara dan membagi wilayah menjadi dua zona dengan mempertimbangkan ketersediaan akses internet, yaitu zona yang menggunakan kuesioner kertas (*Paper and Pencil Interviewing*, PAPI) dan zona yang menggunakan elektronik (*Computer Assisted Personal Interviewing*, CAPI).

*have stayed or plan to stay in Indonesian territory for at least one year. The Indonesian citizens who are covered also include those who are abroad, namely members of the Diplomatic Corps of the Republic of Indonesia and their families abroad and members of the Indonesian National Army (TNI)/Indonesian National Police (POLRI) and their families who are carrying out Peacekeeping Missions abroad.*

*Data collection in SP2020 is carried out in various methods, namely Online Population Census, Drop Off-Pick Up (DOPU) Questionnaires, and interviews. The existence of the Coronavirus Disease (COVID-19) pandemic facing the world since the beginning of 2020 has prompted many national statistical offices (NSO) to make adjustments to the governance of the implementation of the Population Census, including BPS-Statistics Indonesia. Population data collecting is originally planned by interviewing and dividing the area into two zones taking into account the availability of internet access, namely the zone that using paper questionnaires (Paper and Pencil Interviewing, PAPI) and the zone that using electronics (Computer Assisted Personal Interviewing, CAPI).*

Dengan adanya tata kelola baru, pendataan penduduk dibagi menjadi tiga zona, yaitu Zona 1 DOPU, Zona 2 Non-DOPU, dan Zona 3 Wawancara.

Dalam publikasi ini, data yang disajikan merupakan hasil SP2020 (September) dan hasil proyeksi penduduk Indonesia 2020–2050 Hasil Sensus Penduduk 2020 (pertengahan tahun/Juni).

Untuk tahun yang tidak dilaksanakan sensus penduduk, data kependudukan diperoleh dari hasil proyeksi penduduk. Proyeksi penduduk merupakan suatu perhitungan ilmiah yang didasarkan pada asumsi dari komponen-komponen perubahan penduduk, yaitu kelahiran, kematian, dan migrasi (migrasi internasional dan migrasi risen antarprovinsi).

Proyeksi penduduk Indonesia 2020–2050 Hasil Sensus Penduduk 2020 dihitung menggunakan data penduduk dasar yang merupakan data penduduk pertengahan tahun hasil Sensus Penduduk 2020 (SP2020). Data yang disajikan pada publikasi ini merupakan proyeksi penduduk dengan skenario tren dengan asumsi antara lain; asimtot bawah TFR sebesar 1,9 anak per wanita,

*With the adjusted business processes, population data collecting is divided into three zones, namely Zone 1 DOPU, Zone 2 Non-DOPU, and Zone 3 Interview.*

*The data presented in this publication are the PC2020 results (September) and the result of Indonesia population projection 2020–2050 results of Population Census 2020 (mid-year/June).*

*For the periods besides the census year, population projection is applied to estimate population. The population projection is an estimation based on the demographic components, such as birth, death, and migration (international migration and recent migration).*

*Indonesia Population projection for 2020–2050 results of Population Census 2020 is calculated using mid year basic population data from the results of Population Census 2020 (PC2020). The data presented in this publication is a population projection using a trend scenario with assumptions including; the lower asymptote of the TFR is 1.9 children per woman results.*

asumsi IMR sebesar 7,91 kematian bayi per 1.000 kelahiran di tahun 2045 dan asumsi pola migrasi mengikuti pola migrasi hasil Long Form SP2020.

*the IMR assumption is 7.91 infant deaths per 1,000 births in 2045 and the assumed migration pattern follows the migration pattern of the Long Form PC2020 results.*

2. **Penduduk Indonesia** adalah semua orang yang berdomisili di wilayah teritorial Indonesia, mencakup Warga Negara Indonesia (WNI) dan Warga Negara Asing (WNA) yang telah menetap selama satu tahun atau lebih atau berencana menetap di wilayah Indonesia selama minimal satu tahun. Pada sensus sebelumnya referensi waktu dalam konsep kependudukan adalah enam bulan. Perubahan ini didasari oleh UU No. 24 Tahun 2013 tentang Perubahan atas UU No. 23 Tahun 2006 tentang Administrasi Kependudukan pada Pasal 15.

2. **The population of Indonesia** are all people who live in Indonesia's territory, including Indonesian citizens and foreign citizens who have lived for one year or more or plan to stay in Indonesian territory for at least one year. In the previous census the time reference in the population concept was six months. This change is based on Law no. 24 of 2013 on Amendments to Law no. 23 of 2006 on Population Administration in Article 15.

3. **Laju pertumbuhan penduduk per tahun** adalah angka yang menunjukkan rata-rata tingkat pertambahan penduduk per tahun dalam jangka waktu tertentu. Angka ini dinyatakan sebagai persentase dari penduduk dasar. Metode penghitungan laju pertumbuhan penduduk yang digunakan oleh BPS adalah metode geometrik.

3. **Annual population growth rate** shows the average rate of population growth per year in a certain period of time. This rate is a percentage of the basic population. The method used by BPS-Statistics Indonesia is the geometric method.

4. **Kepadatan penduduk** adalah ukuran persebaran penduduk yang menunjukkan jumlah penduduk untuk setiap kilometer persegi luas wilayah.
5. **Rasio jenis kelamin** adalah perbandingan antara jumlah penduduk laki-laki dan jumlah penduduk perempuan pada suatu daerah dan waktu tertentu, yang biasanya dinyatakan dalam banyaknya penduduk laki-laki per 100 penduduk perempuan.
6. **Migran seumur hidup** adalah penduduk yang pada saat pencacahan tinggal di provinsi yang berbeda dari provinsi tempat lahirnya.
7. **Migran risen** adalah penduduk yang pada saat pencacahan tinggal di provinsi yang berbeda dari provinsi tempat tinggal lima tahun yang lalu.
8. **Sumber utama data ketenagakerjaan** adalah Survei Angkatan Kerja Nasional (Sakernas). Survei ini khusus dirancang untuk mengumpulkan informasi/data ketenagakerjaan. Pada beberapa survei sebelumnya, pengumpulan data ketenagakerjaan dipadukan dalam kegiatan lainnya, seperti Survei Sosial Ekonomi Nasional (Susenas), Sensus Penduduk (SP), dan Survei Penduduk Antarsensus
4. **Population density** is a measure of the distribution of the population which shows the total population for each square kilometer of area.
5. **Sex ratio** is the ratio between total male population and total female population in a certain area and at a certain area and at a certain time, which is usually stated in the number of male residents per 100 female residents.
6. **Lifetime migrant** is a person whose province of residence at the time of enumeration differs from his/her province of birth.
7. **Recent migrant** is a person whose province of residence at the time of enumeration differs from his/her province of residence five years ago.
8. **The main source of employment data** is National Labour Force Survey (Sakernas). This survey is specifically designed to collect information on labour force statistics. Previously, the collection of such data was integrated with other surveys, such as National Socioeconomic Survey (Susenas), Population Census (SP), and Intercensal Population Survey

9. **Penduduk usia kerja** adalah penduduk yang berumur 15 tahun ke atas.
10. **Angkatan kerja** adalah penduduk usia kerja (15 tahun ke atas) yang bekerja, punya pekerjaan namun sementara tidak bekerja, dan pengangguran.
11. **Bekerja** adalah kegiatan ekonomi yang dilakukan dengan maksud memperoleh atau membantu memperoleh pendapatan atau keuntungan, paling sedikit 1 jam dalam seminggu terakhir. Kegiatan tersebut termasuk pula kegiatan pekerja tidak dibayar yang membantu dalam suatu usaha/kegiatan ekonomi.
12. **Jumlah jam kerja seluruhnya** adalah jumlah jam kerja dari seluruh pekerjaan yaitu pekerjaan utama ditambah dengan seluruh pekerjaan tambahan. Jumlah jam kerja yang digunakan untuk bekerja tidak termasuk jam kerja istirahat resmi dan jam kerja yang digunakan untuk hal-hal di luar pekerjaan.
13. **Lapangan usaha** adalah bidang kegiatan dari pekerjaan/tempat bekerja di mana seseorang bekerja. Klasifikasi lapangan usaha mengikuti Klasifikasi Baku Lapangan Usaha Indonesia (KBLI) dalam 1 digit.
9. **Working age population** is persons of 15 years and over.
10. **Labour force** are persons of 15 years and over, who in the previous week were working, having jobs but temporarily absent from work, and unemployment.
11. **Working** an activity performed by a person who work to earn money or assist others in earning income or obtaining profit for a duration at least one hour during the survey week, including unpaid worker who contribute to conducting economic activities.
12. **Total working hours** are the sum of the working hours from all jobs, including the main job and all additional jobs. The working hours used for work excluding the time used for other activities which are not classified as work.
13. **Industry** is field of a person's activity or establishment. The classification of industries refers to the Indonesia Standard Industrial Classification (KBLI) in one digit.



14. **Status pekerjaan** adalah kedudukan seseorang dalam unit usaha/kegiatan dalam melakukan pekerjaan.
15. **Berusaha sendiri** adalah bekerja atau berusaha dengan menanggung risiko secara ekonomis, yaitu dengan tidak kembalinya ongkos produksi yang telah dikeluarkan dalam rangka usahanya tersebut, serta tidak menggunakan pekerja dibayar maupun pekerja tak dibayar, termasuk yang sifat pekerjaannya memerlukan teknologi atau keahlian khusus.
16. **Berusaha dibantu buruh tidak tetap/buruh tak dibayar** adalah bekerja atau berusaha atas risiko sendiri, dengan mempekerjakan buruh tidak tetap/pekerja keluarga/pekerja tidak dibayar.
17. **Berusaha dibantu buruh tetap/buruh dibayar** adalah berusaha atas risiko sendiri dan mempekerjakan paling sedikit satu orang buruh/karyawan/pegawai tetap dan dibayar.
18. **Buruh/Karyawan/Pegawai** adalah seseorang yang bekerja pada orang lain atau instansi/kantor/perusahaan secara tetap dengan menerima upah/gaji baik berupa uang maupun barang. Buruh yang tidak mempunyai
14. **Employment status** is the status of a person at his place of work or establishment where he was employed.
15. **Own-account worker** is a person who works at her/his own risk without assisted by paid per mount worker or unpaid worker include technical job or skill job.
16. **Employer assisted by temporary worker/unpaid worker** is a person who works at her/his own risk and assisted by temporary worker/unpaid worker.
17. **Employer assisted by permanent worker/paid worker** is a person who does his/her business at her/his own risk at least assisted by one paid permanent worker.
18. **Employee** is a person who work permanently for other people or institution/office/company and gains some money/cash or goods as wage/salary. A labourer who does not have

majikan tetap tidak digolongkan sebagai buruh/karyawan/pegawai, tetapi sebagai pekerja bebas. Seseorang dianggap memiliki majikan tetap jika memiliki majikan yang sama dalam sebulan terakhir.

*a permanent employer is categorized as a casual worker, rather than a labourer/worker/employee. A labourer is generally considered to have a permanent employer if they have been working for the same employer in the past month.*

19. **Pekerja Bebas** adalah seseorang yang bekerja pada orang lain/ majikan/institusi yang tidak tetap (lebih dari satu majikan dalam sebulan terakhir) yang mencakup pertanian maupun nonpertanian, baik berupa usaha rumah tangga maupun bukan usaha rumah tangga atas dasar balas jasa dengan menerima upah atau imbalan, baik berupa uang maupun barang, dan baik dengan sistem pembayaran harian maupun borongan. Usaha pertanian meliputi: pertanian tanaman pangan, perkebunan, kehutanan, peternakan, perikanan, dan perburuan, termasuk jasa pertanian. Usaha nonpertanian meliputi: usaha di sektor pertambangan; sektor industri; sektor listrik, gas dan air; sektor konstruksi/ bangunan; sektor perdagangan; sektor angkutan, pergudangan dan komunikasi; sektor keuangan, asuransi, usaha persewaan bangunan, tanah dan jasa perusahaan; sektor jasa masyarakatan, sosial, dan perorangan.

19. **Casual Worker** is a person who does not work permanently for other people/employer/institution (more than one employer during the last one month) which includes agricultural or non-agricultural sector either home industry or not home industry based on remuneration paid with money or goods, and based on daily or contract payment system.  
*Agricultural: industry covers food-based agricultural, plantation, forestry, breeding, fishery, including agricultural services.*  
*Non-agricultural: industry covers industries in mining; electricity, gas, water; building construction; trade; transportation, warehousing and communication; financial, insurance, property leasing and services industry; public services, social and individual services.*

20. **Pekerja keluarga/tak dibayar** adalah seseorang yang bekerja membantu orang lain yang berusaha dengan tidak mendapat upah/gaji, baik berupa uang maupun barang.

20. **Unpaid/contributing family worker** is a person who works for other people without pay in cash or goods.

<https://cimahikota.bps.go.id>

**ULASAN**

Pada tahun 2023, laju pertumbuhan penduduk mengalami peningkatan sebesar 1,40 persen sehingga jumlah penduduknya meningkat menjadi 590.782 jiwa. Berdasarkan jenis kelamin, penduduk laki-laki di Kota Cimahi pada tahun 2023 masih lebih banyak dibanding perempuan, yaitu sebanyak 297.844 laki-laki dan 292.938 perempuan.

Dari kedua data tersebut diperoleh rasio jenis kelamin penduduk Kota Cimahi sebesar 101,67, yang artinya terdapat 101 laki-laki per 100 perempuan di Kota Cimahi.

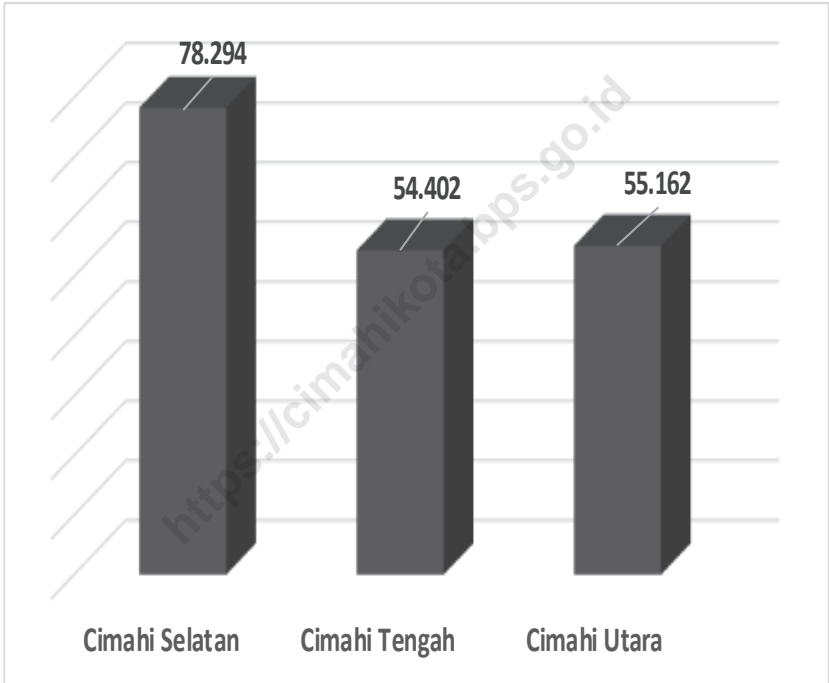
**DESCRIPTION**

*In 2023, the population growth rate increased by 1,40 percent so that the total population increased to 590.782 people. Based on gender, the male population in Cimahi Municipality in 2023 is still more than the female population, which is 297.844 men and 292.938 women.*

*From these two data, the sex ratio of Cimahi Municipality 's population is 101.67, which means that there are 101 males per 100 females in Cimahi Municipality.*

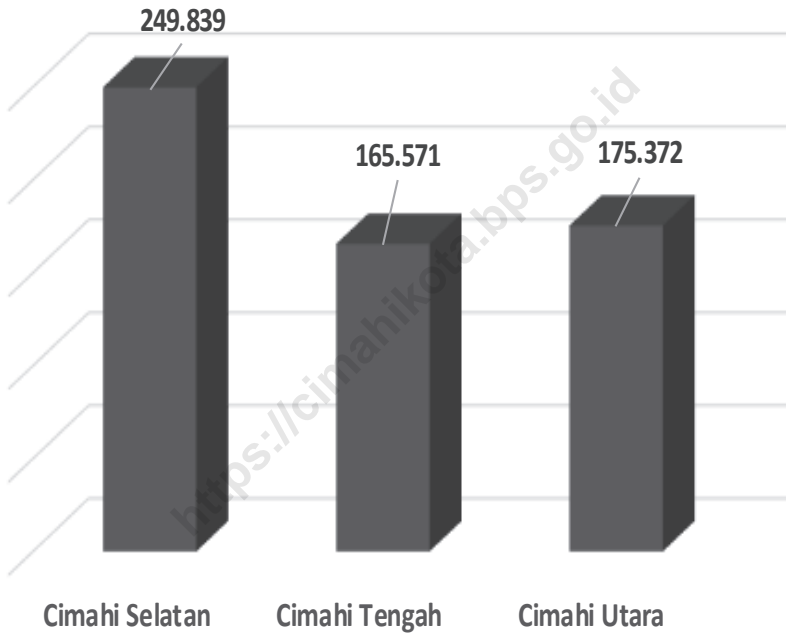
**Gambar** 3.1  
**Figures**

**Jumlah Kepala Keluarga Menurut Kecamatan di Kota Cimahi, 2023**  
*Number of Family Heads by District in Cimahi Municipality, 2023*



Sumber/Source : Dinas Kependudukan dan Pencatatan Sipil Kota Cimahi/Population and Civil Registration Agency of Cimahi Municipality

**Gambar 3.2** Jumlah Penduduk Menurut Kecamatan di Kota Cimahi, 2023  
**Figures** *Number of Population by District in Cimahi Municipality, 2023*



Sumber/Source : Badan Pusat Statistik Kota Cimahi/BPS - Statistics of Cimahi Municipality

**3.1 PENDUDUK  
POPULATION**

**Tabel 3.1.1 Penduduk, Laju Pertumbuhan Penduduk, Distribusi Persentase Penduduk, Kepadatan Penduduk, Rasio Jenis Kelamin Penduduk Menurut Kecamatan di Kota Cimahi, 2023**  
*Population, Population Growth Rate, Percentage Distribution of Population, Population Density, and Population Sex Ratio by District in Cimahi Municipality, 2023*

<b>Kecamatan District</b>	<b>Penduduk Population</b>	<b>Laju Pertumbuhan Penduduk per Tahun 2022–2023 Annual Population Growth Rate (%) 2022–2023</b>
(1)	(2)	(3)
Cimahi Selatan	249.839	1,31
Cimahi Tengah	165.571	0,88
Cimahi Utara	175.372	2,02
<b>Kota Cimahi</b>	<b>590.782</b>	<b>1,40</b>

Lanjutan Tabel/*Continued Table 3.1.1*

<b>Kecamatan District</b>	<b>Persentase Penduduk Percentage of Total Population</b>	<b>Kepadatan Penduduk<sup>1</sup> per km<sup>2</sup> Population Density<sup>1</sup> per sq.km</b>
(1)	(7)	(8)
Cimahi Selatan	42,29	14.350,85
Cimahi Tengah	28,03	15.203,95
Cimahi Utara	29,68	12.411,32
<b>Kota Cimahi</b>	<b>100,00</b>	<b>13.923,69</b>



Lanjutan Tabel/*Continued Table 3.1.1*

Kecamatan <i>District</i>	Rasio Jenis Kelamin Penduduk <i>Population Sex Ratio</i>
(1)	(11)
Cimahi Selatan	101,79
Cimahi Tengah	101,64
Cimahi Utara	101,54
<b>Kota Cimahi</b>	<b>101,67</b>

Catatan/Note :<sup>1</sup> Data kepadatan penduduk dihitung berdasarkan luas yang bersumber dari Dinas Kependudukan dan Pencatatan Sipil Kota Cimahi, Data Konsolidasi Bersih Semester I 2023 dan Keputusan Menteri Dalam Negeri Nomor 100.1.1-6117 Tahun 2022 tentang Pemberian dan Pemutakhiran Kode, Data Wilayah Administrasi Pemerintahan, dan Pulau Tahun 2022 berdasarkan Luas Wilayah Definitif sesuai Surat Kapus PPBW BIG No.B-3.11/PBW-BIG/IGD.04.04/10/2022 Tanggal 3 Oktober 2022/ *Population density data is calculated based on area sourced from the Cimahi Municipality Population and Civil Registration Service, Net Consolidated Data for Semester I 2023 and Decree of the Minister of Home Affairs Number 100.1.1-6117 of 2022 concerning Providing and Updating Codes, Data on Government Administrative Areas and Islands. 2022 based on the Definitive Area in accordance with PPBW BIG Head of Head Letter No.B-3.11/PBW-BIG/IGD.04.04/10/2022 dated 3 October 2022*

Sumber/Source : Badan Pusat Statistik Kota Cimahi, Proyeksi Penduduk Kabupaten/Kota di Provinsi Jawa Barat 2020–2035, diolah /BPS -*Statistics of Cimahi Municipality, Regency/Municipality Population Projections in Jawa Barat Province 2020–2035, processed*

**Tabel**  
**Table** 3.1.2**Jumlah Penduduk Menurut Kelompok Umur dan Jenis Kelamin di Kota Cimahi, 2023**  
**Population by Age Groups and Sex in Cimahi Municipality, 2023**

Kelompok Umur Age Groups	Jenis Kelamin/Sex		
	Laki-Laki Male	Perempuan Female	Jumlah Total
(1)	(2)	(3)	(4)
0–4	22.832	22.138	44.970
5–9	21.281	20.331	41.612
10–14	22.603	21.497	44.100
15–19	24.827	23.411	48.238
20–24	25.041	24.332	49.373
25–29	25.031	24.598	49.629
30–34	24.326	22.910	47.236
35–39	22.633	21.222	43.855
40–44	22.635	22.224	44.859
45–49	21.977	21.972	43.949
50–54	19.249	19.331	38.580
55–59	15.859	16.445	32.304
60–64	11.995	12.500	24.495
65–69	8.638	8.852	17.490
70–74	5.164	6.058	11.222
75+	3.753	5.117	8.870
<b>Kota Cimahi</b>	<b>297.844</b>	<b>292.938</b>	<b>590.782</b>

Catatan/Note : Proyeksi Penduduk Kabupaten/Kota di Provinsi Jawa Barat 2020–2035, diolah/ *Regency/Municipality Population Projections in Jawa Barat Province 2020–2035, processed*

Sumber/Source : Badan Pusat Statistik Kota Cimahi/BPS - *Statistics of Cimahi Municipality*

**Tabel**  
**Table** 3.1.3

**Jumlah Penduduk: Lahir, Mati, Datang dan Pindah Menurut Kecamatan Hasil Registrasi Penduduk, 2023**  
*Population: Birth, Death, Come and Move According to The District Civil Registration, 2023*

Kecamatan <i>District</i>	Jumlah Penduduk Awal Tahun <i>The Number of Population Early in The Year</i>	Lahir <i>Birth</i>	Mati <i>Mati</i>	Datang <i>Come</i>	Pindah <i>Move</i>	Jumlah Penduduk Akhir Tahun <i>The Number of Year-End Population</i>
(1)	(2)	(3)	(4)	(5)	(6)	(7)
Cimahi Selatan	236.911	647	1.477	2.170	3.200	240.363
Cimahi Tengah	161.755	491	1.102	1.772	2.272	164.179
Cimahi Utara	167.871	421	1.256	1.802	1.854	170.977
<b>Kota Cimahi</b>	<b>566.537</b>	<b>1.559</b>	<b>3.838</b>	<b>5.744</b>	<b>7.326</b>	<b>575.519</b>

Catatan/Note : Jumlah Lahir sesuai jumlah pengajuan akte kelahiran/ *The number of births corresponds to the number of birth certificate applications*

Sumber/Source : Dinas Kependudukan dan Pencatatan Sipil Kota Cimahi/*Population and Civil Registration Agency of Cimahi Municipality*

**Tabel** 3.1.4 **Jumlah Kepala Keluarga Menurut Jenis Kelamin Menurut Kecamatan di Kota Cimahi, 2023**  
**Number of Family Heads by Gender per District in Cimahi Municipality, 2023**

Kecamatan <i>District</i>	Kepala Keluarga <i>Family Heads</i>		
	Laki-Laki <i>Male</i>	Perempuan <i>Female</i>	Total <i>Total</i>
(1)	(2)	(3)	(4)
Cimahi Selatan	63.343	14.951	78.294
Cimahi Tengah	43.149	11.253	54.402
Cimahi Utara	44.523	10.639	55.162
<b>Kota Cimahi</b>	<b>151.015</b>	<b>36.843</b>	<b>187.858</b>

Sumber/Source: Dinas Kependudukan dan Pencatatan Sipil Kota Cimahi/*Population and Civil Registration Agency of Cimahi Municipality*

**Tabel** 3.1.5  
**Table**

**Jumlah Penduduk Menurut Kewarganegaraan per Kecamatan Hasil Registrasi di Kota Cimahi, 2023**  
**Total Population by Citizenship per District in Resident Registration Results in Cimahi Municipality, 2023**

Kecamatan <i>District</i>	WNI <i>Indonesian Citizens</i>			WNA <i>Foreign Nationals</i>		
	Laki-Laki <i>Male</i>	Perempuan <i>Female</i>	Total <i>Total</i>	Laki-Laki <i>Male</i>	Perempuan <i>Female</i>	Total <i>Total</i>
(1)	(2)	(3)	(4)	(5)	(6)	(7)
Cimahi Selatan	120.882	119.481	240.363	129	40	169
Cimahi Tengah	82.399	81.780	164.179	93	17	110
Cimahi Utara	85.878	85.099	170.977	96	36	132
<b>Kota Cimahi</b>	<b>289.159</b>	<b>286.360</b>	<b>575.519</b>	<b>318</b>	<b>93</b>	<b>411</b>

Sumber/Source: Dinas Kependudukan dan Pencatatan Sipil Kota Cimahi/Population and Civil Registration Agency of Cimahi Municipality

**Tabel** 3.1.6 **Jumlah Kelahiran yang Dilaporkan Menurut Jenis Kelamin Hasil Registrasi Penduduk di Kota Cimahi, 2023**  
**Table** **Number of Reported Birth Registration Result According to Gender Population in Cimahi Municipality, 2023**

Kecamatan <i>District</i>	Laki-Laki <i>Male</i>	Perempuan <i>Female</i>	Total <i>Total</i>
(1)	(2)	(3)	(4)
Cimahi Selatan	319	328	647
Cimahi Tengah	264	227	491
Cimahi Utara	214	207	421
<b>Kota Cimahi</b>	<b>797</b>	<b>762</b>	<b>1.559</b>

Sumber/Source: Dinas Kependudukan dan Pencatatan Sipil Kota Cimahi/*Population and Civil Registration Agency of Cimahi Municipality*

**Tabel**  
**Table** 3.1.7

**Jumlah Penduduk Datang yang Dilaporkan Menurut Jenis Kelamin per Kecamatan Hasil Registrasi Penduduk di Kota Cimahi, 2023**  
**Number of Reported Birth Registration Result According to Gender Population in Cimahi Municipality, 2023**

Kecamatan District	Laki-Laki Male	Perempuan Female	Jumlah Total
(1)	(2)	(3)	(4)
Cimahi Selatan	1.100	1.070	2.170
Cimahi Tengah	953	819	1.772
Cimahi Utara	911	891	1.802
<b>Kota Cimahi</b>	<b>2.964</b>	<b>2.780</b>	<b>5.744</b>

Sumber/Source: Dinas Kependudukan dan Pencatatan Sipil Kota Cimahi/Population and Civil Registration Agency of Cimahi Municipality

**Tabel**  
**Table 3.1.8****Banyaknya Akta yang Diterbitkan Menurut Jenisnya di Kota Cimahi, 2023**  
**Number Certificate Issued by Type in Cimahi Municipality, 2023**

Kecamatan <i>District</i>	Kelahiran <i>Birth</i>	Perkawinan <i>Marriage</i>	Perceraian <i>Divorce</i>	Kematian <i>Death</i>	Pengesahan Anak <i>Ratification of the child</i>	Pengakuan Anak <i>Recognition of the child</i>
(1)	(2)	(3)	(4)	(5)	(6)	(7)
Januari/January	97	14	3	352	4	-
Februari/February	73	12	3	284	1	-
Maret/March	135	15	1	348	-	-
April/April	108	7	1	211	4	-
Mei/May	166	11	1	387	-	-
Juni/June	131	15	1	283	1	-
Juli/July	161	22	1	340	4	-
Agustus/Agustus	163	30	2	332	2	-
September/September	116	21	4	348	-	-
Oktober/October	199	16	2	362	3	-
November/November	122	23	2	303	-	-
Desember/December	88	23	1	288	-	-
<b>Jumlah/Total</b>	<b>1.559</b>	<b>209</b>	<b>22</b>	<b>3.838</b>	<b>19</b>	<b>-</b>

Sumber/Source : Dinas Kependudukan dan Pencatatan Sipil Kota Cimahi/Population and Civil Registration Agency of Cimahi Municipality



**3.2 KETENAGAKERJAAN  
EMPLOYMENT**

**Tabel 3.2.1 Jumlah Penduduk Berumur 15 Tahun ke Atas Menurut Jenis Kegiatan Selama Seminggu yang Lalu dan Jenis Kelamin di Kota Cimahi, 2023**  
*Population Aged 15 Years and Over by Type of Activity During the Previous Week and Gender in Cimahi Municipality, 2023*

Kegiatan Utama <i>Main Activity</i>	Jenis Kelamin/Sex		
	Laki-Laki <i>Male</i>	Perempuan <i>Female</i>	Jumlah <i>Total</i>
(1)	(2)	(3)	(4)
<b>I. Angkatan Kerja/<i>Economically Active</i></b>	193.786	121.804	315.590
1. Bekerja/ <i>Working</i>	166.488	115.910	282.398
2. Pengangguran Terbuka/ <i>Unemployment</i>	27.298	5.894	33.192
<b>II. Bukan Angkatan Kerja/<i>Not Economically Active</i></b>	37.887	107.719	145.606
1. Sekolah/ <i>Attending School</i>	17.976	21.251	39.227
2. Mengurus Rumah Tangga/ <i>Housekeeping</i>	12.009	81.777	93.786
3. Lainnya/ <i>Others</i>	7.902	4.691	12.593
<b>Jumlah/<i>Total</i></b>	<b>231.673</b>	<b>229.523</b>	<b>461.196</b>
<b>Tingkat Partisipasi Angkatan Kerja <i>Economically Active Participation</i></b>	<b>83,65</b>	<b>53,07</b>	<b>68,43</b>
<b>Tingkat Pengangguran Terbuka <i>Unemployment Rate</i></b>	<b>14,09</b>	<b>4,84</b>	<b>10,52</b>

Catatan/Note : -

Sumber/Source : Badan Pusat Statistik, Survei Angkatan Kerja Nasional (Sakernas) Agustus/BPS-Statistics Indonesia, August National Labor Force Survey

**Tabel**  
**Table** 3.2.2

**Penduduk Berumur 15 Tahun ke Atas Menurut Pendidikan Tertinggi yang Ditamatkan dan Jenis Kegiatan Selama Seminggu yang Lalu di Kota Cimahi, 2023**  
*Population 15 Years of Age and Over by Educational Attainment and Type of Activity During the Previous Week in Cimahi Municipality, 2023*

Pendidikan Tertinggi yang Ditamatkan <sup>1</sup> <i>Educational Attainment<sup>1</sup></i>	Angkatan Kerja/ <i>Economically Active</i>			Persentase Bekerja terhadap Angkatan Kerja <i>Percentage of Working to Economically Active</i>
	Bekerja <i>Working</i>	Pengangguran <sup>2</sup> <i>Unemployment<sup>2</sup></i>	Jumlah Angkatan Kerja <i>Total of Economically Active</i>	
(1)	(2)	(3)	(4)	(5)
0	46.488	7.637	54.125	85,89
1	53.921	4.500	58.421	92,30
2	131.825	17.857	149.682	88,07
3	50.164	3.198	53.362	94,01
<b>Jumlah/Total</b>	<b>282.398</b>	<b>33.192</b>	<b>315.590</b>	<b>89,48</b>

Lanjutan Tabel/*Continued Table 3.2.2*

Pendidikan Tertinggi yang Ditamatkan <sup>1</sup> <i>Educational Attainment<sup>1</sup></i>	Bukan Angkatan Kerja <i>Not Economically Active</i>	Jumlah Total	Tingkat Partisipasi Angkatan Kerja (TPAK) <i>Labour Force Participation Rate (%)</i>
(1)	(6)	(7)	(8)
0	33.015	87.140	62,11
1	45.723	104.144	56,10
2	55.969	205.651	72,78
3	10.899	64.261	83,04
<b>Jumlah/Total</b>	<b>145.606</b>	<b>461.196</b>	<b>68,43</b>

Catatan/Note: <sup>1</sup> 0. ≤ Sekolah Dasar (SD)/≤ *Primary School*  
 1. Sekolah Menengah Pertama/*Junior High School*  
 2. Sekolah Menengah Atas/*Senior High School*  
 3. Perguruan Tinggi/*Collage*  
<sup>2</sup> 1. Mencari pekerjaan/*Looking for work*  
 2. Mempersiapkan usaha/*Establishing a new business/firm*  
 3. Merasa tidak mungkin mendapat pekerjaan/*Feeling hopeless in looking for work (discouraged job seekers)*  
 4. Sudah punya pekerjaan tetapi belum mulai bekerja/*Having job already but not starting to work yet*  
 Sumber/Source: Badan Pusat Statistik, Survei Angkatan Kerja Nasional (Sakernas) Agustus/BPS-Statistics Indonesia, August National Labor Force Survey

**Tabel**  
**Table** 3.2.3

**Penduduk Berumur 15 Tahun Ke Atas yang Bekerja Selama Seminggu yang Lalu Menurut Status Pekerjaan Utama dan Jenis Kelamin di Kota Cimahi, 2023**  
**Population 15 Years of Age and Over who Worked During The Previous Week by Main Employment Status and Sex in Cimahi Municipality, 2023**

<b>Status Pekerjaan Utama</b> <b>Main Employment Status</b>	<b>Laki-Laki</b> <b>Male</b>	<b>Perempuan</b> <b>Female</b>	<b>Jumlah</b> <b>Total</b>
(1)	(2)	(3)	(4)
Berusaha sendiri <i>Own account worker</i>	40.022	22.940	62.962
Berusaha dibantu buruh tidak tetap/buruh tidak dibayar <i>Employer assisted by temporary worker/unpaid worker</i>	8.277	8.196	16.473
Berusaha dibantu buruh tetap/buruh dibayar <i>Employer assisted by permanent worker/paid worker</i>	8.173	2.645	10.818
Buruh/Karyawan/Pegawai/ <i>Employee</i>	96.544	66.743	163.287
Pekerja bebas <i>Casual worker</i>	7.689	2.812	10.501
Pekerja keluarga/tak dibayar <i>Family worker/unpaid worker</i>	5.783	12.574	18.357
<b>Jumlah/Total</b>	<b>166.488</b>	<b>115.910</b>	<b>282.398</b>

Catatan/Note: ...

Sumber/Source: Badan Pusat Statistik, Survei Angkatan Kerja Nasional (Sakernas) Agustus/BPS-Statistics Indonesia, August National Labor Force Survey

**Tabel**  
**Table** 3.2.4

**Jumlah Penduduk Berumur 15 Tahun ke Atas yang Bekerja Selama Seminggu yang Lalu Menurut Lapangan Usaha dan Jenis Kelamin di Kota Cimahi, 2023**  
*Population Aged 15 Years and Over Who Worked During the Previous Week by Business Field and Gender in Cimahi Municipality, 2023*

Kategori Lapangan Usaha <i>Business Field Category</i>	Jenis Kelamin <i>Gender</i>		Jumlah <i>Total</i>
	Laki-Laki <i>Male</i>	Perempuan <i>Female</i>	
(1)	(2)	(3)	(4)
Pertanian <i>Agriculture</i>	1.242	-	1.242
Industri Pengolahan <i>Industry</i>	57.410	33.189	90.599
Jasa <i>Services</i>	107.836	82.721	190.557
<b>Jumlah <i>Total</i></b>	<b>166.488</b>	<b>115.910</b>	<b>282.398</b>

Sumber/Source: Badan Pusat Statistik, Survei Angkatan Kerja Nasional (Sakernas) Agustus/BPS-Statistics Indonesia, August National Labor Force Survey

**Tabel**  
**Table** 3.2.5

**Pencari Kerja Terdaftar, Lowongan Kerja Terdaftar,  
dan Penempatan/Pemenuhan Tenaga Kerja Menurut  
Kecamatan dan Jenis Kelamin, 2023**  
*Number of Registered Job Applicants, Registered Job  
Vacancies, and Placement of Workers by District and Gender,  
2023*

Kecamatan <i>District</i>	Pencari Kerja Terdaftar <i>Registered Job Applicants</i>		
	Laki-Laki <i>Male</i>	Perempuan <i>Female</i>	Jumlah <i>Total</i>
(1)	(2)	(3)	(4)
Cimahi Selatan	441	449	890
Cimahi Tengah	391	101	492
Cimahi Utara	288	205	493
<b>Kota Cimahi</b>	<b>1.120</b>	<b>755</b>	<b>1.875</b>

Lanjutan Tabel 3.2.5/Continued Table 3.2.5

Kecamatan <i>District</i>	Lowongan Kerja Terdaftar <i>Registered Job Vacancies</i>		
	Laki-Laki <i>Male</i>	Perempuan <i>Female</i>	Jumlah <i>Total</i>
(1)	(2)	(3)	(4)
Cimahi Selatan	31	43	74
Cimahi Tengah	11	8	19
Cimahi Utara	16	31	47
<b>Kota Cimahi</b>	<b>58</b>	<b>82</b>	<b>140</b>

Lanjutan Tabel/*Continued Table 3.2.5*

Kecamatan <i>District</i>	Penempatan/Pemenuhan Tenaga Kerja <i>Placement of Workers</i>		
	Laki-Laki <i>Male</i>	Perempuan <i>Female</i>	Jumlah <i>Total</i>
(1)	(2)	(3)	(4)
Cimahi Selatan	268	273	541
Cimahi Tengah	275	263	538
Cimahi Utara	263	251	514
<b>Kota Cimahi</b>	<b>806</b>	<b>787</b>	<b>1.593</b>

Catatan/*Note* : Info lowongan pekerjaan hanya berasal dari perusahaan diluar Kota Cimahi/ Job vacancies only come from companies outside Cimahi Municipality

Sumber/*Source*: Dinas Tenaga Kerja Kota Cimahi/*Manpower Service of Cimahi Municipality*



**Tabel**  
**Table 3.2.6****Jumlah Pencari Kerja Terdaftar Menurut Tingkat Pendidikan Tertinggi yang Ditamatkan dan Jenis Kelamin di Kota Cimahi, 2023**  
**Number of Registered Job Applicants by Educational Attainment and Gender in Cimahi Municipality, 2023**

<b>Pendidikan Tertinggi yang Ditamatkan<sup>1</sup></b> <b>Educational Attainment<sup>1</sup></b>	<b>Laki-Laki</b> <b>Male</b>	<b>Perempuan</b> <b>Female</b>	<b>Jumlah</b> <b>Total</b>
<b>(1)</b>	<b>(2)</b>	<b>(3)</b>	<b>(4)</b>
Tidak/belum pernah sekolah <i>No schooling</i>	-	-	-
Tidak/belum tamat SD <i>Not/not yet completed primary school</i>	-	-	-
Sekolah Dasar/ <i>Primary School</i>	11	7	18
Sekolah Menengah Pertama <i>Junior High School</i>	26	23	49
Sekolah Menengah Atas (Umum) <i>Senior High School (General)</i>	234	386	620
Sekolah Menengah Atas (Kejuruan) <i>Senior High School (Vocational)</i>	396	151	547
Diploma I/II/III/Akademi <i>Diploma I/II/III/Academy</i>	25	41	66
Universitas <i>University</i>	253	322	575
<b>Jumlah/Total</b>	<b>945</b>	<b>930</b>	<b>1.875</b>

Catatan/Note :

Sumber/Source : Dinas dan Tenaga Kerja Kota Cimahi/Manpower Service of Cimahi Municipality

**Tabel**  
**Table** 3.2.7

**Jumlah Pencari Kerja Terdaftar dan Ditempatkan Menurut Tingkat Pendidikan Tertinggi yang Ditamatkan dan Jenis Kelamin di Kota Cimahi, 2023**  
**Number of Registered and Placed Job Applicants by Educational Attainment and Gender in Cimahi Municipality, 2023**

Pendidikan Tertinggi yang Ditamatkan <sup>1</sup> <i>Educational Attainment<sup>1</sup></i>	Terdaftar <i>Registered</i>		Ditempatkan <i>Placed</i>	
	Laki-Laki <i>Male</i>	Perempuan <i>Female</i>	Laki-Laki <i>Male</i>	Perempuan <i>Female</i>
(1)	(2)	(3)	(4)	(5)
Tidak/Belum Pernah Sekolah/Tidak/Belum Tamat SD/Tamat SD <i>No Schooling/Not Yet Completed Primary School/Completed Primary School</i>	-	-	-	-
Sekolah Menengah Pertama <i>Junior High School</i>	21	23	9	14
Sekolah Menengah Atas / Sekolah Menengah Atas Kejuruan <i>Senior High School / Vocational Senior High School</i>	630	534	554	436
Diploma / Universitas <i>Diploma / University</i>	283	366	255	317
<b>Jumlah/Total</b>	<b>934</b>	<b>923</b>	<b>818</b>	<b>767</b>

Catatan/Note :-

Sumber/Source : Dinas dan Tenaga Kerja Kota Cimahi/Manpower Service of Cimahi Municipality

**Tabel**  
**Table** 3.2.8

**Besarnya Kebutuhan Hidup Layak (KHL) dan Upah Minimum Regional (UMR) (Rupiah), 2019-2023**  
**The Amount of Living Needs and The Minimum Wage (Rupiah), 2019-2023**

<b>Bulan</b> <b>Month</b>	<b>2019</b>	<b>2020</b>	<b>2021</b>	<b>2022</b>	<b>2023</b>
(1)	(2)	(3)	(4)	(5)	(6)
Januari/January	...	...	...	...	...
Februari/February	...	...	...	...	...
Maret/March	...	...	...	...	...
April/April	...	...	...	...	...
Mei/May	...	...	...	...	...
Juni/June	...	...	...	...	...
Juli/July	...	...	...	...	...
Agustus/August	...	...	...	...	...
September/September	...	...	...	...	...
Oktober/October	...	...	...	...	...
November/November	...	...	...	...	...
Desember/December	...	...	...	...	...
<b>UMR</b> <b>The Minimum Wage</b>	<b>2.893.074,13</b>	<b>3.130.271,74</b>	<b>3.241.929,00</b>	<b>3.272.668,50</b>	<b>3.514.093,25</b>

Catatan/Note :-

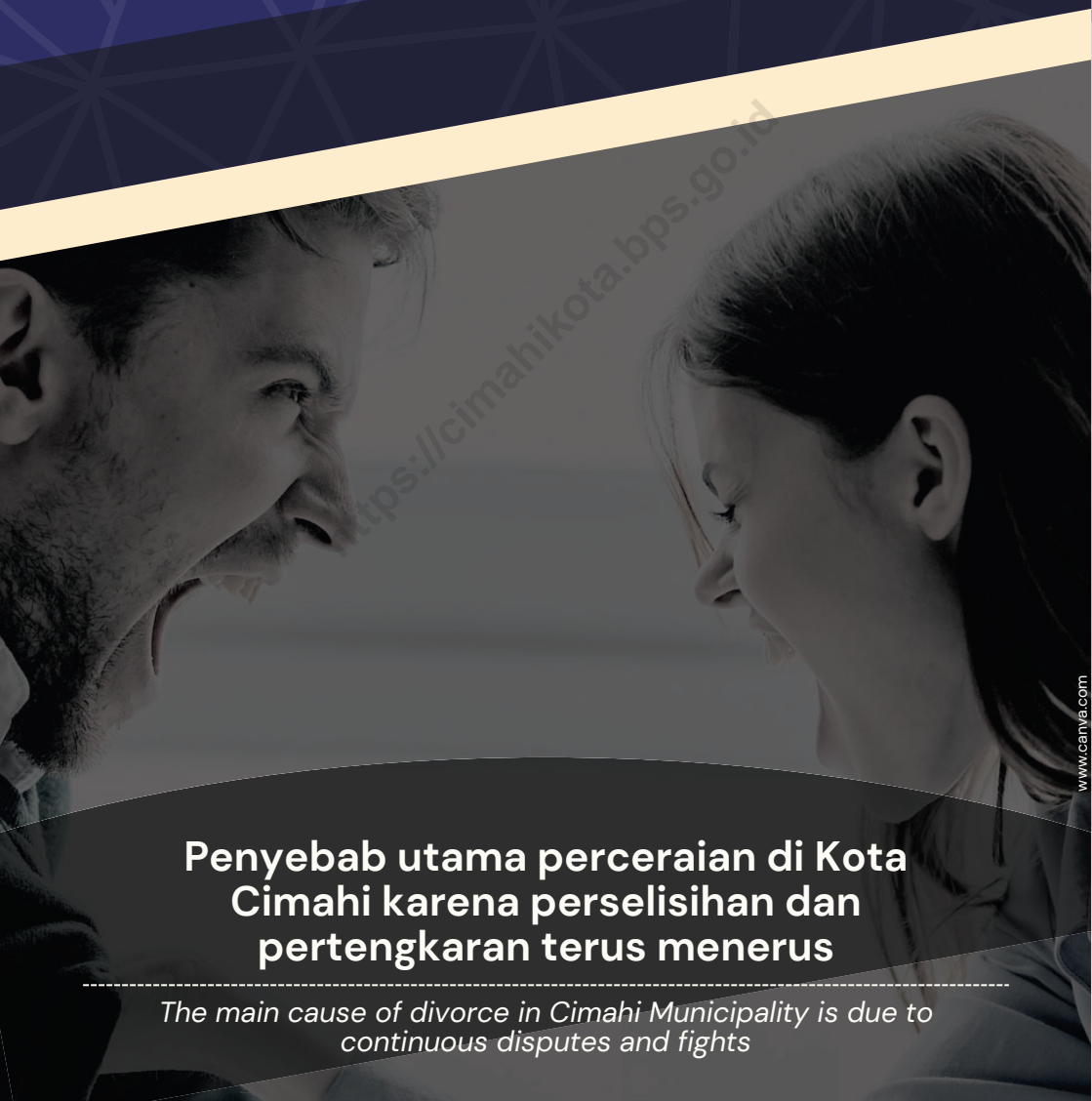
Sumber/Source : Dinas Tenaga Kerja Kota Cimahi/Manpower Service of Cimahi Municipality



# BAB 4

## SOSIAL DAN KESEJAHTERAAN RAKYAT

### *SOCIAL AND WELFARE*



**Penyebab utama perceraian di Kota  
Cimahi karena perselisihan dan  
pertengkaran terus menerus**

*The main cause of divorce in Cimahi Municipality is due to  
continuous disputes and fights*



## PENJELASAN TEKNIS

1. **Tidak/belum pernah sekolah** adalah mereka yang tidak pernah atau belum pernah terdaftar dan tidak pernah atau belum pernah aktif mengikuti pendidikan di suatu jenjang pendidikan formal, baik di tingkat dasar, menengah, dan pendidikan tinggi, maupun nonformal (Paket A, B, atau C), termasuk juga yang tamat/belum tamat taman kanak-kanak tetapi tidak melanjutkan ke sekolah dasar.
2. **Masih bersekolah** adalah mereka yang terdaftar dan aktif mengikuti pendidikan formal atau nonformal (Paket A, B, atau C), baik yang berada di bawah pengawasan Kementerian Pendidikan, Kebudayaan, Riset, dan Teknologi (Kemendikbudristek), Kementerian Agama (Kemenag), Instansi Negeri lain maupun Instansi Swasta. Termasuk bagi mahasiswa yang sedang cuti dianggap masih bersekolah.
3. **Tidak bersekolah lagi** adalah mereka yang pernah terdaftar dan aktif mengikuti pendidikan di suatu jenjang pendidikan formal atau nonformal (Paket A, B, atau C), tetapi pada saat pencacahan tidak lagi terdaftar dan tidak aktif mengikuti pendidikan.
4. **Tamat sekolah** adalah menyelesaikan pelajaran yang ditandai dengan lulus ujian akhir

## TECHNICAL NOTES

1. **Not/never attending school** is someone who has never attended or never been registered in a formal education, such as primary, secondary, and tertiary education, or non-formal education, such as package A, package B, or package C, including those who just completed kindergarten are considered as never attended school.
2. **Attending school** is someone who is currently attending primary, secondary, or tertiary education, including package A, package B, or package C, which are under the supervision of the Ministry of Education, Culture, Research, and Technology, Ministry of Religious Affairs, other State Agencies as well as Private Institutions. Students who are on leave are considered attending school.
3. **Not attending school anymore** is someone who had enrolled and participated in formal or non-formal education in the past, including package A, package B, or package C, but currently does not attend school.
4. **Completed particular level of education** is someone who has completed particular level of education in private or public

pada kelas atau tingkat terakhir suatu jenjang pendidikan di sekolah negeri maupun swasta dengan mendapatkan tanda tamat belajar/ijazah. Seseorang yang belum mengikuti pelajaran pada kelas tertinggi tetapi telah mengikuti ujian akhir dan lulus, dianggap tamat sekolah.

5. **Dapat membaca dan menulis** artinya dapat membaca dan menulis kalimat sederhana dengan suatu aksara tertentu.
6. **Angka Melek Huruf (AMH) Penduduk Usia 15 Tahun ke Atas** adalah proporsi penduduk berusia 15 tahun ke atas yang memiliki kemampuan membaca dan menulis kalimat sederhana dalam huruf latin, huruf arab, atau huruf lainnya (seperti huruf jawa, kanji, dll.) terhadap penduduk usia 15 tahun ke atas.
7. **Jalur Pendidikan di Indonesia** terdiri atas: 1) pendidikan formal, 2) pendidikan nonformal, dan 3) pendidikan informal yang ketiganya dapat saling melengkapi dan memperkaya (Undang-Undang No. 20 Tahun 2003 tentang Sistem Pendidikan Nasional).
8. **Jenjang Pendidikan Formal** terdiri atas pendidikan dasar, pendidikan menengah, dan pendidikan tinggi. Jenis pendidikan yang diajarkan mencakup pendidikan umum, kejuruan, akademik, profesi, vokasi,

*school and accepting graduation certificate. Someone who has never attended the highest grade but passed the final exam is considered as completed particular level of education.*

5. **Able to read and write** is the ability to read and write at least a simple sentence in any letter of alphabets.
6. **Literacy rate of population aged 15 years old and over** is a proportion of population aged 15 years and over who have the ability to read and write at least a simple sentence in Latin, Arabic, or other (such as Javanese, Kanji, etc.) to population aged 15 years old and over.
7. **The Education System in Indonesia** consists of: 1) a formal education, 2) non-formal education, and 3) informal education that all three can be complementary and enriching (Law No. 20 of 2003 on The National Education System).
8. **The Formal Education Level** consists of primary education, secondary education, and tertiary education. The kind of education that taught consists of general education, vocational, academic, professional, religious, and specific



keagamaan, dan khusus.

- a. Pendidikan Dasar berbentuk Sekolah Dasar (SD) dan Madrasah Ibtidaiyah (MI) atau bentuk lain yang sederajat.
- b. Pendidikan Menengah berbentuk Sekolah Menengah Pertama (SMP) dan Madrasah Tsanawiyah (MTs) atau bentuk lain yang sederajat serta Sekolah Menengah Atas (SMA), Madrasah Aliyah (MA), Sekolah Menengah Kejuruan (SMK), dan Madrasah Aliyah Kejuruan (MAK), atau bentuk lain yang sederajat.
- c. Pendidikan Tinggi merupakan jenjang pendidikan setelah pendidikan menengah yang mencakup program pendidikan diploma, sarjana, magister, profesi, spesialis, dan doktor yang diselenggarakan oleh perguruan tinggi. Perguruan tinggi dapat berbentuk universitas, akademi, politeknik, sekolah tinggi, atau institut.

9. **Angka Partisipasi Murni (APM)** adalah proporsi penduduk pada kelompok umur jenjang pendidikan tertentu yang masih bersekolah pada jenjang pendidikan yang sesuai dengan kelompok umurnya terhadap penduduk pada kelompok umur tersebut.

*education.*

- a. *Primary Education consists of Elementary School and Madrasah Ibtidaiyah (MI) or other equivalent forms.*
  - b. *Secondary Education consists of Lower Secondary School (Junior High School and Madrasah Tsanawiyah (MTs) or other equivalent forms) and Upper Secondary School (Senior High School, Madrasah Aliyah (MA), Vocational School, and Vocational Madrasah Aliyah, or other equivalent forms).*
  - c. *The Tertiary Education consists of the education level after the secondary education that consists of diplomas, bachelor, master, professional, specialist, and doctoral degrees that are held by the universities. The universities can be university, academy, polytechnic, college, or institute.*
9. **Net Enrollment Rate (NER)** is a proportion of students/pupils in an official age group in a given level of education to population for the same official age group.

$$\text{NER in primary school} = \frac{\text{NS in primary school aged 7-12}}{\text{NP aged 7-12}} \times 100\%$$

$$\text{APM SD/MI/ sederajat} = \frac{\text{JM SD/MI/ sederajat usia 7-12 tahun}}{\text{JP 7-12 tahun}} \times 100\%$$

$$\text{APM SMP/MTs/ sederajat} = \frac{\text{JM SMP/MTs/ sederajat usia 13-15 tahun}}{\text{JP 13-15 tahun}} \times 100\%$$

$$\text{APM SMA/MA/ sederajat} = \frac{\text{JM SMA/MA/ sederajat usia 16-18 tahun}}{\text{JP 16-18 tahun}} \times 100\%$$

Keterangan:

APM : Angka Partisipasi Murni

JM : Jumlah murid pada suatu jenjang pendidikan pada periode tertentu

JP : Jumlah penduduk pada kelompok umur tertentu pada periode tertentu

### 10. Angka Partisipasi Kasar (APK)

adalah proporsi penduduk yang masih bersekolah pada suatu jenjang pendidikan tertentu terhadap jumlah penduduk kelompok umur yang sesuai dengan jenjang pendidikan tersebut.

$$\text{APK SD/MI/ sederajat} = \frac{\text{JM SD/MI/ sederajat}}{\text{JP 7-12 tahun}} \times 100\%$$

$$\text{APK SMP/MTs/ sederajat} = \frac{\text{JM SMP/MTs/ sederajat}}{\text{JP 13-15 tahun}} \times 100\%$$

$$\text{APK SMA/MA/ sederajat} = \frac{\text{JM SMA/MA/ sederajat}}{\text{JP 16-18 tahun}} \times 100\%$$

Keterangan:

APK : Angka Partisipasi Kasar

JM : Jumlah murid pada suatu jenjang pendidikan pada periode tertentu

JP : Jumlah penduduk pada kelompok umur tertentu pada periode tertentu

$$\text{NER in lower secondary school} = \frac{\text{NS in low. sec. school aged 13-15 y/o}}{\text{NP aged 13-15 y/o}} \times 100\%$$

$$\text{NER in upper secondary school} = \frac{\text{NS in up. sec. school aged 16-18 y/o}}{\text{NP aged 16-18 y/o}} \times 100\%$$

Notes:

NER : Net Enrollment Rate

NS : Number of students/pupils in a specific level of education on the certain period

NP : Number of population in a specific age group on the level of education on the certain period

10. **Gross Enrollment Ratio (GER)** is a proportion of students/pupils in a given level of education to population in an official age group in the same given level of education.

$$\text{GER in primary school} = \frac{\text{NS in primary school}}{\text{NP aged 7-12 y/o}} \times 100\%$$

$$\text{GER in lower secondary school} = \frac{\text{NS in low. sec. school}}{\text{NP aged 13-15 y/o}} \times 100\%$$

$$\text{GER in upper secondary school} = \frac{\text{NS in up. sec. school}}{\text{NP aged 16-18 y/o}} \times 100\%$$

Notes:

GER : Gross Enrollment Rate

NS : Number of students/pupils in a specific level of education on the certain period

NP : Number of population in a specific age group on the level of education on the certain period

11. **Universities** is educational unit that organizes tertiary education.

11. **Perguruan Tinggi** adalah satuan pendidikan yang menyelenggarakan pendidikan tinggi.
12. **Perguruan Tinggi Negeri** adalah Perguruan Tinggi yang didirikan dan/atau diselenggarakan oleh pemerintah.
13. **Perguruan Tinggi Swasta** adalah Perguruan Tinggi yang didirikan dan/atau diselenggarakan oleh masyarakat.
14. **Mahasiswa** adalah peserta didik pada jenjang pendidikan tinggi.
15. **Dosen** adalah pendidik profesional dan ilmuwan dengan tugas utama mentransformasikan, mengembangkan, dan menyebarkan ilmu pengetahuan dan teknologi melalui pendidikan, penelitian, dan pengabdian kepada masyarakat.
16. **Program Studi** adalah kesatuan kegiatan pendidikan dan pembelajaran yang memiliki kurikulum dan metode pembelajaran tertentu dalam satu jenis pendidikan akademik, pendidikan profesi, dan/atau pendidikan vokasi.
17. **Sekolah Tinggi** adalah pendidikan tinggi yang menyelenggarakan
  12. **Public Universities** is tertiary education institution established and/or organized by the government.
  13. **Private Universities** is tertiary education institution established and/or organized by public.
  14. **Student** is student in tertiary education level.
  15. **Lecturer** is professional educators and scientists with the main task to transform, to develop, to disseminate science and technology through education, research, and community service.
  16. **Study Program** is education activities and learning unit that has a specific curriculum and learning methods in a kind of academic education, professional education, and/or vocational education.
  17. **College** is tertiary education institution which organizes academic education and vocational education in one clumps of science and/or techonology and if eligibile, school of higher learning is able to organize professional education.

pendidikan akademik dan dapat menyelenggarakan pendidikan vokasi dalam satu rumpun Ilmu Pengetahuan dan/atau Teknologi tertentu dan jika memenuhi syarat, sekolah tinggi dapat menyelenggarakan pendidikan profesi.

18. **Universitas** adalah pendidikan tinggi yang menyelenggarakan pendidikan akademik maupun vokasi dalam berbagai rumpun ilmu Pengetahuan dan/atau Teknologi dan jika memenuhi syarat, universitas dapat menyelenggarakan pendidikan profesi.
19. **Politeknik** adalah pendidikan tinggi yang menyelenggarakan pendidikan vokasi dalam berbagai rumpun Ilmu Pengetahuan dan/atau Teknologi dan jika memenuhi syarat, politeknik dapat menyelenggarakan pendidikan profesi.
20. **Institut** adalah pendidikan tinggi yang menyelenggarakan pendidikan akademik maupun vokasi dalam sejumlah rumpun Ilmu Pengetahuan dan/atau Teknologi tertentu dan jika memenuhi syarat, institut dapat menyelenggarakan pendidikan profesi.
21. **Akademi** adalah pendidikan tinggi yang menyelenggarakan

18. **University** is tertiary education institution which organizes academic education and vocational education in several clumps of specific science and/or technology and if eligible, university is able to organize professional education.

19. **Polytechnic** is tertiary education institution which organizes vocational education in various clumps of science and/or technology and if eligible, polytechnic is able to organize professional education.

20. **Institute** is tertiary education institution which organizes academic education and vocational education in a number of clumps of specific science and/or technology and if eligible, institute is able to organize professional education.

21. **Academy** is tertiary education institution which organizes vocational education in one branch or several branches of specific science and/or technology.

pendidikan vokasi dalam satu atau beberapa cabang Ilmu Pengetahuan dan/atau Teknologi tertentu.

22. **Akademi Komunitas** adalah pendidikan tinggi yang menyelenggarakan pendidikan vokasi setingkat diploma satu dan/atau diploma dua dalam satu atau beberapa cabang Ilmu Pengetahuan dan/atau Teknologi tertentu yang berbasis keunggulan lokal atau untuk memenuhi kebutuhan khusus.
23. **Pangkalan Data Pendidikan Tinggi** adalah kumpulan data penyelenggaraan Pendidikan Tinggi seluruh Perguruan Tinggi yang terintegrasi secara nasional.
24. **Penolong persalinan** adalah penolong terakhir dalam proses persalinan sampai dengan kala tiga (keluarnya plasenta/ari-ari bayi).
25. **Dokter penolong proses persalinan** termasuk dokter kandungan dan dokter umum. **Dokter kandungan** adalah dokter yang telah menempuh pendidikan spesialis kandungan sehingga memiliki keahlian dalam penanganan ibu dan janin selama masa kehamilan, proses kelahiran, dan setelah melahirkan, serta sistem reproduksi. Dokter spesialis kandungan memiliki gelar SP.OG. **Dokter umum** adalah dokter yang diperkenankan untuk melakukan
22. **Community College** is tertiary education institution which organizes vocational education of diploma level one and/or level two in one or several branches of specific science and/or technology based on local advantages or to meet particular needs.
23. **Tertiary Education Database** is a collection of data of tertiary education management from all universities in Indonesia which is integrated nationally.
24. **Person who provide assistance during delivery** is someone who helped during the process of birth of a child until the third stage of labor (delivering the placenta).
25. **Doctors who help a delivery process** including obstetricians and general practitioners. **The obstetricians** are medical specialists who have taken obstetrician specialist education and have expertise in handling mothers and fetuses during pregnancy, the birth process, and after childbirth, as well as the reproductive system. The obstetrician has SP.OG degree. **General practitioners** are medical workers who are allowed to perform medical practice without having a certain specialization, allowing it to examine patient's general health

praktik medis tanpa harus memiliki spesialisasi tertentu, sehingga memungkinkannya untuk memeriksa masalah kesehatan pasien secara umum untuk segala usia.

26. **Dukun beranak/paraji** adalah anggota masyarakat (pada umumnya wanita) yang mendapat kepercayaan serta memiliki keterampilan dalam menolong persalinan secara tradisional dan memperoleh keterampilan tersebut secara turun temurun, belajar secara praktis, atau dengan cara lain yang yang menjurus ke arah peningkatan keterampilan bidan serta melalui petugas kesehatan.

27. **Rumah sakit** adalah tempat pemeriksaan dan perawatan kesehatan, biasanya berada di bawah pengawasan dokter/tenaga medis, yang melayani pasien untuk berobat rawat jalan atau rawat inap. Undang-Undang RI No. 44 Tahun 2009 tentang Rumah Sakit mengelompokkan rumah sakit berdasarkan jenis pelayanan yang diberikan menjadi:

**Rumah sakit umum** adalah rumah sakit yang memberikn pelayanan kesehatan pada semua bidang dan jenis penyakit.

**Rumah sakit khusus** adalah rumah sakit yang memberikan pelayanan utama pada satu bidang atau satu jenis penyakit tertentu berdasarkan disiplin ilmu, golongan umur, organ, jenis penyakit, atau kekhususan lainnya.

*problems for all ages.*

26. **Traditional birth attendance** are community members (generally women) who gained the trust and skill in attending births traditionally and acquire the skills from generation to generation, practical learning, or in any other manner that leads toward the improvement of skills.

27. **Hospital** is a place for health check, usually controlled/supervised by doctors/medical personnel to serve the ill patients to get outpatient or inpatient treatment services. The Law of the Republic of Indonesia Number 44 of 2009 regarding Hospital, groups hospital based on the type of service being given into:

**General hospital** is a hospital that provides health services in all areas and types of diseases.

**Specialized hospital** is a hospital that provides primary care in one area or one particular type of disease based on dicipline, age group, organ, type of disease, or other specificity.

28. **Maternity hospital** is a specialized hospital for childbirth, has specialist inspection service to pregnancy, childbirth, inpatient, and outpatient

28. **Rumah sakit bersalin** adalah rumah sakit khusus untuk persalinan, dilengkapi pelayanan spesialis pemeriksaan kehamilan, persalinan, rawat inap, dan rawat jalan ibu dan anak yang berada di bawah pengawasan dokter spesialis kandungan.
29. **Pusat Kesehatan Masyarakat (Puskesmas)** adalah unit pelaksana teknis dinas kesehatan kabupaten/kota yang mempunyai fungsi utama sebagai penyelenggara pelayanan kesehatan tingkat pertama. Wilayah kerja puskesmas maksimal adalah 1 (satu) kecamatan. Untuk dapat menjangkau wilayah kerjanya, Puskesmas mempunyai jaringan pelayanan yang meliputi unit Puskesmas Pembantu (Pustu), unit Puskesmas Keliling (Puskel), dan unit bidan desa/komunitas (Peraturan Menteri Kesehatan RI No. 75 Tahun 2014 tentang Pusat Kesehatan Masyarakat).
30. **Apotek** adalah suatu tempat tertentu yang digunakan untuk melakukan pekerjaan kefarmasian dan penyaluran/penjualan obat atau bahan farmasi dan perbekalan kesehatan lainnya kepada masyarakat yang dikelola oleh tenaga apoteker (Peraturan Menteri Kesehatan RI No. 1332 Tahun 2002 tentang Perubahan Atas Peraturan Menteri Kesehatan RI No. 922/MENKES/PER/X/1993 tentang Ketentuan dan Tata Cara Pemberian Izin Apotek).
31. **Imunisasi** adalah suatu upaya untuk menimbulkan/meningkatkan kekebalan seseorang secara aktif *for mothers and children that is under the supervision of an obstetrician.*
29. **Public Health Center** is technical implementation unit of regency/municipality health department that have the primary function as a first-level health care providers. The working area standard of public health center is one subdistrict and to reach their working areas, public health centers have a service network covering subsidiary of public health center, mobile public health center units, and midwife units (Regulation of the Minister of Health Number 75 of 2014 regarding Public Health Center).
30. **Pharmacy** is a specific place that is used for pharmaceutical jobs and distribution/sale of drugs/ pharmaceuticals and other medical supplies to public that are administered by trained pharmacist (Regulation of the Minister of Health Number 1332 of 2002 on the Changes of Regulation of the Minister of Health Number 922/MENKES/PER/X/1993 on Provision and Procedures for Administration of Licensed Pharmacies).
31. **Immunization** is an attempt to actively raise/increase a person's immunity to a disease so that if one day they are exposed to the disease they will not get sick or only experience mild pain. Children



terhadap suatu penyakit sehingga bila suatu saat terpajan dengan penyakit tersebut tidak akan sakit atau hanya mengalami sakit ringan. Balita disebut telah mendapat **imunisasi dasar lengkap** jika telah mendapat imunisasi BCG sebanyak 1 (satu) kali, imunisasi Hepatitis B sebanyak 3 (tiga) kali, imunisasi DPT sebanyak 3 (tiga) kali, imunisasi Campak sebanyak 1 (satu) kali, dan imunisasi Polio sebanyak 3 (tiga) kali.

Imunisasi Hepatitis B (HB-0) diberikan pada bayi berusia kurang dari 24 jam, imunisasi BCG dan Polio 1 diberikan pada anak usia 1 (satu) bulan, imunisasi DPT-HB-Hib 1 dan Polio 2 diberikan pada anak usia 2 (dua) bulan, imunisasi DPT-HB-Hib 2 dan Polio 3 diberikan pada anak usia 3 (tiga) bulan, imunisasi DPT-HB-Hib 3, Polio 4, dan IPV atau Polio suntik diberikan pada anak usia 4 (empat) bulan, dan imunisasi Campak atau MR diberikan pada anak usia 9 (sembilan) bulan (Permenkes RI No. 12 Tahun 2017 tentang Penyelenggaraan Imunisasi).

32. **Keluhan kesehatan** adalah keadaan seseorang yang mengalami gangguan kesehatan atau kejiwaan, baik karena gangguan/penyakit yang sering dialami penduduk seperti panas, pilek, diare, pusing, sakit kepala, maupun karena penyakit akut,

*under five years old have **complete basic immunization**, if they had BCG immunization 1 (one) time, Hepatitis B immunization 3 (three) times, DPT immunization 3 (three) times, Measles immunization 1 (one) time, and Polio immunization 3 (three) times.*

*Hepatitis B (HB-0) immunization is given to infants aged less than 24 hours, BCG and Polio 1 immunization is given to children aged 1 (one) month, DPT-HB-Hib 1 and Polio 2 immunization is given to children aged 2 (two) months, DPT-HB-Hib 2 and Polio 3 immunization is given to children aged 3 (three) months, DPT-HB-Hib 3, Polio 4, and IPV immunization or injection Polio is given to children aged 4 (four) months, and immunization Measles or MR is given to children aged 9 (nine) months (Minister of Health of The Republic Indonesia Regulation Number 12 of 2017 regarding Immunization Implementation).*

32. **Health complaints** is a state of someone who is experiencing health or psychiatric disorders, either because of disorder/diseases that are often experienced by people such as fever, cold, diarrhea, dizziness, headache, or because of acute illness, chronic disease (although during the past month did not have any complaints), accident, crime, or other complaints.



penyakit kronis (meskipun selama sebulan terakhir tidak mempunyai keluhan), kecelakaan, kriminalitas, atau keluhan lainnya.

33. **Mengobati sendiri** adalah upaya anggota rumah tangga untuk melakukan pengobatan dengan menentukan jenis obat sendiri tanpa saran/resep dari tenaga kesehatan atau tenaga pengobatan tradisional (batra)
34. **Tidak ada biaya transportasi** adalah responden tidak rawat jalan karena tidak punya biaya untuk membayar transportasi dari rumah ke fasilitas kesehatan, termasuk di sini bila responden menjawab fasilitas kesehatan jauh.
35. **Waktu tunggu pelayanan lama** adalah responden tidak rawat jalan karena waktu tunggu untuk mendapatkan pelayanan kesehatan lebih dari 60 menit.
36. **Jumlah kasus baru AIDS** adalah jumlah kasus baru AIDS yang baru ditemukan pada kurun waktu di suatu wilayah.
37. **Jaminan kesehatan** adalah jaminan berupa perlindungan kesehatan agar peserta memperoleh manfaat pemeliharaan kesehatan dan perlindungan dalam memenuhi kebutuhan dasar kesehatan yang diberikan kepada setiap orang yang telah membayar iuran atau
33. **Self treatment** is health seeking behaviour by the household member by self curing or having medicine without any prescriptions from a medical or traditional health workers.
34. **No budget for transportation** is respondents who doesn't seek for outpatient care because have no cash for transportation to health services, including if respondent says that the health facility is far away from their home.
- 35.. **Long waiting time for health services** is respondents who doesn't seek for outpatient care because of waiting time to the health care services is over 60 minutes.
36. **Number of new cases AIDS case** is the number of new cases of AIDS newly discovered in a certain period of time in an area.
37. **Health insurance** is insurance in the form of health protection in order that the participants get health maintenance benefits and protection in meeting basic health needs provided to everyone who has paid contributions or the contributions paid by the government (Regulation of The President of The Republic of Indonesia No. 12 of 2013 regarding Health Insurance).

urannya dibayar oleh pemerintah (Perpres RI No. 12 Tahun 2013 tentang Jaminan Kesehatan).

38. **BPJS Kesehatan** adalah bagian dari Sistem Jaminan Sosial Nasional (SJSN) yang bertujuan untuk memenuhi kebutuhan dasar kesehatan masyarakat yang layak yang diberikan kepada setiap orang yang telah membayar iuran atau iurannya dibayar oleh pemerintah. BPJS Kesehatan terbagi menjadi BPJS Penerima Bantuan Iuran (PBI) dan BPJS Non-PBI. Peserta BPJS PBI adalah masyarakat miskin dan hampir miskin dimana iurannya dibayarkan pemerintah. Sementara itu peserta BPJS Non-PBI membayar iuran secara mandiri. Termasuk peserta BPJS Non-PBI yaitu PNS/TNI/Polri.
39. **Jamkesda** adalah program jaminan bantuan pembayaran biaya pelayanan kesehatan yang diberikan pemerintah daerah kepada masyarakatnya.
40. **Rawat jalan** adalah upaya anggota rumah tangga yang mempunyai keluhan kesehatan untuk memeriksakan diri dan mendapatkan pengobatan dengan mendatangi tempat-tempat pelayanan kesehatan modern atau tradisional tanpa menginap, termasuk mendatangkan petugas kesehatan ke rumah.
38. **BPJS Health Insurance** is a part of the national social security system which aims to meet the decent basic health needs for society is given to every person who has paid dues or whose contributions are paid by the Government. BPJS Health Insurance is divided into BPJS Insurance for poor and near poor (PBI) and Non-PBI BPJS. PBI BPJS participants are poor and near poor people whose contributions are paid by the government. Meanwhile Non-PBI BPJS participants pay contributions independently. Including Non-PBI BPJS participants namely civil/military/police.
39. **Jamkesda** is social assistance programs for health care provided by local government to the people.
40. **Outpatient** are efforts from household member who have health complaints for check-ups and treatment by visiting of modern or traditional health care without a night stay, including bringing the health worker to the homes.
41. **Smoke** is an activity to burn tobacco and then inhale the smoke either from a cigarettes or a pipes.

41. **Merokok** adalah aktivitas membakar tembakau kemudian menghisap asapnya baik menggunakan rokok maupun pipa.
42. **Luas lantai** adalah luas lantai yang ditempati dan digunakan untuk keperluan sehari-hari (sebatas atap).
43. **Air leding** adalah air yang diproduksi melalui proses penjernihan dan penyehatan sebelum dialirkan kepada konsumen melalui instalasi berupa saluran air. Sumber air ini biasanya diusahakan oleh PAM/PDAM/BPAM. Termasuk dalam hal ini air leding yang didapat secara eceran.
44. **Sumur terlindung** adalah air yang berasal dari dalam tanah yang digali. Lingkar sumur dilindungi oleh tembok paling sedikit 0,8 meter di atas tanah dan 3 (tiga) meter ke bawah tanah, serta ada lantai semen sejauh 1 (satu) meter dari lingkar sumur.
45. **Sumber penerangan utama** merupakan sumber penerangan yang paling banyak digunakan oleh rumah tangga apabila memiliki lebih dari satu sumber.
46. **Fasilitas tempat buang air besar** adalah ketersediaan jamban/kloset yang digunakan oleh rumah tangga.
42. **Floor area** is the total area which is occupied and utilized daily.
43. **Tap water** is water that has been through a process of purification and health before distribute to consumers through an instalation of water lines. This water source is usually distributed by PAM/PDAM/BPAM. Including tap water that sold at retail.
44. **Protected well** is water that comes from groundwater excavation. The well was protected by walls at least 0.8 meters above ground and 3 (three)meters underground, and cement floor as far as 1 (one) meter from the well circumference.
45. **Main Source of lighting** is the main source of lighting used by households if using more than one source.
46. **Toilet facility** is the availability of latrine/toilet used by the household.
47. **Private dwelling ownership status** is when the dwelling belongs to the head of the household or one of the household members. Houses bought

**47. Status kepemilikan bangunan tempat tinggal milik sendiri**

adalah tempat tinggal yang merupakan milik kepala rumah tangga atau salah seorang anggota rumah tangga. Rumah yang dibeli secara angsuran melalui kredit bank atau rumah dengan status sewa beli dianggap rumah milik sendiri.

**48. Sanitasi layak** adalah fasilitas sanitasi yang memenuhi syarat kesehatan, antara lain kloset menggunakan leher angsa, tempat pembuangan akhir tinja menggunakan tangki septik (*septic tank*) atau Instalasi/Sistem Pengolahan Air Limbah (IPAL/SPAL), dan fasilitas sanitasi tersebut digunakan oleh rumah tangga sendiri, bersama dengan rumah tangga lain tertentu, ataupun di MCK Komunal. Untuk daerah perdesaan, dikatakan memiliki akses sanitasi layak, jika kloset menggunakan leher angsa, tempat pembuangan akhir tinja ke tangki septik atau Instalasi/Sistem Pengolahan Air Limbah (IPAL/SPAL) atau lubang tanah dan fasilitas sanitasi tersebut digunakan oleh rumah tangga sendiri, bersama dengan rumah tangga lain tertentu, ataupun di MCK Komunal.

Konsep sanitasi layak mengacu konsep terbaru berdasarkan Surat Kementerian Perencanaan Pembangunan Nasional/Bappenas Nomor 661/Dt.2.4/01/2019.

*through bank credit or houses with leasing status are also categorized as private dwelling ownership status.*

**48. Improved sanitation** defined as sanitation facilities that meet health requirements, such as using swan trine toilet type, septic tanks or wastewater treatment plants/systems as the septage disposal, and the toilet facility is used by the household itself, together with certain other households, communal toilet facility. Specifically for rural areas, defined as improved sanitation if using swan trine toilet type, septic tanks or wastewater treatment plants/systems or land hole as the septage disposal, and the toilet facility is used by the household itself, together with certain other households, or in the communal toilet facility.

*The concept of improved sanitation refers to the latest concept based on the Indonesian Ministry of National Development Planning Letter Number 661/Dt.2.4/01/2019.*

**49. Improved drinking water source** defined if the main source of drinking water used by the households includes tap water, protected

49. **Sumber air minum layak** adalah jika rumah tangga menggunakan sumber air minum utama berupa leding, air terlindungi, atau air hujan. Air terlindungi mencakup sumur bor/pompa, sumur terlindung, dan mata air terlindung. Bagi rumah tangga yang menggunakan sumber air minum berupa air kemasan bermerk atau air isi ulang, maka rumah tangga dikategorikan memiliki akses air minum layak jika sumber air untuk mandi/cuci berasal dari leding, sumur bor/pompa, sumur terlindung, mata air terlindung, atau air hujan. Konsep air minum layak mengacu konsep terbaru berdasarkan Surat Kementerian Perencanaan Pembangunan Nasional/Bappenas Nomor 661/Dt.2.4/01/2019.

*water, or rain water. Protected water includes drilling well/pumps, protected wells, and protected spring. Households that use branded bottled water or refill water are categorized as having access to improved drinking water source if the water source for bathing/washing use tap water, drilling well/pump, protected wells, protected springs, or rain water.*

*The concept of improved drinking water source refers to the latest concept based on the Indonesian Ministry of National Development Planning Letter Number 661/Dt.2.4/01/2019.*

50. **Peristiwa kejahatan yang dilaporkan** adalah setiap peristiwa yang dilaporkan masyarakat pada Polri, atau peristiwa dimana pelakunya tertangkap tangan oleh kepolisian.

50. **Reported crime incidence** includes all criminal cases reported and received by police office, and all crimes caught by police.

51. **Jumlah kejahatan** menggambarkan jumlah kasus kejahatan yang terjadi pada kurun waktu tertentu.

51. **Crime total** refers to the number of criminal cases occurring during a given period.

52. **Risiko penduduk terkena kejahatan per 100.000 penduduk**

52. **Crime rate per 100,000 population**

$$= \frac{\text{Number of criminal cases year } t}{100,000} \times \text{Total population year } t$$

$$= \frac{\text{Jumlah peristiwa kejahatan tahun } t}{\text{Jumlah penduduk tahun } t} \times 100.000$$

**Risiko penduduk terkena kejahatan per 100.000 penduduk** mengindikasikan peluang penduduk berisiko terkena kejahatan. Biasanya dinyatakan dalam setiap 100.000 penduduk.

**53. Selang waktu terjadi kejahatan tahun t**

$$= \frac{365 \times 24 \times 60 \times 60}{\text{Jumlah peristiwa kejahatan tahun } t} \times (\text{detik})$$

**Selang waktu terjadi kejahatan tahun t** mengindikasikan selang waktu terjadinya satu tindak kejahatan dengan kejahatan yang lain.

**54. Persentase penyelesaian kejahatan**

Jumlah peristiwa kejahatan yang diselesaikan

$$= \frac{\text{Jumlah peristiwa kejahatan yang diselesaikan}}{\text{Jumlah peristiwa kejahatan yang dilaporkan}} \times 100\%$$

**Persentase penyelesaian kejahatan** menyatakan persentase penyelesaian kejahatan oleh polisi. Suatu tindak kejahatan dinyatakan sebagai kasus yang selesai di tingkat kepolisian, apabila:

1. berkas perkaranya sudah siap

**The crime rate per 100,000 population** indicates the probability of population exposed to the risk of crime, expressed in every 100,000 people.

**53. Crime clock**

$$= \frac{365 \times 24 \times 60 \times 60}{\text{Number of criminal cases year } t} \times (\text{second})$$

**The crime clock** indicates the time interval of occurrence between one crime to another crime.

**54. Clearance rate**

$$= \frac{\text{Number of cleared criminal cases}}{\text{Number of reported criminal cases}} \times 100\%$$

**Clearance rate** refers to the percentage of crime clearance by police. A criminal case is categorized as a cleared case by police, if:

1. all documents are ready to submit or already submitted to justice court;
2. in the case of an offense that warrants a complaint, the complaint was withdrawn within

- untuk diserahkan atau telah diserahkan kepada kejaksaan;
2. dalam hal delik aduan, pengaduannya dicabut dalam tenggang waktu yang telah ditentukan menurut undang-undang;
  3. telah diselesaikan oleh kepolisian berdasarkan azas *plichtmatigheid* (kewajiban berdasarkan kewenangan hukum);
  4. kasus yang dimaksud tidak termasuk kompetensi kepolisian;
  5. tersangka meninggal dunia;
  6. kasus kadaluwarsa.
55. **Indeks Perilaku Anti Korupsi (IPAK) 2023** adalah indikator komposit yang datanya diperoleh dari Survei Perilaku Anti Korupsi (SPAK) yang dilakukan oleh BPS. SPAK 2023 merupakan survei dengan pendekatan rumah tangga dilaksanakan Agustus 2023 di 34 provinsi yang terdiri dari 171 kabupaten/kota dengan sampel 10.040 rumah tangga. Analisis mengenai perilaku anti korupsi dalam survei ini hanya untuk representasi level nasional.
56. IPAK disusun berdasarkan dua dimensi utama yakni pertama unsur persepsi yang berupa pendapat/penilaian terhadap kebiasaan perilaku koruptif di masyarakat dan kedua adalah pengalaman (pengalaman perilaku koruptif).
3. *a given period stated in the law;*
  3. *the case was cleared by police based on the principle of plichtmatigheid (obligation based on law authority);*
  4. *the case was not the responsibility of police office;*
  5. *the suspect died;*
  6. *the case was out of date.*
55. **Anti-Corruption Behaviour Index 2023 (ACBI)** is a composite indicator which the data is obtained from Anti-Corruption Behavior Survey (ACBS) which was conducted by BPS. The ACBS 2023 is a survey with an employed household approach and was held during August 2023 in 34 provinces, 171 regencies/municipalities with 10,040 samples of households. The analysis of anti-corruption behavior in this survey is only for national-level representation.
56. ACBI is structured based on two main dimension. First is the perception dimensions in the form of opinions/judgments on the habits related to corrupt behavior in society and the second is an experience (experience of corruptive behavior).
57. **Haji pilgrims** are citizens who are Muslim and have registered to perform Hajj by the stipulated requirements (Law No. 8 of 2019

57. **Jemaah haji** adalah warga negara yang beragama Islam dan telah mendaftarkan diri untuk menunaikan Ibadah Haji sesuai dengan persyaratan yang ditetapkan (Undang-Undang Nomor 8 Tahun 2019 tentang Penyelenggaraan Ibadah Haji dan Umrah).

58. **Pernikahan/Perkawinan** merupakan ikatan lahir dan batin antara seorang wanita dengan seorang pria sebagai suami istri dengan tujuan membentuk keluarga (rumah tangga) yang bahagia dan kekal berdasarkan Ketuhanan Yang Maha Esa (Undang-Undang Nomor 1 Tahun 1974 tentang Perkawinan Pasal 1).

59. Pernikahan/Perkawinan adalah sah, apabila dilakukan menurut hukum masing-masing agamanya dan kepercayaannya itu. Tiap-tiap pernikahan/perkawinan dicatat menurut peraturan perundang-undangan yang berlaku (Undang-undang Nomor 1 Tahun 1974 tentang Perkawinan Pasal 2). Dalam hal ini, pernikahan untuk yang beragama Islam dianggap sah menurut undang-undang jika tercatat di Kantor Urusan Agama (KUA). Pencatatan perkawinan tersebut dilakukan oleh pegawai pencatat nikah. Dengan demikian, setiap perkawinan harus dilangsungkan di hadapan dan di bawah pengawasan pegawai pencatat nikah. Pernikahan boleh dilakukan di KUA atau di luar KUA (nikah bedolan).

*on the Implementation of Hajj and Umrah).*

58. **Marriage** is a relationship bond between a woman and a man as husband and wife with the aim of forming a happy and long-lasting family based on the trust in God Almighty (Law No. 1 of 1974 on Marriage Article 1).

59. *Marriage is legal if carried out in accordance with the laws of each religion and belief. Each marriage is recorded according to the applicable laws and regulations (Law No. 1 of 1974 on Marriage Article 2). In this case, marriage for Muslims is considered lawful if recorded by Religious Affairs Office (KUA). The registration of the marriage is carried out by the marriage registrar employee. Thus, each marriage must take place before and under the supervision of marriage registrar employee. Marriage can be done in the KUA or outside the KUA.*

60. **Divorce** is one of the reason causing the end a marriage which can occur by talaq (**divorce by talaq**) or divorce petition (**divorce by petition**). Law



60. **Perceraian** adalah salah satu sebab putusanya perkawinan/pernikahan yang dapat terjadi karena talak (**cerai talak**) atau berdasarkan gugatan perceraian (**cerai gugat**). Undang-Undang Nomor 1 Tahun 1974 tentang Perkawinan Pasal 39 menyatakan: (1) Perceraian hanya dapat dilakukan di depan sidang Pengadilan setelah Pengadilan yang bersangkutan berusaha dan tidak berhasil mendamaikan kedua belah pihak; (2) Untuk melakukan perceraian harus ada cukup alasan bahwa antara suami istri itu tidak akan dapat rukun sebagai suami istri; (3) Tata cara perceraian di depan sidang Pengadilan diatur dalam peraturan perundangan tersebut.

61. Data pernikahan dan perceraian yang tersedia dalam publikasi ini hanya mencakup pernikahan dan perceraian untuk yang beragama Islam. Data pernikahan diperoleh dari Dirjen Bimas Islam, Kementerian Agama RI. Sementara data perceraian diperoleh dari Dirjen Badan Peradilan Agama, Mahkamah Agung.

62. **Perkara cerai talak** adalah permohonan seorang suami yang beragama Islam yang akan menceraikan istrinya kepada Pengadilan untuk mengadakan sidang guna menyaksikan ikrar talak. Permohonan diajukan kepada Pengadilan yang daerah hukumnya meliputi tempat kediaman termohon, kecuali

*No. 1 of 1974 on Marriage Article 39 states: (1) Divorce can only be carried out in front of the Court of Justice after the Court has tried and has not succeeded in reconciling the two parties; (2) There must be enough reason that the husband and wife will not be able to get along well as husband and wife; (3) The procedure for divorce in front of the court sessions is regulated by laws and regulations.*

61. *The marriage and divorce data presented in this publication only includes Muslims. The marriage data was obtained from the Directorate General of Islamic Community Guidance, Ministry of Religious Affair of the Republic of Indonesia. Meanwhile, divorce data was obtained from the Directorate General of Religious Justice, Supreme Court.*

62. **Case of divorce by talaq** is a divorce application from a Muslim husband who will divorce his wife before the Court with court hearing to witness the pledge of divorce. The application is filed to the Court, which jurisdiction of the court covers the defendant's residence, except if the defendant intentionally leaves the determined residence without applicant's permission (Law No. 7 of 1989 on Religious Courts Article 66 Paragraphs 1 and 2).

apabila termohon dengan sengaja meninggalkan tempat kediaman yang ditentukan bersama tanpa izin pemohon (Undang-Undang Nomor 7 Tahun 1989 tentang Peradilan Agama Pasal 66 Ayat 1 dan 2).

63. Data cerai talak yang tersedia dalam publikasi ini adalah jumlah perkara perceraian yang permohonannya diajukan oleh pihak suami yang telah diputus oleh Pengadilan (bukan jumlah perkara perceraian yang baru diterima oleh Pengadilan).
64. **Perkara cerai gugat** adalah gugatan perceraian yang diajukan oleh istri atau kuasanya yang sah kepada Pengadilan yang daerah hukumnya meliputi tempat kediaman penggugat, kecuali apabila penggugat dengan sengaja meninggalkan tempat kediaman bersama tanpa izin tergugat (Undang-Undang Nomor 7 Tahun 1989 tentang Peradilan Agama Pasal 73 Ayat 1).
65. Data cerai gugat yang tersedia dalam publikasi ini adalah jumlah perkara perceraian yang gugatannya diajukan oleh pihak istri yang telah diputus oleh Pengadilan (bukan jumlah perkara perceraian yang baru diterima oleh Pengadilan).
66. **Faktor-faktor penyebab terjadinya perceraian** antara lain:
- pasangan berbuat **zina**;
  - pasangan menjadi **pemabuk** yang sulit disembuhkan;
63. *Divorce by talaq data available in this publication are the number of divorce cases which applications were filed by the husband and has been decided by the Court (not the number of divorce cases were recently received by the Court).*
64. **Case of divorce by petition** is divorce/dissolution petition filed by a wife or her legal proxy to a Court which jurisdiction of the court covers the plaintiff's residence, except if the plaintiff intentionally leaves the shared residence without defendant's permission (Law No. 7 of 1989 on Religious Courts Article 73 Paragraphs 1).
65. *Divorce by petition data available in this publication is the number of divorce cases which divorce/dissolution petition were filed by the wife and has been decided by the Court (not the number of divorce cases were recently received by the Court).*
66. **Factors that cause divorce** include:
- the spouse commit **adultery**;
  - the spouse committed **alcohol abuse** that is hard to cure;
  - the spouse committed **drug abuse**;
  - the spouse become **a gambler** that is hard to cure;
  - spousal abandonment** for two

- c. pasangan berbuat **madat** atau mabuk karena obat-obatan seperti narkoba;
- d. pasangan menjadi **penjudi** yang sulit disembuhkan;
- e. **salah satu pihak meninggalkan pihak lain** selama dua tahun berturut-turut tanpa izin pihak lain dan tanpa alasan yang jelas dan benar, artinya salah satu pihak dengan sadar dan sengaja meninggalkan pihak lain;
- f. pasangan **dihukum penjara** selama lima tahun atau lebih setelah perkawinan dilangsungkan;
- g. pasangan melakukan **poligami**;
- h. terjadi **kekerasan dalam rumah tangga**, yakni pasangan bertindak kejam dan suka menganiaya;
- i. pasangan tidak dapat menjalankan kewajibannya sebagai suami/istri karena **cacat badan** atau penyakit yang dideritanya;
- j. antara suami dan istri terjadi **perselisihan dan pertengkaran terus menerus** tanpa ada kemungkinan untuk rukun kembali;
- k. antara suami dan istri selama dalam perkawinan tidak saling mencintai dan terjadi ketidakharmonisan dalam rumah tangga karena perkawinan yang dilakukan atas dasar paksaan dari orang lain misal orang tua atau saudara (**kawin paksa**);

- consecutive years without the permission of the other spouse and clear reason, i.e. one of the spouses consciously and intentionally leaves the other spouse;*
- f. *the spouse was **incarcerated** for five years or more after marriage is held;*
- g. *the spouse do **polygamy**;*
- h. **domestic violence**, i.e. *the spouse acts cruel and abusive;*
- i. *the spouse cannot carry out the obligation as a husband/wife because of **physical disability** or illness;*
- j. *there is **constant arguing** between husband and wife without the possibility of reconciliation;*
- k. *husband and wife do not love each other during the marriage and there is disharmony in their family life because the marriage was carried out on the basis of coercion from other people such as parents or relatives (**forced marriage**);*
- l. *the spouse changes his/her religion or becomes **apostate** which causes family disharmony;*
- m. *there is disharmony in family life due to **financial problems**, for example: the husband does not work or provide a living for his wife and children, the wife earns more income than her husband, and so on.*

- l. pasangan beralih agama atau **murtad** yang mengakibatkan ketidakrukunan dalam keluarga;
- m. terjadi ketidakharmonisan dalam rumah tangga karena masalah finansial/**ekonomi** misal suami tidak bekerja atau tidak memberi nafkah kepada istri dan anak, istri berpenghasilan lebih besar dari suami, dan lain sebagainya.
67. **Bencana** adalah peristiwa atau rangkaian peristiwa yang mengancam dan mengganggu kehidupan dan penghidupan masyarakat yang disebabkan baik oleh faktor alam dan atau faktor nonalam maupun faktor manusia sehingga mengakibatkan timbulnya korban jiwa, kerusakan lingkungan, kerugian harta benda, dan dampak psikologis.
68. **Bencana alam** adalah bencana yang diakibatkan oleh peristiwa atau serangkaian peristiwa yang disebabkan oleh alam antara lain berupa gempa bumi, tsunami, letusan gunung api, banjir, kekeringan, kebakaran hutan dan lahan, cuaca ekstrem, gelombang pasang/abrasi, dan tanah longsor.
69. **Kejadian Bencana** adalah peristiwa bencana yang terjadi dan dicatat berdasarkan tanggal kejadian, lokasi, jenis bencana, korban, dan ataupun kerusakan. Jika terjadi bencana pada tanggal yang sama dan melanda lebih dari satu wilayah, maka dihitung
67. **A disaster** is an events or sequences of events that threaten and disrupt the lives and livelihoods of people caused by natural factors and/or non-natural factors and human factors that result in casualties, environmental damage, property losses, and psychological impacts.
68. **Natural disasters** are disasters caused by events or a series of events caused by nature including earthquakes, tsunamis, volcanic eruptions, floods, droughts, forest and land fires, extreme weather, tidal waves/abrasion, and landslides.
69. **A disaster event** is a catastrophic event that occurred and is recorded based on the date of the incident, location, type of disaster, victim, and/or damage. If a disaster occurs on the same date and hits more than one region, it is counted as one event.
70. **An earthquake** is a vibration or shock that occur on the surface

sebagai satu kejadian.

70. **Gempa bumi** adalah getaran atau guncangan yang terjadi di permukaan bumi yang disebabkan oleh tumbukan antar lempeng bumi, patahan aktif, aktivitas gunung api, atau runtuhannya batuan.

71. **Letusan gunung api** adalah bagian dari aktivitas vulkanik yang dikenal dengan istilah “erupsi”. Bahaya letusan gunung api dapat berupa awan panas, lontaran material (pijar), hujan abu lebat, lava, gas racun, tsunami, dan banjir lahar.

72. **Tsunami** adalah serangkaian gelombang ombak laut raksasa yang timbul karena adanya pergeseran di dasar laut akibat gempa bumi.

73. **Tanah longsor** adalah salah satu jenis gerakan massa tanah atau batuan, ataupun percampuran keduanya, menuruni atau keluar lereng akibat terganggunya kestabilan tanah atau batuan penyusun lereng.

74. **Banjir** adalah peristiwa atau keadaan dimana terendamnya suatu daerah atau daratan karena volume air yang meningkat.

75. **Kekeringan** adalah ketersediaan air yang jauh di bawah kebutuhan air untuk kebutuhan hidup, pertanian, kegiatan ekonomi, dan lingkungan.

*of the earth caused by collisions between the earth's plates, active faults, volcanic activity, or rock debris.*

71. **A volcanic eruption** is part of volcanic activity known as “eruption”. The danger of volcanic eruptions can be hot clouds, material throws (incandescent), heavy ash rain, lava, poison gas, tsunamis, and lava floods.

72. **A tsunami** is a series of giant ocean waves that arise due to a shift in the seabed due to an earthquake.

73. **A landslide** is one type of landmass movement or rock, or a mixture of both, down or out of the slope due to disruption of soil stability or rock slope constituents.

74. **A flood** is an event or situation where an area or land is submerged due to the increasing volume of water.

75. **Drought** is the availability of water that is far below the water needs for living needs, agriculture, economic activities, and the environment. The definition of drought in agriculture is a drought that occurs in existing agricultural land crops (rice, corn,

Adapun yang dimaksud kekeringan di bidang pertanian adalah kekeringan yang terjadi di lahan pertanian yang ada tanaman (padi, jagung, kedelai, dan lain-lain) yang sedang dibudidayakan.

76. **Kebakaran hutan dan lahan** adalah suatu keadaan dimana hutan dan lahan dilanda api, sehingga mengakibatkan kerusakan hutan dan lahan yang menimbulkan kerugian ekonomis dan atau nilai lingkungan. Kebakaran hutan dan lahan seringkali menyebabkan bencana asap yang dapat mengganggu aktivitas dan kesehatan masyarakat sekitar.

**Cuaca ekstrem** adalah kejadian fenomena alam yang tidak normal dan tidak lazim dan ditandai oleh kondisi curah hujan, arah dan kecepatan angin, suhu udara, kelembaban udara, dan jarak pandang yang dapat mengakibatkan kerugian terutama keselamatan jiwa, harta, dan dampak psikologis sesuai dengan ambang batas bencana yang telah ditentukan.

77. **Gelombang pasang** adalah gelombang tinggi yang ditimbulkan karena efek terjadinya siklon tropis di sekitar wilayah Indonesia dan berpotensi kuat menimbulkan bencana alam. Indonesia bukan daerah lintasan siklon tropis tetapi keberadaan

*soybeans, and others) that are being cultivated.*

76. **Forest and land fires** are a situation in which forests and land are hit by fire, resulting in damage to forests and land which results in economic losses and/or environmental values. Forest and land fires often cause smoke disasters that can disrupt the activities and health of surrounding communities.

**Extreme weather** is a natural phenomenon that is abnormal and unusual and it's characterized by rainfall conditions, wind direction and speed, air temperature, air humidity, and visibility which can result in losses, especially the safety of life, property, and psychological impacts in accordance with the disaster threshold which has been specified.

77. **A tidal wave** is a high wave caused by the effects of tropical cyclones around the territory of Indonesia and has the potential to cause natural disasters. Indonesia is not an area of tropical cyclone trajectory but the existence of tropical cyclones will have a strong influence on strong winds, high waves accompanied by heavy rain.

siklon tropis akan memberikan pengaruh kuat terjadinya angin kencang, gelombang tinggi disertai hujan deras.

78. **Abrasi** adalah proses pengikisan pantai oleh tenaga gelombang laut dan arus laut yang bersifat merusak. Abrasi biasanya disebut juga erosi pantai. Kerusakan garis pantai akibat abrasi ini dipicu oleh terganggunya keseimbangan alam daerah pantai tersebut. Walaupun abrasi bisa disebabkan oleh gejala alami, namun manusia sering disebut sebagai penyebab utama abrasi.
79. **Gempa bumi dan tsunami** adalah bencana gempa bumi yang disertai dengan tsunami dimana korban dan dampak akibat masing-masing bencana tersebut tidak dapat dipisahkan.
80. **Korban** adalah orang/ sekelompok orang yang mengalami dampak buruk akibat bencana, seperti kerusakan dan atau kerugian harta benda, penderitaan dan atau kehilangan jiwa. Korban dapat dipilah berdasarkan klasifikasi korban meninggal, hilang, luka/ sakit, menderita, dan mengungsi.
81. **Korban meninggal** adalah orang yang dilaporkan tewas atau meninggal dunia akibat bencana.
82. **Korban hilang** adalah orang
78. **Abrasion** is the process of eroding the coast by destructive ocean waves and ocean currents. Abrasion is usually referred to as coastal erosion. Damage to the coastline due to abrasion was triggered by the disruption of the natural balance of the coastal area. Although abrasion can be caused by natural symptoms, humans are often referred to as the main cause of abrasion.
79. **Earthquakes and tsunamis** are earthquake disasters accompanied by tsunamis where the victims and the impact of each disaster cannot be separated.
80. **A victim** is a person/group of people who experience adverse effects due to disasters, such as damage and/ or loss of property, suffering and or loss of life. Victims can be sorted according to the classification of dead, missing, injured/sick, suffering, and displaced victims.
81. **A death person** is a person reported killed or death in the wake of a disaster.
82. **A missing person** is a person reported missing or who cannot be located or who cannot be accounted for in the wake of a disaster.



yang dilaporkan hilang atau tidak ditemukan atau tidak diketahui keberadaannya setelah terjadi bencana.

83. **Korban luka-luka** adalah orang yang mengalami luka-luka atau sakit, dalam keadaan luka ringan, maupun luka parah/berat, baik yang berobat jalan maupun rawat inap.

84. **Penderita/terdampak** adalah orang atau sekelompok orang yang menderita akibat dampak buruk bencana, seperti kerusakan dan atau kerugian harta benda, namun masih dapat menempati tempat tinggalnya.

85. **Pengungsi** adalah orang/ sekelompok orang yang terpaksa atau dipaksa keluar dari tempat tinggalnya ke tempat yang lebih aman dalam upaya menyelamatkan diri/jiwa untuk jangka waktu yang belum pasti sebagai akibat dampak buruk bencana.

86. **Rusak berat** adalah kriteria kerusakan yang mengakibatkan bangunan roboh atau sebagian besar komponen struktur rusak.

87. **Rusak sedang** adalah kriteria kerusakan yang mengakibatkan sebagian kecil komponen struktur rusak dan komponen penunjang rusak, tetapi bangunan masih tetap berdiri.

83. **A casualty** is a person suffering injury or illness, in a state of light injury or heavy injury, which is undergoing treatment as either an outpatient or inpatient.

84. **Sufferer/Affected** is a person or group of people who suffer from the adverse effects of a disaster, such as damage and/or loss of property, but can still occupy their place of residence.

85. **Evacuated** are people/groups of people who are forced or forced to leave their place of residence in a safer place in an effort to save themselves/their soul for a period of time that is uncertain as a result of the adverse effects of the disaster.

86. **Severely damaged** is the criteria of damage that resulted in most buildings collapsing or damaging their structural components.

87. **Damaged** is the criteria of damage that resulted in a defective fraction of structural components and supporting components damaged, but the building still stands.

88. **Lightly damaged** is the criteria of damage that resulted in partially cracked structural components, but the structure still can be used and



88. **Rusak ringan** adalah kriteria kerusakan yang mengakibatkan sebagian komponen struktur retak (struktur masih bisa digunakan) dan bangunan masih tetap berdiri.
89. **Bantuan Sosial** adalah bantuan yang sifatnya sementara yang diberikan kepada masyarakat miskin, dengan maksud agar mereka dapat meningkatkan kehidupannya secara wajar.
90. Bantuan Sosial diberikan dalam bentuk uang, barang, atau jasa; kepada seseorang, keluarga, kelompok masyarakat miskin, tidak mampu, dan/atau rentan terhadap resiko sosial.
91. **Bantuan Sosial Pangan (BSP)** adalah Program Bantuan Sosial Beras Sejahtera (Rastra) dan Program Bantuan Pangan Nontunai, yang pada tahun 2020 dikembangkan menjadi Program Sembako.
92. **Penerima Bantuan Sosial** adalah seseorang, keluarga, kelompok, atau masyarakat yang miskin, tidak mampu, dan/atau rentan terhadap risiko sosial.
93. **Keluarga Penerima Manfaat (KPM)** adalah keluarga yang ditetapkan sebagai penerima manfaat program Bantuan Sosial Pangan (BSP).
- the building still stands.*
89. **Social Assistance** is temporary assistance given to the poor, with the intention that they can improve their lives properly.
90. Social assistance is given in the form of money, goods, or services; to someone, a family, a group of poor people, and/or vulnerable to social risks.
91. **Food Social Assistance** is a Welfare Rice Social Assistance Program and a Non-Cash Food Assistance Program in 2020, which was developed into the Basic Food Program.
92. **Recipients of Social Assistance** are individuals, families, groups, or communities that are poor and/or vulnerable to social risks.
93. **Beneficiary Families** are families designated as beneficiaries of the Food Social Assistance program (BSP).
94. BPS-Statistics Indonesia measured poverty incidence for the first time in 1984. The measurement covered the

94. Badan Pusat Statistik (BPS) pertama kali melakukan penghitungan jumlah dan persentase penduduk miskin pada tahun 1984. Penghitungan jumlah dan persentase penduduk miskin mencakup periode 1976–1981. Data dasar yang digunakan adalah Survei Sosial Ekonomi Nasional (Susenas) Modul Konsumsi. Sejak itu, setiap tiga tahun sekali BPS secara rutin mengeluarkan data jumlah dan persentase penduduk miskin yang disajikan menurut daerah perkotaan dan perdesaan.

95. Sejak tahun 2003, BPS secara rutin mengeluarkan data jumlah dan persentase penduduk miskin setiap tahun. Jumlah sampel yang digunakan untuk penghitungan kemiskinan meningkat seiring peningkatan jumlah sampel yang digunakan oleh Susenas Modul Konsumsi. Pada tahun 2003, jumlah sampel Susenas Panel Modul Konsumsi adalah 10.000 rumah tangga dan mulai tahun 2007 diperbesar menjadi 68.800 rumah tangga. Kemudian pada tahun 2011–2014, Susenas dilaksanakan secara triwulanan dengan jumlah sampel sebesar 75.000 rumah tangga per triwulan. Sejak 2015, Susenas dilaksanakan dalam dua periode, yaitu Maret dan September. Jumlah sampel Susenas pada bulan Maret adalah 300.000 rumah tangga dan pada bulan September adalah 75.000

*period of 1976–1981. Basis data used to measure poverty were obtained from National Socioeconomic Survey (Susenas)–Consumption Module. Since then BPS-Statistics Indonesia routinely released the figures of poverty incidence once every three years which were presented by urban and rural areas.*

95. *BPS-Statistics Indonesia has started to release the figures of poverty incidence annually since 2003. The sample size used for calculating poverty incidence increases along with the sample size used by Susenas-Consumption Module. In 2003, the sample size of Susenas-Panel Consumption Module was 10,000 households and starting from 2007 was enlarged to 68,800 households. Later in the year 2011–2014, Susenas conducted quarterly with 75,000 samples of households in each period. Since 2015, Susenas conducted in two periods, that were in March and September. The sample size in Susenas March is 300,000 households and in Susenas September is 75,000 households. In 2023, measured poverty will only be carried out in one Susenas period, that were in March, this is done because there are no Susenas data collection activities in September 2023.*

rumah tangga. Pada tahun 2023, penghitungan kemiskinan hanya dilaksanakan dalam satu periode Susenas saja yaitu bulan Maret, hal ini dilakukan karena tidak adanya kegiatan pendataan Susenas pada bulan September 2023.

96. Untuk mengukur kemiskinan, BPS menggunakan konsep kemampuan memenuhi kebutuhan dasar (*basic needs approach*). Dengan pendekatan ini, kemiskinan dipandang sebagai ketidakmampuan dari sisi ekonomi untuk memenuhi kebutuhan dasar makanan dan bukan makanan yang diukur dari sisi pengeluaran. Metode yang digunakan adalah menghitung Garis Kemiskinan (GK), yang terdiri dari dua komponen, yaitu Garis Kemiskinan Makanan (GKM) dan Garis Kemiskinan Non-Makanan (GKNM). Penghitungan Garis Kemiskinan dilakukan secara terpisah untuk daerah perkotaan dan perdesaan.
97. **Penduduk miskin** adalah penduduk yang memiliki rata-rata pengeluaran per kapita per bulan di bawah Garis Kemiskinan.
98. **Garis Kemiskinan Makanan (GKM)** merupakan nilai pengeluaran kebutuhan minimum makanan yang disetarakan dengan 2.100 kkalori per kapita per hari. **Garis Kemiskinan Non-Makanan (GKNM)** adalah kebutuhan
96. *To measure poverty, BPS-Statistics Indonesia has used the concept of basic needs approach. Therefore, poverty is viewed as economic inability to fulfill food and non-food basic needs which are measured by consumption/expenditure. The method used is calculating poverty line, consists of two components, which are Food Poverty Line (FPL) and Non-Food Poverty Line (NFPL). The poverty line was calculated separately for urban and rural areas.*
97. **A person whose expenditure per capita per month is below the poverty line is considered to be poor.**
98. **The Food Poverty Line** refers to the daily minimum requirement of 2,100 kcal per capita per day. **The Non-Food Poverty Line** refers to the minimum requirement for household necessities for clothing, education, health, and other basic individual needs.

minimum untuk perumahan, sandang, pendidikan, kesehatan, dan kebutuhan dasar lainnya.

99. Sejak Desember 1998 digunakan standar kemiskinan baru yang merupakan penyempurnaan standar yang lama. Penyempurnaan standar ini meliputi perluasan cakupan komoditi yang diperhitungkan dalam kebutuhan dasar. Disamping itu, penyempurnaan juga dilakukan dengan mempertimbangkan keterbandingan antardaerah (provinsi serta perkotaan-perdesaan) dan antarwaktu yang disebabkan oleh adanya perbedaan tingkat harga antardaerah, yaitu dengan cara melakukan standarisasi harga terhadap harga di DKI Jakarta. Penyempurnaan standar kemiskinan ini diharapkan dapat mengukur tingkat kemiskinan secara lebih realistis.

100. Ukuran Kemiskinan

- a. **Head Count Index** (HCI- $P_0$ ) adalah persentase penduduk miskin yang berada di bawah Garis Kemiskinan (GK).
- b. **Indeks Kedalaman Kemiskinan** (*Poverty Gap Index- $P_1$* ) merupakan ukuran rata-rata kesenjangan pengeluaran masing-masing penduduk miskin terhadap garis kemiskinan. Semakin tinggi nilai indeks, semakin jauh rata-rata

99. *A new standard to measure poverty has been adopted since December 1998. This new standard was the revision of the old standard. The revised standard included the extension of the commodity coverage to be accounted in estimating the minimum basic needs. The new standard was also improved in its regional comparability, by using the reference population of the same real income (expenditure) class across regions so that it is also comparable over time. The revised poverty standard hopefully was able to measure the incidence of poverty more realistically.*

100. *Poverty Measures*

- a. **Head Count Index** (HCI- $P_0$ ) simply measures the percentage of the population that is counted as poor, often denoted by  $P_0$ .
- b. **Poverty Gap Index- $P_1$**  measures the extent to which individuals fall below the poverty line (the poverty gaps) as a proportion of the poverty line. Higher value of the index shows that the gap between average expenditure of the poor and the poverty line is wider.
- c. **Poverty Severity Index- $P_2$**

pengeluaran penduduk dari garis kemiskinan.

- c. **Indeks Keparahan Kemiskinan** (*Poverty Severity Index-P<sub>2</sub>*) memberikan gambaran mengenai penyebaran pengeluaran di antara penduduk miskin. Semakin tinggi nilai indeks, semakin tinggi ketimpangan pengeluaran di antara penduduk miskin.

Foster-Greer-Thorbecke (1984) merumuskan suatu ukuran yang digunakan untuk mengukur tingkat kemiskinan sebagai berikut:

dengan:

a : 0, 1, 2

z : Garis kemiskinan

$y_i$  : Rata-rata pengeluaran perkapita sebulan penduduk yang berada di bawah garis kemiskinan ( $i=1,2,\dots,q$ ),  $y_i < z$

q : Banyaknya penduduk yang berada di bawah garis kemiskinan

n : Jumlah penduduk

Jika  $a=0$ , diperoleh *Head Count Index* ( $P_0$ ), jika  $a=1$  diperoleh indeks kedalaman kemiskinan (*Poverty Gap Index-P<sub>1</sub>*) dan jika  $a=2$  disebut indeks keparahan kemiskinan (*Poverty Severity Index-P<sub>2</sub>*).

*describes inequality among the poor. The higher value of the index shows that inequality among the poor is higher.*

*Foster-Greer-Thorbecke (1984) developed poverty measures that may be written as:*

*where:*

$a$  : 0, 1, 2

$z$  : the poverty line

$y_i$  : Average expenditure per capita per month of the poor ( $i=1,2,\dots,q$ ),  $y_i < z$

$q$  : the number of poor

$n$  : the total population

*if  $a=0$  is obtained Head Count Index ( $P_0$ ), if  $a=1$  is obtained Poverty Gap Index-P<sub>1</sub>, and if  $a=2$  is obtained Poverty Severity Index-P<sub>2</sub>.*

115. **Indeks Pembangunan Manusia (IPM)** adalah ukuran

115. **The Human Development Index (HDI)** is a measure of achievement in primary dimensions of human development: a long and healthy life, knowledge, and decent standard of living.

capaian dimensi utama pembangunan manusia, yaitu: umur panjang dan hidup sehat, pengetahuan, serta standar hidup yang layak.

116. Umur panjang dan hidup sehat digambarkan oleh umur harapan hidup saat lahir ( $e_0$ ), yaitu jumlah tahun yang diharapkan dapat ditempuh oleh bayi yang baru lahir untuk hidup dengan asumsi bahwa pola angka kematian menurut umur pada saat kelahiran sama sepanjang usia bayi. Pengetahuan diukur melalui indikator rata-rata lama sekolah dan harapan lama sekolah. Rata-rata lama sekolah adalah rata-rata lamanya (tahun) penduduk usia 25 tahun ke atas dalam menjalani pendidikan formal. Harapan lama sekolah didefinisikan sebagai lamanya (tahun) sekolah yang diharapkan akan dijalani oleh anak yang berumur 7 tahun di masa mendatang. Standar hidup yang layak digambarkan oleh pengeluaran per kapita riil yang disesuaikan, dihitung berdasarkan nilai pengeluaran per kapita, indeks harga, dan paritas daya beli.

117. IPM dihitung dengan menggunakan rata-rata geometrik dari indeks tiga dimensi:

$$IPM = \left( I_{\text{kesehatan}} \times I_{\text{pendidikan}} \times I_{\text{pengeluaran}} \right)^{1/3} \times 100$$

116. *A long and healthy life is measured by life expectancy at birth ( $e_0$ ), which is defined as the number of years a new-born infant could expect to live if prevailing patterns of age-specific mortality rates at the time of birth were to stay the same throughout the infant's life. Knowledge is measured by mean years of schooling and expected years of schooling. Mean years of schooling is the average number of years of formal education received by people ages 25 and older in their lifetime. Then, expected years of schooling is defined as the number of years of schooling that a seven-year-old child can expect to receive if prevailing patterns of age-specific enrolment rates were to stay the same throughout the child's life. Decent standard of living is measured by real consumption per capita indicator that is calculated using consumption per capita, price indices, and purchasing power parity (PPP).*

117. *The HDI is calculated using the geometric mean of the three dimensional indices:*

$$HDI = \left( I_{\text{health}} \times I_{\text{education}} \times I_{\text{income}} \right)^{1/3} \times 100$$

**ULASAN**

Peningkatan SDM sekarang ini lebih difokuskan pada pemberian kesempatan seluas-luasnya kepada penduduk untuk mengenyam bangku pendidikan. Salah satu indikator untuk melihat capaian kualitas pendidikan pada suatu wilayah adalah Angka Partisipasi Murni (APM). Pada tahun 2023 APM SD sebesar 99,45 persen, artinya sekitar 99 persen penduduk di Cimahi usia SD bersekolah tepat waktu di jenjang SD/ sederajat, sementara SMP dan SMA masing-masing 86,73 persen dan 70,20 persen yang bersekolah tepat waktu sesuai usianya.

Kesehatan merupakan bagian dari hak asasi individu dan perwujudannya dijamin oleh negara melalui penyelenggaraan pembangunan kesehatan yang berkualitas dan terjangkau. Keberhasilan capaian program-program kesehatan tidak bisa dipisahkan dari tenaga kesehatan yang memadai. Pada tahun 2023, jumlah tenaga medis di Kota Cimahi mencapai 927 orang. Sementara perawat dan bidan masing-masing 1.651 orang dan 318 orang. Dengan fasilitas kesehatan sebanyak 8 rumah sakit umum, 1 rumah sakit khusus, dan 13 puskesmas non rawat inap.

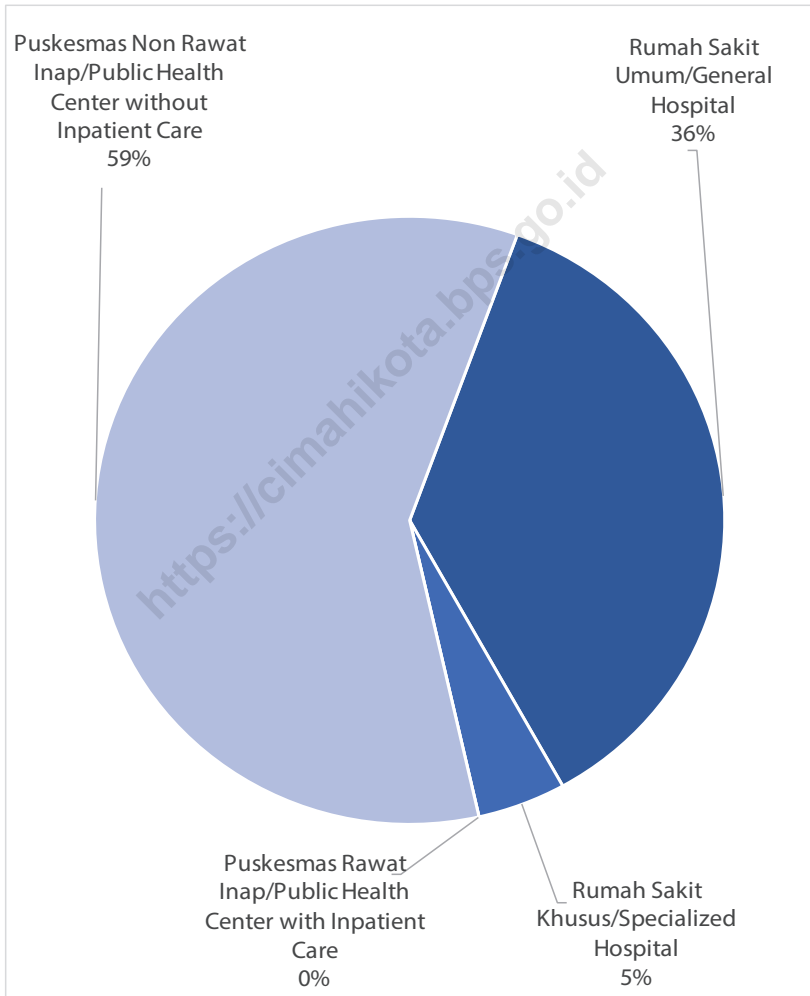
**DESCRIPTION**

*The improvement of human resources is now more focused on providing the widest possible opportunity for the population to get an education. One of the indicators to see the achievement of education quality in an area is the Net Enrollment Rate. In 2023, the APM for primary school is 99.45 percent, meaning that around 99 percent of the population in Cimahi of primary school age attended school on time at the primary/ equivalent level, while 86.73 percent and 70.20 percent of junior and senior high school students respectively attended school on time according to their age.*

*Health is part of individual human rights and its realization is guaranteed by the state through the implementation of quality and affordable health development. The successful achievement of health programs cannot be separated from adequate health personnel. In 2023, the number of medical personnel in Cimahi Municipality reached 927 people. While nurses and midwives are 1,927 people and 480 people respectively. With health facilities as many as 8 general hospitals, 1 special hospital, and 13 non-inpatient health centers.*

**Gambar**  
**Figures** 4.1

**Jumlah Rumah Sakit Umum, Rumah Sakit Khusus, dan Puskesmas di Kota Cimahi, 2023**  
**Number of General Hospital, Specialized Hospital, and Public Health Center by District in Cimahi Municipality, 2023**



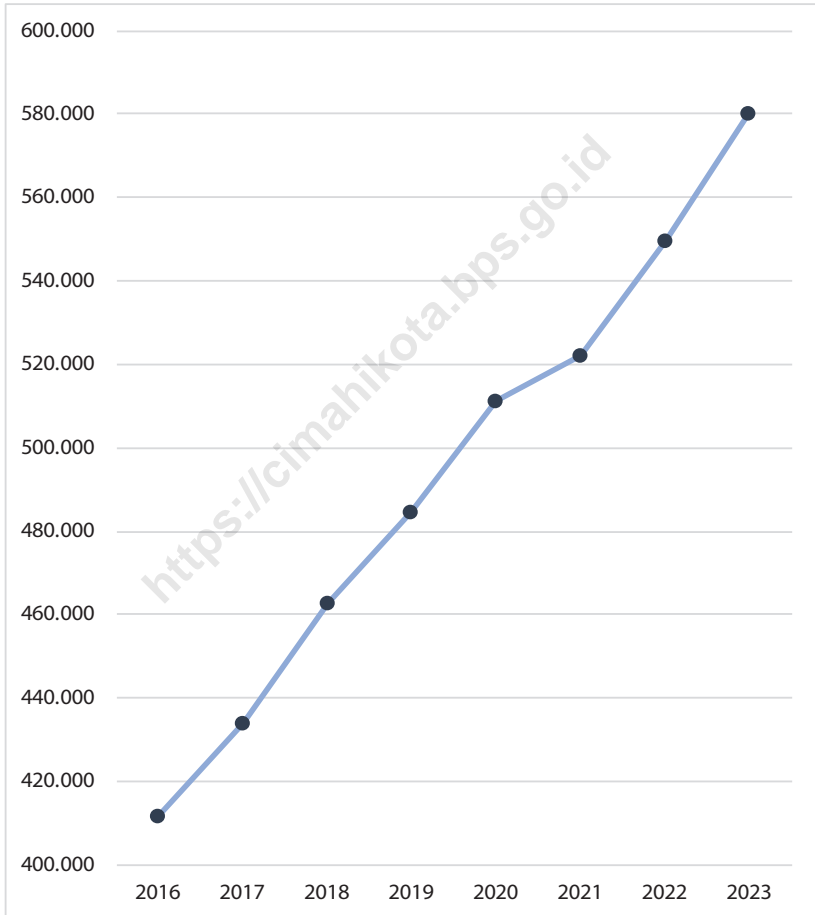
Sumber/Source :

Dinas Kesehatan Kota Cimahi/Health Service of Cimahi



**Gambar** 4.2  
**Figures**

**Garis Kemiskinan di Kota Cimahi, 2016 - 2023**  
**Poverty Line in Cimahi Municipality, 2016 - 2023**



Sumber/Source : Badan Pusat Statistik, Survei Sosial Ekonomi Nasional (Susenas)/BPS-Statistics Indonesia,  
National Socioeconomic Survey

#### 4.1 PENDIDIKAN EDUCATION

**Tabel** 4.1.1 **Jumlah Sekolah, Guru, dan Murid Taman Kanak-Kanak (TK) di Bawah Kementerian Pendidikan, Kebudayaan, Riset, dan Teknologi Menurut Kecamatan di Kota Cimahi, 2021/2022 dan 2022/2023**  
*Number of Schools, Teachers, and Pupils in Kindergarten Under The Ministry of Education, Culture, Research, and Technology by District in Cimahi Municipality, 2021/2022 and 2022/2023*

Kecamatan District	Sekolah/Schools					
	Negeri/Public		Swasta/Private		Jumlah/Total	
	2021/2022	2022/2023	2021/2022	2022/2023	2021/2022	2022/2023
(1)	(2)	(3)	(4)	(5)	(6)	(7)
Cimahi Selatan	1	1	34	35	35	36
Cimahi Tengah	–	–	34	34	34	34
Cimahi Utara	–	–	38	40	38	40
<b>Kota Cimahi</b>	<b>1</b>	<b>1</b>	<b>106</b>	<b>109</b>	<b>107</b>	<b>110</b>

Lanjutan Tabel/*Continued Table 4.1.1*

Kecamatan District	Guru <sup>1</sup> /Teachers <sup>1</sup>					
	Negeri/Public		Swasta/Private		Jumlah/Total	
	2021/2022	2022/2023	2021/2022	2022/2023	2021/2022	2022/2023
(1)	(8)	(9)	(10)	(11)	(12)	(13)
Cimahi Selatan	8	7	141	108	149	115
Cimahi Tengah	-	-	127	87	127	87
Cimahi Utara	-	-	153	122	153	122
<b>Kota Cimahi</b>	<b>8</b>	<b>7</b>	<b>421</b>	<b>317</b>	<b>429</b>	<b>324</b>

Lanjutan Tabel/*Continued Table* 4.1.1

Kecamatan District	Murid/Pupils					
	Negeri/Public		Swasta/Private		Jumlah/Total	
	2021/2022	2022/2023	2021/2022	2022/2023	2021/2022	2022/2023
(1)	(14)	(15)	(16)	(17)	(18)	(19)
Cimahi Selatan	79	109	1.225	1.446	1.304	1.555
Cimahi Tengah	–	–	947	1.071	947	1.071
Cimahi Utara	–	–	1.079	1.355	1.079	1.355
<b>Kota Cimahi</b>	<b>79</b>	<b>109</b>	<b>3.251</b>	<b>3.872</b>	<b>3.330</b>	<b>3.981</b>

Catatan/Note: <sup>1</sup> Jumlah guru termasuk kepala sekolah dan guru/*The total of teachers including headmaster and teacher*  
 Sumber/Source: Kementerian Pendidikan, Kebudayaan, Riset, dan Teknologi, Data Semester Ganjil/*Ministry of Education, Culture, Research, and Technology, Odd Semester Report Data*

**Tabel** 4.1.2  
**Table**

**Jumlah Sekolah, Guru, dan Murid Raudatul Athfal (RA) di Bawah Kementerian Agama Menurut Kecamatan di Kota Cimahi, 2021/2022 dan 2022/2023**  
**Number of Schools, Teachers, and Pupils in Raudatul Athfal (RA) Under The Ministry of Religious Affairs by District in Cimahi Municipality, 2021/2022 and 2022/2023**

Kecamatan District	Sekolah/Schools		Guru/Teachers		Murid/Pupils	
	2021/2022	2022/2023	2021/2022	2022/2023	2021/2022	2022/2023
(1)	(2)	(3)	(4)	(5)	(6)	(7)
Cimahi Selatan	30	30	151	155	1.219	1.408
Cimahi Tengah	21	21	98	115	1.048	1.150
Cimahi Utara	22	22	109	119	902	1.047
<b>Kota Cimahi</b>	<b>73</b>	<b>73</b>	<b>358</b>	<b>389</b>	<b>3.169</b>	<b>3.605</b>

Catatan/Note: Seluruh Raudatul Athfal (RA) berstatus swasta/All Raudatul Athfal (RA) are private

Sumber/Source: Kementerian Agama, Data Semester Ganjil/Ministry of Religious Affairs, Odd semester report data

**Tabel**  
**Table** 4.1.3

**Jumlah Sekolah, Guru, dan Murid Sekolah Dasar (SD) di Bawah Kementerian Pendidikan, Kebudayaan, Riset, dan Teknologi Menurut Kecamatan di Kota Cimahi, 2021/2022 dan 2022/2023**

*Number of Schools, Teachers, and Pupils in Elementary Schools Under The Ministry of Education, Culture, Research, and Technology by District in Cimahi Municipality, 2021/2022 and 2022/2023*

Kecamatan District	Sekolah/Schools					
	Negeri/Public		Swasta/Private		Jumlah/Total	
	2021/2022	2022/2023	2021/2022	2022/2023	2021/2022	2022/2023
(1)	(2)	(3)	(4)	(5)	(6)	(7)
Cimahi Selatan	39	39	12	12	51	51
Cimahi Tengah	33	33	5	5	38	38
Cimahi Utara	19	19	8	8	27	27
<b>Kota Cimahi</b>	<b>91</b>	<b>91</b>	<b>25</b>	<b>25</b>	<b>116</b>	<b>116</b>

Lanjutan Tabel/*Continued Table* 4.1.3

Kecamatan <i>District</i>	Guru <sup>1</sup> /Teachers <sup>1</sup>					
	Negeri/ <i>Public</i>		Swasta/ <i>Private</i>		Jumlah/ <i>Total</i>	
	2021/2022	2022/2023	2021/2022	2022/2023	2021/2022	2022/2023
(1)	(8)	(9)	(10)	(11)	(12)	(13)
Cimahi Selatan	603	605	196	177	799	782
Cimahi Tengah	586	583	60	55	646	638
Cimahi Utara	434	443	155	141	589	584
<b>Kota Cimahi</b>	<b>1.623</b>	<b>1.631</b>	<b>411</b>	<b>373</b>	<b>2.034</b>	<b>2.004</b>

Lanjutan Tabel/*Continued Table* 4.1.3

Kecamatan District	Murid/Pupils					
	Negeri/Public		Swasta/Private		Jumlah/Total	
	2021/2022	2022/2023	2021/2022	2022/2023	2021/2022	2022/2023
(1)	(14)	(15)	(16)	(17)	(18)	(19)
Cimahi Selatan	14.983	14.759	3.716	3.662	18.699	18.421
Cimahi Tengah	14.143	13.573	1.140	1.064	15.283	14.637
Cimahi Utara	11.118	10.965	2.824	2.833	13.942	13.798
<b>Kota Cimahi</b>	<b>40.244</b>	<b>39.297</b>	<b>7.680</b>	<b>7.559</b>	<b>47.924</b>	<b>46.856</b>

Catatan/Note: <sup>1</sup> Jumlah guru termasuk kepala sekolah dan guru/*The total of teachers including headmaster and teacher*  
 Sumber/Source: Kementerian Pendidikan, Kebudayaan, Riset, dan Teknologi, Sistem Data Pokok Pendidikan, data semester ganjil/  
 Ministry of Education, Culture, Research, and Technology, Basic Education Data System, odd semester report data (dapo.  
 kemdikbud.go.id)



**Tabel**  
**Table** 4.1.4

**Jumlah Sekolah, Guru, dan Murid Madrasah Ibtidaiyah (MI) di Bawah Kementerian Agama Menurut Kecamatan di Kota Cimahi, 2021/2022 dan 2022/2023**  
**Number of Schools, Teachers, and Pupils in Madrasah Ibtidaiyah (MI) Under The Ministry of Religious Affairs by District in Cimahi Municipality, 2021/2022 and 2022/2023**

Kecamatan District	Sekolah/Schools					
	Negeri/Public		Swasta/Private		Jumlah/Total	
	2021/2022	2022/2023	2021/2022	2022/2023	2021/2022	2022/2023
(1)	(2)	(3)	(4)	(5)	(6)	(7)
Cimahi Selatan	-	-	10	10	10	10
Cimahi Tengah	-	-	8	8	8	8
Cimahi Utara	-	-	4	4	4	4
<b>Kota Cimahi</b>	-	-	<b>22</b>	<b>22</b>	<b>22</b>	<b>22</b>

Lanjutan Tabel/*Continued Table 4.1.4*

Kecamatan District	Guru/Teachers					
	Negeri/Public		Swasta/Private		Jumlah/Total	
	2021/2022	2022/2023	2021/2022	2022/2023	2021/2022	2022/2023
(1)	(8)	(9)	(10)	(11)	(12)	(13)
Cimahi Selatan	-	-	140	142	140	142
Cimahi Tengah	-	-	117	123	117	123
Cimahi Utara	-	-	63	68	63	68
<b>Kota Cimahi</b>	-	-	<b>320</b>	<b>333</b>	<b>320</b>	<b>333</b>

Lanjutan Tabel/*Continued Table 4.1.4*

Kecamatan District	Murid/Pupils					
	Negeri/Public		Swasta/Private		Jumlah/Total	
	2021/2022	2022/2023	2021/2022	2022/2023	2021/2022	2022/2023
(1)	(14)	(15)	(16)	(17)	(18)	(19)
Cimahi Selatan	-	-	1.999	2.141	1.999	2.141
Cimahi Tengah	-	-	1.876	1.913	1.876	1.913
Cimahi Utara	-	-	879	866	879	866
<b>Kota Cimahi</b>	-	-	<b>4.754</b>	<b>4.920</b>	<b>4.754</b>	<b>4.920</b>

Catatan/Note: ....

Sumber/Source: Kementerian Agama, EMIS, Data Semester Ganjil/Ministry of Religious Affairs, EMIS, Odd semester report data

**Tabel**  
**Table** 4.1.5

**Jumlah Sekolah, Guru, dan Murid Sekolah Menengah Pertama (SMP) di Bawah Kementerian Pendidikan, Kebudayaan, Riset, dan Teknologi Menurut Kecamatan di Kota Cimahi, 2021/2022 dan 2022/2023**  
**Number of Schools, Teachers, and Pupils in Junior High Schools Under The Ministry of Education, Culture, Research, and Technology by District in Cimahi Municipality, 2021/2022 and 2022/2023**

Kecamatan District	Sekolah/Schools					
	Negeri/Public		Swasta/Private		Jumlah/Total	
	2021/2022	2022/2023	2021/2022	2022/2023	2021/2022	2022/2023
(1)	(2)	(3)	(4)	(5)	(6)	(7)
Cimahi Selatan	5	5	11	11	16	16
Cimahi Tengah	6	6	8	8	14	14
Cimahi Utara	5	5	10	13	15	18
<b>Kota Cimahi</b>	<b>16</b>	<b>16</b>	<b>29</b>	<b>32</b>	<b>45</b>	<b>48</b>

Lanjutan Tabel/*Continued Table 4.1.5*

Kecamatan District	Guru <sup>1</sup> /Teachers <sup>1</sup>					
	Negeri/Public		Swasta/Private		Jumlah/Total	
	2021/2022	2022/2023	2021/2022	2022/2023	2021/2022	2022/2023
(1)	(8)	(9)	(10)	(11)	(12)	(13)
Cimahi Selatan	228	241	141	129	369	370
Cimahi Tengah	252	254	102	101	354	355
Cimahi Utara	177	170	140	133	317	303
<b>Kota Cimahi</b>	<b>657</b>	<b>665</b>	<b>383</b>	<b>363</b>	<b>1.040</b>	<b>1.028</b>

Lanjutan Tabel/*Continued Table* 4.1.5

Kecamatan District	Murid/Pupils					
	Negeri/Public		Swasta/Private		Jumlah/Total	
	2021/2022	2022/2023	2021/2022	2022/2023	2021/2022	2022/2023
(1)	(14)	(15)	(16)	(17)	(18)	(19)
Cimahi Selatan	5.185	5.436	2.739	2.388	7.924	7.824
Cimahi Tengah	5.387	5.865	1.882	1.597	7.269	7.462
Cimahi Utara	3.727	3.715	2.580	2.404	6.307	6.119
<b>Kota Cimahi</b>	<b>14.299</b>	<b>15.016</b>	<b>6.389</b>	<b>6.389</b>	<b>21.500</b>	<b>21.405</b>

Catatan/Note: <sup>1</sup> Jumlah guru termasuk kepala sekolah dan guru/*The total of teachers including headmaster and teacher*

Sumber/Source: Kementerian Pendidikan, Kebudayaan, Riset, dan Teknologi, Sistem Data Pokok Pendidikan, data semester ganjil/  
*Ministry of Education, Culture, Research, and Technology, Basic Education Data System, odd semester report data*

**Tabel**  
**Table** 4.1.6

**Jumlah Sekolah, Guru, dan Murid Madrasah Tsanawiyah (MTs) di Bawah Kementerian Agama Menurut Kecamatan di Kota Cimahi, 2021/2022 dan 2022/2023**  
**Number of Schools, Teachers, and Pupils in Madrasah Tsanawiyah (MTs) Under The Ministry of Religious Affairs by District in Cimahi Municipality, 2021/2022 and 2022/2023**

Kecamatan District	Sekolah/Schools					
	Negeri/Public		Swasta/Private		Jumlah/Total	
	2021/2022	2022/2023	2021/2022	2022/2023	2021/2022	2022/2023
(1)	(2)	(3)	(4)	(5)	(6)	(7)
Cimahi Selatan	1	1	6	6	7	7
Cimahi Tengah	-	-	5	5	5	5
Cimahi Utara	-	-	7	7	7	7
<b>Kota Cimahi</b>	<b>1</b>	<b>1</b>	<b>18</b>	<b>18</b>	<b>19</b>	<b>19</b>

Lanjutan Tabel/*Continued Table* 4.1.6

Kecamatan District	Guru/Teachers					
	Negeri/Public		Swasta/Private		Jumlah/Total	
	2021/2022	2022/2023	2021/2022	2022/2023	2021/2022	2022/2023
(1)	(8)	(9)	(10)	(11)	(12)	(13)
Cimahi Selatan	66	65	87	83	153	148
Cimahi Tengah	-	-	92	102	92	102
Cimahi Utara	-	-	111	126	111	126
<b>Kota Cimahi</b>	<b>66</b>	<b>65</b>	<b>290</b>	<b>311</b>	<b>356</b>	<b>376</b>



Lanjutan Tabel/*Continued Table* 4.1.6

Kecamatan <i>District</i>	Murid/ <i>Pupils</i>					
	Negeri/ <i>Public</i>		Swasta/ <i>Private</i>		Jumlah/ <i>Total</i>	
	2021/2022	2022/2023	2021/2022	2022/2023	2021/2022	2022/2023
(1)	(14)	(15)	(16)	(17)	(18)	(19)
Cimahi Selatan	1.062	1.042	830	736	1.892	1.778
Cimahi Tengah	-	-	997	837	997	837
Cimahi Utara	-	-	1.317	1.210	1.317	1.210
<b>Kota Cimahi</b>	<b>1.062</b>	<b>1.042</b>	<b>3.144</b>	<b>2.783</b>	<b>4.206</b>	<b>3.825</b>

Catatan/*Note*: <sup>1</sup> Jumlah guru termasuk kepala sekolah dan guru/*The total of teachers including headmaster and teacher*  
 Sumber/*Source*: Kementerian Agama, EMIS, Data Semester Ganjil/*Ministry of Religious Affairs, EMIS, Odd semester report data*

**Tabel**  
**Table** 4.1.7

**Jumlah Sekolah, Guru, dan Murid Sekolah Menengah Atas (SMA) di Bawah Kementerian Pendidikan, Kebudayaan, Riset, dan Teknologi Menurut Kecamatan di Kota Cimahi, 2021/2022 dan 2022/2023**  
***Number of Schools, Teachers, and Pupils in Senior High School Under The Ministry of Education, Culture, Research, and Technology by District in Cimahi Municipality, 2021/2022 and 2022/2023***

Kecamatan District	Sekolah/Schools					
	Negeri/Public		Swasta/Private		Jumlah/Total	
	2021/2022	2022/2023	2021/2022	2022/2023	2021/2022	2022/2023
(1)	(2)	(3)	(4)	(5)	(6)	(7)
Cimahi Selatan	2	2	3	3	5	5
Cimahi Tengah	3	3	4	4	7	7
Cimahi Utara	1	1	3	3	4	4
<b>Kota Cimahi</b>	<b>6</b>	<b>6</b>	<b>10</b>	<b>10</b>	<b>16</b>	<b>16</b>

Lanjutan Tabel/*Continued Table 4.1.7*

Kecamatan District	Guru <sup>1</sup> /Teachers <sup>1</sup>					
	Negeri/Public		Swasta/Private		Jumlah/Total	
	2021/2022	2022/2023	2021/2022	2022/2023	2021/2022	2022/2023
(1)	(8)	(9)	(10)	(11)	(12)	(13)
Cimahi Selatan	120	136	37	29	157	165
Cimahi Tengah	183	199	58	65	241	264
Cimahi Utara	64	68	34	39	98	107
<b>Kota Cimahi</b>	<b>367</b>	<b>403</b>	<b>129</b>	<b>133</b>	<b>496</b>	<b>536</b>

Lanjutan Tabel/*Continued Table 4.1.7*

Kecamatan District	Murid/Pupils					
	Negeri/Public		Swasta/Private		Jumlah/Total	
	2021/2022	2022/2023	2021/2022	2022/2023	2021/2022	2022/2023
(1)	(14)	(15)	(16)	(17)	(18)	(19)
Cimahi Selatan	2.412	2.428	615	644	3.027	3.072
Cimahi Tengah	3.821	3.939	1.038	1.032	4.859	4.971
Cimahi Utara	1.231	1.247	408	507	1.639	1.754
<b>Kota Cimahi</b>	<b>7.464</b>	<b>7.614</b>	<b>2.061</b>	<b>2.183</b>	<b>9.525</b>	<b>9.797</b>

Catatan/Note: <sup>1</sup> Jumlah guru termasuk kepala sekolah dan guru/*The total of teachers including headmaster and teacher*  
 Sumber/Source: Kementerian Pendidikan, Kebudayaan, Riset, dan Teknologi, Sistem Data Pokok Pendidikan, data semester ganjil/  
 Ministry of Education, Culture, Research, and Technology, Basic Education Data System, odd semester report data (

**Tabel**  
**Table** 4.1.8

**Jumlah Sekolah, Guru, dan Murid Sekolah Menengah Kejuruan (SMK) di Bawah Kementerian Pendidikan, Kebudayaan, Riset, dan Teknologi Menurut Kecamatan di Kota Cimahi, 2021/2022 dan 2022/2023**  
***Number of Schools, Teachers, and Pupils in Vocational High Schools Under The Ministry of Education, Culture, Research, and Technology by District in Cimahi Municipality, 2021/2022 and 2022/2023***

Kecamatan District	Sekolah/Schools					
	Negeri/Public		Swasta/Private		Jumlah/Total	
	2021/2022	2022/2023	2021/2022	2022/2023	2021/2022	2022/2023
(1)	(2)	(3)	(4)	(5)	(6)	(7)
Cimahi Selatan	1	1	7	7	8	8
Cimahi Tengah	-	-	4	4	4	4
Cimahi Utara	2	2	9	9	11	11
<b>Kota Cimahi</b>	<b>3</b>	<b>3</b>	<b>20</b>	<b>20</b>	<b>23</b>	<b>23</b>

Lanjutan Tabel/*Continued Table 4.1.8*

Kecamatan District	Guru <sup>1</sup> /Teachers <sup>1</sup>					
	Negeri/Public		Swasta/Private		Jumlah/Total	
	2021/2022	2022/2023	2021/2022	2022/2023	2021/2022	2022/2023
(1)	(8)	(9)	(10)	(11)	(12)	(13)
Cimahi Selatan	127	121	160	160	287	281
Cimahi Tengah	-	-	80	76	80	76
Cimahi Utara	170	179	285	285	508	464
<b>Kota Cimahi</b>	<b>297</b>	<b>300</b>	<b>578</b>	<b>521</b>	<b>875</b>	<b>821</b>

Lanjutan Tabel/*Continued Table* 4.1.8

Kecamatan <i>District</i>	Murid/ <i>Pupils</i>					
	Negeri/ <i>Public</i>		Swasta/ <i>Private</i>		Jumlah/ <i>Total</i>	
	2021/2022	2022/2023	2021/2022	2022/2023	2021/2022	2022/2023
(1)	(14)	(15)	(16)	(17)	(18)	(19)
Cimahi Selatan	2.599	2.489	3.648	3.656	6.247	6.145
Cimahi Tengah	-	-	1.583	1.509	1.583	1.509
Cimahi Utara	4.023	3.428	6.112	5.892	10.135	9.320
<b>Kota Cimahi</b>	<b>6.622</b>	<b>5.917</b>	<b>11.343</b>	<b>11.057</b>	<b>17.965</b>	<b>16.974</b>

Catatan/*Note*: <sup>1</sup> Guru yang mengajar di 2 sekolah atau lebih dihitung di masing-masing sekolah. Jumlah guru termasuk kepala sekolah dan guru/*The teacher who taught in two schools or more counted in every school. The total of teachers including headmaster and teacher*

Sumber/*Source*: Kementerian Pendidikan, Kebudayaan, Riset, dan Teknologi, Sistem Data Pokok Pendidikan, data semester ganjil/*Ministry of Education, Culture, Research, and Technology, Basic Education Data System, odd semester report data*

**Tabel**  
**Table** 4.1.9

**Jumlah Sekolah, Guru, dan Murid Madrasah Aliyah (MA) di Bawah Kementerian Agama Menurut Kecamatan di Kota Cimahi, 2021/2022 dan 2022/2023**  
**Number of Schools, Teachers, and Pupils in Madrasah Aliyah (MA) Under the Ministry of Religious Affairs by District in Cimahi Municipality, 2021/2022 and 2022/2023**

Kecamatan District	Sekolah/Schools					
	Negeri/Public		Swasta/Private		Jumlah/Total	
	2021/2022	2022/2023	2021/2022	2022/2023	2021/2022	2022/2023
(1)	(2)	(3)	(4)	(5)	(6)	(7)
Cimahi Selatan	1	1	1	1	2	2
Cimahi Tengah	-	-	1	1	1	1
Cimahi Utara	-	-	6	6	6	6
<b>Kota Cimahi</b>	<b>1</b>	<b>1</b>	<b>8</b>	<b>8</b>	<b>9</b>	<b>9</b>



Lanjutan Tabel/*Continued Table* 4.1.9

Kecamatan District	Guru/Teachers					
	Negeri/Public		Swasta/Private		Jumlah/Total	
	2021/2022	2022/2023	2021/2022	2022/2023	2021/2022	2022/2023
(1)	(8)	(9)	(10)	(11)	(12)	(13)
Cimahi Selatan	64	69	9	8	73	77
Cimahi Tengah	-	-	13	13	13	13
Cimahi Utara	-	-	74	84	74	84
<b>Kota Cimahi</b>	<b>64</b>	<b>69</b>	<b>96</b>	<b>105</b>	<b>160</b>	<b>174</b>

Lanjutan Tabel/*Continued Table 4.1.9*

Kecamatan District	Murid/Pupils					
	Negeri/Public		Swasta/Private		Jumlah/Total	
	2021/2022	2022/2023	2021/2022	2022/2023	2021/2022	2022/2023
(1)	(14)	(15)	(16)	(17)	(18)	(19)
Cimahi Selatan	701	755	50	51	751	806
Cimahi Tengah	-	-	60	57	60	57
Cimahi Utara	-	-	560	523	560	523
<b>Kota Cimahi</b>	<b>701</b>	<b>755</b>	<b>670</b>	<b>631</b>	<b>1.371</b>	<b>1.386</b>

Catatan/Note: ...

Sumber/Source: Kementerian Agama, EMIS, Data Semester Ganjil/Ministry of Religious Affairs, EMIS, Odd semester report data

**Tabel 4.1.10** Jumlah Sekolah, Murid, dan Guru pada Sekolah Luar Biasa (SLB) Menurut Kecamatan di Cimahi, 2022  
**Number of Schools, Students, and Teachers of Special Education School by Status and District in Cimahi Municipality, 2022**

Kecamatan District	Sekolah School	Guru Teacher	Murid Students
(1)	(2)	(3)	(4)
Cimahi Selatan	3	29	142
Cimahi Tengah	2	29	150
Cimahi Utara	4	71	366
<b>Kota Cimahi</b>	<b>9</b>	<b>129</b>	<b>658</b>

Catatan/Note: <sup>1</sup> Guru yang mengajar di 2 sekolah atau lebih dihitung di masing-masing sekolah/*The teacher who taught in two schools or more counted in every school*

<sup>2</sup> Jumlah guru termasuk kepala sekolah dan guru/*The total of teachers including headmaster and teacher*

Sumber/Source: Kementerian Pendidikan, Kebudayaan, Riset, dan Teknologi, Data Semester Ganjil/ *Ministry of Education, Culture, Research, and Technology, Odd Semester Data*

**Tabel** 4.1.11 **Angka Partisipasi Sekolah (APS) menurut Kelompok Umur di Kota Cimahi, 2022 dan 2023**  
**Table** **School Participation Rate by Age Group in Cimahi Municipality, 2022 and 2023**

Kelompok Umur Age Group	2022	2023
(1)	(2)	(3)
APS 7 - 12	99,52	99,45
APS 13 - 15	98,50	98,88
APS 16 - 18	81,02	79,15

Catatan/Note: ...

Sumber/Source: Badan Pusat Statistik, Survei Sosial Ekonomi Nasional (Susenas)/BPS-Statistics Indonesia, National Socioeconomic Survey

**Tabel**  
**Table** 4.1.12**Angka Partisipasi Murni (APM) dan Angka Partisipasi Kasar (APK) Menurut Jenjang Pendidikan di Kota Cimahi, 2022 dan 2023**  
**Net Enrollment Rate and Gross Enrollment Ratio by Educational Level in Cimahi Municipality, 2022 and 2023**

Jenjang Pendidikan <i>Educational Level</i>	Angka Partisipasi Murni (APM) <i>Net Enrollment Rate</i>		Angka Partisipasi Kasar (APK) <i>Gross Enrollment Ratio</i>	
	2022	2023	2022	2023
(1)	(2)	(3)	(4)	(5)
SD/MI/Sederajat <i>Primary School</i>	99,90	99,45	102,54	104,10
SMP/MTs/ Sederajat <i>Lower Secondary School</i>	80,79	86,73	83,03	91,11
SMA/SMK/MA/Sederajat <i>Upper Secondary School</i>	72,77	70,20	101,25	89,94

Catatan/Note: ...

Sumber/Source: Badan Pusat Statistik, Survei Sosial Ekonomi Nasional (Susenas)/BPS-Statistics Indonesia, National Socioeconomic Survey

**Tabel**  
**Table** 4.1.13**Persentase Penduduk Berumur 15 Tahun ke Atas yang Melek Huruf Menurut Kelompok Umur di Kota Cimahi, 2022 dan 2023**  
*Percentage of Literate People Aged 15 Years and Over by Age Group in Cimahi Municipality, 2022 and 2023*

<b>Kelompok Umur</b> <i>Age Group</i>	<b>2022</b>	<b>2023</b>
(1)	(2)	(3)
15–19	100,00	100,00
20–24	100,00	100,00
25–29	100,00	100,00
30–34	100,00	100,00
35–39	100,00	100,00
40–44	100,00	100,00
45–49	99,47	100,00
50+	99,61	98,60
<b>Jumlah/Total</b>	<b>99,84</b>	<b>99,64</b>
<b>15–24</b>	<b>100,00</b>	<b>100,00</b>
<b>15–44</b>	<b>100,00</b>	<b>100,00</b>
<b>15+</b>	<b>99,84</b>	<b>99,64</b>
<b>45+</b>	<b>99,58</b>	<b>98,95</b>

Catatan/Note: ...

Sumber/Source: Badan Pusat Statistik, Survei Sosial Ekonomi Nasional (Susenas)/BPS-Statistics Indonesia, National Socioeconomic Survey

**Tabel**  
**Table** 4.1.14

**Jumlah Desa<sup>1</sup>/Kelurahan yang Memiliki Fasilitas Sekolah Menurut Kecamatan dan Tingkat Pendidikan di Kota Cimahi, 2019–2021**  
**Number of Villages<sup>1</sup>/Kelurahan Having Educational Facilities by District and Educational Level in Cimahi Municipality, 2019–2021**

Kecamatan District	SD Primary School		
	2019	2020	2021
(1)	(2)	(3)	(4)
Cimahi Selatan	5	5	5
Cimahi Tengah	6	6	6
Cimahi Utara	4	4	4
<b>Kota Cimahi</b>	<b>15</b>	<b>15</b>	<b>15</b>

Lanjutan Tabel/*Continued Table* 4.1.14

Kecamatan <i>District</i>	SMP <i>Junior High School</i>		
	2019	2020	2021
(1)	(5)	(6)	(7)
Cimahi Selatan	5	5	5
Cimahi Tengah	6	6	6
Cimahi Utara	4	4	4
<b>Kota Cimahi</b>	<b>15</b>	<b>15</b>	<b>15</b>



Lanjutan Tabel/*Continued Table* 4.1.14

Kecamatan <i>District</i>	SMA <i>Senior High School</i>		
	2019	2020	2021
(1)	(8)	(9)	(10)
Cimahi Selatan	3	3	3
Cimahi Tengah	4	4	4
Cimahi Utara	3	3	3
<b>Kota Cimahi</b>	<b>10</b>	<b>10</b>	<b>10</b>

Lanjutan Tabel/*Continued Table 4.1.14*

Kecamatan <i>District</i>	SMK <i>Vocational School</i>		
	2019	2020	2021
(1)	(11)	(12)	(13)
Cimahi Selatan	4	4	4
Cimahi Tengah	3	3	3
Cimahi Utara	2	2	2
<b>Kota Cimahi</b>	<b>9</b>	<b>9</b>	<b>9</b>

Lanjutan Tabel/*Continued Table* 4.1.14

Kecamatan <i>District</i>	Perguruan Tinggi <i>University</i>		
	2019	2020	2021
(1)	(14)	(15)	(16)
Cimahi Selatan	4	4	4
Cimahi Tengah	1	1	1
Cimahi Utara	1	1	1
<b>Kota Cimahi</b>	<b>6</b>	<b>6</b>	<b>6</b>

Catatan/*Note*: <sup>1</sup> Desa pada tabel ini termasuk Unit Permukiman Transmigrasi (UPT) yang masih dibina oleh kementerian terkait/  
*Villages in this table include Transmigration Settlement Unit which is still fostered by the relevant ministries*

Sumber/*Source*: Badan Pusat Statistik, Pendataan Potensi Desa (Podes) / *BPS-Statistics Indonesia, Village Potential Data Collection*

## 4.2 KESEHATAN HEALTH

**Tabel** 4.2.1 **Jumlah Desa<sup>1</sup>/Kelurahan Yang Memiliki Sarana Kesehatan Menurut Kecamatan, 2019 – 2021**  
**Table** **Number of Villages<sup>1</sup> Having Health Facilities by District, 2019 – 2021**

Kecamatan <i>District</i>	Rumah Sakit <i>Hospital</i>		
	2019	2020	2021
(1)	(2)	(3)	(4)
Cimahi Selatan	1	1	1
Cimahi Tengah	2	2	2
Cimahi Utara	2	2	2
<b>Kota Cimahi</b>	<b>5</b>	<b>5</b>	<b>5</b>

Lanjutan Tabel/*Continued Table* 4.2.1

Kecamatan <i>District</i>	Rumah Sakit Bersalin <i>Maternity Hospital</i>		
	2019	2020	2021
(1)	(5)	(6)	(7)
Cimahi Selatan	–	–	–
Cimahi Tengah	–	–	–
Cimahi Utara	–	–	–
<b>Kota Cimahi</b>	–	–	–

Lanjutan Tabel/*Continued Table 4.2.1*

Kecamatan <i>District</i>	Poliklinik <i>Polyclinic</i>		
	2019	2020	2021
(1)	(8)	(9)	(10)
Cimahi Selatan	5	5	5
Cimahi Tengah	6	6	6
Cimahi Utara	3	3	3
<b>Kota Cimahi</b>	<b>14</b>	<b>14</b>	<b>14</b>

Lanjutan Tabel/*Continued Table* 4.2.1

Kecamatan <i>District</i>	Puskesmas <i>Public Health Center</i>		
	2019	2020	2021
(1)	(11)	(12)	(13)
Cimahi Selatan	5	5	5
Cimahi Tengah	3	3	3
Cimahi Utara	4	4	4
<b>Kota Cimahi</b>	<b>12</b>	<b>12</b>	<b>12</b>

Lanjutan Tabel/*Continued Table 4.2.1*

Kecamatan <i>District</i>	Puskesmas Pembantu <i>Subsidiary of Public Health Center</i>		
	2019	2020	2021
(1)	(14)	(15)	(16)
Cimahi Selatan	1	1	1
Cimahi Tengah	–	–	–
Cimahi Utara	1	1	1
<b>Kota Cimahi</b>	<b>2</b>	<b>2</b>	<b>2</b>



Lanjutan Tabel/*Continued Table 4.2.1*

Kecamatan <i>District</i>	Apotek <i>Pharmacy</i>		
	2019	2020	2021
(1)	(17)	(18)	(19)
Cimahi Selatan	5	5	5
Cimahi Tengah	6	6	6
Cimahi Utara	4	4	4
<b>Kota Cimahi</b>	<b>15</b>	<b>15</b>	<b>15</b>

Catatan/*Note*: <sup>1</sup> Desa pada tabel ini termasuk Unit Permukiman Transmigrasi (UPT) yang masih dibina oleh kementerian terkait/  
*Villages in this table include Transmigration Settlement Unit which is still fostered by the relevant ministries*

Sumber/*Source*: Badan Pusat Statistik, Pendataan Potensi Desa (Podes)/*BPS-Statistics Indonesia, Village Potential Data Collecting*

**Tabel**  
**Table** 4.2.2

**Jumlah Tenaga Kesehatan Menurut Kecamatan di Kota  
Cimahi, 2023**  
*Number of Health Human Resources by District in Cimahi  
Municipality, 2023*

Kecamatan <i>District</i>	Tenaga Medis <sup>1</sup> <i>Medical Worker<sup>1</sup></i>	Psikologi Klinis <i>Clinical Psychology</i>	Tenaga Keperawatan <i>Nursing Worker</i>	Tenaga Kebidanan <i>Midwifery Worker</i>	Tenaga Kefarmasian <i>Pharmaceutical Worker</i>
(1)	(2)	(3)	(4)	(5)	(6)
Cimahi Selatan	172	0	140	91	93
Cimahi Tengah	502	2	1.102	151	166
Cimahi Utara	253	1	409	76	77
<b>Kota Cimahi</b>	<b>927</b>	<b>3</b>	<b>1.651</b>	<b>318</b>	<b>336</b>

Lanjutan Tabel/*Continued Table 4.2.2*

<b>Kecamatan District</b>	<b>Tenaga Kesehatan Masyarakat Public Health worker</b>	<b>Tenaga Kesehatan Lingkungan Enviromental Health Worker</b>	<b>Tenaga Gizi Nutritionist</b>	<b>Tenaga Keterampilan Fisik Physical Therapists</b>
(1)	(7)	(8)	(9)	(10)
Cimahi Selatan	10	12	14	4
Cimahi Tengah	26	10	20	35
Cimahi Utara	14	10	20	10
<b>Kota Cimahi</b>	<b>50</b>	<b>32</b>	<b>54</b>	<b>49</b>

Lanjutan Tabel/*Continued Table* 4.2.2

Kecamatan <i>District</i>	Tenaga Ketenikisan Medis <i>Medical Technicians</i>	Tenaga Teknik Biomedika <i>Biomedical Engineer</i>	Tenaga Kesehatan Tradisional <i>Traditional Health Worker</i>
(1)	(11)	(12)	(13)
Cimahi Selatan	36	13	1
Cimahi Tengah	90	5	0
Cimahi Utara	68	6	0
<b>Kota Cimahi</b>	<b>194</b>	<b>24</b>	<b>1</b>

Catatan/*Note*: <sup>1</sup> Tenaga medis terdiri atas dokter, dokter gigi, dokter spesialis, dan dokter gigi spesialis baik di dalam maupun di luar negeri yang diakui oleh Pemerintah RI sesuai dengan peraturan perundang-undangan (UU No. 29 Tahun 2004 tentang Praktik Kedokteran)/*Medical worker includes doctor, dentist, medical specialist, and dentist specialist at home and abroad recognized by Indonesian government in accordance with the laws and regulations (Law No. 29 year 2004 about Medical Practice)*

Sumber/*Source*: Dinas Kesehatan Kota Cimahi/*Health Service of Cimahi*

**Tabel  
Table** 4.2.3

**Jumlah Rumah Sakit Umum, Rumah Sakit Khusus, dan Puskesmas Menurut Kecamatan di Kota Cimahi, 2022 dan 2023**  
*Number of General Hospital, Specialized Hospital, and Public Health Center by District in Cimahi Municipality, 2022 and 2023*

Kecamatan District	Rumah Sakit Umum General Hospital		Rumah Sakit Khusus Specialized Hospital	
	2022	2023	2022	2023
(1)	(2)	(3)	(4)	(5)
Cimahi Selatan	1	1	-	-
Cimahi Tengah	5	6	-	-
Cimahi Utara	1	1	1	1
<b>Kota Cimahi</b>	<b>7</b>	<b>8</b>	<b>1</b>	<b>1</b>

Lanjutan Tabel/*Continued Table* 4.2.3

Kecamatan <i>District</i>	Puskesmas <sup>1</sup> Rawat Inap <i>Public Health Center<sup>1</sup> with Inpatient Care</i>		Puskesmas <sup>1</sup> Non Rawat Inap <i>Public Health Center<sup>1</sup> without Inpatient Care</i>	
	2022	2023	2022	2023
(1)	(6)	(7)	(8)	(9)
Cimahi Selatan	1	-	5	6
Cimahi Tengah	-	-	3	3
Cimahi Utara	-	-	4	4
<b>Kota Cimahi</b>	<b>1</b>	<b>-</b>	<b>12</b>	<b>13</b>

Catatan/*Note*: <sup>1</sup> Puskesmas yang teregistrasi/*Registered Public Health Center*

Sumber/*Source*: Dinas Kesehatan Kota Cimahi/*Health Service of Cimahi*

### 4.3 AGAMA RELIGION

**Tabel 4.3.1** Jumlah Penduduk Menurut Kecamatan dan Agama yang Dianut di Kota Cimahi, 2023  
*Population by District and Religion in Cimahi Municipality, 2023*

Kecamatan <i>District</i>	Islam	Protestan <i>Protestant</i>	Katolik <i>Catholic</i>	Hindu	Budha <i>Buddha</i>	Lainnya <i>Others</i>
(1)	(2)	(3)	(4)	(5)	(6)	(7)
Cimahi Selatan	227.567	8.840	3.378	133	331	114
Cimahi Tengah	154.750	6.566	2.239	293	323	8
Cimahi Utara	160.797	7.364	2.387	146	216	67
<b>Kota Cimahi</b>	<b>543.114</b>	<b>22.770</b>	<b>8.004</b>	<b>572</b>	<b>870</b>	<b>189</b>

Catatan/Note: -

Sumber/Source: Dinas Kependudukan dan Pencatatan Sipil Kota Cimahi/*Population and Civil Registration Service of Cimahi Municipality*

**Tabel**  
**Table 4.3.2****Jumlah Tempat Peribadatan Menurut Kecamatan di Kota  
Cimahi, 2023**  
**Number of Places of Worship by District in Cimahi  
Municipality, 2023**

<b>Kecamatan District</b>	<b>Masjid Mosque</b>	<b>Mushola Pray Room</b>	<b>Gereja Protestan Protestant Church</b>	<b>Gereja Katholik Catholic Church</b>	<b>Pura Temple</b>	<b>Vihara</b>
(1)	(2)	(3)	(4)	(5)	(6)	(7)
Cimahi Selatan	202	120	-	2	-	-
Cimahi Tengah	133	155	2	15	1	-
Cimahi Utara	132	124	-	-	-	-
<b>Kota Cimahi</b>	<b>467</b>	<b>399</b>	<b>2</b>	<b>17</b>	<b>1</b>	<b>-</b>

Catatan/Note: ...

Sumber/Source: Kementerian Agama Kota Cimahi/Religious Ministry of Cimahi Municipality



**Tabel 4.3.3** Jumlah Surat Nikah yang dikeluarkan Menurut Kecamatan di Kota Cimahi, 2019 - 2023  
**Number of Marriage Certificate issued by District in Cimahi Municipality, 2019 - 2023**

Kecamatan District	2019	2020	2021	2022	2023
(1)	(2)	(3)	(4)	(5)	(6)
Cimahi Selatan	1.675	1.538	947	3.200	...
Cimahi Tengah	1.139	1.171	996	1.900	...
Cimahi Utara	1.097	1.138	1.336	1.900	...
<b>Kota Cimahi</b>	<b>3.911</b>	<b>3.847</b>	<b>3.279</b>	<b>7.000</b>	<b>3.098</b>

Catatan/Note: ...

Sumber/Source: Kementerian Agama Kota Cimahi/Religious Ministry of Cimahi Municipality

**Tabel**  
**Table** 4.3.4**Banyaknya Perkara Pengadilan Agama Menurut Jenis Perkara di Kota Cimahi, 2023**  
**Number of Cases in Religious Court by Kind of Cases in Cimahi Municipality, 2023**

Jenis Perkara <i>Kind of Cases</i>	Jumlah Perkara <i>Number of Cases</i>
(1)	(2)
Izin Poligami	3
Pencegahan Perkawinan	-
Penolakan Perkawinan	-
Pembatalan Perkawinan	1
Kelalaian Atas Kewajiban Suami / Istri	-
Cerai Talak	295
Cerai Gugat	873
Harta Bersama	3
Penguasaan Anak	-
Nafkah Anak Oleh Ibu karena Ayah tidak mampu	-
Hak - hak bekas istri/kewajiban bekas Suami	-
Pengesahan Anak	-
Pencabutan Kekuasaan Orang Tua	-
Perwalian	27
Pencabutan Kekuasaan Wali	-
Penunjukan orang lain sebagai Wali oleh Pengadilan	-
Ganti Rugi terhadap Wali	-
Asal Usul Anak	29
Perkawinan Campuran	-
Pengesahan Perkawinan/Istbat Nikah	67
Izin Kawin	-
Dispensasi Kawin	27
Wali Adhol	-

Lanjutan Tabel/*Continued Table* 4.3.4

Jenis Perkara <i>Kind of Cases</i>	Jumlah Perkara <i>Number of Cases</i>
(1)	(2)
Kewarisan	3
Wasiat	-
Hibah	1
Wakaf	-
Lain-Lain	24
Ekonomi Syariah	-
P3HP/Penetapan Ahli Waris	110
<b>Jumlah</b>	<b>1.463</b>

Catatan/*Note*: -Sumber/*Source*: Pengadilan Agama Kota Cimahi/*Religious Court of Cimahi Municipality*

**Tabel 4.3.5** Banyaknya Jumlah Perkara Penyebab Cerai Menurut Jenis Penyebab di Kota Cimahi, 2023  
**Number of Cases Causing Divorce by Types of Causes in Cimahi Municipality, 2023**

Jenis Penyebab <i>Kind of Cause</i>	Jumlah Penyebab <i>Number of Cause</i>
(1)	(2)
Perselisihan dan pertengkaran terus menerus	610
Ekonomi	315
Meninggalkan salah satu pihak	37
Kekerasan dalam rumah tanaaa	30
Zina	5
Mabuk	4
Poligami	3
Dihukum Penjara	2
Madat	1
Judi	1
Murtad	1
<b>Jumlah</b>	<b>1.009</b>

Catatan/Note: -

Sumber/Source: Pengadilan Agama Kota Cimahi/Religious Court of Cimahi Municipality

**Tabel**  
**Table** 4.3.6

**Banyaknya Jemaah Haji Menurut Kecamatan di Kota  
Cimahi, 2022**  
*Number of Hajj Pilgrims by District in Cimahi Municipality,  
2022*

<b>Kecamatan District</b>	<b>Jumlah Jemaah Haji Number of Hajj Pilgrims</b>
(1)	(2)
Cimahi Selatan	...
Cimahi Tengah	...
Cimahi Utara	...
<b>Kota Cimahi</b>	<b>544</b>

Catatan/Note: -

Sumber/Source: Kementerian Agama Kota Cimahi/Religious Ministry of Cimahi Municipality

#### 4.4 KEMISKINAN POVERTY

**Tabel 4.4.1** Garis Kemiskinan dan Penduduk Miskin di Kota Cimahi, 2016-2023  
*Poverty Line and Poor People Number in Cimahi Municipality, 2016-2023*

Tahun Year	Garis Kemiskinan (Rupiah) Poverty Line (Thousand Rupiahs)	Jumlah Penduduk Miskin (Ribu Jiwa) Number of Poor People (Thousands)	Persentase Penduduk Miskin Poor People Percentage
(1)	(2)	(3)	(4)
2016	411.665	35,1	5,92
2017	433.759	34,5	5,76
2018	462.969	29,9	4,94
2019	484.804	26,9	4,39
2020	511.375	31,6	5,11
2021	522.281	32,5	5,35
2022	549.450	31,2	5,11
2023	590.197	28,6	4,66

Catatan/Note: ...

Sumber/Source: Badan Pusat Statistik, Survei Sosial Ekonomi Nasional (Susenas)/BPS-Statistics Indonesia, National Socioeconomic Survey

**Tabel**  
**Table** 4.4.2

**Indeks Kedalaman Kemiskinan dan Keparahan  
Kemiskinan di Kota Cimahi, 2016-2023**  
*Poverty Gap and Poverty Severity Index in Cimahi  
Municipality, 2016-2023*

Tahun Year	Indeks Kedalaman Kemiskinan Poverty Gap Index	Index Keparahan Kemiskinan Poverty Severity Index
(1)	(2)	(3)
2016	0,71	0,14
2017	1,1	0,35
2018	0,84	0,23
2019	0,6	0,14
2020	0,75	0,18
2021	0,93	0,21
2022	0,67	0,14
2023	0,54	0,10

Catatan/Note: ...

Sumber/Source: Badan Pusat Statistik, Survei Sosial Ekonomi Nasional (Susenas)/BPS-Statistics Indonesia, National Socioeconomic Survey

#### 4.5 HUKUM DAN KEAMANAN LAW AND SECURITY

**Tabel** 4.5.1 **Jumlah Kantor Polisi Menurut Jenjang Kantor Polisi di Kota Cimahi, 2021-2023**  
**Table** 4.5.1 **Number of Police Stations by Police Station Level in Cimahi Municipality, 2021-2023**

Kantor Polisi Police Office	2021	2022	2023
(1)	(2)	(3)	(4)
Polisi Resort (Polres)	1	1	1
Polisi Sektor (Polsek)	13	13	13
Pos Polisi	...	...	...

Catatan/Note: ...

Sumber/Source: Kepolisian Resor Kota Cimahi/Police Office of Cimahi Municipality



**Tabel**  
**Table** 4.5.2**Jumlah Tindak Pidana (JTP) dan Jumlah Penyelesaian Tingkat Pidana (JPTP) Menurut Jenis Tindak Pidana dan Bulan di Wilayah Polisi Resort Kota Cimahi, 2023**  
**Number of Criminal Acts and Number of Criminal Settlements by Type of Crime and Months in Cimahi Municipality, 2023**

Jenis Tindak Pidana <i>Type of Crime</i>	Bulan <i>Month</i>								
	Januari <i>January</i>		Februari <i>February</i>		Maret <i>March</i>		April <i>April</i>		
	JTP	JPTP	JTP	JPTP	JTP	JPTP	JTP	JPTP	
(1)	(2)	(3)	(4)	(5)	(6)	(7)	(8)	(9)	
Kej. Terhadap Ketertiban Umum	-	-	-	-	-	-	-	-	-
Pembunuhan	-	-	2	-	2	1	-	-	-
Penganiayaan/Aniring	7	7	6	8	4	6	5	5	
Pengeroyokan	4	1	4	4	4	6	2	2	
KDRT	1	4	1	2	2	1	1	1	
Coba Curi	-	-	-	1	-	-	-	-	
Penculikan	-	-	-	-	-	-	-	-	
CURAS	1	4	-	1	1	1	-	2	
CURAT	7	9	10	10	6	8	2	4	
CURANMOR R2	34	32	30	16	16	13	11	8	
CURANMOR R4	-	-	-	-	-	-	-	-	
Perampasan	-	-	-	-	-	-	-	-	
Perkosaan	-	-	-	-	-	-	-	-	
Pengancaman	-	-	-	-	-	1	-	-	
Kebakaran	-	-	-	-	-	-	-	-	
Kejahatan Mata Uang (UPAL)	-	-	-	-	-	-	-	-	
SENPI/HANDAK	-	-	-	-	-	-	-	-	
Pemerasan	-	1	1	-	-	-	-	-	
Penyelundupan	-	-	-	-	-	-	-	-	
Perjudian	-	-	-	1	4	1	-	2	

Lanjutan Tabel/*Continued Table 4.5.2*

Jenis Tindak Pidana <i>Type of Crime</i>	Bulan <i>Month</i>							
	Mei <i>Mei</i>		Juni <i>June</i>		Juli <i>July</i>		Agustus <i>Agustust</i>	
	JTP	JPTP	JTP	JPTP	JTP	JPTP	JTP	JPTP
(1)	(10)	(11)	(12)	(13)	(14)	(15)	(16)	(17)
Kej. Terhadap Ketertiban Umum	-	-	-	-	-	-	-	-
Pembunuhan	-	1	-	-	-	-	-	-
Penganiayaan/Aniring	7	7	8	9	2	9	10	10
Pengeroyokan	-	-	4	4	-	-	7	7
KDR	2	-	2	-	5	-	1	1
Coba Curi	-	-	-	-	-	-	-	-
Penculikan	-	-	-	-	-	-	-	-
CURAS	-	1	1	1	1	1	-	1
CURAT	8	5	10	10	6	7	2	2
CURANMOR R2	22	20	20	13	18	21	18	15
CURANMOR R4	2	-	-	-	1	2	-	-
Perampasan	-	-	-	-	-	-	-	-
Perkosaan	-	-	-	-	-	-	-	-
Pengancaman	1	-	-	-	-	-	-	-
Kebakaran	-	-	-	-	-	-	-	-
Kejahatan Mata Uang (UPAL)	-	-	-	-	-	-	-	-
SENPI/HANDAK	-	-	-	-	-	-	-	-
Pemerasan	-	-	-	-	-	-	-	-
Penyelundupan	-	-	-	-	-	-	-	-
Perjudian	-	4	-	-	-	-	1	-

Lanjutan Tabel/Continued Table 4.5.2

Jenis Tindak Pidana Type of Crime	Bulan Month										
	September September		Oktober October		November November		Desember December		Jumlah Total		
	JTP	JPTP	JTP	JPTP	JTP	JPTP	JTP	JPTP	JTP	JPTP	
(1)	(18)	(19)	(20)	(21)	(22)	(23)	(24)	(25)	(26)	(27)	
Kej. Terhadap Ketertiban Umum	-	-	-	-	-	-	-	-	-	-	-
Pembunuhan	-	-	-	-	-	-	2	-	5	2	
Penganiayaan/Aniring	8	7	4	4	6	11	3	6	70	89	
Pengeroyokan	1	2	4	4	1	1	3	1	34	32	
KDR	4	2	3	1	2	1	2	1	26	14	
Coba Curi	-	-	-	-	-	-	-	-	-	1	
Penculikan	-	-	-	-	-	-	-	-	-	-	
CURAS	3	-	1	3	1	1	-	-	9	16	
CURAT	7	7	4	4	5	5	6	9	73	80	
CURANMOR R2	17	14	22	17	22	19	18	13	248	201	
CURANMOR R4	-	-	-	-	-	-	-	-	3	2	
Perampasan	-	-	-	-	-	-	-	-	-	-	
Perkosaan	-	-	-	-	-	-	-	-	-	-	
Pengancaman	-	1	-	-	-	-	-	-	1	2	
Kebakaran	-	-	-	-	-	-	-	-	-	-	
Kejahatan Mata Uang (UPAL)	-	-	-	-	-	-	-	-	-	-	
SENPI/HANDAK	-	-	-	-	-	-	-	-	-	-	
Pemerasan	-	-	1	-	-	-	-	2	2	3	
Penyelundupan	-	-	-	-	-	-	-	-	-	-	
Perjudian	1	1	-	-	-	-	-	-	6	9	

Lanjutan Tabel/*Continued Table 4.5.2*

Jenis Tindak Pidana <i>Type of Crime</i>	Bulan <i>Month</i>								
	Januari <i>January</i>		Februari <i>February</i>		Maret <i>March</i>		April <i>April</i>		
	JTP	JTPP	JTP	JTPP	JTP	JTPP	JTP	JTPP	
(1)	(2)	(3)	(4)	(5)	(6)	(7)	(8)	(9)	
Perjinaan	-	-	-	-	-	-	-	-	-
Penadahan	-	1	-	-	-	-	-	-	1
Pengrusakan	-	-	-	-	-	1	-	-	-
Tipu/Gelap	7	7	3	7	5	4	7	4	
Penipuan	-	-	-	-	-	-	-	-	-
Penggelapan	4	1	7	8	8	2	5	-	
Penyuapan	-	-	-	-	-	-	-	-	-
Curi Biasa	6	2	3	4	-	1	1	1	
Kejahatan Susila/Uu Perl Anak	7	2	9	8	7	2	2	4	
Korupsi	-	-	-	-	-	-	-	-	-
Pemalsuan	1	-	-	-	1	-	-	-	-
DAG. Wanita/Anak	1	-	-	-	-	-	-	-	-
Sajam/Uu Darurat	-	-	-	-	-	-	1	2	
LAHGUN BBM	-	-	1	1	-	-	-	-	
Penambangan Ilegal	-	-	-	-	-	-	-	-	
Ilegal Logging	-	-	-	-	-	-	-	-	
Pornografi	-	-	1	-	-	-	-	-	
Buat Tdk Senang	-	-	-	-	-	1	-	-	
Serobot Tanah	-	-	-	-	-	-	-	-	
Penghinaan	-	-	-	-	-	-	-	-	

Lanjutan Tabel/*Continued Table 4.5.2*

Jenis Tindak Pidana <i>Type of Crime</i>	Bulan <i>Month</i>							
	Mei <i>Mei</i>		Juni <i>June</i>		Juli <i>July</i>		Agustus <i>Agustust</i>	
	JTP	JTPP	JTP	JTPP	JTP	JTPP	JTP	JTPP
(1)	(10)	(11)	(12)	(13)	(14)	(15)	(16)	(17)
Perjinaan	-	-	-	-	-	1	-	-
Penadahan	-	-	-	1	-	1	-	-
Pengrusakan	1	-	-	-	-	-	-	-
Tipu/Gelap	4	8	7	4	8	10	6	8
Penipuan	-	-	-	-	-	-	-	-
Penggelapan	6	1	3	-	3	1	5	3
Penyuapan	-	-	-	-	-	-	-	-
Curi Biasa	6	3	3	2	7	10	4	5
Kejahatan Susila/Uu Perl Anak	5	5	4	6	6	2	5	7
Korupsi	-	-	-	-	-	-	-	-
Pemalsuan	-	-	-	1	-	-	-	-
DAG. Wanita/Anak	-	-	1	-	-	-	1	1
Sajam/Uu Darurat	-	-	-	-	1	-	1	1
LAHGUN BBM	-	-	-	-	-	-	-	-
Penambangan Ilegal	-	-	-	-	-	-	-	-
Ilegal Logging	-	-	-	-	-	-	-	-
Pornografi	-	-	-	-	-	-	-	-
Buat Tdk Senang	-	-	-	-	-	1	-	-
Serobot Tanah	1	3	-	1	1	-	-	2
Penghinaan	-	-	-	2	-	-	-	-

Lanjutan Tabel/*Continued Table 4.5.2*

Jenis Tindak Pidana <i>Type of Crime</i>	Bulan <i>Month</i>									
	September <i>September</i>		Oktober <i>October</i>		November <i>November</i>		Desember <i>December</i>		Jumlah <i>Total</i>	
	JTP	JPTP	JTP	JPTP	JTP	JPTP	JTP	JPTP	JTP	JPTP
(1)	(18)	(19)	(20)	(21)	(22)	(23)	(24)	(25)	(26)	(27)
Perjinahan	2	1	-	-	-	-	-	-	3	1
Penadahan	-	2	-	-	-	-	-	1	-	7
Pengrusakan	-	-	-	-	1	-	-	2	2	3
Tipu/Gelap	7	11	8	12	9	5	4	11	75	91
Penipuan	-	-	-	-	-	-	-	-	-	-
Penggelapan	4	4	-	-	5	3	1	5	51	28
Penyuapan	-	-	-	-	-	-	-	-	-	-
Curi Biasa	5	4	5	4	5	1	2	4	47	41
Kejahatan Susila/Uu Perl Anak	13	8	5	4	6	8	-	-	75	56
Korupsi	-	-	-	-	-	-	-	-	-	-
Pemalsuan	-	2	-	1	1	-	1	-	4	4
DAG. Wanita/Anak	-	-	1	-	-	-	-	-	4	1
Sajam/Uu Darurat	-	-	-	1	1	1	-	-	4	5
LAHGUN BBM	-	-	-	-	-	-	-	-	1	1
Penambangan Ilegal	-	-	-	-	-	-	-	-	-	-
Ilegal Logging	-	-	-	-	-	-	-	-	-	-
Pornografi	-	-	1	-	-	-	1	-	2	1
Buat Tdk Senang	1	1	-	-	-	-	-	-	1	3
Serobot Tanah	1	-	-	1	-	-	-	-	3	7
Penghinaan	-	-	-	-	-	-	-	-	-	2

Catatan/Note: ...

Sumber/Source: Kepolisian Resor Kota Cimahi/Police Office of Cimahi Municipality

#### 4.6 SOSIAL LAINNYA OTHER SOCIAL AFFAIRS

**Tabel 4.6.1** Jumlah Desa/Kelurahan yang Mengalami Bencana Alam Menurut Kecamatan di Kota Cimahi, 2019 - 2021  
*Number of Villages/Kelurahan that Had Natural Disaster by District in Cimahi Municipality, 2019 - 2021*

Kecamatan District	Banjir Flood			Gempa Bumi Earthquake			Tanah Longsor Landslide		
	2019	2020	2021	2019	2020	2021	2019	2020	2021
(1)	(2)	(3)	(4)	(5)	(6)	(7)	(8)	(9)	(10)
Cimahi Selatan	3	–	5	–	–	–	–	–	2
Cimahi Tengah	2	3	3	–	–	–	–	–	1
Cimahi Utara	2	2	2	–	–	–	3	2	3
<b>Kota Cimahi</b>	<b>7</b>	<b>5</b>	<b>10</b>	<b>–</b>	<b>–</b>	<b>–</b>	<b>3</b>	<b>2</b>	<b>6</b>

Catatan/Note: ...

Sumber/Source: Badan Pusat Statistik, Survei Sosial Ekonomi Nasional (Susenas)/BPS-Statistics Indonesia, National Socioeconomic Survey

**Tabel** 4.6.2 **Jumlah Keluarga Penerima Manfaat (KPM) dan Anggaran Bantuan Sosial Pangan, 2023**  
**Table** **Number of Beneficiary Family and Food Social, 2023**

Kecamatan District	Jumlah Keluarga Penerima Manfaat (KPM) Number of Beneficiary Family		Jumlah Anggaran (Juta Rupiah) Budget Account (Million Rupiah)	
	Rencana planning	Realisasi Realization	Rencana planning	Realisasi Realization
(1)	(2)	(3)	(4)	(5)
Cimahi Selatan	12.747	12.747	2.549,4	2.549,4
Cimahi Tengah	8.763	8.763	1.752,6	1.752,6
Cimahi Utara	8.947	8.947	1.789,4	1.789,4
<b>Kota Cimahi</b>	<b>30.457</b>	<b>30.457</b>	<b>6.091,4</b>	<b>6.091,4</b>

Catatan/Note: -

Sumber/Source: Dinas Sosial Kota Cimahi/ Social Services of Cimahi Municipality



**Tabel**  
**Table** 4.6.3

**Jumlah Keluarga Penerima Program Keluarga Harapan (PKH) dan Kartu Keluarga Sejahtera (KKS) Menurut Kecamatan, 2023**  
**Number of Recipient Families for the Family Hope Program (PKH) and Prosperous Family Card (KKS) According to Sub-Districts, 2023**

<b>Kecamatan</b> <i>District</i>	<b>Program Keluarga Harapan (PKH)</b> <i>Family Hope Program</i>	<b>Kartu Keluarga Sejahtera (KKS)</b> <i>Prosperous Family Card</i>
(1)	(2)	(3)
Cimahi Selatan	3.668	-
Cimahi Tengah	2.390	-
Cimahi Utara	2.719	-
<b>Kota Cimahi</b>	<b>8.777</b>	-

Catatan/Note: KK adalah Kepala Keluarga / KK = Head of Family

Sumber/Source: Dinas Sosial Kota Cimahi/ Social Services of Cimahi Municipality

**Tabel**  
**Table** 4.6.4

**Jumlah Keluarga Penerima Manfaat (KPM) dan Anggaran Bantuan Sosial bersumber dari APBD Kota Cimahi Tahun Anggaran 2023**  
**Number of Beneficiary Family and Budget for Social Safety net from Realized Regional Budget of Cimahi Municipality, 2023**

<b>Jenis Type</b>	<b>Jumlah KK Number of Family</b>	<b>Anggaran Budget</b>
(1)	(2)	(3)
Bantuan Sosial Beras	1.500	2.340.000.000
Bantuan Sosial Tunai	-	-
Santunan Kematian	-	-

Catatan/Note: KK adalah Kepala Keluarga / KK = Head of Family

Sumber/Source: Dinas Sosial Kota Cimahi/ Social Services of Cimahi Municipality

# BAB 5

## PERTANIAN, KEHUTANAN, PETERNAKAN, DAN PERIKANAN AGRICULTURE, FORESTRY, LIVESTOCK, AND FISHERY

### Jumlah Produksi, Nilai Produksi dan Luas Wadah Perikanan Budidaya Menurut Komoditas pada Bidang Usaha Pembenuhan di Kota Cimahi Tahun 2023

*Total Production, Production Value and Area of Aquaculture Containers According to  
Commodities in the Hatchery Business Sector in Cimahi Municipality in 2023*



### Jumlah Produksi Ikan Lele di Kota Cimahi, 2023


*Total Catfish Production in Cimahi  
Municipality 2023*

**12.600.000 Ekor**

### Jumlah Produksi Ikan Nila di Kota Cimahi, 2023

*Total Tilapia Fish Production in Cimahi  
Municipality 2023*

**990.000 Ekor**





**PENJELASAN TEKNIS**

7. Survei Pertanian Hortikultura (SPH) diselenggarakan oleh Badan Pusat Statistik bekerja sama dengan Direktorat Jenderal Hortikultura, Kementerian Pertanian.
8. Kuesioner yang digunakan dalam pengumpulan data SPH mencakup:
  - a. **SPH-SBS** digunakan untuk data tanaman sayuran dan buah-buahan semusim.
  - b. **SPH-BST** digunakan untuk data tanaman buah-buahan dan sayuran tahunan.
  - c. **SPH-TBF** digunakan untuk data tanaman biofarmaka.
  - d. **SPH-TH** digunakan untuk data tanaman hias.
9. Metode yang digunakan dalam survei ini adalah pencacahan lengkap terhadap seluruh kecamatan di Indonesia dan dilaporkan secara rutin bulanan untuk SPH-SBS dan triwulanan untuk SPH-BST, SPH-TBF, SPH-TH oleh KCD.
10. Pada tahun 2021, terjadi perubahan komoditas yang dikumpulkan dalam SPH. Komoditas yang datanya tidak dikumpulkan adalah kacang merah, lobak, blewah, markisa, adenium, anthurium daun, *caladium*, *differbachia*, *euphorbia*, *gladiol*, *monstera*,

**TECHNICAL NOTES**

7. *The Agricultural Survey for Horticulture (SPH) is carried out by the BPS-Statistics Indonesia in cooperation with the Directorate General of Horticulture, Ministry of Agriculture*
8. *The Questionnaire used to collect the Agricultural Survey for Horticulture data are:*
  - a. ***SPH-SBS** was being used for data on seasonal vegetable and fruit plants.*
  - b. ***SPH-BST** was being used for data on annual fruit and vegetable plants.*
  - c. ***SPH-TBF** was being used for data on medicinal plants.*
  - d. ***SPH-TH** was being used for data on ornamental plants.*
9. *The survey was using complete enumeration method for all of sub districts in Indonesia, reported monthly for SPH-SBS and quarterly for SPH-BST, SPH-TBF, SPH-TH by agriculture extension workers.*
10. *In 2021, there was a change in the commodities collected in the SPH. Commodities for which data were not collected were red beans, radishes, cantaloupe, passion fruit, adenium, anthurium, caladium, dieffenbachia, euphorbia, gladiolus, monstera, calamus, and keji beling. While the new commodities*

dlingo/dringo, dan keji beling. Sedangkan komoditas yang baru dikumpulkan adalah cabai keriting, jamur merang, jamur tiram, jamur lainnya, jeruk lemon, lengkung, buah naga, anggrek pot, anggrek potong, bromelia, puring, bugenvil, jeruk nipis, dan serai.

#### 11. **Tanaman sayuran dan buah-buahan semusim**

**a. Tanaman sayuran semusim** adalah tanaman yang bermanfaat sebagai sayur, sebagai sumber vitamin, mineral, dan lain-lain yang berumur kurang dari satu tahun. Pada umumnya, bagian yang digunakan sebagai sayur berupa daun, bunga, buah, dan umbi.

**b. Tanaman buah-buahan semusim** adalah tanaman yang menghasilkan buah segar sebagai sumber vitamin, mineral, dan lain-lain yang berumur kurang dari satu tahun dan berbatang lunak. Pada umumnya, buah yang dihasilkan dapat dikonsumsi tanpa dimasak terlebih dahulu.

#### 12. **Tanaman buah-buahan dan sayuran tahunan**

**a. Tanaman buah-buahan tahunan** adalah tanaman yang menghasilkan buah segar sebagai sumber vitamin, mineral, dan lain-lain yang berumur satu tahun atau lebih dan berbatang keras. Pada umumnya, buah yang dihasilkan

*collected in 2021 are curly chilies, straw mushrooms, oyster mushrooms, other mushrooms, lemons, longan, dragon fruit, potted orchids, cut orchids, bromeliads, croton, bougainvillea, lime, and lemongrass.*

#### 11. **Seasonal vegetable and fruit plants**

**a. Seasonal vegetable plants** are used/consumed as vegetables, which are the sources of vitamin, mineral, etc that are aged less than one year. In general, parts that consumed are in the form of leaves, flower, fruits, and tubers.

**b. Seasonal fruit plants** are plants that produce fresh fruit as a sources of vitamin, mineral, etc that are aged less than one year and soft trunked. Generally, the fruit produced can be consumed without being cooked first.

#### 12. **Annual fruit and vegetable plants**

**a. Annual fruit plants** are plants that produce fresh fruit as sources of vitamin, mineral, etc that are aged more than one year and hard trunked. Generally, the fruit produced can be consumed without being cooked first.

dapat dikonsumsi tanpa dimasak terlebih dahulu.

- b. **Tanaman sayuran tahunan** adalah tanaman yang bermanfaat sebagai sayur, sebagai sumber vitamin, mineral, dan lain-lain yang berumur satu tahun atau lebih. Pada umumnya, bagian yang digunakan sebagai sayur berupa daun, bunga, buah, dan umbi.
13. **Tanaman biofarmaka** adalah tanaman yang bermanfaat untuk obat-obatan, kosmetik, dan kesehatan yang dikonsumsi atau digunakan dari bagian-bagian tanaman, seperti daun, batang, buah, umbi (rimpang), ataupun akar.
14. **Tanaman hias** adalah tanaman yang mempunyai nilai keindahan, baik bentuk, warna daun, tajuk maupun bunganya, dan sering digunakan untuk penghias pekarangan dan lain sebagainya.
15. Data yang dikumpulkan dalam SPH mencakup data tentang luas penanaman, luas panen (untuk buah-buahan tahunan adalah banyaknya tanaman yang menghasilkan), produksi, luas rusak, luas tanaman akhir, dan harga jual petani.
16. **Luas panen** adalah luas tanaman sayuran, buah-buahan, biofarmaka, dan tanaman hias
- b. **Annual vegetable plants** are plants used as vegetables as sources of vitamin, mineral, etc that are aged more than one year. In general, the parts that consumed are in the form of leaves, flower, fruits, and tubers.
13. **Medicinal plants** are plants which are useful for medicine, cosmetics, and health. It is consumed from part of the plant, such as leaf, flower, fruit, tuber, and root.
14. **Ornamental plants** are plants which have a beauty value, either in shape, colour of leaf or crown of flower, and they are often used as a yard decorator.
15. The Agriculture Survey for Horticulture collects the information on the planted area, harvested area (for annual fruits is the number of production plant), production, damaged area, plant area in the end of period, and price on the farm-gate level.
16. **Harvested area** is area which vegetable, fruit, medicinal and ornamental plant of crop harvested

yang diambil hasilnya/dipanen pada periode pelaporan.

*during the period of report.*

17. **Luas panen untuk tanaman sayuran:** luas tanaman yang dipanen sekaligus/habis/dibongkar dan luas tanaman yang dipanen berkali-kali (lebih dari satu kali)/belum habis.

17. **Harvested area of vegetables:** total area of the harvested crop either demolished or not.

a. **Tanaman yang dipanen sekaligus/habis/dibongkar** adalah tanaman yang sehabis panen langsung dibongkar/dicabut, terdiri dari: bawang merah, bawang putih, bawang daun, kentang, kol/kubis, kembang kol, petsai/sawi, dan wortel.

a. **Entirely harvested/demolished plants are plants usually harvested once then demolished to be substituted by other plants, consisting of: shallots, garlic, scallion, potato, cabbage, cauliflower, chinese cabbage, and carrots.**

b. **Tanaman yang dipanen berkali-kali (lebih dari satu kali)/belum habis** adalah tanaman yang pemanenannya lebih dari satu kali dan biasanya dibongkar apabila panen terakhir sudah tidak memadai lagi, terdiri dari: kacang panjang, cabai besar, cabai rawit, jamur, tomat, terung, buncis, mentimun, labu siam, kangkung, bayam, melon, dan semangka.

b. **Plants that are harvested several times/undemolished are define as plants usually harvested more than once then demolished in the case that the last production was economically not profitable. They consist of: long beans, chili/big chili, chili/cayenne pepper, mushroom, tomatoes, eggplant, string beans, cucumber, chayote, water spinach, spinach, melon, and watermelon.**

18. **Produksi** adalah hasil menurut bentuk produk dari setiap tanaman sayuran, buah-buahan, biofarmaka, dan tanaman hias yang diambil berdasarkan luas yang dipanen/tanaman yang menghasilkan pada bulan/triwulan laporan.

18. **Production** is the standard production quantity form of vegetable, fruit, medicinal, and ornamental plant-based on harvested area/the number of production plants reported monthly/quarterly.

19. Pengumpulan data Survei

19. *The data collection for the Estates*



Perusahaan Perkebunan dilakukan pada seluruh populasi perusahaan perkebunan di Indonesia dengan periode waktu bulanan. Pengumpulan data dilakukan melalui 2 (dua) metode, yaitu metode *Computer Assisted Web Interviewing (CAWI)* dan *Pencil and Paper Interviewing (PAPI)*. Pada metode CAWI, perusahaan perkebunan melakukan input data secara mandiri melalui aplikasi *SEDAPP Online* (Sedia Data Perusahaan Perkebunan melalui *SKB Online*). Pendataan terhadap perusahaan yang belum tercakup pada *SEDAPP Online* dilakukan melalui metode PAPI, yaitu dengan pengisian kuesioner melalui wawancara langsung oleh petugas atau diisi oleh perusahaan dengan melakukan perjanjian waktu pengambilan dokumen yang sudah diisi oleh perusahaan. Kuesioner yang telah diisi kemudian diinput pada aplikasi *SEDAPP Online* oleh petugas input data.

Data perkebunan rakyat untuk semua komoditas diperoleh dari Direktorat Jenderal Perkebunan, Kementerian Pertanian.

*Survey is conducted across the entire population of estate crop companies in Indonesia every month. Data collection is carried out through 2 (two) methods, namely Computer Assisted Web Interviewing (CAWI) and Pencil and Paper Interviewing (PAPI). Under the CAWI method, estate crop companies independently input data through the SEDAPP Online application (Sedia Data Perusahaan Perkebunan dengan Aplikasi SKB-Online). Data collection for companies not covered in SEDAPP Online is conducted through the PAPI method, which entails filling out questionnaires through direct interviews with officers or by the companies themselves through an agreement on the time for document retrieval already filled out by the companies. The completed questionnaires are then inputted into the SEDAPP Online by data input officers.*

*Data on smallholder estate crops for all commodities are obtained from the Directorate General of Estates, Ministry of Agriculture.*

20. **Perkebunan Besar** adalah perkebunan yang diselenggarakan atau dikelola secara komersial oleh perusahaan yang berbadan hukum. Perkebunan besar terdiri atas Perkebunan Besar Negara
20. **Large Estate Crops** are plantations organized or managed commercially by companies with legal entities. Large estate crops consist of government estate crops and private estate crops.

(PBN) dan Perkebunan Besar Swasta (PBS) Nasional/Asing.

21. **Perkebunan Rakyat** adalah perkebunan yang diselenggarakan atau dikelola oleh rakyat/pekebun yang dikelompokkan dalam usaha kecil tanaman perkebunan rakyat dan usaha rumah tangga perkebunan rakyat.
22. Penghitungan luas tanaman perkebunan besar dilakukan pada akhir tahun dan tidak termasuk perkebunan dengan luas kurang dari lima hektare.
23. **Tanaman Perkebunan Tahunan** adalah tanaman perkebunan yang umumnya berumur lebih dari satu tahun dan pemungutan hasilnya dilakukan lebih dari satu kali dan tidak dibongkar sekali panen.
24. **Tanaman Perkebunan Semusim** adalah tanaman perkebunan yang pada umumnya berumur kurang dari satu tahun dan pemanenannya dilakukan satu kali atau beberapa kali masa panen.
25. **Produksi Perkebunan** adalah hasil dari setiap tanaman tahunan atau semusim menurut bentuk produksi (hasil) yang diambil berdasarkan luas yang dipanen pada periode laporan.
21. **Smallholder Estate Crops** are plantations organized or managed by the people/planters who are grouped into small-scale smallholder estate crop businesses and household smallholder estate crop businesses.
22. *Planted areas of large estate crops refer to conditions at the end of the year and exclude an estate having less than five hectares areas of land.*
23. **Perennial Estate Crops** are plantation crops typically aged over one year, harvested multiple times, and not dismantled in one harvest.
24. **Seasonal Estate Crops** are plantation crops that typically have a lifespan of less than one year and are harvested once or several times during the harvest.
25. **Estate Crop Production** is the result of each annual or seasonal crop according to the form of production (yield) taken based on the harvested area in the reporting period.

26. Bentuk produksi perkebunan meliputi karet kering (karet), kopra (kelapa), minyak kelapa sawit (kelapa sawit), biji kering (kopi dan kakao), daun kering (teh dan tembakau), bunga kering (cengkeh), gelondong kering (jambu mete), biji kering (pala), lada kering (lada), gula kristal putih (tebu), dan minyak nilam (nilam).
26. *Production of estates crops are follows dried natural rubber (rubber), copra (coconut), crude palm oil (oil palm), dried beans (coffee and cocoa), dried leaf (tea and tobacco), dried clove flowers (cloves), dried cashew nut (cashew nut), dried nutmeg (nutmeg), dried pepper beans (pepper), white sugar (sugar cane), and patchouli oil (patchouli).*
27. **Data populasi dan produksi ternak** berasal dari Dinas Pangan dan Pertanian Kota Cimahi. Produksi daging sapi, kerbau, kuda, kambing, domba, dan babi dalam bentuk karkas ditambah *edible portion*, dihitung berdasarkan pemotongan ternak tercatat (di RPH, selain di RPH, Qurban) dan pemotongan ternak tidak tercatat.
27. **Data on livestock population and production** comes from the Cimahi Municipality food and agriculture department. The production of beef, buffalo, horse, mutton, lamb, and pork in the form of carcasses plus the *edible portion* is calculated based on registered livestock slaughtering (in Slaughtering Houses, other than in Slaughtering Houses, Qurban) and unregistered livestock slaughtering.
28. **Karkas ruminansia** adalah bagian dari tubuh ruminansia sehat yang telah disembelih secara halal dan benar, dikuliti, dikeluarkan jeroan, dipisahkan kepala, kaki mulai dari tarsus/karpus ke bawah, organ reproduksi dan ambing, ekor, serta lemak yang berlebih.
28. **Ruminant carcasses** are parts of healthy ruminant bodies that have been slaughtered in a halal and correct manner, skinned, offal removed, head separated, legs from the tarsus/carpus down, reproductive organs and udders, tails, and excess fat.
29. **Bagian yang dapat dimakan (edible portion)** adalah organ-organ dan bagian selain karkas yang dapat dikonsumsi, meliputi jeroan (*edible offal*) dan daging variasi (*fancy meat*).
29. **The edible portion** is organs and parts other than the carcass that can be consumed, including *edible offal* and *fancy meat*.

30. **Pemotongan ternak tercatat** adalah pemotongan ternak yang dilakukan di Rumah Potong Hewan Ruminansia (RPH-R), Rumah Potong Hewan Babi (RPHB), dan Rumah Potong Hewan Unggas (RPH-U), baik milik pemerintah maupun swasta, serta tempat pemotongan hewan selain RPH yang dilaporkan kepada dinas atau dicatat oleh dinas yang membidangi fungsi peternakan dan kesehatan hewan setempat.
31. **Pemotongan ternak tidak tercatat** adalah pemotongan yang dilakukan oleh orang perorangan yang tidak dilaporkan kepada dinas atau tidak dicatat oleh dinas yang membidangi fungsi peternakan dan kesehatan hewan setempat.
32. **Jumlah pemotongan ternak tercatat** merupakan hasil pencacahan Laporan Pemotongan Ternak Bulanan (LPTB) BPS. Pengumpulan data pemotongan ternak pada tahun 2023 dilakukan secara lengkap setiap bulan di seluruh Rumah Potong Hewan (RPH), Tempat Pemotongan Hewan (TPH), dan dinas yang membidangi fungsi peternakan dan kesehatan hewan di Indonesia. Pada tahun 2023, terdapat 20.422 dokumen LPTB yang diolah dari hasil pencacahan atau sebesar 99,96 persen dari target pencacahan.
30. **Registered livestock slaughtering** is livestock slaughtered at Ruminant Slaughtering Houses, Pig Slaughtering Houses, and Poultry Slaughtering Houses whether owned by the government or private companies, as well as abattoirs other than slaughtering houses which are reported to the service or registered by the service in charge of local livestock and animal health functions.
31. **Unregistered livestock slaughtering** is slaughtering carried out by individuals which are not reported to the service or not registered by the service in charge of local livestock and animal health functions.
32. **The number of registered livestock slaughtering** is the result of BPS-Statistics Indonesia Monthly Livestock Slaughtering Report (LPTB) enumeration. Data collection on livestock slaughtering in 2023 was carried out completely every month in all slaughterhouses (RPH), abattoirs (TPH), and in the service in charge of local livestock and animal health functions in Indonesia. In 2023, there were 20,422 LPTB documents processed from the enumeration results, or 99.96 percent of the enumeration target.

33. **Data statistik perikanan** merupakan data sekunder yang bersumber dari *Database Validasi Nasional*, Satu Data Kelautan dan Perikanan, Kementerian Kelautan dan Perikanan. Statistik perikanan dibedakan atas data Perikanan Tangkap dan Perikanan Budi Daya. Perikanan Tangkap diklasifikasikan atas perikanan tangkap di laut dan perikanan tangkap di perairan darat. Perikanan Budi Daya diklasifikasikan atas jenis budi daya yaitu jaring apung laut, jaring apung tawar, jaring tancap tawar, karamba, kolam air deras, kolam air tenang, laut lainnya, minapadi, rumput laut, tambak intensif, tambak sederhana, dan tambak semi intensif.
34. **Perikanan Budi Daya** adalah kegiatan memelihara, membesarkan, dan/atau membiakkan ikan serta memanen hasilnya dalam lingkungan yang terkontrol.
35. **Perikanan Tangkap** adalah semua kegiatan ekonomi yang mencakup penangkapan atau pengumpulan hewan dan tanaman air yang hidup di laut atau perairan darat secara bebas.
36. **Produksi Perikanan** adalah semua hasil penangkapan/budi daya ikan/binatang air lainnya/tanaman air yang ditangkap/dipanen dari sumber perikanan
33. **Fisheries statistical data** is secondary data originating from the Cimahi Municipality food and agriculture department.. Fishery statistics are categorized into capture fisheries and aquaculture. Capture fisheries are further classified into marine capture fisheries and inland water capture fisheries. Aquaculture are further classified into several types of cultivation: marine floating net, freshwater floating net, freshwater pen culture, cage, running freshwater pond, quiet freshwater pond, other marine culture, rice fish, sea weed, intensive brackishwater pond, traditional brackishwater pond, and semi intensive brackishwater pond.
34. **Aquaculture** is the activity of maintaining, rearing, and/or breeding fish and harvesting the results in a controlled environment.
35. **Capture fisheries** are all economic activities that include the free capture or collection of aquatic animals and plants that live in the sea or inland waters.
36. **Fish production** is the outcome of catching/cultivating fish or other aquatic animals including plants that are caught/harvested from natural fishery sources or

alami atau dari tempat pemeliharaan, baik yang diusahakan oleh perusahaan perikanan maupun rumah tangga perikanan. Volume produksi dihitung dalam bentuk berat basah ikan hasil tangkapan/ budi daya.

*captivity, either managed by fishery companies or fishery households. Production volume is calculated from the weight of the fish caught/ cultivated.*

<https://cimahikota.bps.go.id>

**ULASAN**

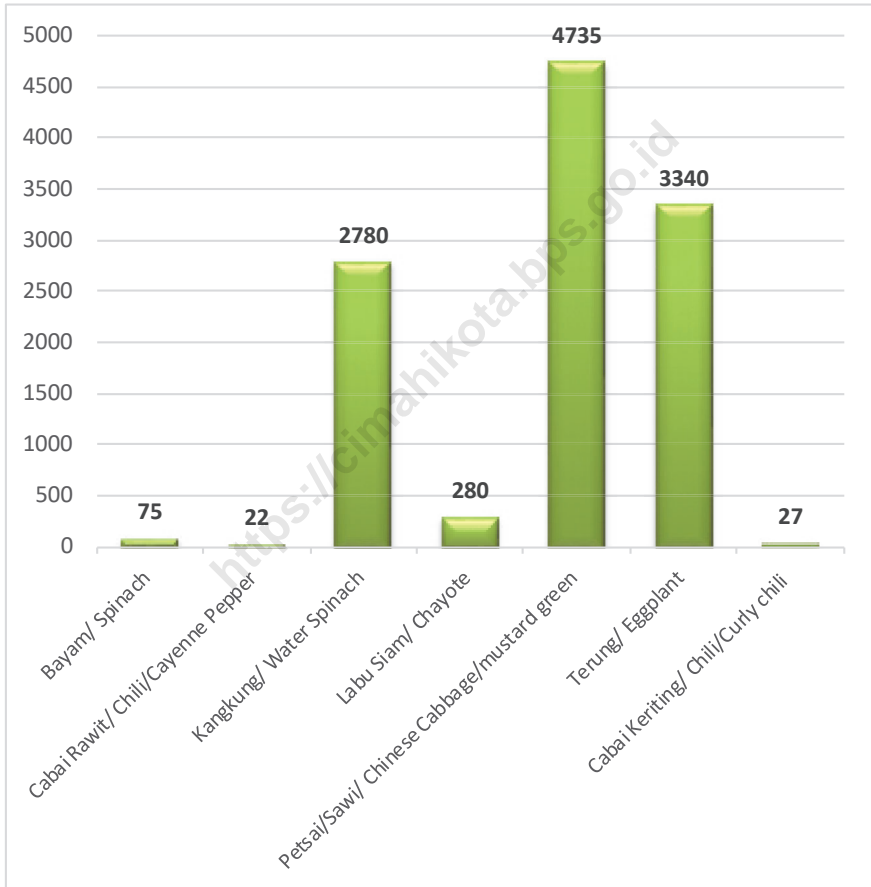
Pada tahun 2023, produksi sayur-sayuran terbesar di Kota Cimahi adalah petsai yaitu sebesar 4.735 kwintal. Untuk buah-buahan produksi terbesar adalah pisang yaitu sebesar 1.170 kwintal. Sementara itu, produksi tanaman biofarmaka terbesar adalah jeruk nipis sebesar 8.800 kg

**DESCRIPTION**

*In 2023, the largest vegetable production in Cimahi Municipality was petsai, which amounted to 4,735 quintals. For fruits, the largest production is bananas, which amounted to 1,170 quintals. Meanwhile, the largest production of biopharmaca plants is lime at 8,800 kg.*

**Gambar** 5.1  
**Figures**

**Produksi Tanaman Sayuran Menurut Kecamatan dan Jenis Tanaman di Kota Cimahi, 2023**  
*Production of Vegetables by District and Kind of Plant in Cimahi Municipality, 2023*

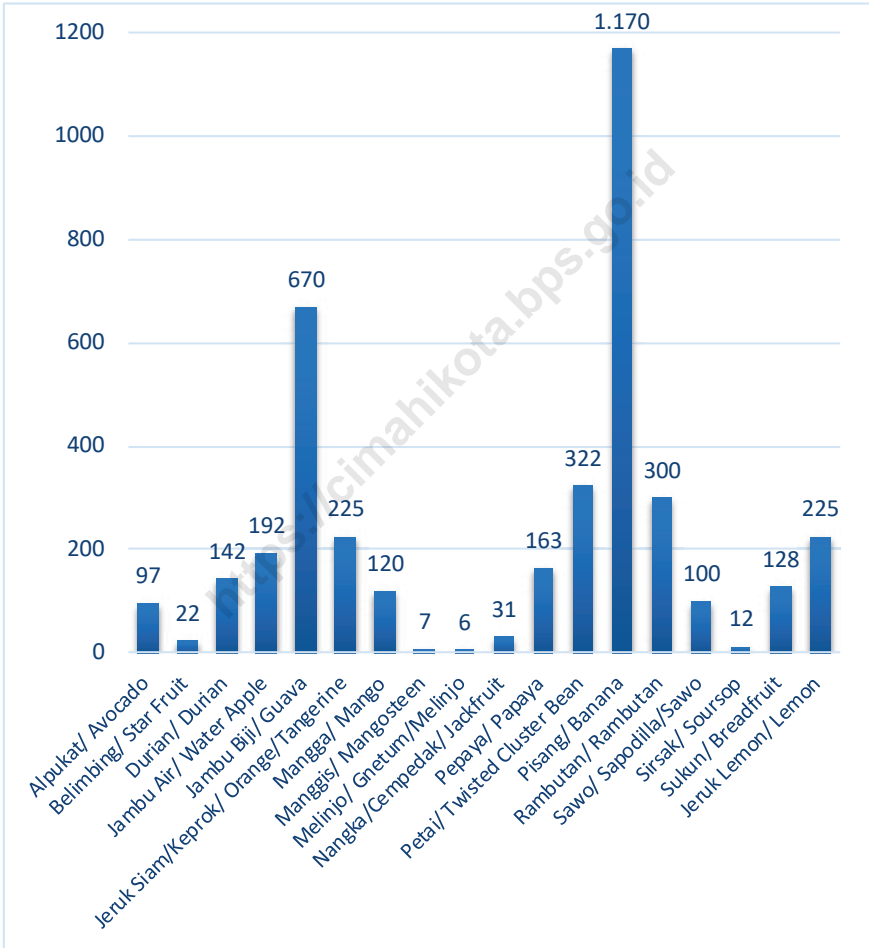


Sumber/Source : Badan Pusat Statistik, Statistik Pertanian Hortikultura SPH-SBS/BPS-Statistics Indonesia, Agricultural Statistic for Horticulture SPH-SBS



**Gambar** 5.2  
**Figures**

**Produksi Buah–Buahan dan Sayuran Tahunan Menurut Jenis Tanaman di Kota Cimahi, 2023**  
*Production of Annual Fruits and Vegetables by Kind of Plant in Cimahi Municipality, 2023*



Sumber/Source : Badan Pusat Statistik, Statistik Pertanian Hortikultura SPH-SBS/BPS-Statistics Indonesia, Agricultural Statistic for Horticulture SPH-SBS

## 5.1 TANAMAN PANGAN DAN PALAWIJA CROPS

**Tabel** 5.1.1 **Luas Lahan Sawah (Ha) Dirinci Menurut Jenis Pengairan di Kota Cimahi, 2023**  
*Table* 5.1.1 *Wetland Wide (Ha) Detailed by Kinds of Irrigation in Cimahi Municipality, 2023*

Kecamatan <i>District</i>	Irigasi <i>Irrigation</i>	Tadah Hujan <i>Rainfed</i>	Rawa Pasang Surut <i>Tidal Swamp</i>
(1)	(2)	(3)	(4)
Cimahi Selatan	47,65	13	-
Cimahi Tengah	7,84	-	-
Cimahi Utara	62,6	5	-
<b>Kota Cimahi</b>	<b>118.09</b>	<b>18</b>	<b>-</b>

Lanjutan Tabel/*Continued Table 5.1.1*

<b>Kecamatan District</b>	<b>Rawa Lebak Lebak Swamp</b>	<b>Jumlah Total</b>
(1)	(5)	(6)
Cimahi Selatan	-	60,65
Cimahi Tengah	-	7,84
Cimahi Utara	-	67,6
<b>Kota Cimahi</b>	-	<b>136,09</b>

Catatan/Note: ...

Sumber/Source: Dinas Pangan dan Pertanian Kota Cimahi / *Agriculture and Resilience Service Office of Cimahi Municipality*

**Tabel**  
**Table** 5.1.2**Luas Lahan Pertanian Bukan Sawah (Ha) Dirinci Menurut Jenis Penggunaannya di Kota Cimahi, 2023**  
**Agricultural Land Area Not Paddy Field (Ha) Detailed By Type Usage In Cimahi Municipality, 2023**

<b>Kecamatan</b> <i>District</i>	<b>Tegal/</b> <b>Kebun/</b> <b>Tegal/</b> <b>Garden</b>	<b>Ladang/</b> <b>Huma/</b> <b>Farm/Huma</b>	<b>Perkebunan/</b> <b>Plantation</b>	<b>Hutan Rakyat</b> <b>Tanaman</b> <b>Kayu- kayuan</b> <b>Forestry</b> <b>Timber woody</b> <b>plants</b>	<b>Padang/</b> <b>Padang</b>
(1)	(2)	(3)	(4)	(5)	(6)
Cimahi Selatan	53,3	-	-	-	-
Cimahi Tengah	39	-	-	-	-
Cimahi Utara	85	-	-	-	-
<b>Kota Cimahi</b>	<b>177,3</b>	<b>-</b>	<b>-</b>	<b>-</b>	<b>-</b>

Lanjutan Tabel/*Continued Table 5.1.2*

Kecamatan <i>District</i>	Hutan Negara <i>State forest</i>	Sementara tidak diusahakan/ <i>While not trying</i>	Lainnya (tambak, kolam, empang dll)/ <i>Others (ponds, ponds, ponds, etc.)</i>	Jumlah/ <i>Total</i>
(1)	(7)	(8)	(9)	(10)
Cimahi Selatan	-	-	2,2	55,5
Cimahi Tengah	-	-	1,2	40,2
Cimahi Utara	-	-	0,8	85,8
<b>Kota Cimahi</b>	-	-	<b>4,2</b>	<b>181,5</b>

Catatan/*Note*: ...Sumber/*Source*: Dinas Pangan dan Pertanian Kota Cimahi / *Agriculture and Resilience Service Office of Cimahi Municipality*

## 5.2 HORTIKULTURA

### HORTICULTURE

**Tabel** 5.2.1 **Luas Panen Tanaman Sayuran Menurut Kecamatan dan Jenis Tanaman di Kota Cimahi (ha), 2022 dan 2023**  
**Table** 5.2.1 **Harvested Area of Vegetables by District and Kind of Plant in Cimahi Municipality (ha), 2022 and 2023**

Kecamatan District	Bawang Daun Scallion (ha)		Bawang Merah Shallot (ha)	
	2022	2023	2022	2023
(1)	(2)	(3)	(4)	(5)
Cimahi Selatan	-	-	-	-
Cimahi Tengah	-	-	-	-
Cimahi Utara	-	-	-	-
<b>Kota Cimahi</b>	-	-	-	-

Lanjutan Tabel/*Continued Table* 5.2.1

Kecamatan <i>District</i>	Bawang Putih <i>Garlic</i> (ha)		Bayam <i>Spinach</i> (ha)	
	2022	2023	2022	2023
(1)	(6)	(7)	(8)	(9)
Cimahi Selatan	-	-	-	-
Cimahi Tengah	-	-	-	-
Cimahi Utara	-	-	16	18
<b>Kota Cimahi</b>	-	-	<b>16</b>	<b>18</b>

Lanjutan Tabel/*Continued Table* 5.2.1

Kecamatan <i>District</i>	Buncis <i>String Bean</i> (ha)		Cabai Rawit <i>Chili/Cayenner Pepper</i> (ha)	
	2022	2023	2022	2023
(1)	(10)	(11)	(12)	(13)
Cimahi Selatan	-	-	1	1
Cimahi Tengah	-	-	-	1
Cimahi Utara	-	-	3	-
<b>Kota Cimahi</b>	-	-	4	2



Lanjutan Tabel/*Continued Table* 5.2.1

Kecamatan <i>District</i>	Kacang Panjang <i>Long Beans</i> (ha)		Kangkung <i>Water Spinach</i> (ha)	
	2022	2023	2022	2023
(1)	(14)	(15)	(16)	(17)
Cimahi Selatan	-	-	4	4
Cimahi Tengah	-	-	22	24
Cimahi Utara	-	-	12	16
<b>Kota Cimahi</b>	-	-	<b>38</b>	<b>44</b>

Lanjutan Tabel/*Continued Table 5.2.1*

Kecamatan <i>District</i>	Kembang Kol <i>Cauliflower</i> (ha)		Kentang <i>Potato</i> (ha)	
	2022	2023	2022	2023
(1)	(18)	(19)	(20)	(21)
Cimahi Selatan	-	-	-	-
Cimahi Tengah	-	-	-	-
Cimahi Utara	-	-	-	-
<b>Kota Cimahi</b>	-	-	-	-

Lanjutan Tabel/*Continued Table* 5.2.1

Kecamatan <i>District</i>	Ketimun <i>Cucumber</i> (ha)		Kubis <i>Cabbage</i> (ha)	
	2022	2023	2022	2023
(1)	(22)	(23)	(24)	(25)
Cimahi Selatan	-	-	-	-
Cimahi Tengah	-	-	-	-
Cimahi Utara	-	-	1	-
<b>Kota Cimahi</b>	-	-	<b>1</b>	-

Lanjutan Tabel/*Continued Table* 5.2.1

Kecamatan <i>District</i>	Labu Siam <i>Chayote</i> (ha)		Melon <i>Melon</i> (ha)	
	2022	2023	2022	2023
(1)	(26)	(27)	(28)	(29)
Cimahi Selatan	-	-	-	-
Cimahi Tengah	-	-	-	-
Cimahi Utara	7	5	-	-
<b>Kota Cimahi</b>	<b>7</b>	<b>5</b>	<b>-</b>	<b>-</b>

Lanjutan Tabel/*Continued Table* 5.2.1

Kecamatan <i>District</i>	Paprika <i>Bell Pepper</i> (ha)		Petsai/Sawi <i>Chinese Cabbage/Mustard Green</i> (ha)	
	2022	2023	2022	2023
(1)	(30)	(31)	(32)	(33)
Cimahi Selatan	-	-	6	12
Cimahi Tengah	-	-	20	24
Cimahi Utara	-	-	15	16
<b>Kota Cimahi</b>	-	-	<b>41</b>	<b>52</b>

Lanjutan Tabel/*Continued Table* 5.2.1

Kecamatan <i>District</i>	Semangka <i>Water Melon</i> (ha)		Stroberi <i>Strawberry</i> (ha)	
	2022	2023	2022	2023
(1)	(34)	(35)	(36)	(37)
Cimahi Selatan	-	-	-	-
Cimahi Tengah	-	-	-	-
Cimahi Utara	-	-	-	-
<b>Kota Cimahi</b>	-	-	-	-

Lanjutan Tabel/*Continued Table* 5.2.1

Kecamatan <i>District</i>	Terung <i>Eggplant</i> (ha)		Tomat <i>Tomato</i> (ha)	
	2022	2023	2022	2023
(1)	(38)	(39)	(40)	(41)
Cimahi Selatan	-	-	-	-
Cimahi Tengah	10	12	-	-
Cimahi Utara	-	1	-	-
<b>Kota Cimahi</b>	<b>10</b>	<b>13</b>	<b>-</b>	<b>-</b>

Lanjutan Tabel/*Continued Table* 5.2.1

Kecamatan <i>District</i>	Wortel <i>Carrot</i> (ha)		Cabai Besar/TW/Teropong <i>Chili/Big Chili</i> (ha)	
	2022	2023	2022	2023
(1)	(42)	(43)	(44)	(45)
Cimahi Selatan	-	-	-	-
Cimahi Tengah	-	-	-	-
Cimahi Utara	-	-	-	-
<b>Kota Cimahi</b>	-	-	-	-



Lanjutan Tabel/*Continued Table* 5.2.1

Kecamatan <i>District</i>	Cabai Keriting <i>Chili/Curly Chili</i> (ha)		Jamur Tiram <i>King Oyster Mushrooms</i> (m <sup>2</sup> )	
	2022	2023	2022	2023
(1)	(46)	(47)	(48)	(49)
Cimahi Selatan	-	-	-	-
Cimahi Tengah	-	1	-	-
Cimahi Utara	-	-	2	-
<b>Kota Cimahi</b>	-	<b>1</b>	<b>2</b>	-

Lanjutan Tabel/*Continued Table* 5.2.1

Kecamatan <i>District</i>	Jamur Merang <i>Straw Mushrooms</i> (m <sup>2</sup> )		Jamur Lainnya (m <sup>2</sup> )	
	2022	2023	2022	2023
(1)	(50)	(51)	(52)	(53)
Cimahi Selatan	-	-	-	-
Cimahi Tengah	-	-	-	-
Cimahi Utara	-	-	-	-
<b>Kota Cimahi</b>	-	-	-	-

Catatan/*Note*: Angka Sementara/*provisional numbers*

Sumber/*Source*: Badan Pusat Statistik, Statistik Pertanian Hortikultura SPH-SBS/*BPS-Statistics Indonesia, Agricultural Statistic for Horticulture SPH-SBS*

**Tabel**  
**Table** 5.2.2**Produksi Tanaman Sayuran Menurut Kecamatan dan Jenis Tanaman di Kota Cimahi, 2022 dan 2023**  
**Production of Vegetables by District and Kind of Plant in Cimahi Municipality, 2022 and 2023**

Kecamatan <i>District</i>	Bawang Daun <i>Scallion</i> (kw/qui)		Bawang Merah <i>Shallot</i> (kw/qui)	
	2022	2023	2022	2023
(1)	(2)	(3)	(4)	(5)
Cimahi Selatan	-	-	-	-
Cimahi Tengah	-	-	-	-
Cimahi Utara	-	-	-	-
<b>Kota Cimahi</b>	-	-	-	-

Lanjutan Tabel/*Continued Table 5.2.2*

Kecamatan <i>District</i>	Bawang Putih <i>Garlic</i> (kw/qui)		Bayam <i>Spinach</i> (kw/qui)	
	2022	2023	2022	2023
(1)	(6)	(7)	(8)	(9)
Cimahi Selatan	-	-	-	-
Cimahi Tengah	-	-	-	-
Cimahi Utara	-	-	36	75
<b>Kota Cimahi</b>	-	-	<b>36</b>	<b>75</b>

Lanjutan Tabel/*Continued Table 5.2.2*

Kecamatan <i>District</i>	Buncis <i>String Bean</i> (kw/qui)		Cabai Rawit <i>Chili/Cayenner Pepper</i> (kw/qui)	
	2022	2023	2022	2023
(1)	(10)	(11)	(12)	(13)
Cimahi Selatan	-	-	250	10
Cimahi Tengah	-	-	-	12
Cimahi Utara	-	-	45	-
<b>Kota Cimahi</b>	-	-	<b>295</b>	<b>22</b>

Lanjutan Tabel/*Continued Table 5.2.2*

Kecamatan <i>District</i>	Kacang Panjang <i>Long Beans</i> (kw/qui)		Kangkung <i>Water Spinach</i> (kw/qui)	
	2022	2023	2022	2023
(1)	(14)	(15)	(16)	(17)
Cimahi Selatan	-	-	890	1.190
Cimahi Tengah	-	-	1.335	1.510
Cimahi Utara	-	-	28	80
<b>Kota Cimahi</b>	-	-	<b>2.253</b>	<b>2.780</b>

Lanjutan Tabel/*Continued Table 5.2.2*

Kecamatan <i>District</i>	Kembang Kol <i>Cauliflower</i> (kw/qui)		Kentang <i>Potato</i> (kw/qui)	
	2022	2023	2022	2023
(1)	(18)	(19)	(20)	(21)
Cimahi Selatan	-	-	-	-
Cimahi Tengah	-	-	-	-
Cimahi Utara	-	-	-	-
<b>Kota Cimahi</b>	-	-	-	-

Lanjutan Tabel/*Continued Table 5.2.2*

Kecamatan <i>District</i>	Ketimun <i>Cucumber</i> (kw/qui)		Kubis <i>Cabbage</i> (kw/qui)	
	2022	2023	2022	2023
(1)	(22)	(23)	(24)	(25)
Cimahi Selatan	-	-	-	-
Cimahi Tengah	-	-	-	-
Cimahi Utara	-	-	400	-
<b>Kota Cimahi</b>	-	-	<b>400</b>	-



Lanjutan Tabel/*Continued Table 5.2.2*

Kecamatan <i>District</i>	Labu Siam <i>Chayote</i> (kw/qui)		Melon <i>Melon</i> (kw/qui)	
	2022	2023	2022	2023
(1)	(26)	(27)	(28)	(29)
Cimahi Selatan	-	-	-	-
Cimahi Tengah	-	-	-	-
Cimahi Utara	390	280	-	-
<b>Kota Cimahi</b>	<b>390</b>	<b>280</b>	-	-

Lanjutan Tabel/*Continued Table 5.2.2*

Kecamatan <i>District</i>	Paprika <i>Bell Pepper</i> (kw/qui)		Petsai/Sawi <i>Chinese Cabbage/Mustard Green</i> (kw/qui)	
	2022	2023	2022	2023
(1)	(30)	(31)	(32)	(33)
Cimahi Selatan	-	-	900	1.800
Cimahi Tengah	-	-	1.490	1.560
Cimahi Utara	-	-	1.400	1.375
<b>Kota Cimahi</b>	-	-	<b>3.790</b>	<b>4.735</b>

Lanjutan Tabel/*Continued Table* 5.2.2

Kecamatan <i>District</i>	Semangka <i>Water Melon</i> (kw/qui)		Stroberi <i>Strawberry</i> (kw/qui)	
	2022	2023	2022	2023
(1)	(34)	(35)	(36)	(37)
Cimahi Selatan	-	-	-	-
Cimahi Tengah	-	-	-	-
Cimahi Utara	-	-	-	-
<b>Kota Cimahi</b>	-	-	-	-

Lanjutan Tabel/*Continued Table 5.2.2*

Kecamatan <i>District</i>	Terung <i>Eggplant</i> (kw/qui)		Tomat <i>Tomato</i> (kw/qui)	
	2022	2023	2022	2023
(1)	(38)	(39)	(40)	(41)
Cimahi Selatan	-	-	-	-
Cimahi Tengah	2.442	2.740	-	-
Cimahi Utara	-	600	-	-
<b>Kota Cimahi</b>	<b>2.442</b>	<b>3.340</b>	-	-

Lanjutan Tabel/*Continued Table 5.2.2*

Kecamatan <i>District</i>	Wortel <i>Carrot</i> (kw/qui)		Cabai Besar/TW/Teropong <i>Chili/Big Chili</i> (kw/qui)	
	2022	2023	2022	2023
(1)	(42)	(43)	(44)	(45)
Cimahi Selatan	-	-	-	-
Cimahi Tengah	-	-	-	-
Cimahi Utara	-	-	-	-
<b>Kota Cimahi</b>	-	-	-	-

Lanjutan Tabel/*Continued Table 5.2.2*

Kecamatan <i>District</i>	Cabai Keriting <i>Chili/Curly Chili</i> (kw/qui)		Jamur Tiram <i>King Oyster Mushrooms</i> (kg)	
	2022	2023	2022	2023
(1)	(46)	(47)	(48)	(49)
Cimahi Selatan	-	15	-	-
Cimahi Tengah	-	13	-	-
Cimahi Utara	-	-	6	-
<b>Kota Cimahi</b>	-	<b>27</b>	<b>6</b>	-

Lanjutan Tabel/*Continued Table* 5.2.2

Kecamatan <i>District</i>	Jamur Merang <i>Straw Mushrooms</i> (kg)		Jamur Lainnya (kg)	
	2022	2023	2022	2023
(1)	(50)	(51)	(52)	(53)
Cimahi Selatan	-	-	-	-
Cimahi Tengah	-	-	-	-
Cimahi Utara	-	-	-	-
<b>Kota Cimahi</b>	-	-	-	-

Catatan/*Note*: Angka Sementara/*provisional numbers*

Sumber/*Source*: Badan Pusat Statistik, Statistik Pertanian Hortikultura SPH-SBS/*BPS-Statistics Indonesia, Agricultural Statistic for Horticulture SPH-SBS*

**Tabel**  
**Table** 5.2.3

**Luas Panen Tanaman Sayuran dan Buah-buahan Semusim  
Menurut Jenis Tanaman di Kota Cimahi, 2020–2023**  
*Harvested Area of Seasonal Vegetables and Fruits by Kind  
of Plant in Cimahi Municipality, 2020–2023*

Jenis Tanaman <i>Kind of Plants</i>	2020	2021	2022	2023
(1)	(2)	(3)	(4)	(5)
Bawang Daun/ <i>Scallion</i> (ha)	-	-	-	-
Bawang Merah/ <i>Shallots</i> (ha)	-	-	-	-
Bawang Putih/ <i>Garlic</i> (ha)	-	-	-	-
Bayam/ <i>Spinach</i> (ha)	15	18	16	18
Buncis/ <i>String Bean</i> (ha)	-	-	-	-
Cabai Rawit/ <i>Cayenne Pepper</i> (ha)	2	3	4	1
Kacang Panjang/ <i>Long Beans</i> (ha)	-	-	-	-
Kangkung/ <i>Water Spinach</i> (ha)	21	30	38	44
Kembang Kol/ <i>Cauliflower</i> (ha)	-	-	-	-
Kentang/ <i>Potato</i> (ha)	-	-	-	-
Ketimun/ <i>Cucumber</i> (ha)	-	-	-	-
Kubis/ <i>Cabbage</i> (ha)	-	-	1	-
Labu Siam/ <i>Chayote</i> (ha)	16	16	7	5
Melon/ <i>Melon</i> (ha)	-	-	-	-
Paprika/ <i>Bell Pepper</i> (ha)	-	-	-	-
Petsai/ <i>Chinese Cabbage</i> (ha)	25	30	41	52
Semangka/ <i>Watermelon</i> (ha)	-	-	-	-
Stroberi/ <i>Strawberry</i> (ha)	-	-	-	-
Terung/ <i>Eggplant</i> (ha)	-	-	10	13
Tomat/ <i>Tomato</i> (ha)	-	-	-	-
Wortel/ <i>Carrot</i> (ha)	-	-	-	-
Cabai Besar/TW/ <i>Big Chili</i> (ha)	...	1	-	-



Jenis Tanaman <i>Kind of Plants</i>	2020	2021	2022	2023
(1)	(2)	(3)	(4)	(5)
Cabai Keriting/ <i>Curly Chili</i> (ha)	...	...	-	1
Jamur Tiram/ <i>Oyster Mushroom</i> (m <sup>2</sup> )	...	...	...	-
Jamur Merang/ <i>Straw Mushroom</i> (m <sup>2</sup> )	...	...	-	-
Jamur Lainnya/ <i>Other Mushroom</i> (m <sup>2</sup> )	...	...	-	-

Catatan/Note: Angka Sementara/ *provisional numbers*

Sumber/Source: Badan Pusat Statistik, Statistik Pertanian Hortikultura SPH-SBS/BPS-Statistics Indonesia, *Agricultural Statistic for Horticulture SPH-SBS*

**Tabel**  
**Table** 5.2.4**Produksi Tanaman Sayuran dan Buah-buahan Semusim Menurut Jenis Tanaman di Kota Cimahi (kw), 2020–2023**  
**Production of Seasonal Vegetables and Fruits by Kind of Plant in Cimahi Municipality (quintal), 2020–2023**

Jenis Tanaman Kind of Plants	2020	2021	2022	2023
(1)	(2)	(3)	(4)	(5)
Bawang Daun/ <i>Scallion</i> (kw/qui)	-	-	-	-
Bawang Merah/ <i>Shallots</i> (kw/qui)	-	-	-	-
Bawang Putih/ <i>Garlic</i> (kw/qui)	-	-	-	-
Bayam/ <i>Spinach</i> (kw/qui)	62	72	36	75
Buncis/ <i>String Bean</i> (kw/qui)	-	-	-	-
Cabai Rawit/ <i>Cayenne Pepper</i> (kw/qui)	270	510	295	22
Kacang Panjang/ <i>Long Beans</i> (kw/qui)	-	-	-	-
Kangkung/ <i>Water Spinach</i> (kw/qui)	2.860	1.512	2.253	2.780
Kembang Kol/ <i>Cauliflower</i> (kw/qui)	-	-	-	-
Kentang/ <i>Potato</i> (kw/qui)	-	-	-	-
Ketimun/ <i>Cucumber</i> (kw/qui)	-	-	-	-
Kubis/ <i>Cabbage</i> (kw/qui)	-	-	400	-
Labu Siam/ <i>Chayote</i> (kw/qui)	1.850	820	390	280
Melon/ <i>Melon</i> (kw/qui)	-	-	-	-
Paprika/ <i>Bell Pepper</i> (kw/qui)	-	-	-	-
Petsai/ <i>Chinese Cabbage</i> (kw/qui)	2.576	2.636	3.790	4.735
Semangka/ <i>Watermelon</i> (kw/qui)	-	-	-	-
Stroberi/ <i>Strawberry</i> (kw/qui)	-	-	-	-
Terung/ <i>Eggplant</i> (kw/qui)	-	-	2.442	3.340
Tomat/ <i>Tomato</i> (kw/qui)	-	-	-	-

Lanjutan Tabel/*Continued Table 5.2.4*

Jenis Tanaman <i>Kind of Plants</i>	2020	2021	2022	2023
(1)	(2)	(3)	(4)	(5)
Wortel/ <i>Carrot</i> (kw/qui)	-	-	-	-
Cabai Besar/TW/ <i>Big Chili</i> (kw/qui)	...	250	-	-
Cabai Keriting/ <i>Curly Chili</i> (kw/qui)	...	-	-	27
Jamur Tiram/ <i>Oyster Mushroom</i> (kg)	...	63	6	-
Jamur Merang/ <i>Straw Mushroom</i> (kg)	...	-	-	-
Jamur Lainnya/ <i>Other Mushroom</i> (kg)	...	-	-	-

Catatan/*Note*: Angka Sementara/ *provisional numbers*

Sumber/*Source*: Badan Pusat Statistik, Statistik Pertanian Hortikultura SPH-SBS/BPS-*Statistics Indonesia, Agricultural Statistic for Horticulture SPH-SBS*

**Tabel**  
**Table** 5.2.5**Luas Panen Tanaman Biofarmaka Menurut Kecamatan dan Jenis Tanaman di Kota Cimahi, 2022 dan 2023**  
**Harvested Area of Medicinal Plants by District and Kind of Plant in Cimahi Municipality, 2022 and 2023**

Kecamatan District	Jahe Ginger (m <sup>2</sup> )		Kapulaga Java Cardamom (m <sup>2</sup> )		Keji Beling Verbenaceae (m <sup>2</sup> )	
	2022	2023	2022	2023	2022	2023
(1)	(2)	(3)	(4)	(5)	(6)	(7)
Cimahi Selatan	50	-	-	-	-	-
Cimahi Tengah	50	250	-	-	-	-
Cimahi Utara	600	500	-	-	-	-
<b>Kota Cimahi</b>	<b>700</b>	<b>750</b>	-	-	-	-

Lanjutan Tabel/Continued Table 5.2.5

Kecamatan District	Kencur <i>East Indian Galangal</i> (m <sup>2</sup> )		Kunyit <i>Turmeric</i> (m <sup>2</sup> )		Laos/Lengkuas <i>Galanga</i> (m <sup>2</sup> )	
	2022	2023	2022	2023	2022	2023
(1)	(8)	(9)	(10)	(11)	(12)	(13)
Cimahi Selatan	-	-	-	-	-	-
Cimahi Tengah	-	-	40	90	10	10
Cimahi Utara	20	15	70	50	40	20
<b>Kota Cimahi</b>	<b>20</b>	<b>15</b>	<b>110</b>	<b>140</b>	<b>50</b>	<b>30</b>

Lanjutan Tabel/*Continued Table 5.2.5*

Kecamatan <i>District</i>	Lempuyang <i>Zingiber Aromaticum</i> (m <sup>2</sup> )		Lidah Buaya <i>Aloevera</i> (m <sup>2</sup> )		Mahkota Dewa <i>Phaleria Macrocarpa</i> (pohon/tree)	
	2022	2023	2022	2023	2022	2023
(1)	(14)	(15)	(16)	(17)	(18)	(19)
Cimahi Selatan	-	-	-	-	-	-
Cimahi Tengah	-	-	-	-	-	-
Cimahi Utara	10	10	-	-	-	-
<b>Kota Cimahi</b>	<b>10</b>	<b>10</b>	<b>-</b>	<b>-</b>	<b>-</b>	<b>-</b>

Lanjutan Tabel/Continued Table 5.2.5

Kecamatan District	Mengkudu Indian Mulberry (pohon/tree)		Sambiloto King of Bitter (m <sup>2</sup> )		Temuireng Black Turmeric (m <sup>2</sup> )	
	2022	2023	2022	2023	2022	2023
(1)	(20)	(21)	(22)	(23)	(24)	(25)
Cimahi Selatan	-	-	50	50	-	-
Cimahi Tengah	-	-	-	-	-	-
Cimahi Utara	-	-	-	-	-	-
<b>Kota Cimahi</b>	-	-	<b>50</b>	<b>50</b>	-	-

Lanjutan Tabel/*Continued Table 5.2.5*

Kecamatan <i>District</i>	Temukunci <i>Chinese Keys</i> (m <sup>2</sup> )		Temulawak <i>Java Turmeric</i> (m <sup>2</sup> )		Jeruk Nipis <i>Lime</i> (pohon/tree)	
	2022	2023	2022	2023	2022	2023
(1)	(26)	(27)	(28)	(29)	(30)	(31)
Cimahi Selatan	-	-	-	-	100	100
Cimahi Tengah	-	-	-	-	-	-
Cimahi Utara	-	-	10	15	500	300
<b>Kota Cimahi</b>	-	-	<b>10</b>	<b>15</b>	<b>600</b>	<b>400</b>



Lanjutan Tabel/*Continued Table 5.2.5*

Kecamatan <i>District</i>	Serai <i>Lemongrass</i> (m <sup>2</sup> )	
	2022	2023
(1)	(32)	(33)
Cimahi Selatan	-	-
Cimahi Tengah	-	-
Cimahi Utara	-	-
<b>Kota Cimahi</b>	-	-

Sumber/*Source*: Badan Pusat Statistik, Statistik Pertanian Hortikultura SPH-TBF/BPS-Statistics Indonesia, *Agricultural Statistic for Horticulture SPH-TBF*

**Tabel**  
**Table** 5.2.6**Produksi Tanaman Biofarmaka Menurut Kecamatan dan Jenis Tanaman di Kota Cimahi, 2022 dan 2023**  
***Production of Medicinal Plants by District and Kind of Plant in Cimahi Municipality, 2022 and 2023***

Kecamatan <i>District</i>	Jahe <i>Ginger</i> (kg)		Kapulaga <i>Java Cardamom</i> (kg)		Keji Beling <i>Verbenaceae</i> (kg)	
	2022	2023	2022	2023	2022	2023
(1)	(2)	(3)	(4)	(5)	(6)	(7)
Cimahi Selatan	25	-	-	-	-	-
Cimahi Tengah	170	890	-	-	-	-
Cimahi Utara	1 800	1.500	-	-	-	-
<b>Kota Cimahi</b>	<b>1 995</b>	<b>2.390</b>	-	-	-	-

Lanjutan Tabel/Continued Table 5.2.6

Kecamatan District	Kencur <i>East Indian Galangal</i> (kg)		Kunyit <i>Turmeric</i> (kg)		Laos/Lengkuas <i>Galanga</i> (kg)	
	2022	2023	2022	2023	2022	2023
(1)	(8)	(9)	(10)	(11)	(12)	(13)
Cimahi Selatan	-	-	-	-	-	-
Cimahi Tengah	-	-	160	360	40	140
Cimahi Utara	40	44	230	75	141	98
<b>Kota Cimahi</b>	<b>40</b>	<b>44</b>	<b>390</b>	<b>435</b>	<b>181</b>	<b>238</b>

Lanjutan Tabel/*Continued Table 5.2.6*

Kecamatan <i>District</i>	Lempuyang <i>Zingiber Aromaticum</i> (kg)		Lidah Buaya <i>Aloevera</i> (kg)		Mahkota Dewa <i>Phaleria Macrocarpa</i> (kg)	
	2022	2023	2022	2023	2022	2023
(1)	(14)	(15)	(16)	(17)	(18)	(19)
Cimahi Selatan	-	-	-	-	-	-
Cimahi Tengah	-	-	-	-	-	-
Cimahi Utara	38	32	-	-	-	-
<b>Kota Cimahi</b>	<b>38</b>	<b>32</b>	<b>-</b>	<b>-</b>	<b>-</b>	<b>-</b>

Lanjutan Tabel/Continued Table 5.2.6

Kecamatan District	Mengkudu Indian Mulberry (kg)		Sambiloto King of Bitter (kg)		Temuireng Black Turmeric (kg)	
	2022	2023	2022	2023	2022	2023
(1)	(20)	(21)	(22)	(23)	(24)	(25)
Cimahi Selatan	-	-	60	60	-	-
Cimahi Tengah	-	-	-	-	-	-
Cimahi Utara	-	-	-	-	-	-
<b>Kota Cimahi</b>	-	-	<b>60</b>	<b>60</b>	-	-

Lanjutan Tabel/*Continued Table 5.2.6*

Kecamatan <i>District</i>	Temukunci <i>Chinese Keys</i> (kg)		Temulawak <i>Java Turmeric</i> (kg)		Jeruk Nipis <i>Lime</i> (kg)	
	2022	2023	2022	2023	2022	2023
(1)	(26)	(27)	(28)	(29)	(30)	(31)
Cimahi Selatan	-	-	-	-	2.000	2.000
Cimahi Tengah	-	-	-	-	-	-
Cimahi Utara	-	-	35	70	13.300	6.800
<b>Kota Cimahi</b>	-	-	<b>35</b>	<b>70</b>	<b>15.300</b>	<b>8.800</b>

Lanjutan Tabel/*Continued Table 5.2.6*

Kecamatan <i>District</i>	Serai <i>Lemongrass</i> (kg)	
	2022	2023
(1)	(32)	(33)
Cimahi Selatan	-	-
Cimahi Tengah	-	-
Cimahi Utara	-	-
<b>Kota Cimahi</b>	-	-

Sumber/*Source*: Badan Pusat Statistik, Statistik Pertanian Hortikultura SPH-TBF/BPS-Statistics Indonesia, *Agricultural Statistic for Horticulture SPH-TBF*

**Tabel** 5.2.7 **Luas Panen Tanaman Biofarmaka Menurut Jenis Tanaman di Kota Cimahi (m<sup>2</sup>), 2020–2023**  
**Table** 5.2.7 **Harvested Area of Medicinal Plants by Kind of Plant in Cimahi Municipality (m<sup>2</sup>), 2020–2023**

Jenis Tanaman Kind of Plants	2020	2021	2022	2023
(1)	(2)	(3)	(4)	(5)
Jahe/Ginger	540	530	700	750
Kencur/East Indian Galangal	20	20	20	15
Kunyit/Turmeric	90	110	110	140
Laos/Lengkuas/Galanga	60	70	50	30
Sambiloto/ King of Bitter	50	50	50	50
Temulawak/ Java Turmeric	20	5	10	15

Catatan/Note: ...

Sumber/Source: Badan Pusat Statistik, Statistik Pertanian Hortikultura SPH-TBF/BPS-Statistics Indonesia, Agricultural Statistic for Horticulture SPH-TBF



**Tabel 5.2.8** **Produksi Tanaman Biofarmaka Menurut Jenis Tanaman di Kota Cimahi (kg), 2020–2023**  
**Production of Medicinal Plants by Kind of Plant in Cimahi Municipality (kg), 2020–2023**

Jenis Tanaman Kind of Plants	2020	2021	2022	2023
(1)	(2)	(3)	(4)	(5)
Jahe/Ginger	1 380	850	1 995	2 390
Kencur/East Indian Galangal	54	24	40	44
Kunyit/Turmeric	280	180	390	435
Laos/Lengkuas/Galangal	590	66	181	238
Sambiloto/ King of Bitter	45	60	60	60
Temulawak/ Java Turmeric	60	5	35	70

Catatan/Note: ...

Sumber/Source: Badan Pusat Statistik, Statistik Pertanian Hortikultura SPH-TBF/BPS-Statistics Indonesia, Agricultural Statistic for Horticulture SPH-TBF

**Tabel**  
**Table** 5.2.9**Luas Panen Tanaman Hias Menurut Kecamatan dan Jenis Tanaman di Kota Cimahi (m<sup>2</sup>), 2022 dan 2023**  
**Harvested Area of Ornamental Plants by District and Kind of Plant in Cimahi Municipality (m<sup>2</sup>), 2022 and 2023**

Kecamatan District	Anggrek/ <i>Orchid</i>		Krisan/ <i>Chrysantemum</i>		Mawar/ <i>Rose</i>	
	2022	2023	2022	2023	2022	2023
(1)	(2)	(3)	(4)	(5)	(6)	(7)
Cimahi Selatan	-	-	-	-	-	-
Cimahi Tengah	-	-	-	-	-	-
Cimahi Utara	-	-	-	-	-	-
<b>Kota Cimahi</b>	-	-	-	-	-	-

Lanjutan Tabel/*Continued Table 5.2.9*

Kecamatan <i>District</i>	Sedap Malam/ <i>Tuberose</i>		Gladiol/ <i>Gladiol</i>		Herbras/ <i>Gerbera</i>	
	2022	2023	2022	2023	2022	2023
(1)	(8)	(9)	(10)	(11)	(12)	(13)
Cimahi Selatan	-	-	-	-	-	-
Cimahi Tengah	-	-	-	-	-	-
Cimahi Utara	-	-	-	-	-	-
<b>Kota Cimahi</b>	-	-	-	-	-	-

Catatan/*Note*: ...Sumber/*Source*: Badan Pusat Statistik, Statistik Pertanian Hortikultura SPH-TH/BPS-Statistics Indonesia, *Agricultural Statistik for Horticulture SPH-TH*

**Tabel**  
**Table** 5.2.10

**Produksi Tanaman Hias Menurut Kecamatan dan Jenis Tanaman di Kota Cimahi (tangkai), 2022 dan 2023**  
**Production of Ornamental Plants by District and Kind of Plant in Cimahi Municipality (stalks), 2022 and 2023**

Kecamatan <i>District</i>	Anggrek/ <i>Orchid</i>		Krisan/ <i>Chrysantemum</i>		Mawar/ <i>Rose</i>	
	2022	2023	2022	2023	2022	2023
(1)	(2)	(3)	(4)	(5)	(6)	(7)
Cimahi Selatan	-	-	-	-	-	-
Cimahi Tengah	-	-	-	-	-	-
Cimahi Utara	-	-	-	-	-	-
<b>Kota Cimahi</b>	-	-	-	-	-	-

Lanjutan Tabel/Continued Table 5.2.10

Kecamatan District	Sedap Malam/Tuberose		Gladiol/Gladiol		Herbras/Gerbera	
	2022	2023	2022	2023	2022	2023 <sup>x</sup>
(1)	(8)	(9)	(10)	(11)	(12)	(13)
Cimahi Selatan	-	-	-	-	-	-
Cimahi Tengah	-	-	-	-	-	-
Cimahi Utara	-	-	-	-	-	-
<b>Kota Cimahi</b>	-	-	-	-	-	-

Catatan/Note: ...

Sumber/Source: Badan Pusat Statistik, Statistik Pertanian Hortikultura SPH-TH/BPS-Statistics Indonesia, Agricultural Statistik for Horticulture SPH-TH

**Tabel** 5.2.11 **Luas Panen Tanaman Hias Menurut Jenis Tanaman di Kota Cimahi (m<sup>2</sup>), 2020–2023**  
**Table** 5.2.11 **Harvested Area of Ornamental Plants by Kind of Plant in Cimahi Municipality (m<sup>2</sup>), 2020–2023**

Jenis Tanaman Kind of Plants	2020	2021	2022	2023
(1)	(2)	(3)	(4)	(5)
Anggrek/ <i>Orchid</i>	200	-	-	-
Krisan/ <i>Chrysantemum</i>	-	-	-	-
Mawar/ <i>Rose</i>	-	-	-	-
Sedap Malam/ <i>Tuberose</i>	-	-	-	-
Gladiol/ <i>Gladiol</i>	100	-	-	-
Herbras/ <i>Gerbera</i>	100	-	-	-

Catatan/Note: ...

Sumber/Source: Badan Pusat Statistik, Statistik Pertanian Hortikultura SPH-TH/BPS-Statistics Indonesia, *Agricultural Statistik for Horticulture SPH-TH*

**Tabel**  
**Table** 5.2.12

**Produksi Tanaman Hias Menurut Jenis Tanaman di Kota  
Cimahi (tangkai), 2020–2023**  
*Production of Ornamental Plants by Kind of Plant in Cimahi  
Municipality (stalks), 2020–2023*

Jenis Tanaman <i>Kind of Plants</i>	2020	2021	2022	2023
(1)	(2)	(3)	(4)	(5)
Anggrek/ <i>Orchid</i>	800	-	-	-
Krisan/ <i>Chrysantemum</i>	-	-	-	-
Mawar/ <i>Rose</i>	-	-	-	-
Sedap Malam/ <i>Tuberose</i>	-	-	-	-
Gladiol/ <i>Gladiol</i>	400	-	-	-
Herbras/ <i>Gerbera</i>	400	-	-	-

Catatan/*Note*: ...

Sumber/*Source*: Badan Pusat Statistik, Statistik Pertanian Hortikultura SPH-TH/BPS-Statistics Indonesia, *Agricultural Statistik for Horticulture SPH-TH*

**Tabel** 5.2.13 **Produksi Buah-buahan Menurut Kecamatan dan Jenis Tanaman di Kota Cimahi (kuintal), 2022 dan 2023**  
**Table** *Production of Fruits by District and Kind of Plant in Cimahi Municipality (kuintal), 2022 and 2023*

Kecamatan <i>District</i>	Mangga/Mango		Durian/Durian	
	2022	2023	2022	2023
(1)	(2)	(3)	(4)	(5)
Cimahi Selatan	1	19	15	49
Cimahi Tengah	75	50	24	30
Cimahi Utara	36	51	30	63
<b>Kota Cimahi</b>	<b>112</b>	<b>120</b>	<b>69</b>	<b>142</b>



Lanjutan Tabel/*Continued Table* 5.2.13

Kecamatan <i>District</i>	Jeruk Siam/ <i>Orange/Tangerine</i>		Pisang/ <i>Banana</i>	
	2022	2023	2022	2023
(1)	(6)	(7)	(8)	(9)
Cimahi Selatan	-	-	930	950
Cimahi Tengah	-	-	440	100
Cimahi Utara	300	225	120	120
<b>Kota Cimahi</b>	<b>300</b>	<b>225</b>	<b>1.490</b>	<b>1.170</b>

Lanjutan Tabel/*Continued Table* 5.2.13

Kecamatan <i>District</i>	Pepaya/ <i>Papaya</i>		Salak/ <i>Snakefruit</i>	
	2022	2023	2022	2023
(1)	(10)	(11)	(12)	(13)
Cimahi Selatan	100	105	-	-
Cimahi Tengah	85	40	-	-
Cimahi Utara	18	18	-	-
<b>Kota Cimahi</b>	<b>203</b>	<b>163</b>	-	-

Lanjutan Tabel/*Continued Table* 5.2.13

Kecamatan <i>District</i>	Rambutan/ <i>Rambutan</i>		Jambu Biji/ <i>Guava</i>	
	2022	2023	2022	2023
(1)	(10)	(11)	(12)	(13)
Cimahi Selatan	200	300	210	368
Cimahi Tengah	-	-	280	260
Cimahi Utara	-	-	40	42
<b>Kota Cimahi</b>	<b>200</b>	<b>300</b>	<b>530</b>	<b>670</b>

Catatan/*Note*: ...

Sumber/*Source*: Badan Pusat Statistik, Statistik Pertanian Hortikultura SPH-BST/BPS-Statistics Indonesia, *Agricultural Statistic for Horticulture SPH-BST*

**Tabel 5.2.14** **Produksi Buah-Buahan dan Sayuran Tahunan Menurut Jenis Tanaman di Kota Cimahi (kuintal), 2020–2023**  
**Production of Annual Fruits and Vegetables by Kind of Plant in Cimahi Municipality (quintal), 2020–2023**

Jenis Tanaman Kind of Plants	2020	2021	2022	2023
(1)	(2)	(3)	(4)	(5)
<b>Buah–Buahan/Fruits:</b>				
Durian/ <i>Durian</i>	33	115	69	142
Jeruk Siam/Keprok/ <i>Orange/Tangerine</i>	1650	305	300	225
Mangga/ <i>Mango</i>	128	200	112	120
Pepaya/ <i>Papaya</i>	217	221	203	163
Pisang/ <i>Banana</i>	1.112	1.181	1.490	1.170
Salak/ <i>Snakefruit</i>	-	-	-	-
Rambutan/ <i>Rambutan</i>	300	-	200	300
Jambu Biji/ <i>Guava</i>	276	445	530	670
<b>Sayuran/Vegetables:</b>				
Melindo/ <i>Melindo</i>	6	11	24	
Petai/ <i>Twisted Cluster Bean</i>	16	371	651	

Catatan/Note: ...

Sumber/Source: Badan Pusat Statistik, Statistik Pertanian Hortikultura SPH-BST/BPS-Statistics Indonesia, Agricultural Statistic for Horticulture SPH-BST

### 5.3 PERKEBUNAN ESTATE CROPS

**Tabel** 5.3.1 **Luas Areal Tanaman Perkebunan Menurut Kecamatan dan Jenis Tanaman di Kota Cimahi (ha), 2022 dan 2023**  
*Planted Area of Estate Crops by District and Type of Crops in Cimahi Municipality (ha), 2022 and 2023*

Kecamatan <i>District</i>	Kelapa Sawit/ <i>Oil Palm</i>		Kelapa/ <i>Coconut</i>	
	2022	2023	2022	2023
(1)	(2)	(3)	(4)	(5)
Cimahi Selatan	-	-	-	-
Cimahi Tengah	-	-	-	-
Cimahi Utara	-	-	-	-
<b>Kota Cimahi</b>	-	-	-	-

Lanjutan Tabel/*Continued Table* 5.3.1

Kecamatan <i>District</i>	Karet/ <i>Rubber</i>		Kopi/ <i>Coffee</i>	
	2022	2023	2022	2023
(1)	(6)	(7)	(8)	(9)
Cimahi Selatan	-	-	-	-
Cimahi Tengah	-	-	-	-
Cimahi Utara	-	-	-	-
<b>Kota Cimahi</b>	-	-	-	-

Lanjutan Tabel/*Continued Table* 5.3.1

Kecamatan <i>District</i>	Kakao/ <i>Cocoa</i>		Tebu/ <i>Sugar cane</i>	
	2022	2023	2022	2023
(1)	(10)	(11)	(12)	(13)
Cimahi Selatan	-	-	-	-
Cimahi Tengah	-	-	-	-
Cimahi Utara	-	-	-	-
<b>Kota Cimahi</b>	-	-	-	-

Lanjutan Tabel/*Continued Table* 5.3.1

Kecamatan <i>District</i>	Teh/ <i>Tea</i>		Tembakau/ <i>Tobacco</i>	
	2022	2023	2022	2023
(1)	(14)	(15)	(16)	(17)
Cimahi Selatan	-	-	-	-
Cimahi Tengah	-	-	-	-
Cimahi Utara	-	-	-	-
<b>Kota Cimahi</b>	-	-	-	-

Catatan/*Note*: ...Sumber/*Source*: Dinas Pangan dan Pertanian Kota Cimahi/*Agriculture and Resilience Services of Cimahi Municipality*



**Tabel**  
**Table** 5.3.2

**Produksi Tanaman Perkebunan Menurut Kecamatan dan Jenis Tanaman di Kota Cimahi (ha), 2022 dan 2023**  
**Planted Area of Estate Crops by District and Type of Crops in Cimahi Municipality (ha), 2022 and 2023**

Kecamatan District	Kelapa Sawit/Oil Palm		Kelapa/Coconut	
	2022	2023	2022	2023
(1)	(2)	(3)	(4)	(5)
Cimahi Selatan	-	-	-	-
Cimahi Tengah	-	-	-	-
Cimahi Utara	-	-	-	-
<b>Kota Cimahi</b>	-	-	-	-

Lanjutan Tabel/*Continued Table* 5.3.2

Kecamatan <i>District</i>	Karet/ <i>Rubber</i>		Kopi/ <i>Coffee</i>	
	2022	2023	2022	2023
(1)	(6)	(7)	(8)	(9)
Cimahi Selatan	-	-	-	-
Cimahi Tengah	-	-	-	-
Cimahi Utara	-	-	-	-
<b>Kota Cimahi</b>	-	-	-	-

Lanjutan Tabel/*Continued Table 5.3.2*

Kecamatan <i>District</i>	Kakao/ <i>Cocoa</i>		Tebu/ <i>Sugar cane</i>	
	2022	2023	2022	2023
(1)	(10)	(11)	(12)	(13)
Cimahi Selatan	-	-	-	-
Cimahi Tengah	-	-	-	-
Cimahi Utara	-	-	-	-
<b>Kota Cimahi</b>	-	-	-	-

Lanjutan Tabel/*Continued Table 5.3.2*

Kecamatan <i>District</i>	Teh/ <i>Tea</i>		Tembakau/ <i>Tobacco</i>	
	2022	2023	2022	2023
(1)	(14)	(15)	(16)	(17)
Cimahi Selatan	-	-	-	-
Cimahi Tengah	-	-	-	-
Cimahi Utara	-	-	-	-
<b>Kota Cimahi</b>	-	-	-	-

Catatan/*Note*: ....Sumber/*Source*: Dinas Pangan dan Pertanian Kota Cimahi/*Agriculture and Resilience Services of Cimahi Municipality*

**Tabel**  
**Table** 5.3.3

**Luas Areal Tanaman Perkebunan Rakyat Menurut Jenis  
Tanaman di Kota Cimahi (ha), 2018–2023**  
**Planted Area of Smallholder Estates Crops by Type of Crops  
in Cimahi Municipality (ha), 2018–2023**

Jenis Tanaman <i>Kind of Plants</i>	2018	2020	2021	2022	2023*
(1)	(2)	(3)	(4)	(5)	(6)
<b>Tanaman Tahunan</b> <b>Perennial Crops</b>	...	...	...	...	...
Karet/ <i>Rubber</i>	...	...	...	...	...
Kelapa/ <i>Coconut</i>	...	...	...	...	...
Kelapa sawit/ <i>Oil palm</i>	...	...	...	...	...
Kopi/ <i>Coffee</i>	...	...	...	...	...
Kakao/ <i>Cocoa</i>	...	...	...	...	...
Teh/ <i>Tea</i>	...	...	...	...	...
Jambu mete/ <i>Cashew nut</i>	...	...	...	...	...
Pala/ <i>Nutmeg</i>	...	...	...	...	...
Lada/ <i>Pepper</i>	...	...	...	...	...
<b>Tanaman Semusim</b> <b>Seasonal Crops</b>	...	...	...	...	...
Tebu/ <i>Sugar cane</i>	...	...	...	...	...
Tembakau/ <i>Tobacco</i>	...	...	...	...	...
Nilam/ <i>Patchouli</i>	...	...	...	...	...

Catatan/Note: ....

Sumber/Source: Kementerian Pertanian, Statistik Perkebunan Unggulan Nasional/ Ministry of Agriculture, Statistical of National Leading Estate Crops Commodity

**Tabel**  
**Table** 5.3.4

**Produksi Perkebunan Rakyat Menurut Jenis Tanaman di Kota Cimahi (ton), 2018–2023**  
**Production of Smallholder Estates Crops by Type of Crops in Cimahi Municipality (ton), 2018–2023**

Jenis Tanaman Kind of Plants	2018	2020	2021	2022	2023*
(1)	(2)	(3)	(4)	(5)	(6)
<b>Tanaman Tahunan</b> <b>Perennial Crops</b>	...	...	...	...	...
Karet/Rubber	...	...	...	...	...
Kelapa/Coconut	...	...	...	...	...
Kelapa sawit/Oil palm	...	...	...	...	...
Kopi/Coffee	...	...	...	...	...
Kakao/Cocoa	...	...	...	...	...
Teh/Tea	...	...	...	...	...
Jambu mete/Cashew nut	...	...	...	...	...
Pala/Nutmeg	...	...	...	...	...
Lada/Pepper	...	...	...	...	...
	...	...	...	...	...
<b>Tanaman Semusim</b> <b>Seasonal Crops</b>	...	...	...	...	...
Tebu/Sugar cane	...	...	...	...	...
Tembakau/Tobacco	...	...	...	...	...
Nilam/Patchouli	...	...	...	...	...

Catatan/Note: ....

Sumber/Source: Kementerian Pertanian, Statistik Perkebunan Unggulan Nasional/Ministry of Agriculture, Statistical of National Leading Estate Crops Commodity

## 5.4 PETERNAKAN LIVESTOCK

**Tabel** 5.4.1 **Jumlah Ternak Sapi Potong dan Kerbau Menurut Kecamatan di Kota Cimahi (ekor), 2023**  
**Number of Beef Cattle and Buffalo by District In Cimahi Municipality (tail), 2023**

Kecamatan <i>District</i>	Sapi Potong dan Kerbau / <i>Beef Cattle and Buffalo</i>		
	Jantan <i>Male</i>	Betina <i>Female</i>	Jumlah <i>Total</i>
(1)	(2)	(3)	(4)
Cimahi Selatan	...	...	25
Cimahi Tengah	...	...	20
Cimahi Utara	...	...	161
<b>Kota Cimahi</b>	...	...	<b>206</b>

Catatan/Note: Jumlah ternak tidak dibedakan berdasarkan jenis kelamin/ *The number of cattle is not distinguished by sex*

Sumber/Source: Dinas Pangan dan Pertanian Kota Cimahi/*Agriculture and Resilience Services of Cimahi Municipality*

**Tabel**  
**Table** 5.4.2**Jumlah Ternak Sapi Perah dan Kuda di Kota Cimahi (ekor),  
2023**  
**Number of Cattle Milch Cow and Horses in Cimahi  
Municipality (tail), 2023**

Kecamatan District	Sapi Perah/Milch Cow			Kuda/Horse		
	Jantan Male	Betina Female	Jumlah Total	Jantan Male	Betina Female	Jumlah Total
(1)	(2)	(3)	(4)	(5)	(6)	(7)
Cimahi Selatan	-	-	-	30	6	36
Cimahi Tengah	-	-	-	-	-	-
Cimahi Utara	398	379	777	2	-	2
<b>Kota Cimahi</b>	<b>398</b>	<b>379</b>	<b>777</b>	<b>32</b>	<b>6</b>	<b>38</b>

Catatan/Note: Jumlah ternak tidak dibedakan berdasarkan jenis kelamin dan kecamatan / *The number of cattle is not distinguished by sex and District*

Sumber/Source: Dinas Pangan dan Pertanian Kota Cimahi/Agriculture and Resilience Services of Cimahi Municipality



**Tabel 5.4.3** Jumlah Ternak Domba dan Kambing Potong Menurut Kecamatan di Kota Cimahi (ekor), 2023  
**Number of Sheep and Goat by District In Cimahi Municipality (tail), 2023**

Kecamatan <i>District</i>	Domba dan Kambing Potong / <i>Sheep and Goat</i>		
	Jantan <i>Male</i>	Betina <i>Female</i>	Jumlah <i>Total</i>
(1)	(2)	(3)	(4)
Cimahi Selatan	400	300	700
Cimahi Tengah	100	20	120
Cimahi Utara	1.000	700	1.700
<b>Kota Cimahi</b>	<b>1.500</b>	<b>1.020</b>	<b>2.520</b>

Catatan/Note: Jumlah ternak tidak dibedakan berdasarkan jenis kelamin/ *The number of cattle is not distinguished by sex*  
 Sumber/Source: Dinas Pangan dan Pertanian Kota Cimahi/*Agriculture and Resilience Services of Cimahi Municipality*

**Tabel** 5.4.4 **Jumlah Ternak Ayam Buras dan Ras Pedaging Di Kota Cimahi (ekor), 2023**  
**Number of Native Chicken and Broiler In Cimahi Municipality (tail), 2023**

Kecamatan District	Ayam Buras/ Native Chicken			Ayam Ras Pedaging/Broiler		
	Jantan Rooster	Betina Hen	Jumlah Total	Jantan Rooster	Betina Hen	Jumlah Total
(1)	(2)	(3)	(4)	(5)	(6)	(7)
Cimahi Selatan	2.500	1.500	4.000	100	350	450
Cimahi Tengah	1.500	1.045	2.545	5.000	5.000	10.000
Cimahi Utara	3.000	2.000	5.000	22.500	22.500	45.000
<b>Kota Cimahi</b>	<b>7000</b>	<b>4545</b>	<b>11545</b>	<b>27.600</b>	<b>27.850</b>	<b>55.450</b>

Catatan/Note: Jumlah ternak tidak dibedakan berdasarkan jenis kelamin dan kecamatan / The number of cattle is not distinguished by sex and District

Sumber/Source: Dinas Pangan dan Pertanian Kota Cimahi/Agriculture and Resilience Services of Cimahi Municipality

**Tabel**  
**Table** 5.4.5**Jumlah Ternak Ayam Ras Petelur dan Itik Di Kota Cimahi (ekor), 2023**  
**Number of Laying Chicken and Duck In Cimahi Municipality (tail), 2023**

Kecamatan District	Ras Petelur/Laying Chicken			Itik/Duck		
	Jantan Rooster	Betina Hen	Jumlah Total	Jantan Rooster	Betina Hen	Jumlah Total
(1)	(2)	(3)	(4)	(5)	(6)	(7)
Cimahi Selatan	...	...	...	100	200	300
Cimahi Tengah	...	...	...	75	270	345
Cimahi Utara	...	...	...	150	500	650
<b>Kota Cimahi</b>	...	...	...	<b>325</b>	<b>970</b>	<b>1.295</b>

Catatan/Note: Jumlah ternak tidak dibedakan berdasarkan jenis kelamin dan kecamatan / The number of cattle is not distinguished by sex and District

Sumber/Source: Dinas Pangan dan Pertanian Kota Cimahi/Agriculture and Resilience Services of Cimahi Municipality

## 5.5 PERIKANAN FISHERY

**Tabel** 5.5.1 **Produksi, Nilai Produksi dan Luas Wadah Perikanan Budidaya Menurut Komoditas pada Bidang Usaha Pembesaran di Kota Cimahi, 2023**  
*Production, Production Value and Area of Aquaculture Containers by Commodities of Enlargement in Cimahi Municipality, 2023*

Komoditas Commodities	Produksi/Production (kg)	Nilai Produksi Production Value (Rp)	Luas Wadah Budidaya Cultivation Container Area (m <sup>2</sup> )
(1)	(2)	(3)	(4)
Lerle/Catfish	213.956	4.065.164.000	28.537
Nila/Parrot Fish	58.044	852.571.000	5.721
Mas/Goldfish	17.301	432.525.000	9.350
<b>Kota Cimahi</b>	<b>289.301</b>	<b>5.350.260.000</b>	<b>43.608</b>

Catatan/Note:

Sumber/Source: Dinas Pangan dan Pertanian Kota Cimahi/Agriculture and Resilience Services of Cimahi Municipality

**Tabel**  
**Table** 5.5.2

**Produksi, Nilai Produksi dan Luas Wadah Perikanan  
Budidaya Menurut Komoditas pada Bidang Usaha  
Pembenihan di Kota Cimahi, 2023**  
*Production, Production Value and Area of Aquaculture  
Containers by Commodities of Hatchery in Cimahi  
Municipality, 2023*

<b>Komoditas Commodities</b>	<b>Produksi (ekor)/ Production (tail)</b>	<b>Nilai Produksi Production Value (Rp)</b>	<b>Luas Wadah Budidaya Cultivation Container Area (m<sup>2</sup>)</b>
(1)	(2)	(3)	(4)
Lerle/Catfish	12.715.000	5.085.400.000	3.750
Nila/Parrot Fish	1.222.000	549.900.000	4.065
<b>Kota Cimahi</b>	<b>13.937.000</b>	<b>5.635.300.000</b>	<b>7.815</b>

Catatan/Note:

Sumber/Source: Dinas Pangan dan Pertanian Kota Cimahi/Agriculture and Resilience Services of Cimahi Municipality

**Tabel**  
**Table** 5.5.3

**Produksi, Nilai Produksi dan Luas Wadah Perikanan Budidaya Menurut Komoditas Pada Bidang Usaha Ikan Hias di Kota Cimahi, 2023**  
***Production, Production Value and Area of Aquaculture Containers by Commodities of Decorative Fish in Cimahi Municipality, 2023***

<b>Komoditas Commodities</b>	<b>Produksi (ekor)/ Production (tail)</b>	<b>Nilai Produksi Production Value (Rp)</b>	<b>Luas Wadah Budidaya Cultivation Container Area (m<sup>2</sup>)</b>
(1)	(2)	(3)	(4)
Cupang	166.362	831.810.000	564
Mexico	1.152.000	1.152.000.000	2.261
Corydoras	219.024	219.024.000	710
Guppy	479.520	479.520.000	706
Platy	114.240	325.549.900	149
Cichlid	33.390	667.800.000	315
Malboro	87.360	131.040.000	145
Manfish	132.000	264.000.000	55
Koi	78.000	195.000.000	120
Rasbora	3.024	12.096.000	16
<b>Kota Cimahi</b>	<b>2.464.920</b>	<b>4.277.839.900</b>	<b>5.041</b>

Catatan/Note:

Sumber/Source: Dinas Pangan dan Pertanian Kota Cimahi/Agriculture and Resilience Services of Cimahi Municipality

# BAB 6

## INDUSTRI, PERTAMBANGAN, DAN ENERGI

### INDUSTRY, MINING, AND ENERGY

#### Jumlah Pelanggan dan Volume Air yang Disalurkan di Kota Cimahi, 2023

*Number of Customers and Volume of Distributed Water in Cimahi Municipality, 2023*



**2.413.345 m<sup>3</sup>**  
**Volume Air Disalurkan**  
*Volume of Distributed Water*

**14.559**  
**Pelanggan**  
*Customers*







**PENJELASAN TEKNIS**

1. Klasifikasi industri yang digunakan dalam survei ini berdasar kepada Klasifikasi Baku Lapangan Usaha Indonesia (KBLI). KBLI adalah klasifikasi lapangan usaha yang berdasar kepada International Standard Industrial Classification of All Economic Activities (ISIC) revisi 4 yang telah disesuaikan dengan kondisi Indonesia.
2. Industri manufaktur adalah suatu kegiatan ekonomi yang melakukan kegiatan mengubah suatu barang dasar secara mekanis, kimia, atau dengan tangan sehingga menjadi barang jadi/setengah jadi, dan atau barang yang kurang nilainya menjadi barang yang lebih tinggi nilainya, dan sifatnya lebih dekat kepada pemakai akhir. Termasuk dalam kegiatan ini adalah jasa industri dan pekerjaan perakitan.
3. Jasa industri adalah kegiatan industri yang melayani keperluan pihak lain. Pada kegiatan ini bahan baku disediakan oleh pihak lain sedangkan pihak pengolah hanya melakukan pengolahannya dengan mendapat imbalan sebagai balas jasa (upah maklon).
4. Perusahaan atau usaha industri adalah suatu unit (kesatuan) usaha yang melakukan kegiatan ekonomi, bertujuan

**TECHNICAL NOTES**

1. *The industrial classification adopted in this survey refers to the Klasifikasi Baku Lapangan Usaha Indonesia (KBLI). KBLI is classification of economic activities based on the International Standard Industrial Classification of All Economic Activities (ISIC rev 4) that has been modified according to the local condition in Indonesia.*
2. *Manufacturing industry is defined as an economic activity processing basic goods mechanically, chemicals or manually into final or intermediate goods. It is also defined as processing of lower value goods into higher value goods as final or intermediate products. The activities also include services for manufacturing and assembling.*
3. *Services for manufacturing is defined as a manufacturing activity which serving other manufacturing establishments. In this case, raw materials are supplied by others while the workers are paid as a compensation for processing raw materials.*
4. *A manufacturing establishment is defined as a production unit engaged in economic activity, producing goods or services,*

menghasilkan barang atau jasa, terletak pada suatu bangunan atau lokasi tertentu, dan mempunyai catatan administrasi tersendiri mengenai produksi dan struktur biaya serta ada seorang atau lebih yang bertanggung jawab atas usaha tersebut.

*located in a building or in a certain location, keeping a business record concerning the production and cost structure, and having a person or more that are responsible to those activities.*

5. Industri manufaktur dikelompokkan ke dalam 4 golongan berdasarkan Jumlah pekerja, yaitu: industri besar (100 orang pekerja atau lebih), industri sedang/menengah (20–99 orang pekerja), industri kecil (5–19 orang pekerja), dan industri mikro (1–4 orang pekerja).

5. *Manufacturing industries are categorized into four groups, based on the number of employees: large scale manufacturing (100 employees or more), medium scale manufacturing (20–99 employees), small scale manufacturing (5–19 employees), and micro industry (1–4 employees).*

6. Perseroan Terbatas (PT) adalah perusahaan yang merupakan persekutuan modal, didirikan berdasarkan perjanjian, melakukan kegiatan usaha dengan modal dasar yang seluruhnya terbagi dalam saham dan memenuhi persyaratan yang ditetapkan undang-undang.

6. *Limited Liability Company is a capital alliance company, established under an agreement, conducts business activities with authorized capital which is entirely divided into shares and meets the requirements set by law.*

7. Commanditaire Vennootschap (CV) adalah perusahaan yang terbentuk dengan cara meminjamkan uang, didirikan antara seseorang atau antara beberapa orang persero yang bertanggung jawab secara tanggung-renteng untuk keseluruhannya dan satu orang atau lebih sebagai pemberi

7. *Commanditaire Vennootschap (CV) is a company formed by lending money, established between someone or between a number of people who are jointly responsible for the whole and one or more people as money lenders.*

pinjaman uang

8. Pelanggan adalah individu atau kelompok, baik rumah tangga, perusahaan atau institusi non profit yang membeli air bersih dari perusahaan air bersih.
  9. **Kapasitas listrik terpasang** adalah total kapasitas dari seluruh mesin pembangkit listrik yang dioperasikan.
  10. **Listrik yang dibangkitkan** adalah jumlah listrik yang dibangkitkan oleh seluruh mesin pembangkit listrik dan dinyatakan dalam satuan dasar *Watt hours*.
  11. **Jumlah listrik/gas/air bersih yang terjual/didistribusikan** adalah banyaknya listrik/gas/air bersih yang disalurkan kepada para pelanggan.
  12. **Volume air bersih yang disalurkan** adalah banyaknya air bersih yang disalurkan oleh perusahaan air bersih (dalam satuan  $m^3$ ). Semakin besar volume air bersih yang disalurkan maka akan semakin terpenuhi kebutuhan konsumen akan air bersih.
8. *Customers are individuals or groups, whether household, company or non-profit institutions that buy water supply from water supply establishment.*
  9. ***Installed electricity capacity*** is the total capacity of all operated power plants machines.
  10. ***Electricity generated*** is the amount of electricity generated by all power plant engine in Watt hours standard unit.
  11. ***Sold/distributed electricity/gas/cleaned water*** is total electricity/gas/cleaned water distributed to customers.
  12. ***Volume of water distributed*** is the amount of water that can be distributed by the water company (in units of  $m^3$ ). The greater the volume of water distributed it will be increasingly fulfilled the needs of consumers for clean water.

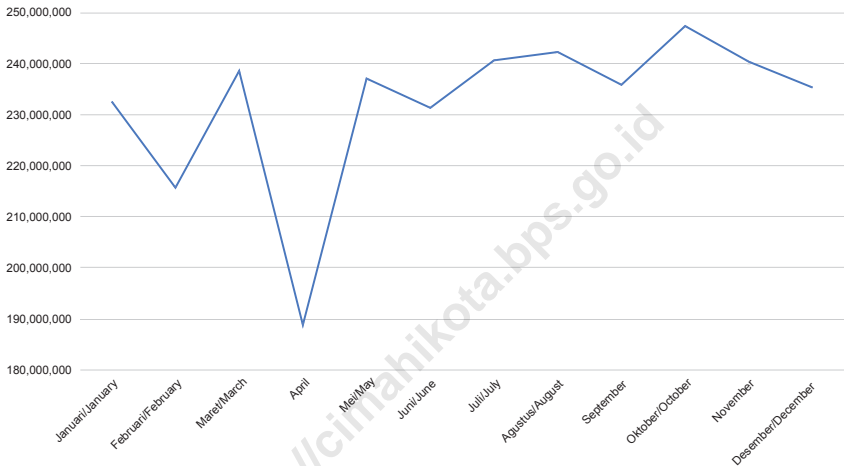
**ULASAN**

Listrik merupakan salah satu energi yang sangat penting bagi kehidupan. Pada tahun 2023 jumlah daya listrik yang disalurkan sebanyak 2,78 miliar kWh. Mengalami kenaikan 2,99 persen dibanding tahun 2022. Hal ini sejalan dengan peningkatan nilai penjualan tenaga listrik yang naik 4,04 persen menjadi 3,2 triliun rupiah. Selain energi listrik, kebutuhan akan air juga sangat penting bagi masyarakat. Pada tahun 2023, volume air yang disalurkan sebanyak 2,41 juta m<sup>3</sup>. Mengalami penurunan 8,3 persen dibanding tahun 2022

**DESCRIPTION**

*Electricity is a form of energy which is very important for life. In 2023 the amount of electrical power which was distributed was 2.78 billion kWh. Experienced an increase of 2.99 percent compared to 2022. This is in line with an increase in sales value. Electric power rose 4.04 percent to 3.2 trillion rupiah. Apart from energy electricity, the need for water is also very high important for society. In the year of 2023, volume of water distributed as much as 2.41 million m<sup>3</sup>. Experience a decrease of 8.3 percent compared to the year 2022.*

**Gambar 6.1** Jumlah Daya Listrik Yang Disalurkan Setiap Bulan di Kota Cimahi, 2023  
**Number of Electricity Distributed Every Month in Cimahi Municipality, 2023**



Sumber/Source : Perusahaan Listrik Negara Cabang Kota Cimahi / State Electricity Company Cimahi Municipality

## 6.1 INDUSTRI INDUSTRY

**Tabel** 6.1.1 **Banyaknya Perusahaan dan Tenaga Kerja menurut Jenis Perusahaan di Kota Cimahi, 2022-2023**  
**Table** 6.1.1 **Number of Establishment and Worker by Type of Industry in Cimahi Municipality, 2022-2023**

Industri Industry	Perusahaan Establishment		Tenaga Kerja Labor	
	2022	2023	2022	2023
(1)	(2)	(3)	(3)	(4)
Makanan dan Minuman/ <i>Food and Beverages</i>	2	2	184	184
Tembakau/ <i>Tobacco</i>	N/A	N/A	N/A	N/A
Tekstil/ <i>Textiles</i>	38	53	19.169	33.908
Pakaian Jadi/ <i>Apparel</i>	10	16	17.429	5.142
Kulit, Barang dari Kulit dan Alas Kaki/ <i>Leather, Leather Goods and Footwear</i>	1	2	838	836
Kayu, Barang-barang dari Kayu (Tidak Termasuk Furniture), dan Barang-barang dari Ayaman dari Rotan, Bambu, dan Sejenisnya/ <i>Wood, wood products (excluding furniture), and rattan, bamboo and similar products</i>	1	1	58	2
Kertas, Barang dari Kertas dan Sejenisnya/ <i>Paper, Paper Products and the Like</i>	1	2	12	36
Penerbitan, Percetakan, dan Reproduksi Media Rekaman/ <i>Publishing, Printing and Reproduction of Recorded Media</i>	N/A	2	N/A	90
Batu Bara, Pengilangan Minyak Bumi Pengolahan Gas Bumi, Barang-barang dari Hasil Pengilangan Minyak Bumi, dan Bahan-bahan Nuklir/ <i>Coal, Oil Refining Natural Gas Processing, Goods from Petroleum Refining Products, and Nuclear Materials</i>	N/A	N/A	N/A	N/A
Kimia dan Barang-barang Dari Bahan Kimia/ <i>Chemicals and Products From Chemicals</i>	4	9	467	3.107
Karet, Barang dari Karet, dan Bahan dari Plastik/ <i>Rubber, Rubber Products, and Plastic Materials</i>	4	5	730	731
Barang Galian Bukan Logam/ <i>Non-Metal Mineral Goods</i>	N/A	N/A	N/A	N/A

Lanjutan Tabel/*Continued Table 6.1.1*

Industri <i>Industry</i>	Perusahaan <i>Establishment</i>		Tenaga Kerja <i>Labor</i>	
	2022	2023	2022	2023
(1)	(2)	(3)	(4)	(5)
Logam Dasar/ <i>Base Metal</i>	1	1	336	335
Barang dari Logam, kecuali Mesin dan Peralatannya/ <i>Metal goods, except Machinery and Equipment</i>	3	6	203	290
Mesin dan Perlengkapannya / <i>Machines and Equipment</i>	N/A	N/A	N/A	N/A
Mesin dan Peralatan Kantor, Akuntansi, dan Pengolahan Data/ <i>Machinery and Office Equipment, Accounting, and Data Processing</i>	N/A	N/A	N/A	N/A
Mesin Listrik Lainnya dan Perlengkapannya / <i>Other Electrical Machines and Equipment</i>	N/A	4	N/A	159
Radio, Televisi dan Peralatan Komunikasi, serta Perlengkapannya/ <i>Radio, Television and Communication Equipment, and their Equipment</i>	N/A	1	N/A	17
Peralatan Kedokteran, Alat-alat Ukur, Peralatan Navigasi, Peralatan Optik, Jam dan Lonceng/ <i>Medical Equipment, Measuring Instruments, Navigation Equipment, Optical Equipment, Clocks and Bells</i>	N/A	4	N/A	49
Kendaraan Bermotor/ <i>Motor vehicle</i>	N/A	2	N/A	68
Alat Angkutan, Selain Kendaraan Bermotor Roda Empat atau Lebih/ <i>Transportation, Apart from Four Wheeled or More Motorized Vehicles</i>	3	3	228	1.059
Furniture dan Industri Pengolahan Lainnya/ <i>Furniture and Other Processing Industries</i>	3	10	739	2.072
Daur Ulang/ <i>Recycle</i>	N/A	N/A	N/A	N/A
<b>Kota Cimahi</b>	<b>71</b>	<b>123</b>	<b>44.807</b>	<b>40.393</b>

Catatan/*Note*: Data diperoleh dari Sistem Informasi Industri Nasional (SIINas) Pemerintah Daerah Kota Cimahi pada Semester 2 di setiap tahun/ *Data is obtained from the National Industrial Information System (SIINas) of the Regional Government of Cimahi Municipality in Semester 2 each year*

Sumber/*Source*: Dinas Perdagangan, Koperasi, Usaha Kecil Dan Menengah, Dan Perindustrian Kota Cimahi/*Department of Trade, Cooperatives, Small and Medium Enterprises, and Industry t of Cimahi Municipality*

## 6.2 ENERGI ENERGY

**Tabel** 6.2.1 **Jumlah Daya Listrik yang Disalurkan Dirinci Menurut Jenis Konsumen, 2023**  
**Number of Electricity Power Distributed Detailed by Type of Consumers, 2023**

Kategori <i>Category</i>	2022		2023	
	Daya listrik <i>Electricity power (KWH)</i>	Nilai Penjualan <i>Sales Value (Rp)</i>	Daya listrik <i>Electricity power (KWH)</i>	Nilai Penjualan <i>Sales Value (Rp)</i>
(1)	(2)	(3)	(4)	(4)
Sosial <i>Social</i>	62.948.713	49.582.195.245	72.205.978	55.418.027.354
Rumah Tangga <i>Household</i>	936.619.249	1.066.495.111.626	961.725.031	1.120.593.267.648
Bisnis <i>Business</i>	211.787.374	277.070.370.423	232.936.085	305.352.563.981
Industri <i>Industry</i>	1.452.309.284	1.623.621.440.898	1.476.782.673	1.651.530.866.448
Pemerintah <i>Government</i>	34.939.052	53.224.535.029	36.951.346	61.228.723.470
Traksi-Curah-Multiguna <i>Multi-Purpose Bulk-Traction</i>	6.252.419	11.534.362.397	5.206.187	12.013.996.621
<b>Kota Cimahi</b>	<b>2.704.856.091</b>	<b>3.081.528.015.618</b>	<b>2.785.807.300</b>	<b>3.206.137.445.522</b>

Sumber/Source: PT PLN Distribusi Jawa Barat / State Electricity Company Jawa Barat Distribution



**Tabel**  
**Table** 6.2.2**Jumlah Daya Listrik Yang Disalurkan dan Nilai Penjualan  
Setiap Bulan Di Kota Cimahi, 2023**  
**Number of of Electricity Distributed and Value Every Month  
In Cimahi Municipality, 2023**

<b>Bulan Month</b>	<b>Daya Listrik Electrical Power (kWh)</b>	<b>Nilai Penjualan Value (Rp)</b>
(1)	(2)	(3)
Januari <i>January</i>	232.574.803	267.296.053.953
Februari <i>February</i>	215.678.825	248.104.527.280
Maret <i>March</i>	238.567.605	273.655.605.541
April <i>April</i>	188.783.201	217.327.811.716
Mei <i>May</i>	237.072.451	272.298.733.899
Juni <i>June</i>	231.331.047	266.481.879.409
Juli <i>July</i>	240.639.960	276.579.868.979
Agustus <i>August</i>	242.272.639	278.490.199.629
September <i>September</i>	235.845.738	271.787.791.477
Oktober <i>October</i>	247.365.925	285.446.894.460
November <i>November</i>	240.367.491	277.165.271.238
Desember <i>December</i>	235.307.615	271.502.807.941
<b>Kota Cimahi</b>	<b>2.785.807.300</b>	<b>3.206.137.445.522</b>

Catatan/Note: ...

Sumber/Source: Perusahaan Listrik Negara Cabang Kota Cimahi / *State Electricity Company Cimahi Municipality*

**Tabel 6.2.3** Jumlah Pelanggan dan Volume Air yang Disalurkan Menurut Kecamatan di Kota Cimahi, 2023  
**Number of Customers and Volume of Distributed Water by District in Cimahi Municipality, 2023**

Kecamatan <i>District</i>	Pelanggan <i>Number of Customers</i>	Air Disalurkan <i>Distributed Water</i> (m <sup>3</sup> )	Nilai <i>Value</i> (Juta Rupiah/ <i>Million Rupiahs</i> )
(1)	(2)	(3)	(4)
Cimahi Selatan	2.325	385.399	4.011
Cimahi Tengah	7.352	1.218.690	12.683
Cimahi Utara	4.882	809.255	8.422
<b>Kota Cimahi</b>	<b>14.559</b>	<b>2.413.345</b>	<b>25.116</b>

Catatan/Note: ...

Sumber/Source: PDAM Tirta Raharja / *Tirta Raharja Local Water Company*

**Tabel 6.2.4** Jumlah Air yang Disalurkan (m<sup>3</sup>) Per Triwulan Dirinci Menurut Jenis Konsumen, 2023  
**Table** *Number of Water Which Connected (m<sup>3</sup>) Per Quarter Detailed by Type of Consumers, 2023*

Triwulan Quarter	Sosial Social	Non Niaga Non Commerce	Niaga dan Industri Commerce and Industry
(1)	(2)	(3)	(4)
Triwulan 1 Quarter 1	7.102	522.353	46.448
Triwulan 2 Quarter 2	7.153	544.541	41.965
Triwulan 3 Quarter 3	5.894	486.829	30.317
Triwulan 4 Quarter 4	3.907	363.367	33.305
<b>Kota Cimahi</b>	<b>24.056</b>	<b>1.917.090</b>	<b>152.035</b>

Lanjutan Tabel/*Continued Table 6.2.4*

<b>Triwulan Quarter</b>	<b>Khusus Specific</b>	<b>Jumlah Total</b>
(1)	(5)	(6)
Triwulan 1 <i>Quarter 1</i>	81.489	657.392
Triwulan 2 <i>Quarter 2</i>	78.581	672.240
Triwulan 3 <i>Quarter 3</i>	41.874	564.914
Triwulan 4 <i>Quarter 4</i>	118.220	518.799
<b>Kota Cimahi</b>	<b>320.164</b>	<b>2.413.345</b>

Catatan/*Note*: ...Sumber/*Source*: PDAM Tirta Raharja / *Tirta Raharja Local Water Company*

# BAB 7

## PARIWISATA

### TOURISM



## Jumlah Home Stay

### di Kota Cimahi

*Number of Home Stay  
in Cimahi Municipality*

**10**

## Jumlah Kamar Home

### Stay di Kota Cimahi

*Number Rooms of Home Stay  
in Cimahi Municipality*

**18**





## PENJELASAN TEKNIS

1. Konsep dan definisi pariwisata mengikuti rekomendasi *United Nations World Tourism Organization* (UNWTO).
2. **Usaha penyediaan akomodasi** adalah usaha yang menyediakan pelayanan penginapan yang dapat dilengkapi dengan pelayanan pariwisata lainnya. Usaha penyediaan akomodasi dapat berupa hotel, vila, pondok wisata, bumi perkemahan, persinggahan karavan, dan akomodasi lainnya yang digunakan untuk tujuan pariwisata.
3. **Hotel** adalah penyediaan akomodasi secara harian berupa kamar-kamar di dalam satu bangunan yang dapat dilengkapi dengan jasa pelayanan makan dan minum, kegiatan hiburan, dan atau fasilitas lainnya. Hotel terdiri dari hotel klasifikasi bintang dan hotel nonbintang.
4. **Hotel bintang** adalah usaha penyediaan jasa pelayanan penginapan, makan minum, serta jasa lainnya bagi umum dengan menggunakan sebagian atau seluruh bangunan. Usaha ini dikelola secara komersial serta memenuhi ketentuan persyaratan sebagai hotel bintang yang ditetapkan dalam surat keputusan instansi yang membinanya.

## TECHNICAL NOTES

1. *The concept and definition of tourism refers to the recommendations of the United Nations World Tourism Organization (UNWTO).*
2. ***The business of providing accommodation*** is a business that provides specialty services that can be equipped with other tourism services. It includes hotel, villa, cottage, camping, caravan stop, and other accommodation that are used for tourism purposes.
3. ***Hotel*** is a daily supply of accommodation rooms within a building which can be equipped with eating and drinking services, entertainment activities, and/or other facilities. Hotel consists of a classified hotel and a non-classified hotel.
4. ***A classified hotel*** is the business of providing an accommodation, eating and drinking, as well as other services for the public by using a building or a part of a building. It is managed commercially and meets specified requirements as a star hotel (including diamonds) set forth in the decree of fostering agency. For example, five star hotel, four star hotel, and so on.

**ULASAN**

Kota Cimahi bukan merupakan kota wisata, namun sub kategori akomodasi masih memberikan andil dalam menunjang kegiatan ekonomi. Terdapat enam jenis akomodasi yang dimiliki Kota Cimahi pada tahun 2023, diantaranya 1 hotel bintang tiga, 3 hotel melati, 3 guest house, 2 glamping, dan 10 homestay.

Cimahi juga memiliki beberapa tempat wisata kuliner. Selama 2022 dan 2023, jumlah restoran/rumah makan di Kota Cimahi terbanyak di tahun 2023 yaitu 114 restoran/rumah makan. Pada tahun 2023, jumlah restoran/rumah makan terbanyak terdapat di Kecamatan Cimahi Tengah yaitu sebanyak 71 restoran/rumah makan. Disusul dengan Kecamatan Cimahi Utara dan Kecamatan Cimahi Selatan masing-masing sebanyak 23 dan 20 restoran/rumah makan.

**DESCRIPTION**

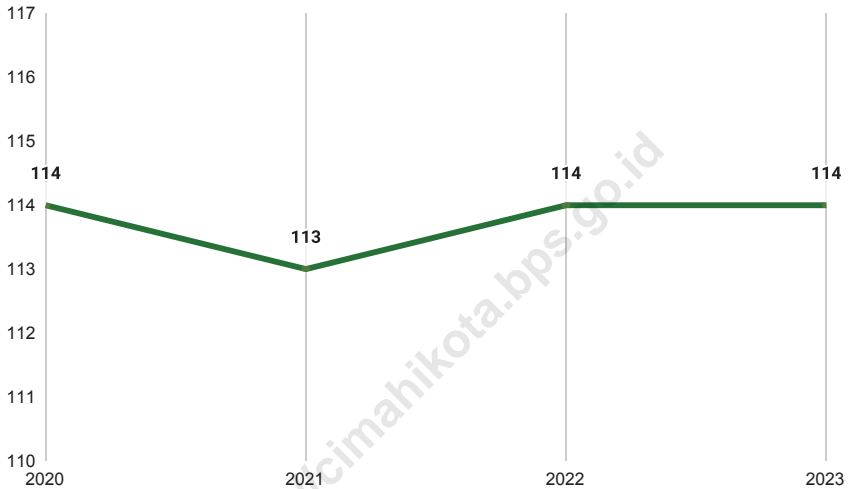
*Cimahi Municipality is not a tourist city, but the accommodation sub-category still contributes to supporting economic activities. There are six types of accommodation that Cimahi Municipality will have in 2023, including 1 three-star hotel, 3 budget hotels, 3 guest houses, 2 glamping and 10 homestays.*

*Cimahi also has several culinary tourist attractions. During 2022 and 2023, the number of restaurants/eating houses in Cimahi Municipality will increase in 2023, namely 114 restaurants/eating houses. In 2023, the highest number of restaurants/restaurants will be in Cimahi Tengah District, namely 71 restaurants/eating houses. Followed by North Cimahi District and South Cimahi District with 23 and 20 restaurants/restaurants respectively.*



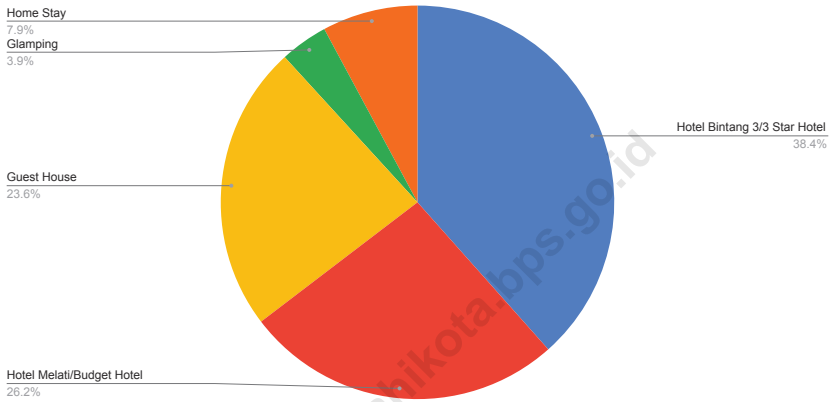
**Gambar** 7.1  
**Figures**

**Jumlah Rumah Makan/Restoran di Kota Cimahi,  
2020-2023**  
**Number of Restaurants in Cimahi Municipality, 2020 -2023**



Sumber/Source : Dinas Kebudayaan, Pariwisata, Kepemudaan dan Olahraga Kota Cimahi/Cimahi Municipality  
Culture, Tourism, Youth and Sports Department

**Gambar 7.2** Jumlah Kamar Berdasarkan Jenis Akomodasi di Kota Cimahi, 2023  
**Number of Rooms by Accomodation Types in Cimahi Municipality, 2023**



Sumber/Source : Dinas Kebudayaan, Pariwisata, Kepemudaan dan Olahraga Kota Cimahi/Cimahi Municipality Culture, Tourism, Youth and Sports Department

**Tabel**  
**Table** 7.1**Jumlah Rumah Makan/Restoran di Kota Cimahi, 2020–2023**  
**Number of Restaurants in Cimahi Municipality, 2020–2023**

<b>Kecamatan District</b>	<b>2020</b>	<b>2021</b>	<b>2022</b>	<b>2023</b>
(1)	(2)	(3)	(4)	(5)
Cimahi Selatan	19	19	20	20
Cimahi Tengah	72	71	71	71
Cimahi Utara	23	23	23	23
<b>Kota Cimahi</b>	<b>114</b>	<b>113</b>	<b>114</b>	<b>114</b>

Catatan/Note: Data diperoleh dari Sistem Online Single Submission (OSS)/ Data obtained from the Online Single Submission System (OSS)

Sumber/Source: Dinas Kebudayaan, Pariwisata, Pemuda dan Olahraga Kota Cimahi / Cimahi Municipality Culture, Tourism, Youth and Sports Department

**Tabel**  
**Table** 7.2**Jumlah Tempat Akomodasi dan Kamar Menurut Jenis Akomodasi di Kota Cimahi, 2021 - 2023**  
**Number of Accommodation Place and Room by Type of Accommodation in Cimahi Municipality, 2021 - 2023**

Jenis Akomodasi Type of Accomodation	2021		2022		2023	
	Jumlah Akomodasi Number of Accomodation	Kamar Room	Jumlah Tempat Akomodasi Number of Accomodation	Kamar Room	Jumlah Tempat Akomodasi Number of Accomodation	Kamar Room
(1)	(2)	(3)	(4)	(5)	(6)	(7)
Hotel Bintang 3	1	63	1	63	1	88
Hotel Melati	2	46	2	46	3	60
Hotel Non Melati	NA	NA	NA	NA	NA	NA
Penginapan Remaja	NA	NA	NA	NA	NA	NA
Pondok Wisata	NA	NA	NA	NA	NA	NA
Guest House	4	63	3	52	3	54
Glamping	NA	NA	2	9	2	9
Villa	NA	NA	NA	NA	NA	NA
Home Stay	17	22	17	22	10	18

Catatan/Note: -

Sumber/Source: Dinas Kebudayaan, Pariwisata, Kepemudaan dan Olahraga Kota Cimahi / Cimahi Municipality Culture, Tourism, Youth and Sports Department

**Tabel**  
**Table** 7.3

**Data Potensi Wisata dan Objek Wisata di Kota Cimahi, 2023**  
**Potential tourism data and tourism objects in Cimahi Municipality, 2023**

Jenis Objek Wisata Kind of Tourism Objects		
Alam Nature	Budaya Culture	Minat Khusus Special Interest
(1)	(2)	(3)
Alam Wisata Cimahi (AWC)	Kampung Adat Cireundeu	Pandiga Educreation Sport
Perkemahan Puncak Salam		Ereveld Kerkhof
		Kabuci dan Kopi 372

Sumber/Source: Dinas Kebudayaan, Pariwisata, Kepemudaan dan Olahraga Kota Cimahi / Cimahi Municipality Culture, Tourism, Youth and Sports Department

**Tabel**  
**Table** 7.4**Data Benda Cagar Budaya Yang Sudah Dilestarikan di Kota Cimahi**  
**Data on Cultural Heritage Objects That Have Been Preserved in Cimahi Municipality**

<b>Nomor Number</b>	<b>Nama Cagar Budaya Name of Cultural Heritage</b>	<b>Keterangan Information</b>
(1)	(2)	(3)
1	STASIUN KERETA API	Tidak Bergerak/Not moving
2	GEDUNG SUDIRMAN	Tidak Bergerak/Not moving
3	RUMAH SAKIT DUSTIRA	Tidak Bergerak/Not moving
4	PENJARA PONCOL	Tidak Bergerak/Not moving
5	GEREJA SANTO IGNATIUS	Tidak Bergerak/Not moving
6	GEDUNG RIO X.NTER	Tidak Bergerak/Not moving


Sumber/Source: Dinas Kebudayaan, Pariwisata, Kepemudaan dan Olahraga Kota Cimahi / Cimahi Municipality Culture, Tourism, Youth and Sports Department

# BAB 8

## TRANSPORTASI DAN KOMUNIKASI TRANSPORTATION AND COMMUNICATION

**Pada Tahun 2023 Tepatnya di Bulan Juli, Tiket pada PT.KAI Habis terjual Sebanyak 18.192 Tiket.**

*In 2023, precisely in July, tickets at PT. KAI will be sold out, totaling 18.192 tickets.*







**PENJELASAN TEKNIS**

1. Data transportasi dan komunikasi meliputi:
  - a. Panjang jalan
  - b. Angkutan darat
  - c. Angkutan laut
  - d. Angkutan udara
  - e. Pos dan telekomunikasi
2. Data panjang jalan negara dan jalan provinsi bersumber dari Kementerian Pekerjaan Umum dan Perumahan Rakyat, sedangkan jalan kabupaten/kota bersumber dari Dinas Pekerjaan Umum Kabupaten/Kota, diolah dari daftar PJ-II/5.
3. **Kendaraan bermotor** adalah setiap kendaraan yang digerakkan oleh peralatan teknik yang ada pada kendaraan tersebut, biasanya digunakan untuk angkutan orang atau barang di atas jalan raya selain kendaraan yang berjalan di atas rel. Kendaraan bermotor yang dicatat adalah semua jenis kendaraan kecuali kendaraan bermotor TNI/Polri dan Korps Diplomatik.
4. **Mobil penumpang** adalah setiap kendaraan bermotor yang dilengkapi dengan tempat duduk untuk sebanyak-banyaknya delapan orang, tidak termasuk tempat duduk untuk pengemudi, baik dilengkapi atau tidak dilengkapi bagasi.

**TECHNICAL NOTES**

1. *Data on transportations and communications cover:*
  - a. *Length of road*
  - b. *Land transportation*
  - c. *Sea transportation*
  - d. *Air transportation*
  - e. *Post and telecommunication*
6. *Data on the length of state and provincial roads were taken from the Ministry of Public Works and Public Housing, while the regency/municipality roads data were taken from Regency/Municipality Public Works Offices, based on PJ-II/5 questionnaire.*
3. **Motor vehicles** are any kind of vehicles motorized by machine set up in those vehicles, they are usually used for transporting peoples or goods on roads except vehicles moving along a railway line. The data cover all kinds of motor vehicles except those belong to Indonesia Army Force Indonesian State Police and Diplomatic Corps.
4. **Passenger cars** are any motor vehicles with no more than eight seats, excluding seat for driver, it can be with or without hoot.
5. **Buses** are large passenger cars having seats for more than eight

5. **Mobil bus** adalah setiap kendaraan bermotor yang dilengkapi dengan tempat duduk untuk lebih dari delapan orang, tidak termasuk tempat duduk untuk pengemudi, baik dilengkapi atau tidak dilengkapi bagasi. *passengers, excluding seat for driver, it can be with or without hoot.*
6. **Mobil truk** adalah setiap kendaraan bermotor yang digunakan untuk angkutan barang, selain mobil penumpang, mobil bus, dan kendaraan bermotor roda dua. *6. **Trucks** are any motor vehicles used to transport goods excluding passenger cars, buses, and motorcycles.*
7. **Kereta api** adalah kendaraan dengan tenaga gerak (listrik, diesel, atau tenaga uap) yang berjalan sendiri maupun dirangkaikan dengan kendaraan lain, yang akan atau sedang bergerak di atas rel, terdiri dari kereta penumpang dan kereta barang. *7. **Train** is a coach or a number of coaches joined together, moving along a railway line. It can be passenger train or freight train.*
8. Sumber data transportasi berasal dari masing-masing instansi terkait, dikumpulkan oleh Badan Pusat Statistik (BPS) setiap bulan/tahun. *8. **Data on transportations** are compiled by the BPS-Statistics Indonesia (BPS), these data are obtained from relevant institutions every month and year.*
9. **Kantor Pos** adalah tempat pemberi pelayanan komunikasi tertulis dan atau surat elektronik, layanan paket, layanan logistik, layanan transaksi keuangan, dan layanan keagenan pos untuk kepentingan umum. Rumah pos berfungsi sama seperti kantor pos dan kantor pos pembantu, bedanya rumah pos biasanya terletak di daerah terpencil. *9. **Post Office** is a service provider facility of written communication and or electronic mail, parcel service, logistics services, financial transaction services, and postal services to the public. Postal house has the same function as the post office and subsidiary of post office, the difference is that postal house is usually located in remote areas.*

**ULASAN**

Sebagai penunjang transportasi di Kota Cimahi, jalan raya menjadi salah satu bagian yang terpenting. Kondisi jalan di Kota Cimahi pada tahun 2023, sebanyak 67,70 persen dalam kondisi baik, 30,22 persen dalam kondisi sedang. Namun masih ada 2,07 persen jalan dalam kondisi rusak. Dari segi jenis permukaan, sudah 100 persen atau sepanjang 105.193 km jalan di Kota Cimahi sudah diperkeras.

Seiring dengan tingginya aktivitas penduduk menyebabkan mobilitas penduduk juga bertambah. Berbagai alternatif transportasi tersedia di Kota Cimahi salah satunya adalah kereta api. Tahun 2023, volume karcis kereta api yang terjual menurun sebanyak 18,47 persen dibanding tahun 2022 menjadi 191.306 karcis

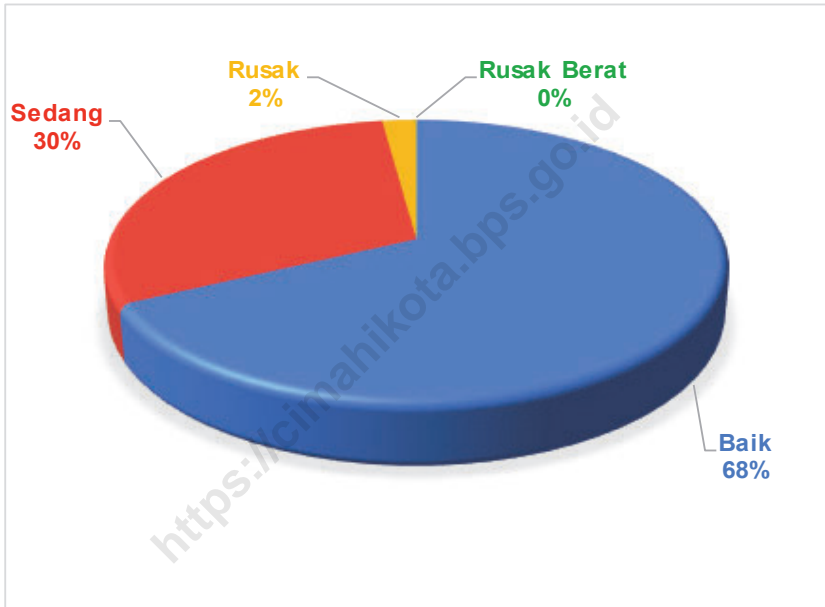
**DESCRIPTION**

*As a support for transport in Cimahi Municipality, roads are one of the most important parts. In 2023, 67.70 percent of roads in Cimahi Municipality were in good condition, 30.22 percent were in moderate condition. However, there are still 2.07 percent of roads in poor condition. In terms of surface type, 100 per cent or 105,193 km of roads in Cimahi Municipality have been hardened.*

*Along with the high population activity, population mobility also increases. Various transportation alternatives are available in Cimahi Municipality, one of which is the train. In 2023, the volume of train tickets sold decreased by 18.47 per cent compared to 2022 to 191,306 tickets.*

**Gambar**  
**Figures** 8.1

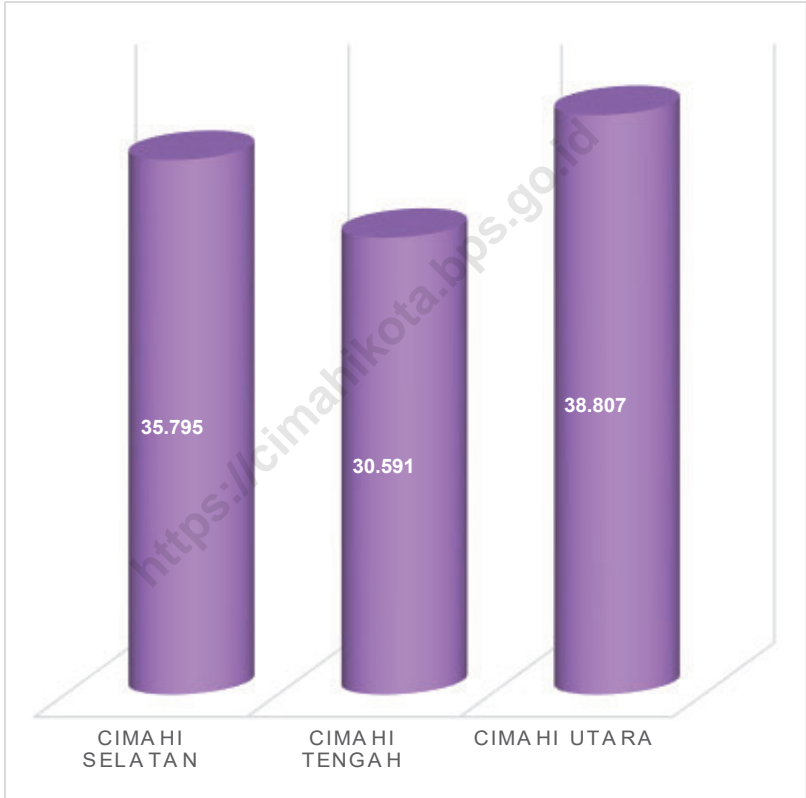
**Persentase Panjang Jalan Menurut Kondisi Jalan di Kota Cimahi, 2023**  
**Percentage Length of Roads by Condition of Roads in Cimahi Municipality, 2023**



Sumber/Source : Dinas Pekerjaan Umum dan Penataan Ruang Kota Cimahi/*Public Works and Spatial Planning Office of Cimahi Municipality*

**Gambar** 8.2  
**Figures**

**Panjang Jalan Menurut Kecamatan di Kota Cimahi, 2023**  
**Length of Roads by subdistrict in Cimahi Municipality, 2023**



Sumber/Source : Dinas Pekerjaan Umum dan Penataan Ruang Kota Cimahi/*Public Works and Spatial Planning Office of Cimahi Municipality*

## 8.1 TRANSPORTASI TRANSPORTATION

**Tabel 8.1.1 Panjang Jalan<sup>1</sup> Menurut Tingkat Kewenangan Pemerintahan di Kota Cimahi (m), 2023**  
**Table 8.1.1 Length of Roads<sup>1</sup> by Level of Government Authority in Cimahi Municipality (m), 2023**

Tingkat Kewenangan Pemerintahan <i>Level of Government Authority</i>	Panjang (m) <i>Length (m)</i>
(1)	(2)
Negara <sup>2</sup> / <i>State</i> <sup>2</sup>	4.320
Provinsi/ <i>Province</i>	9.360
Kabupaten/Kota <i>Regency/Municipality</i>	105.193
<b>Jumlah/Total</b>	<b>118.873</b>

Catatan/Note: <sup>1</sup> Data tidak termasuk panjang jalan tol/*Excluding toll road*

<sup>2</sup> Berdasarkan Keputusan Menteri Pekerjaan Umum dan Perumahan Rakyat No. 248/KPTS/M/2016/*Based on Public Work and Public Housing Ministerial Decree No. 248/KPTS/M/2016*

\* Kondisi Februari 2023/*Conditions February 2023*

Sumber/Source: Dinas Pekerjaan Umum dan Penataan Ruang Kota Cimahi/*Public Works and Spatial Planning Office of Cimahi Municipality*

**Tabel 8.1.2** Panjang Jalan Menurut Jenis Permukaan Jalan di Kota Cimahi (m), 2023  
**Table 8.1.2** Length of Roads by Type of Road Surface in Cimahi Municipality (m), 2023

Jenis Permukaan Jalan Type of Road Surface	Panjang (m) Length (m)
(1)	(2)
Diperkeras/ Hardened	105.193
Ruang Milik Jalan/ right-of-way	105.193

Catatan/Note: Kondisi Februari 2023/ Conditions February 2023

Sumber/Source: Dinas Pekerjaan Umum dan Penataan Ruang Kota Cimahi/Public Works and Spatial Planning Office of Cimahi Municipality

**Tabel 8.1.3 Panjang Jalan Menurut Kondisi Jalan di Kota Cimahi (m), 2023**  
**Table Length of Roads by Condition of Roads in Cimahi Municipality (m), 2023**

Kondisi Jalan Condition of Roads	Panjang (m) Length (m)
(1)	(2)
Baik/Good	71.220
Sedang/Moderate	31.793
Rusak/Damage	2.180
Rusak Berat/Severely Damage	-
<b>Jumlah/Total</b>	<b>105.193</b>

Catatan/Note: Kondisi Februari 2023/ Conditions February 2023

Sumber/Source: Dinas Pekerjaan Umum dan Penataan Ruang Kota Cimahi/Public Works and Spatial Planning Office of Cimahi Municipality



**Tabel 8.1.4** Panjang Jalan Menurut Kecamatan di Kota Cimahi (m), 2023  
**Table** *Length of Roads according to subdistrict in Cimahi Municipality (m), 2023*

Kecamatan <i>District</i>	Panjang (m) <i>Length (m)</i>
(1)	(2)
Cimahi Selatan	35.795
Cimahi Tengah	30.591
Cimahi Utara	38.807
<b>Kota Cimahi</b>	<b>105.193</b>

Catatan/Note: Kondisi Februari 2023/ *Conditions February 2023*

Sumber/Source: Dinas Pekerjaan Umum dan Penataan Ruang Kota Cimahi/*Public Works and Spatial Planning Office of Cimahi Municipality*

**Tabel 8.1.5** Panjang Jalan Menurut Kondisi dan Kecamatan di Kota Cimahi (m), 2023  
**Table 8.1.5** Length of Roads according to road condition and subdistrict in Cimahi Municipality (m), 2023

Kecamatan <i>District</i>	Baik <i>Good</i>	Sedang <i>Moderate</i>	Rusak <i>Broken</i>	Rusak Berat <i>Heavily Damaged</i>
(1)	(2)	(3)	(4)	(5)
Cimahi Selatan	24.731	10.174	890	-
Cimahi Tengah	23.663	5.131	1.797	-
Cimahi Utara	30.682	6.955	1.170	-
<b>Kota Cimahi</b>	<b>79.076</b>	<b>22.260</b>	<b>3.857</b>	<b>-</b>

Catatan/Note: Kondisi Februari 2023/ Conditions February 2023

Sumber/Source: Dinas Pekerjaan Umum dan Penataan Ruang Kota Cimahi/Public Works and Spatial Planning Office of Cimahi Municipality

**Tabel 8.1.6**  
**Table**

**Jumlah Kendaraan yang Diuji di Kota Cimahi, 2023**  
**The Number of Vehicle Tested in Cimahi Municipality, 2023**

Kecamatan District	Mobil Penumpang Cars	Bis Bus	Mobil Barang Freight Cars	Mobil Khusus Special Cars	Jumlah Total
(1)	(2)	(3)	(4)	(5)	(6)
Januari/January	54	17	510	15	596
Februari/February	59	18	574	16	667
Maret/March	51	19	558	19	647
April/April	18	9	378	9	414
Mei/May	38	23	511	13	585
Juni/June	75	19	518	18	630
Juli/July	66	20	508	12	606
Agustus/August	45	18	585	24	672
September/September	49	20	540	22	631
Oktober/October	30	11	456	6	503
November/November	35	22	447	28	532
Desember/December	48	14	482	12	556
<b>Kota Cimahi</b>	<b>568</b>	<b>210</b>	<b>6.067</b>	<b>194</b>	<b>7.039</b>

Catatan/Note: ...

Sumber/Source: Dinas Perhubungan Kota Cimahi/ Department of Transportation Cimahi

**Tabel 8.1.7** Realisasi Banyaknya Karcis Terjual Dan Pendapatan dari PT. KAI Kota Cimahi, 2022 - 2023  
**The Number of Tickets Sold realization And income from Cimahi Municipality PT.KAI, 2022 - 2023**

Kecamatan District	2022		2023	
	Volume Karcis Terjual Volume sold tickets	Pendapatan Revenue (Rp)	Volume Karcis Terjual Volume sold tickets	Pendapatan Revenue (Rp)
(1)	(2)	(3)	(4)	(5)
Januari/January	36.048	...	15.803	...
Februari/February	26.406	...	13.395	...
Maret/March	37.058	...	15.092	...
April/April	9.489	...	18.052	...
Mei/May	16.837	...	15.921	...
Juni/June	14.724	...	16.722	...
Juli/July	16.505	...	18.192	...
Agustus/August	14.187	...	16.220	...
September/September	14.171	...	16.175	...
Oktober/October	16.596	...	15.886	...
November/November	15.241	...	13.932	...
Desember/December	17.377	...	15.916	...

Catatan/Note: Data pendapatan tahun 2023 tidak tersedia/ The revenue data for 2023 is not available

Sumber/Source: PT.KAI Kota Cimahi/ PT.KAI Cimahi Municipality

**Tabel**  
**Table** 8.1.8

**Realisasi Volume Lalu Lintas Gerbang Tol Baros 1 dan Baros 2 Kota Cimahi, 2023**  
**Realization of Traffic Volume of Baros 1 and Baros 2 Toll Gates from Cimahi Municipality, 2023**

Golongan Kendaraan/ Vehicle Class	Realisasi volume lalu lintas Baros 1 Realization of traffic volume of Baros 1			Realisasi volume lalu lintas Baros 2 Realization of traffic volume of Baros 2		Jumlah Total
	Masuk In	Keluar Out	Jumlah Total	Masuk In	Keluar Out	
I	2.090.855	4.346.247	6.437.102	4.470.132	2.399.011	6.869.143
II	74.303	452.890	527.193	451.580	68.712	520.292
III	5.844	97.844	103.688	109.458	4.539	113.997
IV	71	16.694	16.765	16.623	56	16.679
V	29	3.187	3.216	2.989	23	3.012
<b>Kota Cimahi</b>	<b>2.171.102</b>	<b>4.916.862</b>	<b>7.087.964</b>	<b>5.050.782</b>	<b>2.472.341</b>	<b>7.523.123</b>

Catatan/Note: ...

Sumber/Source: PT. Jasa Marga Cabang Purbaleunyi PT. Jasa Marga Purbaleunyi Area

## 8.2 KOMUNIKASI COMMUNICATION

**Tabel** 8.2.1 **Jumlah Kantor Pos dan Agen Pos Menurut Kecamatan di Kota Cimahi, 2023**  
**Number of Post Offices and Post Agent by District in Cimahi Municipality, 2023**

Kecamatan <i>District</i>	Kantor Pos <i>Post Office</i>	Agen Pos <i>Post Agen</i>
(1)	(2)	(3)
Cimahi Selatan	2	7
Cimahi Tengah	2	3
Cimahi Utara	1	5
<b>Kota Cimahi</b>	<b>5</b>	<b>15</b>

Catatan/Note: ...

Sumber/Source: PT Pos Indonesia/ PT. Pos Indonesia

# BAB 9

## PERBANKAN, KOPERASI, DAN HARGA-HARGA *BANKING, COOPERATIVE, AND PRICES*

### Jumlah Kantor Bank Menurut Kelompok Bank di Kota Cimahi, 2023

*Number of Bank Offices by Bank Group in Cimahi Municipality*

#### Jumlah Kantor Cabang Pembantu

*Number of Sub Branch Offices*

**45 Kantor**

#### Jumlah Kantor Cabang

*Number of Branch Office*

**5 Kantor**







**PENJELASAN TEKNIS****TECHNICAL NOTES**

- |   |  |
|---|--|
| <p>1. Kantor bank terdiri dari Kantor Cabang (KC), Kantor Cabang Pembantu (KCP), dan kantor di bawah KCP.</p>   | <p>1. <i>Bank offices consist of brach office (KC), sub Branch office (KCP), and offices under KCP.ation</i></p>   |
| <p>2. Koperasi adalah organisasi ekonomi rakyat yang berwatak sosial, beranggotakan orang-orang atau badan hukum koperasi yang merupakan tata susunan ekonomi sebagai usaha bersama atas asas kekeluargaan.</p>       | <p>2. <i>Cooperatives are people's economic organizations with social character, consisting of people or cooperative legal entities which constitute economic arrangements as a joint effort on the principle of family.</i></p> |
| <p>3. Bank Perkreditan Rakyat (BPR) adalah Bank yang melaksanakan kegiatan usaha secara konvensional atau berdasarkan prinsip syariah, yang dalam kegiatannya tidak memberikan jasa dalam lalu lintas pembayaran.</p> | <p>3. <i>Rural Banks (BPR) are Banks that carry out business activities conventionally or based on sharia principles, which in their activities do not provide services in payment traffic.</i></p>                              |
| <p>4. Kredit Konsumsi (KK) merupakan kredit yang diberikan untuk memperoleh barang atau jasa guna memenuhi kebutuhan primer, sekunder dan tersier.</p>  | <p>4. <i>Consumption Credit (KK) is a credit given to obtain goods or services in order to meet primary, secondary and tertiary needs.</i></p>   |
| <p>5. Kredit Investasi merupakan utang dengan suatu periode pengembalian jangka panjang atau menengah.</p>  | <p>5. <i>Investment credit is debt with a long or medium term payback period.</i></p>  |
| <p>6. Kredit Modal Kerja adalah fasilitas kredit yang diberikan kepada pelaku usaha, baik UMKM maupun korporat.</p>   | <p>6. <i>Working Capital Credit is a credit facility provided to business actors, both MSMEs and corporations.</i></p>   |

**ULASAN**

Lembaga keuangan, khususnya perbankan, memiliki peran yang penting terhadap perekonomian. Pada tahun 2023, jumlah kantor bank umum mencapai 50 kantor, 5 diantaranya adalah kantor cabang, 45 merupakan kantor cabang pembantu. Begitu juga dengan kantor BPR, terdapat total 12 kantor yang terdiri dari 5 kantor pusat, 6 kantor cabang, dan 1 kantor kas.

Dalam hal perekonomian, bank memiliki beberapa tugas dan fungsi secara umum. Selain untuk menarik uang dari masyarakat, bank juga bertugas menyalurkan kredit kepada lembaga usaha atau perseorangan yang membutuhkan. Total pinjaman yang diberikan oleh bank umum pada tahun 2023 menyentuh angka 99,55 triliun rupiah, dimana sebesar 30,89 triliun rupiah untuk modal kerja, sebesar 11,68 triliun rupiah merupakan kredit investasi, dan sisanya 56,98 triliun rupiah untuk konsumsi.

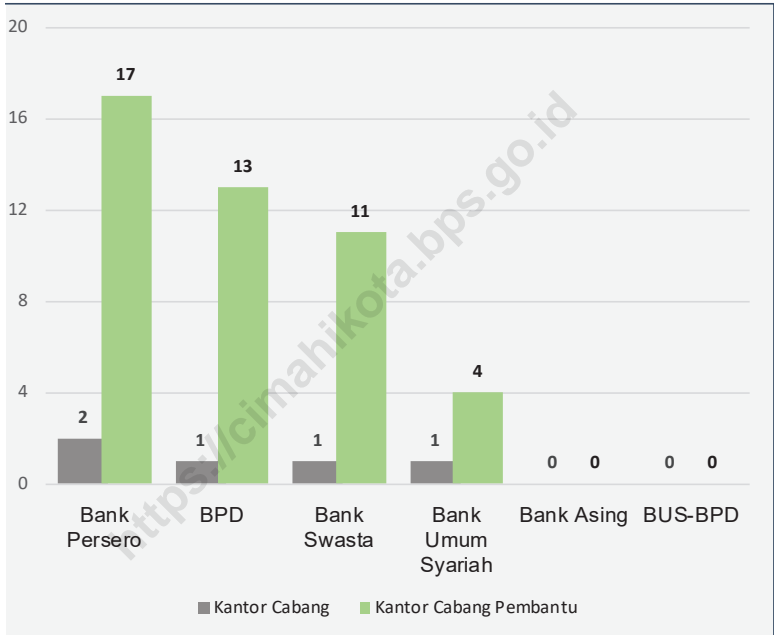
**DESCRIPTION**

*Financial institutions, especially banks, have an important role to play in the economy. By 2023, the number of commercial bank offices reaches 50 offices, 5 of them are branch offices, 45 are sub-branch offices. Likewise with BPR offices, there are a total of 12 offices consisting of 5 headquarters, 6 branch offices, and 1 cash office.*

*In terms of economy, banks have several tasks and functions in general. Beside to withdraw money from the public, the banks has the duty to extend credit to business institutions or individual who need it. Total loans provided by commercial banks in 2023 touched IDR 99,55 trillion, of which 30,89 trillion was for working capital, 11,68 trillion was investment credit, and the remaining 56,98 trillion rupiahs was for consumption.*

**Gambar** 9.1  
**Figures**

**Jumlah Kantor Bank Menurut Kelompok Bank di Kota Cimahi, 2023**  
**Number of Bank Offices by Bank Group in Cimahi Municipality, 2023**



Sumber/Source : Otoritas Jasa Keuangan/ Financial Services Authority

**Tabel**  
**Table 9.1****Jumlah Kantor Bank Menurut Kelompok Bank di Kota  
Cimahi, 2022–2023**  
**Number of Bank Offices by Bank Group in Cimahi  
Municipality, 2022 - 2023**

Kelompok Bank <i>Bank Group</i>	2022				2023			
	Kantor Pusat/ Head Office	Kantor Cabang/ Branch Office	Kantor Cabang Pembantu/ Branch Office Asisstent	Kantor Kas/ Cash Office	Kantor Pusat/ Head Office	Kantor Cabang/ Branch Office	Kantor Cabang Pembantu/ Branch Office Asisstent	Kantor Kas/ Cash Office
(1)	(2)	(3)	(4)	(5)	(6)	(7)	(8)	(9)
Persero / <i>Persero</i>	-	3	23	-	-	2	17	-
Bank Pembangunan Daerah (BPD)/ <i>Regional Government Banks</i>	-	1	14	-	-	1	13	-
Bank Swasta/ <i>Commercial Banks</i>	-	1	11	-	-	1	11	-
Bank Asing/ <i>Foreign Banks</i>	-	-	-	-	-	-	-	-
Bank Umum Syariah (BUS)/ <i>Sharia-based Commercial Bank</i>	-	1	4	-	-	1	4	-
BUS - BPD	-	-	-	-	-	-	-	-
<b>Kota Cimahi</b>	<b>-</b>	<b>6</b>	<b>52</b>	<b>-</b>	<b>-</b>	<b>5</b>	<b>45</b>	<b>-</b>

Catatan/Note: ...

Sumber/Source: Otoritas Jasa Keuangan/ *Financial Services Authority*

**Tabel**  
**Table** 9.2**Jumlah Kantor Bank Perkreditan Rakyat Menurut  
Kelompok Bank di Kota Cimahi, 2022–2023**  
**Number of Bank Offices by Bank Group in Cimahi  
Municipality, 2022 - 2023**

Kelompok Bank Bank Group	2022			2023		
	KP	KC	KK	KP	KC	KK
(1)	(2)	(3)	(4)	(5)	(11)	(13)
BPR	4	6	1	4	6	1
BPRS	1	–	–	1	–	–
<b>Kota Cimahi</b>	<b>5</b>	<b>6</b>	<b>1</b>	<b>5</b>	<b>6</b>	<b>1</b>

Catatan/Note: KP = Kantor Pusat/ Head Office  
 KC = Kantor Cabang/Branch Office  
 KK = Kantor Kas/Cash Office

Sumber/Source: Otoritas Jasa Keuangan/ Financial Services Authority

**Tabel**  
**Table** 9.3

**Total Posisi Pinjaman Rupiah dan Valuta Asing Bank Umum Menurut Lapangan Usaha di Kota Cimahi Per Bulan (Rupiah), 2023**  
**Total Position of Commercial Banks Rupiah and Foreign Exchange Loans by Business Field in Cimahi Municipality Per Month (Rupiah), 2023**

<b>Bulan Month</b>	<b>Pertanian, perburuan dan Kehutanan</b>	<b>Perikanan</b>	<b>Pertambangan dan Penggalian</b>	<b>Industri Pengolahan</b>
(1)	(2)	(3)	(4)	(5)
Januari/January	114.887.391.426	14.653.377.097	10.364.330.372	519.731.293.324
Februari/February	120.849.121.474	14.967.928.461	10.346.452.663	529.153.758.710
Maret/March	124.344.535.201	15.425.542.825	9.093.379.430	534.150.609.459
April/April	125.868.873.558	15.367.034.681	8.994.292.329	534.451.373.068
Mei/May	132.433.365.998	16.038.216.603	8.889.905.576	546.664.799.509
Juni/June	134.487.596.006	16.285.055.027	8.960.270.922	549.758.897.345
Juli/July	138.458.381.561	16.523.746.979	8.862.680.954	556.221.179.446
Agustus/August	142.899.501.522	16.049.669.481	8.984.933.547	556.070.887.586
September/September	145.488.444.632	15.574.639.719	8.016.804.454	553.116.621.196
Oktober/October	146.109.868.119	15.563.277.689	7.638.662.678	553.971.364.482
November/November	148.723.570.821	15.286.852.170	7.397.557.959	556.611.370.813
Desember/December	158.035.362.404	15.867.085.986	7.162.980.089	578.262.445.084
<b>Kota Cimahi</b>	<b>1.632.586.012.722</b>	<b>187.602.426.718</b>	<b>104.712.250.973</b>	<b>6.568.164.600.022</b>

Lanjutan Tabel/*Continued Table 9.3*

Bulan <i>Month</i>	Listrik, gas dan air	Konstruksi	Perdagangan Besar dan Eceran	Penyediaan akomodasi dan penyediaan makan minum
(1)	(6)	(7)	(8)	(9)
Januari/ <i>January</i>	7.574.390.343	195.461.682.239	1.900.820.220.614	139.130.075.674
Februari/ <i>February</i>	7.486.841.717	226.283.553.227	1.969.248.983.718	145.088.679.947
Maret/ <i>March</i>	7.384.003.995	205.663.220.430	1.999.069.231.809	147.833.025.999
April/ <i>April</i>	7.527.535.053	255.384.072.094	2.012.217.666.636	148.309.660.992
Mei/ <i>May</i>	7.743.290.668	253.829.389.139	2.013.903.892.206	154.895.273.729
Juni/ <i>June</i>	7.596.888.982	232.858.023.608	2.021.451.991.912	154.638.101.782
Juli/ <i>July</i>	9.513.612.242	239.991.925.124	2.037.074.710.544	156.389.553.029
Agustus/ <i>August</i>	9.426.248.102	255.771.908.403	2.044.818.605.379	156.906.492.806
September/ <i>September</i>	9.695.105.481	272.150.744.177	2.024.600.765.300	156.209.134.382
Oktober/ <i>October</i>	9.859.837.023	282.784.089.019	2.029.975.742.014	156.170.151.740
November/ <i>November</i>	10.036.303.144	281.977.337.487	2.028.788.096.206	155.289.900.187
Desember/ <i>December</i>	9.931.259.072	295.314.111.342	2.060.884.147.048	165.035.086.844
<b>Kota Cimahi</b>	<b>103.775.315.822</b>	<b>2.997.470.056.289</b>	<b>24.142.854.053.386</b>	<b>1.835.895.137.111</b>

Lanjutan Tabel/*Continued Table 9.3*

Bulan <i>Month</i>	Transportasi, perdagangan dan komunikasi	Perantara Keuangan	Real Estate, Usaha Persewaan, dan Jasa Perusahaan	Admistrasi Pemerintahan, Pertahanan dan Jaminan Sosial Wajib
(1)	(10)	(11)	(12)	(13)
Januari/ <i>January</i>	19.944.812.357	3.886.600.407	33.906.988.237	-
Februari/ <i>February</i>	21.909.541.393	3.682.294.433	36.145.460.419	-
Maret/ <i>March</i>	22.039.470.710	3.491.350.378	34.075.118.184	-
April/ <i>April</i>	21.957.058.908	3.320.409.516	34.052.553.222	-
Mei/ <i>May</i>	22.362.233.190	3.622.120.208	35.975.230.097	-
Juni/ <i>June</i>	22.169.123.376	3.454.057.298	36.002.689.430	-
Juli/ <i>July</i>	22.938.678.689	3.298.656.686	35.198.261.844	-
Agustus/ <i>August</i>	22.374.267.161	3.151.868.292	32.820.769.295	-
September/ <i>September</i>	23.191.101.372	3.041.218.040	43.940.232.064	-
Oktober/ <i>October</i>	22.821.774.847	2.937.203.796	43.192.770.808	-
November/ <i>November</i>	22.390.233.053	2.842.348.661	43.367.964.527	-
Desember/ <i>December</i>	22.926.588.569	2.676.510.405	42.743.953.415	-
<b>Kota Cimahi</b>	<b>267.024.883.625</b>	<b>39.404.638.120</b>	<b>451.421.991.542</b>	<b>-</b>



Lanjutan Tabel/*Continued Table 9.3*

Bulan <i>Month</i>	Jasa Pendidikan	Jasa Kesehatan dan Kegiatan Sosial	Jasa Kemasyarakatan, Sosial Budaya, Hiburan dan Perorangan lainnya	Jasa Perorangan yang Melayani Rumah Tangga
(1)	(14)	(15)	(16)	(17)
Januari/ <i>January</i>	5.902.814.708	28.007.484.349	256.634.476.748	3.591.407.644
Februari/ <i>February</i>	7.752.588.058	31.764.784.790	274.552.720.730	3.632.772.183
Maret/ <i>March</i>	7.927.916.829	41.207.768.860	286.545.023.711	3.602.111.342
April/ <i>April</i>	7.497.997.385	40.493.789.444	289.101.120.043	3.831.069.524
Mei/ <i>May</i>	7.520.286.045	41.505.060.643	294.548.811.190	3.719.971.110
Juni/ <i>June</i>	7.511.931.705	47.091.137.113	294.467.220.771	3.384.485.516
Juli/ <i>July</i>	7.427.683.827	47.039.480.298	296.209.746.236	3.213.285.522
Agustus/ <i>August</i>	7.343.600.915	46.834.934.656	298.011.262.654	3.243.632.099
September/ <i>September</i>	20.297.713.970	50.892.575.375	304.828.126.869	3.234.851.530
Oktober/ <i>October</i>	20.052.788.578	50.076.613.041	308.826.230.307	3.057.840.386
November/ <i>November</i>	20.051.545.931	49.405.674.896	310.235.200.588	2.808.520.154
Desember/ <i>December</i>	20.018.652.527	51.414.391.438	319.033.247.610	2.817.474.950
<b>Kota Cimahi</b>	<b>139.305.520.478</b>	<b>525.733.694.903</b>	<b>3.532.993.187.457</b>	<b>40.137.421.960</b>

Lanjutan Tabel/*Continued Table 9.3*

<b>Bulan Month</b>	<b>Badan Internasional dan Badan Ekstra Internasional Lainnya</b>	<b>Kegiatan yang belum jelas batasannya</b>	<b>Rumah Tinggal</b>	<b>Flat Apartemen</b>
(1)	(18)	(19)	(20)	(21)
Januari/ <i>January</i>	-	-	2.462.388.393.539	8.945.654.039
Februari/ <i>February</i>	-	-	2.661.961.961.810	9.994.971.932
Maret/ <i>March</i>	-	-	2.703.241.250.153	9.780.914.380
April/ <i>April</i>	-	-	2.725.016.938.740	11.302.882.423
Mei/ <i>May</i>	-	-	2.760.669.778.313	12.410.297.348
Juni/ <i>June</i>	-	-	2.803.455.611.362	12.334.451.371
Juli/ <i>July</i>	-	-	2.844.773.208.034	12.251.190.520
Agustus/ <i>August</i>	-	-	2.873.300.636.271	12.571.651.169
September/ <i>September</i>	-	-	2.900.497.484.138	12.692.631.905
Oktober/ <i>October</i>	-	-	2.934.063.201.757	13.388.597.550
November/ <i>November</i>	-	-	2.971.255.747.721	13.896.485.376
Desember/ <i>December</i>	-	-	2.992.051.266.485	14.781.923.215
<b>Kota Cimahi</b>	-	-	<b>33.632.675.478.323</b>	<b>144.351.651.228</b>

Lanjutan Tabel/Continued Table 9.3

<b>Bulan Month</b>	<b>Ruko dan Rukan</b>	<b>Kendaraan Bermotor</b>	<b>Rumah Tangga dan Keperluan Lainnya</b>	<b>Bukan Lapangan Usaha Lainnya</b>
(1)	(22)	(23)	(24)	(25)
Januari/January	6.625.322.071	6.028.850.609	1.639.556.864.690	189.773.059.608
Februari/February	6.594.280.292	6.068.099.859	1.713.901.544.849	186.745.899.485
Maret/March	6.407.265.428	5.739.749.219	1.716.412.603.445	184.935.576.989
April/April	6.170.592.601	5.633.986.537	1.714.597.923.644	184.242.771.918
Mei/May	6.147.802.503	5.310.608.741	1.725.429.430.138	185.225.718.174
Juni/June	6.129.118.342	5.128.370.295	1.722.361.386.229	183.764.882.978
Juli/July	6.104.113.009	4.689.494.638	1.735.398.466.410	179.364.387.495
Agustus/August	6.074.386.618	4.422.665.554	1.753.537.197.988	174.702.231.843
September/September	6.051.683.306	4.167.569.487	1.777.484.055.485	171.100.029.435
Oktober/October	6.031.102.884	3.976.878.501	1.797.111.824.924	167.742.461.975
November/November	6.009.951.830	3.696.810.093	1.806.907.846.840	164.901.406.677
Desember/December	5.790.123.553	3.501.736.259	1.830.712.583.814	163.109.935.453
<b>Kota Cimahi</b>	<b>74.135.742.437</b>	<b>58.364.819.792</b>	<b>20.933.411.728.456</b>	<b>2.135.608.362.030</b>

Catatan/Note: ...

Sumber/Source: Otoritas Jasa Keuangan/ Financial Services Authority

**Tabel**  
**Table** 9.4**Jumlah Pinjaman Rupiah Bank Umum Berdasarkan  
Penggunaan (KMK/KI/KK) di Kota Cimahi , 2023**  
**Amount of Commercial Bank Loans Based on Usage (KMK /  
KI / KK) in Cimahi Municipality , 2023**

Bulan Month	Jumlah Rekening Rupiah/ Total Rupiah Account			Jumlah Bulan Laporan Rupiah/ Number of Reporting Month Rupiah		
	KMK	KI	KK	KMK	KI	KK
(1)	(2)	(3)	(4)	(5)	(6)	(7)
Januari/ January	73.299	12.989	38.686	2.479.178.774.166	775.318.571.373	4.313.318.144.556
Februari/ February	73.633	14.005	39.928	2.550.331.976.364	852.533.505.559	4.585.266.758.227
Maret/March	73.273	14.458	40.028	2.553.588.359.989	888.263.949.173	4.626.517.359.614
April/April	73.069	14.810	39.954	2.605.899.117.895	902.475.388.558	4.646.965.095.863
Mei/May	73.419	15.320	40.063	2.607.673.693.059	935.978.152.852	4.695.193.635.217
Juni/June	71.597	15.519	40.188	2.574.744.894.050	965.372.576.743	4.733.173.820.577
Juli/July	70.737	16.033	40.371	2.590.265.661.820	988.095.921.161	4.782.580.860.106
Agustus/ August	69.802	16.547	40.526	2.593.454.488.513	1.011.254.093.385	4.824.608.769.443
September/ September	68.453	16.935	40.764	2.591.192.676.851	1.043.085.401.710	4.871.993.453.756
Oktober/ October	66.867	17.389	41.063	2.587.599.673.752	1.065.438.540.775	4.922.314.067.591
November/ November	65.106	17.901	41.344	2.561.733.143.807	1.093.479.332.790	4.966.668.248.537
Desember/ December	63.310	18.838	41.643	2.594.888.510.417	1.157.234.786.366	5.009.947.568.779
<b>Kota Cimahi</b>	<b>842.565</b>	<b>190.744</b>	<b>484.558</b>	<b>30.890.550.970.683</b>	<b>11.678.530.220.445</b>	<b>56.978.547.782.266</b>

Catatan/Note: ...

Sumber/Source: Otoritas Jasa Keuangan/ Financial Services Authority

**Tabel**  
**Table** 9.5

**Jumlah Pinjaman Rupiah Bank Umum Berdasarkan Skala  
Bisnis (UMKN/Non UMUM) Di Kota Cimahi , 2023**  
**Commercial Bank Loan Amount Based on Business Scale  
(UMKN / Non-GENERAL) In Cimahi Municipality , 2023**

Bulan Month	Jumlah Rekening Rupiah/ Total Rupiah Account		Jumlah Bulan Laporan Rupiah/ Number of Reporting Month Rupiah	
	UMKM	NON UMKM	UMKM	NON UMKM
(1)	(2)	(3)	(4)	(5)
Januari/January	86.063	38.911	3.131.431.782.640	4.436.383.707.455
Februari/February	87.180	40.386	3.269.752.129.288	4.718.380.110.862
Maret/March	87.202	40.557	3.290.408.316.498	4.777.961.352.278
April/April	87.302	40.531	3.356.350.830.181	4.798.988.772.135
Mei/May	88.164	40.638	3.396.504.009.993	4.842.341.471.135
Juni/June	86.548	40.756	3.389.951.547.682	4.883.339.743.688
Juli/July	86.187	40.954	3.430.214.961.843	4.930.727.481.244
Agustus/August	85.701	41.174	3.451.470.261.615	4.977.847.089.726
September/September	84.739	41.413	3.466.929.769.500	5.039.341.762.817
Oktober/October	83.610	41.709	3.470.887.377.450	5.104.464.904.668
November/November	82.384	41.967	3.469.147.764.419	5.152.732.960.715
Desember/December	81.544	42.247	3.566.653.350.083	5.195.417.515.479
<b>Kota Cimahi</b>	<b>1.026.624</b>	<b>491.243</b>	<b>40.689.702.101.192</b>	<b>58.857.926.872.202</b>

Catatan/Note: ...

Sumber/Source: Otoritas Jasa Keuangan/ Financial Services Authority

**Tabel**  
**Table** 9.6**Posisi Pinjaman Rupiah Bank Umum pada UMKM Menurut Lapangan Usaha di Kota Cimahi, 2023**  
**Position of Commercial Bank Rupiah Loans to MSMEs by Business Field In Cimahi Municipality, 2023**

<b>Bulan</b> <b>Month</b>	<b>Pertanian, perburuan dan Kehutanan (Rp)</b>	<b>Perikanan (Rp)</b>	<b>Pertambangan dan Penggalian (Rp)</b>	<b>Industri Pengolahan (Rp)</b>
(1)	(2)	(3)	(4)	(5)
Januari/ <i>January</i>	114.887.391.426	14.653.377.097	10.364.330.372	519.731.293.324
Februari/ <i>February</i>	120.849.121.474	14.967.928.461	10.346.452.663	529.153.758.710
Maret/ <i>March</i>	124.344.535.201	15.425.542.825	9.093.379.430	534.150.609.459
April/ <i>April</i>	125.868.873.558	15.367.034.681	8.994.292.329	534.451.373.068
Mei/ <i>May</i>	132.433.365.998	16.038.216.603	8.889.905.576	546.664.799.509
Juni/ <i>June</i>	134.487.596.006	16.285.055.027	8.960.270.922	549.758.897.345
Juli/ <i>July</i>	138.458.381.561	16.523.746.979	8.862.680.954	556.221.179.446
Agustus/ <i>August</i>	142.899.501.522	16.049.669.481	8.984.933.547	556.070.887.586
September/ <i>September</i>	145.488.444.632	15.574.639.719	8.016.804.454	553.116.621.196
Oktober/ <i>October</i>	146.109.868.119	15.563.277.689	7.638.662.678	553.971.364.482
November/ <i>November</i>	148.723.570.821	15.286.852.170	7.397.557.959	556.611.370.813
Desember/ <i>December</i>	158.035.362.404	15.867.085.986	7.162.980.089	578.262.445.084
<b>Kota Cimahi</b>	<b>1.632.586.012.722</b>	<b>187.602.426.718</b>	<b>104.712.250.973</b>	<b>6.568.164.600.022</b>

Lanjutan Tabel/Continued Table 9.6

Bulan Month	Listrik, gas dan air (Rp)	Konstruksi (Rp)	Perdagangan Besar dan Eceran (Rp)	Penyediaan akomodasi dan penyediaan makan minum (Rp)
(1)	(6)	(7)	(8)	(9)
Januari/January	7.574.390.343	97.147.822.632	1.894.694.632.578	139.130.075.674
Februari/February	7.486.841.717	130.109.044.711	1.961.258.595.949	145.088.679.947
Maret/March	7.384.003.995	107.676.923.002	1.989.829.856.536	147.833.025.999
April/April	7.527.535.053	158.572.055.123	2.003.025.954.972	148.309.660.992
Mei/May	7.743.290.668	154.873.760.992	2.011.742.109.348	154.895.273.729
Juni/June	7.596.888.982	130.891.938.866	2.019.337.844.946	154.638.101.782
Juli/July	9.513.612.242	139.486.615.741	2.035.008.438.894	156.389.553.029
Agustus/August	9.426.248.102	149.508.955.696	2.042.805.867.454	156.906.492.806
September/September	9.695.105.481	158.302.423.460	2.022.655.972.122	156.209.134.382
Oktober/October	9.859.837.023	161.946.823.544	2.024.028.895.994	156.170.151.740
November/November	10.036.303.144	158.808.170.387	2.020.346.509.009	155.289.900.187
Desember/December	9.931.259.072	173.393.249.791	2.052.504.808.414	165.035.086.844
<b>Kota Cimahi</b>	<b>103.775.315.822</b>	<b>1.720.717.783.945</b>	<b>24.077.239.486.216</b>	<b>1.835.895.137.111</b>

Lanjutan Tabel/Continued Table 9.6

Bulan Month	Transportasi, perdagangan dan komunikasi (Rp)	Perantara Keuangan (Rp)	Real Estate, Usaha Persewaan, dan Jasa Perusahaan (Rp)	Admistrasi Pemerintahan, Pertahanan dan Jaminan Sosial Wajib (Rp)
(1)	(10)	(11)	(12)	(13)
Januari/January	19.944.812.357	731.375.154	33.906.988.237	-
Februari/February	21.426.182.669	649.735.175	36.145.460.419	-
Maret/March	21.562.022.934	579.181.559	34.075.118.184	-
April/April	21.485.605.362	527.171.525	34.052.553.222	-
Mei/May	21.896.889.185	945.700.026	34.965.299.348	-
Juni/June	21.709.856.824	886.586.485	34.992.759.379	-
Juli/July	22.485.606.575	833.722.318	34.188.332.523	-
Agustus/August	21.927.463.873	781.269.160	31.810.840.713	-
September/September	22.750.642.021	761.021.966	42.930.304.204	-
Oktober/October	22.387.724.727	742.503.059	42.182.843.704	-
November/November	21.962.672.400	727.448.581	42.358.038.162	-
Desember/December	22.505.584.463	656.190.437	41.734.027.824	-
<b>Kota Cimahi</b>	<b>262.045.063.390</b>	<b>8.821.905.445</b>	<b>443.342.565.919</b>	<b>-</b>



Lanjutan Tabel/*Continued Table* 9.6

<b>Bulan Month</b>	<b>Jasa Pendidikan (Rp)</b>	<b>Jasa Kesehatan dan Kegiatan Sosial (Rp)</b>	<b>Jasa Kemasyarakatan, Sosial Budaya, Hiburan dan Perorangan lainnya (Rp)</b>	<b>Jasa Perorangan yang Melayani Rumah Tangga (Rp)</b>
(1)	(14)	(15)	(16)	(17)
Januari/ <i>January</i>	5.902.814.708	24.226.539.719	244.944.531.375	3.591.407.644
Februari/ <i>February</i>	7.752.588.058	28.034.104.800	252.850.862.352	3.632.772.183
Maret/ <i>March</i>	7.927.916.829	31.527.725.127	255.396.364.076	3.602.111.342
April/ <i>April</i>	7.497.997.385	30.877.324.597	255.962.328.790	3.831.069.524
Mei/ <i>May</i>	7.520.286.045	31.952.877.218	262.222.264.638	3.719.971.110
Juni/ <i>June</i>	7.511.931.705	36.879.338.790	262.629.995.107	3.384.485.516
Juli/ <i>July</i>	7.427.683.827	36.894.046.894	264.708.075.338	3.213.285.522
Agustus/ <i>August</i>	7.343.600.915	36.756.416.869	266.954.481.792	3.243.632.099
September/ <i>September</i>	20.297.713.970	40.881.527.699	267.014.562.664	3.234.851.530
Oktober/ <i>October</i>	20.052.788.578	40.133.548.525	267.041.247.202	3.057.840.386
November/ <i>November</i>	20.051.545.931	39.531.171.661	269.208.133.040	2.808.520.154
Desember/ <i>December</i>	20.018.652.527	41.901.972.055	276.827.170.143	2.817.474.950
<b>Kota Cimahi</b>	<b>139.305.520.478</b>	<b>419.596.593.954</b>	<b>3.145.760.016.517</b>	<b>40.137.421.960</b>

Lanjutan Tabel/*Continued Table 9.6*

<b>Bulan Month</b>	<b>Badan Internasional dan Badan Ekstra Internasional Lainnya (Rp)</b>	<b>Kegiatan yang belum jelas batasannya (Rp)</b>	<b>Rumah Tangga - Untuk Pemilikan Rumah Tinggal (Rp)</b>	<b>Rumah Tangga - Untuk Pemilikan Flat atau Apartemen (Rp)</b>
(1)	(18)	(19)	(20)	(21)
Januari/ <i>January</i>	-	-	-	-
Februari/ <i>February</i>	-	-	-	-
Maret/ <i>March</i>	-	-	-	-
April/ <i>April</i>	-	-	-	-
Mei/ <i>May</i>	-	-	-	-
Juni/ <i>June</i>	-	-	-	-
Juli/ <i>July</i>	-	-	-	-
Agustus/ <i>August</i>	-	-	-	-
September/ <i>September</i>	-	-	-	-
Oktober/ <i>October</i>	-	-	-	-
November/ <i>November</i>	-	-	-	-
Desember/ <i>December</i>	-	-	-	-
<b>Kota Cimahi</b>	-	-	-	-

Lanjutan Tabel/*Continued Table* 9.6

Bulan <i>Month</i>	Rumah Tangga - Untuk Pemilikan Ruko atau Rukan ( Rp)	Rumah Tangga - Untuk Pemilikan Kendaraan Bermotor (Rp)	Rumah Tangga - Untuk Pemilikan Peralatan Rumah Tangga Lainnya (Rp)	Bukan Lapangan Usaha Lainnya ( Rp)
(1)	(22)	(23)	(24)	(25)
Januari/ <i>January</i>	-	-	-	-
Februari/ <i>February</i>	-	-	-	-
Maret/ <i>March</i>	-	-	-	-
April/ <i>April</i>	-	-	-	-
Mei/ <i>May</i>	-	-	-	-
Juni/ <i>June</i>	-	-	-	-
Juli/ <i>July</i>	-	-	-	-
Agustus/ <i>August</i>	-	-	-	-
September/ <i>September</i>	-	-	-	-
Oktober/ <i>October</i>	-	-	-	-
November/ <i>November</i>	-	-	-	-
Desember/ <i>December</i>	-	-	-	-
<b>Kota Cimahi</b>	-	-	-	-

Catatan/*Note*: ...Sumber/*Source*: Otoritas Jasa Keuangan/ *Financial Services Authority*

**Tabel**  
**Table** 9.7**Jumlah Koperasi Menurut Jenis Koperasi di Kota Cimahi, 2023**  
**Number of Cooperative by Type of Cooperative in Cimahi Municipality, 2023**

Jenis Koperasi Type of Cooperative	Jumlah Total
(1)	(2)
KUD	3
KSP	16
KOPJAS	-
KOPROD	-
KOPSUM	-
KSU	79
KOPTAN	4
KPN	23
KOPONTREN	8
KJKS	5
KOPWAN	17
LAINNYA	258
<b>Kota Cimahi</b>	<b>413</b>

Catatan/Note:

Sumber/Source: Dinas Perdagangan, Koperasi, Usaha Kecil Dan Menengah, Dan Perindustrian Kota Cimahi/ Department of Trade, Cooperatives, Small and Medium Enterprises, and Industry of Cimahi Municipality

# BAB 10

## PENGELUARAN PENDUDUK POPULATION EXPENDITURE

### Pengeluaran Makanan dan Bukan Makanan di Kota Cimahi, 2023

*Food and Non-food Expenditure in Cimahi Municipality, 2023*



Pengeluaran Makanan di Kota  
Cimahi tahun 2023  
*Food Expenditure in Cimahi  
Municipality in 2023*

**Rp. 926.511,-**

Pengeluaran Bukan Makanan di  
Kota Cimahi tahun 2023  
*Non-Food Expenditure in Cimahi  
Municipality in 2023*

**Rp. 1.256.491,-**





**PENJELASAN TEKNIS**

1. Kegiatan pengumpulan data sosial dan ekonomi dilaksanakan secara rutin oleh BPS melalui Survei Sosial Ekonomi Nasional (Susenas).
2. Sejak 2011 sampai dengan 2014, pengumpulan data Susenas konsumsi pengeluaran rumah tangga dilaksanakan secara triwulanan. Mulai 2015 sampai 2023, pengumpulan data Susenas dilaksanakan dua kali dalam setahun, yaitu pada Maret dan September. Pada 2020 Susenas September tidak melakukan pencacatan konsumsi karena pandemi Covid-19 dan di 2023 tidak dilaksanakan Susenas September.
3. Target sampel Susenas Maret adalah 345.000 rumah tangga yang tersebar di seluruh kabupaten/kota di Indonesia. Target sampel Susenas pada bulan September adalah sebanyak 75.000 rumah tangga.
4. Data hasil pencacahan Susenas Maret dapat disajikan untuk tingkat nasional, provinsi, dan kabupaten/kota, sedangkan untuk data hasil Susenas September hanya dapat disajikan untuk tingkat nasional dan provinsi.
5. Data konsumsi/pengeluaran yang

**TECHNICAL NOTES**

1. *Socioeconomic data collection activities are carried out regularly by the BPS-Statistics Indonesia through the National Socioeconomic Survey (Susenas).*
2. *From 2011 to 2014, Susenas data collection on household consumption expenditure was conducted quarterly. Starting from 2015 until 2023, Susenas data collection is carried out twice a year, namely in March and September. In 2020, the September Susenas did not record consumption due to the Covid-19 pandemic and in 2023, the September Susenas was not conducted.*
3. *The March Susenas target sample covers 345,000 households spread out at all regencies/municipalities in Indonesia. The September Susenas target sample covers 75,000 households.*
4. *The result from Susenas data collection in March can be presented on national, provincial, and regency/municipal level estimates, while data collection in September can be disseminated only for the national and provincial levels.*
5. *The consumption/expenditure data collected in March Susenas are divided into two groups, namely*

dikumpulkan pada Susenas Maret dibagi menjadi dua kelompok, yaitu makanan dan bukan makanan. Jumlah komoditas makanan adalah sebanyak 197 komoditas. Pengumpulan data kelompok makanan meliputi banyaknya komoditas yang dikonsumsi beserta nilai pengeluarannya.

*food and non-food. The number of food commodities is 197 commodities. The food group data collection includes the quantity and value of commodities consumed.*

6. Pengumpulan data pada sebagian besar kelompok bukan makanan hanya mencakup nilai pengeluaran barang yang dikonsumsi, kecuali beberapa jenis barang tertentu juga dikumpulkan kuantitasnya, seperti listrik, air, gas, dan bahan bakar minyak (BBM).
7. Referensi waktu survei yang digunakan adalah selama seminggu terakhir untuk konsumsi makanan dan sebulan atau setahun terakhir untuk konsumsi bukan makanan.
8. Klasifikasi desa dibedakan menjadi dua, yaitu desa perkotaan dan desa perdesaan. Klasifikasi desa yang digunakan pada Susenas menggunakan klasifikasi desa perkotaan/perdesaan tahun 2020 yang diatur dalam Peraturan Kepala BPS Nomor 120 Tahun 2020.
9. **Rata-rata pengeluaran per kapita** adalah pengeluaran untuk konsumsi makanan
6. *Data collection on most non-food groups covers only the value of expenditures consumed except for certain commodities which are also collected for their quantity, such as the use of electricity, water, gas, and fuel oil (BBM).*
7. *The survey time reference period is the previous week before the enumeration date for food consumption and the last month or last year for non-food consumption.*
8. *Urban rural classification is divided into two, namely urban and rural. The urban rural classification used in Susenas uses the 2020 urban/rural classification which is regulated in BPS-Statistics Indonesia Head Regulation Number 120 of 2020.*
9. **Monthly Average Expenditure per Capita** is expenditures for food consumption are calculated



dihitung selama seminggu terakhir, sedangkan konsumsi bukan makanan dihitung selama sebulan dan setahun terakhir. Baik konsumsi makanan maupun bukan makanan selanjutnya dikonversikan kedalam pengeluaran rata-rata sebulan. Angka konsumsi/pengeluaran rata-rata per kapita yang disajikan dalam publikasi ini diperoleh dari hasil bagi jumlah konsumsi seluruh rumah tangga terhadap jumlah penduduk (baik mengonsumsi maupun tidak).

*for the past week, while non-food consumption is calculated for the period April to September. Both food and non-food consumption are converted on an average monthly expenditure. An average per capita consumption / expenditure figures presented in this publication are derived from the results of the total consumption of all households to the population (whether or not consuming).*

<https://cimahikota.bps.go.id>

**ULASAN**

Salah satu indikator yang dapat digunakan untuk mengukur perkembangan kesejahteraan penduduk adalah tingkat pendapatan. Besarnya pendapatan dapat dilihat melalui pendekatan pengeluaran.

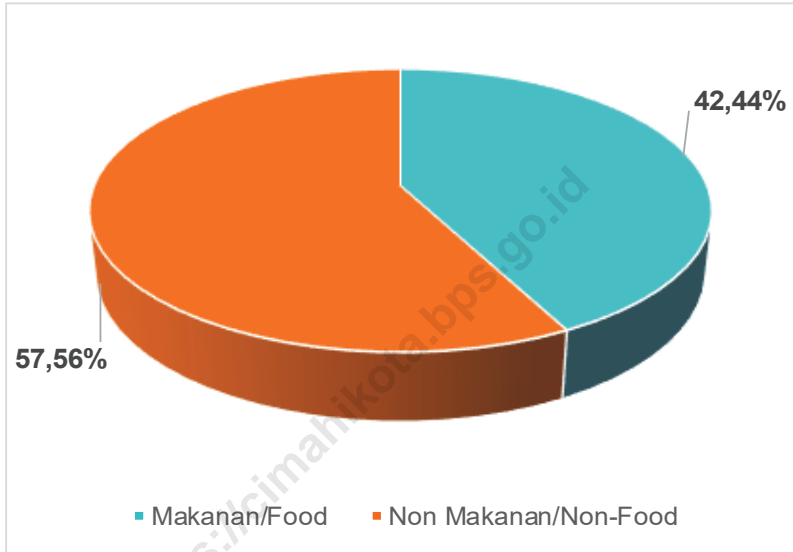
Tahun 2023, pengeluaran per kapita untuk makanan penduduk Kota Cimahi sebesar Rp. 926.511,- atau sekitar 42,44 persen. Sedangkan pengeluaran per kapita non makanan penduduk Kota Cimahi sebesar Rp. 1.256.491,- atau sekitar 57,56 persen. Perkembangan tingkat kesejahteraan juga dapat dilihat dari besarnya pengeluaran non makanan. Semakin tinggi pengeluaran non makanan dapat menjadi indikasi adanya perbaikan tingkat kesejahteraan. Hal ini menggambarkan bahwa secara umum penduduk Kota Cimahi sejahtera.

**DESCRIPTION**

*One indicator that can be used to measure the development of population welfare is the level of income. The amount of income can be seen through the expenditure approach.*

*In 2023, the per capita expenditure for food in Cimahi Municipality was Rp. 926,511, or about 42.44 percent. Meanwhile, non-food per capita expenditure of Cimahi Municipality residents was Rp. 1,256,491, or about 57.56 per cent. The development of welfare levels can also be seen from the amount of non-food expenditure. The higher non-food expenditure can be an indication of an improvement in welfare levels. This illustrates that in general the population of Cimahi Municipality is prosperous.*

**Gambar 10.1** **Persentase Konsumsi Makanan dan Non Makanan Penduduk Kota Cimahi, 2023**  
**Percentage of Food and Non Food Consumption in Cimahi Municipality, 2023**



Sumber/Source : Badan Pusat Statistik, Survei Sosial Ekonomi Nasional (Susenas) Maret/BPS-Statistics Indonesia, National Socioeconomic Survey March

**Tabel**  
**Table** 10.1**Rata-rata Pengeluaran per Kapita Sebulan Menurut Kelompok Komoditas di Kota Cimahi (rupiah), 2022 dan 2023**  
**Monthly Average Expenditure per Capita by Commodity Group in Cimahi Municipality (rupiahs), 2022 and 2023**

<b>Kelompok Komoditas/Commodity Group</b>	<b>2022</b>	<b>2023</b>
(1)	(2)	(3)
<b>Makanan/Food</b>		
Padi-padian/ <i>Cereals</i>	67.880	70.473
Umbi-umbian/ <i>Tubers</i>	7.780	9.126
Ikan/udang/cumi/kerang/ <i>Fish/shrimp/common squid/shells</i>	47.184	48.483
Daging/ <i>Meat</i>	56.865	60.074
Telur dan susu/ <i>Eggs and milk</i>	53.231	59.647
Sayur-sayuran/ <i>Vegetables</i>	55.300	57.060
Kacang-kacangan/ <i>Legumes</i>	18.656	21.794
Buah-buahan/ <i>Fruits</i>	45.260	42.652
Minyak dan kelapa/ <i>Oil and coconut</i>	20.766	20.143
Bahan minuman/ <i>Beverage stuffs</i>	25.465	26.565
Bumbu-bumbuan/ <i>Spices</i>	19.613	18.773
Konsumsi lainnya/ <i>Miscellaneous food items</i>	17.921	21.257
Makanan dan minuman jadi/ <i>Prepared food and beverages</i>	309.161	352.284
Rokok/ <i>Cigarettes</i>	78.719	118.182
<b>Jumlah makanan/Total food</b>	<b>823.802</b>	<b>926.511</b>
<b>Bukan makanan/Non-food</b>		
Perumahan dan fasilitas rumah tangga/ <i>Housing and household facilities</i>	584.641	644.434
Aneka barang dan jasa/ <i>Goods and services</i>	274.142	321.109
Pakaian, alas kaki, dan tutup kepala/ <i>Clothing, footwear, and headgear</i>	42.761	60.962
Barang tahan lama/ <i>Durable goods</i>	72.621	102.855*
Pajak, pungutan, dan asuransi/ <i>Taxes and insurance</i>	89.979	93.386
Keperluan pesta dan upacara/kenduri/ <i>Parties and ceremonies</i>	21.788	33.744
<b>Jumlah bukan makanan/Total non-food</b>	<b>1.085.931</b>	<b>1.256.491</b>
<b>Jumlah/Total</b>	<b>1.909.733</b>	<b>2.183.003</b>

Catatan/Note: ...

Sumber/Source: Badan Pusat Statistik, Survei Sosial Ekonomi Nasional (Susenas) Maret 2022 dan Maret 2023/BPS-Statistics Indonesia, National Socioeconomic Survey

**Tabel**  
**Table** 10.2

**Persentase Pengeluaran per Kapita Sebulan Menurut  
Kelompok Komoditas di Kota Cimahi, 2022 dan 2023**  
*Percentage of Monthly Expenditure per Capita by  
Commodity Group in Cimahi Municipality, 2022 and  
2023*

<b>Kelompok Komoditas/Commodity Group</b>	<b>2022</b>	<b>2023</b>
(1)	(2)	(3)
<b>Makanan/Food</b>		
Padi-padian/ <i>Cereals</i>	3,55	3,23
Umbi-umbian/ <i>Tubers</i>	0,41	0,42
Ilkan/udang/cumi/kerang/ <i>Fish/shrimp/common squid/shells</i>	2,47	2,22
Daging/ <i>Meat</i>	2,98	2,75
Telur dan susu/ <i>Eggs and milk</i>	2,79	2,73
Sayur-sayuran/ <i>Vegetables</i>	2,90	2,61
Kacang-kacangan/ <i>Legumes</i>	0,98	1,00
Buah-buahan/ <i>Fruits</i>	2,37	1,95
Minyak dan kelapa/ <i>Oil and coconut</i>	1,07	0,92
Bahan minuman/ <i>Beverage stuffs</i>	1,33	1,22
Bumbu-bumbuan/ <i>Spices</i>	1,03	0,86
Konsumsi lainnya/ <i>Miscellaneous food items</i>	0,94	0,97
Makanan dan minuman jadi/ <i>Prepared food and beverages</i>	16,19	16,14
Rokok/ <i>Cigarettes</i>	4,12	5,41
<b>Jumlah makanan/Total food</b>	<b>43,14</b>	<b>42,44</b>
<b>Bukan makanan/Non-food</b>		
Perumahan dan fasilitas rumah tangga/ <i>Housing and household facilities</i>	30,61	29,52
Aneka barang dan jasa/ <i>Goods and services</i>	14,35	14,71
Pakaian, alas kaki, dan tutup kepala/ <i>Clothing, footwear, and headgear</i>	2,24	2,79
Barang tahan lama/ <i>Durable goods</i>	3,80	4,71
Pajak, pungutan, dan asuransi/ <i>Taxes and insurance</i>	4,71	4,28
Keperluan pesta dan upacara/kenduri/ <i>Parties and ceremonies</i>	1,14	1,55
<b>Jumlah bukan makanan/Total non-food</b>	<b>56,86</b>	<b>57,56</b>
<b>Jumlah/Total</b>	<b>100,00</b>	<b>100,00</b>

Catatan/Note: ...

Sumber/Source: Badan Pusat Statistik, Survei Sosial Ekonomi Nasional (Susenas) Maret 2022 dan Maret 2023/BPS-Statistics Indonesia, National Socioeconomic Survey

**Tabel**  
**Table** 10.3**Persentase Penduduk Menurut Golongan Pengeluaran Per Kapita Sebulan di Kota Cimahi, 2023**  
**Percentage of Population by Class of Monthly Expenditure per Capita in Cimahi Municipality, 2023**

<b>Golongan Pengeluaran Per Kapita Sebulan (rupiah)</b> <i>Class of Monthly Expenditure per Capita (rupiahs)</i>	<b>Persentase Penduduk</b> <i>Percentage of Population</i>
(1)	(2)
< 150.000	...
150.000–199.999	...
200.000–299.999	...
300.000–499.999	0,49
500.000–749.999	8,68
750.000–999.999	11,39
1.000.000–1.499.999	27,39
> 1.500.000	52,05
<b>Jumlah/Total</b>	<b>100,00</b>

Catatan/Note: ...

Sumber/Source: Badan Pusat Statistik, Survei Sosial Ekonomi Nasional (Susenas) Maret/BPS-Statistics Indonesia, National Socioeconomic Survey March

# BAB 11

## PERDAGANGAN

### TRADE

Terdapat 7 Pasar yang ada di Kota Cimahi Tahun 2023

There are 7 markets in Cimahi Municipality in 2023



Ada 2.360 Kios Pasar yang ada di Kota Cimahi

There are 2.360 market stalls in Cimahi Municipality





**PENJELASAN TEKNIS**

1. Pedagang Besar adalah pengusaha atau pedagang yang menjual barang dalam jumlah besar untuk setiap jenis barang yang diperdagangkan.
2. Pedagang Kecil/Eceran adalah pelaku usaha distribusi yang kegiatan pokoknya memasarkan barang secara langsung kepada konsumen.
3. Pasar adalah area tempat jual beli barang dengan jumlah penjual lebih dari satu baik yang disebut sebagai pusat perbelanjaan, pasar tradisional, pertokoan, mall, plaza, pusat perdagangan maupun sebutan lainnya.
4. Toko adalah bangunan gedung dengan fungsi usaha yang digunakan untuk menjual barang dan terdiri dari hanya satu penjual.

**TECHNICAL NOTES**

1. *Wholesalers are traders who sell goods in large quantities for each type of goods traded.*
2. *Retail traders are distribution business actors whose main activities market goods directly to consumers.*
3. *Market is an area where the sale and purchase of goods with a number of sellers more than one is well known as shopping centers, traditional markets, shops, malls, plazas, trade centers and other designations.*
4. *Store is a building with a business function that is used to sell goods and consists of only one seller.*

**ULASAN**

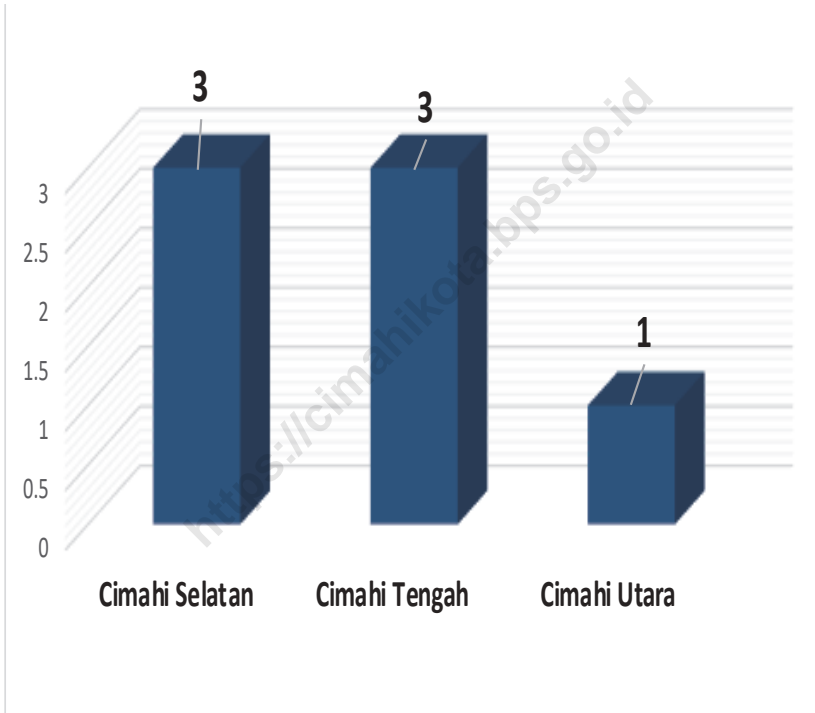
Jumlah pasar di Cimahi pada tahun 2023 sebanyak 7 unit. Bila dilihat berdasarkan kecamatan, terdapat 3 pasar di Kecamatan Cimahi Selatan dengan 187 kios dan 294 pedagang, 3 pasar di Kecamatan Cimahi Tengah dengan 2.085 kios dan 1.700 pedagang, serta 1 pasar di Kecamatan Cimahi Utara dengan 88 kios dan 38 pedagang.

**DESCRIPTION**

*The number of markets in Cimahi in 2023 is 7 units. Based on districts, there are 3 markets in Cimahi Selatan district with 187 stalls and 294 traders, 3 markets in Cimahi Tengah district with 2,085 stalls and 1,700 traders, and 1 market in Cimahi Utara district with 88 stalls and 38 traders.*

<https://cimahikota.bps.go.id>

**Gambar** 11.1 **Jumlah Pasar Menurut Kecamatan di Kota Cimahi, 2023**  
**Figures** 11.1 **Number of Traditional Market by District in Cimahi Municipality, 2023**



Sumber/Source : Dinas Perdagangan, Koperasi, Usaha Kecil dan Menengah, dan Perindustrian Kota Cimahi/Cimahi Municipality Department of Trade, Cooperatives, Small and Medium Enterprises, and Industry

**Tabel**  
**Table** 11.1**Jumlah Sarana Perdagangan Menurut Jenisnya di Kota Cimahi, 2020–2023**  
**Average Expenditure Per Number of Trading Facilities by Type of Facility in Cimahi Municipality, 2020–2023**

<b>Jenis Sarana Perdagangan</b> <b>Type of Trading Facilities</b>	<b>2020</b>	<b>2021</b>	<b>2022</b>	<b>2023</b>
(1)	(2)	(3)	(4)	(5)
Pasar/Market	7	7	7	7
Toko/Store	NA	125	127	127
Kios/Stall	NA	NA	-	-
Warung/ Roadside Stall	NA	NA	-	-
<b>Jumlah/Total</b>	<b>NA</b>	<b>NA</b>	<b>NA</b>	<b>134</b>

Catatan/Note: Sejak tahun 2020, pasar yang ada merupakan pasar di bawah UPT Pasar / From 20, The existing market is a market under the UPT Market

<sup>1)</sup> Tahun 2020-2021 Pasar yang dicatat merupakan Pasar di bawah UPT Pasar dan Pasar Swasta / 2020-2021 The existing market is a market under the UPT Market and Private Market

Sumber/Source: Dinas Perdagangan, Koperasi, Usaha Kecil dan Menengah, dan Perindustrian Kota Cimahi / Cimahi Municipality Department of Trade, Cooperatives, Small and Medium Enterprises, and Industry

**Tabel**  
**Table** 11.2

**Jumlah Pasar, Kios Pasar, lapak dan Pedagang Menurut Kecamatan di Kota Cimahi, 2023**  
**Number of Traditional Market, Market Stalls, Stall, and Traders by District in Cimahi Municipality, 2023**

Kecamatan District	Pasar Market	Kios Stall	Lapak Stall	Pedagang Traders
(1)	(2)	(3)		(4)
Cimahi Selatan	3	187	153	294
Cimahi Tengah	3	2.085	522	1.700
Cimahi Utara	1	88	-	38
<b>Jumlah/Total</b>	<b>7</b>	<b>2.360</b>	<b>675</b>	<b>2.032</b>


Catatan/Note: Tahun 2020 Pasar yang dicatat merupakan Pasar di bawah UPT Pasar dan Pasar Swasta / 2020 The existing market is a market under the UPT Market and Private Market

Sumber/Source: Dinas Perdagangan, Koperasi, Usaha Kecil dan Menengah, dan Perindustrian Kota Cimahi / Cimahi Municipality Department of Trade, Cooperatives, Small and Medium Enterprises, and Industry



# BAB 12

## SISTEM NERACA REGIONAL SYSTEM OF REGIONAL ACCOUNTS

A photograph of an industrial facility, likely a steel mill or refinery, at dusk. The scene is dominated by large, cylindrical storage tanks and complex metal structures with scaffolding. The sky is a deep blue, and the facility's lights are glowing, creating a contrast with the twilight. In the background, a body of water and distant hills are visible. A diagonal yellow stripe runs across the top of the image, separating the title area from the photograph. A watermark 'cimahikota.bps.go.id' is visible diagonally across the middle of the image. A vertical watermark 'www.canva.com' is on the right edge.

**Sektor Industri Pengolahan menjadi  
kontributor terbesar bagi Struktur PDRB  
Kota Cimahi sebesar 45,74%**

*The manufacturing industry sector is the largest contributor to  
the PDRB structure of Cimahi Municipality at 45.74%*

Sumber/Source: Badan Pusat Statistik, berbagai sensus, survei dan sumber lain/BPS-Statistics Indonesia, various census, survey, and other sources





**PENJELASAN TEKNIS****TECHNICAL NOTES**

1. Penghitungan statistik neraca nasional mengikuti buku petunjuk yang diterbitkan oleh Perserikatan Bangsa Bangsa (PBB) dikenal sebagai Sistem Neraca Nasional (SNN). SNN adalah rekomendasi internasional tentang bagaimana menyusun ukuran aktivitas ekonomi yang sesuai dengan standar neraca baku yang didasarkan pada prinsip-prinsip ekonomi. Rekomendasi yang dimaksud dinyatakan dalam sekumpulan konsep, definisi, klasifikasi, dan aturan neraca yang disepakati secara internasional dalam mengukur indikator tertentu seperti Produk Domestik Bruto (PDB). Salah satu bentuk adaptasi pencatatan statistik nasional adalah melakukan perubahan tahun dasar PDB Indonesia dari tahun 2000 ke 2010. Perubahan tahun dasar PDB dilakukan seiring dengan mengadopsi rekomendasi PBB yang tertuang dalam Sistem Neraca Nasional 2008 (SNN 2008).
  2. Produk Domestik Bruto pada tingkat nasional serta Produk Domestik Regional Bruto (PDRB) pada tingkat regional (provinsi/kabupaten/kota) menggambarkan kemampuan suatu wilayah untuk menciptakan nilai tambah pada suatu waktu tertentu. Untuk menyusun PDB
1. *The method used to estimate national accounts statistics is based on the standard guidelines formed by United Nation known as System of National Accounts (SNA). SNA is the internationally agreed standard set of recommendations on how to compile measures of economic activity in accordance with strict accounting conventions based on economic principles. The recommendations are expressed in term of a set of concepts, definitions, classifications, and accounting rules that comprise the internationally agreed standard for measuring indicators such as Gross Domestic Product (GDP). One of the improvement in the national statistical system is to rebase GDP form base year 2000 to 2010 in order to capture current economic condition. It is in line with the United Nations (UN) recommendation on 2008 SNA.*
  2. *The basic measure of the value added arising from economic activity is known as Gross Domestic Product at the national level and Gross Regional Domestic Product (GRDP) at the regional level (provinces/regencies/municipalities). To compile these statistics, two approaches have been used, i.e. "production approach"*

maupun PDRB digunakan dua pendekatan, yaitu lapangan usaha dan pengeluaran. Keduanya menyajikan komposisi data nilai tambah dirinci menurut sumber kegiatan ekonomi (lapangan usaha) dan menurut komponen penggunaannya. PDB maupun PDRB dari sisi lapangan usaha merupakan penjumlahan seluruh komponen nilai tambah bruto yang mampu diciptakan oleh sektor-sektor ekonomi atas berbagai aktivitas produksinya. Sedangkan dari sisi pengeluaran menjelaskan tentang penggunaan dari nilai tambah tersebut.

3. PDRB menurut lapangan usaha mengalami perubahan klasifikasi dari 9 lapangan usaha menjadi 17 lapangan usaha. PDRB menurut lapangan usaha dirinci menurut total nilai tambah dari seluruh aktivitas ekonomi yang mencakup lapangan usaha Pertanian, Kehutanan dan Perikanan; Pertambangan dan Penggalian; Industri Pengolahan; Pengadaan Listrik dan Gas; Pengadaan Air, Pengelolaan Sampah, Limbah, dan Daur Ulang; Konstruksi; Perdagangan Besar dan Eceran, Reparasi Mobil dan Sepeda Motor; Transportasi dan Pergudangan; Penyediaan Akomodasi dan Makan Minum; Informasi dan Komunikasi; Jasa Keuangan dan Asuransi; Real Estat; Jasa Perusahaan; Administrasi

*and "expenditure approach". The first approach is to measure value added produced by various kinds of economic activities, while the second approach is to measure final uses of the country's output. In other words, GDP/GRDP is the sum of total value added produced by all economic industries (activities) and the way of using it.*

3. *GRDP by industry classification changes from 9 industries to 17 industries. GRDP by industry is classified by types of economic activities such as Agriculture, Forestry and Fishing; Mining and Quarrying; Manufacturing; Electricity and Gas; Water supply Sewerage, Waste Management and Remediation Activities; Construction; Wholesale and Retail Trade; Repair of Motor Vehicles and Motorcycles; Transportation and Storage; Accommodation and Food Service Activities; Information and Communication; Financial and Insurance Activities; Real Estate Activities; Business Activities; Public Administration; Defence and Compulsory Social Security; Education; Human Health and Social Work Activities; and Other*

Pemerintahan, Pertahanan dan Jaminan Sosial Wajib; Jasa Pendidikan; Jasa Kesehatan dan Kegiatan Sosial; dan Jasa lainnya.

4. PDRB menurut pengeluaran mengalami perubahan klasifikasi dimana pengeluaran konsumsi Lembaga Nonprofit yang Melayani Rumah Tangga (LNPR) yang sebelumnya termasuk bagian dari pengeluaran konsumsi rumah tangga menjadi komponen terpisah. Sehingga klasifikasi PDB menurut pengeluaran dirinci menjadi tujuh komponen yaitu komponen pengeluaran konsumsi rumah tangga, pengeluaran konsumsi LNPR, pengeluaran konsumsi pemerintah, pembentukan modal tetap bruto, perubahan inventori, ekspor barang dan jasa, dan impor barang dan jasa.

5. **Pengeluaran konsumsi rumah tangga** mencakup berbagai pengeluaran konsumsi akhir rumah tangga atas barang dan jasa untuk memenuhi kebutuhan individu ataupun kelompok secara langsung. Pengeluaran rumah tangga di sini mencakup makanan dan minuman selain restoran; pakaian, alas kaki, dan jasa perawatannya; perumahan dan perlengkapan rumah tangga; kesehatan dan pendidikan; transportasi dan komunikasi; restoran dan hotel serta lainnya.

*Services Activities.*

4. *GRDP by expenditure classification changes where consumption expenditure Non-Profit Institutions Serving Households (NPISHs) previously included as part of household consumption expenditure is taken out into separate component. So, GDP by type of expenditure is classified into household final consumption expenditure, NPISHs final consumption expenditure, government final consumption expenditure, gross fixed capital formation, changes in inventories, exports of goods and services, and imports of goods and services.*

5. **Household final consumption expenditures** consist of expenditures incurred by households, which are used for both individual or collective needs. Household consumptions are classified into food and beverages other than restaurants; clothing, footwear, and related maintenance services; housing and household equipment; health and education; transportation and communication; restaurants and hotels; and others.

6. **Pengeluaran Lembaga Nonprofit yang Melayani Rumah Tangga (LNPRT)** meliputi pengeluaran LNPRT yang beroperasi di Indonesia. LNPRT merupakan lembaga formal maupun informal yang dibentuk oleh perorangan atau kelompok masyarakat dalam rangka menyediakan barang/jasa secara gratis atau dengan harga yang tidak signifikan secara ekonomi kepada anggotanya/rumah tangga/kelompok masyarakat. LNPRT terlibat dalam produksi nonpasar dan tidak dikendalikan oleh pemerintah.
6. ***The expenditure of Non-Profit Institutions Serving Household (NPISHs)** comprises the expenditure incurred by (NPISHs) operating in Indonesia. NPISHs consist of either formal or non-formal established by individuals or communities in order to provide goods/free services but do not sell them at economically significant prices to their members/households/communities. NPISHs produce non-market products and their activities are beyond the government's control.*
7. **Pengeluaran Konsumsi Pemerintah** terdiri dari Pengeluaran Konsumsi Individu dan Pengeluaran Konsumsi Kolektif. Barang dan jasa individu merupakan barang dan jasa privat, di mana ciri-ciri barang privat adalah: a) *Scarcity*, yaitu ada kelangkaan/keterbatasan dalam jumlah; b) *Excludable consumption*, yaitu konsumsi suatu barang dapat dibatasi hanya pada mereka yang memenuhi persyaratan tertentu (biasanya harga); c) *Rivalrous competition*, yaitu konsumsi oleh satu konsumen akan mengurangi atau menghilangkan kesempatan pihak lain untuk melakukan hal serupa. Contoh barang dan jasa yang dihasilkan pemerintah dan tergolong sebagai barang
7. ***Government final consumption expenditure** consists of Individual Consumption Expenditure and Collective Consumption Expenditure. Individual goods and services are private goods and services, which the characteristics of private goods are: a) Scarcity, that there is a scarcity/limited in number; b) Excludable consumption, which means consumption of goods can be limited only to those who meet certain requirements (usually the price); c) Rivalrous competition, which means consumption by the consumer will reduce or eliminate the chance of another party doing so. Examples of goods and services produced by the government and classified as goods and services of individuals are the government health services in hospitals/health*

dan jasa individu adalah jasa pelayanan kesehatan pemerintah di rumah sakit/puskesmas dan jasa pendidikan di sekolah/universitas negeri. Sedangkan barang dan jasa kolektif ekuivalen dengan barang publik yang memiliki ciri: a) *Non-rivalry*, yaitu penggunaan satu konsumen terhadap suatu barang tidak mengurangi kesempatan konsumen lain untuk juga mengkonsumsi barang tersebut; b) *Non-excludable*, yaitu apabila suatu barang publik tersedia, maka tidak ada yang dapat menghalangi siapapun untuk memperoleh manfaat dari barang tersebut atau dengan kata lain setiap orang memiliki akses ke barang tersebut. Contoh barang dan jasa yang dihasilkan pemerintah dan tergolong sebagai barang dan jasa kolektif adalah jasa pertahanan yang dilakukan TNI dan keamanan yang dilakukan kepolisian.

*centers and education services in schools/universities. Collective goods and services equivalent to public goods characterized by: a) Non-rivalry, namely the use of a consumer for an item does not reduce the chance of another consumer to also consume goods; b) Non-excludable, i.e. when a public good is available, then nothing can hinder anyone to benefit from the goods or in other words everyone has access to the goods. Examples of goods and services produced by the government and classified as collective goods and services are carried military defense services and the police's security.*

8. **Pembentukan Modal Tetap Bruto (PMTB)** mencakup pengadaan, pembuatan, dan pembelian barang modal. Barang modal dimaksud adalah barang-barang yang digunakan untuk proses produksi, tahan lama atau yang mempunyai umur pemakaian lebih dari satu tahun seperti bangunan, mesin-mesin, dan alat angkutan. Termasuk pula di sini perbaikan besar (berat) yang sifatnya memperpanjang

8. **Gross Fixed Capital Formation (GFCF)** includes the procurement, manufacture, and the purchase of capital goods. Capital goods are goods that are used for the production process, durable or have a service life of more than one year such as buildings, machinery, and transportation equipment. Including here: huge improvements that are to extend the life or change the shape or the capacity of the capital goods. Capital expenditures for military

umur atau mengubah bentuk atau kapasitas barang modal tersebut. Pengeluaran barang modal untuk keperluan militer juga dicakup sebagai PMTB. Klasifikasi komponen PMTB dibagi menjadi enam subkomponen, yaitu Konstruksi, Mesin dan Peralatan, Kendaraan, Peralatan Lainnya, *Cultivated Biological Resources* (CBR), dan Produk Kekayaan Intelektual.

9. **Ekspor barang dan jasa** merupakan transaksi perdagangan barang dan jasa dari penduduk (residen) ke bukan penduduk (nonresiden). Impor barang dan jasa adalah transaksi perdagangan dari bukan penduduk ke penduduk. Ekspor atau impor barang terjadi pada saat terjadi perubahan hak kepemilikan barang antara penduduk dengan bukan penduduk (dengan atau tanpa perpindahan fisik barang tersebut). Pada PDB dengan tahun dasar 2010, ekspor dan impor barang dirinci menjadi nonmigas dan migas.
10. Produk Domestik Bruto maupun agregat turunannya disajikan dalam dua versi penilaian, yaitu atas dasar “harga berlaku” dan atas dasar “harga konstan”. Disebut sebagai harga berlaku karena seluruh agregat dinilai dengan menggunakan harga pada tahun berjalan, sedangkan harga

*purposes are also covered as GFCF. GFCF components are classified into six sub-components: Buildings, Machinery and Equipment, Vehicle, Other equipment, Cultivated Biological Resources (CBR), and Intellectual Property Product.*

9. **Exports of goods and services** consist of transactions of goods and services from residents to non-residents. Imports of goods and services consist of transactions of goods and services from non-residents to residents. Exports and imports of goods occur when there are changes in ownership of goods between residents and non-residents (with or without physical movements of goods across frontiers). On the GDP at the 2010 basic year, exports and imports of goods specified into non-oil and gas and oil and gas.
10. GDP and its aggregations are presented in two forms: at current market prices and at constant base year market prices. In presenting current market prices, all aggregates are valued at current market prices, while base year constant market prices are shown by valuing all aggregates at fixed base year prices.

konstan penilaiannya didasarkan kepada harga satu tahun dasar tertentu, dalam publikasi ini digunakan harga tahun 2010.

*The year of 2010 is used as the base year in this publication.*

11. Laju pertumbuhan Produk Domestik Bruto diperoleh dari perhitungan PDB atas dasar harga konstan. Diperoleh dengan cara mengurangi nilai PDB pada tahun ke- $n$  terhadap nilai pada tahun ke- $(n-1)$  (tahun sebelumnya), dibagi dengan nilai pada tahun ke- $(n-1)$ , dikalikan dengan 100 persen. Laju pertumbuhan menunjukkan perkembangan agregat pendapatan dari satu waktu tertentu terhadap waktu sebelumnya.

*11. The growth rate of Gross Domestic Product is derived from GDP at constant market prices. It is obtained by subtracting the value of GDP year  $n$  with the value of GDP year  $n-1$ , divided by the value of GDP year  $n-1$  then multiplied by 100 percent. The growth rate of GDP explains the income growth during the given period.*

**ULASAN**

Pertumbuhan Ekonomi Cimahi tumbuh sebesar 5,19 persen pada tahun 2023. Menurut Lapangan usaha yang mengalami pertumbuhan signifikan adalah Transportasi dan Pergudangan sebesar 14,45 persen. Diikuti Penyediaan Akomodasi dan Makan Minum sebesar 11,84 persen dan Jasa Pendidikan sebesar 11,39 persen. Sektor Industri Pengolahan memberikan kontribusi terbesar pada pembentukan PDRB di Kota Cimahi yaitu sebesar 45,74 persen, diikuti oleh lapangan usaha Perdagangan Besar dan Eceran, Reparasi Mobil, dan Sepeda Motor sebesar 15,48 persen.

Sedangkan menurut Pengeluaran, laju pertumbuhan tertinggi ada pada Pengeluaran Konsumsi LNPRT yaitu sebesar 17,34 persen. Diikuti Pembentukan Modal Tetap Bruto sebesar 6,42 persen. Lalu Pengeluaran Konsumsi Pemerintah sebesar 4,69 persen. Jika dilihat berdasarkan distribusinya, Pengeluaran Konsumsi Rumah Tangga memiliki kontribusi terbesar yakni 71,15 persen.

**DESCRIPTION**

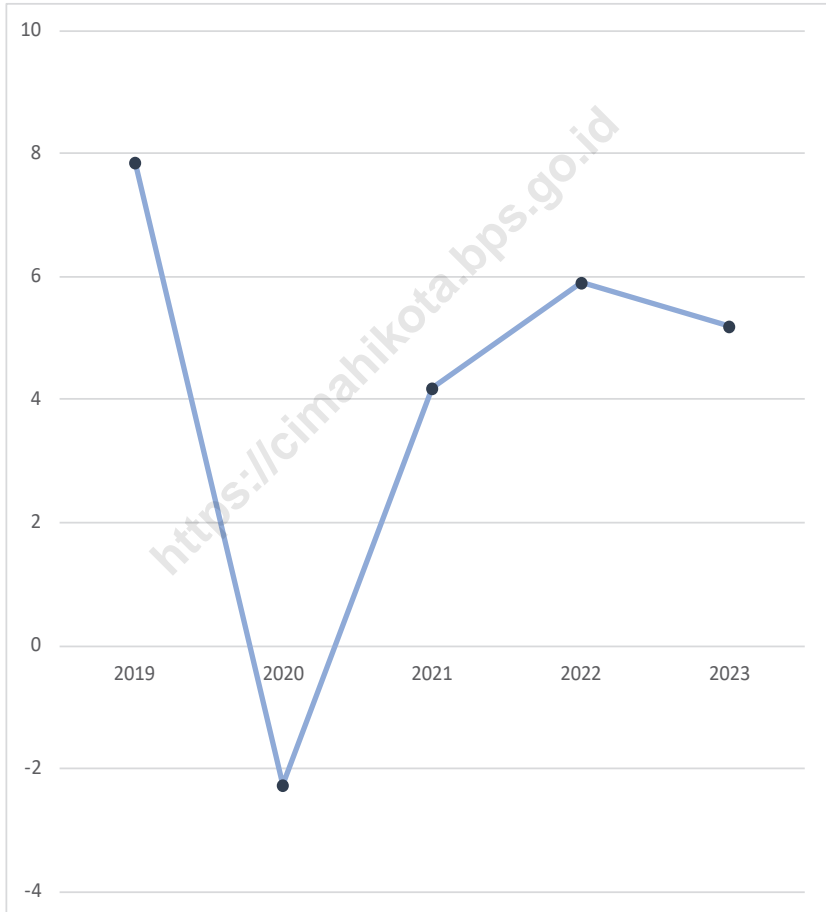
*Cimahi Economic Growth grew by 5.19 percent in 2023. According to Business fields that experienced significant growth were Transportation and Storage by 14.45 percent. Followed by Accomodation and Food Service Activities by 11.84 percent and Education by 11.39 percent. The Manufacturing sector made the largest contribution to the formation of GRDP in Cimahi Municipality at 45.74 percent, followed by the Wholesale and Retail Trade; Repair of Motor Vehicles and Motorcycles at 15.48 percent.*

*Meanwhile, according to Expenditure, the highest growth rate was in NPISH Consumption Expenditure, which amounted to 17.34 percent. Followed by Gross Fixed Capital Formation at 6.42 percent. Then Government Consumption Expenditure at 4.69 percent. If viewed based on its distribution, Household Consumption Expenditure has the largest contribution at 71.15 percent.*



**Gambar** 12.1  
**Figures**

**Laju Pertumbuhan Produk Domestik Regional Bruto Atas Dasar Harga Konstan 2010 Menurut Lapangan Usaha di Kota Cimahi (Persen), 2023\*\***  
**Growth Rate of Gross Regional Domestic Product at 2010 Constant Market Prices by Industry in Cimahi Municipality (percent), 2023\*\***



Catatan/Note: \*\* angka sangat sementara/\*\* very preliminary figures

Sumber/Source: Badan Pusat Statistik, berbagai sensus, survei dan sumber lain/BPS-Statistics Indonesia, various census, survey, and other sources

**Tabel 12.1. Produk Domestik Regional Bruto Atas Dasar Harga Berlaku Menurut Lapangan Usaha di Kota Cimahi (miliar rupiah), 2019–2023\*\***  
**Gross Regional Domestic Product at Current Market Prices by Industry in Cimahi Municipality (billion rupiahs), 2019–2023\*\***

	Lapangan Usaha Industry	2019	2020	2021r	2022*	2023**
	(1)	(2)	(3)	(4)	(5)	(6)
A	Pertanian, Kehutanan, dan Perikanan/ <i>Agriculture, Forestry, and Fishing</i>	64,89	67,38	66,97	69,22	76,58
B	Pertambangan dan Penggalian/ <i>Mining and Quarrying</i>	–	–	–	–	–
C	Industri Pengolahan/ <i>Manufacturing</i>	15.878,19	15.325,61	15.864,71	17.964,71	18.525,85
D	Pengadaan Listrik dan Gas/ <i>Electricity and Gas</i>	100,03	98,36	114,88	124,59	133,65
E	Pengadaan Air; Pengelolaan Sampah, Limbah, dan Daur Ulang/ <i>Water Supply; Sewerage, Waste Management, and Remediation Activities</i>	17,98	19,51	21,50	22,44	23,94
F	Konstruksi/ <i>Construction</i>	4.045,57	3.948,86	4.402,88	4.637,08	5.206,48
G	Perdagangan Besar dan Eceran; Reparasi Mobil dan Sepeda Motor/ <i>Wholesale and Retail Trade; Repair of Motor Vehicles and Motorcycles</i>	5.208,37	4.868,21	5.285,84	5.667,20	6.267,80
H	Transportasi dan Pergudangan/ <i>Transportation and Storage</i>	1.254,19	1.263,37	1.306,95	1.456,61	1.783,83
I	Penyediaan Akomodasi dan Makan Minum/ <i>Accommodation and Food Service Activities</i>	438,55	427,50	424,59	523,93	617,56

Lanjutan Tabel/*Continued Table* 12.1

<b>Lapangan Usaha Industry</b>		<b>2019</b>	<b>2020</b>	<b>2021r</b>	<b>2022*</b>	<b>2023**</b>
(1)		(2)	(3)	(4)	(5)	(6)
J	Informasi dan Komunikasi/ <i>Information and Communication</i>	1.469,88	1.963,41	2.227,64	2.320,16	2.563,94
K	Jasa Keuangan dan Asuransi/ <i>Financial and Insurance Activities</i>	958,30	964,60	1.067,67	1.140,93	1.248,32
L	Real Estat/ <i>Real Estate Activities</i>	281,89	294,76	353,81	378,89	420,91
M,N	Jasa Perusahaan/ <i>Business Activities</i>	59,82	51,35	55,82	64,62	72,67
O	Administrasi Pemerintahan, Pertahanan, dan Jaminan Sosial Wajib/ <i>Public Administration and Defence; Compulsory Social Security</i>	749,95	728,65	726,63	705,45	774,34
P	Jasa Pendidikan/ <i>Education</i>	1.274,08	1.377,37	1.470,59	1.515,00	1.732,80
Q	Jasa Kesehatan dan Kegiatan Sosial/ <i>Human Health and Social Work Activities</i>	319,58	310,40	345,27	362,57	397,39
R,S,T,U	Jasa Lainnya/ <i>Other Services Activities</i>	518,26	501,32	508,72	584,80	653,35
<b>Produk Domestik Regional Bruto/<i>Gross Regional Domestic Product</i></b>		<b>32.639,54</b>	<b>32.210,68</b>	<b>34.244,47</b>	<b>37.538,21</b>	<b>40.499,39</b>

Catatan/*Note*: r merupakan angka revisi/*r is revision figures*  
 \* angka sementara/ *\* preliminary figures*  
 \*\* angka sangat sementara/ *\*\* very preliminary figures*

Sumber/*Source*: Badan Pusat Statistik, berbagai sensus, survei dan sumber lain/*BPS-Statistics Indonesia, various census, survey, and other sources*

**Tabel**  
**Table** 12.2

**Produk Domestik Regional Bruto Atas Dasar Harga Konstan 2010 Menurut Lapangan Usaha di Kota Cimahi (miliar rupiah), 2019–2023\*\***  
**Gross Regional Domestic Product at 2010 Constant Market Prices by Industry in Cimahi Municipality (billion rupiahs), 2019–2023\*\***

Lapangan Usaha Industry		2019	2020	2021r	2022*	2023**
(1)		(2)	(3)	(4)	(5)	(6)
A	Pertanian, Kehutanan, dan Perikanan/ <i>Agriculture, Forestry, and Fishing</i>	33,59	34,66	35,12	34,10	34,63
B	Pertambangan dan Penggalian/ <i>Mining and Quarrying</i>	–	–	–	–	–
C	Industri Pengolahan/ <i>Manufacturing</i>	11.026,48	10.250,61	10.294,91	11.340,69	11.404,20
D	Pengadaan Listrik dan Gas/ <i>Electricity and Gas</i>	56,63	56,06	65,20	68,79	72,77
E	Pengadaan Air; Pengelolaan Sampah, Limbah, dan Daur Ulang/ <i>Water Supply; Sewerage, Waste Management, and Remediation Activities</i>	10,87	11,74	12,88	13,07	13,80
F	Konstruksi/ <i>Construction</i>	2.825,91	2.747,12	2.973,48	2.954,76	3.242,48
G	Perdagangan Besar dan Eceran; Reparasi Mobil dan Sepeda Motor/ <i>Wholesale and Retail Trade; Repair of Motor Vehicles and Motorcycles</i>	3.694,06	3.452,24	3.677,02	3.761,76	4.026,53
H	Transportasi dan Pergudangan/ <i>Transportation and Storage</i>	767,19	766,16	789,08	837,19	958,18
I	Penyediaan Akomodasi dan Makan Minum/ <i>Accommodation and Food Service Activities</i>	273,99	266,81	258,68	292,43	327,05
J	Informasi dan Komunikasi/ <i>Information and Communication</i>	1.531,78	2.045,80	2.340,87	2.468,59	2.726,58

Lanjutan Tabel/*Continued Table 12.2*

<b>Lapangan Usaha Industry</b>		<b>2019</b>	<b>2020</b>	<b>2021r</b>	<b>2022*</b>	<b>2023**</b>
(1)		(2)	(3)	(4)	(5)	(6)
K	Jasa Keuangan dan Asuransi/ <i>Financial and Insurance Activities</i>	671,13	711,88	744,68	739,81	782,91
L	Real Estat/ <i>Real Estate Activities</i>	206,39	215,67	258,09	267,80	288,86
M,N	Jasa Perusahaan/ <i>Business Activities</i>	40,04	34,35	36,25	40,07	43,79
O	Administrasi Pemerintahan, Pertahanan, dan Jaminan Sosial Wajib/ <i>Public Administration and Defence; Compulsory Social Security</i>	439,46	426,88	423,17	411,86	444,07
P	Jasa Pendidikan/ <i>Education</i>	769,94	831,77	850,37	866,59	965,26
Q	Jasa Kesehatan dan Kegiatan Sosial/ <i>Human Health and Social Work Activities</i>	190,34	181,19	199,59	207,67	222,10
R,S,T,U	Jasa Lainnya/ <i>Other Services Activities</i>	318,22	307,62	316,41	347,54	378,77
<b>Produk Domestik Regional Bruto/<i>Gross Regional Domestic Product</i></b>		<b>22.856,04</b>	<b>22.340,56</b>	<b>23.275,78</b>	<b>24.652,73</b>	<b>25.931,98</b>

Catatan/*Note*: r merupakan angka revisi/*r is revision figures*  
 \* angka sementara/ *\* preliminary figures*  
 \*\* angka sangat sementara/ *\*\* very preliminary figures*

Sumber/*Source*: Badan Pusat Statistik, berbagai sensus, survei dan sumber lain/*BPS-Statistics Indonesia, various census, survey, and other sources*

**Tabel**  
**Table** 12.3

**Distribusi Persentase Produk Domestik Regional Bruto Atas Dasar Harga Berlaku Menurut Lapangan Usaha di Kota Cimahi (persen), 2019–2023\*\***  
**Percentage Distribution of Gross Regional Domestic Product at Current Market Prices by Industry in Cimahi Municipality (percent), 2019–2023\*\***

Lapangan Usaha Industry		2019	2020	2021r	2022*	2023**
(1)		(2)	(3)	(4)	(5)	(6)
A	Pertanian, Kehutanan, dan Perikanan/ <i>Agriculture, Forestry, and Fishing</i>	0,20	0,21	0,20	0,18	0,19
B	Pertambangan dan Penggalian/ <i>Mining and Quarrying</i>	...	...	...	...	...
C	Industri Pengolahan/ <i>Manufacturing</i>	48,65	47,58	46,33	47,86	45,74
D	Pengadaan Listrik dan Gas/ <i>Electricity and Gas</i>	0,31	0,31	0,34	0,33	0,33
E	Pengadaan Air; Pengelolaan Sampah, Limbah, dan Daur Ulang/ <i>Water Supply; Sewerage, Waste Management, and Remediation Activities</i>	0,06	0,06	0,06	0,06	0,06
F	Konstruksi/ <i>Construction</i>	12,39	12,26	12,86	12,35	12,86
G	Perdagangan Besar dan Eceran; Reparasi Mobil dan Sepeda Motor/ <i>Wholesale and Retail Trade; Repair of Motor Vehicles and Motorcycles</i>	15,96	15,11	15,44	15,10	15,48
H	Transportasi dan Pergudangan/ <i>Transportation and Storage</i>	3,84	3,92	3,82	3,88	4,40
I	Penyediaan Akomodasi dan Makan Minum/ <i>Accommodation and Food Service Activities</i>	1,34	1,33	1,24	1,40	1,52
J	Informasi dan Komunikasi/ <i>Information and Communication</i>	4,50	6,10	6,51	6,18	6,33

Lanjutan Tabel/*Continued Table* 12.3

<b>Lapangan Usaha Industry</b>		<b>2019</b>	<b>2020</b>	<b>2021r</b>	<b>2022*</b>	<b>2023**</b>
(1)		(2)	(3)	(4)	(5)	(6)
K	Jasa Keuangan dan Asuransi/ <i>Financial and Insurance Activities</i>	2,94	2,99	3,12	3,04	3,08
L	Real Estat/ <i>Real Estate Activities</i>	0,86	0,92	1,03	1,01	1,04
M,N	Jasa Perusahaan/ <i>Business Activities</i>	0,18	0,16	0,16	0,17	0,18
O	Administrasi Pemerintahan, Pertahanan, dan Jaminan Sosial Wajib/ <i>Public Administration and Defence; Compulsory Social Security</i>	2,30	2,26	2,12	1,88	1,91
P	Jasa Pendidikan/ <i>Education</i>	3,90	4,28	4,29	4,04	4,28
Q	Jasa Kesehatan dan Kegiatan Sosial/ <i>Human Health and Social Work Activities</i>	0,98	0,96	1,01	0,97	0,98
R,S,T,U	Jasa Lainnya/ <i>Other Services Activities</i>	1,59	1,56	1,49	1,56	1,61
<b>Produk Domestik Regional Bruto/<i>Gross Regional Domestic Product</i></b>		<b>100,00</b>	<b>100,00</b>	<b>100,00</b>	<b>100,00</b>	<b>100,00</b>

Catatan/*Note*: r merupakan angka revisi/*r is revision figures*  
 \* angka sementara/ *\* preliminary figures*  
 \*\* angka sangat sementara/ *\*\* very preliminary figures*

Sumber/*Source*: Badan Pusat Statistik, berbagai sensus, survei dan sumber lain/*BPS-Statistics Indonesia, various census, survey, and other sources*

**Tabel**  
**Table** 12.4

**Laju Pertumbuhan Produk Domestik Regional Bruto Atas Dasar Harga Konstan 2010 Menurut Lapangan Usaha di Kota Cimahi (persen), 2019–2023\*\***  
**Growth Rate of Gross Regional Domestic Product at 2010 Constant Market Prices by Industry in Cimahi Municipality (percent), 2019–2023\*\***

Lapangan Usaha Industry		2019	2020	2021r	2022*	2023**
(1)		(2)	(3)	(4)	(5)	(6)
A	Pertanian, Kehutanan, dan Perikanan/ <i>Agriculture, Forestry, and Fishing</i>	2,38	3,18	1,34	-2,90	1,55
B	Pertambangan dan Penggalian/ <i>Mining and Quarrying</i>	...	...	...	...	...
C	Industri Pengolahan/ <i>Manufacturing</i>	13,96	-7,04	0,43	10,16	0,56
D	Pengadaan Listrik dan Gas/ <i>Electricity and Gas</i>	2,59	-1,01	16,29	5,52	5,78
E	Pengadaan Air; Pengelolaan Sampah, Limbah, dan Daur Ulang/ <i>Water Supply; Sewerage, Waste Management, and Remediation Activities</i>	-7,93	7,95	9,70	1,55	5,56
F	Konstruksi/ <i>Construction</i>	1,42	-2,79	8,24	-0,63	9,74
G	Perdagangan Besar dan Eceran; Reparasi Mobil dan Sepeda Motor/ <i>Wholesale and Retail Trade; Repair of Motor Vehicles and Motorcycles</i>	2,85	-6,55	6,51	2,30	7,04
H	Transportasi dan Pergudangan/ <i>Transportation and Storage</i>	4,57	-0,13	2,99	6,10	14,45
I	Penyediaan Akomodasi dan Makan Minum/ <i>Accommodation and Food Service Activities</i>	3,52	-2,62	-3,05	13,05	11,84
J	Informasi dan Komunikasi/ <i>Information and Communication</i>	3,31	33,56	14,42	5,46	10,45



Lanjutan Tabel/*Continued Table* 12.4

Lapangan Usaha Industry		2019	2020	2021r	2022*	2023**
(1)		(2)	(3)	(4)	(5)	(6)
K	Jasa Keuangan dan Asuransi/ <i>Financial and Insurance Activities</i>	1,53	6,07	4,61	-0,65	5,83
L	Real Estat/ <i>Real Estate Activities</i>	6,29	4,50	19,67	3,76	7,86
M,N	Jasa Perusahaan/ <i>Business Activities</i>	6,91	-14,21	5,52	10,55	9,28
O	Administrasi Pemerintahan, Pertahanan, dan Jaminan Sosial Wajib/ <i>Public Administration and Defence; Compulsory Social Security</i>	2,88	-2,86	-0,87	-2,67	7,82
P	Jasa Pendidikan/ <i>Education</i>	2,06	8,03	2,24	1,91	11,39
Q	Jasa Kesehatan dan Kegiatan Sosial/ <i>Human Health and Social Work Activities</i>	6,56	-4,81	10,15	4,05	6,95
R,S,T,U	Jasa Lainnya/ <i>Other Services Activities</i>	4,16	-3,33	2,86	9,84	8,99
<b>Produk Domestik Regional Bruto/<i>Gross Regional Domestic Product</i></b>		7,85	-2,26	4,19	5,92	5,19

Catatan/*Note*: r merupakan angka revisi/*r is revision figures*  
 \* angka sementara/ *\* preliminary figures*  
 \*\* angka sangat sementara/ *\*\* very preliminary figures*

Sumber/*Source*: Badan Pusat Statistik, berbagai sensus, survei dan sumber lain/*BPS-Statistics Indonesia, various census, survey, and other sources*

**Tabel**  
**Table** 12.5

**Produk Domestik Regional Bruto Atas Dasar Harga Berlaku Menurut Jenis Pengeluaran di Kota Cimahi (miliar rupiah), 2019–2023\*\***  
**Gross Regional Domestic Product at Current Market Prices by Type of Expenditure in Cimahi Municipality (billion rupiahs), 2019–2023\*\***

Jenis Pengeluaran Type of Expenditure	2019	2020	2021r	2022*	2023**
(1)	(2)	(3)	(4)	(5)	(6)
Pengeluaran Konsumsi Rumah Tangga Household Consumption Expenditure	23.455,65	23.316,59	23.996,23	26.687,42	28.817,20
Pengeluaran Konsumsi LNPR NPISH Consumption Expenditure	76,56	75,29	77,35	84,47	102,56
Pengeluaran Konsumsi Pemerintah Government Consumption Expenditure	1.814,86	1.806,90	1.880,50	1.931,94	2.045,67
Pembentukan Modal Tetap Bruto Gross Fixed Capital Formation	10.801,32	10.068,16	11.426,18	12.216,52	13.222,29
Perubahan Inventori Changes in Inventories	1.118,53	493,10	-211,24	34,66	29,89
Net Ekspor Barang dan Jasa Net Exports of Goods and Services	-4.627,37	-3.549,35	-2.924,55	-3.416,81	-3.718,22
<b>Produk Domestik Regional Bruto Gross Regional Domestic Product</b>	<b>32.639,54</b>	<b>32.210,68</b>	<b>34.244,47</b>	<b>37.538,21</b>	<b>40.499,39</b>

Catatan/Note: r merupakan angka revisi/*r is revision figures*

\* angka sementara/ *\* preliminary figures*

\*\* angka sangat sementara/ *\*\* very preliminary figures*

Sumber/Source: Badan Pusat Statistik, berbagai sensus, survei dan sumber lain/BPS-Statistics Indonesia, various census, survey, and other sources

**Tabel**  
**Table** 12.6

**Produk Domestik Regional Bruto Atas Dasar Harga Konstan 2010 Menurut Jenis Pengeluaran di Kota Cimahi (miliar rupiah), 2019-2023\*\***  
**Gross Regional Domestic Product at 2010 Constant Market Prices by Type of Expenditure in Cimahi Municipality (billion rupiahs), 2019-2023\*\***

Jenis Pengeluaran Type of Expenditure	2019	2020	2021r	2022*	2023**
(1)	(2)	(3)	(4)	(5)	(6)
Pengeluaran Konsumsi Rumah Tangga <i>Household Consumption Expenditure</i>	16.138,02	15.696,18	15.961,42	16.699,19	17.422,89
Pengeluaran Konsumsi LNPR <i>NPISH Consumption Expenditure</i>	53,41	51,47	52,23	54,19	63,59
Pengeluaran Konsumsi Pemerintah <i>Government Consumption Expenditure</i>	1.120,78	1.101,56	1.117,58	1.106,18	1.158,01
Pembentukan Modal Tetap Bruto <i>Gross Fixed Capital Formation</i>	7.574,12	7.033,98	7.522,03	7.540,09	8.024,11
Perubahan Inventori <i>Changes in Inventories</i>	654,86	287,26	-116,08	18,69	15,61
Net Ekspor Barang dan Jasa <i>Net Exports of Goods and Services</i>	-2.685,15	-1.829,88	-1.261,40	-765,60	-752,23
<b>Produk Domestik Regional Bruto Gross Regional Domestic Product</b>	<b>22.856,04</b>	<b>22.340,56</b>	<b>23.275,78</b>	<b>24.652,73</b>	<b>25.931,98</b>

Catatan/Note: r merupakan angka revisi/*r is revision figures*  
\* angka sementara/ *\* preliminary figures*  
\*\* angka sangat sementara/ *\*\* very preliminary figures*

Sumber/Source: Badan Pusat Statistik, berbagai sensus, survei dan sumber lain/*BPS-Statistics Indonesia, various census, survey, and other sources*

**Tabel**  
**Table** 12.7

**Distribusi Persentase Produk Domestik Regional Bruto Atas Dasar Harga Berlaku Menurut Pengeluaran di Kota Cimahi (persen), 2019 - 2023\*\***  
**Percentage Distribution of Gross Regional Domestic Product at Current Market Prices by Expenditure in Cimahi Municipality (percent), 2019–2023\*\***

Jenis Pengeluaran Type of Expenditure	2019	2020	2021r	2022*	2023**
(1)	(2)	(3)	(4)	(5)	(6)
Pengeluaran Konsumsi Rumah Tangga <i>Household Consumption Expenditure</i>	71,86	72,39	70,07	71,09	71,15
Pengeluaran Konsumsi LNPR <i>NPISH Consumption Expenditure</i>	0,23	0,23	0,23	0,23	0,25
Pengeluaran Konsumsi Pemerintah <i>Government Consumption Expenditure</i>	5,56	5,61	5,49	5,15	5,05
Pembentukan Modal Tetap Bruto <i>Gross Fixed Capital Formation</i>	33,09	31,26	33,37	32,54	32,65
Perubahan Inventori <i>Changes in Inventories</i>	3,43	1,53	-0,62	0,09	0,07
Net Ekspor Barang dan Jasa <i>Net Exports of Goods and Services</i>	-14,18	-11,02	-8,54	-9,10	-9,18
<b>Produk Domestik Regional Bruto Gross Regional Domestic Product</b>	<b>100,0</b>	<b>100,0</b>	<b>100,0</b>	<b>100,0</b>	<b>100,0</b>

Catatan/Note: r merupakan angka revisi/*r is revision figures*

\* angka sementara/ *\* preliminary figures*

\*\* angka sangat sementara/ *\*\* very preliminary figures*

Sumber/Source: Badan Pusat Statistik, berbagai sensus, survei dan sumber lain/*BPS-Statistics Indonesia, various census, survey, and other sources*

**Tabel**  
**Table** 12.8

**Laju Pertumbuhan Produk Domestik Regional Bruto Atas Dasar Harga Konstan 2010 Menurut Pengeluaran di Kota Cimahi (persen), 2019 - 2023\*\***  
**Growth rate of Gross Regional Domestic Product at 2010 Constant Market Prices by Expenditure in Cimahi Municipality (percent), 2019–2023\*\***

Jenis Pengeluaran Type of Expenditure	2019	2020	2021r	2022*	2023**
(1)	(2)	(3)	(4)	(5)	(6)
Pengeluaran Konsumsi Rumah Tangga <i>Household Consumption Expenditure</i>	4,08	-2,74	1,69	4,62	4,33
Pengeluaran Konsumsi LNPRT <i>NPISH Consumption Expenditure</i>	3,15	-3,64	1,48	3,76	17,34
Pengeluaran Konsumsi Pemerintah <i>Government Consumption Expenditure</i>	3,82	-1,71	1,45	-1,02	4,69
Pembentukan Modal Tetap Bruto <i>Gross Fixed Capital Formation</i>	3,98	-7,13	6,94	0,24	6,42
Perubahan Inventori <i>Changes in Inventories</i>	NA	NA	NA	NA	NA
Net Ekspor Barang dan Jasa <i>Net Exports of Goods and Services</i>	NA	NA	NA	NA	NA
<b>Produk Domestik Regional Bruto Gross Regional Domestic Product</b>	<b>7,85</b>	<b>-2,26</b>	<b>4,19</b>	<b>5,92</b>	<b>5,19</b>

Catatan/Note: r merupakan angka revisi/*r is revision figures*  
 \* angka sementara/ *\* preliminary figures*  
 \*\* angka sangat sementara/ *\*\* very preliminary figures*

Sumber/Source: Badan Pusat Statistik, berbagai sensus, survei dan sumber lain/*BPS-Statistics Indonesia, various census, survey, and other sources*



# BAB 13

## PERBANDINGAN ANTAR KABUPATEN/KOTA *REGENCY/MUNICIPAL COMPARISON*

### **Jumlah Penduduk Miskin (Ribu Jiwa)** *Number of Poor Population (Thousand People)*

#### **Jumlah Penduduk Miskin di Kota Cimahi Tahun 2022**

*Number of Poor People in Cimahi  
Municipality in 2022*

**31,2 Ribu Jiwa**

#### **Jumlah Penduduk Miskin di Kota Cimahi Tahun 2023**

*Number of Poor People in Cimahi  
Municipality in 2023*

**28,6 Ribu Jiwa**







**PENJELASAN TEKNIS****TECHNICAL NOTES**

- |   |   |
|---|---|
| <p>1. Indeks Pembangunan Manusia (IPM) mengukur pencapaian hasil pembangunan dari suatu daerah atau wilayah dalam tiga dimensi dasar pembangunan yaitu: lamanya hidup, pengetahuan atau tingkat pendidikan dan standar hidup layak.</p> | <p>1. <i>Human Development Index (HDI) measure the achievement of the regional development in three development dimensions such as live expectancy, years of school, and living standard.</i></p> |
| <p>2. Angka Harapan Hidup saat Lahir (AHH) didefinisikan sebagai rata-rata perkiraan banyak tahun yang dapat ditempuh oleh seseorang sejak lahir.</p>   | <p>2. <i>Live Expectacy (LE) is the average estimated number of years a person from his birth.</i></p>  |
| <p>3. Harapan Lama Sekolah (HLS) didefinisikan sebagai lamanya sekolah (dalam tahun) yang diharapkan akan dirasakan oleh anak pada umur tertentu di masa mendatang.</p>   | <p>3. <i>Expexted Years of School (EYS) is the expected number of years school of certain age children in the future time.</i></p>  |
| <p>4. Rata-rata Lama Sekolah (RLS) didefinisikan sebagai jumlah tahun yang digunakan oleh penduduk dalam menjalani pendidikan formal.</p>   | <p>4. <i>Mean Years of School (MYS) is the number of years school of people in formal education.</i></p>  |
| <p>5. Pengeluaran Per Kapita adalah biaya yang dikeluarkan untuk konsumsi semua anggota rumah tangga selama satu bulan dibagi dengan Jumlah anggota rumah tangga.</p>   | <p>5. <i>Per Capita Expenditure is expenditure for all of household member consumption in a month divided by the number of household member.</i></p>  |

**ULASAN**

Jumlah Penduduk Jawa Barat pada Tahun 2024 berdasarkan hasil Proyeksi Penduduk mencapai 50.345,19 ribu jiwa. Kabupaten/Kota dengan jumlah penduduk terbanyak ada di Kabupaten Bogor dengan penduduk sejumlah 5.682,30 ribu jiwa.

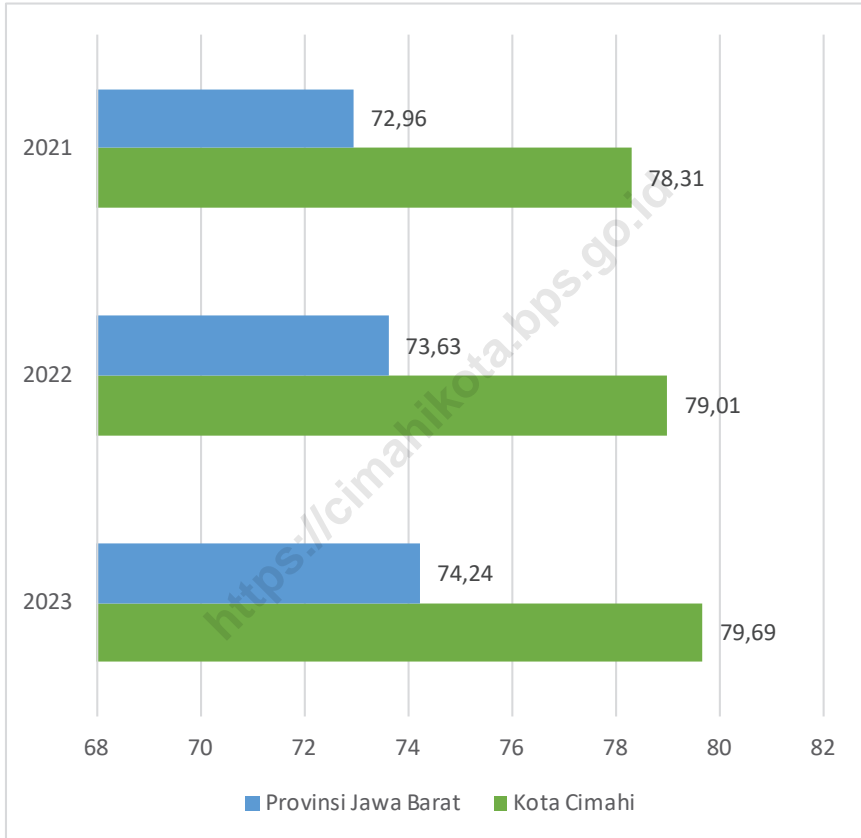
Indeks Pembangunan Manusia (IPM) di Provinsi Jawa Barat pada tahun 2023 sebesar 74,24. IPM tertinggi adalah Kota Bandung sebesar 83,29, sedangkan IPM terendah adalah Kabupaten Cianjur sebesar 68,18. Kota Cimahi memiliki IPM sebesar 79,69

**DESCRIPTION**

*The population of Jawa Barat in 2024 based on the results of the Population Projection will reach 50.345,19 thousand people. The district/city with the largest population is Bogor Regency with a population of 5.682,30 thousand people.*

*The Human Development Index in Jawa Barat Province in 2023 was 74.24. The highest Human Development Index is Bandung Municipality at 83.29, while the lowest Human Development Index is Cianjur Regency at 68.18. Cimahi Municipality has a Human Development Index of 79.69*

**Gambar 13.1** Indeks Pembangunan Manusia di Kota Cimahi, 2022–2023  
**Figures** *Human Development Index in Cimahi Municipality, 2022–2023*



Catatan/Note: ...

Sumber/Source: Badan Pusat Statistik, Seri Berita Resmi Statistik Indeks Pembangunan Manusia / BPS - Statistics Indonesia, Series of Press Releases of Human Development Index

**Tabel**  
**Table** 13.1**Jumlah Penduduk Menurut Kabupaten/Kota Provinsi  
Jawa Barat (ribu), 2020–2024**  
**Population by Regency/Municipality in Jawa Barat Province  
(thousand), 2020–2024**

<b>Kabupaten/Kota Regency/Municipality</b>	<b>2020<sup>1</sup></b>	<b>2021<sup>2</sup></b>	<b>2022<sup>2</sup></b>	<b>2023<sup>2</sup></b>	<b>2024<sup>2</sup></b>
(1)	(2)	(3)	(4)	(5)	(6)
Bogor	5.427,07	5.484,15	5.556,31	5.627,02	5.682,30
Sukabumi	2.725,45	2.747,45	2.775,31	2.802,40	2.828,02
Cianjur	2.477,56	2.500,64	2.529,81	2.558,14	2.584,99
Bandung	3.623,79	3.652,40	3.687,25	3.721,11	3.753,12
Garut	2.585,61	2.613,53	2.648,95	2.683,67	2.716,95
Tasikmalaya	1.865,20	1.876,89	1.892,22	1.907,05	1.920,92
Ciamis	1.229,07	1.234,83	1.243,32	1.251,54	1.259,23
Kuningan	1.167,69	1.175,95	1.189,01	1.201,76	1.213,93
Cirebon	2.270,62	2.301,33	2.331,36	2.360,44	2.387,96
Majalengka	1.305,48	1.315,01	1.328,01	1.340,62	1.352,54
Sumedang	1.152,51	1.159,26	1.168,84	1.178,24	1.187,13
Indramayu	1.834,43	1.851,73	1.873,40	1.894,33	1.914,04
Subang	1.595,32	1.620,70	1.635,56	1.649,82	1.663,16
Purwakarta	997,87	1.008,93	1.023,18	1.037,07	1.050,34
Karawang	2.439,09	2.465,57	2.496,19	2.526,00	2.554,38
Bekasi	3.113,02	3.148,74	3.193,84	3.237,42	3.273,87
Bandung Barat	1.788,34	1.808,42	1.834,23	1.859,64	1.884,19
Pangandaran	423,67	425,59	428,60	431,46	434,10

Lanjutan Tabel 13.1/*Continued Table 13.1*

<b>Kabupaten/Kota Regency/Municipality</b>	<b>2020<sup>1</sup></b>	<b>2021<sup>2</sup></b>	<b>2022<sup>2</sup></b>	<b>2023<sup>2</sup></b>	<b>2024<sup>2</sup></b>
(1)	(2)	(3)	(4)	(5)	(6)
Kota Bogor	1.043,07	1.050,92	1.060,94	1.070,72	1.078,35
Kota Sukabumi	346,33	350,15	355,42	360,64	365,74
Kota Bandung	2.444,16	2.461,41	2.484,15	2.506,60	2.528,16
Kota Cirebon	333,30	335,81	338,94	341,98	344,85
Kota Bekasi	2.543,68	2.568,02	2.598,07	2.627,21	2.644,06
Kota Depok	2.056,34	2.081,13	2.113,62	2.145,40	2.163,64
Kota Cimahi	568,40	574,45	582,65	590,78	598,70
Kota Tasikmalaya	716,16	723,10	732,48	741,76	750,73
Kota Banjar	200,97	202,72	205,14	207,51	209,79
<b>Jawa Barat</b>	<b>48.274,16</b>	<b>48.738,81</b>	<b>49.306,78</b>	<b>49.860,33</b>	<b>50.345,19</b>

Sumber/Source: <sup>1</sup> Badan Pusat Statistik, Sensus Penduduk (SP) 2020 (September)/BPS-Statistics Indonesia, 2020 Population Census (September)

<sup>2</sup> Badan Pusat Statistik, Proyeksi Penduduk Indonesia 2020–2035 Hasil Sensus Penduduk 2021 (Pertengahan tahun/ Juni) / BPS-Statistics Indonesia, 2020–2035 Indonesia population projection result of 2021 Population Census (mid year/June)

**Tabel**  
**Table** 13.2

**Laju Pertumbuhan Produk Domestik Regional Bruto Atas Dasar Harga Konstan 2010 Menurut Kabupaten/Kota di Provinsi Jawa Barat (persen), 2020–2023\*\***  
**Rate of Growth of Gross Regional Domestic Products at 2010 Constant Market Prices by Regency/Municipality in Jawa Barat Province (percent), 2020–2023\*\***

Kabupaten/Kota Regency/Municipality	2020	2021 <sup>f</sup>	2022*	2023**
(1)	(2)	(3)	(4)	(5)
Bogor	-1,76	3,55	5,25	5,19
Sukabumi	-0,91	3,74	5,12	5,17
Cianjur	-0,77	3,48	5,04	5,16
Bandung	-1,80	3,56	5,35	4,97
Garut	-1,26	3,58	5,08	4,94
Tasikmalaya	-0,98	3,43	4,70	4,69
Ciamis	-0,14	3,66	5,02	4,99
Kuningan	0,11	3,56	5,53	5,25
Cirebon	-1,08	2,47	4,09	4,85
Majalengka	0,89	4,75	6,63	6,15
Sumedang	-1,12	2,97	5,03	5,01
Indramayu	-1,58	0,58	2,88	9,76
Subang	-1,15	2,18	4,29	4,64
Purwakarta	-2,13	3,42	5,24	4,97
Karawang	-3,80	5,85	6,31	5,40
Bekasi	-3,39	3,62	5,30	5,32
Bandung Barat	-2,41	3,46	5,34	5,00
Pangandaran	-0,05	3,67	5,03	5,26

Lanjutan Tabel 13.2/Continued Table 13.2

Kabupaten/Kota Regency/Municipality	2020	2021 <sup>r</sup>	2022*	2023**
(1)	(2)	(3)	(4)	(5)
Kota Bogor	-0,41	3,76	5,65	5,10
Kota Sukabumi	-1,49	3,71	5,35	5,12
Kota Bandung	-2,28	3,76	5,41	5,07
Kota Cirebon	-0,98	3,05	5,10	5,01
Kota Bekasi	-2,58	3,22	4,96	5,43
Kota Depok	-1,92	3,76	5,24	5,05
Kota Cimahi	-2,26	4,19	5,92	5,19
Kota Tasikmalaya	-2,01	3,57	5,01	5,96
Kota Banjar	0,94	3,69	4,28	4,63
<b>Jawa Barat</b>	<b>-2,52</b>	<b>3,74</b>	<b>5,45</b>	<b>5,00</b>

Catatan/Note: r merupakan angka revisi/*r is revision figures*

\* angka sementara/ *\* preliminary figures*

\*\* angka sangat sementara/ *\*\* very preliminary figures*

Sumber/Source: Badan Pusat Statistik, berbagai sensus, survei dan sumber lain/*BPS-Statistics Indonesia, various census, survey, and other sources*

**Tabel**  
**Table 13.3****Jumlah Penduduk Miskin Menurut Kabupaten/Kota di  
Provinsi Jawa Barat (ribu), 2019–2023**  
**Number of Poor Population by Regency/Municipality in  
Jawa Barat Province (thousand), 2019–2023**

Kabupaten/Kota Regency/Municipality	2019	2020	2021	2022	2023
(1)	(2)	(3)	(4)	(5)	(6)
Bogor	395,0	465,7	491,2	474,74	453,8
Sukabumi	153,3	175,1	194,4	186,28	178,7
Cianjur	207,1	234,5	260,0	246,81	240,1
Bandung	223,2	263,6	269,2	258,61	245,5
Garut	235,2	262,8	281,4	276,67	260,5
Tasikmalaya	159,9	181,5	200,6	194,10	186,9
Ciamis	79,4	91,4	96,6	93,96	90,8
Kuningan	123,2	139,2	143,4	140,25	133,9
Cirebon	217,6	247,9	271,0	266,10	249,2
Majalengka	121,1	138,2	151,1	147,12	138,7
Sumedang	104,2	118,4	126,3	120,12	111,4
Indramayu	191,9	220,3	228,6	225,04	214,7
Subang	129,2	149,8	159,0	155,34	152,3
Purwakarta	71,9	80,2	84,3	83,44	81,5
Karawang	173,7	195,4	210,8	199,91	187,2
Bekasi	149,4	186,3	202,7	201,14	204,1
Bandung Barat	159,0	179,5	190,8	183,67	179,4
Pangandaran	30,7	36,1	39,1	37,91	36,7



Lanjutan Tabel 13.3/*Continued Table 13.3*

Kabupaten/Kota <i>Regency/Municipality</i>	2019	2020	2021	2022	2023
(1)	(2)	(3)	(4)	(5)	(6)
Kota Bogor	64,0	75,0	80,1	79,15	75
Kota Sukabumi	21,9	25,4	27,2	26,59	25
Kota Bandung	84,7	100,0	112,5	109,82	102,8
Kota Cirebon	26,8	30,6	32,0	31,47	29,5
Kota Bekasi	113,7	134,0	144,1	137,39	129,4
Kota Depok	49,4	60,4	63,9	64,36	62
Kota Cimahi	26,9	31,6	32,5	31,16	28,6
Kota Tasikmalaya	77,0	86,1	89,5	87,13	79,4
Kota Banjar	10,1	11,2	13,4	12,73	11,7
<b>Jawa Barat</b>	<b>3.399,2</b>	<b>3.920,2</b>	<b>4.195,3</b>	<b>4.070,98</b>	<b>3.888,6</b>

Catatan/Note: ...

Sumber/Source: Badan Pusat Statistik, Survei Sosial Ekonomi Nasional/BPS-Statistics Indonesia, *National Socioeconomic Survey*

**Tabel**  
**Table** 13.4**Indeks Pembangunan Manusia Menurut Kabupaten/Kota  
di Provinsi Jawa Barat, 2020–2023**  
*Human Development Index by Regency/Municipality in  
Jawa Barat Province, 2020–2023*

<b>Kabupaten/Kota Regency/Municipality</b>	<b>2020</b>	<b>2021</b>	<b>2022</b>	<b>2023</b>
(1)	(2)	(3)	(4)	(5)
Bogor	71,63	71,83	72,45	73,02
Sukabumi	68,14	68,33	68,87	69,71
Cianjur	66,96	67,16	67,55	68,18
Bandung	72,69	73,03	73,46	74,03
Garut	67,2	67,53	68,51	69,22
Tasikmalaya	67,22	67,43	68,45	69,38
Ciamis	71,57	72,00	72,52	73,12
Kuningan	69,66	69,99	70,44	70,99
Cirebon	69,61	69,99	70,92	71,81
Majalengka	69,2	69,42	70,18	70,76
Sumedang	72,48	72,64	73,53	74,02
Indramayu	68,25	68,6	69,52	70,19
Subang	69,66	69,84	70,54	71,42
Purwakarta	72,15	72,31	72,89	73,43
Karawang	71,56	71,84	72,64	73,25
Bekasi	74,47	74,84	75,60	76,13
Bandung Barat	68,81	69,03	69,82	70,33
Pangandaran	69,24	69,46	70,21	70,57

Lanjutan Tabel 13.4/*Continued Table 13.4*

<b>Kabupaten/Kota Regency/Municipality</b>	<b>2020</b>	<b>2021</b>	<b>2022</b>	<b>2023</b>
(1)	(2)	(3)	(4)	(5)
Kota Bogor	76,63	77,11	77,68	78,36
Kota Sukabumi	75,06	75,44	76,24	77,16
Kota Bandung	81,78	82,23	82,75	83,29
Kota Cirebon	75,91	76,26	76,89	77,45
Kota Bekasi	81,5	81,99	82,52	83,06
Kota Depok	81,14	81,54	82,02	82,53
Kota Cimahi	78,09	78,31	79,01	79,69
Kota Tasikmalaya	74,04	74,31	74,84	75,47
Kota Banjar	73,08	73,3	73,93	74,45
<b>Jawa Barat</b>	<b>72,61</b>	<b>72,96</b>	<b>73,63</b>	<b>74,24</b>

Catatan/Note: IPM Menggunakan metode baru. Nilai IPM Metode baru hanya tersedia dari tahun 2020. Penghitungan IPM menggunakan Umur Harapan Hidup Hasil Long Form SP2020/IPM Using a new method. New method HDI value only available from 2020. HDI calculation using Life Expectancy Long Form SP2020 Results

Sumber/Source: Badan Pusat Statistik, Seri Berita Resmi Statistik Indeks Pembangunan Manusia/BPS-Statistics Indonesia, Series of Press Releases of Human Development Index

**Tabel**  
**Table** 13.5**Tingkat Pengangguran Terbuka (TPT) dan Tingkat Partisipasi Angkatan Kerja (TPAK) Menurut Kabupaten/Kota, 2021-2023**  
**Unemployment Rate (UR) and Labor Force Participation Rate (LFPR) by Regency/ Municipality, 2021- 2023**

Kabupaten/Kota Regency/Municipality	Tingkat Pengangguran Terbuka (TPT) Unemployment Rate			Tingkat Partisipasi Angkatan Kerja (TPAK) Labor Force Participation Rate		
	2021	2022	2023	2021	2022	2023
	(2)	(3)	(4)	(5)	(6)	(7)
Bogor	12,22	10,64	8,47	62,55	63,75	64,22
Sukabumi	9,51	7,77	7,32	64,93	69,11	67,75
Cianjur	9,32	8,41	7,71	67,98	69,98	72,31
Bandung	8,32	6,98	6,52	65,12	63,64	67,1
Garut	8,68	7,60	7,33	62,76	68,84	70,1
Tasikmalaya	6,16	4,17	3,89	68,18	67,83	68,37
Ciamis	5,06	3,75	3,52	69,83	68,47	66,26
Kuningan	11,68	9,81	9,49	63,82	61,80	61,95
Cirebon	10,38	8,11	7,65	64,49	65,53	66,16
Majalengka	5,71	4,16	4,12	67,63	66,21	68,5
Sumedang	9,18	7,72	6,94	68,51	64,63	67,76
Indramayu	8,30	6,49	6,46	69,86	69,08	63,88
Subang	9,77	7,77	7,65	67,78	68,87	70,03
Purwakarta	10,70	8,75	7,72	61,13	65,21	66,37
Karawang	11,83	9,87	8,95	64,19	65,51	63,4
Bekasi	10,09	10,31	8,87	65,87	65,41	65
Bandung Barat	11,65	9,63	8,11	60,75	64,37	67,01
Pangandaran	3,25	1,56	1,52	74,75	79,92	80,15

Lanjutan Tabel 13.5/Continued Table 13.5

Kabupaten/Kota Regency/Municipality	Tingkat Pengangguran Terbuka (TPT) Unemployment Rate			Tingkat Partisipasi Angkatan Kerja (TPAK) Labor Force Participation Rate		
	2021	2022	2023	2021	2022	2023
(1)	(2)	(3)	(4)	(5)	(6)	(7)
Kota Bogor	11,79	10,78	9,39	61,77	64,21	64,81
Kota Sukabumi	10,78	8,83	8,53	56,86	62,48	62,57
Kota Bandung	11,46	9,55	8,83	65,31	69,42	66,97
Kota Cirebon	10,53	8,42	7,66	62,87	65,42	68,71
Kota Bekasi	10,88	8,81	7,9	64,76	65,33	64,65
Kota Depok	9,76	7,82	6,97	62,62	63,35	62,76
Kota Cimahi	13,07	10,77	10,52	61,79	67,22	68,43
Kota Tasikmalaya	7,66	6,62	6,55	65,75	65,99	65,44
Kota Banjar	6,09	5,53	5,43	64,07	63,76	67,44
<b>Jawa Barat</b>	<b>9,82</b>	<b>8,31</b>	<b>7,44</b>	<b>64,95</b>	<b>66,15</b>	<b>66,49</b>

Catatan/Note: ...

Sumber/Source: Badan Pusat Statistik, Survei Angkatan Kerja Nasional/BPS-Statistics Indonesia, National Labor Force Survey



## DAFTAR PUSTAKA REFERENCES

- Kementerian Dalam Negeri. 2022. Keputusan Menteri Dalam Negeri Nomor 100.1.1-6117 Tahun 2022. Jakarta
- Kementerian Dalam Negeri. 2019. Peraturan Menteri Dalam Negeri Nomor 72 Tahun 2019. Jakarta
- Kementerian Dalam Negeri. 2019. Peraturan Menteri Dalam Negeri Nomor 90 Tahun 2019 tentang Klasifikasi, Kodefikasi, dan Nomenklatur Perencanaan Pembangunan dan Keuangan Daerah. Jakarta
- Kementerian Pendayagunaan Aparatur Negara dan Reformasi Birokrasi. 2009. Permenpan Nomor 16 Tahun 2009 tentang Jabatan Fungsional Guru dan Angka Kreditnya. Jakarta
- Kementerian Pendayagunaan Aparatur Negara dan Reformasi Birokrasi. 2013. Permenpan Nomor 17 Tahun 2013 tentang Jabatan Fungsional Dosen dan Angka Kreditnya. Jakarta
- Undang-Undang Nomor 5 Tahun 2014 tentang Aparatur Sipil Negara
- Undang-Undang Nomor 19 Tahun 2023 tentang Anggaran Pendapatan dan Belanja Negara
- Kementerian Dalam Negeri. 2022. Keputusan Menteri Dalam Negeri Nomor 100.1.1-6117 Tahun 2022. Jakarta
- Badan Pusat Statistik. 2023. Pedoman Pencacahan Survei Pertambangan dan Energi. Jakarta: Badan Pusat Statistik.
- Kementerian Pertanian, Direktorat Jenderal Hortikultura & Badan Pusat Statistik. 2022. Pedoman Statistik Pertanian Hortikultura (SPH). Jakarta: Direktorat Jenderal Hortikultura, Kementerian Pertanian.
- Direktorat Jenderal Perkebunan. 2013. Pedoman Pelaksanaan Pengelolaan Data Komoditas Perkebunan (PDKP): "Menuju Satu Angka Statistik Perkebunan Secara Nasional". Jakarta: Direktorat Jenderal Perkebunan, Kementerian Pertanian RI.
- Badan Pusat Statistik. 2024. Pedoman SEDAPP Online: Sedia Data Perusahaan Perkebunan dengan Aplikasi SKB-Online. Jakarta: Badan Pusat Statistik. Keputusan Kepala Badan Pusat Statistik Nomor 6 Tahun 2022 tentang Penyelenggaraan Statistik Dasar.
- Keputusan Direktur Jenderal Peternakan dan Kesehatan Hewan No. 14087/ KPTS/ OT.040/F/11/2019 tentang Petunjuk Teknis Pengumpulan, Pengolahan, dan Penyajian Data Pokok Peternakan dan Kesehatan Hewan.
- Kementerian Pertanian Republik Indonesia. 2023. Statistik Peternakan dan Kesehatan Hewan 2023. Jakarta: Kementerian Pertanian Republik Indonesia.
- Kementerian Kelautan dan Perikanan. 2022. Manual IKU Kementerian Kelautan dan Perikanan. Jakarta: Kementerian Kelautan dan Perikanan.
- Institut Pertanian Bogor. 2021. Pusat Kajian Sumber Daya Pesisir dan Lautan. Bogor: Institut Pertanian Bogor.

- Badan Pusat Statistik. 2021. Pedoman Pengumpulan Data Statistik Perikanan. Jakarta: Badan Pusat Statistik.
- Badan Pusat Statistik. 2023. Pedoman Pencacahan Survei Pertambangan dan Energi. Jakarta: Badan Pusat Statistik.
- Badan Pusat Statistik. 2021. Buku 3: Konsep dan Definisi Podes 2021. Jakarta: Direktorat Statistik Ketahanan Sosial, Badan Pusat Statistik.
- Badan Pusat Statistik. 2022. Penghitungan dan Analisis Kemiskinan Makro Indonesia 2022. Jakarta: Badan Pusat Statistik.
- Larasati, Widyia. 2023. Ringkasan Eksekutif Pengeluaran dan Konsumsi Penduduk Indonesia Maret 2023. Volume 15 Nomor 2. Jakarta: Badan Pusat Statistik.
- Indonesia. Peraturan Kepala Badan Pusat Statistik Nomor 120 Tahun 2020 Tentang Klasifikasi Desa Perkotaan dan Perdesaan di Indonesia 2020. Badan Pusat Statistik. Jakarta.
- Badan Pusat Statistik. 2023. Buku 4 Konsep dan Definisi Survei Sosial Ekonomi (Susenas) Maret 2023. Badan Pusat Statistik. Jakarta.
- Badan Ketahanan Pangan. 2018. Neraca Bahan Makanan Indonesia 2018–2021. Jakarta: Badan Ketahanan Pangan.
- Badan Ketahanan Pangan. 2023. Analisis Ketersediaan Pangan Neraca Bahan Makanan Indonesia 2021–2023. Jakarta: Badan Ketahanan Pangan.
- Badan Pusat Statistik. 2009. Klasifikasi Baku Lapangan Usaha Indonesia (KBLI) 2009 . Jakarta : Badan Pusat Statistik.
- European Communities, International Monetary Fund, Organisation for Economic Co-operation and Development, United Nations and World Bank. 2008. Sistem Neraca Nasional (SNN) 2008.
- Miller, R.E. dan P.D. Blair. 2009. Input-Output Analysis: Foundation and Extension, Second Edition. New York: Cambridge University Press.
- Nazara, Suahasil. 2005. Analisis Input - Output Edisi kedua. Depok: Lembaga Penerbit FE-UI.







**ST 2023**

**SENSUS PERTANIAN  
CENSUS OF AGRICULTURE**

**BerAKHLAK**

Berorientasi Pelayanan Akuntabel Kompeten  
Harmonis Loyal Adaptif Kolaboratif

**# bangga  
melayani  
bangsa**

**DATA**

**MENCERDASKAN BANGSA**

*Enlighten The Nation*



**BADAN PUSAT STATISTIK**

**KOTA CIMAHI**

**BPS-STATISTICS OF CIMAHI MUNICIPALITY**

Jl. Enceng Kartawiria No. 20B, Citeureup, Kota Cimahi

Telp: (022) 6645985, E-mail: [bps3277@bps.go.id](mailto:bps3277@bps.go.id)

Homepage: <http://cimahikota.bps.go.id>

ISSN 1907-2678

