


KECAMATAN PURWAREJA KLAMPOK DALAM ANGKA 2019



**KECAMATAN PURWAREJA KLAMPOK
DALAM ANGKA
2019**

<https://banjarnegarakab.bps.go.id>



Kecamatan Purwareja Klampok Dalam Angka

Purwareja Klampok Subdistrict in Figures

2019

ISSN: -

No. Publikasi/Publication Number: 33040.1905

Katalog/Catalog: 1102001.3304020

Ukuran Buku/Book Size: 14,8 cm x 21 cm

Jumlah Halaman/Number of Pages: V + 73 halaman /pages

Naskah/Manuscript:

Koordinator Statistik Kecamatan Purwareja Klampok
BPS-Statistics of Purwareja Klampok Subdistrict

Penyunting/Editor:

BPS Kabupaten Banjarnegara
BPS-Statistics of Banjarnegara Regency

Desain Kover oleh/Cover Designed by:

Seksi IPDS, Badan Pusat Statistik Kabupaten Banjarnegara
BPS-Statistics of Banjarnegara Regency

Ilustrasi Kover/Cover Illustration:

Penerbit/Published by:

© BPS Kabupaten Banjarnegara/*BPS-Statistics of Banjarnegara Regency*

Pencetak/Printed by:

Perusahaan Daerah Percetakan

Sumber Ilustrasi/Graphics by:

Dilarang mengumumkan, mendistribusikan, mengkomunikasikan, dan/atau menggandakan sebagian atau seluruh isi buku ini untuk tujuan komersial tanpa izin tertulis dari Badan Pusat Statistik

Prohibited to announce, distribute, communicate, and/or copy part or all of this book for commercial purpose without permission from BPS-Statistics Indonesia



KATA PENGANTAR

Kecamatan Dalam Angka 2019 merupakan publikasi tahunan yang diterbitkan oleh BPS Kabupaten Banjarnegara. Disadari bahwa publikasi ini belum sepenuhnya memenuhi harapan pihak pemakai data khususnya para perencana, namun diharapkan dapat membantu melengkapi penyusunan rencana pembangunan di Kabupaten Banjarnegara.

Publikasi ini dapat terwujud berkat kerja sama dan bantuan dari berbagai pihak baik instansi pemerintah maupun swasta. Kepada semua pihak yang telah memberikan bantuan disampaikan penghargaan dan terima kasih yang sebesar –besarnya.

Walaupun publikasi ini telah disiapkan sebaik-baiknya, namun disadari masih ada kekurangan dan kesalahan yang terjadi. Untuk perbaikan publikasi ini, tanggapan dan saran yang bersifat konstruktif dari para pemakai sangat diharapkan.

Banjarnegara, September 2019

Kepala BPS

Kabupaten Banjarnegara

Fachruddin Tri Ubajani, S.Si, M.Si

DAFTAR ISI

	Halaman
Peta Kecamatan Purwareja Klampok.....	iii
Kata Pengantar	iv
Daftar Isi.....	v
BAB I KEADAAN GEOGRAFI DAN IKLIM	1 - 13
BAB II PEMERINTAHAN	14 - 22
BAB III KEPENDUDUKAN DAN KETENAGAKERJAAN.....	23 - 31
BAB IV SOSIAL	32 - 48
BAB V PERTANIAN.....	49 - 73

BAB I
KEADAAN GEOGRAFI

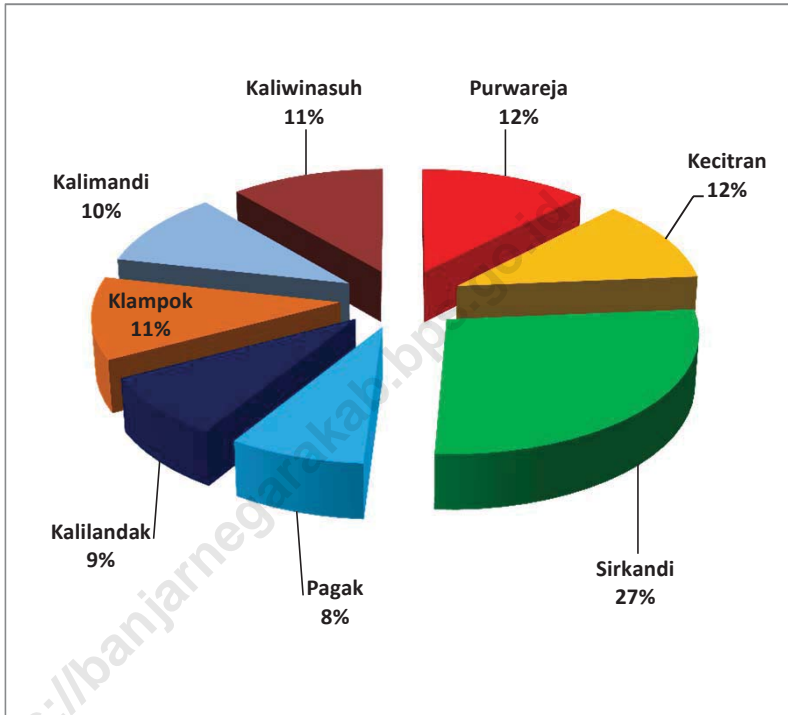
<https://banjarnegarakab.bps.go.id>

Tabel 1.1
Luas Wilayah dan Persentase dirinci menurut Desa
di Kecamatan Purwareja Klampok Tahun 2018

Desa	Luas (Ha.)	Persentase
(1)	(2)	(3)
1. Purwareja	261,50	11,96
2. Kecitran	241,06	11,02
3. Sirkandi	579,57	26,51
4. Pagak	168,95	7,73
5. Kalilandak	177,13	8,10
6. Klampok	238,00	10,88
7. Kalimandi	281,37	12,87
8. Kaliwinasuh	239,00	10,93
Jumlah	2.186,58	100,00

Sumber: Monografi Desa

Gambar 1.1
Persentase Luas Wliayah dirinci menurut Desa
di Kecamatan Purwareja Klampok Tahun 2018



Sumber: Monografi Desa

Tabel 1.2
Koordinat letak Kantor Kepala Desa dirinci menurut Desa
di Kecamatan Purwareja Klampok Tahun 2018

Desa	Garis Lintang (° Lintang Selatan)	Garis Bujur (° Bujur Timur)
(1)	(2)	(3)
1. Purwareja	7,4668	109,4298
2. Kecitran	7,4772	109,4484
3. Sirkandi	7,4842	109,4619
4. Pagak	7,4772	109,4615
5. Kalilandak	7,4710	109,4485
6. Klampok	7,4594	109,4417
7. Kalimandi	7,4559	109,4551
8. Kaliwinasuh	7,4530	109,4649

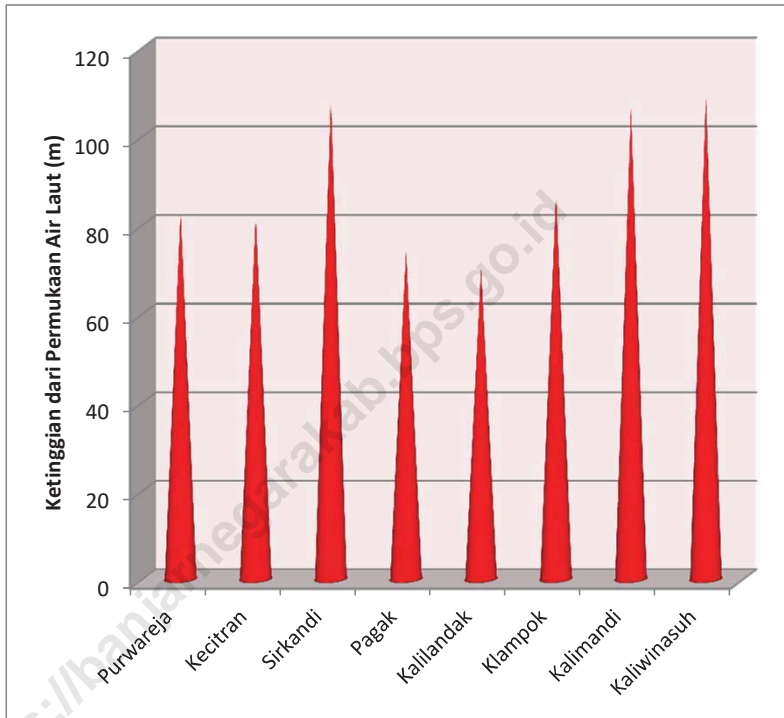
Sumber: BPS Kabupaten Banjarnegara, hasil pengukuran menggunakan GPS

Tabel 1.3
Ketinggian letak Kantor Kepala Desa dirinci menurut Desa
di Kecamatan Purwareja Klampok Tahun 2018

Desa	Ketinggian dari Permukaan Air Laut (m)
(1)	(2)
1. Purwareja	83
2. Kecitran	82
3. Sirkandi	108
4. Pagak	74
5. Kalilandak	70
6. Klampok	87
7. Kalimandi	106
8. Kaliwinasuh	109
Rata-rata	90

Sumber: BPS Kabupaten Banjarnegara, hasil pengukuran menggunakan GPS

Gambar 1.2
Ketinggian letak Kantor Kepala Desa dirinci menurut Desa
di Kecamatan Purwareja Klampok Tahun 2018



Sumber: BPS Kabupaten Banjarnegara, hasil pengukuran menggunakan GPS

Tabel 1.4
 Jarak dari Kantor Kepala Desa ke Kantor Camat dan Kantor Bupati
 di Kecamatan Purwareja Klampok Tahun 2018

Desa	Jarak (Km)	
	Ke Kantor Camat	Ke Kantor Bupati
(1)	(2)	(3)
1. Purwareja	1,60	31,90
2. Kecitran	2,70	31,90
3. Sirkandi	5,20	31,30
4. Pagak	4,50	30,50
5. Kalilandak	2,10	31,30
6. Klampok	0,12	30,20
7. Kalimandi	1,70	28,70
8. Kaliwinasuh	2,80	27,60
Rata-rata	2,59	30,43

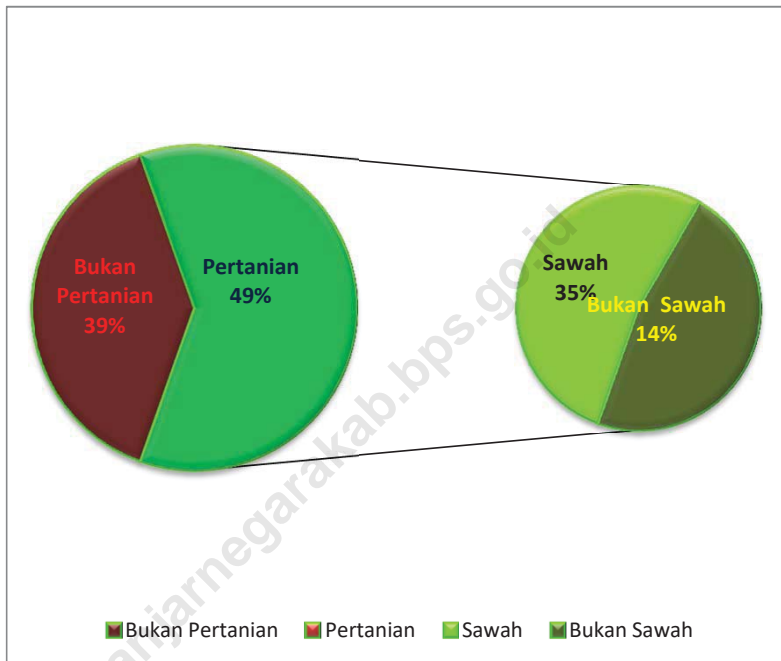
Sumber: BPS Kabupaten Banjarnegara

Tabel 1.5
Luas Lahan menurut Jenis Penggunaan Lahan dirinci per Desa
di Kecamatan Purwareja Klampok Tahun 2018 (Ha)

Desa	Lahan Pertanian			Lahan Bukan Pertanian	Jumlah
	Sawah	Bukan Sawah	Jumlah		
(1)	(2)	(3)	(4)	(5)	(6)
1. Purwareja	60,20	103,51	163,71	97,79	261,50
2. Kecitran	96,13	5,90	102,03	139,03	241,06
3. Sirkandi	57,78	316,43	374,21	205,36	579,57
4. Pagak	67,35	2,07	69,42	99,53	168,95
5. Kalilandak	120,00	0,13	120,13	57,01	177,13
6. Klampok	88,00	16,00	104,00	134,00	238,00
7. Kalimandi	97,00	135,78	232,78	48,59	281,37
8. Kaliwinasuh	117,00	46,00	163,00	76,00	239,00
Jumlah	703,46	625,81	1.329,27	857,31	2.186,58

Sumber: Monografi Desa

Gambar 1.3
Persentase Luas Lahan menurut Jenis Penggunaan Lahan
di Kecamatan Purwareja Klampok Tahun 2018



Sumber: Monografi Desa

Tabel 1.6
 Nama Gunung dan Sungai serta Ketinggiannya dan Panjangnya
 di Kecamatan Purwareja Klampok Tahun 2018

Gunung		Sungai	
Nama	Tinggi (m.)	Nama	Panjang (Km.)
(1)	(2)	(3)	(4)
1. Kedeng	139,00	1. Serayu	14,00
		2. Sapi	9,00
		3. Rejang	3,00
		4. Winasuh	5,00
		5. Menyan	4,00

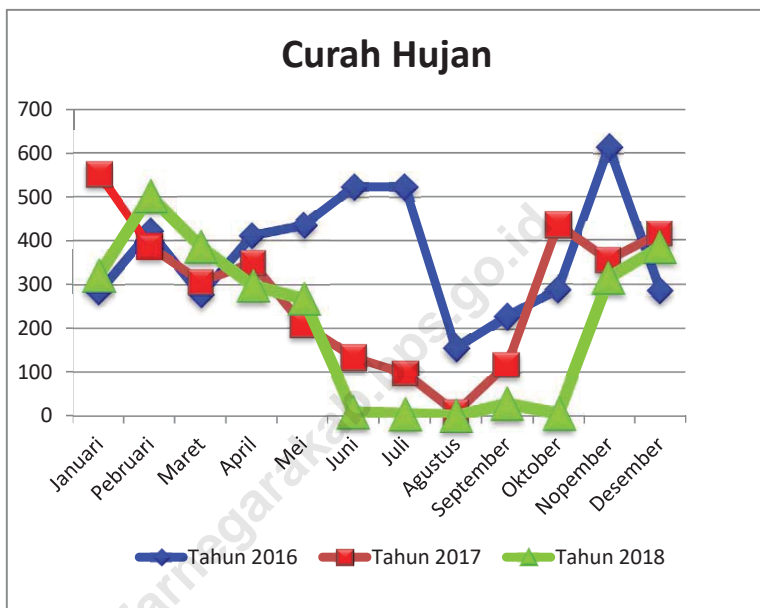
Sumber: Monografi Desa

Tabel 1.7
Banyaknya Curah Hujan dan Hari Hujan per Bulan
di Kecamatan Purwareja Klampok Tahun 2016 - 2018

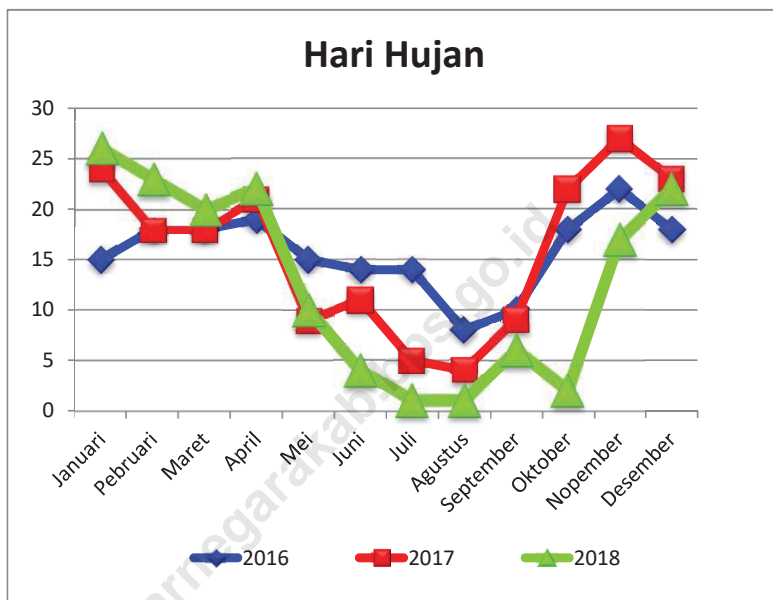
Desa	Curah Hujan (mm)			Hari Hujan		
	2016	2017	2018	2016	2017	2018
(1)	(2)	(3)	(4)	(5)	(6)	(7)
1. Januari	284	553	321	15	24	26
2. Pebruari	421	387	502	18	18	23
3. Maret	278	307	386	18	18	20
4. April	411	350	299	19	21	22
5. Mei	434	208	269	15	9	10
6. Juni	523	133	8	14	11	4
7. Juli	523	96	4	14	5	1
8. Agustus	154	8	0	8	4	1
9. September	227	115	27	10	9	6
10. Oktober	288	437	5	18	22	2
11. Nopember	614	355	315	22	27	17
12. Desember	286	415	384	18	23	22

Sumber : Kantor Balai Penyuluhan Pertanian (BPP) Purwareja Klampok

Gambar 1.4
Banyaknya Curah Hujan per Bulan
di Kecamatan Purwareja Klampok Tahun 2016 - 2018



Gambar 1.5
Banyaknya Hari Hujan per Bulan
di Kecamatan Purwareja Klampok Tahun 2016 - 2018



Sumber : Kantor Balai Penyuluhan Pertanian (BPP) Purwareja Klampok

BAB II
PEMERINTAHAN

<https://banjarnegarakab.bp.go.id>

Tabel 2.1
Banyaknya Sarana Pemerintahan dirinci menurut Desa
di Kecamatan Purwareja Klampok Tahun 2018

Desa	Kantor Desa	Balai Desa	Dusun	RW	RT
(1)	(2)	(3)	(4)	(5)	(6)
1. Purwareja	1	1	5	12	47
2. Kecitran	1	1	3	5	30
3. Sirkandi	1	1	5	5	33
4. Pagak	1	1	4	4	17
5. Kalilandak	1	1	5	5	21
6. Klampok	1	1	5	14	46
7. Kalimandi	1	1	5	10	23
8. Kaliwinasuh	1	1	5	10	27
Jumlah	8	8	37	65	244

Sumber: Monografi Desa

Tabel 2.2
 Nama, Jenis Kelamin, Umur, dan Pendidikan Tertinggi yang ditamatkan
 Kepala Desa dan Sekretaris Desa di Kecamatan Purwareja Klampok
 Tahun 2018

Desa	Kepala Desa			Sekretaris Desa				
	Nama	Umur	JK	Pendi- kan	Nama	Umur	JK	Pendi- kan
(1)		(2)	(3)	(4)		(5)	(6)	(7)
1. Purwareja	Danang Agus P.	48	L	SLTA	Prasetyo A. W.	34	L	DIII
2. Kecitran	Kuat Jatmiko	50	L	SLTA	Warsono	31	L	S1
3. Sirkandi	Pardiman	38	L	SLTA	Imam S.	34	L	S1
4. Pagak	Sudarwo	43	L	SLTA	Anisa K.	24	P	S1
5. Kalilandak	Suwarto	56	L	SLTA	Dimas Ari	29	L	DIII
6. Klampok	Michrom	68	L	DIII	Davis Adityas	36	L	S1
7. Kalimandi	Suwarto	56	L	SLTA	Amrizal Nur	29	L	DIII
8. Kaliwinasuh	Mardjono	60	L	SLTA	Rito	36	L	SLTA

Sumber: Monografi Desa

Keterangan:

Kolom (3) dan (6): L=Laki-laki, P=Perempuan

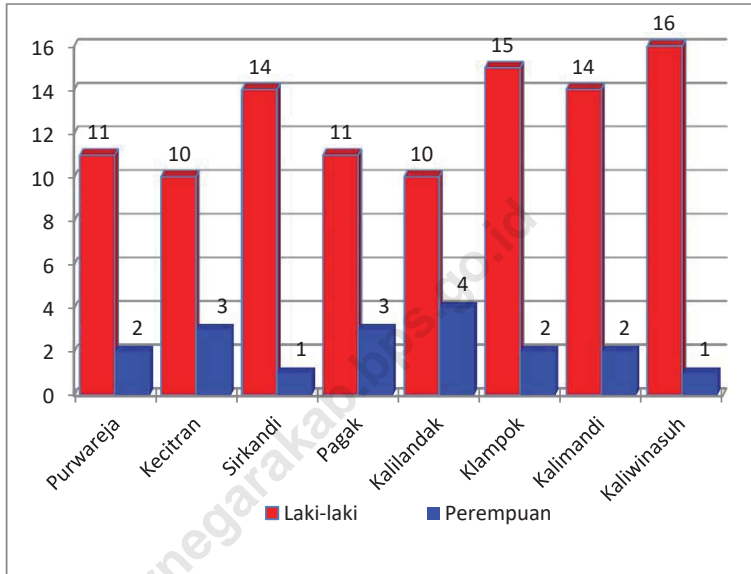
Kolom (4) dan (7): Pendidikan adalah pendidikan tertinggi yang ditamatkan

Tabel 2.3
Jumlah Perangkat Desa dirinci menurut Jenis Kelamin per Desa
di Kecamatan Purwareja Klampok Tahun 2018

Desa	Laki-laki	Perempuan	Jumlah
(1)	(2)	(3)	(4)
1. Purwareja	11	2	13
2. Kecitran	10	3	13
3. Sirkandi	14	1	15
4. Pagak	11	3	14
5. Kalilandak	10	4	14
6. Klampok	15	2	17
7. Kalimandi	14	2	16
8. Kaliwinasuh	16	1	17
Jumlah	101	18	119

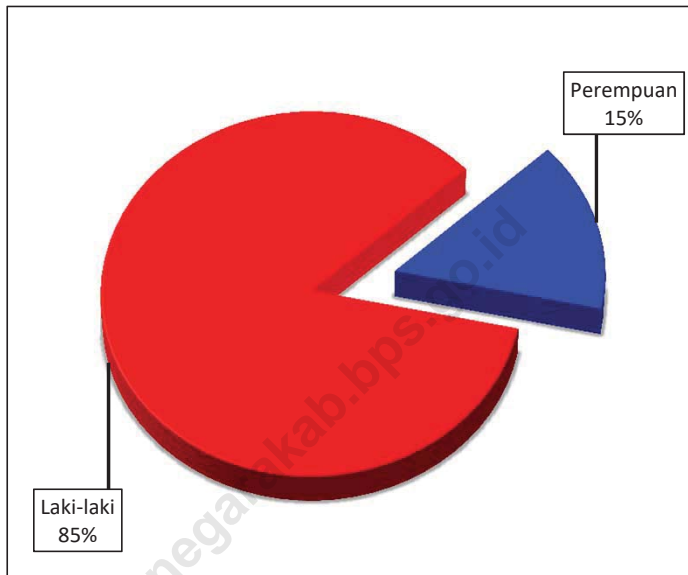
Sumber: Monografi Desa

Gambar 2.1
Jumlah Perangkat Desa dirinci menurut Jenis Kelamin per Desa
di Kecamatan Purwareja Klampok Tahun 2018



Sumber: Monografi Desa

Gambar 2.2
Persentase Perangkat Desa Berdasarkan Jenis Kelamin
di Kecamatan Purwareja Klampok Tahun 2018



Sumber: Monografi Desa

Tabel 2.4
 Jumlah Anggota Badan Permusyawaratan Desa (BPD) dirinci
 menurut Desa di Kecamatan Purwareja Klampok
 Tahun 2018

Desa	Jumlah Anggota
(1)	(2)
1. Purwareja	9
2. Kecitran	9
3. Sirkandi	9
4. Pagak	7
5. Kalilandak	7
6. Klampok	9
7. Kalimandi	9
8. Kaliwinasuh	7
Jumlah	66

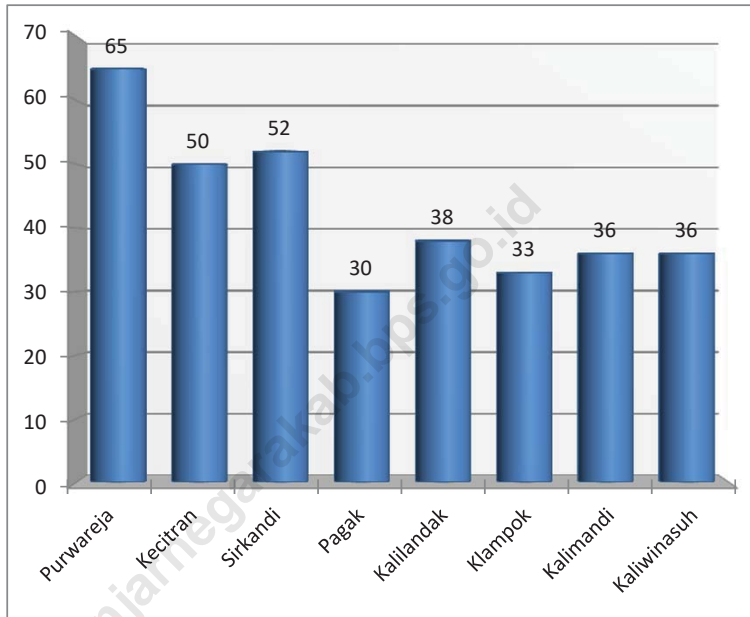
Sumber: Monografi Desa

Tabel 2.5
Jumlah Anggota Linmas/Hansip dirinci menurut Desa
di Kecamatan Purwareja Klampok Tahun 2018

Desa	Jumlah Anggota
(1)	(2)
1. Purwareja	65
2. Kecitran	50
3. Sirkandi	52
4. Pagak	30
5. Kalilandak	38
6. Klampok	33
7. Kalimandi	36
8. Kaliwinasuh	36
Jumlah	340

Sumber: Monografi Desa

Gambar 2.3
Jumlah Anggota Linmas/Hansip dirinci menurut Desa
di Kecamatan Purwareja Klampok Tahun 2018



BAB III
KEPENDUDUKAN
DAN
KETENAGAKERJAN

<https://banjarnegaraakademi.go.id>

Tabel 3.1
 Jumlah Penduduk menurut Jenis Kelamin menurut Desa
 di Kecamatan Purwareja Klampok Tahun 2018

Desa	Penduduk		
	Laki-laki	Perempuan	Jumlah
(1)	(2)	(3)	(4)
1. Purwareja	4.002	4.286	8.288
2. Kecitran	2.730	2.737	5.467
3. Sirkandi	3.096	3.111	6.207
4. Pagak	1.491	1.681	3.172
5. Kalilandak	1.694	1.683	3.377
6. Klampok	3.270	3.118	6.388
7. Kalimandi	2.479	2.555	5.034
8. Kaliwinasuh	1.866	1.980	3.846
Jumlah	20.628	21.151	41.779

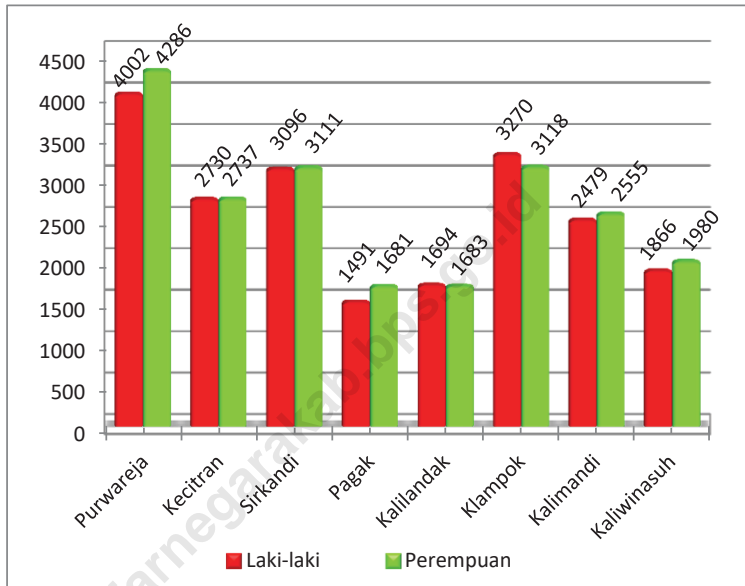
Sumber: BPS Kabupaten Banjarnegara, Proyeksi Penduduk SP2010

Tabel 3.2
 Jumlah Penduduk menurut Jenis Kelamin dan Sex Ratio
 menurut Desa di Kecamatan Purwareja Klampok Tahun 2018

Desa	Penduduk		Sex Ratio
	Laki-laki	Perempuan	
(1)	(2)	(3)	(6)
1. Purwareja	4.002	4.286	93,37
2. Kecitran	2.730	2.737	99,74
3. Sirkandi	3.096	3.111	99,52
4. Pagak	1.491	1.681	88,70
5. Kalilandak	1.694	1.683	100,65
6. Klampok	3.270	3.118	104,87
7. Kalimandi	2.479	2.555	97,03
8. Kaliwinasuh	1.866	1.980	94,24
Jumlah	20.628	21.151	97,53

Sumber: BPS Kabupaten Banjarnegara, Proyeksi Penduduk SP2010

Gambar 3.1
 Jumlah Penduduk menurut Jenis Kelamin menurut Desa
 di Kecamatan Purwareja Klampok Tahun 2018



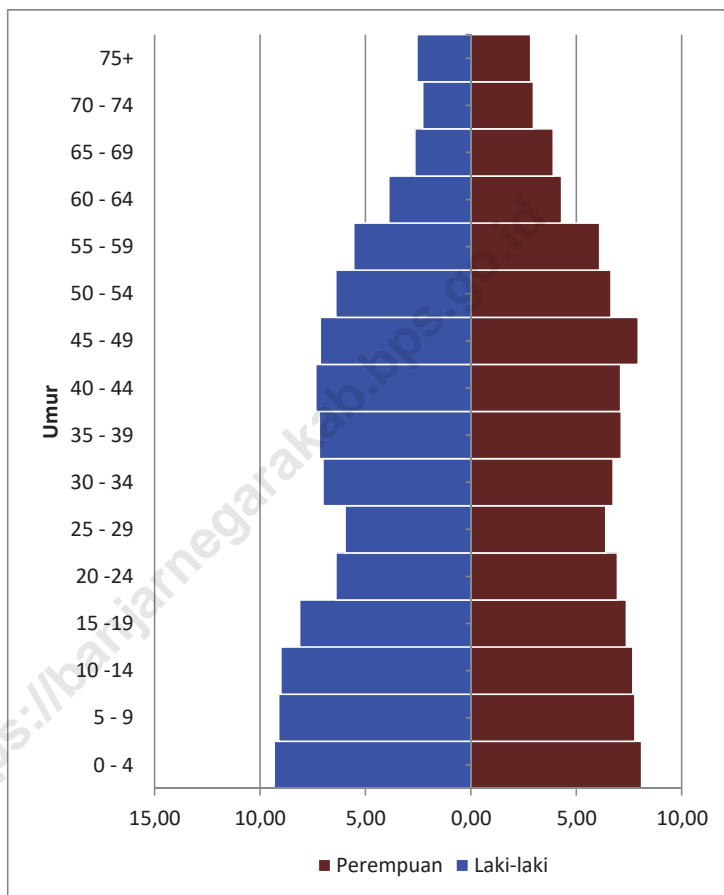
Sumber: BPS Kabupaten Banjarnegara, Proyeksi Penduduk SP2010

Tabel 3.3
Jumlah Penduduk dirinci menurut Kelompok Umur
di Kecamatan Purwareja Klampok Tahun 2018

Umur	Laki-laki	Perempuan	Jumlah
(1)	(2)	(3)	(4)
0 - 4	1.925	1.713	3.638
5 - 9	1.881	1.646	3.527
10 -14	1.859	1.624	3.483
15 -19	1.676	1.561	3.237
20 -24	1.320	1.471	2.791
25 - 29	1.230	1.354	2.584
30 - 34	1.447	1.427	2.874
35 - 39	1.483	1.509	2.992
40 - 44	1.517	1.502	3.019
45 - 49	1.473	1.679	3.152
50 - 54	1.321	1.407	2.728
55 - 59	1.146	1.293	2.439
60 - 64	803	910	1.713
65 - 69	548	827	1.375
70 - 74	471	628	1.099
75+	528	600	1.128
Jumlah	20.628	21.151	41.779

Sumber: BPS Kabupaten Banjarnegara, Proyeksi Penduduk SP2010

Gambar 3.2
 Piramida Penduduk di Kecamatan Purwareja Klampok
 Tahun 2018



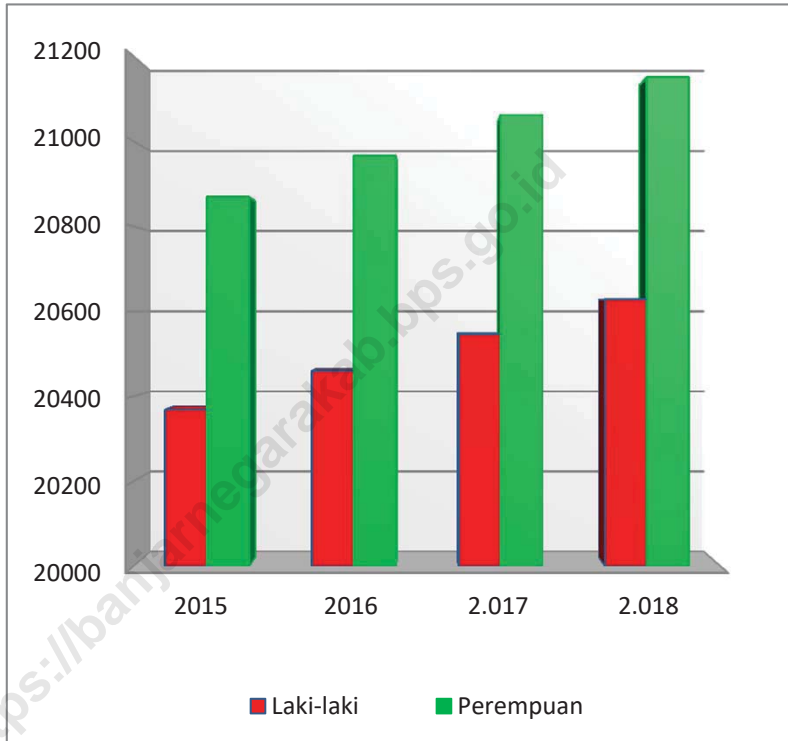
Sumber: BPS Kabupaten Banjarnegara, Proyeksi Penduduk SP2010

Tabel 3.4
 Banyaknya Penduduk menurut Jenis Kelamin
 di Kecamatan Purwareja Klampok
 Tahun 2015 - 2018

No.	Tahun	Penduduk			Sex Ratio
		Laki-laki	Perempuan	Jumlah	
(1)	(2)	(3)	(4)	(5)	(6)
1	2018	20.628	21.151	41.779	97,53
2	2017	20.546	21.062	41.608	97,55
3	2016	20.459	20.966	41.425	97,58
4	2015	20.368	20.869	41.237	97,60

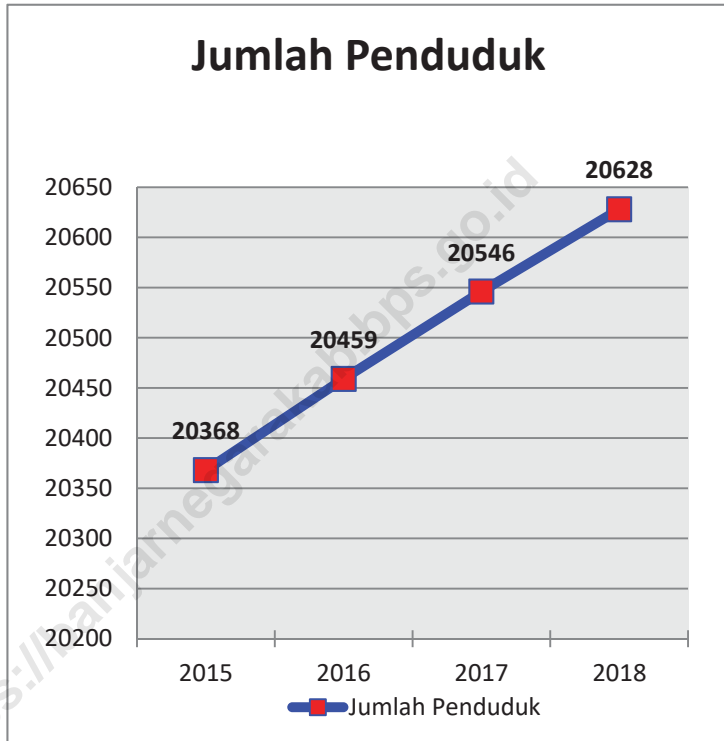
Sumber: BPS Kabupaten Banjarnegara, Proyeksi Penduduk SP2010

Gambar 3.3
Banyaknya Penduduk menurut Jenis Kelamin
di Kecamatan Purwareja Klampok
Tahun 2015 - 2018



Sumber: BPS Kabupaten Banjarnegara, Proyeksi Penduduk SP2010

Gambar 3.4
Banyaknya Penduduk di Kecamatan Purwareja Klampok
Tahun 2015 - 2017



Sumber: BPS Kabupaten Banjarnegara, Proyeksi Penduduk SP2010

BAB IV

SOSIAL

<https://banjarnegararakab.bp.go.id>

Tabel 4.1
 Jumlah Sekolah Negeri dan Swasta menurut Jenjang Pendidikan
 dirinci per Desa di Kecamatan Purwareja Klampok Tahun 2018

Desa	TK/RA/BA			SD/MI		
	Negeri	Swasta	Jumlah	Negeri	Swasta	Jumlah
(1)	(2)	(3)	(4)	(5)	(6)	(7)
1. Purwareja	0	5	5	5	2	7
2. Kecitran	0	3	3	3	1	4
3. Sirkandi	0	4	4	4	2	6
4. Pagak	0	3	3	3	1	4
5. Kalilandak	0	3	3	2	2	4
6. Klampok	0	6	6	6	1	7
7. Kalimandi	0	4	4	4	2	6
8. Kaliwinasuh	0	1	1	4	1	5
Jumlah	0	29	29	31	12	43

Sumber : Data Profil Desa

Tabel 4.1
(Lanjutan)

Desa	SMP/MTs			SMU/MA		
	Negeri	Swasta	Jumlah	Negeri	Swasta	Jumlah
(1)	(8)	(9)	(10)	(11)	(12)	(13)
1. Purwareja	1	3	4	1	1	2
2. Kecitran	0	0	0	0	0	0
3. Sirkandi	0	0	0	0	0	0
4. Pagak	0	0	0	0	0	0
5. Kalilandak	0	0	0	0	0	0
6. Klampok	1	1	2	0	1	1
7. Kalimandi	1	0	1	0	0	0
8. Kaliwinasuh	0	0	0	0	0	0
Jumlah	3	4	7	1	2	3

Sumber : Data Profil Desa

Tabel 4.1
(Lanjutan)

Desa	SMK			Akademi/PT		
	Negeri	Swasta	Jumlah	Negeri	Swasta	Jumlah
(1)	(14)	(15)	(16)	(17)	(18)	(19)
1. Purwareja	0	2	2	0	0	0
2. Kecitran	0	0	0	0	0	0
3. Sirkandi	0	0	0	0	0	0
4. Pagak	0	0	0	0	0	0
5. Kalilandak	0	0	0	0	0	0
6. Klampok	0	0	0	0	0	0
7. Kalimandi	0	0	0	0	0	0
8. Kaliwinasuh	0	1	1	0	0	0
Jumlah	0	3	3	0	0	0

Sumber : Data Profil Desa

Tabel 4.1
(Lanjutan)

Desa	Sekolah Luar Biasa (SLB)		
	Negeri	Swasta	Jumlah
(1)	(20)	(21)	(22)
1. Purwareja	0	0	0
2. Kecitran	0	0	0
3. Sirkandi	0	0	0
4. Pagak	0	0	0
5. Kalilandak	0	0	0
6. Klampok	0	1	1
7. Kalimandi	0	0	0
8. Kaliwinasuh	0	0	0
Jumlah	0	1	1

Sumber : Data Profil Desa

Tabel 4.2
 Jumlah Pondok Pesantren, Madarasah Diniyah, Seminari/Sejenisnya
 dirinci per Desa di Kecamatan Purwareja Klampok Tahun 2018

Desa	Pondok Pesantren	Madarasah Diniyah / TPQ	Seminari/ Sejenisnya
(1)	(2)	(3)	(4)
1. Purwareja	1	2	0
2. Kecitran	1	3	0
3. Sirkandi	0	0	0
4. Pagak	0	3	0
5. Kalilandak	0	3	0
6. Klampok	0	3	0
7. Kalimandi	0	3	0
8. Kaliwinasuh	0	1	0
Jumlah	2	18	0

Sumber : Data Profil Desa

Tabel 4.3
Keberadaan Beberapa Kegiatan Pendidikan
dirinci per Desa di Kecamatan Purwareja Klampok Tahun 2018

Desa	Pemberantasan Buta Aksara selama 3 tahun terakhir	Pendidikan Paket A/B/C selama setahun terakhir	Pos PAUD yang masih beroperasi
(1)	(2)	(3)	(4)
1. Purwareja	Tidak Ada	Tidak Ada	Ada
2. Kecitran	Tidak Ada	Tidak Ada	Ada
3. Sirkandi	Tidak Ada	Ada	Ada
4. Pagak	Tidak Ada	Ada	Ada
5. Kalilandak	Tidak Ada	Tidak Ada	Ada
6. Klampok	Tidak Ada	Ada	Ada
7. Kalimandi	Tidak Ada	Ada	Ada
8. Kaliwinasuh	Tidak Ada	Tidak Ada	Ada

Sumber : Data Profil Desa

Tabel 4.3
(Lanjutan)

Desa	Play Group	Taman Penitipan Anak yang masih beroperasi	Taman Bacaan Masyarakat yang masih beroperasi
(1)	(5)	(6)	(7)
1. Purwareja	Tidak Ada	Tidak Ada	Tidak Ada
2. Kecitran	Tidak Ada	Tidak Ada	Tidak Ada
3. Sirkandi	Tidak Ada	Tidak Ada	Tidak Ada
4. Pagak	Tidak Ada	Tidak Ada	Tidak Ada
5. Kalilandak	Tidak Ada	Tidak Ada	Ada
6. Klampok	Ada	Tidak Ada	Tidak Ada
7. Kalimandi	Tidak Ada	Tidak Ada	Tidak Ada
8. Kaliwinasuh	Tidak Ada	Tidak Ada	Tidak Ada

Sumber : Data Profil Desa

Tabel 4.4
 Banyaknya Sarana Kesehatan menurut jenisnya
 dirinci per Desa di Kecamatan Purwareja Klampok Tahun 2018

Desa	Rumah Sakit	Rumah Sakit Bersalin	Puskesmas dengan Rawat Inap
(1)	(2)	(3)	(4)
1. Purwareja	1	0	0
2. Kecitran	0	0	0
3. Sirkandi	0	0	0
4. Pagak	0	0	0
5. Kalilandak	0	0	0
6. Klampok	0	0	1
7. Kalimandi	0	0	0
8. Kaliwinasuh	0	0	0
Jumlah	1	0	1

Sumber : Data Profil Desa

Tabel 4.4
(Lanjutan)

Desa	Puskesmas tanpa Rawat Inap	Puskesmas Pembantu	Poliklinik/Balai Pengobatan
(1)	(5)	(6)	(7)
1. Purwareja	0	0	2
2. Kecitran	0	1	0
3. Sirkandi	1	0	0
4. Pagak	0	0	0
5. Kalilandak	0	0	0
6. Klampok	0	0	1
7. Kalimandi	0	0	0
8. Kaliwinasuh	0	0	0
Jumlah	1	1	3

Sumber : Data Profil Desa

Tabel 4.4
(Lanjutan)

Desa	Tempat Praktek Dokter	Tempat Praktek Bidan	Pos Kesehatan Desa
(1)	(8)	(9)	(10)
1. Purwareja	0	2	0
2. Kecitran	0	1	0
3. Sirkandi	0	2	0
4. Pagak	0	1	1
5. Kalilandak	0	1	1
6. Klampok	2	0	0
7. Kalimandi	0	3	1
8. Kaliwinasuh	0	2	1
Jumlah	2	12	4

Sumber : Data Profil Desa

Tabel 4.4
(Lanjutan)

Desa	Pondok Bersalin Desa	Posyandu Balita	Posyandu Lansia	Apotek
(1)	(11)	(12)		(13)
1. Purwareja	0	13	8	4
2. Kecitran	0	10	3	0
3. Sirkandi	0	14	5	0
4. Pagak	0	5	2	0
5. Kalilandak	0	9	5	0
6. Klampok	0	14	13	1
7. Kalimandi	0	14	5	0
8. Kaliwinasuh	0	12	5	0
Jumlah	0	91	46	5

Sumber : Data Profil Desa

Tabel 4.5
Banyaknya Tenaga Kesehatan yang Tinggal/Menetap di Desa
dirinci menurut Desa di Kecamatan Purwareja Klampok Tahun 2018

Desa	Dokter		Jumlah	Dokter Gigi	Bidan	Tenaga Kesehat- an Lainnya
	Laki-laki	Perem- puan				
(1)	(2)	(3)	(4)	(5)	(6)	(7)
1. Purwareja	5	1	6	1	5	37
2. Kecitran	0	0	0	0	9	7
3. Sirkandi	0	0	0	0	2	1
4. Pagak	0	0	0	0	2	4
5. Kalilandak	1	0	1	0	2	5
6. Klampok	2	0	2	0	2	15
7. Kalimandi	1	0	1	0	5	6
8. Kaliwinasuh	1	1	2	0	2	3
Jumlah	10	2	12	1	29	78

Sumber : Data Profil Desa

Tabel 4.6
 Jumlah Tempat Ibadah menurut Jenisnya
 dirinci per Desa di Kecamatan Purwareja Klampok Tahun 2017

Desa	Masjid	Surau/ Langgar	Gereja Kristen	Gereja Katolik
(1)	(2)	(3)	(4)	(5)
1. Purwareja	9	45	4	1
2. Kecitran	6	16	0	0
3. Sirkandi	5	29	0	0
4. Pagak	4	15	0	0
5. Kalilandak	6	8	0	0
6. Klampok	6	18	4	0
7. Kalimandi	7	17	0	0
8. Kaliwinasuh	5	17	0	0
Jumlah	48	165	8	1

Sumber: BPS Kabupaten Banjarnegara

Tabel 4.6
(Lanjutan)

Desa	Kapel	Pura	Vihara	Klenteng
(1)	(6)	(7)	(8)	(9)
1. Purwareja	0	0	0	0
2. Kecitran	0	0	0	0
3. Sirkandi	0	0	0	0
4. Pagak	0	0	0	0
5. Kalilandak	0	0	0	0
6. Klampok	0	0	0	0
7. Kalimandi	0	0	0	0
8. Kaliwinasuh	0	0	0	0
Jumlah	0	0	0	0

Sumber: BPS Kabupaten Banjarnegara

Tabel 4.7
Banyaknya Penyandang Cacat menurut Jenisnya
dirinci per Desa di Kecamatan Purwareja Klampok Tahun 2018

Desa	Tunanetra	Tuna- rungu	Tuna- wicara	Tuna- rungu- wicara	Tuna- daksa
(1)	(2)	(3)	(4)	(5)	(6)
1. Purwareja	4	8	3	3	6
2. Kecitran	1	0	0	0	3
3. Sirkandi	13	0	0	3	3
4. Pagak	2	0	0	3	5
5. Kalilandak	1	0	0	7	1
6. Klampok	2	0	0	2	7
7. Kalimandi	9	7	8	0	20
8. Kaliwinasuh	6	0	0	2	6
Jumlah	38	15	11	20	51

Sumber : Data Profil Desa

Tabel 4.7
(Lanjutan)

Desa	Tuna- grahita	Tunalaras	Cacat eks Sakit Kusta	Cacat Ganda
(1)	(7)	(8)	(9)	(10)
1. Purwareja	2	5	0	1
2. Kecitran	1	13	0	0
3. Sirkandi	6	6	0	0
4. Pagak	6	2	0	1
5. Kalilandak	2	17	2	0
6. Klampok	5	11	0	1
7. Kalimandi	14	30	0	0
8. Kaliwinasuh	10	7	0	1
Jumlah	46	91	2	4

Sumber : Data Profil Desa

BAB V
PERTANIAN

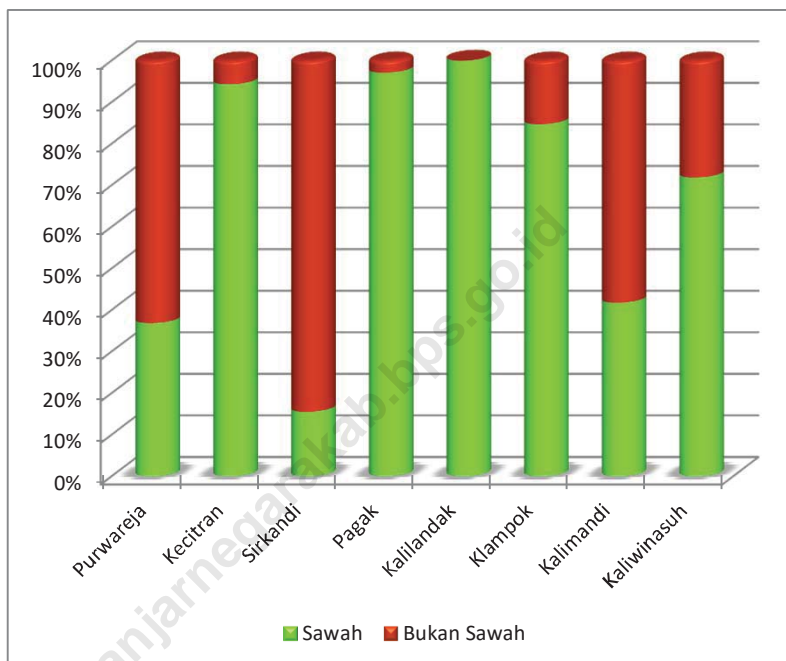
<https://banjarnegarakab.bpt.go.id>

Tabel 5.1
Luas Lahan Pertanian menurut Jenis Penggunaan Lahan dirinci per Desa
di Kecamatan Purwareja Klampok Tahun 2018 (Ha)

Desa	Sawah	Bukan Sawah	Jumlah
(1)	(2)	(3)	(4)
1. Purwareja	60,20	103,51	163,71
2. Kecitran	96,13	5,90	102,03
3. Sirkandi	57,78	316,43	374,21
4. Pagak	67,35	2,07	69,42
5. Kalilandak	120,00	0,13	120,13
6. Klampok	88,00	16,00	104,00
7. Kalimandi	97,00	135,78	232,78
8. Kaliwinasuh	117,00	46,00	163,00
Jumlah	703,46	625,81	1.329,27

Sumber: Monografi Desa

Gambar 5.1
 Persentase Luas Lahan Pertanian menurut Jenis Penggunaan Lahan
 dirinci menurut Desa di Kecamatan Purwareja Klampok
 Tahun 2018



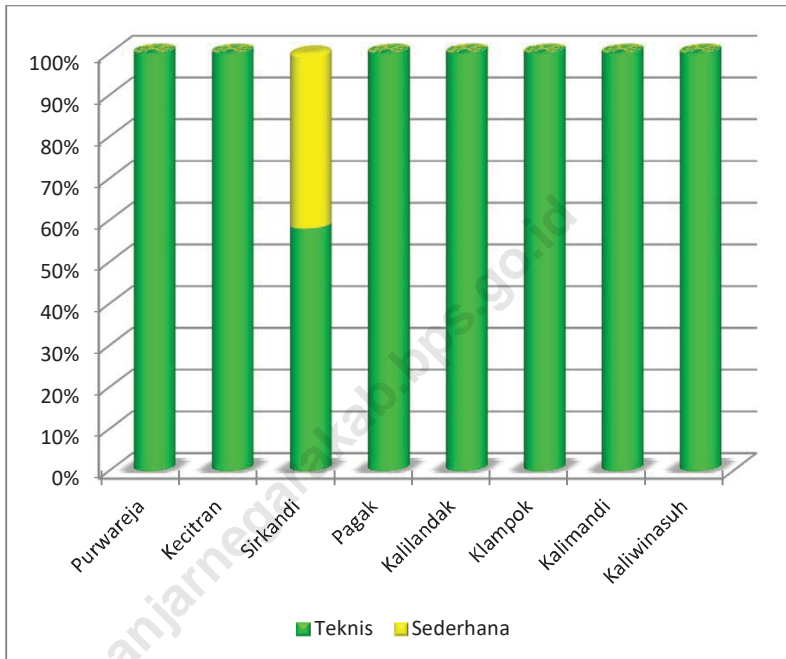
Sumber: Monografi Desa

Tabel 5.2
Luas Lahan Sawah menurut Jenis Irigasi dirinci per Desa
di Kecamatan Purwareja Klampok Tahun 2018 (Ha)

Desa	Teknis	Sederhana	Jumlah
(1)	(2)	(3)	
1. Purwareja	60,20	0,00	60,20
2. Kecitran	96,13	0,00	96,13
3. Sirkandi	33,51	24,27	57,78
4. Pagak	67,35	0,00	67,35
5. Kalilandak	120,00	0,00	120,00
6. Klampok	88,00	0,00	88,00
7. Kalimandi	97,00	0,00	97,00
8. Kaliwinasuh	117,00	0,00	117,00
Jumlah	679,19	24,27	703,46

Sumber: Monografi Desa

Gambar 5.2
Luas Lahan Sawah menurut Jenis Irigasi dirinci per Desa
di Kecamatan Purwareja Klampok
Tahun 2018



Sumber: Monografi Desa

Tabel 5.3
 Banyaknya Rumah Tangga Usaha Tanaman Pangan (Padi dan Palawija)
 dirinci menurut Desa di Kecamatan Purwareja Klampok
 Tahun 2013

Desa	Padi	Palawija	Tanaman Pangan
(1)	(2)	(3)	(4)
1. Purwareja	80	10	80
2. Kecitran	338	22	352
3. Sirkandi	572	550	814
4. Pagak	265	20	269
5. Kalilandak	373	11	378
6. Klampok	181	7	183
7. Kalimandi	478	89	479
8. Kaliwinasuh	363	52	364
Jumlah	2.650	761	2.919

Sumber: Badan Pusat Statistik (Hasil Sensus Pertanian Tahun 2013)

Tabel 5.4
 Banyaknya Rumah Tangga Usaha Tanaman Padi menurut Jenis Komoditas
 dirinci menurut Desa di Kecamatan Purwareja Klampok
 Tahun 2013

Desa	Padi Sawah	Padi Ladang (Gogo)	Padi
(1)	(2)	(3)	(4)
1. Purwareja	80	0	80
2. Kecitran	337	1	338
3. Sirkandi	432	163	572
4. Pagak	265	1	265
5. Kalilandak	373	0	373
6. Klampok	181	0	181
7. Kalimandi	478	0	478
8. Kaliwinasuh	363	0	363
Jumlah	2.509	165	2.650

Sumbu Sumber: Badan Pusat Statistik (Hasil Sensus Pertanian Tahun 2013)

Tabel 5.5
 Banyaknya Rumah Tangga Usaha Tanaman Palawija menurut Jenis
 Komoditas dirinci menurut Desa di Kecamatan Purwareja Klampok
 Tahun 2013

Desa	Jagung	Kedelai	Kacang Tanah	Kacang Hijau
(1)	(2)	(3)	(4)	(5)
1. Purwareja	10	0	0	0
2. Kecitran	9	0	1	0
3. Sirkandi	120	30	106	12
4. Pagak	1	0	11	0
5. Kalilandak	2	0	2	0
6. Klampok	4	0	2	0
7. Kalimandi	82	0	5	1
8. Kaliwinasuh	51	2	0	0
Jumlah	279	32	127	13

Sumber: Badan Pusat Statistik (Hasil Sensus Pertanian Tahun 2013)

Tabel 5.5
(Lanjutan)

Desa	Ubi Kayu	Ubi Jalar	Sorgum	Gandum
(1)	(6)	(7)	(8)	(9)
1. Purwareja	0	0	0	0
2. Kecitran	11	1	0	0
3. Sirkandi	430	43	0	0
4. Pagak	7	0	0	0
5. Kalilandak	8	0	0	0
6. Klampok	2	0	0	0
7. Kalimandi	1	1	0	0
8. Kaliwinasuh	0	0	0	0
Jumlah	459	45	0	0

Sumber: Badan Pusat Statistik (Hasil Sensus Pertanian Tahun 2013)

Tabel 5.5
(Lanjutan)

Desa	Talas	Ganyong	Garut	Lainnya	Palawija
(1)	(6)	(7)	(8)	(9)	(9)
1. Purwareja	0	0	0	0	10
2. Kecitran	0	0	0	0	22
3. Sirkandi	31	1	1	0	550
4. Pagak	0	1	0	0	20
5. Kalilandak	0	0	0	0	11
6. Klampok	0	0	0	1	7
7. Kalimandi	0	0	0	1	89
8. Kaliwinasuh	0	0	0	0	52
Jumlah	31	2	1	2	761

Sumber: Badan Pusat Statistik (Hasil Sensus Pertanian Tahun 2013)

Tabel 5.6
 Banyaknya Rumah Tangga Usaha Tanaman Hortikultura menurut
 Kelompok Tanaman dirinci menurut Desa
 di Kecamatan Purwareja Klampok Tahun 2013

Desa	Rumah Tangga Usaha Hortikultura	Buah-buahan		Sayuran	
		Tahunan	Semusim	Tahunan	Semusim
(1)	(2)	(3)	(4)	(5)	(6)
1. Purwareja	38	35	0	0	3
2. Kecitran	274	273	0	5	2
3. Sirkandi	908	874	0	506	26
4. Pagak	426	425	0	27	11
5. Kalilandak	483	480	0	80	18
6. Klampok	74	71	0	1	2
7. Kalimandi	538	535	0	13	4
8. Kaliwinasuh	94	93	0	1	7
Jumlah	2835	2.786	0	633	73

Sumber: Badan Pusat Statistik (Hasil Sensus Pertanian Tahun 2013)

Tabel 5.6
(Lanjutan)

Desa	Tanaman Obat-obatan		Tanaman Hias	
	Tahunan	Semusim	Tahunan	Semusim
(1)	(7)	(8)	(9)	(10)
1. Purwareja	1	2	0	0
2. Kecitran	0	0	0	0
3. Sirkandi	122	115	0	0
4. Pagak	0	3	0	0
5. Kalilandak	8	8	0	0
6. Klampok	0	3	0	1
7. Kalimandi	1	5	0	0
8. Kaliwinasuh	0	0	0	0
Jumlah	132	136	0	1

Sumber: Badan Pusat Statistik (Hasil Sensus Pertanian Tahun 2013)

Tabel 5.7
 Banyaknya Rumah Tangga Usaha Tanaman Perkebunan
 menurut Kelompok Tanaman dirinci per Desa
 di Kecamatan Purwareja Klampok Tahun 2013

Desa	Rumah Tangga Usaha Tanaman Perkebunan	Tanaman Perkebunan	
		Tahunan	Semusim
(1)	(2)	(3)	(4)
1. Purwareja	16	16	0
2. Kecitran	208	208	0
3. Sirkandi	969	969	0
4. Pagak	320	320	0
5. Kalilandak	361	361	0
6. Klampok	28	28	0
7. Kalimandi	438	438	0
8. Kaliwinasuh	115	115	0
Jumlah	2.455	2.455	0

Sumber: Badan Pusat Statistik (Hasil Sensus Pertanian Tahun 2013)

Tabel 5.8
 Banyaknya Rumah Tangga Usaha Tanaman Perkebunan Tahunan
 menurut Komoditas Tanaman dirinci per Desa
 di Kecamatan Purwareja Klampok Tahun 2013

Desa	Kelapa	Cengkeh	Kopi	Lada	Kakao
(1)	(2)	(3)	(4)	(5)	(6)
1. Purwareja	16	0	0	0	0
2. Kecitran	208	0	0	0	0
3. Sirkandi	965	344	184	20	7
4. Pagak	319	0	6	0	0
5. Kalilandak	360	0	1	0	0
6. Klampok	28	0	0	1	1
7. Kalimandi	435	1	13	0	0
8. Kaliwinasuh	114	0	1	0	3
Jumlah	2.445	345	205	21	11

Sumber: Badan Pusat Statistik (Hasil Sensus Pertanian Tahun 2013)

Tabel 5.9
 Banyaknya Rumah Tangga Usaha Peternakan
 menurut Komoditas Ternak yang diusahakan dirinci per Desa
 di Kecamatan Purwareja Klampok Tahun 2013

Desa	Rumah Tangga Usaha Peternakan	Sapi Potong	Sapi Perah	Kerbau	Kuda
(1)	(2)	(3)	(4)	(5)	(6)
1. Purwareja	86	11	0	0	1
2. Kecitran	325	37	0	0	4
3. Sirkandi	1.153	65	1	1	1
4. Pagak	418	21	0	0	2
5. Kalilandak	448	10	3	2	0
6. Klampok	190	31	0	0	0
7. Kalimandi	763	32	1	2	2
8. Kaliwinasuh	248	23	0	0	0
Jumlah	3.631	230	5	5	10

Sumber: Badan Pusat Statistik (Hasil Sensus Pertanian Tahun 2013)

Tabel 5.9
(Lanjutan)

Desa	Kambing	Domba	Babi	Ayam Lokal	Ayam Ras Petelur
(1)	(7)	(8)	(9)	(10)	(11)
1. Purwareja	32	0	1	54	0
2. Kecitran	154	0	0	236	0
3. Sirkandi	497	1	0	1.079	1
4. Pagak	104	0	0	363	1
5. Kalilandak	99	0	0	396	0
6. Klampok	111	0	0	98	1
7. Kalimandi	138	1	0	688	0
8. Kaliwinasuh	62	0	0	200	1
Jumlah	1.197	2	1	3.114	4

Sumber: Badan Pusat Statistik (Hasil Sensus Pertanian Tahun 2013)

Tabel 5.9
(Lanjutan)

Desa	Ayam Ras Pedaging	Itik	Itik Manila	Lainnya
(1)	(12)	(13)	(14)	(15)
1. Purwareja	0	8	0	1
2. Kecitran	2	46	4	2
3. Sirkandi	2	92	26	20
4. Pagak	1	79	16	8
5. Kalilandak	0	104	19	9
6. Klampok	2	42	0	5
7. Kalimandi	0	89	0	22
8. Kaliwinasuh	2	27	0	7
Jumlah	9	487	65	74

Sumber: Badan Pusat Statistik (Hasil Sensus Pertanian Tahun 2013)

Tabel 5.10
 Jumlah Ternak yang Diusahakan oleh Rumah Tangga Usaha Peternakan
 menurut Komoditas Ternak yang diusahakan dirinci per Desa
 di Kecamatan Purwareja Klampok Tahun 2013

Desa	Sapi Potong	Sapi Perah	Kerbau	Kuda
(1)	(2)	(3)	(4)	(5)
1. Purwareja	27	0	0	2
2. Kecitran	62	0	0	4
3. Sirkandi	90	1	1	1
4. Pagak	31	0	0	2
5. Kalilandak	20	6	4	0
6. Klampok	85	0	0	0
7. Kalimandi	54	1	4	3
8. Kaliwinasuh	46	0	0	0
Jumlah	415	8	9	12

Sumber: Badan Pusat Statistik (Hasil Sensus Pertanian Tahun 2013)

Tabel 5.10
(Lanjutan)

Desa	Kambing	Domba	Babi	Ayam Lokal
(1)	(6)	(7)	(8)	(9)
1. Purwareja	135	0	11	775
2. Kecitran	452	0	0	3.072
3. Sirkandi	1.683	2	0	9.109
4. Pagak	272	0	0	2.887
5. Kalilandak	326	0	0	6.285
6. Klampok	466	0	0	1.106
7. Kalimandi	414	2	0	7.014
8. Kaliwinasuh	184	0	0	1.917
Jumlah	3.932	4	11	32.165

Sumber: Badan Pusat Statistik (Hasil Sensus Pertanian Tahun 2013)

Tabel 5.10
(Lanjutan)

Desa	Ayam Ras Petelur	Ayam Ras Pedaging	Itik	Itik Manila
(1)	(10)	(11)	(12)	(13)
1. Purwareja	0	0	72	0
2. Kecitran	0	55.000	476	60
3. Sirkandi	2.000	19.000	697	98
4. Pagak	2	400	1.491	103
5. Kalilandak	0	0	765	603
6. Klampok	80	19.000	544	0
7. Kalimandi	0	0	936	0
8. Kaliwinasuh	200	12.036	243	0
Jumlah	2.282	105.436	5.224	864

Sumber: Badan Pusat Statistik (Hasil Sensus Pertanian Tahun 2013)

Tabel 5.11
 Banyaknya Rumah Tangga Usaha Budidaya Ikan
 menurut Jenis Budidaya dirinci per Desa
 di Kecamatan Purwareja Klampok Tahun 2013

Desa	Rumah Tangga Usaha Budidaya Ikan	Bukan Ikan Hias			Ikan Hias
		Di Kolam/ Air Tawar	Di Sawah	Di Perairan Umum	
(1)	(2)	(3)	(4)	(5)	(6)
1. Purwareja	12	12	0	0	0
2. Kecitran	41	41	0	0	0
3. Sirkandi	91	91	0	0	0
4. Pagak	63	61	2	0	0
5. Kalilandak	154	154	4	1	0
6. Klampok	26	24	0	2	0
7. Kalimandi	167	167	0	0	0
8. Kaliwinasuh	55	54	1	0	0
Jumlah	609	604	7	3	0

Sumber: Badan Pusat Statistik (Hasil Sensus Pertanian Tahun 2013)

Tabel 5.12
 Banyaknya Rumah Tangga Usaha Budidaya Ikan
 menurut Jenis Ikan Utama yang Dibudidayakan dirinci per Desa
 di Kecamatan Purwareja Klampok Tahun 2013

Desa	Bukan Ikan Hias			
	Nilai	lele	Gurame	Patin
(1)	(2)	(3)	(4)	(5)
1. Purwareja	0	4	8	0
2. Kecitran	0	8	20	1
3. Sirkandi	1	71	14	1
4. Pagak	1	25	12	0
5. Kalilandak	0	26	85	3
6. Klampok	0	8	5	13
7. Kalimandi	5	30	58	10
8. Kaliwinasuh	0	12	25	3
Jumlah	7	184	227	31

Sumber: Badan Pusat Statistik (Hasil Sensus Pertanian Tahun 2013)

Tabel 5.13
Jumlah Rumah Tangga Usaha Kehutanan menurut Jenis Kegiatan
dirinci per Desa di Kecamatan Purwareja Klampok
Tahun 2013

Desa	Rumah Tangga Usaha Kehutanan	Budidaya Tanaman Kehutanan	Penangkaran Satwa/Tumbu- han Liar	Penangkapan Satwa Liar	Pemungutan Hasil Hutan
(1)	(2)	(3)	(4)	(5)	(6)
1. Purwareja	19	19	0	0	0
2. Kecitran	192	192	0	0	0
3. Sirkandi	971	971	0	0	39
4. Pagak	266	262	0	5	0
5. Kalilandak	213	213	0	0	0
6. Klampok	28	28	0	1	0
7. Kalimandi	334	334	0	0	0
8. Kaliwinasuh	101	101	0	0	0
Jumlah	2.124	2.120	0	6	39

Sumber: Badan Pusat Statistik (Hasil Sensus Pertanian Tahun 2013)

Tabel 5.14
Jumlah Tanaman Kehutanan yang diusahakan menurut Komoditas
Tanaman dirinci per Desa di Kecamatan Purwareja Klampok
Tahun 2013

Desa	Akasia	Bambu	Jati	Mahoni	Sengon
(1)	(2)	(3)	(4)	(5)	(6)
1. Purwareja	50	223	31	52	448
2. Kecitran	0	409	795	1.353	2.003
3. Sirkandi	294	4.088	6.551	17.623	23.293
4. Pagak	38	508	1.391	712	716
5. Kalilandak	650	2.385	148	412	687
6. Klampok	1.673	482	10	61	911
7. Kalimandi	33	1.120	601	672	2.204
8. Kaliwinasuh	2	1.862	67	222	666
Jumlah	2.740	11.077	9.594	21.107	30.928

Sumber: Badan Pusat Statistik (Hasil Sensus Pertanian Tahun 2013)

Tabel 5.14
(Lanjutan)

Desa	Jabon	Waru	Jati Putih	Suren
(1)	(7)	(8)	(9)	(10)
1. Purwareja	0	0	0	0
2. Kecitran	0	0	0	0
3. Sirkandi	82	8	96	0
4. Pagak	150	0	0	0
5. Kalilandak	0	3	0	0
6. Klampok	25	0	0	0
7. Kalimandi	78	2	0	0
8. Kaliwinasuh	50	0	0	0
Jumlah	385	13	96	0

Sumber: Badan Pusat Statistik (Hasil Sensus Pertanian Tahun 2013)



Sensus
Penduduk
2020

DATA

<https://banjarnegarakab.bps.go.id>

MENCERDASKAN BANGSA



**BADAN PUSAT STATISTIK
KABUPATEN BANJARNEGARA**

Jalan Selamanik No. 33 Banjarnegara 53415

Telp.: (0286)591893, Fax.: (0286)592816

Homepage: <http://banjarnegarakab.bps.go.id> E-mail: bps3304@bps.go.id