



KECAMATAN
KEMBANGAN
DALAM ANGKA
KEMBANGAN DISTRICT IN FIGURES

2019



**BADAN PUSAT STATISTIK
KOTA JAKARTA BARAT**

BPS - Statistics of Jakarta Barat Municipality

An aerial photograph of a city street, likely in Jakarta, Indonesia, showing a wide road with a central canal or drainage system. In the background, there are several modern buildings, including a prominent one with a classical architectural style. The image is overlaid with a dark grey geometric pattern consisting of hexagons and lines.

**KECAMATAN
KEMBANGAN
DALAM ANGKA**
KEMBANGAN DISTRICT IN FIGURES

2019

KEMBANGAN DALAM ANGKA 2019

Kembangan in Figures 2019

ISBN : 978-602-71418-6-5
No. Publikasi : 31740.1906
Katalog BPS : 1102001.3174010
Ukuran Buku : 14,8 x 21 cm
Jumlah Halaman : xiv + 62 halaman

Naskah :

Koordinator Statistik Kecamatan Kembangan

Penyunting :

Badan Pusat Statistik Kota Administrasi Jakarta Barat

Gambar Kulit :

Badan Pusat Statistik Kota Adm. Jakarta Barat

Diterbitkan oleh

©Badan Pusat Statistik Kota Administrasi Jakarta Barat

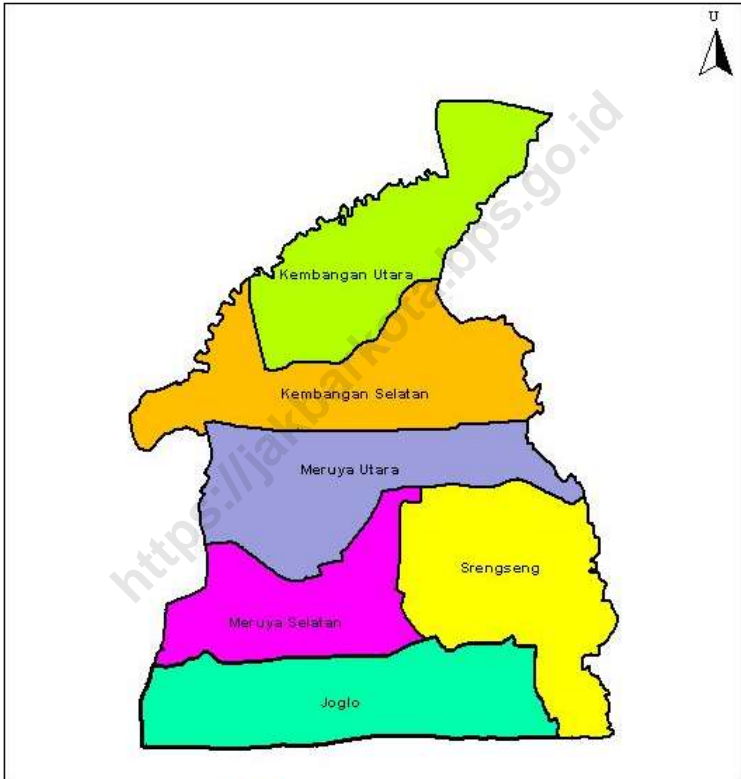
Sumber ilustrasi :

<https://sarana-anugerah.com/trotoar-yang-ada-di-jakarta-barat/>

Dilarang mengumumkan, mendistribusikan, mengomunikasikan, dan/atau menggandakan sebagian atau seluruh isi buku ini untuk tujuan komersil tanpa izin tertulis dari Badan Pusat Statistik

PETA WILAYAH KECAMATAN KEMBANGAN

Map of Kembangan District



Badan Pusat Statistik

KEPALA BPS KOTA ADMINISTRASI JAKARTA BARAT

Head of BPS-Statistics of Jakarta Barat Municipality



Munawaroh, SE, MAB

KATA PENGANTAR

Publikasi “Kembangan Dalam Angka 2019” ini merupakan penerbitan ke dua puluh delapan. Publikasi ini memuat gambaran keadaan wilayah Kecamatan Kembangan.


Data yang disajikan dalam publikasi ini diperoleh dari berbagai sumber yang dikumpulkan oleh Badan Pusat Statistik Kota Administrasi Jakarta Barat, melalui Koordinator Statistik Kecamatan Kembangan.

Penyajian dalam publikasi ini diatur sedemikian rupa dan dibagi menjadi lima bab utama, yang terdiri dari bab Geografi dan Pemerintahan, Sosial dan Kesejahteraan Rakyat, Kependudukan, Pariwisata dan Perekonomian. Analisis deskriptif yang disajikan pada setiap bab ditiadakan, akan tetapi tetap akan disajikan sebagai bagian yang terpisah dari Publikasi Kembangan Dalam Angka.

Penyusun menyadari bahwa publikasi ini belum sepenuhnya sempurna seperti yang diharapkan. Oleh karena itu, saran dan kritik semua pihak yang bersifat membangun, sangat kami harapkan guna perbaikan di masa mendatang.

Akhirnya, kami mengucapkan terima kasih kepada semua pihak yang telah [mendukung dan membantu hingga tersusunnya publikasi ini. Semoga publikasi ini bermanfaat.

Jakarta, September 2019
BADAN PUSAT STATISTIK
Kota Administrasi Jakarta Barat
Kepala,



Munawaroh, SE, MAB
NIP. 19660110 199102 2 001

FOREWORD

Publication “Kembangan in Figures 2019” is the twenty eighth publication. This contains of the overview of the regions in Kembangan District.

The data presented in this publication was obtained from the various sources collected by BPS-Statistics of Jakarta Barat Municipality via the Coordinator of Statistic of Kembangan District.

The contents of this publication are arranged and divided into five main chapters, consisting of the chapter of Geography and Government, Social and People’s Welfare, Population, Tourism, and Economy. The descriptive analysis presented in each chapter is abolished, but they are presented as separate items from the publication of Kembangan in Figures.

Authors realized that this publication is not entirely perfect as expected. Therefore, suggestion and criticism from all parties that are constructive are welcomed for any improvement in the future.

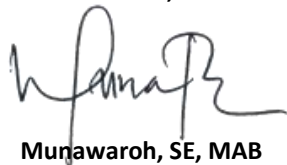
Finally, we thank all who have supported and helped us in the completion of this publication. May this publication be useful.

Jakarta, September 2019

BPS-Statistics

Jakarta Barat Municipality

Head,



Munawaroh, SE, MAB

NIP. 19660110 199102 2 001

DAFTAR ISI
CONTENTS

	Halaman / Page
Peta Wilayah Kecamatan	iii
Foto Kepala BPS Kota Adm. Jakarta Barat	iv
Kata Pengantar/Preface	v
Daftar Isi/ <i>Content</i>	vi
Daftar Tabel/ <i>List of Tables</i>	viii
BAB 1. GEOGRAFIS DAN PEMERINTAHAN/ <i>Geography and Government</i>	1
	10
BAB 2. SOSIAL DAN KESEJAHTERAAN RAKYAT	37
BAB 3. KEPENDUDUKAN	47
BAB 4. PARIWISATA	52
BAB 5. PEREKONOMIAN	

DAFTAR TABEL

LIST OF TABLES

PETA WILAYAH KECAMATAN KEMBANGAN	iii
KEPALA BPS KOTA ADMINISTRASI JAKARTA BARAT.....	iv
KATA PENGANTAR/ <i>PREFACE</i>	v
DAFTAR ISI/ <i>CONTENTS</i>	vii
DAFTAR TABEL/ <i>LIST OF TABLES</i>	viii
GEOGRAFI DAN PEMERINTAHAN	
<i>GEOGRAPHY AND GOVERNMENT</i>	1
1.1.1 Luas Daerah dan Persentase terhadap Luas Kecamatan Menurut Kelurahan, 2018/ <i>Total Area and Its Percentage to District's Area by Sub-district, 2018</i>	3
1.1.2 Letak Geografis Kecamatan Kembangan, 2018/ <i>Geographical location of Kembangan District, 2018</i>	4
1. 2.1 Luas Wilayah, Jumlah RT, RW, KK, Penduduk ,dan Kepadatan Penduduk menurut Kelurahan di Kecamatan Kembangan, 2018 <i>Total Area, Number of Neighborhood Community (RT), Village Community (RW), Families' Head, Population and Population Density by the Village , 2018</i>	5

1.2.2 Jumlah PNS yang Bekerja di Lingkungan Kecamatan dan Kelurahan menurut Golongan, 2018/ <i>The Number of Civil Servants Working in District and Sub District Office by Employment Level, 2018</i>	6
1.2.3 Jumlah PNS yang Bekerja di Lingkungan Kecamatan dan Kelurahan menurut Tingkat Pendidikan, 2018/ <i>The Number of Civil Servants Working in District and Sub District Neighborhood by Education Level, 2018</i>	7
1.2.4 Jumlah PNS yang Bekerja di Lingkungan Kecamatan dan Kelurahan menurut Jenis Kelamin, 2018/ <i>The Number of Civil Servants Working in District and Sub-district Neighborhood by Sex, 2018</i>	8
1.2.5 Target dan Realisasi Anggaran Belanja Daerah (APBD) Kecamatan dan Kelurahan di Kecamatan Kembangan, 2018 <i>Target and Actual Government Budget by District and Sub district, 2018</i>	9
SOSIAL DAN KESEJAHTERAAN RAKYAT/ <i>SOCIAL AND WELFARE</i>	10
2.1.1 Jumlah Kelurahan yang Memiliki Fasilitas Sekolah Menurut Kelurahan dan Tingkat Pendidikan, 2011, 2014 dan 2018/ <i>Number of Kelurahan Having Educational Facilities by Province and Educational Level, 2011, 2014 and 2018</i>	13
2.1.2 Sarana dan Prasarana Pendidikan Sekolah Dasar menurut Kelurahan di Kecamatan Kembangan, 2017/ <i>The Educational Infrastructure of Primary School by Sub-district, 2017</i>	16

2.1.3 Sarana dan Prasarana Pendidikan Sekolah Menengah Pertama (SMP) menurut Kelurahan di Kecamatan Kembangan, 2017 <i>The Educational Infrastructure of Junior High School by Sub-District, 2017</i>	17
2.1.4 Sarana dan Prasarana Pendidikan Sekolah Lanjutan Tingkat Atas (SLTA) menurut Kelurahan di Kecamatan Kembangan, 2017 <i>The Educational Infrastructure of Senior High School by Sub-district, 2017</i>	18
2.1.5 Sarana Pendidikan Taman Kanak-Kanak (TK) menurut Kelurahan di Kecamatan Kembangan, 2017/ <i>The Education Facilities of Kindergarten by Sub-District, 2017</i>	19
2.2.1 Jumlah Kelurahan yang Memiliki Sarana Kesehatan Menurut Kelurahan, 2011, 2014 dan 2018/ <i>Number of Village 1 Having Health Facilities by Kelurahan/Village, 2011, 2014 dan 2018</i>	20
2.2.2 Jumlah Rumah Sakit Umum, Rumah Sakit Khusus, dan Puskesmas Menurut Kelurahan, 2015/ <i>Number of General Hospital, Special Hospital, and Public Health Center by Kelurahan, 2015</i>	23
2.3.1 Jumlah Penduduk Menurut Kelurahan dan Agama yang Dianut, 2018/ <i>Population by Kelurahan and Religion, 2018</i>	24
2.3.2 Jumlah Tempat Peribadatan Menurut Kelurahan, 2018/ <i>Number of Places by Kelurahan and Religion, 2018</i>	25
2.3.3 Jumlah Pos Hansip, Anggota Hansip menurut Kelurahan di Kecamatan Kembangan, 2018/ <i>The Number of Hansip Gatehouse and Hansip Members by Sub district, 2018</i>	26

2.3.4 Jumlah Sarana Olahraga menurut Jenisnya dan Kelurahan di Kecamatan Kembangan, 2015/ <i>The Number of Sport Facilities based on Kind of Sports and Sub District, 2015</i>	27
2.3.5 Banyaknya Fasilitas Kesehatan menurut Jenisnya dan Kelurahan di Kecamatan Kembangan, 2015/ <i>The Number of Health Facilities based on Kind of Facilities and Sub district, 2015</i>	28
2.3.6 Jumlah Perkumpulan Olahraga menurut Jenisnya dan Kelurahan di Kecamatan Kembangan, 2015/ <i>The Number of Sport Association based on Kind of Sports and Sub district, 2015</i>	29
2.3.7 Jumlah Kepala Keluarga menurut Sumber Air yang Digunakan dan Kelurahan di Kecamatan Kembangan, 2016/ <i>The Number of Families Head based on Source of Water Used and Sub-district, 2016</i>	30
2.3.8 Jumlah PUS dan Peserta KB Aktif menurut Alat Kontrasepsi yang Digunakan dan Kelurahan di Kecamatan Kembangan, 2018/ <i>The Number of Fertile Couples and New Family Planning Acceptors based on Contraceptives Used and Sub district, 2018</i>	31
2.3.9 Banyaknya Musibah menurut Jenisnya dan Kelurahan, 2018 <i>The Number of Disaster based on Its Kind and Sub District, 2018</i>	32
2.3.10 Banyaknya Kejadian, Korban Jiwa dan Jumlah Kerugian Musibah Kebakaran menurut Kelurahan, 2018/ <i>The Number of Disaster based on Its Kind and sub District, 2018</i>	33
2.3.11 Banyaknya Peristiwa Kebakaran menurut Sarana yang Terbakar dan Kelurahan, 2018/ <i>The Number of Fire Accident based on Burning Facilities and Sub District, 2018</i>	34

2.3.12 Banyaknya Peristiwa Kebakaran menurut Penyebabnya dan Kelurahan, 2018/ <i>The Number of Fire Accident based on Cause of Fire and Sub District, 2018</i>	35
2.3.13 Banyaknya Peristiwa Kebakaran menurut Banyaknya KK yang Kehilangan Tempat Tinggal, Luas Area dan Kelurahan, 2018/ <i>The Number of Fire Accident based on Families Head who Lost Their Homes, Wide Area and Sub District, 2018</i>	36
KEPENDUDUKAN/ <i>POPULATION</i>	37
3.1 Jumlah Penduduk menurut Jenis Kelamin, Rasio Jenis Kelamin dan Kelurahan di Kecamatan Kembangan, 2018/ <i>The Number of Population based on Sex, Sex Ratio and Sub-district, 2018</i>	40
3.2 Jumlah Penduduk menurut Kewarganegaraan, Jenis Kelamin dan Kelurahan di Kecamatan Kembangan, 2018/ <i>The Number of Population based on Citizenship, Sex and Sub-district, 2018</i>	41
3.3 Jumlah Penduduk menurut Agama yang Dianut dan Kelurahan di Kecamatan Kembangan, 2016/ <i>The Number of Population based on Religion Embraced and Sub district, 2017</i>	42
3.4 Jumlah Penduduk Lahir dan Mati menurut Jenis Kelamin dan Kelurahan di Kecamatan Kembangan, 2018/ <i>The Number of Birth and Death Population based on Sex and Sub district, 2018</i>	43
3.5 Jumlah Penduduk Datang, Pindah menurut Jenis Kelamin dan Kelurahan di Kecamatan Kembangan, 2018/ <i>The Number of Population who Come In and Move Out based on Sex and Sub-district, 2018</i>	44

3.6 Jumlah Penduduk Musiman menurut Daerah Asal dan Kelurahan di Kecamatan Kembangan, 2017/ <i>The Number of Seasonal Population based on Region of Origin and Sub district, 2017</i>	45
3.7 Jumlah Pasangan Nikah, Cerai, Talak dan Rujuk menurut Kelurahan di Kecamatan Kembangan, 2017/ <i>The Number of Married Couple, Divorce Couple based on Sub district, 2017</i>	46
PARIWISATA/ <i>TOURISM</i>	47
4.1 Jumlah Hotel Menurut Kelurahan/Desa, 2011, 2014, dan 2018 <i>Number of Hotels by Kelurahan/Village, 2011, 2014, and 2018</i>	50
4.2 Jumlah Rumah Makan/Restoran Menurut Kelurahan/Desa, 2011, 2014, dan 2018/ <i>Number of Restairants by Kelurahan/Village, 2011, 2014, and 2018</i>	51
PEREKONOMIAN/ <i>ECONOMIC</i>	52
5.1 Jumlah Perusahaan Industri Menurut Jenisnya danKelurahan di Kecamatan Kembangan, 2016/ <i>The Number of Industrial Company based on Its Kind and Sub-district, 2016</i>	56
5.2 Jumlah Swalayan, Restoran dan Pedagang Kaki Lima menurut Kelurahan di Kecamatan Kembangan, 2017/ <i>The Number of Supermarket, Restaurant and Street Vendors by Sub district, 2017</i>	57
5.3 Jumlah Pasar menurut Jenisnya dan Kelurahan di Kecamatan Kembangan, 2016/ <i>The Number of Market based on Its Kind and Sub district, 2017</i>	58

5.4 Jumlah Kantor Pos, Telepon Umum, Kantor Polisi dan Bank menurut Kelurahan di Kecamatan Kembangan, 2016/ <i>The Number of Post Office, Public Telephone, Police Station and Bank by Sub district, 2016</i>	59
5.5 Jumlah Bangunan Bukan Tempat Tinggal menurut Jenis Penggunaan dan Kelurahan di Kecamatan Kembangan, 2017/ <i>The Number of Building which is not for Shelter based on Kind of Use and Sub district, 2017</i>	60
5.6 Target dan Realisasi Penerimaan Zakat, Infaq, dan Sedekah menurut Kelurahan di Kecamatan Kembangan, 2018/ <i>Target and Realization of Zakat, Infaq, and Sadaqah by Sub-district, 2018</i>	61
5.7 Target dan Realisasi Penerimaan Pajak Bumi, Bangunan (PBB) menurut Kelurahan di Kecamatan Kembangan, 2017/ <i>Target and Actual Revenues of Land and Building Tax by Sub district, 2017</i>	62



GEOGRAFI DAN PEMERINTAHAN

*Geography And
Government*

PENJELASAN TEKNIS

1. Kecamatan Kembangan merupakan salah satu kecamatan di wilayah Kota Administrasi Jakarta Barat yang terdiri atas 6 kelurahan, 62 RW (Rukun Warga) dan 610 RT (Rukun Tetangga)
2. Berdasarkan Surat Keputusan Gubernur Provinsi DKI Jakarta Nomor 171 Tahun 2007, luas wilayah Kecamatan Kembangan adalah 2.415,74 Ha dengan luas masing-masing kelurahan sebagai berikut.
 - a. Kel. Joglo 4,85 km²
 - b. Kel. Srengseng 4,91 km².
 - c. Kel. Meruya Selatan 2,80 km²
 - d. Kel. Meruya Utara 4,33 km²
 - e. Kel. Kembangan Selatan 3,61 km²
 - f. Kel. Kembangan Utara 3,64 km²

TECHNICAL NOTES

1. *Kembangan district is one of the districts in Jakarta Barat, which consists of 6 sub-districts, 62 RW and 610 RT.*
2. *Based on The Decree of The Governor of DKI Jakarta Province Number 171 in 2007, the area of Kembangan district is 2415.74 Ha with the area of each sub-district is as follows.*
 - a. *Joglo 4,85 km²*
 - b. *Srengseng 4,91 km².*
 - c. *Meruya Selatan 2,80 km²*
 - d. *Meruya Utara 4,33 km²*
 - e. *Kembangan Selatan 3,61 km²*
 - f. *Kembangan Utara 3,64 km²*

1.1 Geografi/Geography

Tabel **1.1.1** **Luas Daerah dan Persentase terhadap Luas Kecamatan Menurut Kelurahan, 2018**

Table *Total Area and Its Percentage to District's Area by Sub-district, 2018*

Kelurahan / Sub-district	Luas ¹ (km ²) / Total Area ¹ (squared km)	Presentase terhadap Luas Kecamatan / Percentage to District's Area
(2)	(3)	(4)
Joglo	4,85	20,09
Srengseng	4,91	20,34
Meruya Selatan	2,80	11,60
Meruya Utara	4,33	17,94
Kembangan Selatan	3,61	14,95
Kembangan Utara	3,64	15,08
Kembangan	24,14	100

Catatan/Note: ¹ Berdasarkan Peraturan Menteri Dalam Negeri Nomor 137 Tahun 2017 tanggal 29 Desember 2017/*Based on the Regulation of the Minister of Home Affairs Number 137/2017, December 29, 2017*

Sumber/Source: Kementerian Dalam Negeri/*Ministry of Home Affairs*

Tabel 1.1.2 Letak Geografis Kecamatan Kembangan, 2018
Table Geographical location of Kembangan District, 2018

No.	Letak Geografis / <i>Geographical Position</i>	Penjelasan / <i>Details</i>
(1)	(2)	(3)
1.	Letak Kecamatan Kembangan *) <i>Position of Kembangan District</i>	106°22'42'' BT - 106° 58'18'' BT 5°19'12'' LS - 6°23'54'' LS
2.	Luas Wilayah / <i>Area</i>	24,14 Km ²
3.	Letak Diatas Permukaan Laut / <i>Position above the Sea Level</i>	7 meter DPL
4.	Jumlah Kelurahan / <i>Number of Sub-districts</i>	6 Kelurahan / sub-districts
5.	Batas Wilayah / <i>District's Border</i>	
	5.1. Utara / <i>North</i>	Berbatasan dengan Kel. Rawa Buaya, Kecamatan Cengkareng, Jakarta Barat / <i>bordered with Rawa Buaya sub-district, Cengkareng district, Jakarta Barat</i>
	5.2. Timur / <i>East</i>	Berbatasan dengan Kel. Kedoya, Kecamatan Kebon Jeruk, Jakarta Barat / <i>bordered with Kedoya sub-districts, Kebon Jeruk district, Jakarta Barat</i>
	5.3. Selatan / <i>South</i>	Berbatasan dengan Jakarta Selatan, Saluran Air, Jl. Alur Dua Alfa Indah dan Jl. Hankam / <i>bordered with Jakarta Selatan, water drain, Jl. Alur Dua Alfa Indah and Jl. Hankam</i>
	5.4. Barat / <i>West</i>	Berbatasan dengan Provinsi Banten / <i>bordered with Banten province</i>

Keterangan/Note *): Letak Kecamatan Kembangan diasumsikan identik dengan Wilayah Kota Administrasi Jakarta Barat / *The position of Kembangan district is assumed to be identical with the area of Jakarta Barat Municipality*

1.2 Pemerintahan/*Government*

Tabel
1. 2.1
Luas Wilayah, Jumlah RT, RW, KK, Penduduk, dan
Kepadatan Penduduk menurut Kelurahan di Kecamatan
Kembangan, 2018

*Total Area, Number of Neighborhood Community (RT),
 Village Community (RW), Families' Head, Population and
 Population Density by the Village, 2018*

No	Kelurahan <i>Sub district</i>	Luas Wilayah <i>Total</i> Area (Km ²)	Jumlah <i>Total</i>				Kepadatan Penduduk (jiwa/Km ²)
			RT	RW	KK <i>Family Head</i>	Penduduk <i>Population</i>	Population Density (People/Km ²)
(1)	(2)	(3)	(4)	(5)	(6)	(7)	(8)
1	Joglo	4,85	114	9	14 882	48 718	10 026,34
2	Srengseng	4,91	98	12	16 610	53 627	10 908,67
3	Meruya Selatan	2,80	84	11	11 859	38 338	13 741,22
4	Meruya Utara	4,33	126	11	16 912	52 447	12 060,11
5	Kembangan Selatan	3,61	78	9	10 029	32 193	8 938,65
6	Kembangan Utara	3,64	118	11	20 428	65 563	17 983,41
Jumlah		24,14	618	63	90 720	290 886	12 039,44
2017		24,14	604	62	84 576	269 819	11 177

Sumber/Source : Suku Dinas Kependudukan dan Pencatatan Sipil Kota Jakarta Barat

Tabel

1.2.2

Jumlah PNS yang Bekerja di Lingkungan Kecamatan dan Kelurahan menurut Golongan, 2018

Table

The Number of Civil Servants Working in District and Sub District Office by Employment Level, 2018

No	Kelurahan <i>Sub District</i>	Golongan <i>Level</i>				Jumlah <i>Total</i>
		I	II	III	IV	
(1)	(2)	(3)	(4)	(5)	(6)	(7)
1	Joglo	-	3	3	2	8
2	Srengseng	0	2	10	-	12
3	Meruya Selatan	-	1	9	-	10
4	Meruya Utara	-	2	5	-	7
5	Kembangan Selatan	-	3	10	-	13
6	Kembangan Utara	0	1	8	-	9
7	Kec. Kembangan	-	1	13	1	15
Jumlah		0	13	58	3	74

Sumber/Source : Subagian Kepegawaian Kecamatan

Tabel

1.2.3

Table

Jumlah PNS yang Bekerja di Lingkungan Kecamatan dan Kelurahan menurut Tingkat Pendidikan, 2018

The Number of Civil Servants Working in District and Sub District Neighborhood by Education Level, 2018

No	Kelurahan Sub District	Pendidikan Tertinggi Highest Education				Jumlah Total
		SD Primary School	SMP Secondary School	SMA High School	Perguruan Tinggi College	
(1)	(2)	(3)	(4)	(5)	(6)	(7)
1	Joglo	-	-	3	5	8
2	Srengseng	-	-	8	4	12
3	Meruya Selatan	-	-	6	4	10
4	Meruya Utara	-	-	3	4	7
5	Kembangan Selatan	-	-	8	5	13
6	Kembangan Utara	-	-	4	5	9
7	Kec. Kembangan	-	-	4	11	15
Jumlah		-	-	36	38	74

Sumber : Kepegawaian Kecamatan

Tabel

1.2.4

Jumlah PNS yang Bekerja di Lingkungan Kecamatan dan Kelurahan menurut Jenis Kelamin, 2018

Table

The Number of Civil Servants Working in District and Sub-district Neighborhood by Sex, 2018

No	Kelurahan Sub District	Jenis Kelamin Sex		Jumlah Total
		Laki-laki Male	Perempuan Female	
(1)	(2)	(3)	(4)	(5)
1	Joglo	5	3	8
2	Srengseng	7	5	12
3	Meruya Selatan	7	3	10
4	Meruya Utara	3	4	7
5	Kembangan Selatan	7	6	13
6	Kembangan Utara	4	5	9
7	Kec. Kembangan	12	3	15
Jumlah		45	29	74
2017		53	33	86

Sumber/Source : Kepegawaian Kecamatan

Tabel **1.2.5 Target dan Realisasi Anggaran Belanja Daerah (APBD) Kecamatan dan Kelurahan di Kecamatan Kembangan, 2018**

Table Target and Actual Government Budget by District and Sub district, 2018

No	Kelurahan Sub-District	Target Target (Rp.)	Realisasi Actual (Rp.)	Persentase Percentage %
(1)	(2)	(3)	(4)	(5)
1	Joglo	11 005 492 189	10 125 219 185	92,00
2	Srengseng	10 263 060 351	9 409 405 899	91,68
3	Meruya Selatan	10 977 472 810	10 000 911 508	91,10
4	Meruya Utara	14 364 386 728	12 979 450 473	90,36
5	Kembangan Selatan	12 174 048 298	11 286 634 084	92,71
6	Kembangan Utara	9 178 309 529	9 755 094 837	91,36
7	Kec. Kembangan	1 833 453 714	1 683 523 673	91,82
Jumlah		69 796 223 619	65 240 239 659	91,57

Sumber/Source : Kanpeko Kota Adm. Jakarta Barat



SOSIAL DAN
KESEJAHTERAAN
RAKYAT

Social and Welfare

PENJELASAN TEKNIS

1. **Sekolah** adalah lembaga pendidikan formal yang dimulai dari pendidikan dasar, menengah, dan tinggi. Pendidikan yang dicatat adalah pendidikan formal berdasarkan kurikulum Kementerian Pendidikan, termasuk pendidikan yang diselenggarakan oleh pondok pesantren dengan memakai kurikulum Kementerian Pendidikan, seperti Madrasah Ibtidaiyah (MI), Madrasah Tsanawiyah (MTs), dan Madrasah Aliyah (MA). Pondok pesantren/madrasah diniyah adalah sekolah yang tidak memakai kurikulum dari Kementerian Pendidikan Nasional.
2. **Rumah Sakit** adalah tempat pemeriksaan dan perawatan kesehatan, biasanya berada di bawah pengawasan dokter/tenaga medis, termasuk rumah sakit khusus seperti rumah sakit perawatan paru-paru dan RS jantung.
3. **Rumah Sakit Bersalin/Rumah Bersalin** adalah rumah sakit yang dilengkapi dengan fasilitas untuk melahirkan, pemeriksaan

TECHNICAL NOTES

1. **School** is a formal educational institutions starting from primary, secondary and high education. Registered education is formal education based on the curriculum of The Ministry of Education, including education that is held by the boarding school using the curriculum of The Ministry of Education, such as Madrasah Ibtidaiyah (MI), Madrasah Tsanawiyah (MTs) and Madrasah Aliyah (MA). Boarding School/Madrasah Diniyah is a school that doesn't use the curriculum of The Ministry of Education.
2. **Hospital** is a place for medical check-up and health care, which is usually under the supervision of doctor or medical personnel, such as hospital treatment of lung and heart disease.
3. **Maternity hospital** is a hospital that is equipped by the facilities for childbirth, prenatal care, maternal and

kehamilan, pemeriksaan ibu dan anak serta berada di bawah pengawasan dokter dan atau bidan senior.

4. **Poliklinik** adalah tempat pemeriksaan kesehatan, biasanya tanpa fasilitas perawatan menginap, berada di bawah pengawasan dokter/ tenaga medis, tidak termasuk klinik yang terdapat di puskesmas/ rumah sakit. Poliklinik yang karena satu dan lain hal menyediakan tempat perawatan menginap, tetap digolongkan kedalam poliklinik (bukan rumah sakit).

child care and it is under the supervision of doctor and senior midwife.

4. **Polyclinic** is a place for medical check-up, which is usually without stay, under the supervision of doctor or medical personnel and does not include clinic in public health center or hospital. Polyclinics for one reason or another provides places for stay care facility are classified as polyclinic (not hospital).

2.1 Pendidikan/Education

Tabel **2.1.1** **Jumlah Kelurahan yang Memiliki Fasilitas Sekolah Menurut Kelurahan dan Tingkat Pendidikan, 2011, 2014 dan 2018**

Table *Number of Kelurahan Having Educational Facilities by Province and Educational Level, 2011, 2014 and 2018*

Kelurahan/ Regency/ Municipality	SD Primary School			SMP Junior High School		
	2011	2014	2018	2011	2014	2018
(1)	(2)	(3)	(4)	(5)	(6)	(7)
Joglo	1	1	1	1	1	1
Srengseng	1	1	1	1	1	1
Meruya Selatan	1	1	1	1	1	1
Meruya Utara	1	1	1	1	1	1
Kembangan Selatan	1	1	1	1	1	1
Kembangan Utara	1	1	1	1	1	1
Kembangan		6	6	6	6	6

Lanjutan Tabel/*Continued Table 2.1.1*

Kelurahan/ <i>Regency/ Municipality</i>	SMA <i>Senior High School</i>			SMK <i>Vocational School</i>		
	2011	2014	2018	2011	2014	2018
(1)	(8)	(9)	(10)	(11)	(12)	(13)
Joglo	1	1	1	1	1	-
Srengseng	1	1	1	1	1	-
Meruya Selatan	1	1	1	-	-	1
Meruya Utara	1	1	1	1	1	-
Kembangan Selatan	1	1	1	-	-	-
Kembangan Utara	1	1	1	1	1	-
Kembangan	6	6	6	4	4	1

Lanjutan Tabel/*Continued Table 2.1.1*

Kelurahan/ <i>Kelurahan/Village</i>	Perguruan Tinggi/ <i>University</i>		
	2011	2014	2018
(1)	(14)	(15)	(16)
Joglo	-	-	-
Srengseng	-	-	-
Meruya Selatan	1	1	1
Meruya Utara	-	-	-
Kembangan Selatan	-	-	-
Kembangan Utara	-	-	-
Kembangan	1	1	1

Sumber/*Source* : BPS, Pendataan Potensi (Podes)/*BPS-Statistics Indonesia, Village Potential Data Collection*

Tabel

2.1.2

**Sarana dan Prasarana Pendidikan Sekolah Dasar
menurut Kelurahan di Kecamatan Kembangan,
2017**

Table

*The Educational Infrastructure of Primary School by
Sub-district, 2017*

No	Kelurahan Sub District	Gedung / Building			Sekolah / School		
		Negeri Public	Swasta Private	Jumlah Total	Negeri Public	Swasta Private	Jumlah Total
(1)	(2)	(3)	(4)	(5)	(6)	(7)	(8)
1	Joglo	-	9	9	-	9	365
2	Srengseng	-	4	4	-	4	530
3	Meruya Selatan	-	4	4	-	4	310
4	Meruya Utara	-	6	6	-	6	293
5	Kembangan Selatan	-	4	4	-	4	520
6	Kembangan Utara	-	2	2	-	2	125
Jumlah		-	29	29	-	29	2 143

Sumber/Source :Sudin Pendidikan Wilayah Jakarta Barat

Tabel 2.1.3 Sarana dan Prasarana Pendidikan Sekolah Menengah Pertama (SMP) menurut Kelurahan di Kecamatan Kembangan, 2017

Table The Educational Infrastructure of Junior High School by Sub-District, 2017

No	Kelurahan Sub District	Gedung / Building			Sekolah / School		
		Negeri Public	Swasta Private	Jumlah Total	Negeri Public	Swasta Private	Jumlah Total
(1)	(2)	(3)	(4)	(5)	(6)	(7)	(8)
1	Joglo	1	4	5	1	4	5
2	Srengseng	1	2	3	1	2	3
3	Meruya Selatan	1	1	2	1	1	2
4	Meruya Utara	2	4	6	2	4	6
5	Kembangan Selatan	1	4	5	1	4	5
6	Kembangan Utara	-	2	2	-	2	2
Jumlah		6	17	23	6	17	23

Sumber/Source : Sudin Pendidikan Wilayah Jakarta Barat

Tabel

2.1.4

Sarana dan Prasarana Pendidikan Sekolah Lanjutan Tingkat Atas (SLTA) menurut Kelurahan di Kecamatan Kembangan, 2017

Table

The Educational Infrastructure of Senior High School by Sub-district, 2017

No	Kelurahan Sub district	Gedung / Building			Sekolah / School		
		Negeri Public	Swasta Private	Jumlah Total	Negeri Public	Swasta Private	Jumlah Total
(1)	(2)	(3)	(4)	(5)	(6)	(7)	(8)
1	Joglo	2	5	7	2	5	7
2	Srengseng	1	3	4	1	3	4
3	Meruya Selatan	-	3	3	-	3	3
4	Meruya Utara	1	4	5	1	4	5
5	Kembangan Selatan	2	5	7	2	5	7
6	Kembangan Utara	-	3	3	-	3	3
Jumlah		6	23	29	6	23	29

Sumber/Source : Laporan Tahunan Kecamatan

Tabel 2.1.5 Sarana Pendidikan Taman Kanak-Kanak (TK) menurut Kelurahan di Kecamatan Kembangan, 2017
Table The Education Facilities of Kindergarten by Sub-District, 2017

No	Kelurahan <i>Sub District</i>	Gedung / <i>Building</i>			Sekolah / <i>School</i>		
		Negeri <i>Public</i>	Swasta <i>Private</i>	Jumlah <i>Total</i>	Negeri <i>Public</i>	Swasta <i>Private</i>	Jumlah <i>Total</i>
(1)	(2)	(3)	(4)	(5)	(6)	(7)	(8)
1	Joglo	0	9	9	0	9	362
2	Srengseng	0	4	4	0	4	521
3	Meruya Selatan	0	4	4	0	4	302
4	Meruya Utara	0	6	6	0	6	290
5	Kembangan Selatan	0	4	4	0	4	520
6	Kembangan Utara	0	2	2	0	2	121
Jumlah		0	29	29	0	29	2 116

Sumber/Source : Sudin Pendidikan Wilayah Jakarta Barat

2.2 Kesehatan/*Health*

Tabel

2.2.1

Jumlah Kelurahan yang Memiliki Sarana Kesehatan Menurut Kelurahan, 2011, 2014 dan 2018

Table

Number of Village¹ Having Health Facilities by Kelurahan/Village, 2011, 2014 dan 2018

Kelurahan/ <i>Regency/ Municipality</i>	Rumah Sakit <i>Hospital</i>			Rumah Sakit Bersalin <i>Maternity Hospital</i>		
	2011	2014	2018	2011	2014	2018
(1)	(2)	(3)	(4)	(5)	(6)	(7)
Joglo	1	1	-	1	1	1
Srengseng	1	1	-	1	1	-
Meruya Selatan	1	1	-	1	1	-
Meruya Utara	1	1	1	1	1	-
Kembangan Selatan	1	1	1	1	1	-
Kembangan Utara	1	1	-	1	1	1
Kembangan	6	6	2	6	6	2

Lanjutan Tabel/*Continued Table 2.2.1*

Kelurahan/ <i>Regency/ Municipality</i>	Poliklinik <i>Polyclinic</i>			Puskesmas <i>Public Health Center</i>		
	2011	2014	2018	2011	2014	2018
(1)	(8)	(9)	(10)	(11)	(12)	(13)
Joglo	1	1	1	1	1	1
Srengseng	1	1	1	1	1	1
Meruya Selatan	1	1	1	1	1	1
Meruya Utara	1	1	1	1	1	1
Kembangan Selatan	1	1	-	1	1	1
Kembangan Utara	1	1	1	1	1	1
Kembangan	6	6	5	6	6	6

Lanjutan Tabel/*Continued Table 2.2.1*

Kelurahan/ Regency/ Municipality	Puskesmas Pembantu <i>Subsidiary of Public Health Center</i>			Apotek Pharmacy		
	2011	2014	2018	2011	2014	2018
(1)	(14)	(15)	(16)	(17)	(18)	(19)
Joglo	1	1	-	1	1	1
Srengseng	1	1	-	1	1	1
Meruya Selatan	1	1	-	1	1	1
Meruya Utara	1	1	-	1	1	1
Kembangan Selatan	1	1	-	1	1	1
Kembangan Utara	1	1	-	1	1	1
Kembangan	6	6	-	6	6	6

Sumber/*Source* : BPS, Pendataan Potensi (Podes)/*BPS-Statistics Indonesia, Village Potential Data Collection*

Tabel

2.2.2

Jumlah Rumah Sakit Umum, Rumah Sakit Khusus, dan Puskesmas Menurut Kelurahan, 2015

Table

Number of General Hospital, Special Hospital, and Public Health Center by Kelurahan, 2015

No	Kelurahan <i>Sub district</i>	Dokter Praktek <i>Physician Practices</i>	Rumah Sakit <i>Hospital</i>	Rumah Bersalin <i>Maternity</i>	Poli Klinik <i>Polyclinic</i>	BKIA	Puskesmas <i>Public Health Center</i>	Pos KB <i>Family Planning Post</i>
(1)	(2)	(3)	(4)	(5)	(6)	(7)	(8)	(9)
1	Joglo	8	0	3	2	0	2	15
2	Srengseng	6	0	0	2	0	1	15
3	Meruya Selatan	5	0	1	2	0	2	20
4	Meruya Utara	12	0	2	2	0	2	17
5	Kembangan Selatan	7	1	1	2	0	1	11
6	Kembangan Utara	8	0	2	2	0	2	17
Jumlah		46	1	9	12	0	10	95

Sumber/Source : Laporan Tahunan Kecamatan

2.3 Agama dan Sosial Lainnya/*Religion and Other Social Affairs*

Tabel **Jumlah Penduduk Menurut Kelurahan dan Agama yang Dianut, 2018**

2.3.1

Table *Population by Kelurahan and Religion, 2018*

Kelurahan/ <i>Sub-district</i>	Islam <i>Moslem</i>	Protestan <i>Protestant</i>	Katolik <i>Catholic</i>	Hindu <i>Hindu</i>	Budha <i>Buddha</i>	Lainnya <i>Others</i>
(1)	(2)	(3)	(4)	(5)	(6)	(7)
Joglo	41 700	3 777	2 470	99	656	8
Srengseng	43 722	5 073	3 368	81	1 338	9
Meruya Selatan	33 448	2 520	1 881	114	372	0
Meruya Utara	39 116	6 742	5 202	186	1 188	0
Kembangan Selatan	20 606	5 203	4 894	37	1 401	8
Kembangan Utara	52 055	5 835	5 363	100	2 178	17
Kembangan	230 647	29 151	23 178	617	7 133	42

Sumber/*Source* : Suku Dinas Kependudukan dan Pencatatan Sipil Kota Jakarta Barat

Tabel Jumlah Tempat Peribadatan Menurut Kelurahan, 2018

2.3.2

Table Number of Places by Kelurahan and Religion, 2018

Kelurahan/ Kelurahan	Masjid Mosque	Mushola Pray Room	Gereja Church	Pura Temple	Vihara
(1)	(2)	(3)	(4)	(6)	(7)
Joglo	14	20	2	-	-
Srengseng	10	38	2	-	-
Meruya Selatan	11	27	1	-	-
Meruya Utara	11	24	4	-	-
Kembangan Selatan	8	23	4	-	-
Kembangan Utara	11	38	2	-	-
Kembangan	65	170	15	-	-

Sumber: Suku Dinas Kependudukan dan Pencatatan Sipil

Tabel**2.3.3****Jumlah Pos Hansip, Anggota Hansip menurut Kelurahan di Kecamatan Kembangan, 2018***Table**The Number of Hansip Gatehouse and Hansip Members by Sub district, 2018*

No	Kelurahan Sub district	Jumlah Pos Hansip Number of Hansip Gatehouse	Anggota Hansip Number of Hansip Members
(1)	(2)	(3)	(4)
1	Joglo	72	230
2	Srengseng	55	146
3	Meruya Selatan	84	168
4	Meruya Utara	44	139
5	Kembangan Selatan	29	205
6	Kembangan Utara	30	169
Jumlah		314	1 057

Sumber/Source : Laporan Tahunan Kecamatan

Tabel

2.3.4

**Jumlah Sarana Olahraga menurut Jenisnya dan
Kelurahan di Kecamatan Kembangan, 2015**

Table

*The Number of Sport Facilities based on Kind of Sports
and Sub District, 2015*

No	Kelurahan Sub District	Sepak Bola Soccer	Tenis Tennis	Bulu Tangkis Badminton	Bola volley Volley	Bola Basket Basket	
(1)	(2)	(3)	(4)	(5)	(6)	(7)	
1	Joglo		1	3	4	3	1
2	Srengseng		1	1	8	2	2
3	Meruya Selatan		0	2	9	2	2
4	Meruya Utara		1	3	10	5	3
5	Kembangan Selatan		1	3	6	4	2
6	Kembangan Utara		1	2	12	4	3
Jumlah			5	14	49	20	13

Sumber/Source : Seksi Kepemudaan dan Olahraga Kecamatan

Tabel

2.3.5

Banyaknya Fasilitas Kesehatan menurut Jenisnya dan Kelurahan di Kecamatan Kembangan, 2015

The Number of Health Facilities based on Kind of Facilities and Sub district, 2015

No	Kelurahan <i>Sub district</i>	Dokter Praktek <i>Physician Practices</i>	Rumah Sakit <i>Hospital</i>	Rumah Bersalin <i>Maternity</i>	PoliKlinik Polyclinic	BKIA	Puskesmas <i>Public Health Center</i>	PosKB <i>Family Planning Post</i>
(1)	(2)	(3)	(4)	(5)	(6)	(7)	(8)	(9)
1	Joglo	8	0	3	2	0	2	15
2	Srengseng	6	0	0	2	0	1	15
3	Meruya Selatan	5	0	1	2	0	2	20
4	Meruya Utara	12	0	2	2	0	2	17
5	Kembangan Selatan	7	1	1	2	0	1	11
6	Kembangan Utara	8	0	2	2	0	2	17
Jumlah		46	1	9	12	0	10	95

Sumber/Source : Laporan Tahunan Kecamatan

Tabel **2.3.6** **Jumlah Perkumpulan Olahraga menurut Jenisnya dan Kelurahan di Kecamatan Kembangan, 2015**
The Number of Sport Association based on Kind of Sports and Sub district, 2015

No	Kelurahan <i>Sub District</i>	Sepak Bola <i>Soccer</i>	Tenis <i>Tennis</i>	Bulu Tangkis <i>Badminton</i>	Bola volley <i>Volley</i>	Bola Basket <i>Basket</i>	Bela Diri <i>Martial Arts</i>
(1)	(2)	(3)	(4)	(5)	(6)	(7)	(8)
1	Joglo	2	1	2	1	1	-
2	Srengseng	2	1	3	1	-	1
3	Meruya Selatan	2	1	2	2	1	1
4	Meruya Utara	2	2	3	3	2	2
5	Kembangan Selatan	2	1	1	2	1	1
6	Kembangan Utara	2	1	2	2	2	1
Jumlah		12	7	13	11	7	6

Sumber/Source : Seksi Kepemudaan dan Olahraga Kecamatan

Tabel

2.3.7

Jumlah Kepala Keluarga menurut Sumber Air yang Digunakan dan Kelurahan di Kecamatan Kembangan, 2016

Table

The Number of Families Head based on Source of Water Used and Sub-district, 2016

No	Kelurahan Sub district	Ledeng/ PAM Tap Water	Sumur/ Pompa Air Well/Water Pump	Lainnya/Beli Others/Buy	Jumlah Total
(1)	(2)	(3)	(4)	(5)	(6)
1	Joglo	1 040	10 537	2 298	13 875
2	Srengseng	1 464	13 097	1 032	15 593
3	Meruya Selatan	961	9 166	755	10 882
4	Meruya Utara	1 227	11 955	2 566	15 748
5	Kembangan Selatan	476	8 743	169	9 388
6	Kembangan Utara	719	14 631	3 897	19 247
Jumlah		5 887	68 129	10 717	84 733

Sumber/Source : Laporan Tahunan Kecamatan

Tabel

2.3.8

Jumlah PUS dan Peserta KB Aktif menurut Alat Kontrasepsi yang Digunakan dan Kelurahan di Kecamatan Kembangan, 2018

Table

The Number of Fertile Couples and New Family Planning Acceptors based on Contraceptives Used and Sub district, 2018

No	Kelurahan Sub district	PUS PUS	Alat Kontrasepsi Contraceptive Methods						
			IUD IUD	IMP IMP	Suntik Injectior.	Pil Pill	Kondom Condom	MOW MOW	MOP MOP
(1)	(2)	(3)	(4)	(5)	(6)	(7)	(8)	(9)	(10)
1	Joglo	8 133	1 022	524	2 060	1 222	189	162	49
2	Srengseng	9 149	1 292	663	2 605	1 546	239	205	62
3	Meruya Selatan	7 485	869	446	1 752	1 040	161	138	42
4	Meruya Utara	11 022	1 153	592	2 325	1 380	213	183	55
5	Kembangan Selatan	5 607	723	371	1 457	865	134	114	35
6	Kembangan Utara	12 602	1 736	890	3 499	2 075	321	275	83
Jumlah		53 998	6 796	3 486	13 698	8 128	1 256	1 077	326

Sumber/Source : Suku Dinas PPAPP Jakarta Barat

Tabel

2.3.9

Banyaknya Musibah menurut Jenisnya dan Kelurahan, 2018

Table

The Number of Disaster based on Its Kind and Sub District, 2018

No	Kelurahan Sub District	Jenis Musibah Kind of Disaster			Jumlah Total
		Kebakaran Fire Accident	Banjir Flood	Lainnya Others	
(1)	(2)	(3)	(4)	(5)	(6)
1	Joglo	19	-	4	23
2	Srengseng	10	-	1	11
3	Meruya Selatan	4	-	6	10
4	Meruya Utara	9	-	1	10
5	Kembangan Selatan	8	-	8	16
6	Kembangan Utara	10	-	11	21
Jumlah		60	-	31	91

Sumber : Sudin Penanggulangan Kebakaran dan Penyelamatan Kota Adm. Jakarta Barat

Tabel **2.3.10** **Banyaknya Kejadian, Korban Jiwa dan Jumlah Kerugian Musibah Kebakaran menurut Kelurahan, 2018**

Table *The Number of Disaster based on Its Kind and sub District, 2018*

No	Kelurahan <i>Sub District</i>	Peristiwa Kebakaran <i>Fire Accident</i>		
		Banyak Kejadian <i>The Number of Incidents</i>	Korban Jiwa <i>Victim</i>	Kerugian (000 Rp.) <i>Loss (000 Rp.)</i>
(1)	(2)	(3)	(4)	(5)
1	Joglo	19	-	1 431 000
2	Srengseng	10	1	1 860 000
3	Meruya Selatan	4	-	1 250 500
4	Meruya Utara	9	-	1 300 700
5	Kembangan Selatan	8	1	217 000
6	Kembangan Utara	10	2	5 750 330
Jumlah		60	4	11 809 530

Sumber : Sudin Penanggulangan Kebakaran dan Penyelamatan Kota Adm. Jakarta Barat

Tabel**Banyaknya Peristiwa Kebakaran menurut Sarana yang Terbakar dan Kelurahan, 2018**

Table

2.3.11*The Number of Fire Accident based on Burning Facilities and Sub District, 2018*

No	Kelurahan Sub District	Sarana Yang Terbakar Burning Facilities					Jumlah Total
		Perumahan Housing	Umum Public	Industri Industry	Kendaraan Vehicle	Lain nya Others	
(1)	(2)	(3)	(4)	(5)	(6)	(7)	(8)
1	Joglo	2	1	-	-	16	19
2	Srengseng	2	1	-	-	7	10
3	Meruya Selatan	-	-	1	-	3	4
4	Meruya Utara	4	-	-	-	5	9
5	Kembangan Selatan	1	1	-	1	5	8
6	Kembangan Utara	6	1	-	-	3	10
Jumlah		15	4	1	1	39	60

Sumber : Sudin Penanggulangan Kebakaran dan Penyelamatan Kota Adm. Jakarta Barat

Tabel**Banyaknya Peristiwa Kebakaran menurut Penyebabnya dan Kelurahan, 2018**

Table

2.3.12*The Number of Fire Accident based on Cause of Fire and Sub District, 2018*

No	Kelurahan <i>Sub District</i>	Penyebab Kebakaran <i>Cause of Fire</i>					Jumlah <i>Total</i>
		Listrik <i>Electricity</i>	Kom- por <i>Stove</i>	Rokok <i>Cigarette</i>	Lampu <i>Lamp</i>	Lain- nya <i>Others</i>	
(1)	(2)	(3)	(4)	(5)	(6)	(7)	(8)
1	Joglo	14	-	-	-	5	19
2	Srengseng	6	-	1	-	3	10
3	Meruya Selatan	-	-	1	-	3	4
4	Meruya Utara	7	1	-	-	1	9
5	Kembangan Selatan	2	-	1	-	5	8
6	Kembangan Utara	5	-	1	-	4	10
Jumlah		34	1	4	-	21	60

Sumber : Sudin Penanggulangan Kebakaran dan Penyelamatan Kota Adm. Jakarta Barat

Tabel

2.3.13

**Banyaknya Peristiwa Kebakaran menurut Banyaknya
KK yang Kehilangan Tempat Tinggal, Luas Area dan
Kelurahan, 2018**

Table

*The Number of Fire Accident based on Families Head
who Lost Their Homes, Wide Area and Sub District, 2018*

No	Kelurahan Sub District	Banyaknya KK yang kehilangan tempat tinggal <i>Families Head who Lost Their Home</i>	Luas Areal yang Terbakar (M ²) <i>Burning Area</i>
(1)	(2)	(3)	(4)
1	Joglo	2	3 224
2	Srengseng	16	1 844
3	Meruya Selatan	-	1 301
4	Meruya Utara	9	863
5	Kembangan Selatan	1	26 683
6	Kembangan Utara	405	4 058
Jumlah		433	37 973

Sumber : Sudin Penanggulangan Kebakaran dan Penyelamatan Kota Adm. Jakarta Barat



KEPENDUDUKAN
Population

<https://kbbps.go.id>

PENJELASAN TEKNIS

1. **Sumber utama data kependudukan** adalah Sensus Penduduk yang dilaksanakan setiap sepuluh tahun sekali. Sensus Penduduk telah dilaksanakan sebanyak enam kali sejak Indonesia merdeka yaitu tahun 1961, 1971, 1980, 1990, 2000 dan 2010 pada bulan Mei yang lalu. Di dalam sensus penduduk, pencacahan dilakukan terhadap seluruh penduduk yang berdomisili di wilayah teritorial Indonesia termasuk warga negara asing kecuali anggota Korps Diplomatik negara sahabat beserta keluarganya. Metode pengumpulan data dalam sensus dilakukan dengan wawancara antara petugas sensus dengan responden. Cara pencacahan yang dipakai dalam sensus penduduk menggunakan konsep *usual residence* yaitu konsep dimana penduduk biasa bertempat tinggal. Bagi penduduk yang bertempat tinggal tetap, dicacah di mana mereka biasa tinggal, sedangkan untuk penduduk yang tidak bertempat tinggal tetap dicacah di tempat

TECHNICAL NOTES

1. *The main source of population data is The Population Census which is held every ten years. The Population Census has been held six times since Indonesia Independence that is 1961, 1971, 1980, 1990, 2000 and 2010 in last May. In the Population Census, the enumeration is held on all population who live in the territorial area of Indonesia include foreign citizens except the members of the Diplomatic Corps of friendly countries and their families. Data collection method in a census is by interview between the census officer and respondent. Census enumeration methods in Population Census uses "usual residence" concept where people habitually stay. For the population who live permanently enumerated where they habitually stayed, while for the population who don't live permanently enumeration is done in place where they were found by the census officer.*

dimana mereka ditemukan petugas sensus.

2. Termasuk penduduk yang tidak bertempat tinggal tetap adalah tuna wisma, awak kapal berbendera Indonesia, penghuni perahu/rumah apung, masyarakat terpencil/terasing dan pengungsi. Bagi mereka yang mempunyai tempat tinggal tetap, tetapi sedang bertugas ke luar wilayah lebih dari enam bulan, tidak dicacah di tempat tinggalnya. Sebaliknya, seseorang atau keluarga menempati suatu bangunan belum mencapai enam bulan tetapi bermaksud menetap disana dicacah di tempat tersebut.
 3. **Penduduk Indonesia** adalah semua orang yang berdomisili di wilayah teritorial Republik Indonesia.
 4. **Rata-rata Pertumbuhan Penduduk** adalah angka yang menunjukkan tingkat penambahan penduduk per tahun dalam jangka waktu tertentu.
 5. **Kepadatan Penduduk** adalah banyaknya penduduk per km persegi.
2. *Including population who don't live permanently are homeless, Indonesian flagged vessel crew, boat occupants or floating homes, isolated communities or indigenous and refugee. For those who have a permanent residence but was on duty outside the territory of more than six months, it's not enumerated in that residence. Conversely, when a person or family who lives in a building but has not reached six months but intends to settle there will be enumerated in this place*
 3. ***Indonesia's Population** is all the people who live in the territory of the Republic of Indonesia.*
 4. ***Average of Population Growth** is a number that indicates the level of population growth per year in a given time period.*
 5. ***Population Density** is the number of population per square kilometers.*

Tabel

3.1

Jumlah Penduduk menurut Jenis Kelamin, Rasio Jenis Kelamin dan Kelurahan di Kecamatan Kembangan, 2018

Table

The Number of Population based on Sex, Sex Ratio and Sub-district, 2018

No	Kelurahan Sub District	Penduduk/Population		Jumlah Total	Rasio Jenis Kelamin Sex Ratio
		Laki-laki Male	Perempuan/ Female		
(1)	(2)	(3)	(4)	(5)	(6)
1	Joglo	24 481	24 237	48 718	101,01
2	Srengseng	27 002	26 625	53 627	101,42
3	Meruya Selatan	19 269	19 069	38 338	101,05
4	Meruya Utara	26 460	25 987	52 447	101,82
5	Kembangan Selatan	16 065	16 128	32 193	99,61
6	Kembangan Utara	33 317	32 246	65 563	103,32
Jumlah		146 594	144 292	290 886	101,60
2017		136 320	133 499	269 819	102,11
2016		133 623	130 719	264 342	102,22
2014		132 961	129 297	262 258	102,83

Sumber/Source : Suku Dinas Kependudukan dan Pencatatan Sipil Kota Jakarta Barat

Tabel

3.2

Jumlah Penduduk menurut Kewarganegaraan, Jenis Kelamin dan Kelurahan di Kecamatan Kembangan, 2018

Table

The Number of Population based on Citizenship, Sex and Sub-district, 2018

No	Kelurahan Sub District	WNI/Indonesian Citizens			WNA/Foreign Citizens		
		Laki-laki Male	Perem- puan/ Female	Jumlah Total	Laki-laki Male	Perem- puan/ Female	Jumlah Total
(1)	(2)	(3)	(4)	(5)	(6)	(7)	(8)
1	Joglo	24 474	24 236	48 710	7	1	8
2	Srengseng	26 984	2 607	53 591	18	18	36
3	Meruya Selatan	19 267	19 068	38 335	2	1	3
4	Meruya Utara	26 448	25 986	52 434	12	1	13
5	Kembangan Selatan	16 037	16 114	32 151	28	14	42
6	Kembangan Utara	33 311	32 237	65 548	6	9	15
Jumlah		146 521	144 248	290 769	73	44	117

Sumber : Suku Dinas Kependudukan dan Pencatatan Sipil Kota Jakarta Barat

Tabel

3.3

**Jumlah Penduduk menurut Agama yang Dianut dan
Kelurahan di Kecamatan Kembangan, 2016**

Table

*The Number of Population based on Religion Embraced
and Sub district, 2017*

No	Kelurahan Sub district	Agama/Religion						Jumlah Total
		Islam Moslem	Katholik Catholic	Protestan Protestant	Hindu Hindu	Budha Buddha	Konghucu dan aliran kepercayaan an	
(1)	(2)	(3)	(4)	(5)	(6)	(7)	(8)	(9)
1	Joglo	41 700	2 470	3 777	99	656	8	48 718
2	Srengseng	43 722	3 368	5 073	81	1 338	9	53 627
3	Meruya Selatan	33 448	1 881	2 520	114	372	0	38 338
4	Meruya Utara	39 116	5 202	6 742	186	1 188	0	52 447
5	Kembangan Selatan	20 606	4 894	5 203	37	1 401	8	32 193
6	Kembangan Utara	52 055	5 363	5 835	100	2 178	14	65 563
Jumlah		230 647	23 178	29 151	617	7 133	42	290 886

Sumber/Source : Suku Dinas Kependudukan dan Pencatatan Sipil Kota Jakarta Barat

Tabel

3.4

Jumlah Penduduk Lahir dan Mati menurut Jenis Kelamin dan Kelurahan di Kecamatan Kembangan, 2018

Table

The Number of Birth and Death Population based on Sex and Sub district, 2018

No	Kelurahan Sub district	Lahir/Birth			Mati/Death		
		Laki-laki Male	Perem- puan Female	Jumlah Total	Laki-laki Male	Perem- puan Female	Jumlah Total
(1)	(2)	(3)	(4)	(5)	(6)	(7)	(8)
1	Joglo	367	302	669	96	72	168
2	Srengseng	423	421	844	114	65	179
3	Meruya Selatan	297	291	588	77	49	126
4	Meruya Utara	438	347	785	112	66	178
5	Kembangan Selatan	219	237	456	77	56	133
6	Kembangan Utara	526	487	1 013	122	80	202
Jumlah		2 270	2 085	4 355	598	388	986
2017		2 017	1 871	3 888	624	421	1 045
2016		2 019	1 900	3 919	604	416	1 020
2014		2 078	1 906	3 984	561	376	973

Sumber/Source : Suku Dinas Kependudukan dan Pencatatan Sipil Kota Jakarta Barat

Tabel

3.5

Jumlah Penduduk Datang, Pindah menurut Jenis Kelamin dan Kelurahan di Kecamatan Kembangan, 2018

Table

The Number of Population who Come In and Move Out based on Sex and Sub-district, 2018

No	Kelurahan Sub District	Pindah/Move Out		
		Laki-laki Male	Perempuan Female	Jumlah Total
(1)	(2)	(6)	(7)	(8)
1	Joglo	366	346	712
2	Srengseng	349	370	719
3	Meruya Selatan	240	202	442
4	Meruya Utara	389	479	768
5	Kembangan Selatan	199	219	418
6	Kembangan Utara	485	469	95
Jumlah		2 028	1 985	4 013

Sumber/Source : Suku Dinas Kependudukan dan Pencatatan Sipil Kota Jakarta Barat

Tabel

3.6

Table

Jumlah Penduduk Musiman menurut Daerah Asal dan Kelurahan di Kecamatan Kembangan, 2017

The Number of Seasonal Population based on Region of Origin and Sub district, 2017

No	Kelurahan Sub district	Provinsi Asal Penduduk Musiman <i>Origin Province of Seasonal Residents</i>				Jumlah Total
		Jawa Timur East Java	Jawa Tengah Central Java	Jawa Barat West Java	Luar Jawa Outside of Java	
(1)	(2)	(3)	(4)	(5)	(6)	(7)
1	Joglo	26	33	14	8	81
2	Srengseng	48	76	56	24	204
3	Meruya Selatan	22	50	31	14	103
4	Meruya Utara	43	86	41	10	180
5	Kembangan Selatan	26	45	36	8	115
6	Kembangan Utara	44	94	40	34	212
Jumlah		209	384	218	98	895
2016		185	399	221	101	906

Sumber/Source : Seksi Kependudukan Kecamatan

Tabel

3.7

Jumlah Pasangan Nikah, Cerai, Talak dan Rujuk menurut Kelurahan di Kecamatan Kembangan, 2017

Table

The Number of Married Couple, Divorce Couple based on Sub district, 2017

No	Kelurahan	Nikah <i>Married</i>	Cerai <i>Divorce</i>	Talak	Rujuk
(1)	(2)	(3)	(4)	(5)	(6)
1	Joglo	163	1	-	-
2	Srengseng	218	3	-	-
3	Meruya Selatan	489	1	-	-
4	Meruya Utara	218	1	-	-
5	Kembangan Selatan	251	1	-	-
6	Kembangan Utara	246	3	-	-
Jumlah		1.585	10	-	-

Sumber/Source : KUA Kecamatan



PARIWISATA
Tourism

<https://jakarta.korwas.go.id>

PENJELASAN TEKNIS

1. Usaha penyediaan akomodasi adalah usaha yang menyediakan pelayanan penginapan yang dapat dilengkapi dengan pelayanan pariwisata lainnya. Usaha penyediaan akomodasi dapat berupa hotel, vila, pondok wisata, bumi perkemahan, persinggahan karavan, dan akomodasi lainnya yang digunakan untuk tujuan pariwisata.
2. **Hotel** adalah penyediaan akomodasi secara harian berupa kamar-kamar di dalam satu bangunan yang dapat dilengkapi dengan jasa pelayanan makan dan minum, kegiatan hiburan dan atau fasilitas lainnya. Hotel terdiri dari hotel berbintang dan hotel non-bintang.
3. **Hotel bintang** adalah usaha penyediaan jasa pelayanan penginapan, makan minum serta jasa lainnya bagi umum dengan menggunakan sebagian atau seluruh bangunan. Usaha ini dikelola secara komersial serta memenuhi ketentuan persyaratan sebagai hotel bintang (termasuk berlian) yang ditetapkan dalam

TECHNICAL NOTES

1. *The business of providing accommodation is a business that provides specialty services that can be equipped with other tourism services. It includes hotel, villa, cottage, camping, caravan stop, and other accommodation that are used for tourism purposes.*
2. ***Hotel** is a daily supply of accommodation rooms within a building which can be equipped with eating and drinking services, entertainment activities and/or other facilities. Hotel consists of a classified hotel and a non-classified hotel.*
3. ***A star hotel** is the business of providing an accommodation, eating and drinking as well as other services for the public by using a building or a part of a building. It is managed commercially and meets specified requirements as a star hotel (including diamonds) set forth in the decree of fostering*

surat keputusan instansi yang membinanya. Misalnya hotel bintang lima, hotel bintang empat dan seterusnya.

agency. For example, five-star hotel, four star hotel, and so on.

4. **Restoran/Rumah Makan** adalah suatu jenis usaha perdagangan makanan jadi, yang mendiami sebagian bangunan permanen atau seluruh bangunan dilengkapi penyimpanan, penyajian dalam penjualan makanan dan minuman bagi umum setelah memenuhi segala persyaratan.

4. **Restaurant** is a kind of trading business of processed foods, that is located in a part of the permanent building or the entire building is equipped with storage area, presentation area of food and beverages will be sold to the public after fulfilling all the requirements.

Tabel **Jumlah Hotel Menurut Kelurahan/Desa, 2011, 2014, dan 2018**
4.1
Table *Number of Hotels by Kelurahan/Village, 2011, 2014, and 2018*

Kelurahan/Desa Kelurahan/Village	2011	2014	2018
(1)	(2)	(3)	(4)
Joglo	-	-	-
Srengseng	-	-	-
Meruya Selatan	-	-	-
Meruya Utara	-	-	-
Kembangan Selatan	-	-	1
Kembangan Utara	-	-	-
Kembangan	-	-	1

Sumber/Source: *Pendataan Potensi Desa (Podes)*

Tabel 4.2 Jumlah Rumah Makan/Restoran Menurut Kelurahan/Desa, 2011, 2014, dan 2018
Table Number of Restairants by Kelurahan/Village, 2011, 2014, and 2018

Kelurahan/Desa Kelurahan/Village	2011	2014	2018
(1)	(2)	(3)	(4)
Joglo	6	6	63
Srengseng	2	4	73
Meruya Selatan	6	9	50
Meruya Utara	10	11	4
Kembangan Selatan	6	8	99
Kembangan Utara	3	5	1
Kembangan	33	43	290

Sumber/Source: *Pendataan Potensi Desa (Podes)*



PEREKONOMIAN
ECONOMIC

<https://jakkabangsa.com/id>

PENJELASAN TEKNIS

1. **Industri Pengolahan** adalah suatu kegiatan ekonomi yang melakukan kegiatan mengubah suatu barang dasar secara mekanis, kimia, atau dengan tangan sehingga menjadi barang jadi/setengah jadi, dan atau barang yang kurang nilainya menjadi barang yang lebih tinggi nilainya, dan sifatnya lebih dekat kepada pemakai akhir. Termasuk dalam kegiatan ini adalah jasa industri dan pekerjaan perakitan (assembling).
2. **Jasa Industri** adalah kegiatan industri yang melayani keperluan pihak lain. Pada kegiatan ini bahan baku disediakan oleh pihak lain sedangkan pihak pengolah hanya melakukan pengolahannya dengan mendapat imbalan sebagai balas jasa (upah maklon).
3. **Perusahaan atau usaha industri** adalah suatu unit (kesatuan) usaha yang melakukan kegiatan ekonomi, bertujuan menghasilkan barang atau jasa, terletak pada suatu bangunan

TECHNICAL NOTES

1. **Manufacturing Industry** is an economic activities to process the raw materials by means of mechanically, chemically, or by hand so that it will be the finished product or semi finished, and also goods worth less so that it becomes a higher value goods, and nature closer to the end user. Included in this activity is a industrial services and assembly.
2. **Industrial Services** is a industry activities that serve the needs for others. In this activity the raw materials has been provided by another party, while the processor is only doing its processing, so it will get a reward as remuneration (Makloon Wages)
3. **The Company or industrial enterprises** is a unit (unitary) business that perform an economic activity, which aims to produce goods or services,

atau lokasi tertentu, dan mempunyai catatan administrasi tersendiri mengenai produksi dan struktur biaya serta ada seorang atau lebih yang bertanggung jawab atas usaha tersebut.

4. Industri Pengolahan dikelompokkan ke dalam 4 golongan berdasarkan banyaknya pekerja, yaitu : Industri Besar (100 orang pekerja atau lebih). Industri Sedang/menengah (20-99 orang pekerja). Industri kecil (5-19 orang pekerja), dan Industri Mikro (1-4 orang pekerja).
5. **Input atau biaya antara** adalah biaya yang dikeluarkan dalam proses industri yang berupa bahan baku, bahan bakar, barang lainnya diluar bahan baku/ bahan penolong, jasa industri, sewa gedung, dan biaya jasa non industri.
6. **Output** adalah nilai keluaran yang dihasilkan dari proses kegiatan industri yang berupa barang yang dihasilkan, tenaga listrik yang dijual, jasa industri, keuntungan jual beli,

which is located in a building or a particular location, and has its own administrative records of production and cost structure, and there are one or more persons who are responsible for the business

4. **Manufacturing Industry** is classified into four categories based on the number of workers, that is : Large Industry (100 or more workers) Middle Industry (20-99 workers) and Micro Industry (1-4 workers)
5. **Input or Production Cost** is the cost incurred in the process of industrial activity in the form of raw materials, fuel, and other goods that do not include raw materials or auxiliary materials, industrial services, leasing of buildings and the cost of non industrial services
6. **The Output** is a value of the output produced from the industrial activities in the form of goods produced, electric power sold, industrial services, the profits of selling, addition

pertambahan stok barang setengah jadi dan penerimaan lain.

7. **Nilai Tambah** adalah besarnya output dikurangi besarnya nilai input (antara).
8. **Pedagang Kaki Lima** adalah usaha informal atau mikro yang umumnya mempunyai sifat operasional usaha dengan menghadang pembeli, menempati ruang publik yang antara lain trotoar, badan jalan, atau fasilitas umum.
9. Lokasi sementara usaha Pedagang Kaki Lima yang ditetapkan sesuai Kep.Gub.No. 1900 Tahun 2005, di lapangan lokasi ini yang dimaksud dengan JS, JT, JP, JB, dan JU.
9. **Diskotik** adalah jenis usaha komersial yang menyediakan hiburan lengkap dengan fasilitas alunan musik hidup maupun rekaman piringan hitam atau media lain beserta dengan dis joki untuk melantai bagi orang dewasa pada malam hari.

of semi finished goods stock and other revenues.

7. **Added Values** is the amount of output minus the value of the input.
8. **Street Vendor** is an informal or micro business that generally have the nature of business operational by blocking buyers, occupy public space among others sidewalk, pavement or public facilities.
9. The Temporary Location for the Street Vendors business that has been determined in accordance with Kep.Gub No.1900 Tahun 2005, the location is named JS, JT, JP, JB, dan JU
10. **Discotheque** is a kind of commercial business that provides complete entertainment with live music facilities and phonograph records or other media as well as the disc jockey to take the floor for adult at night.

Tabel

5.1 Jumlah Perusahaan Industri Menurut Jenisnya dan Kelurahan di Kecamatan Kembangan, 2016

Table

The Number of Industrial Company based on Its Kind and Sub-district, 2016

No	Kelurahan Sub district	Industri Besar Large Industry		Industri Sedang Medium Industry	
		Perusahaan Company	Tenaga Kerja Labor	Perusahaan Company	Tenaga Kerja Labor
(1)	(2)	(3)	(4)	(5)	(6)
1	Joglo	0	0	1	30
2	Srengseng	0	0	8	320
3	Meruya Selatan	1	10	2	120
4	Meruya Utara	1	130	2	50
5	Kembangan Selatan	0	0	0	0
6	Kembangan Utara	0	0	0	0
Jumlah		2	140	13	520

Sumber/Source : BPS Kota Adm. Jakarta Barat

Tabel

5.2

Jumlah Swalayan, Restoran dan Pedagang Kaki Lima menurut Kelurahan di Kecamatan Kembangan, 2017

Table

The Number of Supermarket, Restaurant and Street Vendors by Sub district, 2017

No	Kelurahan Sub district	Jenis Kegiatan Kind of Activities			
		Swalayan Supermarket	Department Store Department Store	Restoran Restaurant	Pedagang Kaki Lima Street Vendors
(1)	(2)	(3)	(4)	(5)	(6)
1	Joglo	5	NA	90	60
2	Srengseng	6	NA	65	221
3	Meruya Selatan	6	NA	110	60
4	Meruya Utara	8	1	150	347
5	Kembangan Selatan	6	3	110	219
6	Kembangan Utara	5	NA	98	188
Jumlah		36	4	623	1 095

Sumber /Source : Laporan Tahunan Kecamatan

Tabel

5.3

**Jumlah Pasar menurut Jenisnya dan Kelurahan di
Kecamatan Kembangan, 2016**

Table

*The Number of Market based on Its Kind and Sub district,
2017*

No	Kelurahan Sub district	Jenis Pasar Kind of Markets				
		Wilayah Territory Market	Lingkungan Environment Market	Inpres Inpres Market	Induk Wholesale Market	Regional Regional Market
(1)	(2)	(3)	(4)	(5)	(6)	(7)
1	Joglo	-	-	-	-	-
2	Srengseng	-	1	-	-	-
3	Meruya Selatan	-	1	-	-	-
4	Meruya Utara	-	2	-	-	-
5	Kembangan Selatan	-	1	-	-	-
6	Kembangan Utara	-	2	-	-	-
Jumlah		-	7	-	-	-

Sumber/Source : Laporan Tahunan Kecamatan

Tabel

5.4

Jumlah Kantor Pos, Telepon Umum, Kantor Polisi dan Bankmenurut Kelurahan di Kecamatan Kembangan, 2016

Table

The Number of Post Office, Public Telephone, Police Station and Bank by Sub district, 2016

No	Kelurahan <i>Sub district</i>	Kantor Pos <i>Post Office</i>	Telepon Umum <i>Public Telephone</i>	Kantor Polisi <i>Police Station</i>	Bank <i>Bank</i>
(1)	(2)	(3)	(4)	(5)	(6)
1	Joglo	1	-	1	10
2	Srengseng	2	-	-	15
3	Meruya Selatan		-	-	6
4	Meruya Utara	1	-	2	11
5	Kembangan Selatan	1	-	1	22
6	Kembangan Utara	1	-	-	12
Jumlah		6	-	4	76

Sumber/Source : Laporan Tahunan Kecamatan

Tabel 5.5 Jumlah Bangunan Bukan Tempat Tinggal menurut Jenis Penggunaan dan Kelurahan di Kecamatan Kembangan, 2017

Table The Number of Building which is not for Shelter based on Kind of Use and Sub district, 2017

No	Kelurahan Sub district	Gedung Kantor Office	Toko Shop	Gudang Warehouse	Lainnya Others
(1)	(2)	(3)	(4)	(5)	(6)
1	Joglo	48	55	-	13
2	Srengseng	95	75	-	18
3	Meruya Selatan	64	165	-	10
4	Meruya Utara	59	180	1	16
5	Kembangan Selatan	82	80	1	12
6	Kembangan Utara	70	201	1	16
Jumlah		418	756	3	85

Sumber /Source : Laporan Tahunan Kecamatan

Tabel 5.6 Target dan Realisasi Penerimaan Zakat, Infaq, dan Sedekah menurut Kelurahan di Kecamatan Kembangan, 2018

Table Target and Realization of Zakat, Infaq, and Sadaqah by Sub-district, 2018

No	Kelurahan Sub district	Target Target (Rp)	Realisasi Realization (Rp)	Persentase Realisasi Percentage of Realization
(1)	(2)	(3)	(3)	
1	Joglo	91 910 000	111 745 000	121,58
2	Srengseng	131 583 000	132 341 500	100,58
3	Meruya Selatan	94 184 750	86 064 000	91,38
4	Meruya Utara	82 572 383	71 930 000	87,11
5	Kembangan Selatan	71 036 500	74 085 000	104,27
6	Kembangan Utara	93 838 500	98 757 000	103,11
7	Kec. Kembangan	87 531 000	146 974 000	167,91
Jumlah		652 656 133	721 896 500	90,41

Sumber /Source : BAZIS Jakarta Barat

Tabel

5.7

Target dan Realisasi Penerimaan Pajak Bumi, Bangunan (PBB) menurut Kelurahan di Kecamatan Kembangan, 2017

Table

Target and Actual Revenues of Land and Building Tax by Sub district, 2017

No	Kelurahan Sub district	Target Target (Rp)	Realisasi Actual (Rp)	Persentase Percentage (%)
(1)	(2)	(3)	(4)	(5)
1	Joglo	38 113 654 530	27 900 158 651	73,20
2	Srengseng	50 742 347 977	37 339 855 463	73,59
3	Meruya Selatan	22 480 212 737	13 735 380 910	61,10
4	Meruya Utara	42 165 716 992	19 167 557 653	45,46
5	Kembangan Selatan	150 474 017 163	139 594 471 930	92,77
6	Kembangan Utara	42 165 716 992	29 531 928 187	70,04
Jumlah		346 141 666 391	267 269 352 794	77,21

Sumber : Ekbang Kecamatan



Sensus
Penduduk
2020

DATA

MENCERDASKAN BANGSA

— Enlighten The Nation —

<http://jakartabps.go.id>



BADAN PUSAT STATISTIK KOTA JAKARTA BARAT
BPS - Statistics of Jakarta Barat Municipality
Jl. Raya Kebayoran Lama No. 54 Sukabumi Selatan
Kebon Jeruk Jakarta Barat 11580, Telp. : (021) 25873778
Email : bps3174@bps.go.id / Web : jakbarkota.bps.go.id

