

KATALOG BPS : 1302002.1275.180

STATISTIK KECAMATAN MEDAN DELI 2013



**BADAN PUSAT STATISTIK
KOTA MEDAN**

<https://medankota.bps.go.id>

**STATISTIK KECAMATAN
MEDAN DELI
2013**

STATISTIK KECAMATAN MEDAN DELI 2013

ISSN :

No. Publikasi : 12750.1342

Katalog BPS : 1302002.1275.180

Ukuran Buku : 18,2 x 25,7 cm

Jumlah Halaman : vi + 23 halaman

Naskah :

Seksi Neraca Wilayah dan Analisis Statistik

Gambar Kulit :

Seksi Integrasi Pengolahan dan Diseminasi Statistik

Diterbitkan Oleh :

Badan Pusat Statistik Kota Medan

Boleh dikutip dengan menyebut sumbernya



Kata Pengantar



Dengan memanjatkan puji syukur kepada Tuhan Yang Maha Esa BPS Kota Medan dapat menerbitkan Publikasi Statistik Kecamatan Medan Deli 2013, publikasi ini merupakan publikasi tahun ke dua yang diterbitkan oleh BPS Kota Medan.

Dalam publikasi ini memuat data dan indikator-indikator terpilih yang dianggap dapat mewakili keadaan sosial, ekonomi dan demografi Kecamatan Medan Deli dan juga publikasi ini lebih menekankan pada analisis datanya.

Publikasi ini diharapkan dapat dimanfaatkan baik oleh pemerintah, swasta, mahasiswa dan masyarakat sebagai dasar perencanaan, evaluasi dan monitoring pembangunan di Kecamatan Medan Deli ini.

Akhirnya segala kritik dan saran dari pengguna data sangat diharapkan demi penyempurnaan publikasi ini dimasa datang dan semoga publikasi ini bermanfaat.

Kepala Badan Pusat Statistik
Kota Medan

Drs. Misfaruddin, M.Si
NIP. 19630505 199101 1 001

Kata Pengantar

Publikasi Statistik Daerah Kecamatan Medan Deli 2013 diterbitkan oleh Badan Pusat Statistik Kota Medan berisi berbagai data dan informasi terpilih seputar Kecamatan Medan Deli yang dianalisis secara sederhana untuk membantu pengguna data memahami perkembangan serta potensi yang ada di Kecamatan Medan Deli.

Publikasi ini diterbitkan untuk melengkapi publikasi-publikasi statistik yang sudah terbit secara rutin setiap tahun. Berbeda dengan publikasi-publikasi yang sudah ada, publikasi ini lebih menekankan pada analisis.

Materi yang disajikan dalam publikasi ini memuat berbagai informasi/indikator terpilih yang terkait dengan pembangunan berbagai sektor di Kecamatan Medan Deli dan diharapkan dapat menjadi bahan rujukan/kajian dalam perencanaan dan evaluasi kegiatan pembangunan.

Kritik dan saran konstruktif berbagai pihak kami harapkan untuk penyempurnaan penerbitan mendatang. Semoga publikasi ini mampu memenuhi tuntutan kebutuhan data statistik

Medan, November 2013

Koordinator Statistik
Kecamatan Medan Deli

DAFTAR ISI

1. Geografi	1
2. Pemerintahan	2
3. Penduduk	3
4. Ketenagakerjaan	5
5. Pendidikan	6
6. Kesehatan	7
7. Perumahan	9
8. Hotel dan Pariwisata	10
9. Perbankan dan Investasi	11
Lampiran Tabel	12

DATA & ANALISIS

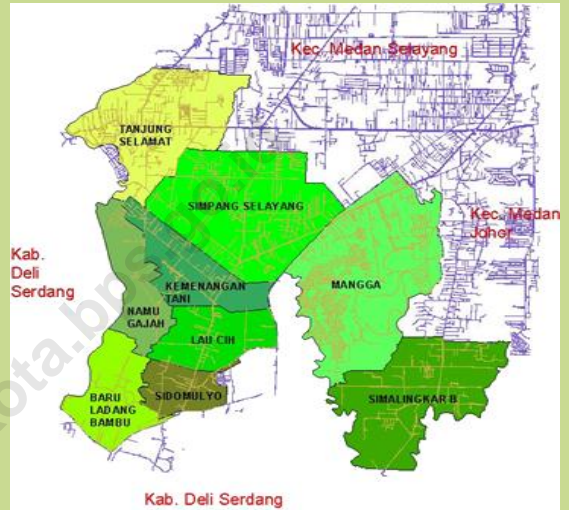
<https://medanikota.bps.go.id>

GEOGRAFI

1

Luas wilayah Kecamatan Medan Deli sekitar 8,85 km² atau sekitar 3,34 persen dari total luas wilayah Kota Medan.

Peta Kecamatan Medan Deli



Kecamatan Medan Deli merupakan Kecamatan di Kota Medan yang mempunyai luas wilayah sekitar 22,6 km² dengan ketinggian wilayah 25,4 meter di atas permukaan laut.

Secara geografis, di sebelah Utara Kecamatan Medan Deli berbatasan langsung dengan Kecamatan Medan Labuhan, sebelah Selatan berbatasan dengan Kecamatan Medan Timur dan Medan Barat, sebelah Timur dan sebelah Barat berbatasan langsung dengan Kabupaten Deli Serdang.

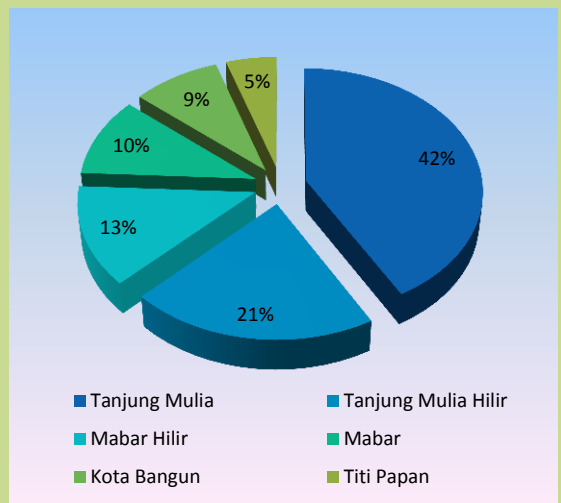
Kelurahan Tanjung Mulia merupakan kelurahan terluas di Kecamatan Medan Deli yaitu sekitar 5,13 km² atau sebesar 22,7 persen dari total luas Kecamatan Medan Deli, sedangkan kelurahan dengan wilayah terkecil yaitu Kelurahan Kota Bangun dengan luas wilayah hanya 2,50 km² atau sebesar 11,06 persen dari luas wilayah Kecamatan Medan Deli secara total.

Ditinjau dari jarak antara kantor kelurahan dan kantor kecamatan, kantor Kelurahan Titi Papan memiliki jarak terjauh dari kantor Kecamatan Medan Deli yaitu sekitar 2,5 km sedangkan yang terdekat yaitu kantor Kelurahan Mabar yaitu sekitar 0,14 km.

*** Tahukah Anda

Jarak kantor Kecamatan Medan Deli ke kantor Walikota Medan yaitu sekitar 8 km.

Luas Wilayah Kecamatan Medan Deli Dirinci Menurut Kelurahan (%)



2

PEMERINTAHAN

Wilayah Administrasi Kecamatan Medan Deli terdiri dari 6 kelurahan dan 82 lingkungan

Jumlah Wilayah Administrasi di Kecamatan Medan Deli

Wilayah Administrasi	2010	2011	2012
Kelurahan	6	6	6
Lingkungan	105	105	105

Sumber: Kec. Medan Deli Dalam Angka

Jumlah PNS dilingkungan Kecamatan Medan Deli

GOLONGAN/ RUANG	2012
Golongan I	1
Golongan II	27
Golongan III	75
Golongan IV	1
Jumlah	104

Sumber: Kec. Medan Deli Dalam Angka

Kecamatan Medan Deli dipimpin oleh seorang Camat, saat ini terdiri dari 6 kelurahan yang terbagi atas 105 lingkungan.

Tahun 2012, Kecamatan Medan Deli memiliki total 104 pegawai negeri sipil yang sebagian besar dialokasikan di kantor-kantor kelurahan yakni sebanyak 33 pegawai.

Bila dirinci menurut golongan, pada tahun 2012 dari 33 pegawai negeri sipil di kantor-kantor kelurahan se Kecamatan Medan Deli, ternyata sebagian besar pegawai negeri sudah bergolongan III yaitu sebanyak 28 pegawai.

Jumlah pegawai negeri sipil terbanyak berada di Kelurahan Mabar Hiliri dan Mabar yaitu sebanyak 7 orang, sedangkan kelurahan yang mempunyai pegawai negeri sipil paling sedikit yaitu Kelurahan Kota Bangun dan Titi Papan yaitu hanya sebanyak 4 orang.



Jumlah penduduk Kecamatan Medan Deli tahun 2012 sebanyak 141.866 jiwa terdiri dari 71.404 jiwa penduduk laki-laki dan 70.459 jiwa penduduk perempuan

Pada tahun 2012 jumlah penduduk Kecamatan Medan Deli sebanyak 170.931 jiwa penduduk dimana penduduk terbanyak berada di Kelurahan Tanjung Mulia yaitu sebanyak 34.799 jiwa, sedangkan jumlah penduduk terkecil di Kelurahan Kota Bangun yaitu sebanyak 10.904 jiwa.

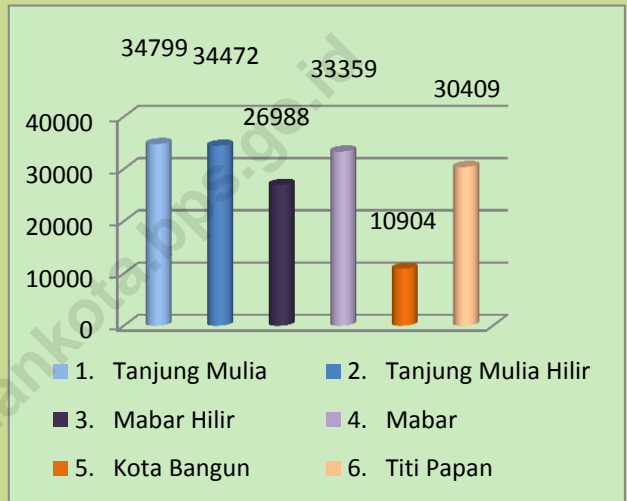
Bila dibandingkan antara jumlah penduduk serta luas wilayahnya, maka Kelurahan Tanjung Mulia Hilir merupakan kelurahan terpadat yaitu 10.560 jiwa tiap km², lebih padat bila dibandingkan dengan tahun sebelumnya.

Jumlah Penduduk Kecamatan Medan Deli pada tahun 2012 sebanyak 170.931 jiwa penduduk terdiri dari 86.482 jiwa penduduk laki-laki dan 84.449 jiwa perempuan.

Berdasarkan kelompok umur, pada tahun 2012 distribusi penduduk Kecamatan Medan Deli relatif lebih banyak pada usia produktif.

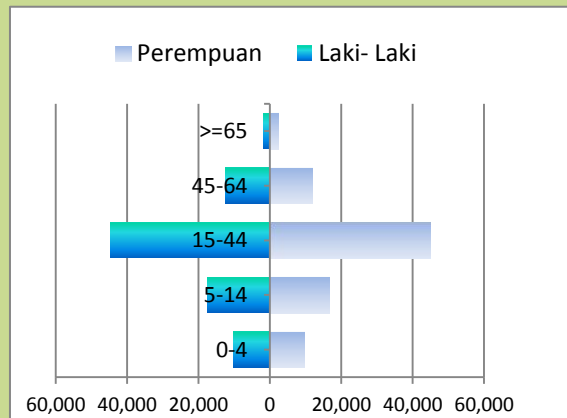
Data Mutasi Mutandis untuk penduduk yang lahir dan meninggal sepanjang tahun 2012 tidak tersedia di seluruh Kelurahan yang ada di Kecamatan Medan Deli.

Kepadatan Penduduk Kecamatan Medan Deli Tahun 2012 (jiwa/km²)



Sumber: Kecamatan Medan Deli Dalam Angka 2013

Piramida Penduduk Kecamatan Medan Deli Tahun 2012



3

PENDUDUK

Kepadatan penduduk Kecamatan Medan Deli sebesar 14.315 jiwa/km², sedangkan jumlah rumah tangga pada tahun 2012 tercatat sebanyak 31.180 rumah tangga.

Jumlah Penduduk Kecamatan Medan Deli Tahun 2012 (jiwa)



Sumber: Kec. Medan Deli Dalam Angka 2013

Banyaknya Mutasi dan Mutandis di Kecamatan Medan Deli Menurut Kelurahan Tahun 2012 (jiwa)

Kelurahan	Lahir	Mati	Datang	Pindah
(1)	(2)	(3)	(4)	(5)
Tanjung Mulia	*	*	*	*
Tanjung Mulia Hilir	*	*	*	*
Mabar Hilir	*	*	*	*
Mabar	*	*	*	*
Kota Bangun	*	*	*	*
Titi Papan	*	*	*	*
MEDAN DELI	*	*	903	1.103

Sumber: Kec. Medan Deli Dalam Angka 2013

Dari sisi mobiltas penduduk, di Kecamatan Medan Deli ini cukup ramai yakni selama tahun 2012 tercatat 903 orang datang dan 1.103 orang pindah dari kecamatan ini.

Jumlah Rumah Tangga pada tahun 2012 tercatat sebanyak 39.297 rumah tangga dimana rumah tangga terbanyak berada pada Kelurahan Tanjung Mulia yaitu sebanyak 8114 rumah tangga, sedangkan yang terkecil terdapat pada Kelurahan Kota Bangun yaitu hanya sebanyak 2474 rumah tangga.



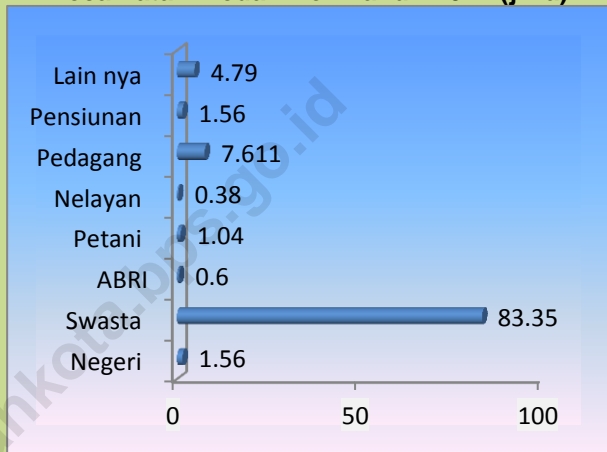
Dari total jumlah penduduk Kecamatan Medan Deli pada tahun 2012, tercatat sebanyak 26.237 orang yang bekerja.

Sebanyak 1.257 orang atau 4,79 persen bekerja sebagai pegawai negeri, sebanyak 22.130 orang atau 83,35 persen bekerja sebagai pegawai swasta, sebanyak 160 orang atau 0,60 persen bekerja sebagai ABRI, sebanyak 274 orang atau 1,04 persen bekerja sebagai petani, sebanyak 10 orang atau 0,38 persen bekerja sebagai nelayan, sebanyak 1997 orang atau 7.611 persen bekerja sebagai pedagang, serta sebanyak 409 orang atau 1,56 persen berstatus sebagai pensiunan.

***** Tahukah Anda**


Persentase terbesar penduduk yang bekerja di Kecamatan Medan Deli pada tahun 2012 adalah bekerja sebagai pegawai swasta yaitu sebesar 83,35 persen.

Komposisi Mata Pencaharian Penduduk Kecamatan Medan Deli Tahun 2012 (jiwa)



Sumber: Kec. Medan Deli Dalam Angka 2013

Komposisi Mata Pencaharian Penduduk Kecamatan Medan Deli Tahun 2012 (persen)



Sumber: Kec. Medan Deli Dalam Angka 2013

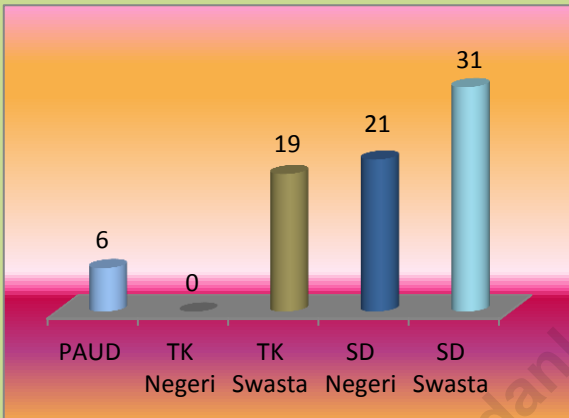
5

PENDIDIKAN

Terdapat 73 sekolah pada tahun 2012 di Kecamatan Medan Deli yang terdiri dari 24 TK, 46 SD, 18 SLTP dan 18 SLTA.

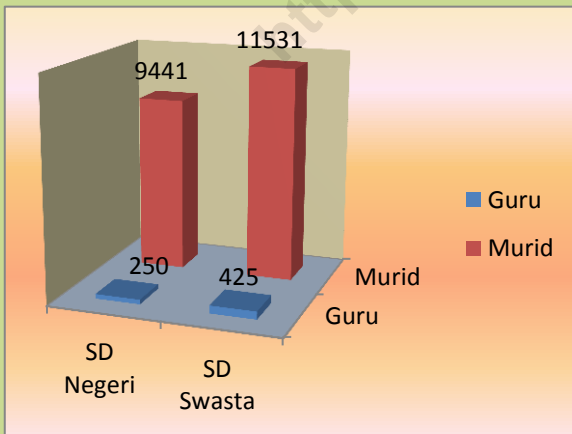


Jumlah Sekolah di Kecamatan Medan Deli Tahun 2012



Sumber: Kec. Medan Deli Dalam Angka 2013

Jumlah Guru dan Murid SD Negeri dan SD Swasta di Kecamatan Medan Deli Tahun 2012



Sumber: Kec. Medan Deli Dalam Angka 2013

Pada tahun 2012 tercatat ada sejumlah fasilitas pendidikan di Kecamatan Medan Deli yaitu sebanyak 6 PAUD, 19 TK Swasta, 21 SD Negeri dan 31 SD Swasta.

Selain itu tercatat sebanyak 9441 siswa bersekolah di SD Negeri, 11531 siswa bersekolah di SD Swasta, pada tahun 2012 di Kecamatan Medan Deli.

Jumlah guru yang mengajar di SD negeri di Kecamatan Medan Deli Tahun 2012 sebanyak 250 orang, serta sebanyak 425 orang guru mengajar di SD Swasta.

*** *Tahukah Anda*

Pada tahun 2012 rasio guru SD terhadap Murid SD hanya sebesar 0,03 di Kecamatan Medan Deli.

Kecamatan Medan Deli mengadakan pelayanan kesehatan dasar tanpa bayar di tingkat Puskesmas dan adanya jaminan kesehatan masyarakat seperti Kartu Sehat dan Jankesmas untuk masyarakat

Fasilitas kesehatan yang ada di Kecamatan Medan Deli dapat dikatakan belum cukup banyak dan belum merata tersebar di tiap kelurahannya. Tercatat bahwa pada tahun 2012 di Kelurahan Deli, Tanjung Mulia Hilir, Mabar Hilir, dan Mabar tidak mempunyai fasilitas kesehatan.

Dari sisi tenaga medis yang terdapat di Kecamatan Medan Deli sudah cukup tersebar di masing-masing kelurahan dimana pendistribusiannya disesuaikan dengan kebutuhan masing-masing kelurahan.

Penduduk Kecamatan Medan Deli tergolong sudah lebih banyak yang berpartisipasi dalam penekanan jumlah penduduk bila dibandingkan dengan tahun sebelumnya. Terlihat dari sejumlah wanita usia subur, lebih dari setengahnya sudah menggunakan alat kontrasepsi.

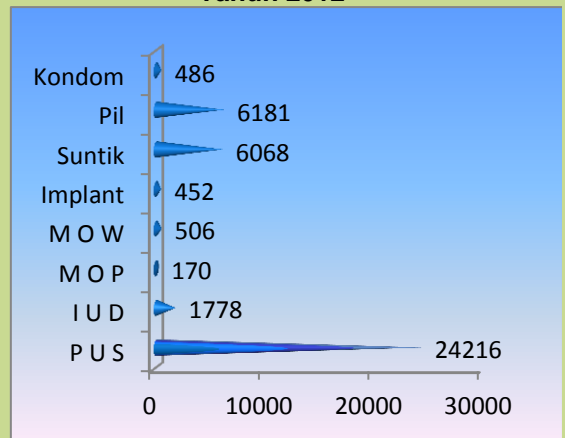
Pada tahun 2012 ada 7 alat kontrasepsi yang digunakan pasangan usia subur di Kecamatan Medan Deli yaitu alat kontrasepsi pil 6181, suntik sebanyak 6068 orang, IUD 1778, Implant 452, Kondom 486, dan MOW 506.

Statistik Kesehatan Kecamatan Medan Deli Tahun 2012

Jenis Fasilitas Kesehatan	Jumlah
Rumah Sakit	3
Puskesmas	2
BPU	-
BKIA	-
Posyandu	88
Dokter	12
Bidan	38

Sumber: Kec. Medan Deli Dalam Angka 2013

Jumlah Alat Kontrasepsi Yang Dipakai Menurut Jenis Alat Kontrasepsi Tahun 2012



Sumber: Kec. Medan Deli Dalam Angka 2013

6

KESEHATAN

Posyandu telah menyebar di semua kelurahan di Kecamatan Medan Deli

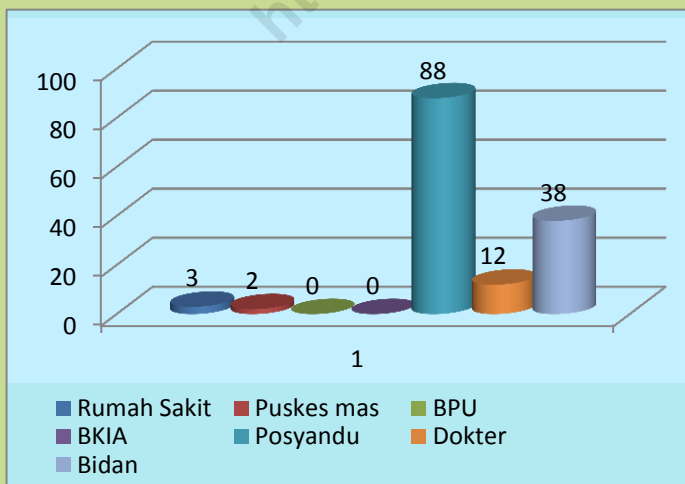


Jumlah Fasilitas Kesehatan dan Tenaga Medis di Kecamatan Medan Deli Tahun 2012

Kelurahan	Rmh sakit	Pus kes mas	BPU	BKIA	Pos yandu	Dokter	Bidan
Tanjung Mulia	2	-	-	-	22	2	14
Tanjung Mulia Hilir	-	-	-	-	14	4	9
Mabar Hilir	-	-	-	-	13	1	3
Mabar	-	-	-	-	20	4	18
Kota Bangun	1	1	-	-	6	1	3
Titi Papan	-	-	-	-	16	2	7

Sumber : Kec. Medan Deli Dalam Angka 2013

Jumlah Fasilitas Kesehatan dan Tenaga Medis di Kecamatan Medan Deli Tahun 2012



Sumber : Kec. Medan Deli Dalam Angka 2013

Fasilitas Kesehatan di Kecamatan Medan Deli belum tersebar keseluruhan Kelurahan. Sebanyak 2 Rumah Sakit terdapat di Kelurahan Tanjung Mulia dan 1 Rumah Sakit di Kota Bangun. Sebanyak 1 Puskesmas terdapat di Kelurahan Kota Bangun dan 1 Puskesmas di Titi Papan.

Ketersediaan tenaga kesehatan dan fasilitas kesehatan di Kecamatan Medan Deli pada tahun 2012 tercatat terdapat 3 rumah sakit, 2 puskesmas, serta sebanyak 88 posyandu yang tersebar di semua Kelurahan.

Adapun tenaga medis yang terdapat di Kecamatan Medan Deli sebanyak 12 orang dokter dan 38 orang bidan yang siap melayani penduduk di Kecamatan Medan Deli dan telah tersebar di semua Kelurahan.

Tenaga medis terbanyak terdapat di Kelurahan Mabari sebanyak 4 orang dokter dan 18 orang bidan, sedangkan di Kelurahan Mabar Hilir Dan Kota Bangun hanya terdapat 1 orang dokter dan hanya terdapat 3 orang bidan

Pada tahun 2012 di Kecamatan Medan Deli ada sekitar 39.297 pelanggan yang menggunakan Listrik Negara. Angka ini hanya terdiri dari pelanggan rumah tangga saja, tidak ada pelanggan listrik yang bukan rumah tangga.

Jumlah pelanggan listrik terbanyak terdapat di Kelurahan Tanjung Mulia sebanyak 8.114 serta jumlah pelanggan paling sedikit terdapat di Kelurahan Kota Bangun yakni sebanyak 2.150 pelanggan.

Pada tahun 2012 di Kecamatan Medan Deli ada sekitar 14.131 pelanggan air minum (PAM). Angka ini hanya terdiri dari pelanggan rumah tangga saja, serta tidak ada satu pun pelanggan non rumah tangga.

Di Kecamatan Medan Deli tidak terdapat satu rumah tangga maupun non rumah tangga yang berlangganan Gas negara.

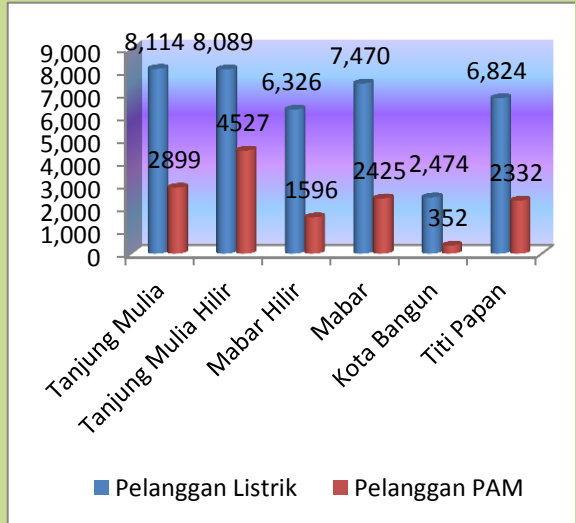
***** Tahukah Anda**
Seluruh rumah tangga di Kecamatan Medan Deli telah memiliki akses listrik PLN pada tahun 2012.

Jumlah Pelanggan Listrik Negara dan PAM di Kecamatan Medan Deli

Kelurahan	Pelanggan Listrik	Pelanggan PAM
Tanjung Mulia	8.114	2899
Tanjung Mulia Hilir	8.089	4527
Mabar Hilir	6.326	1596
Mabar	7.470	2425
Kota Bangun	2.474	352
Titi Papan	6.824	2332
Medan Deli	39,297	14131

Sumber : Kec. Medan Deli Dalam Angka 2013

Jumlah Pelanggan Air Minum (PAM) di Kecamatan Medan Deli



8

HOTEL & PARIWISATA

Pariwisata kurang memadai di Kecamatan Medan Deli



Statistik Restoran di Kecamatan Medan Deli tahun 2012

Kelurahan	Restoran Rumah makan	Warung Makan
Tanjung Mulia	22	80
Tanjung Mulia Hilir	15	36
Mabar Hilir	8	16
Mabar	14	40
Kota Bangun	3	11
Titi Papan	16	38
Medan Deli	78	221

Sumber :BPS Kota Medan

Di Kecamatan Medan Deli tidak terdapat fasilitas hotel, night club maupun bioskop. Namun restoran dan warung makan sudah cukup banyak. Sarana hiburan yang ada di Kecamatan Medan Deli berupa tempat bermain bilyard sebanyak 8 buah, restoran ataupun rumah makan di Kecamatan ini sekitar 78 buah serta terdapat 221 warung makan.

Adapun terdapat sarana tempat permainan video game/play station yang ada di Kecamatan Medan Deli sebanyak 16 buah serta terdapat 21 Warnet/Game Online.

***** Tahukah Anda**

Pada tahun 2012 di Kecamatan Medan Deli tidak terdapat Hotel, Bioskop maupun Night Club, hanya bilyard yang ada sebanyak 8 tempat

Kelurahan	Hotel /Losmen	Bioskop	Night Club	Bilyard
Tanjung Mulia	0	0	0	2
Tanjung Mulia Hilir	0	0	0	1
Mabar Hilir	0	0	0	1
Mabar	0	0	0	1
Kota Bangun	0	0	0	1
Titi Papan	0	0	0	2
Jumlah	0	0	0	8

Ketersediaan fasilitas keuangan untuk menunjang kegiatan ekonomi di Kecamatan Medan Deli belum merata di setiap kelurahan. Hanya terdapat 2 Bank, 2 Koperasi, serta terdapat 1 fasilitas keuangan berupa pegadaian.

Bank di Kecamatan Medan Deli terdapat di Kelurahan Deli sebanyak 2 buah, yaitu hanya di Kelurahan Titi Papan.

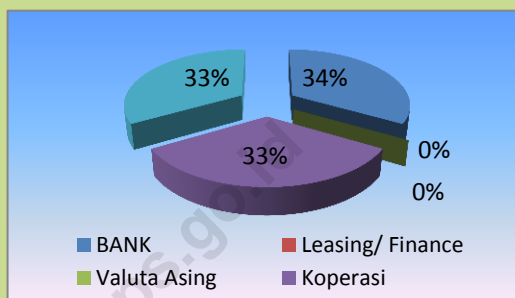
Adapun Fasilitas keuangan lainnya yakni berupa Koperasi 2 buah, 1 buah terletak di Kelurahan Mabar, dan 1 buah terletak di Kelurahan Titi Papan.

Kecamatan Medan Deli juga terdapat 2 buah Pegadaian Perusahaan 1 buah terletak di Kelurahan Tanjung Mulia dan 1 buah lagi terdapat di Titi Papan.

*** Tahukah Anda

Pada tahun 2012 di Kecamatan Medan Deli tidak terdapat satupun lembaga keuangan berupa valuta asing, maupun perusahaan leasing.

Statistik fasilitas keuangan di Kec. Medan Deli



Banyaknya Lembaga Keuangan di Kecamatan Medan Deli Tahun 2012

Kelurahan	Bank	Leasing	Valuta Asing
Tanjung Mulia	0	0	0
Tanjung Mulia Hilir	0	0	0
Mabar Hilir	0	0	0
Mabar	0	0	0
Kota Bangun	0	0	0
Titi Papan	2	0	0

Kelurahan	Koperasi	Pegadaian	Jumlah
Tanjung Mulia	0	1	1
Tanjung Mulia Hilir	0	0	0
Mabar Hilir	0	0	0
Mabar	1	0	1
Kota Bangun	0	0	0
Titi Papan	1	1	2

Sumber BPS Kota Medan

LAMPIRAN TABEL

<https://medanikota.bps.go.id>

**Tabel 1. Luas Wilayah Dirinci per Kelurahan
di Kecamatan Medan Deli
Tahun 2012**

Kelurahan	Luas (Km²)	Persentase terhadap Luas Kecamatan
(1)	(2)	(3)
1. Tanjung Mulia	5,13	22,7
2. Tanjung Mulia Hilir	3,25	14,38
3. Mabar Hilir	3,16	13,98
4. Mabar	4,56	20,18
5. Kota Bangun	2,50	11,06
6. Titi Papan	4,00	17,7
Medan Deli	22.6	100

**Tabel 2. Jarak Kantor Lurah ke Kantor Camat
di Kecamatan Medan Deli
Tahun 2012**

Kelurahan	Jarak ke Kantor Camat (Km)
(1)	(2)
1. Tanjung Mulia	2,00
2. Tanjung Mulia Hilir	1,00
3. Mabar Hilir	1,50
4. Mabar	0,14
5. Kota Bangun	1,50
6. Titi Papan	2,50
Rata-rata	1,44

**Tabel 3. Banyaknya Lingkungan, RW, RT, dan Blok Sensus
Dirinci Menurut Kelurahan di Kecamatan Medan Deli
Tahun 2012**

Kelurahan	Jumlah			
	Lingkungan	RW	RT	Blok Sensus
(1)	(2)	(3)	(4)	(5)
1. Tanjung Mulia	28	-	-	92
2. Tanjung Mulia Hilir	22	-	-	81
3. Mabar Hilir	12	-	-	61
4. Mabar	19	-	-	78
5. Kota Bangun	8	-	-	28
6. Titi Papan	16	-	-	69
Medan Deli	105	-	-	409

**Tabel 4. Banyaknya Pegawai Negeri Menurut Golongan
Dirinci Menurut Kelurahan di Kecamatan Medan Deli
Tahun 2012**

Kelurahan	Golongan					Jumlah
	I	II	III	IV	Lainnya	
(1)	(2)	(3)	(4)	(5)	(6)	(7)
1. Tanjung Mulia	0	1	5	0	0	6
2. Tanjung Mulia Hilir	0	0	5	0	0	5
3. Mabar Hilir	1	1	5	0	0	7
4. Mabar	0	2	5	0	0	7
5. Kota Bangun	0	0	4	0	0	4
6. Titi Papan	0	0	4	0	0	4
Medan Deli	1	4	28	0	0	33

**Tabel 5. Banyaknya Pertahanan Sipil Menurut Kelurahan
di Kecamatan Medan Deli
Tahun 2012**

Kelurahan	Pertahanan Sipil			Jumlah
	Wanra	Kamra	Linmas	
(1)	(2)	(3)	(4)	(5)
1. Tanjung Mulia	0	0	0	0
2. Tanjung Mulia Hilir	0	0	0	0
3. Mabar Hilir	0	0	0	0
4. Mabar	0	0	0	0
5. Kota Bangun	0	0	0	0
6. Titi Papan	0	0	0	0
Medan Deli	0	0	0	0

**Tabel 6. Jumlah Penduduk, Luas Kelurahan Kepadatan Penduduk
Dirinci Menurut Kelurahan di Kecamatan Medan Deli
Tahun 2012**

Kelurahan	Jumlah Penduduk (Jiwa)	Luas Wilayah (Km ²)	Kepadatan Penduduk Per Km ²
(1)	(2)	(3)	(4)
1. Tanjung Mulia	34,799	5,13	6,783
2. Tanjung Mulia Hilir	34,472	3,25	10,560
3. Mabar Hilir	26,988	3,16	8,540
4. Mabar	33,359	4,56	7,315
5. Kota Bangun	10,904	2,5	4,361
6. Titi Papan	30,409	4,0	7,602
Medan Deli	170,931	22,6	7,563

Tabel 7. Banyaknya Rumah Tangga, Penduduk dan Rata-rata Anggota Rumah Tangga Dirinci Menurut Kelurahan di Kecamatan Medan Deli Tahun 2012

Kelurahan	Banyaknya		Rata-rata anggota Rumah Tangga
	Rumah Tangga	Penduduk (Jiwa)	
(1)	(2)	(3)	(4)
1. Tanjung Mulia	8,114	34,799	4,29
2. Tanjung Mulia Hilir	8,089	34,472	4,26
3. Mabar Hilir	6,326	26,988	4,27
4. Mabar	7,470	33,359	4,47
5. Kota Bangun	2,474	10,904	4,41
6. Titi Papan	6,824	30,,409	4,46
Medan Deli	39,297	170,931	4,35

**Tabel 8. Jumlah Penduduk Menurut Jenis Kelamin Dirinci
Menurut Kelurahan di Kecamatan Medan Deli
Tahun 2012**

Kelurahan	Jenis Kelamin		Jumlah (Jiwa)
	Laki-laki (Jiwa)	Perempuan (Jiwa)	
(1)	(2)	(3)	(4)
1. Tanjung Mulia	17,424	17,375	34,799
2. Tanjung Mulia Hilir	17,439	17,033	34,472
3. Mabar Hilir	13,764	13,224	26,988
4. Mabar	16,931	16,428	33,359
5. Kota Bangun	5,546	5,358	10,904
6. Titi Papan	15,378	15,031	30,409
Medan Deli	86,482	84,449	170,931

**Tabel 9. Jumlah Penduduk Menurut Kelompok Umur dan Jenis Kelamin
di Kecamatan Medan Deli
Tahun 2012**

Kelompok Umur	Jenis Kelamin		Jumlah (Jiwa)
	Laki-laki (Jiwa)	Perempuan (Jiwa)	
(1)	(2)	(3)	(4)
0 – 4	10,125	9,519	19,644
5 – 14	17,577	16,441	34,018
15 – 44	44,673	44,718	89,391
46 – 64	12,324	11,584	23,908
>= 65	1,783	2,187	3,970
Medan Deli	86,482	84,449	170,931

**Tabel 10. Banyaknya Rumah Sakit, Puskesmas, BPU dan BKIA
Dirinci Menurut Kelurahan di Kecamatan Medan Deli
Tahun 2012**

Kelurahan	Rumah Sakit	Puskes mas	BPU	BKIA
(1)	(2)	(3)	(4)	(5)
1. Tanjung Mulia	2	0	0	0
2. Tanjung Mulia Hilir	0	0	0	0
3. Mabar Hilir	0	0	0	0
4. Mabar	0	0	0	0
5. Kota Bangun	1	1	0	0
6. Titi Papan	0	1	0	0
Medan Deli	3	2	0	0

**Tabel 11. Jumlah Posyandu, Dokter dan Bidan Yang Melayani KB
Dirinci Menurut Kelurahan di Kecamatan Medan Deli
Tahun 2012**

Kelurahan	Posyandu	Dokter (Jiwa)	Bidan (Jiwa)
(1)	(2)	(3)	(4)
1. Tanjung Mulia	22	2	14
2. Tanjung Mulia Hilir	14	4	9
3. Mabar Hilir	13	1	3
4. Mabar	20	4	18
5. Kota Bangun	6	1	3
6. Titi Papan	16	2	7
Medan Deli	88	12	38

DATA

Mencerdaskan Bangsa

<https://medankota.bps.go.id>



BADAN PUSAT STATISTIK

KOTA MEDAN

Jalan Gaperta No.311 Medan 20123

Telp.(061) 8449285 – Fax (061) 8449270

Email :bps1275@bps.go.id

Homepage :<http://medankota.bps.go.id>