

Katalog BPS : 1102001.1276020



Binjai Kota Dalam Angka 2014

<http://binjaitadatabps.go.id>



BADAN PUSAT STATISTIK

**BINJAI KOTA
DALAM ANGKA 2014**

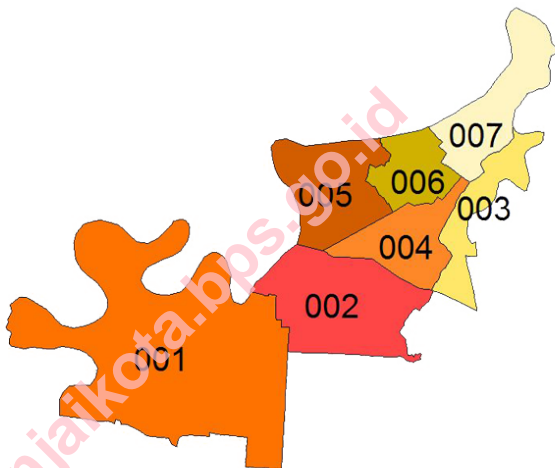
<http://binjajikota.tps.go.id>

Binjai Kota Dalam Angka 2014

ISSN	: 2406-8489
Nomor Publikasi/ Publication Number	: 12760.14.05
Katalog BPS/ BPS Catalog	: 1102001.1276020
Ukuran Buku/ Book Size	: 21 x 15 cm
Jumlah halaman/ Total of pages	: iv + 40
Naskah/ Manuscript	: Seksi IPDS BPS Kota Binjai/ Section of IPDS BPS of Binjai City Tim Penyusun Naskah/ <i>Editorial Team</i> : Penanggungjawab Umum/ <i>Board of Director</i> : Sunanto, SE Editor dan Penanggung Jawab Teknis/ <i>Chief Editor</i> : Ervin Noderius Mei Bunawolo Koordinator/ <i>Coordinator</i> : Ervin Noderius Mei Bunawolo Anggota/ <i>Editorial Staffs</i> : Zulhamsyah, Ragdad Cani M, Ledyana
Gambar Kulit/ Cover Design	: Seksi IPDS BPS Kota Binjai/ Section of IPDS BPS of Binjai City
Tata Letak/ Layout	: Seksi IPDS BPS Kota Binjai/ Section of IPDS BPS of Binjai City
Gambar Grafik/ Figures by	: Seksi IPDS BPS Kota Binjai/ Section of IPDS BPS of Binjai City
Diterbitkan Oleh Published by	: Badan Pusat Statistik Kota Binjai BPS- Statistics of Binjai City

Boleh dikutip dengan menyebut sumbernya
May be cited with reference to the source

PETA KECAMATAN BINJAI KOTA



- Binjai Kota**
- 001. Bergam
 - 002. Satria
 - 003. Setia
 - 004. Kartini
 - 005. Tangsi
 - 006. Binjai
 - 007. Pekan Binjai

KATA SAMBUTAN

Penerbitan publikasi “ KECAMATAN BINJAI KOTA DALAM ANGKA 2014 “ Merupakan hasil nyata Kordinator Statistik Kecamatan dalam upaya menyediakan data, guna penyusunan perencanaan pembangunan maupun sebagai alat mengevaluasi sejauh mana pembangunan yang belum dan telah dilaksanakan khususnya di Kecamatan Binjai Kota.

Dengan adanya publikasi ini kita memiliki sebagian kecil sumber data yang dapat di dimanfaatkan oleh berbagai pihak guna menyusun perencanaan yang baik, sistematis, menyeluruh dan terpadu.

Kami sambut dengan baik terbitnya publikasi “KECAMATAN BINJAI KOTA DALAM ANGKA 2014“ ini sebagai upaya Koordinator Statistik Kecamatan dalam menyediakan data Statistik untuk memenuhi prasarana pembangunan di Kecamatan Binjai Kota.

Binjai, September 2014
CAMAT BINJAI KOTA

Dedy Iskandar Hasibuan S.STP.MP

KATA PENGANTAR

Pada era pembangunan saat ini kebutuhan akan data statistik semakin dirasakan pentingnya. Publikasi “ KECAMATAN BINJAI KOTA DALAM ANGKA 2014 ” yang datanya bersumber dari kegiatan rutin, survei, sensus serta dilengkapi oleh data – data sekunder dari Dinas dan Instansi Pemerintah maupun swasta diharapkan dapat memenuhi kebutuhan data, khususnya data di Kecamatan Binjai Timur

Publikasi ini terdiri dari berbagai tabel yang dirinci menurut kelurahan keadaan akhir tahun 2013 dimaksudkan untuk memberikan gambaran tentang potensi wilayah kelurahan serta keadaan sosial ekonomi secara menyeluruh di Kecamatan Binjai Timur.

Pada kesempatan ini kami mengucapkan terima kasih yang tulus kepada semua pihak yang telah membantu, khususnya kepada Bapak Camat dan Lurah hingga dapat terwujudnya publikasi ini. Semoga terus kita tingkatkan kerjasama pada masa- masa mendatang .

Saran dan kritik sehat dari semua pihak guna perbaikan pada penerbitan mendatang, kami terima dengan senang hati.

Binjai, September 2014
Koordinator Statistik Kecamatan
Binjai Kota

SUYITNO

DAFTAR ISI

Peta Kecamatan Binjai Barat	i
Kata Sambutan	ii
Kata Pengantar	iii
Daftar Isi	iv
<i>BAB</i> ... 1. Geografi	1
<i>BAB</i> 2. Pemerintahan	4
<i>BAB</i> 3. Penduduk	7
<i>BAB</i> 4. Sosial	19
<i>BAB</i> 5. Pertanian	31
<i>BAB</i> 6. Industri	38
<i>BAB</i> 7. Keuangan	39

<http://binajaikota.bps.go.id>

SAB. 1
GEOGRAFI

Letak dan Geografis

1. Terletak antara

Lintang Utara : $3^{\circ} 31' 40'' - 3^{\circ} 40' 2''$

Bujur Timur : $98^{\circ} 27' 3'' - 98^{\circ} 32' 32''$

2. Letak diatas permukaan laut : ± 28 m

3. Luas wilayah : $\pm 4,12$ km²

4. Berbatasan dengan

Sebelah Utara : Kecamatan Binjai Utara

Sebelah Selatan : Kecamatan Binjai Selatan

Sebelah Barat : Kecamatan Binjai Barat

Sebelah Timur : Kecamatan Binjai Timur

Tabel 1.1. Luas Wilayah Kecamatan Binjai Kota menurut Kelurahan Tahun 2013

Kelurahan	Luas Wilayah (km ²)	Rasio terhadap Total Luas Kecamatan (%)
[1]	[2]	[3]
1. Berngam	1,79	43,4
2. Satria	0,40	9,7
3. Setia	0,35	8,4
4. Kartini	0,35	8,4
5. Tangsi	0,42	10,1
6. Binjai	0,40	9,7
7. Pekan Binjai	0,41	9,9
Jumlah	4,12	100,00

Sumber : Kantor Camat Binjai Kota

Tabel 1.2. Perbandingan Curah Hujan di Kecamatan Binjai Kota Tahun 2013

Bulan	Curah Hujan	Hari Hujan
[1]	[2]	[3]
1. Januari	87	6
2. Februari	82	7
3. Maret	149	10
4. April	192	14
5. Mei	516	18
6. Juni	116	9
7. Juli	117	8
8. Agustus	165	10
9. September	375	13
10. Oktober	225	11
11. November	270	17
12. Desember	65	9
Rata-rata	196,5	11

Sumber : Dinas Pertanian Kota Binjai

BAB. 2

PEMERINTAHAN

<http://binjaya.bps.go.id>

Tabel 2.1. Jumlah Satuan Lingkungan Setempat menurut Kelurahan Tahun 2013

Kelurahan	Satuan Lingkungan Setempat	Jumlah
[1]	[2]	[3]
1. Berngam	Lingkungan	13
2. Satria	Lingkungan	6
3. Setia	Lingkungan	6
4. Kartini	Lingkungan	6
5. Tangsi	Lingkungan	6
6. Binjai	Lingkungan	5
7. Pekan Binjai	Lingkungan	9
Jumlah	Lingkungan	51

Sumber : Kantor Camat Binjai Kota

Tabel 2.2. Klasifikasi Kelurahan Menurut Tingkat Perkembangan Tahun 2013

Kelurahan	Swadaya	Swakarya	Swasembada
[1]	[2]	[3]	[4]
1. Berngam	-	-	√
2. Satria	-	-	√
3. Setia	-	-	√
4. Kartini	-	-	√
5. Tangsi	-	-	√
6. Binjai	-	-	√
7. Pekan Binjai	-	-	√
Jumlah	0	0	7

Sumber : Kantor Camat Binjai Kota

Tabel 2.3. Jumlah Anggota Perlindungan Masyarakat (LINMAS) Menurut Kelurahan Tahun 2013

Unit Kerja	Jumlah (orang)
[1]	[2]
1. Kantor Lurah Bergam	30
2. Kantor Lurah Satria	30
3. Kantor Lurah Setia	30
4. Kantor Lurah Kartini	30
5. Kantor Lurah Tangsi	30
6. Kantor Lurah Binjai	30
7. Kantor Lurah Pekan Binjai	30
8. Kantor Camat Binjai Kota	10
Jumlah	220

Sumber : Kantor Camat Binjai Kota

BAB.3
KEPENDUDUKAN

<http://bintangpota.bps.go.id>

Tabel 3.1. Luas, Jumlah Penduduk dan Kepadatan Penduduk Menurut Kelurahan Tahun 2013

Kelurahan	Luas (Km ²)	Jumlah Penduduk	Kepadatan Penduduk (per Km ²)
[1]	[2]		[3]
1. Berngam	1,79	9448	5,278
2. Satria	0,40	3337	8,556
3. Setia	0,35	4175	11,929
4. Kartini	0,35	2899	8,053
5. Tangsi	0,42	2769	6,593
6. Binjai	0,40	2790	6,975
7. Pekan Binjai	0,41	5362	13,078
Kecamatan	4,12	30780	7,471

Sumber: Badan Pusat Statistik Kota Binjai

Tabel 3.2. Jumlah Penduduk Dirinci Menurut Jenis Kelamin dan Kelurahan Tahun 2013

Kelurahan	Laki-laki	Perempuan	Jumlah
[1]	[2]	[3]	[4]
1. Berngam	4679	4769	9448
2. Satria	1583	1754	3337
3. Setia	2058	2117	4175
4. Kartini	1339	1560	2899
5. Tangsi	1370	1339	2769
6. Binjai	1359	1431	2790
7. Pekan Binjai	2613	2749	5362
Jumlah	15001	15779	30780

Sumber : Badan Pusat Statistik Kota Binjai

Tabel 3.3. Jumlah Penduduk menurut Jenis Kelamin dan Kelompok Umur Tahun 2013

Golongan Umur	Laki-laki	Perempuan	Jumlah
[1]	[2]	[3]	[4]
0 - 4	1.553	1.563	3.116
5 - 9	1.430	1.403	2.833
10 - 14	1.362	1.368	2.730
15 - 19	1.429	1.491	2.920
20 - 24	1.419	1.502	2.921
25 - 29	1.311	1.402	2.713
30 - 34	1.202	1.250	2.452
35 - 39	1.125	1.199	2.324
40 - 44	1.003	1.086	2.089
45 - 49	897	984	1.881
50 - 54	784	821	1.605
55 - 59	594	645	1.239
60 - 64	374	394	768
65 +	518	671	1.189
Jumlah	15.001	15.779	30.780

Sumber : Badan Pusat Statistik Kota Binjai

Tabel 3.4. Jumlah Penduduk, Rumah Tangga dan Rata-rata Jiwa per Rumah Tangga Menurut Kelurahan Tahun 2013

Kelurahan	Jumlah Penduduk	Jumlah Rumah Tangga	Rata-rata Jiwa per Rumah Tangga
[1]	[2]	[3]	[4]
1. Berngam	9448	2257	4,19
2. Satria	3337	772	4,32
3. Setia	4175	926	4,51
4. Kartini	2899	697	4,16
5. Tangsi	2769	665	4,16
6. Binjai	2790	685	4,07
7. Pekan Binjai	5362	1316	4,07
Jumlah	30780	7318	4,21

Sumber : Badan Pusat Statistik Kota Binjai

Tabel 3.5. Jumlah Penduduk Kecamatan Binjai Kota Tahun 2006-2013 Menurut Jenis Kelamin

Tahun	Laki-laki	Perempuan	Jumlah
[1]	[2]	[3]	[4]
2006	15.585	17.675	32.260
2007	18.345	18.887	37.232
2008	18.831	18.869	37.700
2009	19.170	19.195	38.365
2010	14.780	15.410	30.190
2011	14.921	15.552	30.473
2012	14.884	15.667	30.551
2013	15.001	15.779	30.780

Sumber : Badan Pusat Statistik Kota Binjai

Tabel 3.6. Jumlah Kelahiran, Kematian, Penduduk Datang, dan Penduduk Pergi Menurut Kelurahan Tahun 2013

Kelurahan	Kelahiran	Kematian	Penduduk Datang	Penduduk Pergi
[1]	[2]	[3]	[4]	[5]
1. Berngam	27	15	57	21
2. Satria	25	15	22	14
3. Setia	24	17	17	10
4. Kartini	27	16	16	9
5. Tangsi	26	14	18	13
6. Binjai	28	18	15	11
7. Pekan Binjai	41	21	18	12
Jumlah	196	116	163	90

Sumber : Kantor Camat Binjai Kota

Tabel 3.7. Persentase Penduduk Menurut Agama dan Jenis Kelamin Tahun 2013

Agama	Laki-laki (L)	Perempuan (P)	(L+P)
[1]	[2]	[3]	[4]
Islam	67,56	67,66	67,61
Kristen Protestan	8,32	8,22	8,27
Katolik	0,56	0,49	0,53
Hindu	0,67	0,86	0,77
Budha	22,90	22,75	22,82
Konghucu	0,00	0,01	0,00
Lainnya	0,00	0,00	0,00
Total	100,00	100,00	100,00

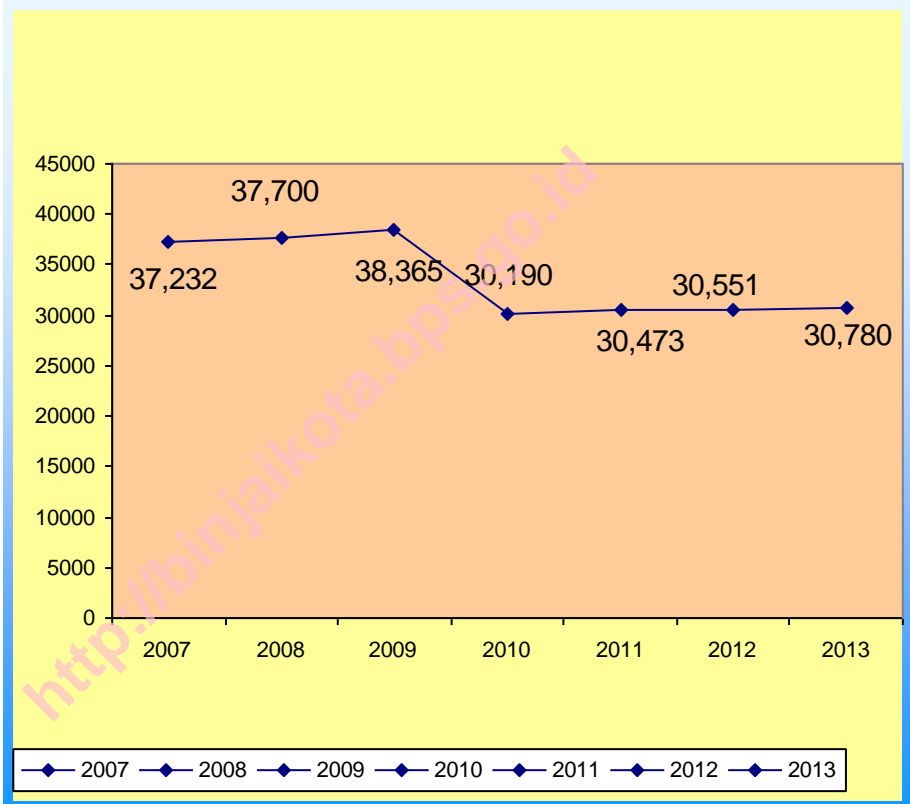
Sumber : Badan Pusat Statistik Kota Binjai

Tabel 3.8. Jumlah Penduduk Kota Binjai Menurut Kecamatan dan Jenis Kelamin Tahun 2013

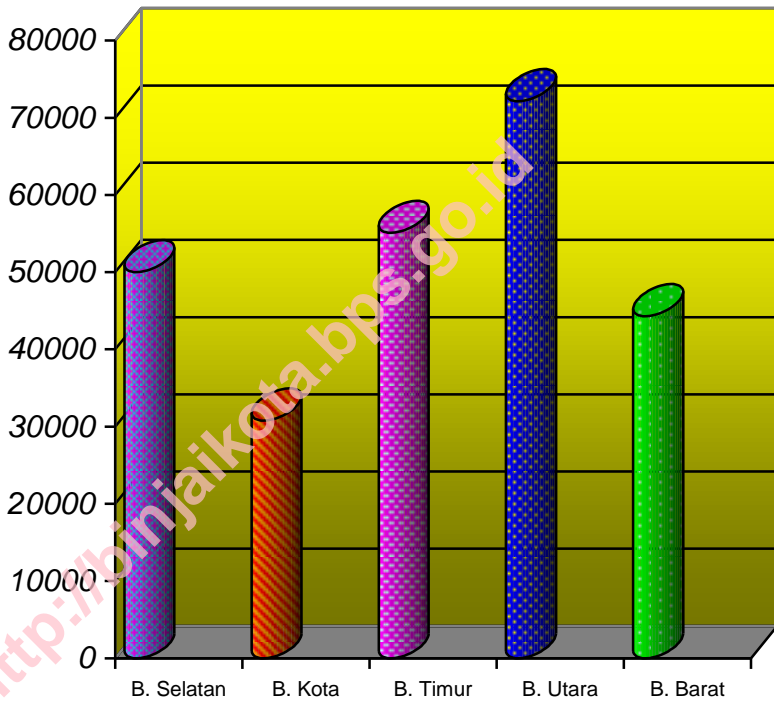
Kecamatan	Laki-laki	Perempuan	Jumlah
[1]	[2]	[3]	[4]
1. Binjai Selatan	24.619	25.367	49.986
2. Binjai Kota	15.001	15.779	30.780
3. Binjai Timur	27.477	27.609	55.086
4. Binjai Utara	36.184	35.943	72.127
5. Binjai Barat	22.636	21.648	44.284
Jumlah	125.917	126.346	252.263

Sumber : Badan Pusat Statistik Kota Binjai

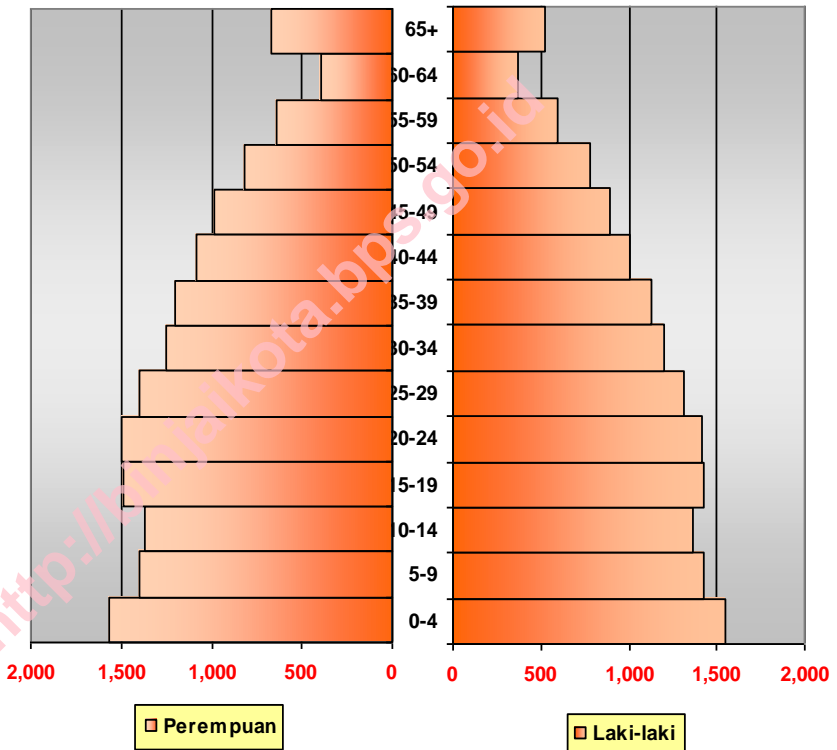
Grafik: 3.1

Grafik Perkembangan Jumlah Penduduk
di Kecamatan Binjai Kota Tahun 2007-2013

Grafik: 3.2 Grafik Perbandingan jumlah Penduduk Antar Kecamatan di Binjai 2013

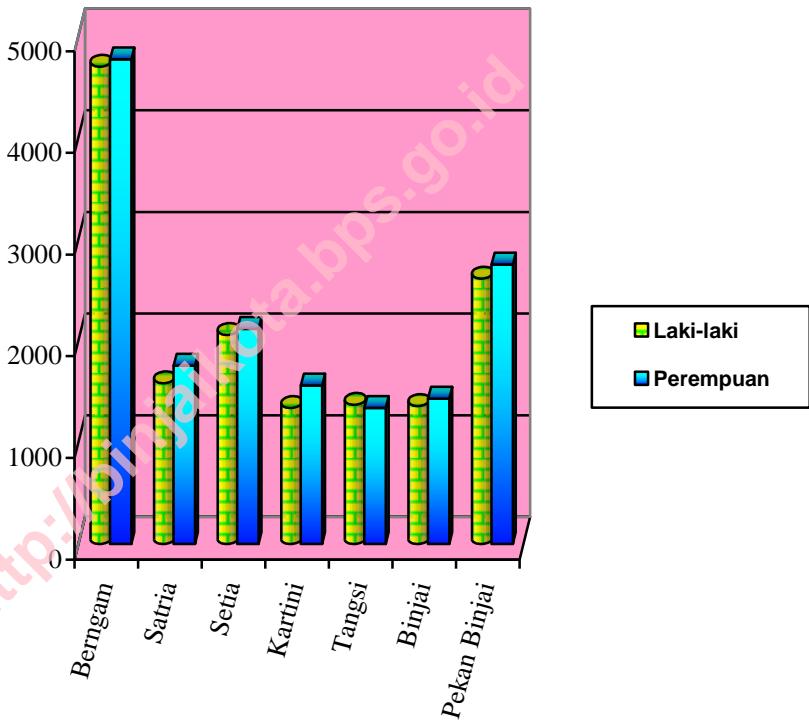


Grafik: 3.3 Grafik Perbandingan Penduduk menurut Golongan Umur dan Jenis Kelamin di Kecamatan Binjai Kota Tahun 2013



Grafik: 3.4

Grafik Perkembangan Penduduk Menurut Jenis Kelamin di Kecamatan Binjai Kota Tahun 2013



BAB. 4

SOSIAL

<http://binjaya.bps.go.id>

Tabel 4.1. Jumlah TK, Murid TK Negeri dan Swasta Menurut Kelurahan Tahun 2013

Kelurahan	TK		Murid TK		Ruang Kelas	
	Negeri	Swasta	Negeri	Swasta	Negeri	Swasta
[1]	[2]	[3]	[4]	[5]	[6]	[7]
1. Berngam	-	2	-	46	-	-
2. Satria	-	1	-	61	-	6
3. Setia	-	-	-	-	-	-
4. Kartini	-	3	-	157	-	34
5. Tangsi	-	1	-	58	-	6
6. Binjai	-	1	-	20	-	3
7. Pekan Binjai	-	2	-	483	-	34
Jumlah	-	10	-	825	-	83

Sumber : Kantor Cabang Dinas Pendidikan Kecamatan Binjai Kota

Tabel 4.2. Jumlah SD, SLTP, SMU/SMK Negeri dan Swasta Menurut Kelurahan Tahun 2013

Kelurahan	SD		SLTP		SMU/SMK	
	Negeri	Swasta	Negeri	Swasta	Negeri	Swasta
[1]	[2]	[3]	[4]	[5]	[6]	[7]
1. Bergam	2	-	-	-	-	-
2. Satria	7	-	3	1	2	3
3. Setia	2	-	-	-	-	-
4. Kartini	1	3	-	1	-	1
5. Tangsi	2	1	-	1	-	2
6. Binjai	2	2	-	4	-	3
7. Pekan Binjai	2	1	-	1	-	1
Jumlah	18	7	3	8	2	10

Sumber : Kantor Cabang Dinas Pendidikan Kecamatan Binjai Kota

Tabel 4.3. Jumlah Sekolah, Murid, dan Guru SD Menurut Kelurahan Tahun 2013

Kelurahan	SD		Murid		Guru	
	Negeri	Swasta	Negeri	Swasta	Negeri	Swasta
[1]	[2]	[3]	[4]	[5]	[6]	[7]
1. Bergam	2	-	750	-	30	-
2. Satria	7	-	1795	-	103	-
3. Setia	2	-	120	-	28	-
4. Kartini	1	3	136	185	15	12
5. Tangsi	2	1	277	132	29	18
6. Binjai	2	2	458	1162	34	85
7. Pekan Binjai	2	1	84	858	27	37
Jumlah	18	7	3620	2337	266	152

Sumber : Kantor Cabang Dinas Pendidikan Kecamatan Binjai Kota

Tabel 4.4. Jumlah Sekolah, Murid, dan Guru SLTP Menurut Kelurahan Tahun 2013

Kelurahan	SLTP		Murid		Guru	
	Negeri	Swasta	Negeri	Swasta	Negeri	Swasta
[1]	[2]	[3]	[4]	[5]	[6]	[7]
1. Berngam	-	-	-	-	-	-
2. Satria	3	1	2565	72	186	18
3. Setia	-	-	-	-	-	-
4. Kartini	-	1	-	43	-	14
5. Tangsi	-	1	-	320	-	19
6. Binjai	-	4	-	736	-	75
7. Pekan Binjai	-	1	-	516	-	22
Jumlah	3	8	2565	1687	186	148

Sumber : Kantor Cabang Dinas Pendidikan Kecamatan Binjai Kota

Tabel 4.5. Jumlah Sekolah, Murid, dan Guru SMU Menurut Kelurahan Tahun 2013

Kelurahan	SMU		Murid		Guru	
	Negeri	Swasta	Negeri	Swasta	Negeri	Swasta
[1]	[2]	[3]	[4]	[5]	[6]	[7]
1. Bergam	-	-	-	-	-	-
2. Satria	1	1	785	126	85	20
3. Setia	-	-	-	-	-	-
4. Kartini	-	1	-	55	-	19
5. Tangsi	-	1	-	828	-	50
6. Binjai	-	2	-	775	-	57
7. Pekan Binjai	-	1	-	398	-	33
Jumlah	1	6	785	2182	85	179

Sumber : Kantor Cabang Dinas Pendidikan Kecamatan Binjai Kota

Tabel 4.6. Jumlah Sekolah, Murid, dan Guru SMK Menurut Kelurahan Tahun 2013

Kelurahan	SMK		Murid		Guru	
	Negeri	Swasta	Negeri	Swasta	Negeri	Swasta
[1]	[2]	[3]	[4]	[5]	[6]	[7]
1. Berngam	-	-	-	-	-	-
2. Satria	1	2	1015	2742	69	126
3. Setia	-	-	-	-	-	-
4. Kartini	-	-	-	-	-	-
5. Tangsi	-	-	-	-	-	-
6. Binjai	-	1	-	76	-	15
7. Pekan Binjai	-	-	-	-	-	-
Jumlah	1	3	1015	3216	69	141

Sumber : Kantor Cabang Dinas Pendidikan Kecamatan Binjai Kota

Tabel 4.7. Jumlah Sekolah, Murid, dan Guru Madrasah di Kecamatan Binjai Kota Tahun 2013

Madrasah	Sekolah		Murid		Guru	
	Negeri	Swasta	Negeri	Swasta	Negeri	Swasta
[1]	[2]	[3]	[4]	[5]	[6]	[7]
Diniyah	-	10	-	30	1	39
Ibtidaiyah	-	-	-	-	-	-
Tsanawiyah	-	3	-	802	5	50
Aliyah	-	2	-	293	1	36

Sumber : Departemen Agama Kota Binjai

Tabel 4.8. Jumlah Sarana Kesehatan di Kecamatan Binjai Kota Menurut Kelurahan Tahun 2013

Kelurahan	Rumah Sakit	Puskesmas	Pustu	Posyandu	Klinik/ Balai Pengerahan	Praktik Dokter	Praktik Bidan
[1]	[2]	[3]	[4]	[5]	[6]	[7]	[8]
1. Berngam	1	-	1	6	-	3	1
2. Satria	1	1	-	4	1	2	-
3. Setia	-	-	-	6	2	2	-
4. Kartini	3	-	-	5	1	6	2
5. Tangsi	-	-	-	6	-	-	-
6. Binjai	-	-	-	4	-	2	1
7. Pekan Binjai	-	-	-	3	1	5	-
Jumlah	5	1	1	34	5	20	4

Sumber : Dinas Kesehatan Kota Binjai

Tabel 4.9. Basis Program Keluarga Berencana Nasional Kecamatan Binjai Kota Tahun 2013

	Basis	Jumlah
	[1]	[2]
1.	PPKBD	7
2.	Sub PPKBD	51
3.	Kelompok KB	6
4.	Kelompok Kegiatan BKB	8
5.	Kelompok Kegiatan BKR	3
6.	Kelompok PIK-KPR	10
7.	Kelompok Kegiatan BKL	3
8.	Kelompok BLK	0
9.	UPPKS	5

Sumber : Badan KB dan PP Kota Binjai

Tabel 4.10. Jumlah Akseptor Keluarga Berencana Aktif Menurut Kelurahan dan Jenis Alat Kontrasepsi Yang Digunakan Tahun 2013

Kelurahan	IUD	Pil	Kondom	Suntik	Implant	MOP	MOW
[1]	[2]	[3]	[4]	[5]	[6]	[7]	[8]
1. Berngam	62	297	87	492	94	17	67
2. Satria	43	123	15	106	41	2	34
3. Setia	35	119	19	137	32	6	24
4. Kartini	44	90	10	109	7	3	35
5. Tangsi	46	89	35	107	30	1	47
6. Binjai	37	87	15	145	25	2	65
7. Pekan Binjai	38	120	9	97	16	3	128
Jumlah	305	895	190	1193	245	34	400

Sumber : PPL KB Kecamatan Binjai Kota

Tabel 4.11. Jumlah Keluarga Sejahtera (KS) Menurut Tahapan dan Kelurahan di Kecamatan Binjai Kota Tahun 2013

Kelurahan	Pra Sejahtera	KS I	KS II	KS III	KS III Plus	Jumlah
[1]	[2]	[3]	[4]	[5]	[6]	[7]
1. Berngam	21	426	1277	479	123	2326
2. Satria	7	125	170	590	32	924
3. Setia	60	350	196	391	75	1072
4. Kartini	2	51	337	364	26	780
5. Tangsi	8	160	298	283	37	786
6. Binjai	12	268	297	199	25	801
7. Pekan Binjai	6	68	246	1341	62	1723
Jumlah	116	1448	2821	3647	380	8412

Sumber : Badan KB dan PP Kota Binjai

Tabel 4.12. Jumlah Rumah Ibadah Menurut Kelurahan di Kecamatan Binjai Kota Tahun 2013

Kelurahan	Masjid	Musholla	Gereja	Pura	Vihara/Klenteng
[1]	[2]	[3]	[4]	[5]	[6]
1. Berngam	4	8	-	-	-
2. Satria	2	2	-	-	-
3. Setia	2	4	-	-	1
4. Kartini	3	2	1	1	-
5. Tangsi	1	5	-	-	1
6. Binjai	-	4	1	-	1
7. Pekan Binjai	2	2	-	-	5
Jumlah	14	27	2	1	8

Sumber : Kantor Camat Binjai Kota

BAB. 5

PERTANIAN

<http://binjakota.bps.go.id>

Tabel 5.1 Luas Lahan Menurut Penggunaan di Kecamatan Binjai Kota Tahun 2013

Kelurahan	Luas Kelurahan (Km2)	Luas Lahan Sawah (Ha)	Lahan Pertanian Bukan Sawah (Ha)	Lahan Non Pertanian (Ha)
[1]	[2]	[3]	[4]	[5]
1. Berngam	1,79	7	6,5	165,5
2. Satria	0,39	-	0,5	38,5
3. Setia	0,35	-	0,5	34,5
4. Kartini	0,36	-	-	36
5. Tangsi	0,42	-	5	37
6. Binjai	0,40	-	-	40
7. Pekan Binjai	0,41	-	-	41
Jumlah	4,12	7	12,50	392,50

Sumber : Dinas Pertanian Kota Binjai

Tabel 5.2. Luas Panen dan Produksi Padi dan Palawija di Kecamatan Binjai Kota Tahun 2013

Komoditi	Luas Panen (Ha)	Produksi (Kw)	Rata-rata Produksi (Kw/Ha)
[1]	[2]	[3]	[4]
1. Padi	5	30	60,50
2. Jagung	9	56	62,00
3. Kedelai	-	-	-
4. Kacang Tanah	64	9	21,70
5. Kacang Hijau	-	-	-
6. Ubi Kayu	2	28	142,00
7. Ubi Jalar	1	42	140,00

Sumber : Dinas Pertanian Kota Binjai

Tabel 5.3. Luas Panen dan Produksi Hortikultura di Kecamatan Binjai Kota Tahun 2013

Komoditi	Luas Panen (Ha)	Produksi (Kw)	Rata-rata Produksi (Kw/Ha)
[1]	[2]	[3]	[4]
1. Kacang Panjang	-	-	-
2. Cabe	2	20	100,00
3. Terong	-	-	-
4. Timun	-	-	-
5. Bengkoang	11	220	200,00

Sumber : Dinas Pertanian Kota Binjai

Tabel 5.4. Produksi Buah-buahan di Kecamatan Binjai Kota Tahun 2013

Komoditi	Satuan (Pohon/Rumpun/ Buah/Ton, dsb)	Produksi/KW
[1]	[2]	[3]
1. Alpukat	10	50
2. Belimbing	20	6
3. Duku/Langsat	155	10
4. Durian	15	50
5. Jambu Biji	30	25
6. Jambu Air	34	7
7. Jeruk	-	-
8. Mangga	340	41
9. Manggis	50	2
10. Nangka	35	26
11. Nenas	26	30
12. Pepaya	100	31
13. Pisang	269	180
14. Rambutan	990	60
15. Salak	-	-
16. Sawo	100	18
17. Markisa	-	-
18. Sirsak	100	48
19. Sukun	11	-
20. Melinjo	70	8

Sumber : Dinas Pertanian Kota Binjai

Tabel 5.5. Populasi Ternak Besar di Kecamatan Binjai Kota Tahun 2013

Jenis	Satuan	Jumlah
[1]	[2]	[3]
1. Sapi Perah	Ekor	-
2. Kerbau	Ekor	5
3. Sapi/Lembu	Ekor	45
4. Kuda	Ekor	-

Sumber : Dinas Pertanian Kota Binjai

Tabel 5.6. Populasi Ternak Kecil di Kecamatan Binjai Kota Tahun 2013

	Jenis	Satuan	Jumlah
	[1]	[2]	[3]
1.	Kambing	Ekor	1785
2.	Domba	Ekor	44
3.	Babi	Ekor	-

Sumber : Dinas Pertanian Kota Binjai

Tabel 5.7. Populasi Ternak Unggas di Kecamatan Binjai Kota Tahun 2013

Jenis	Satuan	Jumlah
[1]	[2]	[3]
1. Ayam Petelur	Ekor	-
2. Ayam Pedaging	Ekor	-
3. Ayam Kampung	Ekor	432
4. Itik	Ekor	510

Sumber : Dinas Pertanian Kota Binjai

BAB. 6

INDUSTRI

<http://binjaika.com/ps.go.id>

Tabel 6.1. Jumlah Rumah Tangga Pelanggan Listrik dan PDAM di Kecamatan Binjai Kota Tahun 2013

Kelurahan	PLN	PDAM
[1]	[2]	[3]
1. Berngam	2250	1524
2. Satria	915	472
3. Setia	920	323
4. Kartini	735	715
5. Tangsi	660	382
6. Binjai	1170	236
7. Pekan Binjai	1790	1463
Jumlah	8440	5115

Sumber : Kantor Camat Binjai Kota

BAB. 7

KEUANGAN

<http://binjaikobps.go.id>

Tabel 7.1. Target dan Pencapaian Pajak Bumi dan Bangunan Menurut Kelurahan Tahun 2013

Kelurahan	Target	Pencapaian	Persentase
[1]	[2]	[3]	[4]
1. Berngam	150.956.642	103.003.282	68,23
2. Satria	127.492.135	75.828.358	59,48
3. Setia	135.328.694	104.493.820	77,21
4. Kartini	253.150.465	192.443.670	76,02
5. Tangsi	143.474.917	97.423.701	67,90
6. Binjai	219.864.903	153.838.564	69,97
7. Pekan Binjai	425.543.177	400.803.665	94,19
Jumlah	1.455.810.933	1.127.835.060	77,4

Sumber : Kantor Pelayanan PBB Kota Binjai

Tabel 7.2. Jumlah Koperasi dan Anggota Koperasi Menurut Jenisnya di Kecamatan Binjai Kota Tahun 2013

Jenis Koperasi	Jumlah	Jumlah Anggota
[1]	[2]	[3]
1. Koperasi Sekolah	-	-
2. Koperasi Simpan Pinjam	-	-
3. Koperasi Serba Usaha	12	2237

Sumber : Dinas Koperasi Kota Binjai

DATA

MENCERDASKAN BANGSA



Badan Pusat Statistik Kota Binjai

Jl. WR Mongonsidi No 22 Binjai 20714
Telp (061) 8826571 Fax: (061) 8821146

Website: <http://binjaikota.bps.go.id> Email: bps1276@mailhost.bps.go.id



9 772406 848005