

Katalog/Catalog: 1102001.6471
ISSN 0215-238X

KOTA BALIKPAPAN DALAM ANGKA

Balikpapan Municipality in Figures

2025

Volume 35, 2025



BADAN PUSAT STATISTIK
KOTA BALIKPAPAN

BPS-Statistics Balikpapan Municipality

KOTA BALIKPAPAN DALAM ANGKA

Balikpapan Municipality in Figures

2025

Volume 35, 2025



BADAN PUSAT STATISTIK
KOTA BALIKPAPAN

BPS-Statistics Balikpapan Municipality

KOTA BALIKPAPAN DALAM ANGKA
Balikpapan Municipality in Figures
2025
Volume 35, 2025

Katalog /Catalog: 1102001.6471

ISSN: 0215-238x

No. Publikasi/Publication Number: 64710.25015

Ukuran Buku/Book Size: 14,8 cm x 21 cm

Jumlah Halaman/Number of Pages : lii + 476 hal/pages

Penyusun Naskah/Manuscript Drafter:

Badan Pusat Statistik Kota Balikpapan

BPS-Statistics Balikpapan Municipality

Penyunting/Editor:

Badan Pusat Statistik Kota Balikpapan

BPS-Statistics Balikpapan Municipality

Pembuat Kover/Cover Design:

Badan Pusat Statistik Kota Balikpapan

BPS-Statistics Balikpapan Municipality

Ilustrasi Kover/Cover Illustration:

Kilang Pertamina Kota Balikpapan/Pertamina Refinery Balikpapan Municipality

Penerbit/Published by:

©**BPS Kota Balikpapan/BPS-Statistics Balikpapan Municipality**

Sumber Ilustrasi/Illustration Source:

Badan Pusat Statistik Kota Balikpapan

BPS-Statistics Balikpapan Municipality

Dilarang mereproduksi dan/atau menggandakan sebagian atau seluruh isi buku ini untuk tujuan komersial tanpa izin tertulis dari Badan Pusat Statistik Kota Balikpapan.

Prohibited to reproduction and/or duplication of part or all of the contents of this book for commercial purposes without permission from BPS-Statistics Balikpapan Municipality.

TIM PENYUSUN/COMPILERS
KOTA BALIKPAPAN DALAM ANGKA 2025
BALIKPAPAN MUNICIPALITY IN FIGURES 2025
Volume 35, 2025

Pengarah/Director:
Marinda Dama Prianto

Penanggung Jawab/Persons in Charge:
Marinda Dama Prianto

Penyunting/Editors:
Milona

**Pengolah Data, Penulis Naskah dan Penerjemah/Data Processing, Writers
and Translator:**

Retno Ramadhani, Sabrina Do Miswa, Titik Sri Sabekti, Dimas Nur
Ramadhani, Winda Luvi Saputri

Penata Letak/Layouters:
Retno Ramadhani

Infografis/Infographics:
Muhammad Rizqi Aulia Rahman

Cover/Cover:
Nahar Ridlo Nasrullah

KONTRIBUTOR DATA/DATA CONTRIBUTOR

1. Kementerian Agama/*Ministry of Religious Affair*
2. Kementerian Pendidikan, Kebudayaan, Riset dan Teknologi/*Ministry of Education, Culture*
3. *Research and Technology*Badan Meteorologi Klimatologi dan Geofisika/*Meteorological, Climatology, and Geophysical Agency*
4. Badan Pusat Statistik/*BPS-Statistics Indonesia*
5. Badan Perencanaan Pembangunan Daerah Kota Balikpapan/*Agency of Regional Development, Research and Development Balikpapan Municipality*
6. Komisi Pemilihan Umum Kota Balikpapan/*Election Comission Balikpapan Municipality*
7. Palang Merah Indonesia (persero) /*Indonesia Blood Donor*
8. Dinas Komunikasi dan Informatika/*Service of Communication and Information*
9. Kantor Perwakilan Bank Indonesia Kota Balikpapan/*Bank Indonesia Representative Office Balikpapan Municipality*
10. Badan Pengelola Keuangan dan Aset Daerah Kota Balikpapan/*Regional Financial Management Agency Balikpapan Municipality*
11. PT. Perusahaan Listrik Negara (persero) Area Balikpapan/*Power Generation Compay Balikpapan Area*
12. Badan Narkotika Nasional Kota Balikpapan/*National Narcotics Agency Balikpapan Municipality*
13. Dinas Koperasi Usaha Mikro, Kecil dan Menengah dan Perindustrian Kota Balikpapan/*Departement of Cooperative, Micro, Small, Medium Enterprises and Industry Balikpapan Municipality*
14. Dinas Pangan, Pertanian dan Perikanan Kota Balikpapan/*Agency of Food, Agriculture and Fisheries Balikpapan Municipality*
15. Perusahaan Daerah Air Minum Kota Balikpapan/*Water Distribution Company Balikpapan Municipality*
16. Dinas Penanaman Modal dan Pelayanan Perijinan Terpadu Kota Balikpapan/

Capital Investment Permitted Service Balikpapan Municipality

17. *Unit Pelaksana Teknis Meteorologi/Unit Of Meteorological Technical Implementation*
18. *Dinas Pemuda Olahraga, Pariwisata, dan Ekonomi Kreatif Kota Balikpapan/ Youth, Sport and Tourism Office Balikpapan Municipality*
19. *Badan Lingkungan Hidup Kota Balikpapan/Agency of Environmental Balikpapan Municipality*
20. *Dinas Kependudukan Dan Pencatatan Sipil Kota Balikpapan/Population and Civil Registry Office Balikpapan Municipality*
21. *Akademi Kebidanan Bakti Indonesia Kota Balikpapan/Academies of Indonesian Bakti Midwifery Balikpapan Municipality*
22. *Akademi Kebidanan Borneo Medistra Kota Balikpapan/Borneo Medistra Academy of Midwifery Balikpapan Municipality*
23. *Institut Teknologi Kalimantan Kota Balikpapan/Institute of Technology Borneo Balikpapan Municipality*
24. *Politeknik Ilmu Pelayaran Kota Balikpapan/Shipping Science Polytechnic Balikpapan Municipality*
25. *Politeknik Negeri Balikpapan/State Polytechnic Balikpapan Municipality*
26. *Sekolah Tinggi Manajemen Informatika dan Komputer Borneo Internasional Kota Balikpapan/College of Informatics and Computer Management International College Balikpapan Municipality*
27. *Sekolah Tinggi Teknologi Minyak dan Gas/College of Oil and Gas Technology*
28. *Universitas Tridharma Balikpapan/Tridharma University Balikpapan Municipality*
29. *Badan Penanggulangan Bencana Daerah Kota Balikpapan/Agency of Regional Disaster Management (BPBD) Balikpapan Municipality*
30. *Kantor Arsip dan Perpustakaan Kota Balikpapan/ Library and Archives Service Balikpapan Municipality*
31. *Pengadilan Agama Kota Balikpapan/Religious Court Balikpapan Municipality*
32. *Badan Urusan Logistik Kota Balikpapan/Perum BULOG East Kalimantan Regional Division Balikpapan Municipality*
33. *Kantor Pelayanan Perbendaharaan Negara Balikpapan/Office of State Treasury Service Balikpapan Municipality*

34. Badan Pertanahan Nasional/*Agency of National Land*
35. Kamar Dagang dan Industri Kota Balikpapan/*Chamber of Commerce and Industry Balikpapan Municipality*
36. Direktorat Lalu Lintas Polda Kaltim/*East Kalimantan Province Regional Police Traffic Directorate*
37. Badan Komunikasi Pemuda Remaja Masjid Indonesia Kota Balikpapan/*Agency of Indonesian Mosque Youth Communication Balikpapan Municipality*
38. Akademi Bahasa Asing Balikpapan/*Academy of Foreign Language Balikpapan Municipality*
39. Universitas Mulia/*Mulia University*
40. Institut Kristen Balikpapan/*Christian Institute Balikpapan Municipality*
41. Politeknik Ilmu Kesehatan Prov. Kalimantan Timur/*Health Science Polytechnic Prov. East Kalimantan*
42. Universitas Balikpapan/*Balikpapan University*
43. Sekolah Tinggi Ilmu Ekonomi Kota Balikpapan/*College of Economics Balikpapan Municipality*
44. Kantor Kesatuan Bangsa dan Politik Kota Balikpapan/*Office of The National Unity and Politics Balikpapan Municipality*
45. PT. Pos Indonesia Balikpapan
46. Badan Kepegawaian Daerah Kota Balikpapan/*Department of Personnel and Development of Human Resources Balikpapan Municipality*
47. Unit Pelaksana Teknis Penyeberangan Kariangau/*Unit of Crossing Technical Implementation in Kariangau*
48. Dinas Perdagangan Kota Balikpapan/*Trade Service Balikpapan Municipality*
49. Dinas Pekerjaan Umum Kota Balikpapan/*Balikpapan Public Works Department*
50. Balai Pelaksana Jalan Nasional (BPJN) XII Balikpapan, Direktorat Jenderal Bina Marga, Kementerian Pekerjaan Umum dan Perumahan Rakyat (PUPR)/*Ministry of Public Works and Public Housing (PUPR)*
51. PT. Pelabuhan Indonesia IV (persero) Cabang Balikpapan/ *PT. Pelabuhan Indonesia IV (persero) Cabang Balikpapan*

52. Unit Pelaksana Teknis Daerah Pemeliharaan Infrastruktur Pekerjaan Umum Wil I/*Regional Technical Implementation Unit for Public Works Infrastructure Maintenance Wil I*
53. Dinas Perhubungan Kota Balikpapan/*Transportation Departement Balikpapan Municipality*
54. Kepolisian Resor Balikpapan/*Police Station I Balikpapan Municipality*
55. Sekolah Tinggi Ilmu Ekonomi Madani Kota Balikpapan/*College of Civil Economics Balikpapan Municipality*
56. Badan Amil Zakat Nasional Kota Balikpapan/*National Amil Zakat Agency Balikpapan Municipality*
57. Sekretariat Dewan Perwakilan Rakyat Daerah Kota Balikpapan/*Secretariat of the Regional Representatives Council Balikpapan Municipality*
58. Dinas Kesehatan Kota Balikpapan/*Public Health Office Balikpapan Municipality*
59. Dinas Ketenagakerjaan Kota Balikpapan/ *Agency Of Employment Balikpapan Municipality*
60. BPJS Ketenagakerjaan /*BPJS Ketenagakerjaan*

KATA PENGANTAR

Kota Balikpapan Dalam Angka 2025 merupakan seri dari publikasi tahunan yang diterbitkan oleh BPS Kota Balikpapan. Publikasi ini dimaksudkan untuk memberikan gambaran tentang pembangunan dan perkembangan perstatistikan di Kota Balikpapan.

Dalam penyusunan publikasi ini, selain dari data primer, data yang dihimpun juga bersumber dari data sekunder, baik dari instansi pemerintah maupun swasta. Kepada semua Dinas/Instansi/Lembaga Pemerintah maupun Swasta yang telah membantu menyediakan data, kami sampaikan terima kasih.

Meskipun telah diupayakan kelengkapan data yang disajikan, namun disadari bahwa publikasi ini masih belum dapat memenuhi kebutuhan seluruh pengguna data. Oleh karena itu, saran dan tanggapan yang bersifat konstruktif dari para pengguna sangat diharapkan.

Akhirnya, semoga publikasi ini dapat bermanfaat bagi kita semua.



Balikpapan , Februari 2025
Kepala BPS
Kota Balikpapan



Marinda Dama Prianto

PREFACE

Balikpapan Municipality in Figures 2025 is a series of annual publication issued by BPS-Statistics Balikpapan Municipality. This publication's aim is to provide an overview on the regional development and statistical development in Balikpapan Municipality.

In preparing this publication, apart from primary data, we also compiled data from secondary sources; which we collected from government agencies and private agencies. We wish to express our sincere gratitude for the government agencies, private agencies and organization that have helped us by providing the data.

Despite has been attempted to be thorough in all aspects, we believe that this publication still cannot meet all of our data consumers' satisfaction. Therefore, we always welcome suggestions and constructive feedback from all of our data consumers.

Lastly, we hope that this publication will be useful for us all.



*Balikpapan, February 2025
Head of BPS-Statistics
Balikpapan Municipality*



Marinda Dama Prianto

DAFTAR ISI / CONTENTS
BALIKPAPAN DALAM ANGKA 2025
BALIKPAPAN MUNICIPALITY IN FIGURES 2025
 Volume 35, 2025

Halaman
Page

Kata Pengantar/ <i>Preface</i>	ix
Daftar Isi/ <i>Contents</i>	xi
Daftar Tabel/ <i>List of Tables</i>	xviii
Daftar Gambar/ <i>List of Figures</i>	xliii
Penjelasan Umum/ <i>Explanatory Notes</i>	xlvi
Daftar Singkatan/ <i>List of Abbreviations</i>	xlix
Statistik Kunci/ <i>Key Statistics</i>	li
1. Geografi dan Iklim/ <i>Geography and Climate</i>	1
2. Pemerintahan/ <i>Government</i>	37
3. Penduduk dan Ketenagakerjaan/ <i>Population and Employment</i>	83
4. Sosial dan Kesejahteraan Rakyat/ <i>Social and Welfare</i>	115
5. Pertanian, Kehutanan, Peternakan, dan Perikanan/ <i>Agriculture, Forestry, Livestock, and Fishery</i>	231
6. Industri, Energi dan Konstruksi/ <i>Industry, Energy and Construction</i> ..	297
7. Pariwisata/ <i>Tourism</i>	315
8. Transportasi dan Komunikasi/ <i>Transportation dan Communication</i> ..	329
9. Perbankan, Koperasi dan Harga-Harga/ <i>Banking, Cooperative And Prices</i>	367
10. Pengeluaran Penduduk dan Konsumsi Makanan/ <i>Population Expenditure and Food Consumption</i>	397
11. Perdagangan/ <i>Trade</i>	407
12. Sistem Neraca Regional/ <i>System of Regional Accounts</i>	429
13. Perbandingan Antar Kabupaten/Kota/ <i>Regency/Municipal Comparison</i>	459
Daftar Pustaka/ <i>Bibliography</i>	471

DAFTAR TABEL/LIST OF TABLES

Tabel Table	Halaman Page
1.	GEOGRAFI DAN IKLIM
	GEOGRAPHY AND CLIMATE
1.1	KEADAAN GEOGRAFI
	GEOGRAPHY CONDITION
1.1.1	Luas Daerah dan Jumlah Pulau Menurut Kecamatan di Kota Balikpapan, 2024 <i>Total Area and Number of Islands by District In Balikpapan Municipality, 2024</i> 14
1.1.2	Tinggi Wilayah dan Jarak ke Ibukota Menurut Kecamatan di Kota Balikpapan, 2024 <i>Altitude and Distance to the Capital of Municipality by District in Balikpapan Municipality, 2024</i> 16
1.1.3	Letak, Batas, dan Luas Kota Balikpapan, 2024 <i>Location, Border, and Total Area of Balikpapan Municipality, 2024</i> 17
1.1.4	Wilayah Kota Balikpapan Dirinci Menurut Ketinggian Diatas Permukaan Laut dan Kelas Kemiringan/Lereng (Meter), 2024 <i>Area of Balikpapan Balik by Altitude and Slope Class (meters), 2024</i> 18
1.1.5	Wilayah Kota Balikpapan Menurut Kelas Ketinggian dari Permukaan Laut Menurut Kecamatan (Ha), 2024 <i>Area of Balikpapan Municipality by Altitude Class from Ocean and District (Ha), 2024</i> 19
1.1.6	Jumlah Desa ¹ /Kelurahan Menurut Kecamatan di Kota Balikpapan dan Letak Geografi, 2018–2024 <i>Number of Villages¹/Districts by District in Balikpapan Municipality and Geographical Location, 2018–2024</i> 20
1.1.7	Jumlah Desa ¹ /Kelurahan Menurut Kecamatan di Kota Balikpapan dan Topografi Wilayah, 2018–2024 <i>Number of Villages¹/Districts by District in Balikpapan Municipality and Topographical Areas, 2018–2024</i> 21
1.1.8	Kualitas Air Sungai Berdasarkan Hasil Analisa Indeks Pencemaran di 19 Sungai di Kota Balikpapan, 2024 <i>River Water Quality Based on Pollution Index Analysis Results in 19 Rivers in Balikpapan Municipality, 2024</i> 22

1.1.9	Jumlah Bencana Yang Terjadi di Kota Balikpapan Menurut Jenis Bencana, 2024 <i>Number of Disaster Happened in Balikpapan Municipality by Type of Disaster, 2024.....</i>	25
1.1.10	Jumlah Bencana Yang Terjadi di Kota Balikpapan Menurut Jenis Bencana, 2024 <i>Number of Disaster Happened in Balikpapan Municipality by Type of Disaster, 2024.....</i>	28
1.1.11	Kualitas Udara Berdasarkan Parameter Pengukurannya di SMA Negeri 3 Balikpapan - Area Kampung Baru, Kota Balikpapan, 2020-2024 <i>Air Quality Based on Parameter Measurement in SMA Negeri 3 - Kampung Baru Ujung Area, Balikpapan Municipality, 2020-2024..</i>	29
1.1.12	Kualitas Udara Berdasarkan Parameter Pengukurannya di PLTD Gunung Malang, Kota Balikpapan, 2020-2024 <i>Air Quality Baed on Parameter Measurement in PLTD Gunung Malang, Balikpapan Municipality, 2020-2024.....</i>	30
1.1.13	Kualitas Udara Berdasarkan Parameter Pengukurannya di Kantor Pelindo IV Balikpapan - Area Pelabuhan Semayang, Kota Balikpapan, 2020-2024 <i>Air Quality Based on Parameter Measurement in Pelindo IV Balikpapan Office - Semayang Harbor Area, Balikpapan Municipality, 2020-2024.....</i>	31
1.1.14	Kualitas Udara Berdasarkan Parameter Pengukurannya di Area Bundaran Rapak, Kota Balikpapan, 2020-2024 <i>Air Quality Based on Parameter Measurement in Rapak Roundabout Area, Balikpapan Municipality, 2020-2024.....</i>	32
1.1.15	Kualitas Udara Berdasarkan Parameter Pengukurannya di Hotel Adika Bahtera - Simpang Plaza Balikpapan, Kota Balikpapan, 2020-2024 <i>Air Quality Based on Parameter Measurement in Adika Bahtera Hotel - Plaza Balikpapan Intersection, Balikpapan Municipality, 2020-2024</i>	33
1.2	KEADAAN IKLIM CLIMATE CONDITION	
1.2.1	Pengamatan Unsur Iklim Menurut Bulan di Stasiun Pengamatan Badan Meteorologi Klimatologi dan Geofisika (BMKG), 2024	

	<i>Observation of Climate Elements by Month at the Meteorology, Climatology and Geophysics Agency Station, 2024.....</i>	34
2.	PEMERINTAHAN	
	GOVERNMENT	
2.1	WILAYAH ADMINISTRATIF	
	ADMINISTRATIVE AREA	
2.1.1	Jumlah Desa ¹ /Kelurahan Menurut Kecamatan, di Kota Balikpapan, 2020 - 2024 <i>Number of Villages¹/Kelurahan by District in Balikpapan Municipality, 2020 - 2024.....</i>	48
2.1.2	Jumlah Rukun Tetangga Menurut Kecamatan, di Kota Balikpapan, 2024 <i>Number of Neighbourhood by District in Balikpapan Municipality, 2024.....</i>	49
2.2	DEWAN PERWAKILAN RAKYAT DAERAH	
	REGIONAL HOUSE OF REPRESENTATIVE	
2.2.1	Jumlah Anggota Dewan Perwakilan Rakyat Daerah Menurut Partai Politik dan Jenis Kelamin di Kota Balikpapan (orang), 2024 <i>Number of Regional House of Representatives's Members by Political Parties and Sex in Balikpapan Municipality (People), 2024.....</i>	50
2.2.2	Banyaknya Anggota DPRD Kota Balikpapan Menurut Komisi dan Jenis Kelamin, 2024 <i>Number of Balikpapan Municipality Legislators by Commision and Sex, 2024.....</i>	51
2.2.3	Banyaknya Anggota DPRD Kota Balikpapan Menurut Tingkat Pendidikan dan Jenis Kelamin, 2024 <i>Number of Balikpapan Municipality Legislators by Educational Attainment and Sex, 2024.....</i>	52
2.2.4	Banyaknya Anggota DPRD Kota Balikpapan Menurut Kelompok Umur dan Jenis Kelamin, 2024 <i>Number of Balikpapan Municipality Legislators by Age Group and Sex, 2024.....</i>	53
2.2.5	Banyaknya Penduduk Punya Hak Pilih dan Penduduk Memilih pada Pemilihan Umum Calon Gubernur Kalimantan Timur di Kota Balikpapan, 2024	

	<i>Number of Population with Voting Rights and Active Voters on the Election of Governor of Kalimantan Timur Candidates at Balikpapan Municipality, 2024.....</i>	<i>54</i>
2.2.6	Banyaknya Penduduk Punya Hak Pilih dan Penduduk Memilih pada Pemilihan Umum Calon Presiden di Kota Balikpapan, 2024 <i>Number of Population with Voting Rights and Active Voters on the Election of President Candidates at Balikpapan Municipality, 2024</i>	<i>55</i>
2.2.7	Banyaknya Penduduk Punya Hak Pilih dan Penduduk Memilih pada Pemilihan Umum Calon Legislatif DPR RI di Kota Balikpapan, 2024 <i>Number of Population with Voting Rights and Active Voters on the Election of Legislative Candidates at Balikpapan Municipality, 2024</i>	<i>56</i>
2.2.8	Banyaknya Penduduk Punya Hak Pilih dan Penduduk Memilih pada Pemilihan Umum Calon Walikota Balikpapan di Kota Balikpapan, 2024 <i>Number of Population with Voting Rights and Active Voters on the Election of Mayor Candidates at Balikpapan Municipality, 2024</i>	<i>57</i>
2.3	SUMBER DAYA MANUSIA HUMAN RESOURCES	
2.3.1	Jumlah Aparatur Sipil Negara (ASN) Pemerintah Kota Balikpapan Menurut Jabatan, Jenis ASN, dan Jenis Kelamin (orang), Desember 2024 <i>Number of Civil Servant of Balikpapan Municipality Government by Occupation, Type of ASN, and Sex (people), Desember 2024.....</i>	<i>58</i>
2.3.2	Jumlah Aparatur Sipil Negara (ASN) Pemerintah Kota Balikpapan Menurut Tingkat Pendidikan, Jenis ASN, dan Jenis Kelamin (orang), Desember 2024 <i>Number of Civil Servant in Balikpapan Municipality Government by Educational Level, Type of ASN, and Sex (people), Desember 2024.</i>	<i>61</i>
2.3.3	Jumlah Pegawai Pemerintah dengan Perjanjian Kerja Pemerintah Kota Balikpapan Menurut Tingkat Kepangkatan dan Jenis Kelamin (orang), Desember 2024 <i>Number of Balikpapan Municipality Government's Employees with Performance Agreements by Hierarchy and Sex (people), Desember 2024</i>	<i>64</i>

2.3.4	Jumlah Pegawai Negeri Sipil Menurut Dinas/Instansi Pemerintah dan Jenis Kelamin di Kota Balikpapan, 2024 <i>Number of Civil Servants by Institution/Office and Sex in Balikpapan Municipality, 2024</i>	65
2.3.5	Jumlah Pegawai Pemerintah dengan Perjanjian Kerja Menurut Dinas/Instansi Pemerintah dan Jenis Kelamin di Kota Balikpapan, Desember 2024 <i>Number of Civil Servants with Employment Aggrement by Institution/Office and Sex in Balikpapan Municipality, Desember 2024</i>	68
2.3.6	Jumlah Pegawai Negeri Sipil Pusat Menurut Golongan Gaji (orang) di Kota Balikpapan, 2023-2024 <i>Number of Central Civil Servants by Salary Classification (person) in Balikpapan Municipality, 2023-2024</i>	69
2.4	KEUANGAN PEMERINTAH GOVERNMENT FINANCE	
2.4.1	Realisasi Pendapatan Pemerintah Kota Balikpapan Menurut Jenis Pendapatan (ribu rupiah), 2021-2024 <i>Actual Balikpapan Municipality Government Revenues by Kind of Revenues (thousand rupiahs), 2021-2024</i>	70
2.4.2	Realisasi Pendapatan Pemerintah Kota Balikpapan Menurut Jenis Jenisnya (ribu rupiah), 2021-2024 <i>Actual Balikpapan Municipality Government Revenues by Kind of Revenues (thousand rupiahs), 2021-2024</i>	71
2.4.3	Realisasi Belanja Pemerintah Kota Balikpapan Menurut Jenis Belanja (ribu rupiah), 2021-2024 <i>Actual in Balikpapan Municipality Government Expenditures by Kind of Expenditures (thousand rupiahs), 2021-2024</i>	73
2.4.4	Target dan Realisasi Pendapatan Asli Daerah Kota Balikpapan Menurut Jenis Penerimaan (ribu rupiah), 2024 <i>Target and Actual Local Revenues of Balikpapan Municipality Government by Kind of Revenues (thousand rupiahs), 2024</i>	75
2.4.5	Target dan Realisasi Penerimaan Pajak Daerah Kota Balikpapan Menurut Jenisnya (ribu rupiah), 2024 <i>Target and Actual Tax Revenues of Balikpapan Municipality by Kind of Taxes (thousand rupiahs), 2024</i>	76
2.4.6	Target dan Realisasi Penerimaan Pajak Daerah Kota Balikpapan Menurut Jenisnya (ribu rupiah), 2024	

	<i>Target and Actual Tax Revenues of Balikpapan Municipality by Kind of Taxes (thousand rupiahs), 2024</i>	<i>77</i>
2.4.7	Realisasi Penanaman Modal Dalam Negeri (PMDN) di Kota Balikpapan, 2020-2024 <i>Actual Domestic Investment at Balikpapan Municipality, 2020-2024</i>	<i>79</i>
2.4.8	Realisasi Penanaman Modal Asing (PMA) di Kota Balikpapan, 2020-2024 <i>Actual Foreign Investment at Balikpapan Municipality, 2020-2024</i>	<i>80</i>
2.4.9	Realisasi APBN Instansi Vertikal di Kota Balikpapan (000), 2021-2024 <i>Government Budget Realization of Vertical Agency at Balikpapan Municipality (000), 2021-2024</i>	<i>81</i>
3.	PENDUDUK DAN KETENAGAKERJAAN	
	POPULATION AND EMPLOYMENT	
3.1	PENDUDUK	
	POPULATION	
3.1.1	Jumlah Penduduk, Laju Pertumbuhan Penduduk, Distribusi Persentase Penduduk, Kepadatan Penduduk, Rasio Jenis Kelamin Penduduk <i>Population, Population Growth Rate, Percentage Distribution of Population, Population Density, and Population Sex Ratio by District in Balikpapan Municipality, 2024</i>	<i>95</i>
3.1.2	Jumlah Penduduk Menurut Kelompok Umur dan Jenis Kelamin di Kota Balikpapan (jiwa) , 2024 <i>Population by Age Groups and Sex in Balikpapan Municipality (people), 2024.....</i>	<i>98</i>
3.1.3	Jumlah Penduduk Kota Balikpapan Menurut Jenis Kelamin dan Kecamatan, 2024 <i>Number of Population of Balikpapan Municipality by Sex and District, 2024.....</i>	<i>99</i>
3.1.4	Jumlah Kelahiran dan Kematian di Kota Balikpapan Menurut Jenis Kelamin dan Kecamatan, 2024 <i>Number of Registered Baby Born in Balikpapan Municipality by Sex and District, 2024.....</i>	<i>100</i>
3.2	KETENAGAKERJAAN	
	EMPLOYMENT	

Kelamin Pend

3.2.1	Jumlah Penduduk Berumur 15 Tahun Keatas Menurut Jenis Kegiatan Selama Seminggu Terakhir dan Jenis Kelamin di Kota Balikpapan, 2024 <i>Population Aged 15 Years and Over by Type of Activity During The Last Week and Sex in Balikpapan Municipality, 2024.....</i>	102
3.2.2	Penduduk Berumur 15 Tahun ke Atas Menurut Pendidikan Tertinggi yang Ditamatkan dan Jenis Kegiatan Selama Seminggu Terakhir di Kota Balikpapan, 2024 <i>Population 15 Years of Age and Over by Educational Attainment and Type of Activity During the Last Week in Balikpapan Municipality, 2024.....</i>	103
3.2.3	Penduduk Berumur 15 Tahun Ke Atas yang Bekerja Selama Seminggu Terakhir Menurut Status Pekerjaan Utama dan Jenis Kelamin di Kota Balikpapan, 2024 <i>Population 15 Years of Age and Over who Worked During The Last Week by Main Employment Status and Sex in Balikpapan Municipality, 2024.....</i>	105
3.2.4	Banyaknya Pencari Kerja yang Terdaftar Menurut Tingkat Pendidikan, Status, dan Jenis Kelamin, 2024 <i>Number of Registered Job Applicants by Educational Levels. Status. and Sex, 2024.....</i>	106
3.2.5	Banyaknya Lowongan Kerja yang Terdaftar Menurut Tingkat Pendidikan, Status, dan Jenis Kelamin, 2024 <i>Number of Registered Job Vacancy by Educational Levels, Status, and Sex, 2024.....</i>	108
3.2.6	Banyaknya Tenaga Kerja Lokal dan Tenaga Kerja Asing Menurut Jenis Kelamin di Kota Balikpapan, 2021-2024 <i>Number of Local Worker and Foreign Worker Based on Sex in Balikpapan Municipality, 2021-2024.....</i>	110
3.2.7	Banyaknya Organisasi dan Anggota Serikat Pekerja di Kota Balikpapan, 2019-2024 <i>Number of Labor Union and Its Member in Balikpapan Municipality, 2019-2024.....</i>	112
3.2.8	Jumlah Tenaga Buruh yang Menjadi Anggota BPJS Ketenagakerjaan di Kota Balikpapan, 2023-2024 <i>Number of Labor Force Who Has Social Fund Member of BPJS Ketenagakerjaan in Balikpapan Municipality, 2023-2024.....</i>	113
3.2.9	Banyaknya Perselisihan Hubungan Kerja yang Terjadi di Kota Balikpapan, 2020-2024	

Number of Labor-Related Disputes that Happened in Balikpapan Municipality, 2020-2024..... 114

**4. SOSIAL DAN KESEJAHTERAAN RAKYAT
SOCIAL AND WELFARE**

**4.1 PENDIDIKAN
EDUCATION**

4.1.1 Jumlah Sekolah, Guru, dan Murid Taman Kanak-Kanak (TK) di Bawah Kementerian Pendidikan, Kebudayaan, Riset, dan Teknologi Menurut Kecamatan di Kota Balikpapan, 2023/2024 dan 2024/2025

Number of Schools, Teachers, and Pupils in Kindergarten Under The Ministry of Education, Culture, Research, and Technology by District in Balikpapan Municipality, 2023/2024 and 2024/2025..... 136

4.1.2 Jumlah Sekolah, Guru, dan Murid Raudatul Athfal (RA) di Bawah Kementerian Agama Menurut Kecamatan di Kota Balikpapan, 2023/2024 dan 2024/2025

Number of Schools, Teachers, and Pupils in Raudatul Athfal (RA) Under The Ministry of Religious Affairs by District In Balikpapan Municipality, 2023/2024 and 2024/2025..... 139

4.1.3 Jumlah Sekolah, Guru, dan Murid Sekolah Dasar (SD) di Bawah Kementerian Pendidikan, Kebudayaan, Riset, dan Teknologi Menurut Kecamatan di Kota Balikpapan, 2023/2024 dan 2024/2025

Number of Schools, Teachers, and Pupils in Primary Schools Under The Ministry of Education, Culture, Research, and Technology by District In Balikpapan Municipality, 2023/2024 dan 2024/2025 140

4.1.4 Jumlah Sekolah, Guru, dan Murid Madrasah Ibtidaiyah (MI) di Bawah Kementerian Agama Menurut Kecamatan di Kota Balikpapan, 2023/2024 dan 2024/2025

Number of Schools, Teachers, and Pupils in Madrasah Ibtidaiyah (MI) Under The Ministry of Religious Affairs by District In Balikpapan Municipality, 2023/2024 dan 2024/2025..... 143

4.1.5 Jumlah Sekolah, Guru, dan Murid Sekolah Menengah Pertama (SMP) di Bawah Kementerian Pendidikan, Kebudayaan, Riset, dan Teknologi Menu

Number of Schools, Teachers, and Pupils in Lower Secondary School Under The Ministry of Education, Culture, Research, and Technology

	<i>by District In Balikpapan Municipality, 2023/2024 dan 2024/2025</i>	146
4.1.6	Jumlah Sekolah, Guru, dan Murid Madrasah Tsanawiyah (MTs) di Bawah Kementerian Agama Menurut Kecamatan di Kota Balikpapan, 2023/2024 dan 2024/2025 <i>Number of Schools, Teachers, and Pupils in Madrasah Tsanawiyah (MTs) Under The Ministry of Religious Affairs by District In Balikpapan Municipality, 2023/2024 dan 2024/2025.....</i>	149
4.1.7	Jumlah Sekolah, Guru, dan Murid Sekolah Menengah Atas (SMA) di Bawah Kementerian Pendidikan, Kebudayaan, Riset, dan Teknologi Menurut Kecamatan di Kota Balikpapan, 2023/2024 dan 2024/2025 <i>Number of Schools, Teachers, and Pupils in Upper Secondary School Under The Ministry of Education, Culture, Research, and Technology by District In Balikpapan Municipality, 2023/2024 dan 2024/2025</i>	152
4.1.8	Jumlah Sekolah, Guru, dan Murid Sekolah Menengah Kejuruan (SMK) di Bawah Kementerian Pendidikan, Kebudayaan, Riset, dan Teknologi Menurut Kecamatan di Kota Balikpapan, 2023/2024 dan 2024/2025 <i>Number of Schools, Teachers, and Pupils in Vocational High Schools Under The Ministry of Education, Culture, Research, and Technology by District In Balikpapan Municipality, 2023/2024 dan 2024/2025</i>	155
4.1.9	Jumlah Sekolah, Guru, dan Murid Madrasah Aliyah (MA) di Bawah Kementerian Agama Menurut Kecamatan di Kota Balikpapan, 2023/2024 dan 2024/2025 <i>Number of Schools, Teachers, and Pupils in Madrasah Aliyah (MA) Under The Ministry of Religious Affairs by District In Balikpapan Municipality, 2023/2024 dan 2024/2025.....</i>	158
4.1.10	Jumlah Sekolah, Guru, dan Murid Sekolah Luar Biasa (SLB) di Bawah Kementerian Pendidikan, Kebudayaan, Riset, dan Teknologi Menurut Kecamatan di Kota Balikpapan, 2023/2024 dan 2024/2025 <i>Number of Schools, Teachers, and Pupils in Special Education Schools Under The Ministry of Education, Culture, Research, and Technology by District In Balikpapan Municipality, 2023/2024 dan 2024/2025.....</i>	161

4.1.11	<p>Jumlah Mahasiswa, Dosen dan Mahasiswa Lulus Berdasarkan Perguruan Tinggi dan Jenis Kelamin di Kota Balikpapan Tahun Ajaran 2024/2025 <i>Number of Students, Lecturer and Graduated Students by College and Sex in Balikpapan Municipality, Year 2024/2025.....</i></p>	164
4.1.12	<p>Jumlah Desa¹/Kelurahan yang Memiliki Fasilitas Sekolah Menurut Kecamatan dan Tingkat Pendidikan di Kota Balikpapan, 2020 – 2024 <i>Number of Villages¹ /Subdistricts Having Educational Facilities by District and Educational Level In Balikpapan Municipality, 2020 – 2024.....</i></p>	167
4.1.13	<p>Angka Partisipasi Murni (APM) dan Angka Partisipasi Kasar (APK) Menurut Jenjang Pendidikan di Kota Balikpapan, 2023 dan 2024 <i>Net Enrollment Rate and Gross Enrollment Ratio By Educational Level in Balikpapan Municipality, 2023 and 2024.....</i></p>	172
4.1.14	<p>Angka Partisipasi Sekolah (APS) Menurut Kelompok Usia dan Jenis Kelamin di Kota Balikpapan,2024 <i>School Participation Rate by Age Group and Sex in Balikpapan Municipality, 2024.....</i></p>	173
4.1.15	<p>Angka Melek Aksara Menurut Jenis Kelamin dan Kelompok Umur di Kota Balikpapan, 2023 dan 2024 <i>Literacy Rate by Sex and Age Group in Balikpapan Municipality, 2023 and 2024.....</i></p>	174
4.1.16	<p>Banyaknya Taman Kanak-kanak (TKA) dan Taman Pendidikan Al-Qur'an (TPA) di Kota Balikpapan ,2020/2021–2024/2025 <i>Number of Moslem Kindergartens and Alquran Kindergartens in Balikpapan Municipality, 2020/2021-2024/2025.....</i></p>	175
4.1.17	<p>Banyaknya Murid/Santri TKA dan TPA BKPRMI Kota Balikpapan, 2020/2021–2024/2025 <i>Number of Moslem Kindergartens and Alquran Kindergartens Pupils in Balikpapan Municipality, 2020/2021–2024/2025.....</i></p>	176
4.2	KESEHATAN	
	HEALTH	
4.2.1	<p>Jumlah Desa¹/Kelurahan Yang Memiliki Sarana Kesehatan Menurut Kecamatan di Kota Balikpapan, 2021-2024 <i>Number of Villages¹ /Subdistricts Having Health Facilities by District In Balikpapan Municipality, 2021–2024.....</i></p>	177
4.2.2	<p>Jumlah Tenaga Kesehatan Menurut Kecamatan di Kota Balikpapan, 2024</p>	

	<i>Number of Health Human Resources by District in Balikpapan Municipality, 2024.....</i>	<i>183</i>
4.2.3	Angka Kesakitan Menurut Jenis Kelamin di Kota Balikpapan, 2020–2024 <i>Illness Rate by Sex In Balikpapan Municipality, 2018–2024.....</i>	<i>186</i>
4.2.4	Jumlah Rumah Sakit Umum, Rumah Sakit Khusus, Puskesmas, Klinik Pratama, dan Posyandu Menurut Kecamatan di Kota Balikpapan, 2023 dan 2024 <i>Number of General Hospital, Specialized Hospital, Public Health Center, Primary Clinic, and Integrated Health Post by District In Balikpapan Municipality, 2023 and 2024.....</i>	<i>187</i>
4.2.5	Jumlah Kasus 10 Penyakit Terbanyak di Kota Balikpapan, 2024 <i>Number of Cases of 10 Most Encountered Diseases in Balikpapan Municipality, 2024.....</i>	<i>190</i>
4.2.6	Jumlah Bayi Lahir, Bayi Berat Badan Lahir Rendah (BBLR), dan Bergizi Buruk di Kota Balikpapan, 2020-2024 <i>Number of Births, Babies with Low Birth Weights (LBW), and Malnutrition Cases in Balikpapan Municipality, 2020-2024.....</i>	<i>191</i>
4.2.7	Jumlah Ibu Hamil, Melakukan Kunjungan K4, Kurang Energi Kronis (KEK), dan Mendapat Tablet zat Besi (Fe) di Kota Balikpapan, 2020 – 2024 <i>Number of Pregnant Woman, Those With One Visit and Four Visits of Antenatal Care, Chronic Energy Deficiency (CED), and Receiving Iron Suplement in Balikpapan Municipality, 2020 - 2024.....</i>	<i>192</i>
4.2.8	Jumlah pasangan usia Subur dan Peserta KB Aktif Menurut Kecamatan di Kota Balikpapan, 2024 <i>Number of Eligible Couples and Family Planning Participants by Districts in Balikpapan Municipality, 2024.....</i>	<i>193</i>
4.2.9	Banyaknya Pendonor Darah dan Jumlah Darah yang Terkumpul pada Palang Merah Indonesia (PMI) Balikpapan, 2024 <i>Number of the Blood Donator and The Collected Blood In Indonesian Red Cross of Balikpapan, 2024.....</i>	<i>195</i>
4.2.10	Banyaknya Pendonor Darah Sukarela dan Jumlah Donor Pengganti pada Palang Merah Indonesia (PMI) Balikpapan, 2024 <i>Number of The Volunteers Blood Donators and Substitutor on The Indonesian Red Cross of Balikpapan, 2024.....</i>	<i>196</i>
4.2.11	Banyaknya Pendonor Darah Menurut Golongan Darah (orang) di PMI Balikpapan, 2020 - 2024	

	<i>Number of the Blood Donators by Blood Type (person) in The Indonesian Red Cross of Balikpapan, 2020 - 2024.....</i>	<i>197</i>
4.2.12	Banyaknya Pendistribusian Darah lengkap Menurut Bagian-Bagian, 2020- 2024 <i>Number of Blood Distributed by Division, 2020 - 2024.....</i>	<i>198</i>
4.3	AGAMA DAN SOSIAL LAINNYA RELIGION AND OTHER SOCIAL AFFAIRS	
4.3.1	Jumlah Penduduk Menurut Kecamatan dan Agama yang Dianut di Kota Balikpapan, 2024 <i>Population by District and Religion In Balikpapan Municipality, 2024.....</i>	<i>200</i>
4.3.2	Jumlah Tempat Peribadatan Menurut Kecamatan di Kota Balikpapan, 2024 <i>Number of Places of Worship by District and Religion In Balikpapan Municipality, 2024.....</i>	<i>201</i>
4.3.3	Jumlah Desa ¹ /Kelurahan yang Mengalami Bencana Alam ² Menurut Kecamatan di Kota Balikpapan, 2021–2024 <i>Number of Villages¹/Districts that Had Natural Disaster² by District in Balikpapan Municipality, 2021–2024.....</i>	<i>202</i>
4.4	KEMISKINAN POVERTY	
4.4.1	Garis Kemiskinan, Jumlah, dan Persentase Penduduk Miskin di Kota Balikpapan, 2017-2024 <i>Poverty Line, Number and Percentage of Poor People in Balikpapan Municipality, 2017-2024.....</i>	<i>205</i>
4.4.2	Indeks Kedalaman Kemiskinan dan Indeks Keparahan Kemiskinan di Kota Balikpapan, 2017-2024 <i>Poverty Gap Index and Poverty Severity Index in Balikpapan Municipality, 2017-2024.....</i>	<i>206</i>
4.5	KRIMINALITAS CRIME	
4.5.1	Banyaknya Peristiwa Kejahatan dan Pelanggaran yang dilaporkan di kota Balikpapan menurut jenisnya, 2023-2024 <i>Number of Crimes and Offences Reported in Balikpapan Municipality by Type, 2023-2024.....</i>	<i>207</i>
4.5.2	Banyaknya Peristiwa Kejahatan dan Pelanggaran yang Dilaporkan dan Diselesaikan di Kota Balikpapan Menurut Jenisnya, 2024	

	<i>Number of Crimes and Offences Reported and Resolved in Balikpapan Municipality by Type, 2024.....</i>	<i>210</i>
4.5.3	Jumlah Kasus dan Tersangka Kasus Narkoba yang Ditangani oleh BNN Kota Balikpapan di Kota Balikpapan, 2021-2024 <i>Number of Cases and Suspects of Drug Cases Handled by National Anti-Narcotics Agency of the Balikpapan Municipality in Balikpapan Municipality, 2020 -2024</i>	<i>214</i>
4.6	KEMASYARAKATAN CIVIL SOCIETY	
4.6.1	Banyaknya Organisasi dan Partai Politik yang Terdaftar di Kantor Kesbangpol Balikpapan, 2024 <i>Number of Registered Organization and Political Party in Balikpapan Kesbangpol Office, 2024.....</i>	<i>215</i>
4.6.2	Banyaknya Pengunjung Bulanan Perpustakaan Kota Balikpapan , 2024 <i>Number of The Monthly Visitors of Balikpapan Regional Library, 2024.....</i>	<i>216</i>
4.6.3	Jumlah Anggota Perpustakaan Kota Balikpapan Menurut Kategori dan Jenis Kelamin, 2024 <i>Number of Members of Balikpapan Regional Library by Category and Sex, 2024.....</i>	<i>217</i>
4.6.4	Jumlah Anggota Baru Perpustakaan Kota Balikpapan Menurut Kategori dan Jenis Kelamin, 2024 <i>Number of New Members of Balikpapan Regional Library by Category and Sex, 2024.....</i>	<i>218</i>
4.6.5	Pengumpulan dan Penyaluran Zakat di Kota Balikpapan Tahun 2020-2024 <i>Collection and Distribution of Zakat in Balikpapan Municipality, 2020-2024.....</i>	<i>219</i>
4.6.6	Pengumpulan Zakat Berdasarkan Jenis Dananya di Kota Balikpapan , 2024 <i>Collection of Zakat by Source of Funds in Balikpapan Municipality, 2024.....</i>	<i>220</i>
4.6.7	Penyaluran Zakat Berdasarkan Ashnaf di Kota Balikpapan, 2024 <i>Distribution of Zakat by Receiver in Balikpapan Municipality, 2024</i>	<i>221</i>
4.6.8	Banyaknya Pernikahan yang Tercatat di Tiap Kecamatan di Kota Balikpapan , 2024	

	<i>Number of Registered Marriage by District in Balikpapan Municipality, 2024.....</i>	<i>222</i>
4.6.9	Banyaknya Jemaah Haji yang Berangkat Berdasarkan Kecamatan di Kota Balikpapan , 2024 <i>Number of Hajj Pilgrims by District in Balikpapan Municipality, 2024.....</i>	<i>223</i>
4.6.10	Perkara Pada Pengadilan Agama Balikpapan yang Diterima dan Diputus , 2024 <i>Number of Received Cases and Decided Cases at Balikpapan Religious Court, 2024.....</i>	<i>224</i>
4.6.11	Penyebab Perceraian di Kota Balikpapan Dirinci Menurut Penyebabnya , 2024 <i>Causes of Divorce in Balikpapan Municipality Broken Down by Cause, 2024.....</i>	<i>226</i>
4.6.12	Jenis Perkara yang Ditangani Pengadilan Agama Kota Balikpapan , 2024 <i>Types of Cases Handled by Balikpapan Religious Court in 2024.....</i>	<i>227</i>
4.6.13	Jumlah Sampah yang Masuk ke TPA (Tempat Pembuangan Akhir) Manggar per Bulan di Kota Balikpapan , 2024 <i>Total Number of Garbage that Brought into Manggar Landfills per Month in Balikpapan Municipality, 2024.....</i>	<i>229</i>
4.6.14	Banyaknya Tempat Pembuangan Sementara (TPS) di Tiap Kecamatan di Kota Balikpapan , 2024 <i>Number of Dumpster in Each District in Balikpapan Municipality, 2024.....</i>	<i>230</i>
5.	PERTANIAN, KEHUTANAN, PETERNAKAN DAN PERIKANAN AGRICULTURE, FORESTRY, LIVESTOCK AND FISHERY	
5.1	TANAMAN PANGAN FOOD CROPS	
5.1.1	Luas Panen Padi dan Palawija (Ha) di Kota Balikpapan Tahun 2020-2024 <i>Harvested Area of Paddy and Other Food Crops (Ha) in Balikpapan Municipality, 2020-2024.....</i>	<i>250</i>
5.1.2	Produksi Padi dan Palawija (Ton) di Kota Balikpapan Tahun 2020-2024 <i>Production of Paddy and Other Food Crops (Tons) in Balikpapan Municipality, 2020-2024.....</i>	<i>252</i>
5.2	HORTIKULTURA HORTICULTURE	

5.2.1	Luas Panen Tanaman Sayuran Menurut Kecamatan dan Jenis Tanaman di Kota Balikpapan (ha), 2023 dan 2024 <i>Harvested Area of Vegetables by District and Kind of Plant in Balikpapan Municipality (ha), 2023 and 2024.....</i>	254
5.2.2	Produksi Tanaman Sayuran Menurut Kecamatan dan Jenis Tanaman di Kota Balikpapan (kuintal), 2023 dan 2024 <i>Production of Vegetables by District and Kind of Plant in Balikpapan Municipality (quintal), 2023 and 2024.....</i>	258
5.2.3	Luas Panen Tanaman Sayuran dan Buah–Buahan Semusim Menurut Jenis Tanaman di Kota Balikpapan (ha), 2021 - 2024 <i>Harvested Area of Seasonal Vegetables and Fruits by Kind of Plant in Balikpapan Municipality (ha), 2021 - 2024.....</i>	262
5.2.4	Produksi Tanaman Sayuran dan Buah–Buahan Semusim Menurut Jenis Tanaman di Kota Balikpapan (kuintal), 2021 - 2024 <i>Production of Seasonal Vegetables and Fruits by Kind of Plant in Balikpapan Municipality (quintal), 2021 - 2024.....</i>	264
5.2.5	Luas Panen Tanaman Biofarmaka Menurut Kecamatan dan Jenis Tanaman di Kota Balikpapan (m2), 2023 dan 2024 <i>Harvested Area of Medicinal Plants by District and Kind of Plant in Balikpapan Municipality (m2), 2023 and 2024.....</i>	266
5.2.6	Produksi Tanaman Biofarmaka Menurut Kecamatan dan Jenis Tanaman di Kota Balikpapan (kg), 2023 dan 2024 <i>Production of Medicinal Plants by District and Kind of Plant in Balikpapan Municipality (kg), 2023 and 2024.....</i>	268
5.2.7	Luas Panen Tanaman Biofarmaka Menurut Jenis Tanaman di Kota Balikpapan (m2), 2021 - 2024 <i>Harvested Area of Medicinal Plants by Kind of Plant in Balikpapan Municipality (m2), 2021 - 2024.....</i>	270
5.2.8	Produksi Tanaman Biofarmaka Menurut Jenis Tanaman di Kota Balikpapan (kg), 2021 - 2024 <i>Production of Medicinal Plants by Kind of Plant in Balikpapan Municipality (kg), 2021 - 2024.....</i>	271
5.2.9	Luas Panen Tanaman Hias Menurut Kecamatan dan Jenis Tanaman di Kota Balikpapan (m2), 2023 dan 2024 <i>Harvested Area of Ornamental Plants by District and Kind of Plant in Balikpapan Municipality (m2), 2023 and 2024.....</i>	272
5.2.10	Produksi Tanaman Hias Menurut Kecamatan dan Jenis Tanaman di Kota Balikpapan (tangcai), 2023 dan 2024	

	<i>Production of Ornamental Plants by District and Kind of Plant in Balikpapan Municipality (stalks), 2023 and 2024.....</i>	275
5.2.11	Luas Panen Tanaman Hias Menurut Jenis Tanaman di Kota Balikpapan (m2), 2021 - 2024 <i>Harvested Area of Ornamental Plants by Kind of Plant in Balikpapan Municipality (m2), 2021 - 2024</i>	278
5.2.12	Produksi Tanaman Hias Menurut Jenis Tanaman di Kota Balikpapan (tangkai), 2021 - 2024 <i>Production of Ornamental Plants by Kind of Plant (stalks), 2021 - 2024</i>	279
5.2.13	Produksi Buah-buahan Menurut Kecamatan dan Jenis Tanaman di Kota Balikpapan (kuintal), 2023 and 2024 <i>Production of Fruits by District and Kind of Plant in Balikpapan Municipality (kuintal), 2023 and 2024.....</i>	280
5.2.14	Produksi Buah–Buahan dan Sayuran Tahunan Menurut Jenis Tanaman (kuintal), 2021 - 2024 <i>Production of Annual Fruits and Vegetables by Kind of Plant (quintal), 2021 - 2024</i>	284
5.3	PERKEBUNAN	
	ESTATE CROPS	
5.3.1	Luas Areal Tanaman Perkebunan Menurut Jenis Tanaman (ha) di Kota Balikpapan, 2020 - 2024 <i>Planted Area of Estate Crops by Type of Crops (ha) in Balikpapan Municipality, 2020 - 2024</i>	286
5.3.2	Produksi Perkebunan Menurut Jenis Tanaman (ton) di Kota Balikpapan, 2020- 2024 <i>Production of Estate by Type of Crops (ton) in Balikpapan Municipality, 2020 - 2024</i>	288
5.4	PETERNAKAN	
	LIVESTOCK	
5.4.1	Populasi Ternak Menurut Kecamatan dan Jenis Ternak di Kota Balikpapan, 2024 <i>Livestock Population by District and Kind of Livestock in Balikpapan Municipality, 2024.....</i>	290
5.4.2	Populasi Unggas Menurut Kecamatan dan Jenis Unggas di Kota Balikpapan, 2024 <i>Poultry Population by District and Kind of Poultry in Balikpapan Municipality, 2024.....</i>	291

5.4.3	Jumlah Ternak yang Dipotong Menurut Kecamatan dan Jenis Ternak di Kota Balikpapan, 2024 <i>Livestock Slaughtered by District and Kind of Livestock in Balikpapan Municipality, 2024</i>	292
5.5	PERIKANAN FISHERY	
5.5.1	Produksi Perikanan Menurut Sub Sektor (Ton) di Kota Balikpapan, Tahun 2020-2024 <i>Fishery Production by Sub Sector (Ton) in Balikpapan Municipality, 2020-2024</i>	293
5.5.2	Produksi dan Nilai Produksi Perikanan Menurut Sub Sektor di Kota Balikpapan, 2024 <i>Fishery Production and Production Value by Sub Sector in Balikpapan Municipality, 2024</i>	294
5.5.3	Produksi Perikanan Menurut Jenis Ikan di Kota Balikpapan, 2020-2024 <i>Fishery Production by Kind of Fish in Balikpapan Municipality, 2020-2024</i>	295
5.5.4	Banyaknya Perahu/Kapal Penangkap Ikan Menurut Jenisnya di Kota Balikpapan, Tahun 2020-2024 <i>Number of Fishing Boats by Kind in Balikpapan Municipality, 2020-2024</i>	296
6.	INDUSTRI, ENERGI DAN KONSTRUKSI INDUSTRY, ENERGY AND CONSTRUCTION	
6.1	Daya Terpasang, Produksi, dan Distribusi Listrik PT. PLN (Persero) pada Cabang/Ranting PLN Menurut Rayon di Kota Balikpapan, 2020-2024 <i>Installed Electricity Power, Production, and Distribution of PT. PLN (Persero) at PLN Branch by Rayon in Balikpapan Municipality, 2020-2024</i>	306
6.2	Jumlah Pelanggan Listrik Berdasarkan Tarif di Kota Balikpapan, 2020-2024 <i>Number of Registered Electricity Costumers by Rate in Balikpapan Municipality, 2020-2024</i>	307
6.3	Jumlah Pelanggan Listrik Menurut Rayon di Kota Balikpapan, 2020-2024 <i>Number of Registered Electricity Costumers by Rayon in Balikpapan Municipality, 2020-2022</i>	308

6.4	Jumlah Pelanggan dan Air yang Disalurkan Menurut Pelanggan di Kota Balikpapan, 2024 <i>Number of Customer and Distributed Clean Water by Type of Customers in Balikpapan Municipality, 2024.....</i>	309
6.5	Banyaknya Usaha Kecil yang Mendapat Sertifikat Kompetensi dan Kualifikasi Perusahaan di Kota Balikpapan Tahun 2020-2024 <i>Number of Small Establishments, Competency and Qualification Certified in Balikpapan Municipality, 2020-2024.....</i>	310
6.6	Banyaknya Usaha Non Kecil yang Mendapat Sertifikat Kompetensi dan Kualifikasi Perusahaan di Kota Balikpapan Tahun 2020-2024 <i>Number of Non Small Establishments, Competency and Qualification Certified in Balikpapan Municipality, 2020-2024 ..</i>	311
6.7	Jumlah Tempat Usaha, Tempat Tinggal dan Lain-lain yang Mengurus Izin di DPMPT Kota Balikpapan Tahun 2020-2024 <i>Number of Establishment, Housing, and Others that Requested Permit at DPMPT Balikpapan Municipality, 2020-2024.....</i>	312
6.8	Banyaknya Permohonan Pemberian Hak Atas Tanah Berdasarkan Peraturan Menteri Agraria/Kepala Badan Pertanahan Nasional Nomor 9 Tahun 1999 per Bulan di Kota Balikpapan Tahun 2024 <i>Number of Requests for Granting Land Rights Based on Minister of Agrarian/Head of National Land Agency Regulation No 9 of 1999 by Month in Balikpapan Municipality, 2024.....</i>	313
6.9	Banyaknya Permohonan dan Penyelesaian Pendaftaran dan Pencatatan Alih Hak dan Pengukuran per Bulan di Kota Balikpapan Tahun 2024 <i>Number of Requests and Realization of Registering and Recording of Transferring of The Rights for Land Use and Measuring by Month in Balikpapan Municipality, 2024.....</i>	314
7.	PARIWISATA	
	TOURISM	
7.1	Jumlah Objek Wisata di Kota Balikpapan Menurut Jenisnya Tahun 2021-2022 <i>Number of Tourism Destination in Balikpapan Municipality by Its Kind, 2021-2022.....</i>	322
7.2	Daftar Lokasi Wisata di Kota Balikpapan Tahun 2024 <i>Tourism Destination in Balikpapan Municipality, 2024</i>	323
7.3	Jumlah Hotel dan Akomodasi Lainnya Menurut Kecamatan	

di Kota Balikpapan, Tahun 2024
Number of Hotel and Other Accomodation by Subdistrict in Balikpapan, 2024328

8. TRANSPORTASI

TRANSPORATATION

8.1 TRANSPORTASI

TRANSPORTATION

- 8.1.1 Panjang Jalan¹ Menurut Tingkat Kewenangan Pemerintahan di Kota Balikpapan (km), 2022–2024
Length of Roads¹ by Level of Government Authority in Balikpapan Municipality (km), 2022–2024345
- 8.1.2 Panjang Jalan Kota Menurut Jenis Permukaan Jalan di Kota Balikpapan (Km) Tahun 2022-2024
Length of Road Under Municipality by Type of Roads Surface in Balikpapan Municipality (Km), 2022-2024346
- 8.1.3 Panjang Jalan Kota Menurut Kondisi Jalan di Kota Balikpapan (Km) Tahun 2022-2024
Length of Road Under Municipality by Condition of Roads in Balikpapan Municipality (Km), 2022-2024.....347
- 8.1.4 Panjang Jalan Provinsi Menurut Jenis Permukaan Jalan di Kota Balikpapan (Km) Tahun 2022-2024
Length of Road Under Province by Type of Roads Surface in Balikpapan Municipality (Km), 2022-2024.....348
- 8.1.5 Panjang Jalan Provinsi Menurut Menurut Kondisi Jalan di Kota Balikpapan (Km) Tahun 2022-2024
Length of Road Under Province by Condition of Roads in Balikpapan Municipality (Km), 2022-2024.....349
- 8.1.6 Panjang Jalan Negara Menurut Jenis Permukaan Jalan di Kota Balikpapan (Km) Tahun 2022-2024
Length of Road Under State by Type of Roads Surface in Balikpapan Municipality (Km), 2022-2024.....350
- 8.1.7 Panjang Jalan Negara Menurut Menurut Kondisi Jalan di Kota Balikpapan (Km) Tahun 2022-2024
Length of Road Under State by Condition of Roads in Balikpapan Municipality (Km), 2022-2024.....351
- 8.1.8 Banyaknya Kendaraan Bermotor Menurut Jenis Kendaraan (Unit) di Kota Balikpapan Tahun 2024

	<i>Number of Motor Vehicles by Type of Vehicle in Balikpapan Municipality, 2024.....</i>	<i>352</i>
8.1.9	Banyaknya Angkutan Umum Menurut Jenisnya di Kota Balikpapan Tahun 2024 <i>Number of Public Transportation by Its Kind in Balikpapan Municipality, 2024.....</i>	<i>354</i>
8.1.9	Banyaknya Angkutan Umum Laut di Dermaga Kampung Baru Menurut Jenisnya Tahun 2024 <i>Number of Public Crossing Transportation by Its Kind in Kampung Baru Dock, 2024.....</i>	<i>355</i>
8.1.10	Pergerakan Penumpang dan Pesawat per Bulan di Bandara Sepinggang Tahun 2024 <i>Number of Passengers and Aircraft Traffic in Sepinggang Airport by Month, 2024.....</i>	<i>356</i>
8.1.11	Banyaknya Bagasi dan Kargo Per Bulan di Bandara Sepinggang Tahun 2024 <i>Number of Baggage and Cargo in Sepinggang Airport by Month, 2024.....</i>	<i>357</i>
8.1.12	Perkembangan Pergerakan Pesawat, Penumpang, Bagasi dan Kargo di Bandara Sepinggang Tahun 2020–2024 <i>Number of Flight Movement, Passengers, Baggage and Cargo in Sepinggang Airport, 2020 - 2024.....</i>	<i>358</i>
8.1.13	Pergerakan Arus Penumpang di Pelabuhan Balikpapan Menurut Bulan Tahun 2024 <i>Number of Passengers Traffic in Port of Balikpapan by Month, 2024.....</i>	<i>359</i>
8.1.14	Jumlah Kendaraan dan Penumpang serta Barang yang Diseberangkan dengan Ferry Kariangau-Penajam di Pelabuhan Penyeberangan Kariangau Tahun 2024 <i>Number of Cars and Passenger Traffic by Ferry Kariangau-Penajam at Kariangau Crossing Port, 2024.....</i>	<i>360</i>
8.2	KOMUNIKASI	
	COMMUNICATION	
8.2.1	Nilai Penjualan Materai dan Benda Pos pada PT. Pos Indonesia Balikpapan Menurut Bulan Tahun 2024 <i>Value of Stamps and Post Thing Selling at Balikpapan Post Office by Month, 2024.....</i>	<i>361</i>
8.2.2	Nilai Penerimaan dan Pembayaran Wesel Pos oleh PT. Pos Indonesia Balikpapan Menurut Bulan Tahun 2024	

	<i>Value of Money Received and Transferred via Balikpapan Post Office by Month, 2024</i>	362
8.2.3	Banyaknya Surat Pos yang Dikirim oleh PT. Pos Indonesia Balikpapan Menurut Bulan Tahun 2024 <i>Number of Outgoing Letters at Balikpapan Post Office by Month, 2024</i>	363
8.2.4	Banyaknya Base Transceiver Station (BTS) di Kota Balikpapan Menurut Kecamatan Tahun 2023-2024 <i>Number of Base Transceiver Station (BTS) at Balikpapan Municipality by Subdistrict, 2023-2024</i>	364
8.2.5	Jumlah Desa ¹ /Kelurahan yang Memiliki Kantor Pos ² Menurut Kecamatan di Kota Balikpapan, 2020-2024 <i>Number of Villages¹/Subdistricts with Post Office² by District in Balikpapan Municipality, 2020-2024</i>	365
9.	PERBANKAN, KOPERASI DAN HARGA-HARGA BANKING, COOPERATIVE AND PRICES	
9.1	Jumlah Koperasi Aktif Menurut Kecamatan di Kota Balikpapan, 2021-2024 <i>Number of Active Cooperative by District in Balikpapan Municipality, 2021-2024</i>	372
9.2	Jumlah UMKM dan IKM Produktif (Aktif) di Kota Balikpapan Menurut Kecamatan, 2023-2024 <i>Number of Active Small and Medium-Sized Enterprises and Productive Small and Medium-Sized Industries in Balikpapan Municipality by District, 2023-2024</i>	373
9.3	Jumlah Koperasi Menurut Jenis Koperasi dan Kecamatan di Kota Balikpapan, 2024 <i>Number of Cooperative by Kind of Cooperative and District in Balikpapan Municipality, 2024</i>	374
9.4	Posisi Pinjaman Rupiah dan Valuta Asing yang Diberikan Bank Umum dan BPR Menurut Jenis Penggunaan (juta rupiah) Tahun 2020-2024 <i>Outstanding of Loans in Rupiah and Foreign Currency of Commercial and Rural Banks by Type of Loans (million Rps), 2020-2024</i>	362
9.5	Posisi Kredit Perbankan Menurut Klasifikasi Lapangan Usaha (jutaan rupiah) Tahun 2024 <i>Bank Credits Position by Industrial Origin (million Rps), 2024</i>	376

9.6	Posisi Kredit Perbankan Rupiah dan Valuta Asing Menurut Jenis Penggunaan dan Kelompok Bank di Kota Balikpapan (jutaan rupiah) Tahun 2020-2024 <i>Bank Credits Position by Kind of Using and Classification of Bank in Balikpapan Municipality (million Rps), 2020-2024.....</i>	378
9.7	Posisi Sumber Dana Perbankan di Kota Balikpapan (jutaan rupiah) Tahun 2020-2024 <i>Position of Bank's Fund Source in Balikpapan Municipality (million Rps), 2020-2024.....</i>	381
9.8	Giro Menurut Kelompok Bank di Kota Balikpapan (jutaan rupiah) Tahun 2020-2024 <i>Giro Based on Bank Classification in Balikpapan Municipality (million Rps), 2020-2024.....</i>	383
9.9	Suku Bunga Deposito Berjangka Menurut Jangka Waktu pada Kelompok Bank Pemerintah di Kota Balikpapan (%) Tahun 2020-2024 <i>Term Deposit Interest Rate in Government Bank by Period (%), 2020-2024.....</i>	384
9.10	Suku Bunga Deposito Berjangka Menurut Jangka Waktu pada Kelompok Bank Swasta Nasional Devisa di Kota Balikpapan (%) Tahun 2020-2024 <i>Term Deposit Interest Rate in National Private Bank by Period in Balikpapan Municipality (%), 2020-2024.....</i>	385
9.11	Jumlah Aktiva Bank Menurut Kelompok Bank di Kota Balikpapan (jutaan rupiah) Tahun 2020-2024 <i>Value of Activa Bank Based on Bank Group in Balikpapan Municipality (million Rps), 2020-2024.....</i>	386
9.12	Indeks Harga Konsumen per Bulan Menurut Kelompok Pengeluaran (2022=100) di Kota Balikpapan, 2024 <i>Consumer Price Index per Month by Expenditure Group (2022=100) in Balikpapan Municipality, 2024.....</i>	387
9.13	Laju Inflasi Bulanan Menurut Kelompok Pengeluaran (2022=100) di Kota Balikpapan, 2024 <i>Monthly Inflation Rate by Expenditure Group (2022=100) in Balikpapan Municipality, 2024.....</i>	391
9.14	Inflasi Tahun Kalender Per Bulan di Kota Balikpapan, 2024 <i>Inflation Rate by Month in Balikpapan Municipality, 2024.....</i>	395
10.	PENGELUARAN PENDUDUK	

	POPULATION EXPENDITURE	
10.1	Rata-rata Pengeluaran Per Kapita Sebulan Menurut Kelompok Komoditas di Kota Balikpapan (rupiah), 2023 dan 2024 <i>Monthly Average Expenditure Per Capita by Commodity Group in Balikpapan Municipality (rupiahs), 2023 and 2024</i>	405
10.2	Persentase Pengeluaran Per Kapita Sebulan Menurut Kelompok Komoditas di Kota Balikpapan, 2023 dan 2024 <i>Percentage of by Monthly Expenditure Per Capita by Commodity Group in Balikpapan Municipality, 2023 and 2024</i>	406
11.	PERDAGANGAN	
	TRADE	
11.1	Jumlah Sarana Perdagangan Menurut Jenisnya di Kota Balikpapan, 2021-2024 <i>Number of Trading Facilities by Type of Facility in Balikpapan Municipality, 2021-2024.....</i>	414
11.2	Banyaknya Pasar Menurut Kecamatan di Kota Balikpapan, Tahun 2020-2024 <i>Number of Markets by Subdistrict in Balikpapan Municipality, 2020-2024.....</i>	415
11.3	Daftar Pusat Perbelanjaan di Kota Balikpapan, 2024 <i>List of Mall in Balikpapan Municipality, 2024.....</i>	416
11.4	Daftar Nama Pasar Modern dan Tradisional Menurut Kecamatan, Tahun 2024 <i>List of Names of Modern and Conventional Markets by Subdistrict, 2024.....</i>	417
11.5	Banyaknya Pedagang Menurut Wilayah Pasar dan Kecamatan Tahun 2024 <i>Number of Merchants by Market Region and Subdistrict, 2024.....</i>	415
11.6	Persediaan, Pengadaan dan Penyaluran Beras Perum BULOG Divre Kalimantan Timur (Kg) Tahun 2018-2024 <i>Stock, Supply and Distribution of Rice in Public Corporate BULOG Kalimantan Timur Regional Division (Kgs) by Regional Division Balikpapan, 2018-2024</i>	420
11.7	Penyaluran dan Penjualan Beras oleh BULOG Divre Kaltim Menurut Golongan Konsumsi (Kg), Tahun 2018-2024 <i>Rice Sales and Distribution by Public Corporate BULOG Kalimantan Timur Regional Division by Consumer Groups (Kgs),</i>	

	2018-2024.....	422
11.8	Pelaksanaan Operasi Pasar Beras Kota Balikpapan Tahun 2018-2024 <i>Rice Market Operation in Balikpapan Municipality, 2018-2024....</i>	425
11.9	Pengadaan/Penyaluran Bahan Pokok/Penting s/d Bulan Desember Tahun 2024 <i>Total Supply/Distribution of Food Material by Kind, 2024</i>	426
11.10	Banyaknya Pemilik Alat UTTP (Ukur Takar Timbang dan Perlengkapannya) dan Alat UTTP yang Ditera Ulang Menurut Jenisnya di Kota Balikpapan Tahun 2024 <i>Number of The Owner of Measuring-Weighing Device and The Device Itself That Being Recalibrated by Its Kind in Balikpapan Municipality, 2024.....</i>	427
12.	SISTEM NERACA REGIONAL SYSTEM OF REGIONAL ACCOUNTS	
12.1	Produk Domestik Regional Bruto Atas Dasar Harga Berlaku Menurut Lapangan Usaha di Kota Balikpapan (miliar rupiah), 2020–2024 <i>Gross Regional Domestic Product at Current Market Prices by Industry in Balikpapan Municipality (billion rupiahs), 2020–2024</i>	442
12.2	Produk Domestik Regional Bruto Atas Dasar Harga Konstan 2010 Menurut Lapangan Usaha di Kota Balikpapan (miliar rupiah) , 2020–2024 <i>Gross Regional Domestic Product at 2010 Constant Market Prices by Industry in Balikpapan Municipality (billion rupiahs), 2020–2024</i>	444
12.3	Distribusi Persentase Produk Domestik Regional Bruto Atas Dasar Harga Berlaku Menurut Lapangan Usaha di Kota Balikpapan, 2020–2024 <i>Percentage Distribution of Gross Regional Domestic Product at Current Market Prices by Industry in Balikpapan Municipality, 2020–2024</i>	446
12.4	Laju Pertumbuhan Produk Domestik Regional Bruto Atas Dasar Harga Konstan 2010 Menurut Lapangan Usaha di Kota Balikpapan (persen), 2020–2024 <i>Growth Rate of Gross Regional Domestic Product at 2010 Constant</i>	

	<i>Market Prices by Industry in Balikpapan Municipality (percent), 2020–2024</i>	448
12.5	Produk Domestik Regional Bruto Kota Balikpapan Atas Dasar Harga Berlaku Menurut Pengeluaran (Milliar rupiah), 2020–2024 <i>Gross Regional Domestic Product of Balikpapan Municipality at Current Market Prices by Expenditure (million rupiahs), 2020–2024</i>	450
12.6	Produk Domestik Regional Bruto Kota Balikpapan Atas Dasar Harga Konstan 2010 Menurut Pengeluaran (miliar rupiah), 2020–2024 <i>Gross Regional Domestic Product of Balikpapan Municipality at 2010 Constant Market Prices by Expenditure (billion rupiahs), 2020–2024</i>	452
12.7	Distribusi Persentase Produk Domestik Regional Bruto Kota Balikpapan Atas Dasar Harga Berlaku Menurut Pengeluaran (persen), 2020–2024 <i>Percentage Distribution of Gross Regional Domestic Product of Balikpapan Municipality at Current Market Prices by Expenditure (percent), 2020–2024</i>	454
12.8	Laju Pertumbuhan Produk Domestik Regional Bruto Kota Balikpapan Atas Dasar Harga Konstan 2010 Menurut Pengeluaran (persen), 2020–2024 <i>Growth Rate of Gross Regional Domestic Product of Balikpapan Municipality at 2010 Constant Market Prices by Expenditure (percent), 2020–2024</i>	455
12.9	Indeks Implisit Produk Domestik Regional Bruto Kota Balikpapan Menurut Lapangan Usaha, 2020–2024 <i>Implicit Price Index of Gross Regional Domestic Product of Balikpapan Municipality by Industrial Origin, 2020–2024</i>	456
12.10	Laju Implisit Produk Domestik Regional Bruto Kota Balikpapan Menurut Lapangan Usaha, 2020–2024 <i>Growth Rate of Implicit Price Index of Gross Regional Domestic Product of Balikpapan Municipality by Industrial Origin, 2020–2024</i>	457
13.	PERBANDINGAN ANTAR KABUPATEN/KOTA <i>REGENCY MUNICIPAL COMPARISON</i>	

13.1	Jumlah Penduduk Menurut Kabupaten/Kota di Provinsi Kalimantan Timur(jiwa),2019-2024 <i>Population of Regency/Municipality in Kalimantan Timur in Province(person), 2019-2024.....</i>	466
13.2	Laju Pertumbuhan Produk Domestik Regional Bruto Atas Dasar Harga Konstan 2010 Menurut Kabupaten/Kota di Provinsi Kalimantan Timur Tahun 2021-2024 <i>Growth Rate of Gross Regional Domestic Products at 2010 Constant Market Prices by Regency/Municipality in Kalimantan Timur Province, 2021-2024</i>	467
13.3	Jumlah Penduduk Miskin Menurut Kabupaten/Kota di Provinsi Kalimantan Timur (ribu), 2020-2024 <i>Number of Poor People by Regency/Municipality in Kalimantan Timur Province (thousand), 2020-2024</i>	468
13.4	Indeks Pembangunan Manusia Menurut Kabupaten/Kota di Provinsi Kalimantan Timur, 2019–2024 <i>Human Development Index by Regency/Municipality in Kalimantan Timur Province, 2019–2024.....</i>	469
13.5	Indeks Harga Konsumen di Provinsi Kalimantan Timur Tahun 2019-2024 <i>Consumer Price Index at Kalimantan Timur Province, 2019-2024... ..</i>	470

DAFTAR GAMBAR/LIST OF FIGURES

Gambar Figure	Halaman Page
1.1 Peta Wilayah Kota Balikpapan, 2024 <i>Map of Balikpapan Municipality, 2024</i>	12
1.2 Jumlah Curah Hujan di Kota Balikpapan Menurut Bulan, 2024 <i>Amount of Precipitation in Balikpapan Municipality by Month, 2024</i>	13
2.1 Jumlah Aparatur Sipil Negara Menurut Jenis Kelamin Kota Balikpapan, 2024 <i>Number of Civil Servant by Sex in Balikpapan Municipality, 2024</i>	46
2.2 Presentase Aparatur Sipil Negara Menurut Pendidikan Tertinggi yang Ditamatkan di Kota Balikpapan , 2024 <i>Percentage of Civil Servants by Educational Attainment in Balikpapan Municipality, 2024</i>	47
3.1 Kepadatan Penduduk Kota Balikpapan Menurut Kecamatan (jiwa/km ²), Tahun 2024 <i>Population Density of Balikpapan Municipality by District (people/km²), 2024</i>	94
4.1 Jumlah Pendonor Darah di Palang Merah Indonesia(PMI) Balikpapan Menurut Golongan Darah,2024 <i>Number of the Blood Donator In Indonesian Red Cross of Balikpapan by Blood Type, 2024</i>	135
5.1 Produksi 5 Jenis Sayur-Sayuran Terbanyak di Kota Balikpapan Menurut Jenisnya (dalam Kuintal),2024 <i>Production of Top 5 Vegetables Produced in Balikpapan Municipality by Its Kind (in Kuintal), 2024</i>	248
5.2 Produksi 5 Jenis Buah-Buahan Terbanyak di Kota Balikpapan Menurut Jenisnya (dalam Kuintal),2024 <i>Production of Top 5 Fruits Produced in Balikpapan Municipality by Its Kind (in Kuintal), 2024</i>	249

6.1	Jumlah Pelanggan Listrik Menurut Rayon di Kota Balikpapan, 2020-2024 <i>Number of Registered Electricity Costumers by Rayon in Balikpapan Municipality, 2020-2024</i>	304
6.2	Jumlah Pelanggan Air PDAM Menurut Jenisnya di Kota Balikpapan, 2024 <i>Number of Local Water Company Customer by Type in Balikpapan Municipality, 2024</i>	305
7.1	Jumlah Objek Wisata di Kota Balikpapan Menurut Jenisnya, 2024 <i>Number of Tourism Destination in Balikpapan Municipality by Its Kind, 2024</i>	321
8.1	Pergerakan Penumpang Domestik di Bandara Sultan Aji Muhammad Sulaiman Sepinggang Menurut Bulan, 2024 <i>Number of Domestic Passenger in Sultan Aji Muhammad Sulaiman Sepinggang Airport by Month, 2024</i>	343
8.2	Banyaknya Base Transceiver Station (BTS) di Kota Balikpapan Menurut Kecamatan Tahun 2023-2024 <i>Number of Base Transceiver Station (BTS) at Balikpapan Municipality by Subdistrict, 2023-2024</i>	344
9.1	Inflasi Tahun Kalender Per Bulan di Kota Balikpapan, 2024 <i>Inflation Rate by Month in Balikpapan Municipality, 2024</i>	371
10.1	Persentase Pengeluaran Per Kapita Sebulan Menurut Kelompok Komoditas Bukan Makanan di Kota Balikpapan, 2024 <i>Percentage of Monthly Per Capita Expenditure by Non-Food Commodity Group in Balikpapan Municipality, 2024</i>	403
11.1	Banyaknya Pasar Menurut Kecamatan di Kota Balikpapan, 2024 <i>Number of Markets by District in Balikpapan Municipality, 2024</i>	413
12.1	Laju Pertumbuhan Produk Domestik Regional Bruto Kota Balikpapan Tahun 2019-2024 <i>Growth Rate of Gross Regional Domestic Product of Balikpapan</i>	

	<i>Municipality 2019-2024</i>	440
12.2	Distribusi Produk Domestik Regional Bruto Kota Balikpapan Menurut Lapangan Usaha, 2024 <i>Distribution of Gross Regional Domestic Product of Balikpapan Municipality by Industrial Origin 2024</i>	441
13.1	Indeks Harga Konsumen di Kota Balikpapan dan Kota Samarinda, 2019-2024 <i>Consumer Price Index in Balikpapan Municipality and Samarinda Municipality, 2019-2024</i>	465

<https://balikpapankota.bps.go.id>

PENJELASAN UMUM/EXPLANATORY NOTES

Tanda-tanda, satuan-satuan, dan lain-lainnya yang digunakan dalam publikasi ini adalah sebagai berikut:

Symbols, measurement units, and acronyms which are used in this publication, are as follows:

1. TANDA-TANDA/SYMBOLS

Data tidak tersedia/ <i>Data not available</i>	: ...
Tidak ada atau nol / <i>Null or zero</i>	: -
Data dapat diabaikan/ <i>Data negligible</i>	: ~0
Tanda decimal/ <i>Decimal point</i>	: ,
Data tidak dapat ditampilkan/ <i>Not applicable</i>	: NA
Angka estimasi/ <i>Estimated figures</i>	: e
Angka diperbaiki/ <i>Revised figures</i>	: r
Angka sementara/ <i>Preliminary figures</i>	: *
Angka sangat sementara/ <i>Very preliminary figures</i>	: **
Angka sangat sangat sementara/ <i>Very very preliminary figures</i>	: ***

2. SATUAN/UNITS

barel/ <i>barrel</i>	: 158,99 liter/ <i>litres</i> = 1/6,2898 m ³
hektare (ha)/ <i>hectare (ha)</i>	: 10.000 m ²
kilometer (km)/ <i>kilometres (km)</i>	: 1.000 meter/ <i>meters (m)</i>
knot/ <i>knot</i>	: 1,8523 km/jam (<i>km/hour</i>)
kuintal/ <i>quintal</i>	: 100 kg
KWh	: 1.000 Watt <i>hour</i>
MWh	: 1.000 KWh
liter (untuk beras)/ <i>litre (for rice)</i>	: 0,80 kg
MMSCF	: 1/35,3 m ³
metrik ton (m.ton)/ <i>metric ton (m. ton)</i>	: 0,98421 long ton = 1.000 kg
ons/ <i>ounce</i>	: 28,31 gram/ <i>grams</i>
ton	: 1.000 kg

Satuan lain: buah, dus, butir, helai/lembar, kaleng, batang, pulsa, ton kilometer (ton-km), jam, menit, persen (%).

Other units: unit, pack, pieces, sheet, tin, pulse, ton-kilometres(ton-km), hour, minute, percent (%).

Perbedaan angka di belakang koma disebabkan oleh pembulatan angka.

The difference in decimal numbers is caused by rounding.

DAFTAR SINGKATAN/ LIST OF ABBREVIATIONS

SI	: Stasiun Iklim
SIMPK	: Stasiun Meteorologi Pertanian Khusus
t.t	: Tempat tidur
BCG	: Bacillus Calmette Guerin
DPT	: Difteri, Pertusis, Tetanus
TT	: Tetanus Toxoid
IOT	: Industri Obat Tradisional/ <i>Traditional Medicine Industry</i>
IKOT	: Industri Kecil Obat Tradisional/ <i>Traditional Medicine Small</i>
Alkes	: Alat kesehatan/ <i>Health Kits</i>
PKRT	: Perbekalan Kesehatan Rumah tangga/ <i>Household Health Logistics</i>
Kompl	: Komplemen/ <i>Complement</i>
IRTP	: Industri Pangan Produksi Rumah Tangga/ <i>Foods Home Industry</i>
PBF	: Pedagang Besar Farmasi/ <i>Pharmacy Whole-seller</i>
GFK	: Gudang Farmasi Kab/Kota/Regency/ <i>Municipality Pharmacy Warehouse</i>
RB	: Rumah Bersalin/ <i>Delivery House</i>
Pustu	: Puskesmas pembantu/ <i>Auxiliary Public Health Center</i>
BP	: Balai Pengobatan/ <i>Polyclinic</i>
TPS	: Tempat Pembuangan Sementara / <i>landfill</i>
Jamkesmas	: Jaminan kesehatan masyarakat miskin/ <i>Poor public health insurance</i>
PJKMU	: Program Jaminan Kesehatan Masyarakat Umum
SIUP	: Surat Ijin Usaha Perdagangan/ <i>Trading Permission Letter</i>
TDP	: Tanda Daftar Perusahaan/ <i>Company Registration Identity</i>
API	: Angka Pengenal Importir/ <i>Importer's Identity Number</i>

Statistik Kunci, 2022–2024

Key Statistics, 2022–2024

Rincian/Description	Satuan/Unit	2022	2023	2024
(1)	(2)	(3)	(4)	(5)
SOSIAL/SOCIAL				
Penduduk ¹ /Population ¹	ribu/thousand	703,611	738,532	757,418
Laju Pertumbuhan Penduduk ¹ /Population Growth ¹	%	1,26	1,49	1,03
Angka Kelahiran Total-AKT ¹ /Total Fertility Rate-TFR ¹	anak/child	2,13
Angka Kematian Bayi-AKB (per 1000 kelahiran hidup) ¹ Infant Mortality Rate-IMR (per 1000 life births) ¹	bayi infant	2,46
Angka Harapan Hidup ^{1-e} /Life Expectancy Rate ¹	tahun/years	74,78	74,89	75,10
Angka Melek Huruf Usia 15+ /Literacy Rate Aged 15+	%	98,71	98,85	99,35
Tingkat Partisipasi Angkatan Kerja -TPAK ² Labour Force Participation Rate-LFPR ²	%	65,58	63,48	66,80
Tingkat Pengangguran Terbuka-TPT ² Unemployment Rate-UR ²	%	6,90	6,09	6,22
Penduduk Miskin ³ /Poor People ³	ribuan/thousand	15,83	14,99	14,53
Persentase Penduduk Miskin ³ Percentage of Poor People ³	%	2,45	2,31	2,23
Indeks Pembangunan Manusia-IPM ⁴ Human Development Index ⁴	–	81,13	81,66	82,24
EKONOMI/ECONOMIC				
Produk Domestik Regional Bruto (PDRB) Harga Berlaku ⁵ Gross Regional Domestic Bruto (GRDP) at Current Price ⁵	triliun rupiah trillion rupiahs	127,32	143,169	153,567
Laju Pertumbuhan Ekonomi ⁶ /Economic Growth ⁶	%	4,94	6,49	3,23
PDRB Per Kapita Harga Berlaku Per Capita of GRDP at Current Price	juta rupiah million rupiahs	181,29	201,64	202,75
Inflasi/Inflation (y-o-y)	%	5,51 ⁸	3,60 ⁸	1,11 ⁸

Catatan/Notes: ¹ ...

² Kondisi Agustus/Condition at August

³ Kondisi Maret/Condition at March

⁴ Sejak tahun 2010, IPM dihitung dengan metode baru. Komponen IPM metode baru adalah angka harapan hidup saat lahir, harapan lama sekolah, rata-rata lama sekolah, dan pengeluaran per kapita/Since 2010, HDI was calculated using new method. New HDI component are life expectancy at birth, expected years of schooling, means years of schooling, and expenditure per capita

⁵ Mulai tahun 2010 mengadopsi System of National Account 2008 (SNA 2008)/Since 2010 is in line with System of National Account 2008 (SNA 2008)

⁶ Menggunakan tahun dasar 2010 (2010=100)/Using 2010 base year (2010=100)

⁷ Berdasarkan IHK kota Balikpapan (2018 = 100)/Based on CPI Balikpapan cities (2018 = 100)

⁸ Berdasarkan IHK kota Balikpapan (2022 = 100)/Based on CPI Balikpapan cities (2022 = 100)

BAB
Chapter

1

GEOGRAFI DAN IKLIM
GEOGRAPHY AND CLIMATE

Luas Wilayah
Kota Balikpapan
Total area of Balikpapan

511,01 km²

*Penajam
Paser Utara*

*Kutai
Kartanegara*

Selat Makasar

Balikpapan Barat
merupakan kecamatan
dengan wilayah terluas
district with the largest area

192,84 km²

Balikpapan Tengah
merupakan kecamatan
dengan wilayah terkecil
district with the smallest area

10,86 km²

PENJELASAN TEKNIS

1. Secara astronomis, Kota Balikpapan terletak antara 1,0'-1,5' Lintang Selatan dan antara 116,5'-117' Bujur Timur.
2. Berdasarkan posisi geografisnya, Kota Balikpapan memiliki batas-batas: Utara – Kabupaten Kutai Kartanegara; Barat – Kabupaten Penajam Paser Utara; Selatan dan Timur – Selat Makassar.
3. Berdasarkan letak geografisnya, Kota Balikpapan berada pada bagian timur Pulau Kalimantan, dan berbatasan langsung dengan Teluk Balikpapan dan Selat Makassar.
4. Sejak 2012, wilayah administrasi Kota Balikpapan terdiri dari 6 (enam) kecamatan dan 34 kelurahan.
 - Balikpapan Selatan, dengan 7 kelurahan: Damai Baru, Damai Bahagia, Sepinggian Baru, Sungai Nangka, Sepinggian Raya, Gunung Bahagia, dan Sepinggian,
 - Balikpapan Timur, dengan 4 kelurahan: Manggar, Manggar Baru, Lamaru, dan Teritip,
 - Balikpapan Utara, dengan 6 kelurahan: Gunung Samarinda, Muara Rapak,

TECHNICAL NOTES

1. *Astronomically, Balikpapan is located between 1,0" and 1,5" South latitude, and between 116,5' and 117' East longitude.*
2. *In terms of geographic position, Balikpapan has boundaries as follows: North – Kutai Kartanegara Regency; West – Penajam Paser Utara Regency; South and East – Makassar Strait.*
3. *In terms of geographic location, Balikpapan is located in the eastern side of Kalimantan Island and bound directly to Balikpapan Bay and Makassar Strait.*
4. *Since 2012, administrative area of Balikpapan Municipality consists of 6 (six) District and 34 urban communities.*
 - *Balikpapan Selatan, with 7 urban communities: Damai Baru, Damai Bahagia, Sepinggian Baru, Sungai Nangka, Sepinggian Raya, Gunung Bahagia, and Sepinggian,*
 - *Balikpapan Timur, with 4 urban communities: Manggar, Manggar Baru, Lamaru, and Teritip,*
 - *Balikpapan Utara, with 6 urban communities: Gunung Samarinda, Muara*

- Batu Ampar, Karang Joang, Gunung Samarinda Baru, dan Graha Indah,
 - Balikpapan Tengah, dengan 6 kelurahan: Gunung Sari Ilir, Gunung Sari Ulu, Mekar Sari, Karang Rejo, Sumber Rejo, dan Karang Jati,
 - Balikpapan Barat, dengan 6 kelurahan: Baru Ilir, Margo Mulyo, Marga Sari, Baru Tengah, Baru Ulu, dan Kariangau,
 - Balikpapan Kota, dengan 5 kelurahan: Prapatan, Telaga Sari, Klandasan Ulu, Klandasan Ilir, dan Damai.
5. Badan Pusat Statistik (BPS) telah melakukan pendataan Potensi Desa (Podes) sejak tahun 1980, Sejak saat itu, Podes dilaksanakan secara rutin sebanyak 3 kali dalam kurun waktu sepuluh tahun untuk mendukung kegiatan Sensus Penduduk, Sensus Pertanian, ataupun Sensus Ekonomi, Dengan demikian, fakta penting terkait ketersediaan infrastruktur dan potensi yang dimiliki oleh setiap wilayah dapat dipantau perkembangannya secara berkala dan terus menerus.
6. Sejak tahun 2008, pendataan Podes mengalami perubahan dengan adanya penambahan
- Rapak, Batu Ampar, Karang Gunung Samarinda Baru, and Graha Indah,*
 - Balikpapan Tengah, with 6 urban communities: Gunung Sari Ilir, Gunung Sari Ulu, Mekar Sari, Karang Rejo, Sumber Rejo, and Karang Jati,*
 - Balikpapan Barat, with 6 urban communities: Baru Ilir, Margo Mulyo, Marga Sari, Baru Tengah, Baru Ulu, and Kariangau,*
 - Balikpapan Kota, with 5 urban communities: Prapatan, Telaga Sari, Klandasan Ulu, Klandasan Ilir, and Damai.*
5. *BPS-Statistics Indonesia has already recorded village potential (Podes) since 1980, Since then, Podes regularly implemented 3 (three) times within ten years to support the activities of the Population Census, Agriculture Census, or Economic Census, Thus, important facts related to the availability of infrastructure and the potential possessed by each region can be monitored regularly and continually.*
6. *Since 2008, Podes has been changed especially in providing additional information from*

kuesioner suplemen kecamatan dan kabupaten/kota, Penambahan kuesioner tersebut bertujuan untuk meningkatkan manfaat data Podes bagi para konsumen data dan pemerintah daerah dalam perencanaan pembangunan wilayah.

7. Data Podes merupakan satu-satunya sumber data kewilayahan yang muatannya beragam dan memberi gambaran tentang situasi pembangunan suatu wilayah (regional), Ini berbeda dengan data dari hasil pendekatan rumah tangga yang lebih menekankan pada dimensi aktivitas sektoral, Keduanya sama penting dan menjadi kekayaan BPS.
8. Cakupan Wilayah Pencacahan Podes dilakukan secara sensus terhadap seluruh wilayah administrasi pemerintahan terendah setingkat desa (yaitu desa, kelurahan, nagari, Unit Permukiman Transmigrasi (UPT)) yang masih dibina oleh kementerian terkait)
9. Pengumpulan data Podes dilakukan melalui wawancara langsung oleh petugas terlatih dengan narasumber

District and regency/municipality, using separate questionnaires, The goal of these changes is to provide more benefits for data users and local government in regional development planning.

7. *Podes data is the only one source of spatial data consisting of various information and providing a picture of development progress in a region, The Podes data are different from data resulted from household surveys focusing on the dimension of sectoral activities, Both kind of data are important and become the trademark of BPS on the data richness aspect.*
8. *Podes Coverage Podes enumeration is implemented as a census of the lowest governmental administrative region equivalent to village (i.e, village, sub-district, nagari, and Transmigration Settlement Unit which is still fostered by the relevant ministries).*
9. *Method of Data Collection Data collection of Podes carried out through direct interviews by trained personnel with relevant respondents, The interviewers*

yang relevan, Petugas adalah aparatur ataupun mitra kerja BPS Kabupaten/Kota, sementara narasumber adalah kepala desa/lurah atau narasumber lain yang memiliki pengetahuan terhadap wilayah target pencacahan.

are BPS Regency/Municipality personnel or partners, meanwhile, the selected respondents are the village head/sub-district head or other respondents who have the knowledge towards the target area of enumeration.

10. Desa/Kelurahan Tepi Laut adalah desa/kelurahan yang sebagian atau seluruh wilayahnya bersinggungan langsung dengan laut, baik berupa pantai maupun tebing karang.

10. *Coastal Village/Coastal Sub-District is a village/sub-district which some areas are intersect/directly adjacent to the sea, either gently sloping/flat beach or cliffs/reef.*

11. Desa/Kelurahan bukan tepi laut adalah desa/kelurahan yang wilayahnya tidak bersinggungan langsung dengan laut.

11. *Non Coastal Village/Non Coastal Sub-District is a village which has no area that intersect/directly adjacent to the sea.*

12. Desa/Kelurahan Lereng/Puncak adalah desa/kelurahan yang sebagian besar wilayahnya berada di puncak gunung/pegunungan atau terletak di antara puncak sampai lembah.

12. *Slope/Peak Village/Sub-District is a village/sub-district which the largest part of village/sub-district lies on the highest part of mount/mountain or lies between the peak to the valley.*

13. Desa/Kelurahan lembah adalah desa/kelurahan yang wilayahnya sebagian besar merupakan daerah rendah yang terletak di antara dua gunung/pegunungan atau daerah yang mempunyai kedudukan lebih rendah dibandingkan daerah sekitarnya

13. *Valley Village/Sub-District area is a village/sub-district with the largest part of the village/sub-district is a low area between two mountains or area that have a position lower than the surrounding areas.*

14. Desa/Kelurahan Dataran adalah desa/kelurahan yang sebagian besar wilayahnya tampak datar,

14. *Flat Village/Sub-District is a village/sub-district which the largest part of village/sub-district looked plane,*

rata, dan membentang.

flat, and stretches.

15. Berdasarkan Peraturan Pemerintah Nomor 82 Tahun 2001 tentang Pengolahan Kualitas Air dan Pengendalian Pencemaran Air, klasifikasi mutu air ditetapkan menjadi empat kelas, yaitu: Kelas I, Kelas II, Kelas III, dan Kelas IV.
 16. Kelas I, air yang dapat digunakan untuk air bahan baku air minum dan atau peruntukan lain yang mensyaratkan mutu air yang sama dengan kegunaan tersebut.
 17. Kelas II, air yang dapat digunakan untuk prasarana atau sarana rekreasi air, pembudidayaan ikan air tawar, peternakan, air untuk mengairi pertanaman, dan atau peruntukan lain yang mensyaratkan mutu air yang sama dengan kegunaan tersebut.
 18. Kelas III, air yang dapat digunakan untuk pembudidayaan ikan air tawar, peternakan, air untuk mengairi pertanaman, dan atau peruntukan lain yang mensyaratkan mutu air yang sama dengan kegunaan tersebut.
 19. Kelas IV, air yang dapat digunakan untuk pertanaman dan atau peruntukan lain yang mensyaratkan mutu air yang sama dengan kegunaan tersebut,
15. *Government Regulation Number 82 year 2001 on Water Quality Management and Water Pollution Control states that water quality is classified into four categories: Class I, Class II, Class III, and Class IV.*
 16. *Class I, water that can be used for drinking and other uses requiring the same water quality category.*
 17. *Class II, water that can be used for water recreation infrastructure, fresh water fish culture, animal husbandry, watering cropping, and other uses requiring the same water quality category.*
 18. *Class III, water that can be used for fresh water fish culture, animal husbandry, watering cropping, and other uses requiring the same water quality category, 19, Class IV, water that can be used for watering cropping and other uses requiring the same water quality category.*
 19. *Class IV, water that can be used for watering cropping and other uses requiring the same water quality category,*

20. Penentuan status mutu air sungai dilakukan dengan Metode Indeks Pencemaran (IP),
21. Metode IP: Status mutu air dihitung berdasarkan data sesaat dengan Metode Indeks Pencemaran Keputusan Menteri Lingkungan Hidup Nomor 115 tahun 2003 dibandingkan dengan kriteria mutu air kelas I dan kriteria mutu air kelas II Peraturan Pemerintah Nomor 82 tahun 2001, Status mutu yang diperoleh merupakan status mutu sesaat dan hanya berdasarkan parameter tertentu yang dipantau di tiap sungai dengan jumlah dan jenis yang berbeda,
20. *Determination of river water quality status with Pollutant Index Method,*
21. *Pollutant Index Method: Status of water quality is assessed based on the transient data by Pollutant Index Method pursuant to Decree of Minister of Environment Number 115 Year 2003 compared to the water quality criteria Class I and the water quality criteria Class II of Government Regulation Number 82 Year 2001, The quality status obtained is transient quality status and only based on certain parameters monitored at every river at different amount and with different types of parameters,*

ULASAN

Kota Balikpapan merupakan sebuah kota di Kalimantan Timur yang dibentuk berdasarkan Undang-Undang Nomor 27 Tahun 1959. Terletak di antara 1.0 LS - 1.5 LS dan 116.5 BT - 117.0 BT kota ini secara geografis berbatasan langsung dengan Kabupaten Kutai Kartanegara di sisi utara, Kabupaten Penajam Paser Utara di sisi barat, dan Selat Makassar di sisi timur dan selatan.

Secara administratif, sesuai dengan Peraturan Pemerintah Republik Indonesia Nomor 38 Tahun 1996. Kota Balikpapan terdiri dari 5 (lima) Kecamatan dan 27 (dua puluh tujuh) Kelurahan. Namun sejak dikeluarkannya Perubahan Peraturan Daerah Kota Balikpapan Nomor 7 Tahun 2012 tentang Pembentukan 7 (Tujuh) Kelurahan Dalam Wilayah Kota Balikpapan dan Peraturan Daerah Kota Balikpapan Nomor 8 Tahun 2012 Tentang Pembentukan Kecamatan Balikpapan Kota Dalam Wilayah Kota Balikpapan kini Kota Balikpapan terdiri dari 6 (enam) Kecamatan dan 34 (tiga puluh empat) Kelurahan. Enam kecamatan tersebut antara lain: Balikpapan Selatan, Balikpapan Timur, Balikpapan Utara, Balikpapan Tengah, Balikpapan Barat dan Balikpapan Kota.

Kota Balikpapan memiliki wilayah yang berbukit-bukit dengan sedikit daerah landai di sekitar aliran sungai dan pesisir pantai. Berdasarkan

DESCRIPTION

Balikpapan municipality is a municipality in Kalimantan Timur which was formed based on Constitution Number 27 of 1959, Located between 1,0 - 1,5 South Latitude and 116,5 - 117,0 East Longitude, this municipality is geographically neighboring to the Kutai Kartanegara regency on the north side, Penajam Paser Utara regency on the west side, and Makassar Strait on the east and south sides.

Administratively, in accordance to the Indonesian Government Regulation Number 38 of 1996, Balikpapan municipality consists of 5 (five) Districts and 27 (twenty seven) urban communities, However, since the Amendment of Balikpapan City Regional Regulation Number 7 of 2012 on the Establishment of 7 (seven) urban communities in Balikpapan municipality, and Balikpapan Regional Regulation Number 8 of 2012 on the Establishment of Balikpapan Kota District in Balikpapan municipality, Balikpapan municipality is now consists of 6 (six) districts and 34 (thirty four) urban communities, The six Districts are as follows: Balikpapan Selatan, Balikpapan Timur, Balikpapan Utara, Balikpapan Tengah, Balikpapan Barat, and Balikpapan Kota.

Majority of Balikpapan municipality area consist of hilly area with some level area that located around the river and the coast. Based on the height above sea

ketinggiannya dari permukaan laut. wilayah Kota Balikpapan terdiri dari:

0-10 m = 25,4 %

10-20 m = 13,7 %

Lebih dari 20 m = 60,9 %

Kota Balikpapan sama seperti daerah lainnya di Indonesia memiliki iklim tropis dengan hujan sepanjang tahun. Suhu udara tertinggi sepanjang tahun 2024 tercatat pada bulan Februari sebesar 35,6 derajat celsius dan terendah pada bulan Agustus sebesar 31,4 derajat celsius. Adapun secara rata-rata, suhu udara tertinggi pada tahun 2024 tercatat pada bulan April dengan 28,8 derajat celsius dan terendah pada bulan Agustus dengan 26,7 derajat celsius. Curah hujan tertinggi pada tahun 2024 tercatat pada bulan Agustus dengan 660 mm dan terendah pada bulan April dengan 89 mm. Adapun hari hujan tertinggi yang tercatat pada tahun 2024 terjadi pada bulan Desember dengan 26 hari.

Kualitas air sungai di 19 sungai di Kota Balikpapan tercatat memiliki indeks polusi antara 0,58 hingga 6,83 dengan status antara baik hingga cemar ringan.

Tercatat pada tahun 2024, bencana alam yang paling banyak melanda Kota Balikpapan adalah kejadian lainnya, penanganan gangguan binatang dengan 403 kejadian sepanjang 2024. Pohon tumbang juga sering terjadi. dengan kejadian paling banyak adalah

level, Balikpapan municipality consists of:

0-10 m = 25.4%

10-20 m = 13.7%

More than 20 m = 60.9%

Balikpapan municipality, like other regions in Indonesia, has tropical climate with rainy days all year round. The highest air temperature in 2024 was recorded in February, at 35.6 degrees Celsius and the lowest in August at 31.4 degrees Celsius. As for the average, the highest air temperature in 2024 was recorded in April with 28.8 degrees Celsius and the lowest in August with 26.7 degrees Celsius. The highest precipitation in 2024 was recorded in August with 660 mm and the lowest in April with 89 mm. The highest rainy day recorded in 2024 occurred in December with 26 days.

River water quality in 19 rivers in Balikpapan municipality is recorded to have a pollution index between 0.58 to 6.83 with range status between good to lightly polluted.

Recorded in 2024, the most natural disasters in Balikpapan Municipality were other incidents handling animal disturbance with 403 events throughout 2024. Fallen trees also occur frequently, with the most incidents being recorded as many as 121 incidents throughout 2024.

yang tercatat sebanyak 121 kejadian sepanjang 2024. Adapun pergerakan tanah juga banyak terjadi sebanyak 75 kejadian. sebagai salah satu imbas curah hujan tinggi dan kondisi wilayah yang berbukit

Land Movement have also occurred as many as 75 incidents, as one of the effects of high rainfall and hilly areas.

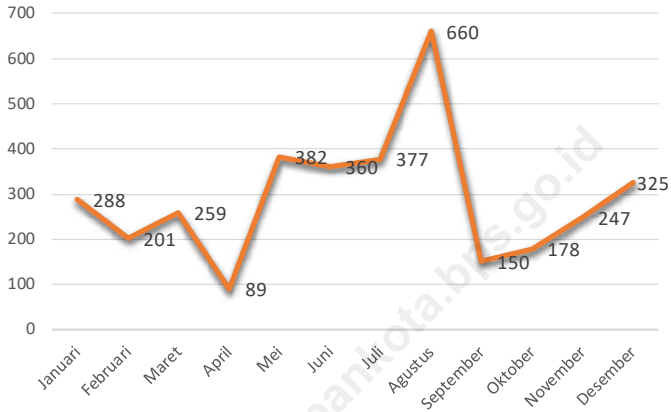
<https://balikpapankota.bps.go.id>



Sumber/Source : Badan Perencanaan Pembangunan Daerah, Penelitian dan Pengembangan Kota Balikpapan/
Regional Development, Research and Development Agency Balikpapan Municipality

Gambar 1.1
Figures

Peta Wilayah Kota Balikpapan, 2024
Map of Balikpapan Municipality, 2024



Sumber/Source : Stasiun Meteorologi Sultan Adji Muhammad Sulaiman Sepinggan Balikpapan/Sultan Adji Muhammad Sulaiman Meteorological Station Sepinggan Balikpapan

Gambar
Figures 1.2

Jumlah Curah Hujan di Kota Balikpapan Menurut Bulan, 2024

Amount of Precipitation in Balikpapan Municipality by Month, 2024

1.1 KEADAAN GEOGRAFI

GEOGRAPHY CONDITION

Tabel 1.1.1 Luas Daerah dan Jumlah Pulau Menurut Kecamatan di Kota Balikpapan, 2024
Total Area and Number of Islands by District In Balikpapan Municipality, 2024

Kecamatan <i>District</i>	Ibukota Kecamatan <i>Capital of District</i>	Luas Total Area (km ² /sq,km)
(1)	(2)	(3)
Balikpapan Selatan	***	39.3
Balikpapan Kota	***	11.36
Balikpapan Timur	***	119.99
Balikpapan Utara	***	136.67
Balikpapan Tengah	***	10.86
Balikpapan Barat	***	192.84
Balikpapan	***	511.01

Lanjutan Tabel/Continued Table 1.1.1

Kecamatan District	Persentase terhadap Luas Kota Balikpapan Percentage to Balikpapan Municipality Area	Jumlah Pulau Number of Islands
(1)	(4)	(5)
Balikpapan Selatan	7.69%	-
Balikpapan Kota	2.22%	2
Balikpapan Timur	23.48%	-
Balikpapan Utara	26.74%	-
Balikpapan Tengah	2.12%	-
Balikpapan Barat	37.74%	6
Balikpapan	100%	8

Catatan/Note: *** Tidak ada penetapan Ibu Kota Kecamatan/Determination of District capitals is unavailable

Sumber/Source: Badan Perencanaan Pembangunan Daerah, Penelitian dan Pengembangan Kota Balikpapan/Regional Development, Research and Development Agency Balikpapan Municipality

Tabel
Table 1.1.2

Tinggi Wilayah dan Jarak ke Ibukota Menurut Kecamatan di Kota Balikpapan, 2024

Altitude and Distance to the Capital of Municipality by District in Balikpapan Municipality, 2024

Kecamatan <i>District</i>	Tinggi Wilayah (mdpl) <i>Altitude (m a,s,l)</i>	Jarak ke Ibukota Kota <i>Distance to the Capital of Balikpapan Municipality</i>
(1)	(2)	(3)
Balikpapan Selatan	0 - 110	***
Balikpapan Kota	0 - 100	***
Balikpapan Timur	0 - 110	***
Balikpapan Utara	10 - 110	***
Balikpapan Tengah	0 - 90	***
Balikpapan Barat	0 - 150	***
Balikpapan	0 - 150	***

Catatan/Note: *** Tidak ada penetapan Ibu Kota Kecamatan/ *Determination of District capitals is unavailable*

Sumber/Source: Badan Perencanaan Pembangunan Daerah, Penelitian dan Pengembangan Kota Balikpapan/*Regional Development, Research and Development Agency Balikpapan Municipality*

Tabel 1.1.3 Letak, Batas, dan Luas Kota Balikpapan, 2024
Table Location, Border, and Total Area of Balikpapan Municipality, 2024

<i>Letak/ Location</i>	<i>Batas/ Border</i>	<i>Luas Wilayah Darat/ Land Area</i>
(1)	(2)	(3)
1, 116,5° Bujur Timur <i>East Longitude</i>	1. Utara/ <i>North</i> ,Kabupaten Kutai Kartanegara/ <i>Kutai Kartanegara Regency</i>	511,01 km ²
2, 117,0° Bujur Timur <i>East Longitude</i>	2. Timur/ <i>East</i> ,Selat Makassar/ <i>Makassar Strait</i>	
3, 1,0° Lintang Selatan <i>South Latitude</i>	3. Selatan/ <i>South</i> ,Selat Makassar/ <i>Makassar Strait</i>	
4, 1,5° Lintang Selatan <i>South Latitude</i>	4. Barat/ <i>West</i> ,Kabupaten Penajam Paser Utara/ <i>Penajam Paser Utara Regency</i>	

Sumber/Source : Badan Perencanaan Pembangunan Daerah, Penelitian dan Pengembangan Kota Balikpapan/*Regional Development, Research and Development Agency Balikpapan Municipality*

Tabel 1.1.4 Wilayah Kota Balikpapan Dirinci Menurut Ketinggian Diatas Permukaan Laut dan Kelas Kemiringan/Lereng (Meter), 2024
Area of Balikpapan Balik by Altitude and Slope Class (meters), 2024

Lereng/Kemiringan <i>Inclination</i>		Ketinggian <i>Height</i>	
Kelas Lereng (%) <i>Slope Class</i>	Luas Wilayah (Ha) <i>Area</i>	Ketinggian (M) <i>Height</i>	Luas Wilayah (Ha) <i>Area</i>
(1)	(2)	(3)	(4)
0 – 2	7.050,00	0 – 10	6.980,00
>2 - 15	3.325,00	>10 – 20	18.030,67
>15 – 40	21.305,57	>20 - 100	26.090,57
>40	19.420,67	>100	-
Balikpapan	51.101,24	Jumlah/Total	51.101,24

Sumber/Source : Badan Perencanaan Pembangunan Daerah, Penelitian dan Pengembangan Kota Balikpapan/
Regional Development, Research and Development Agency Balikpapan Municipality

Tabel 1.1.5 Wilayah Kota Balikpapan Menurut Kelas Ketinggian dari Permukaan Laut Menurut Kecamatan (Ha), 2024
Area of Balikpapan Municipality by Altitude Class from Ocean and District (Ha), 2024

Kecamatan <i>District</i>	Kelas Ketinggian <i>Altitude Class</i>			
	(1)	0-10 M	10-20 M	> 20 M
Balikpapan Selatan		768	492	2.499
Balikpapan Kota		535	97	442
Balikpapan Timur		7.613	2.169	3.287
Balikpapan Utara		912	610	11.765
Balikpapan Tengah		350	211	516
Balikpapan Barat		2.614	3.321	12.129
Jumlah/Total		12.792	6.900	30.638

Sumber/Source : Badan Perencanaan Pembangunan Daerah, Penelitian dan Pengembangan Kota Balikpapan/
Regional Development, Research and Development Agency Balikpapan Municipality

Tabel
Table 1.1.6**Jumlah Desa¹/Kelurahan Menurut Kecamatan di Kota Balikpapan dan Letak Geografi, 2018–2024***Number of Villages¹/Districts by District in Balikpapan Municipality and Geographical Location, 2018–2024*

Kecamatan District	Tepi Laut Coastal			Bukan Tepi Laut Non-Coastal		
	2018	2021	2024	2018	2021	2024
(1)	(2)	(3)	(4)	(5)	(6)	(7)
Balikpapan Selatan	2	2	2	5	5	5
Balikpapan Kota	4	4	4	1	1	1
Balikpapan Timur	4	4	4	-	-	-
Balikpapan Utara	1	1	1	5	5	5
Balikpapan Tengah	1	1	1	5	5	5
Balikpapan Barat	5	5	5	1	1	1
Balikpapan	17	17	17	17	17	17

Catatan/Note: ¹ Desa pada tabel ini termasuk Unit Permukiman Transmigrasi (UPT) yang masih dibina oleh kementerian terkait dan nagari di Provinsi Sumatera Barat/Villages in this table include Transmigration Settlement Unit fostered by the relevant ministries and the nagari in the Province of Sumatera Barat

Sumber/Source: Badan Pusat Statistik, Pendataan Potensi Desa (Podes)/BPS-Statistics Indonesia, Village Potential Data Collection

Tabel
Table 1.1.7

**Jumlah Desa¹/Kelurahan Menurut Kecamatan di Kota
Balikpapan dan Topografi Wilayah, 2018–2024**
*Number of Villages¹/Districts by District in Balikpapan
Municipality and Topographical Areas, 2018–2024*

Kecamatan District	Lembah Valley			Lereng/Puncak Slope			Dataran Flat		
	2018	2021 ²	2024	2018	2021 ²	2024	2018	2021 ²	2024
(1)	(2)	(3)	(4)	(5)	(6)	(7)	(8)	(9)	(10)
Balikpapan Selatan	-	-	-	4	4	4	3	3	3
Balikpapan Kota	-	-	-	1	1	1	4	4	4
Balikpapan Timur	-	-	-	3	3	3	1	1	1
Balikpapan Utara	-	-	-	6	6	6	-	-	-
Balikpapan Tengah	-	-	-	5	5	5	1	1	1
Balikpapan Barat	-	-	-	3	3	3	3	3	3
Balikpapan	0	0	0	22	22	22	12	12	12

Catatan/Note: ¹ Desa pada tabel ini termasuk Unit Permukiman Transmigrasi (UPT) yang masih dibina oleh kementerian terkait dan nagari di Provinsi Sumatera Barat/Villages in this table include Transmigration Settlement Unit fostered by the relevant ministries and the nagari in the Province of Sumatera Barat

² Data citra satelit yang sudah dikonfirmasi oleh aparat desa. Kategori Lereng/Puncak termasuk juga Tebing/Satellite image data that has been confirmed by village officials. The Slope category includes Cliffs.

Sumber/Source: Badan Pusat Statistik, Pendataan Potensi Desa (Podes)/BPS-Statistics Indonesia, Village Potential Data Collection

Tabel
Table 1.1.8**Kualitas Air Sungai Berdasarkan Hasil Analisa Indeks Pencemaran di 19 Sungai di Kota Balikpapan, 2024***River Water Quality Based on Pollution Index Analysis Results in 19 Rivers in Balikpapan Municipality, 2024*

No Num	Nama Sungai River Name	Bagian Parts Of River	Hasil Analisa Indeks Pencemaran Pollution Index Analysis Result		
			Kelas Class	IP Pollution Index	Status Status
(1)	(2)	(3)	(4)	(4)	(5)
1	Sungai Wain	Hulu	II	0.87	Baik
		Tengah	II	1.18	Cemar Ringan
		Hilir	II	2.10	Cemar Ringan
2	Sungai Manggar	Hulu	II	3.96	Cemar Ringan
		Tengah	II	1.40	Cemar Ringan
		Hilir	II	2.31	Cemar Ringan
3	Sungai Sumber	Hulu	II	1.48	Cemar Ringan
		Tengah	II	2.32	Cemar Ringan
		Hilir	II	0.58	Baik
4	Sungai Sepinggan	Hulu	II	2.03	Cemar Ringan
		Tengah	II	6.83	Cemar Sedang
		Hilir	II	2.09	Cemar Ringan
5	Sungai Batakan Besar	Hulu	II	-	-
		Hilir	II	-	-
6	Sungai Klandasan Besar	Hulu	II	6.03	Cemar Sedang
		Tengah	II	5.95	Cemar Sedang
		Hilir	II	5.93	Cemar Sedang
7	Sungai Klandasan Kecil	Hulu	II	4.53	Cemar Ringan
		Tengah	II	4.82	Cemar Ringan
		Hilir	II	4.80	Cemar Ringan

Lanjutan Tabel/Continued Table 1.1.8

No Num	Nama Sungai River Name	Bagian Parts Of River	Hasil Analisa Indeks Pencemaran Pollution Index Analysis Result		
			Kelas Class	IP Pollution Index	Status Status
8	Sungai Brenga	Hulu	II	4.44	Cemar Ringan
		Tengah	II	4.56	Cemar Ringan
		Hilir	II	4.59	Cemar Ringan
9	Sungai Lamaru	Hulu	II	-	-
		Hilir	II	-	-
10	Sungai Tepadung	Hulu	II	1.85	Cemar Ringan
		Hilir	II	2.09	Cemar Ringan
11	Sungai Teritip	Hulu	II	0.71	Baik
		Tengah	II	1.79	Cemar Ringan
		Hilir	II	2.59	Cemar Ringan
12	Sungai Kemantis	Hulu	II	2.09	Cemar Ringan
		Hilir	II	2.80	Cemar Ringan
13	Sungai Pandan Sari	Hulu	II	2.87	Cemar Ringan
		Hilir	II	2.20	Cemar Ringan
14	Sungai Solok Api	Hulu	II	-	-
		Hilir	II	-	-
15	Sungai Batakan Kecil	Hulu	II	-	-
		Hilir	II	-	-
16	Sungai Manggar Kecil	Hulu	II	-	-
		Hilir	II	-	-
17	Sungai Perapatan	Hulu	II	-	-
		Hilir	II	-	-

Lanjutan Tabel/Continued Table 1.1.8

No Num	Nama Sungai River Name	Bagian Parts Of River	Hasil Analisa Indeks Pencemaran Pollution Index Analysis Result		
			Kelas Class	IP Pollution Index	Status Status
18	Sungai Kelandasan II	Hulu	II	-	-
		Tengah	II	-	-
		Hilir	II	-	-
19	Sungai Perum PDAM	Tengah	II	-	-
		Hilir	II	-	-

Catatan/Note : Data yang tidak tersedia karena pada tahun 2024 tidak dilaksanakan pengambilan sampel/Data is not available because no sampling will be carried out in 2024

Sumber/Source : Dinas Lingkungan Hidup Kota Balikpapan/Environmental Agency Balikpapan Municipality

Tabel
Table 1.1.9

Jumlah Bencana Yang Terjadi di Kota Balikpapan Menurut Jenis Bencana, 2024

Number of Disaster Happened in Balikpapan Municipality by Type of Disaster, 2024

No Num	Jenis Bencana Type of Disaster	Jumlah Kejadian Number of Events
(1)	(2)	(3)
Bencana Alam / Natural Disaster		
1	Letusan Gunung Berapi / <i>Volcanic eruptions</i>	-
2	Gempa Bumi / <i>Earthquake</i>	-
3	Abrasi Pantai / <i>Beach Abrasion</i>	-
4	Banjir / <i>Flood</i>	8
5	Genangan Air/ <i>Puddles of Water</i>	17
6	Angin Topan / <i>Putting Beliung / Siklon / Hurricane</i>	1
7	Gelombang Pasang / <i>Tidal Wave</i>	1
8	Tanah Longsor di Pemukiman / <i>Landslides in Settlements</i>	18
9	Kekeringan / <i>Drought</i>	-
10	Kelaparan / <i>Starving</i>	-
11	Sambaran Petir/ Halilintar / <i>Lightning strike</i>	-
12	Pergerakan Tanah / <i>Land Movement</i>	75
13	Kebakaran Hutan / Lahan / Pohon / Semak belukar / <i>Forest Fire / Land / Trees / Undergrowth</i>	31
Kebakaran (Penggolongan Menurut Kejadian) / Fire (Classification by Occurrence)		
1	Pemukiman / <i>Settlement</i>	30
2	Rumah Ibadah / Pondok Pesantren / <i>House of Worship / Islamic Boarding School</i>	-
3	Sekolah / <i>Sekolah</i>	2
4	Sarana Kesehatan Umum / <i>Public Health Facility</i>	1
5	Gudang / Garasi Kendaraan / <i>Warehouse / Vehicle Garage</i>	4
6	Kios / Lapak / Kandang Ayam / <i>Kiosk / Stall / Chicken Coop</i>	-
7	Rumah Makan / Café / <i>Restaurant / Café</i>	-
8	Kantor / Perusahaan / <i>Office / Company</i>	-
9	Kapal Laut / <i>Ship</i>	-
10	Hotel / Tempat Hiburan / <i>Hotels / Entertainment Places</i>	-

Lanjutan Tabel/Continued Table 1.1.9

No Num	Jenis Bencana Type of Disaster	Jumlah Kejadian Number of Events
(1)	(2)	(3)
11	Bengkel / Pencucian Mobil / Pangkalan Ojek / Workshop / Car Wash / Ojek Base	-
12	Toko, Swalayan, Mall, Pusat Perbelanjaan / Stores, Supermarkets, Malls, Shopping Centers	-
13	Tempat Usaha/ Place of Business	11
14	Tumpukan Ban Bekas/Tumpukan Sampah/Batu Bara / Other Evacuation	15
15	Kendaraan Roda 2 / Roda 4 / Roda 6 / Roda 10/Mesin Terbakar / 2 Wheeler / 4 Wheeler / 6 Wheeler / 10 Wheeler / Burning Engine	16
16	Ledakan / Kebocoran Tabung Gas / Gas Liar / Explosion / Leakage of Gas Cylinders / Wild Gas	7
17	Konsleting Instalasi Listrik Milik PLN / Tower / Electrical installation short circuit owned by PLN / Tower	17
18	Perabotan Terbakar/Lainnya / Burnt Furniture/Others	33
Bencana Non Alam / Ulah Manusia		
1	Instalasi / Objek Vital / Installation / Vital Objects	-
2	Kecelakaan Alat Transportasi / Transportation Accident	-
Bencana Sosial		
1	Konflik / SARA / Conflict / SARA	-
2	Teror / Sabotase / Terror / Sabotage	-
3	Gagal Teknologi / Failed Technology	-
4	Gagal Modernisasi / Failed Modernization	-
5	Epidemi / Epidemic	-
6	Wabah Penyakit / Epidemic of a disease	-
7	HIV Aids / HIV Aids	-
8	Kecelakaan Perairan / Water Accident	-
Kejadian Lain		
1	Demonstrasi / Demonstrasi	-

Lanjutan Tabel/Continued Table 1.1.9

No Num	Jenis Bencana Type of Disaster	Jumlah Kejadian Number of Events
(1)	(2)	(3)
2	Lain-Lain (Penanganan Gangguan Binatang) / <i>Others (Handling Animal Disturbance)</i>	403
3	Evakuasi lain-lain / <i>Other evacuation</i>	-
4	Genangan Air Pada Jalan Utama / <i>Puddles On The Main Street</i>	-
5	Potensi Tanah Longsor / <i>Landslide Potential</i>	-
6	Pohon Tumbang / <i>Fallen tree</i>	121
7	Gedung Roboh/Rumah/Jalan/Jembatan/Dinding/Siring / <i>Collapsed Building / House / Road/Bridge/Wall/Shed</i>	8
8	Musibah Orang Tenggelam / Penemuan Mayat / Orang Hilang / <i>Tragedy of Drowned Persons / Finding Bodies / Missing Persons</i>	8
9	Baliho /Reklame Roboh / Kecelakaan di Tempat Umum / Kerja / <i>Billboards / Advertisements Collapsed / Accidents in Public / Work Places</i>	-
10	Pencemaran Lingkungan / Semburan Lumpur dan Gas / <i>Fire (Classification by Occurrence)</i>	-
11	Tumpahan Solar dan Material Lain di Jalan Raya / <i>Diesel Fuel and Other Material Spills on the Highway</i>	5
12	Penyelamatan & Pertolongan Lainnya (Pelepasan Cincin, Evakuasi korban Kesetrum, terjebak dll)/ <i>Other Rescue & Relief (Ring Release, Evacuation of victims of Electric Shock, trapped etc.)</i>	65
Jumlah/Total		897

Sumber/Source : Badan Penanggulangan Bencana Daerah (BPBD) Kota Balikpapan/Regional Disaster Management Agency (BPBD) Balikpapan Municipality

Tabel
Table 1.1.10

Jumlah Bencana Yang Terjadi di Kota Balikpapan Menurut Jenis Bencana, 2024

Number of Disaster Happened in Balikpapan Municipality by Type of Disaster, 2024

Bulan <i>Month</i>	Bencana Alam <i>Natural Disaster</i>	Kebakaran <i>Fires</i>	Bencana Non Alam / Ulah Manusia <i>Disaster by Human Activity</i>	Bencana Sosial / Social <i>Disaster</i>	Kejadian Lain <i>Other Disastrous Event</i>
(1)	(2)	(3)	(4)	(5)	(6)
Januari/January	8	18	-	-	55
Februari/February	4	10	-	-	39
Maret/March	11	18	-	-	47
April/April	14	6	-	-	46
Mei/May	10	13	-	-	54
Juni/June	11	8	-	-	35
Juli/July	12	9	-	-	53
Agustus/August	67	11	-	-	62
September/September	4	12	-	-	49
Oktober/October	5	10	-	-	60
Nopember/November	3	9	-	-	48
Desember/December	2	12	-	-	62
Jumlah/Total	151	136	0	0	610

Sumber/Source : Badan Penanggulangan Bencana Daerah (BPBD) Kota Balikpapan/Regional Disaster Management Agency (BPBD) Balikpapan Municipality

Tabel 1.1.11
Table

Kualitas Udara Berdasarkan Parameter Pengukurannya di SMA Negeri 3 Balikpapan - Area Kampung Baru, Kota Balikpapan, 2020-2024

Air Quality Based on Parameter Measurement in SMA Negeri 3 - Kampung Baru Ujung Area, Balikpapan Municipality, 2020-2024

Parameter Parameter	Tahun Years				
	2020	2021	2022	2023	2024
(1)	(2)	(3)	(4)	(5)	(6)
SO ₂	29	28	27	18,087	24
NO ₂	26	13	24	6,291	15,7
CO	3.738	3.700	2.864	429,45	1.145
HC	9	9	9	158,17	1
PM 10	12	10	10	45,32	11,4
Pb	0,02	0,02	0,02	0,01	0,02

Catatan/Note : Satuannya adalah $\mu\text{g}/\text{Nm}^3$ /Denomination is $\mu\text{g}/\text{Nm}^3$

Sumber/Source : Dinas Lingkungan Hidup Kota Balikpapan/Environmental Agency Balikpapan Municipality

Tabel
Table 1.1.12

**Kualitas Udara Berdasarkan Parameter Pengukurannya
di PLTD Gunung Malang, Kota Balikpapan, 2020-2024**
*Air Quality Baed on Parameter Measurement in PLTD Gunung
Malang, Balikpapan Municipality, 2020-2024*

Parameter Parameter	Tahun Years				
	2020	2021	2022	2023	2024
(1)	(2)	(3)	(4)	(5)	(6)
SO ₂	43	42	41	18,087	37,6
NO ₂	38	16	33	6,291	32,8
CO	4.735	4.697	3.735	477,16	1.260
HC	20	20	17	51,82	9
PM 10	16	15	12	84,52	26,7
Pb	0,1	0,1	0,1	0,02	0,12

Catatan/Note : Satuannya adalah $\mu\text{g}/\text{Nm}^3$ /Denomination is $\mu\text{g}/\text{Nm}^3$

Sumber/Source : Dinas Lingkungan Hidup Kota Balikpapan/Environmental Agency Balikpapan Municipality

Tabel
Table 1.1.13

Kualitas Udara Berdasarkan Parameter Pengukurannya di Kantor Pelindo IV Balikpapan - Area Pelabuhan Semayang, Kota Balikpapan, 2020-2024

Air Quality Based on Parameter Measurement in Pelindo IV Balikpapan Office - Semayang Harbor Area, Balikpapan Municipality, 2020-2024

Parameter Parameter	Tahun Years				
	2020	2021	2022	2023	2024
(1)	(2)	(3)	(4)	(5)	(6)
SO ₂	41	41	42	18.087	24
NO ₂	38	34	33	6.291	8.4
CO	4.693	4.613	3.780	477.16	1.145
HC	17	20	20	51.82	2
PM 10	17	8	18	84.52	13.5
Pb	0.1	0.09	0.1	0.02	0.06

Catatan/Note : Satuannya adalah $\mu\text{g}/\text{Nm}^3$ / Denomination is $\mu\text{g}/\text{Nm}^3$

Sumber/Source : Dinas Lingkungan Hidup Kota Balikpapan/ Environmental Agency Balikpapan Municipality

Tabel
Table 1.1.14

**Kualitas Udara Berdasarkan Parameter Pengukurannya
di Area Bundaran Rapak, Kota Balikpapan, 2020-2024**
*Air Quality Based on Parameter Measurement in Rapak
Roundabout Area, Balikpapan Municipality, 2020-2024*

Parameter <i>Parameter</i>	Tahun <i>Years</i>				
	2020	2021	2022	2023	2024
(1)	(2)	(3)	(4)	(5)	(6)
SO ₂	42	40	40	18.087	25.6
NO ₂	37	16	34	6.291	12.4
CO	4.720	4.537	3.605	524.88	1.145
HC	20	17	17	146.96	2
PM 10	33	12	37	69.61	12.7
Pb	0.1	0.09	0.1	0.02	0.02

Catatan/Note : Satuannya adalah $\mu\text{g}/\text{Nm}^3$ /Denomination is $\mu\text{g}/\text{Nm}^3$

Sumber/Source : Dinas Lingkungan Hidup Kota Balikpapan/Environmental Agency Balikpapan Municipality

Tabel
Table 1.1.15

Kualitas Udara Berdasarkan Parameter Pengukurannya di Hotel Adika Bahtera - Simpang Plaza Balikpapan, Kota Balikpapan, 2020-2024

Air Quality Based on Parameter Measurement in Adika Bahtera Hotel - Plaza Balikpapan Intersection, Balikpapan Municipality, 2020-2024

Parameter Parameter	Tahun Years				
	2020	2021	2022	2023	2024
(1)	(2)	(3)	(4)	(5)	(6)
SO ₂	36	37	38	18.087	26.9
NO ₂	31	14	35	6.291	13.7
CO	4.407	4.296	3.632	524.88	1.145
HC	15	15	15	70.45	8.8
PM 10	7	22	9	52.43	26.7
Pb	0.07	0.08	0.08	0.02	0.02

Catatan/Note : Satuannya adalah $\mu\text{g}/\text{Nm}^3$ /Denomination is $\mu\text{g}/\text{Nm}^3$

Sumber/Source : Dinas Lingkungan Hidup Kota Balikpapan/Environmental Agency Balikpapan Municipality

1.2 KEADAAN IKLIM

CLIMATE CONDITION

Tabel 1.2.1 Pengamatan Unsur Iklim Menurut Bulan di Stasiun Pengamatan Badan Meteorologi Klimatologi dan Geofisika (BMKG), 2024
Observation of Climate Elements by Month at the Meteorology, Climatology and Geophysics Agency Station, 2024

Bulan Month	Suhu/Temperature (°C)			Kelembaban/Humidity (%)		
	Minimum	Rata-rata Average	Maksimum Maximum	Minimum	Rata-rata Average	Maksimum Maximum
(1)	(2)	(3)	(4)	(5)	(6)	(7)
Januari/January	23,3	27,9	34	48	80	100
Februari/February	23,3	28	35,6	33	77	100
Maret/March	23,2	27,9	33,9	47	79	100
April/April	24,9	28,8	35,2	39	77	100
Mei/May	24,1	28,4	33,3	57	83	100
Juni/June	23,8	27,3	32,9	60	85	100
Juli/July	22,9	27,4	31,8	62	82	100
Agustus/August	23,3	26,7	31,4	60	85	100
September/September	23,8	28,1	33,8	45	77	100
Oktober/October	23,9	28,1	32,9	48	78	97
November/November	24,1	28	33,1	52	80	100
Desember/December	23,4	27,5	33,6	50	81	100

Lanjutan Tabel/Continued Table 1.2.1

Bulan Month	Kecepatan Angin Wind Velocity (knot)			Tekanan Udara/Atmospheric Pressure (mbar)		
	Minimum	Rata-rata Average	Maksimum Maximum	Minimum	Rata-rata Average	Maksimum Maximum
(1)	(8)	(9)	(10)	(11)	(12)	(13)
Januari/January	calm	3	24	1.008,9	1.011,2	1.015,1
Februari/February	calm	3	25	1.009,1	1.012,1	1.014,5
Maret/March	calm	3	30	1.008,7	1.011,3	1.013,9
April/April	calm	3	18	1.005,4	1.009,6	1.011,7
Mei/May	calm	3	18	1.007,9	1.009,8	1.011,7
Juni/June	calm	3	16	1.009,2	1.011,1	1.013,3
Juli/July	calm	4	24	1.009,1	1.010,7	1.012,8
Agustus/August	calm	4	20	1.009,0	1.010,9	1.012,6
September/September	calm	4	20	1.008,0	1.010,5	1.012,3
Oktober/October	calm	3	24	1.009,3	1.010,8	1.012,4
November/November	calm	2	22	1.007,9	1.009,8	1.012,7
Desember/December	calm	3	34	1.007,3	1.009,5	1.012,5

Lanjutan Tabel/Continued Table 1.2.1

Bulan Month	Jumlah Curah Hujan(mm) Number of Precipitation (mm)	Jumlah Hari Hujan (hari) Number of Rainy Days (day)	Penyinaran Matahari(Jam) Duration of Sunshine (Hour)
(1)	(14)	(15)	(16)
Januari/January	288	22	55,3
Februari/February	201	13	66,4
Maret/March	259	13	52,7
April/April	89	10	71,2
Mei/May	382	21	50,4
Juni/June	360	19	31,3
Juli/July	377	18	50,6
Agustus/August	660	23	30,6
September/September	150	12	72,6
Oktober/October	178	14	55,8
November/November	247	19	49,7
Desember/December	325	26	36,2

Sumber/Source : Badan Meteorologi, Klimatologi, dan Geofisika(BMKG)/
Stasiun Meteorologi Kelas I Sultan Aji Muhammad Sulaiman Sepinggian Balikpapan
/The Agency for Meteorology, Climatology, and Geophysics,
Sultan Adji Muhammad Sulaiman Meteorological Station Sepinggian Balikpapan

BAB

Chapter

2

PEMERINTAHAN GOVERNMENT

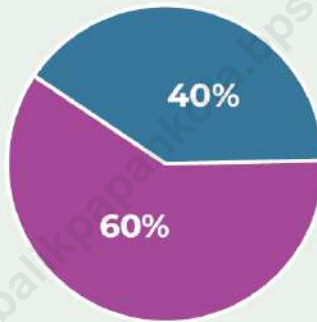
Jumlah PNS dan anggota DPRD di Kota Balikpapan 2024

Number of Civil Servants and Legislators
in Balikpapan Municipality 2024

Jumlah PNS Number of Civil Servants

4.098 Orang
People

▼ 255



1.619 Orang
People

▼ 114



Laki-laki
Male



2.479 Orang
People

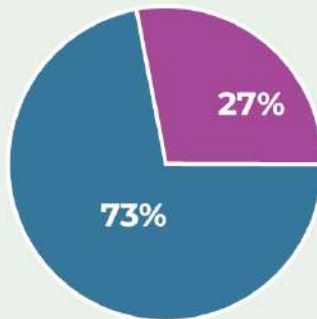
▼ 141



Perempuan
Female

Jumlah Anggota DPRD Number of Legislators

45 Orang
People



33 Orang
People

▼ 2



Laki-laki
Male



12 Orang
People

▲ 2



Perempuan
Female

Perubahan dibandingkan dengan tahun sebelumnya
Changes compared to previous year

Sumber/Source:

- Badan Kepegawaian dan Pengembangan Sumber Daya Manusia Kota Balikpapan
Department of Personnel and Development of Human Resources in Balikpapan Municipality
- Sekretariat DPRD Kota Balikpapan
Secretariat of the Regional Representative Council in Balikpapan Municipality

PENJELASAN TEKNIS

1. Anggota Dewan Perwakilan Rakyat Daerah (DPRD) dipilih melalui pemilihan umum (pemilu) dan dilantik dalam masa jabatan lima .,
2. Susunan pemerintahan Republik Indonesia periode 2020–2025 terdiri dari presiden, wakil presiden, lembaga tinggi negara, kementerian, lembaga setingkat menteri, dan Lembaga Pemerintahan Non-Kementerian (LPNK).
3. Lembaga tinggi negara terdiri dari Majelis Permusyawaratan Rakyat (MPR), Dewan Perwakilan Rakyat (DPR), Badan Pemeriksa Keuangan (BPK), dan Mahkamah Agung (MA), Dewan Perwakilan Daerah (DPD), Mahkamah Konstitusi (MK), dan Komisi Yudisial (KY).
4. Kementerian terdiri dari kementerian koordinator dan kementerian.
5. Kementerian koordinator terdiri dari bidang politik, hukum, dan keamanan (Polhukam), bidang perekonomian, bidang pembangunan manusia dan kebudayaan, dan bidang kemaritiman.

TECHNICAL NOTES

1. *Regional House of Representatives (DPRD) members are elected through a general election and appointed for a five-years membership.*
2. *The government structure of the Republic of Indonesia period 2020–2025 consists of the president, vice president, state supreme agencies, ministries, ministerial-level institutions, and non-ministerial institutions (LPNK).*
3. *State supreme agencies consist of The People’s Consultative Assembly, The House of Representative, The Audit Board of the Republic of Indonesia, Supreme Court, Local Councils, Constitutional Court, and Judicial Commision.*
4. *Ministries consist of coordinating ministry and departmental ministry.*
5. *Coordinating ministries consist of Coordinating Ministry for Political, Legal, and Security Affairs, Coordinating Ministry for the Economy, Coordinating Ministry for Maritime Affairs, and Coordinating Ministry for Human Development and Culture*

6. Kementerian terdiri dari Kementerian Sekretaris Negara, Kementerian Dalam Negeri, Kementerian Luar Negeri, Kementerian Perencanaan Pembangunan Nasional/Bappenas, Kementerian Pertahanan, Kementerian Hukum dan Hak Asasi Manusia, Kementerian Keuangan, Kementerian Energi dan Sumber Daya Mineral, Kementerian Perindustrian, Kementerian Perdagangan, Kementerian Pertanian, Kementerian Perhubungan, Kementerian Kelautan dan Perikanan, Kementerian Ketenagakerjaan, Kementerian Badan Usaha Milik Negara, Kementerian Koperasi dan UKM, Kementerian Pekerjaan Umum dan Perumahan Rakyat, Kementerian Lingkungan Hidup dan Kehutanan, Kementerian Agraria dan Tata Ruang/Badan Pertanahan Nasional, Kementerian Kesehatan, Kementerian Kebudayaan dan Pendidikan Dasar Menengah, Kementerian Sosial, Kementerian Agama, Kementerian Pariwisata, Kementerian Komunikasi dan Informatika, Kementerian Pendayagunaan Aparatur Negara dan Reformasi Birokrasi, Kementerian Pemuda dan Olahraga, Kementerian Desa, Pembangunan Daerah
6. *Departmental Ministries consist of State Secretary; Ministry of Home Affairs; Ministry of Foreign Affairs; Ministry of National Development Planning/Chairperson of National Development Planning Agency; Ministry of Defense; Ministry of Justice and Human Rights; Ministry of Finance; Ministry of Energy and Mineral Resources; Ministry of Industry; Ministry of Trade; Ministry of Agriculture; Ministry of Transportation; Ministry of Maritime Affairs and Fisheries; Ministry of Manpower; Ministry of State Owned Enterprises; Ministry of Cooperatives and Small and Medium Enterprises; Ministry of Public Works and Public Housing; Ministry of Environment and Forestry; Ministry of Agrarian Affairs and Spatial Planning/National Land Agency; Ministry of Health; Ministry of Culture and Elementary & Secondary Education; Ministry of Social Services; Ministry of Religious Affairs; Ministry of Tourism; Ministry of Communication and Informatics; Ministry of Empowerment of State Apparatus and Bureaucracy Reform; Ministry of Youth and Sports Affairs; Ministry of Village Development, Disadvantaged Regions and Transmigration; Ministry of Research, Technology, and Higher Education; and Ministry of Women Empowerment and Child*

- Tertinggal dan Transmigrasi, Kementerian Riset Teknologi dan Pendidikan Tinggi, dan Kementerian Pemberdayaan Perempuan dan Perlindungan Anak.
7. Setingkat Menteri terdiri dari Kejaksaan Agung, Tentara Nasional Indonesia, dan Kepolisian Negara Republik Indonesia
 8. Lembaga Pemerintah Non Kementerian terdiri dari Arsip Nasional Republik Indonesia, Badan Intelijen Negara, Badan Kepegawaian Negara, Badan Kependudukan dan Keluarga Berencana Nasional, Badan Koordinasi Penanaman Modal, Badan Informasi Geospasial, Badan Meteorologi, Klimatologi, dan Geofisika, Badan Narkotika Nasional, Badan Nasional Penanggulangan Bencana, Badan Nasional Penanggulangan Terorisme, Badan Nasional Penempatan dan Perlindungan Tenaga Kerja Indonesia, Badan Pengawasan Obat dan Makanan, Badan Pengawasan Tenaga Nuklir, Badan Pengawasan Keuangan dan Pembangunan, Badan Pengkajian dan Penerapan Teknologi, Badan Pusat Statistik, Badan SAR Nasional, Badan Standardisasi Nasional, Badan Tenaga Nuklir Nasional, *Protection.*
 7. *Ministerial Level Officials consist of, Attorney General, Indonesian National Defense Force, and Indonesian National Police.*
 8. *Non Ministerial Institutions consist of National Archive of the Republic of Indonesia, State Intelligence Board, National Civil Service Agency, National Population and Family Planning Board, Investment Coordinating Board, Geospatial Information Agency, Meteorology, Climatology, and Geophysics Agency, National Narcotics Agency, National Agency for Disaster Management, National Counter Terrorism Agency, The National Authority for The Placement and Protection of Indonesian Overseas Workers, National Agency of Drugs and Foods Control, Nuclear Energy Controlling Board, Audit and Development Supervising Agency, Agency for the Assesment and Application Technology, BPS-Statistics Indonesia, National Search and Rescue Agency, National Standardization Board, National Nuclear Energy Board, National*

Lembaga Administrasi Negara, Lembaga Ilmu Pengetahuan Indonesia, Lembaga Ketahanan Nasional, Lembaga Kebijakan Pengadaan Barang/Jasa Pemerintah, Lembaga Penerbangan dan Antariksa Nasional, Lembaga Sandi Negara, dan Peustakaan Nasional Republik Indonesia.

Institute of Administration, National Institute of Science, National Resilience Institute, Government Procurement Policy Board, National Institute of Space and Aeronautics, National Crypto Agency, and National Library of Republic of Indonesia.

9. Realisasi Penerimaan dan Pengeluaran Pemerintah Kota adalah realisasi/perhitungan APBD Kota pada tiap , anggaran.
 10. Pendapatan Asli Daerah (PAD) adalah pendapatan yang diperoleh daerah yang dipungut berdasarkan peraturan daerah sesuai dengan peraturan perundang-undangan, guna keperluan daerah yang bersangkutan dalam membiayai kegiatannya
 11. Dana Perimbangan adalah dana yang bersumber dari pendapatan APBN yang dialokasikan kepada Daerah untuk mendanai kebutuhan daerah dalam rangka pelaksanaan desentralisasi.
 12. Lain-lain Pendapatan yang Sah adalah pendapatan lainnya dari pemerintah pusat dan atau dari instansi pusat, serta dari daerah lainnya.
9. *Actual revenue and expenditure of Municipal Government is the realization/municipal budget calculations for every fiscal year.*
 10. *Original Local Government Revenue is revenue that withheld based on local regulations in accordance with the legislation, for the pu oses of financing their activities.*
 11. *Balanced Budget is the fund coming from the state budget that allocated to regions to fund their needs in the context of decentralization.*
 12. *Other Legal Revenue is other income that coming from the central government and or from the central agencies, as well as from other local government.*

ULASAN

Kota Balikpapan terdiri dari 6 kecamatan dan 34 kelurahan. Dari 34 kelurahan tersebut, didasarkan pada kepadatan penduduk, persentase rumah tangga pertanian, serta keberadaan atau akses pada fasilitas perkotaan yang dimiliki suatu kelurahan, 32 kelurahan diklasifikasikan sebagai urban dan 2 kelurahan sebagai rural.

Dalam menjalankan roda pemerintahan, Kota Balikpapan dipimpin oleh seorang Walikota dan Wakil Walikota. Walikota Balikpapan yang menjabat saat ini adalah H. Rahmad Mas'ud, SE. Keduanya menjabat untuk periode 2025-2030. Walikota menjalankan pemerintahan dibantu dengan unsur staf Sekretariat Daerah dan Staf Ahli dalam menjalankan roda pemerintahan.

Selain eksekutif, Kota Balikpapan juga memiliki unsur legislatif. Jumlah wakil rakyat yang duduk di Dewan Perwakilan Rakyat Daerah (DPRD) pada , 2024 ada sebanyak 45 orang, dengan 33 laki-laki dan 12 perempuan. Jika dilihat dari asal partai politiknya, Partai Golkar dan memiliki wakil paling banyak dengan 16 orang. Selanjutnya adalah Partai

DESCRIPTION

Balikpapan municipality consists of 6 Districts and 34 urban communities. Out of those 34 urban communities, based on population density, percentage of agricultural households, and the existence or access to urban facilities owned by an urban communities, 32 urban communities were classified as urban and 2 urban communities as rural.

In carrying out the wheels of government, Balikpapan Municipality is led by a Mayor and Vice Mayor. The current mayor of Balikpapan is H. Rahmad Mas'ud, SE. Both served for the period 2025-2030. The Mayor runs the government assisted by elements of the Regional Secretariat staff and Expert Staff in running the wheels of government.

In addition to the executives element, Balikpapan municipality also has legislative elements. The number of representatives representing the Regional Representative Council in 2024 was 45 people, with 33 men and 12 women. When viewed from the origin of the political parties, the Golkar parties have the most representatives with 16 people. Next are Nasdem

Nasdem sebanyak 7 orang dan Gerindra sebanyak 6 orang, serta PDI-P dan PKB dengan masing-masing 4 orang. Sementara PKS sebanyak 3 orang, Hanura dan PPP masing-masing berjumlah 2 orang dan Partai Demokrat sebanyak 1 orang.

Kota Balikpapan juga memiliki ASN Daerah yang menjalankan fungsi pemerintahan di SKPD dan Instansi Daerah. Pada, 2024 tercatat Kota Balikpapan memiliki 6.442 Aparatur Sipil Negara, berdasarkan jenis kelamin terdapat 2.136 ASN laki-laki dan 4.306 ASN perempuan. Jumlah ini menunjukkan peningkatan dari sebelumnya, dimana Kota Balikpapan memiliki 5.682 Aparatur Sipil Negara. Mayoritas Aparatur Sipil Negara di Kota Balikpapan memiliki pendidikan tingkat sarjana atau lebih tinggi, yang mencapai 67,31%, atau lebih dari separuh dari keseluruhan Aparatur Sipil Negara Kota Balikpapan.

Keuangan Daerah

Pada 2024 realisasi pendapatan Pemerintah Kota Balikpapan adalah sebesar 3.994.232.079,05. Pada pos Realisasi PAD, 2024, Pendapatan Pajak Daerah memiliki kontribusi terbesar, yakni 76,51% dari total keseluruhan PAD; disusul oleh Lain-lain PAD yang sah 6,43%. Sedangkan

parties with 7 each and Gerindra with 6 each. as well as PDI-P and PKB with 4 each. Meanwhile PKS with 3 each, Hanura and PPP have 2 each and the Democratic Party has 1 person.

Balikpapan Municipality also has Regional Civil Servants who carry out government functions in SKPD and Regional Agencies. In 2024 it is recorded that Balikpapan Municipality has 6,422 civil servants, based on gender there are 2,136 male civil servants and 4,306 female civil servants. This number shows a increase from the previous year, where the Municipality of Balikpapan had 5,682 civil servants. The majority of civil servants in Balikpapan Municipality have an undergraduate level education or higher, which accounts for 67.31%, 67.31%, or more than half of all civil servants in the Balikpapan Municipality.

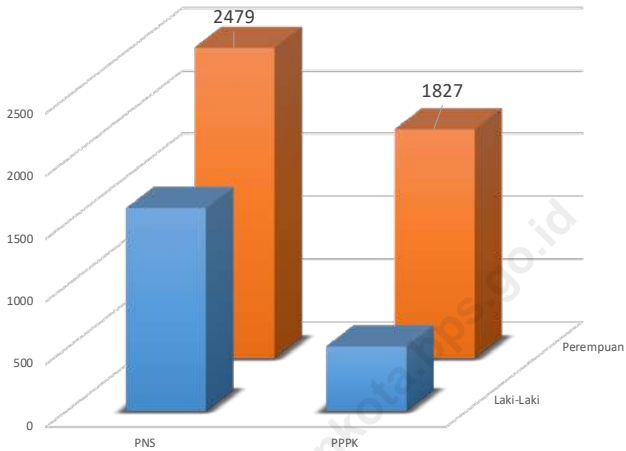
Local Finance

In 2024, the realization of the Balikpapan Municipality Government's revenue is IDR 3.994.232.079,05. In the 2024 PAD Realization post, Regional Tax Revenue has the largest contribution, namely 76.51% of the total PAD; followed by Other legitimate PAD 6.43%. Meanwhile, Regional Retribution Revenue reaches

untuk Pendapatan Retribusi Daerah mencapai 14,74%, dan Pendapatan Hasil Pengelolaan Kekayaan Daerah yang Dipisahkan 2,32%.

14.74%, and Separate Regional Wealth Management Revenue 2.32%.

<https://balikpapankota.bps.go.id>

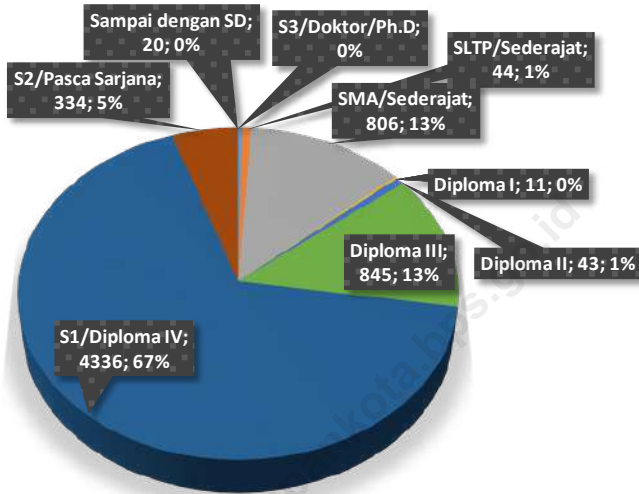


Sumber/Source : Badan Kepagawaian dan Pengembangan Sumber Daya Manusia Kota Balikpapan/Department of Personnel and Development of Human Resources in Balikpapan Municipality

Gambar 2.1
Figures

Jumlah Aparatur Sipil Negara Menurut Jenis Kelamin Kota Balikpapan, 2024

Number of Civil Servant Sex in Balikpapan Municipality, 2024



Sumber/Source : Badan Kepagawaian dan Pengembangan Sumber Daya Manusia Kota Balikpapan/Department of Personnel and Development of Human Resources in Balikpapan Municipality

Gambar 2.2
Figures

Presentase Aparatur Sipil Negara Menurut Pendidikan Tertinggi yang Ditamatkan di Kota Balikpapan , 2024

Percentage of Civil Servants by Educational Attainment in Balikpapan Municipality, 2024

2.1 WILAYAH ADMINISTRATIF

ADMINISTRATIVE AREA

Tabel 2.1.1 Jumlah Desa¹/Kelurahan Menurut Kecamatan, di Kota Balikpapan, 2020 - 2024
Number of Villages¹/Kelurahan by District in Balikpapan Municipality, 2020 - 2024

Kecamatan District	2020	2021	2022	2023	2024
(1)	(2)	(3)	(4)	(5)	(6)
Balikpapan Selatan	7	7	7	7	7
Balikpapan Kota	5	5	5	5	5
Balikpapan Timur	4	4	4	4	4
Balikpapan Utara	6	6	6	6	6
Balikpapan Tengah	6	6	6	6	6
Balikpapan Barat	6	6	6	6	6
Kota Balikpapan	34	34	34	34	34

Sumber/Source : Badan Perencanaan Pembangunan Daerah, Penelitian dan Pengembangan Kota Balikpapan/
Regional Development, Research and Development Agency in Balikpapan Municipality

Tabel 2.1.2
Table

Jumlah Rukun Tetangga Menurut Kecamatan, di Kota Balikpapan, 2024

Number of Neighbourhood by District in Balikpapan Municipality, 2024

Kecamatan District	Banyaknya Rukun Tetangga Number Of Neighbourhood
(1)	(2)
Balikpapan Selatan	337
Balikpapan Kota	229
Balikpapan Timur	234
Balikpapan Utara	394
Balikpapan Tengah	326
Balikpapan Barat	264
Kota Balikpapan	1.784

Sumber/Source : Badan Perencanaan Pembangunan Daerah, Penelitian dan Pengembangan Kota Balikpapan/
Regional Development, Research and Development Agency in Balikpapan Municipality

2.2 DEWAN PERWAKILAN RAKYAT DAERAH REGIONAL HOUSE OF REPRESENTATIVE

Tabel 2.2.1 Jumlah Anggota Dewan Perwakilan Rakyat Daerah Menurut Partai Politik dan Jenis Kelamin di Kota Balikpapan (orang), 2024
Number of Regional House of Representatives's Members by Political Parties and Sex in Balikpapan Municipality (People), 2024

Partai Politik <i>Political Parties</i>	Laki-laki <i>Male</i>	Perempuan <i>Female</i>	Jumlah <i>Total</i>
(1)	(2)	(3)	(4)
Partai Golongan Karya (GOLKAR)	10	6	16
Partai Demokrasi Indonesia Perjuangan (PDI-P)	4	-	4
Partai Gerakan Indonesia Raya (GERINDRA)	5	1	6
Partai Keadilan Sejahtera (PKS)	2	1	3
Partai Demokrat	-	1	1
Partai Persatuan Pembangunan (PPP)	2	-	2
Partai Hati Nurani Rakyat (HANURA)	2	-	2
Partai Nasional Demokrat (NASDEM)	4	3	7
Partai Kebangkitan Bangsa (PKB)	4	-	4
Kota Balikpapan	33	12	45

Sumber/Source: Sekretariat DPRD Kota Balikpapan/*Secretariat of the Regional Representatives Council in Balikpapan Municipality*

Tabel 2.2.2
Table

Banyaknya Anggota DPRD Kota Balikpapan Menurut Komisi dan Jenis Kelamin, 2024

Number of Balikpapan Municipality Legislators by Commission and Sex, 2024

Komisi Commission	Laki-laki Male	Perempuan Female	Jumlah Total
(1)	(2)	(3)	(4)
Ketua DPRD/ <i>Chairman of the Regional People's Representative Council</i>	1	-	1
Wakil Ketua DPRD/ <i>Vice Chairman of the Regional People's Representative Council</i>	3	-	3
Komisi I Bidang Pemerintahan/ <i>Commission I Government Affairs</i>	5	2	7
Komisi II Bidang Perekonomian dan Keuangan/ <i>Commission II on Economy and Finance</i>	7	4	11
Komisi III Bidang Pembangunan/ <i>Commission III on Development</i>	11	1	12
Komisi IV Bidang Kesejahteraan Rakyat/ <i>Commission IV on People's Welfare</i>	6	5	11
Jumlah/Total	33	12	45

Sumber/Source: Sekretariat DPRD Kota Balikpapan/*Secretariat of the Regional Representatives Council in Balikpapan Municipality*

Tabel 2.2.3 Banyaknya Anggota DPRD Kota Balikpapan Menurut Tingkat Pendidikan dan Jenis Kelamin, 2024
Number of Balikpapan Municipality Legislators by Educational Attainment and Sex, 2024

Pendidikan Terakhir <i>Educational Attainment</i>	Laki-laki <i>Male</i>	Perempuan <i>Female</i>	Jumlah <i>Total</i>
(1)	(2)	(3)	(4)
SMA/Sederajat <i>General/Vocational Senior High School</i>	14	3	17
Diploma I,II <i>Diploma I,II</i>	-	1	1
Diploma III/Sarjana Muda <i>Diploma III/Bachelor</i>	-	-	0
Tingkat Sarjana <i>University Graduates</i>	16	7	23
Magister/Doktor/Ph.d <i>Masters/Doctoral/Ph.d</i>	3	1	4
Jumlah/Total	33	12	45

Sumber/Source: Sekretariat DPRD Kota Balikpapan/*Secretariat of the Regional Representatives Council in Balikpapan Municipality*

Tabel
Table 2.2.4

Banyaknya Anggota DPRD Kota Balikpapan Menurut Kelompok Umur dan Jenis Kelamin, 2024
Number of Balikpapan Municipality Legislators by Age Group and Sex, 2024

Kelompok Umur <i>Age Group</i>	Laki-laki <i>Male</i>	Perempuan <i>Female</i>	Jumlah <i>Total</i>
(1)	(2)	(3)	(4)
20-29	0	0	0
30-39	3	2	5
40-49	10	0	10
50-59	12	3	15
60+	10	5	15
Jumlah/Total	35	10	45

Sumber/Source: Sekretariat DPRD Kota Balikpapan/*Secretariat of the Regional Representatives Council in Balikpapan Municipality*

Tabel
Table 2.2.5

Banyaknya Penduduk Punya Hak Pilih dan Penduduk Memilih pada Pemilihan Umum Calon Gubernur Kalimantan Timur di Kota Balikpapan, 2024

Number of Population with Voting Rights and Active Voters on the Election of Governor of Kalimantan Timur Candidates at Balikpapan Municipality, 2024

Kecamatan <i>District</i>	Pemilihan Gubernur Kaltim 2024 <i>Kaltim Governor Election 2024</i>	
	Jumlah Penduduk Punya Hak Pilih <i>Num of People with Voting Rights</i>	Jumlah Penduduk Memilih <i>Num of Active Voters</i>
(1)	(2)	(3)
Balikpapan Selatan	112.517	64.883
Balikpapan Kota	60.869	37.286
Balikpapan Timur	70.409	44.829
Balikpapan Utara	132.359	76.991
Balikpapan Tengah	76.249	47.018
Balikpapan Barat	68.582	44.808
Jumlah/Total	520.985	315.815

Sumber/Source: PPID Komisi Pemilihan Umum Kota Balikpapan/PPID Election Commission in Balikpapan Municipality

Tabel 2.2.6
Table

Banyaknya Penduduk Punya Hak Pilih dan Penduduk Memilih pada Pemilihan Umum Calon Presiden di Kota Balikpapan, 2024

Number of Population with Voting Rights and Active Voters on the Election of President Candidates at Balikpapan Municipality, 2024

Kecamatan <i>District</i>	Pemilihan Presiden 2024 <i>Presidential Election 2024</i>	
	Jumlah Penduduk Punya Hak Pilih <i>Num of People with Voting Rights</i>	Jumlah Penduduk Memilih <i>Num of Active Voters</i>
	(1)	(3)
Balikpapan Selatan	107.945	86.943
Balikpapan Kota	60.615	48.775
Balikpapan Timur	67.702	54.717
Balikpapan Utara	126.453	101.191
Balikpapan Tengah	76.732	61.827
Balikpapan Barat	65.619	56.172
Jumlah/Total	505.066	409.625

Sumber/Source: PPID Komisi Pemilihan Umum Kota Balikpapan/PPID Election Commission in Balikpapan Municipality

Tabel
Table 2.2.7**Banyaknya Penduduk Punya Hak Pilih dan Penduduk Memilih pada Pemilihan Umum Calon Legislatif DPR RI di Kota Balikpapan, 2024***Number of Population with Voting Rights and Active Voters on the Election of Legislative Candidates at Balikpapan Municipality, 2024*

Kecamatan <i>District</i>	Pemilihan Caleg DPR RI 2024 <i>Legislative Election 2024</i>	
	Jumlah Penduduk Punya Hak Pilih <i>Num of People with Voting Rights</i>	Jumlah Penduduk Memilih <i>Num of Active Voters</i>
(1)	(2)	(3)
Balikpapan Selatan	100.881	74.666
Balikpapan Kota	67.469	49.131
Balikpapan Timur	57.857	44.441
Balikpapan Tengah	114.664	85.386
Balikpapan Utara	80.701	60.627
Balikpapan Tengah	70.452	53.676
Balikpapan Barat	492.024	367.927
Jumlah/Total	464.114	367.927

Sumber/Source: PPID Komisi Pemilihan Umum Kota Balikpapan/PPID Election Commission in Balikpapan Municipality

Tabel 2.2.8
Table

Banyaknya Penduduk Punya Hak Pilih dan Penduduk Memilih pada Pemilihan Umum Calon Walikota Balikpapan di Kota Balikpapan, 2024

Number of Population with Voting Rights and Active Voters on the Election of Mayor Candidates at Balikpapan Municipality, 2024

Kecamatan <i>District</i>	Pemilihan Walikota Balikpapan 2024 <i>Balikpapan Mayor Election 2024</i>	
	Jumlah Penduduk Punya Hak Pilih <i>Num of People with Voting Rights</i>	Jumlah Penduduk Memilih <i>Num of Active Voters</i>
(1)	(2)	(3)
Balikpapan Selatan	112.517	64.515
Balikpapan Kota	60.869	37.283
Balikpapan Timur	70.409	44.825
Balikpapan Utara	132.359	76.984
Balikpapan Tengah	76.249	47.012
Balikpapan Barat	68.582	44.805
Jumlah/Total	520.985	315.424

Catatan/Note: Pemilihan ini diikuti oleh 3 pasang calon walikota dan calon wakil walikota/*This election was attended by 3 pairs of candidates for mayor and deputy mayor candidates*

Sumber/Source: PPID Komisi Pemilihan Umum Kota Balikpapan/PPID Election Commission in Balikpapan Municipality

2.3 SUMBER DAYA MANUSIA

HUMAN RESOURCES

Tabel 2.3.1 Jumlah Aparatur Sipil Negara (ASN) Pemerintah Kota Balikpapan Menurut Jabatan, Jenis ASN, dan Jenis Kelamin (orang), Desember 2024
Number of Civil Servant of Balikpapan Municipality Government by Occupation, Type of ASN, and Sex (people), Desember 2024

Jabatan <i>Occupation</i>	Pegawai Negeri Sipil <i>Civil Servant</i>		
	Laki-laki <i>Male</i>	Perempuan <i>Female</i>	Jumlah <i>Total</i>
(1)	(2)	(3)	(4)
Jabatan Pimpinan Tinggi Utama <i>Senior Executives</i>	0	0	0
Jabatan Pimpinan Tinggi Madya <i>Middle Executives</i>	0	0	0
Jabatan Pimpinan Tinggi Pratama <i>Junior Executives</i>	20	11	31
Administrator/Administrator	83	47	130
Pengawas/Supervisor	176	173	349
Eselon V/5 th Echelon	0	0	0
Jabatan Fungsional Dosen <i>Certain Functional Position for Lecturer</i>	0	0	0
Jabatan Fungsional Guru <i>Certain Functional Position for Teacher</i>	323	1,117	1,440
Jabatan Fungsional Medis <i>Certain Functional Position for Medical Field</i>	92	532	624
Jabatan Fungsional Teknis <i>Certain Functional Position for Technical Field</i>	254	215	469
Jabatan Fungsional Umum/Pelaksana <i>General Functional Position</i>	671	384	1,055
Jumlah/Total	1.619	2.479	4.098

Lanjutan Tabel/*Continued Table 2.3.1*

Jabatan <i>Occupation</i>	Pegawai Pemerintah dengan Perjanjian Kerja <i>Government Employees with Performance Agreements</i>		
	Laki-laki <i>Male</i>	Perempuan <i>Female</i>	Jumlah <i>Total</i>
(1)	(5)	(6)	(7)
Jabatan Pimpinan Tinggi Utama <i>Senior Executives</i>	0	0	0
Jabatan Pimpinan Tinggi Madya <i>Middle Executives</i>	0	0	0
Jabatan Pimpinan Tinggi Pratama <i>Junior Executives</i>	0	0	0
Administrator/ <i>Administrator</i>	0	0	0
Pengawas/ <i>Supervisor</i>	0	0	0
Eselon V/ <i>5th Echelon</i>	0	0	0
Jabatan Fungsional Dosen <i>Certain Functional Position for Lecturer</i>	0	0	0
Jabatan Fungsional Guru <i>Certain Functional Position for Teacher</i>	449	1.490	1.939
Jabatan Fungsional Medis <i>Certain Functional Position for Medical Field</i>	34	265	299
Jabatan Fungsional Teknis <i>Certain Functional Position for Technical Field</i>	34	72	106
Jabatan Fungsional Umum/Pelaksana <i>General Functional Position</i>	0	0	0
Jumlah/<i>Total</i>	517	1.827	2.344

Lanjutan Tabel/Continued Table 2.3.1

Jabatan <i>Occupation</i>	Aparatur Sipil Negara <i>Civil Servant</i>		
	Laki-laki <i>Male</i>	Perempuan <i>Female</i>	Jumlah <i>Total</i>
(1)	(8)	(9)	(10)
Jabatan Pimpinan Tinggi Utama <i>Senior Executives</i>	0	0	0
Jabatan Pimpinan Tinggi Madya <i>Middle Executives</i>	0	0	0
Jabatan Pimpinan Tinggi Pratama <i>Junior Executives</i>	20	11	30
Administrator/ <i>Administrator</i>	83	47	130
Pengawas/ <i>Supervisor</i>	176	173	349
Eselon V/ <i>5th Echelon</i>	0	0	0
Jabatan Fungsional Dosen <i>Certain Functional Position for Lecturer</i>	0	0	0
Jabatan Fungsional Guru <i>Certain Functional Position for Teacher</i>	772	2,607	3,379
Jabatan Fungsional Medis <i>Certain Functional Position for Medical Field</i>	126	797	923
Jabatan Fungsional Teknis <i>Certain Functional Position for Technical Field</i>	288	287	575
Jabatan Fungsional Umum/Pelaksana <i>General Functional Position</i>	671	384	1,055
Jumlah/Total	2.136	4.306	6.442

Sumber/Source: Badan Kepagawaian dan Pengembangan Sumber Daya Manusia Kota Balikpapan/*Regional Civil Service Agency of Balikpapan Municipality*

Tabel 2.3.2
Table

Jumlah Aparatur Sipil Negara (ASN) Pemerintah Kota Balikpapan Menurut Tingkat Pendidikan, Jenis ASN, dan Jenis Kelamin (orang), Desember 2024

Number of Civil Servant in Balikpapan Municipality Government by Educational Level, Type of ASN, and Sex (people), Desember 2024

Tingkat Pendidikan <i>Educational Level</i>	Pegawai Negeri Sipil <i>Civil Servant</i>		
	Laki-laki <i>Male</i>	Perempuan <i>Female</i>	Jumlah <i>Total</i>
(1)	(2)	(3)	(4)
Sekolah Dasar (SD) <i>Primary School</i>	20	0	20
Sekolah Menengah Pertama (SMP) <i>Junior High School</i>	42	2	44
Sekolah Menengah Atas (SMA) <i>Senior High School</i>	600	206	806
Diploma I/Akta I <i>Diploma I/Akta I</i>	5	6	11
Diploma II/Akta II <i>Diploma II/Akta II</i>	13	30	43
Diploma III/Akta III <i>Diploma III/Akta III</i>	149	447	596
S1/Sarjana <i>Under Graduate/Bachelor</i>	678	1607	2285
S2/Pasca Sarjana <i>Graduate</i>	111	179	290
S3/Doktor/Ph.D <i>Post Graduate</i>	1	2	3
Jumlah/Total	1.619	2.479	4.098

Lanjutan Tabel/Continued Table 2.3.2

Tingkat Pendidikan <i>Educational Level</i>	Pegawai Pemerintah dengan Perjanjian Kerja <i>Civil Servants with Employment Agreement</i>		
	Laki-laki <i>Male</i>	Perempuan <i>Female</i>	Jumlah <i>Total</i>
(1)	(5)	(6)	(7)
Sekolah Dasar (SD) <i>Primary School</i>	0	0	0
Sekolah Menengah Pertama (SMP) <i>Junior High School</i>	0	0	0
Sekolah Menengah Atas (SMA) <i>Senior High School</i>	0	0	0
Diploma I/Akta I <i>Diploma I/Akta I</i>	0	0	0
Diploma II/Akta II <i>Diploma II/Akta II</i>	0	0	0
Diploma III/Akta III <i>Diploma III/Akta III</i>	25	224	249
S1/Sarjana <i>Under Graduate/Bachelor</i>	486	1.565	2.051
S2/Pasca Sarjana <i>Graduate</i>	6	38	44
S3/Doktor/Ph.D <i>Post Graduate</i>	0	0	0
Jumlah/Total	517	1.827	2.344

Lanjutan Tabel/*Continued Table 2.3.2*

Tingkat Pendidikan <i>Educational Level</i>	Aparatur Sipil Negara <i>Civil Servant</i>		
	Laki-laki <i>Male</i>	Perempuan <i>Female</i>	Jumlah <i>Total</i>
(1)	(8)	(9)	(10)
Sekolah Dasar (SD) <i>Primary School</i>	20	0	20
Sekolah Menengah Pertama (SMP) <i>Junior High School</i>	42	2	44
Sekolah Menengah Atas (SMA) <i>Senior High School</i>	600	206	806
Diploma I/Akta I <i>Diploma I/Akta I</i>	5	6	11
Diploma II/Akta II <i>Diploma II/Akta II</i>	13	30	43
Diploma III/Akta III <i>Diploma III/Akta III</i>	174	671	845
S1/Sarjana <i>Under Graduate/Bachelor</i>	1.164	3.172	4.336
S2/Pasca Sarjana <i>Graduate</i>	117	217	334
S3/Doktor/Ph.D <i>Post Graduate</i>	1	2	3
Jumlah/Total	2.136	4.306	6.442

Sumber/Source: Badan Kepagawaian dan Pengembangan Sumber Daya Manusia Kota Balikpapan/*Regional Civil Service Agency of Balikpapan Municipality*

Tabel
Table 2.3.3

Jumlah Pegawai Pemerintah dengan Perjanjian Kerja Pemerintah Kota Balikpapan Menurut Tingkat Kepangkatan dan Jenis Kelamin (orang), Desember 2024
Number of Balikpapan Municipality Government's Employees with Performance Agreements by Hierarchy and Sex (people), December 2024

Pangkat/Golongan/Ruang <i>Hierarchy</i>	Laki-laki <i>Male</i>	Perempuan <i>Female</i>	Jumlah <i>Total</i>
(1)	(2)	(3)	(4)
I	0	0	0
II	0	0	0
III	0	0	0
IV	0	0	0
V	0	0	0
VI	0	0	0
VII	26	224	250
VIII	0	0	0
IX	484	1.564	2.048
X	7	36	43
XI	0	3	3
XII	0	0	0
XIII	0	0	0
XIV	0	0	0
XV	0	0	0
XVI	0	0	0
XVII	0	0	0
Jumlah/Total	517	1.827	2.344

Sumber/Source: Badan Kepagawaian dan Pengembangan Sumber Daya Manusia Kota Balikpapan/*Regional Civil Service Agency of Balikpapan Municipality*

Tabel
Table 2.3.4

Jumlah Pegawai Negeri Sipil Menurut Dinas/Instansi Pemerintah dan Jenis Kelamin di Kota Balikpapan, 2024

Number of Civil Servants by Institution/Office and Sex in Balikpapan Municipality, 2024

	Dinas/Instansi Pemerintahan <i>Institution/Office</i>	Laki-laki <i>Male</i>	Perempuan <i>Female</i>	Jumlah <i>Total</i>
	(1)	(2)	(3)	(4)
1	Sekretariat Daerah	68	59	127
2	Inspektorat	17	28	45
3	Sekretariat Dewan Perwakilan Rakyat Daerah	15	11	26
4	Badan Kepegawaian dan Pengembangan Sumber Daya Manusia	24	21	45
5	Badan Kesatuan Bangsa dan Politik	12	7	19
6	Badan Penanggulangan Bencana Daerah	144	13	157
7	Badan Keuangan dan Aset Daerah	31	30	61
8	Badan Pengelola Pajak Daerah dan Retribusi Daerah	51	20	71
9	Badan Perencanaan, Pembangunan Daerah, Penelitian dan Pengembangan	14	20	34
10	Dinas Kependudukan dan Pencatatan Sipil	18	13	31
11	Dinas Kesehatan	138	639	777
12	Dinas Ketenagakerjaan	13	16	29
13	Dinas Komunikasi dan Informatika	10	12	22
14	Dinas Koperasi, Usaha Mikro, Kecil, Menengah dan Perindustrian	11	15	26
15	Dinas Lingkungan Hidup	37	22	59
16	Dinas Pangan, Pertanian dan Perikanan	25	30	55
17	Dinas Pekerjaan Umum	37	19	56
18	Dinas Pemberdayaan Perempuan, Perlindungan Anak dan Keluarga Berencana	6	27	33
19	Dinas Pemuda, Olahraga dan Pariwisata	20	14	34
20	Dinas Penanaman Modal dan Pelayanan Te adu Satu Pintu	19	20	39
21	Dinas Pendidikan dan Kebudayaan	379	1.205	1.584

Lanjutan Tabel/Continued Table 2.3.4

	Dinas/Instansi Pemerintahan <i>Institution/Office</i>	Laki-laki <i>Male</i>	Perempuan <i>Female</i>	Jumlah <i>Total</i>
	(1)	(2)	(3)	(4)
22	Dinas Perdagangan	31	23	54
23	Dinas Perhubungan	93	14	107
24	Dinas Peustaan dan Arsip	7	19	26
25	Dinas Pertanahan dan Penataan Ruang	26	10	36
26	Dinas Perumahan dan Pemukiman	15	13	28
27	Dinas Sosial	13	12	25
28	Kecamatan Balikpapan Barat	13	4	17
29	Kecamatan Balikpapan Kota	9	8	17
30	Kecamatan Balikpapan Selatan	11	12	23
31	Kecamatan Balikpapan Tengah	8	12	20
32	Kecamatan Balikpapan Timur	14	5	19
33	Kecamatan Balikpapan Utara	11	5	16
34	Kelurahan Baru Ilir	5	2	7
35	Kelurahan Baru Tengah	6	2	8
36	Kelurahan Baru Ulu	5	3	8
37	Kelurahan Batu Ampar	4	2	6
38	Kelurahan Damai	2	4	6
39	Kelurahan Damai Bahagia	2	6	8
40	Kelurahan Damai Baru	4	4	8
41	Kelurahan Graha Indah	7	0	7
42	Kelurahan Gunung Bahagia	3	2	5
43	Kelurahan Gunung Samarinda	6	2	8
44	Kelurahan Gunung Samarinda Baru	3	3	6
45	Kelurahan Gunung Sari Ilir	2	4	6
46	Kelurahan Gunung Sari Ulu	3	4	7
47	Kelurahan Karang Jati	6	1	7
48	Kelurahan Karang Joang	5	0	5
49	Kelurahan Karang Rejo	3	2	5
50	Kelurahan Kariangau	5	1	6
51	Kelurahan Klandasan Ilir	4	2	6

Lanjutan Tabel/Continued Table 2.3.4

Dinas/Instansi Pemerintahan <i>Institution/Office</i>		Laki-laki <i>Male</i>	Perempuan <i>Female</i>	Jumlah <i>Total</i>
(1)	(2)	(3)	(4)	
52	Kelurahan Klandasan Ulu	5	3	8
53	Kelurahan Lamaru	4	2	6
54	Kelurahan Manggar	4	3	7
55	Kelurahan Manggar Baru	4	2	6
56	Kelurahan Margasari	2	4	6
57	Kelurahan Margo Mulyo	3	2	5
58	Kelurahan Mekar Sari	4	2	6
59	Kelurahan Muara Rapak	7	4	11
60	Kelurahan Prapatan	4	2	6
61	Kelurahan Sepinggan	4	3	7
62	Kelurahan Sepinggan Baru	2	4	6
63	Kelurahan Sepinggan Raya	5	2	7
64	Kelurahan Sumber Rejo	2	3	5
65	Kelurahan Sungai Nangka	3	3	6
66	Kelurahan Telaga Sari	4	2	6
67	Kelurahan Teritip	4	2	6
68	Satuan Polisi Pamong Praja	143	14	157
Jumlah/Total		1.619	2.479	4.098

Sumber/Source: Badan Kepagawaian dan Pengembangan Sumber Daya Manusia Kota Balikpapan/Department of Personnel and Development of Human Resources in Balikpapan Municipality

Tabel
Table 2.3.5**Jumlah Pegawai Pemerintah dengan Perjanjian Kerja Menurut Dinas/Instansi Pemerintah dan Jenis Kelamin di Kota Balikpapan, Desember 2024***Number of Civil Servants with Employment Aggrement by Institution/Office and Sex in Balikpapan Municipality, Desember 2024*

	Dinas/Instansi Pemerintahan <i>Institution/Office</i>	2024		Jumlah <i>Total</i>
		Laki-laki <i>Male</i>	Perempuan <i>Female</i>	
	(1)	(2)	(3)	(4)
1	"Badan Kepegawaian dan Pengembangan Sumber Daya Manusia"	5	8	13
2	Dinas Kependudukan dan Pencatatan Sipil	2	7	9
3	Dinas Kesehatan	25	180	205
4	Dinas Ketenagakerjaan	0	3	3
5	Dinas Komunikasi dan Informatika	5	4	9
6	"Dinas Koperasi, Usaha Mikro, Kecil, Menengah dan Perindustrian"	1	0	1
7	Dinas Lingkungan Hidup	1	2	3
8	Dinas Pangan, Pertanian dan Perikanan	4	14	18
9	Dinas Pekerjaan Umum	2	2	4
10	Dinas Pendidikan dan Kebudayaan	449	1.490	1.939
11	Dinas Perdagangan	3	2	5
12	Dinas Perumahan dan Permukiman	4	0	4
13	Dinas Sosial	2	2	4
	Jumlah/Total	503	1.714	2.217

Sumber/Source: Badan Kepegawaian dan Pengembangan Sumber Daya Manusia Kota Balikpapan/*Department of Personnel and Development of Human Resources in Balikpapan Municipality*

Tabel
Table 2.3.6

Jumlah Pegawai Negeri Sipil Pusat Menurut Golongan Gaji (orang) di Kota Balikpapan, 2023-2024

Number of Central Civil Servants by Salary Classification (person) in Balikpapan Municipality, 2023-2024

Golongan Class	2023	2024
(1)	(2)	(3)
Golongan I	3	0
Golongan II	831	859
Golongan III	1.604	2.233
Golongan IV	236	346
Jumlah/Total	2.674	3.438

Catatan/Note: Data wilayah kerja Balikpapan mencakup PPU, Paser, dan Kota Balikpapan merupakan data akumulatif per 15 Januari 2025/ Data for the Balikpapan working area covering PPU, Paser, and Balikpapan Municipality is accumulative data as of January 15, 2025.

Sumber/Source: Kantor Pelayanan Perbendaharaan Negara (KPPN) Balikpapan/State Treasury Service Office (KPPN) in Balikpapan Municipality

2.4 KEUANGAN PEMERINTAH GOVERNMENT FINANCE

Tabel 2.4.1 Realisasi Pendapatan Pemerintah Kota Balikpapan Menurut Jenis Pendapatan (ribu rupiah), 2021-2024
Actual Balikpapan Municipality Government Revenues by Kind of Revenues (thousand rupiahs), 2021-2024

Tahun Year	Pajak Daerah Local Tax	Retribusi Daerah Local Retribution	Bagian Laba UMD Net Profit of Local Enterprises	Penerimaan Lain-lain Revenue from Others	Jumlah Total
(1)	(2)	(3)	(4)	(5)	(6)
2021	537.513.232.00	43.032.708.00	17.906.485.00	83.252.098.00	681.704.525.00
2022	623.584.890.00	40.110.967.00	11.317.875.00	136.234.878.00	811.248.610.00
2023	715.879.767.00	52.194.433.00	42.960.450.00	81.781.004.00	892.815.654.00
2024	809.678.302.87	155.989.962.17	24.519.393.51	68.084.857.00	1.058.272.515.55

Sumber/Source: Badan Pengelola Keuangan Aset Daerah Kota Balikpapan/*Regional Asset Financial Management Body in Balikpapan Municipality*

Tabel 2.4.2
Table

Realisasi Pendapatan Pemerintah Kota Balikpapan Menurut Jenis Jenisnya (ribu rupiah), 2021–2024

Actual Balikpapan Municipality Government Revenues by Kind of Revenues (thousand rupiahs), 2021–2024

Jenis Pendapatan/ <i>Kind of Revenues</i>	2021 (Unaudited)	2022
(1)	(4)	(5)
1. Pendapatan Asli Daerah (PAD)/<i>Regional Revenue</i>	716.389.341	811.248.611
1.1 Pajak Daerah/ <i>Regional Tax</i>	537.513.233	623.584.890
1.2 Retribusi Daerah/ <i>Regional Retribution</i>	43.867.680	40.110.967
1.3 Hasil Perusahaan Milik Daerah dan Pengelolaan Kekayaan Daerah yang Dipisahkan <i>Regional-Owned Company Revenue and Separated Management of Regional Wealth</i>	17.906.485	11.317.876
1.4 Lain-lain PAD yang Sah/ <i>Other Regional Revenue</i>	117.101.943	136.234.878
2. Pendapatan Transfer/<i>Transfer Revenue</i>	980.884.290	1 504 953 615
2.1 Pendapatan Transfer Pemerintah Pusat/ <i>Central Government Transfer Revenue</i>	-	125 872 308
2.2 Dana Perimbangan/ <i>Balance Funds</i>	980.884.290	806 281 724
2.3 Dana Transfer Umum–Dana Bagi Hasil (DBH)/ <i>General Transfer Fund–Result Sharing Fund (DBH)</i>	-	419 347 040
2.4 Dana Transfer Umum–Dana Alokasi Umum (DAU)/ <i>General Transfer Fund–General Allocation Fund (DAU)</i>	-	153 452 543
2.5 Dana Transfer Khusus–Dana Alokasi Khusus (DAK) Fisik/ <i>Special Transfer Fund–Special Allocation Fund (DAK) Physical</i>	-	-
2.6 Dana Transfer Khusus–Dana Alokasi Khusus (DAK) Non Fisik/ <i>Special Transfer Fund–Non Physical Special Allocation Fund (DAK)</i>	-	-
2.7 Dana Insentif Daerah (DID)/ <i>Regional Incentive Fund (DID)</i>	-	-
2.8 Pendapatan Transfer Antar Daerah/ <i>Interregional Transfer Revenue</i>	-	-
2.9 Pendapatan Bagi Hasil/ <i>Profit Sharing Income</i>	-	-
2.9.1 Bantuan Keuangan/ <i>Financial Assistance</i>	-	-
3. Lain-lain Pendapatan yang Sah/<i>Other Revenue</i>	3.840.294	487.752.255
3.1 Pendapatan Hibah/ <i>Grant</i>	3.174.000	4.683.000
3.2 Dana Darurat/ <i>Emergency Fund</i>	-	-
3.3 Dana Bagi Hasil Pajak dari Provinsi dan Pemerintah Daerah Lainnya/ <i>Tax Sharing Revenue from Provincial and Other Regional Governments</i>	666.294	381.760.182
3.4 Dana Penyesuaian dan Otonomi Daerah <i>Regional Adjustment and Autonomy Fund</i>	-	44.427.677
3.5 Bantuan Keuangan dari Provinsi atau Pemerintah Daerah Lainnya/ <i>Financial Assistance from Provincial or Other Regional Governments</i>	148.314	56.666.000
3.6 Lainnya/ <i>Others</i>	517.980	215.396
Jumlah/<i>Total</i>	2.163.488.055	2.803.954.481

Lanjutan Tabel/Continued Table 2.4.2

Jenis Pendapatan/Kind of Revenues	2023	2024
(1)	(2)	(3)
1. Pendapatan Asli Daerah (PAD)/Regional Revenue	966.621.224.00	1.058.272.515.55
1.1 Pajak Daerah/Regional Tax	715.203.480.00	809.678.302.87
1.2 Retribusi Daerah/Regional Retribution	52.553.529.00	155.989.962.17
1.3 Hasil Perusahaan Milik Daerah dan Pengelolaan Kekayaan Daerah yang Dipisahkan <i>Regional-Owned Company Revenue and Separated Management of Regional Wealth</i>	42.960.450.00	24.519.393.51
1.4 Lain-lain PAD yang Sah/Other Regional Revenue	155.903.765.00	68.084.857.00
2. Dana Perimbangan/Balance Funds	2.661.560.594.35	2.869.821.263.23
2.1 Bagi Hasil Pajak/Tax Sharing Revenue	593.652.759.47	586.913.337.76
2.2 Bagi Hasil Bukan Pajak/Sumber Daya Alam/Non-Tax Sharing Revenue/Natural Resources	741.242.057.00	896.184.901.00
2.3 Dana Alokasi Umum/General Allocation Fund	470.198.907.57	581.085.614.03
2.4 Dana Alokasi Khusus/Special Allocation Fund	-	-
2.5 Dana Transfer Khusus-Dana Alokasi Khusus (DAK) Fisik/Special Transfer Fund-Special Allocation Fund (DAK) Physical	9.239.248.88	10.740.075.78
2.6 Dana Transfer Khusus-Dana Alokasi Khusus (DAK) Non Fisik/Special Transfer Fund-Non Physical Special Allocation Fund (DAK)	199.913.051.60	204.447.275.95
2.7 Dana Insentif Daerah (DID)/Regional Incentive Fund (DID)	41.601.904.00	14.953.965.00
2.8 Pendapatan Transfer Antar Daerah/Interregional Transfer Revenue	0.00	0.00
2.9 Pendapatan Bagi Hasil/Profit Sharing Income	509.462.665.83	450.341.093.71
2.9.1 Bantuan Keuangan/Financial Assistance	96.250.000.00	125.155.000.00
3. Lain-lain Pendapatan yang Sah/Other Revenue	4.656.459.85	66.138.300.28
3.1 Pendapatan Hibah/Grant	951.000.00	-
3.2 Dana Darurat/Emergency Fund	-	-
3.3 Dana Bagi Hasil Pajak dari Provinsi dan Pemerintah Daerah Lainnya/Tax Sharing Revenue from Provincial and Other Regional Governments	-	-
3.4 Dana Penyesuaian dan Otonomi Daerah <i>Regional Adjustment and Autonomy Fund</i>	-	-
3.5 Bantuan Keuangan dari Provinsi atau Pemerintah Daerah Lainnya/Financial Assistance from Provincial or Other Regional Governments	-	-
3.6 Lainnya/Others	3.705.459.85	66.138.300.28
Jumlah/Total	3.632.838.278.20	3.994.232.079.05

Catatan/Note: APBD/Regional Budget

Sumber/Source: Badan Pengelola Keuangan Aset Daerah Kota Balikpapan/Regional Asset Financial Management Body in Balikpapan Municipality

2.4.3

Realisasi Belanja Pemerintah Kota Balikpapan Menurut Jenis Belanja (ribu rupiah), 2021–2024
Actual in Balikpapan Municipality Government Expenditures by Kind of Expenditures (thousand rupiahs), 2021–2024

Jenis Pendapatan Kind of Revenues	2021	2022
(1)	(2)	(3)
1. Belanja Tidak Langsung/Indirect Expenditures	967.721.740.00	885.366.523.00
1.1 Belanja Pegawai/Personnel Expenditures	726.884.839.00	729.192.890.00
1.2 Belanja Bunga/Interest Expenditures	-	-
1.3 Belanja Subsidi/Subsidies Expenditures	1.000.000.00	-
1.4 Belanja Hibah/Grant Expenditures	154.568.055.00	113.545.507.00
1.5 Belanja Bantuan Sosial/Social Aid Expenditures	-	7.102.120.00
1.6 Belanja Bagi Hasil/Sharing Fund Expenditure	-	-
1.7 Belanja Bantuan Keuangan Financial Aids Expenditures	-	-
1.8 Belanja Tidak Terduga/Unpredicted Expenditures	85.268.846.00	35.526.006.00
2. Belanja Langsung/Direct Expenditures	1.407.300.076.00	1.792.932.260.00
2.1 Belanja Pegawai/Personnel Expenditures	-	-
2.2 Belanja Barang dan Jasa/Goods and Services Expenditures	861.598.601.00	1.007.369.902.00
2.3 Belanja Modal/Capital Expenditure	545.701.475.00	785.562.358.00
Jumlah/Total	2.375.021.816.00	2.678.298.783.00

Catatan/Note: APBD/Regional Budget

Sumber/Source: Badan Pengelola Keuangan Aset Daerah Kota Balikpapan/Regional Asset Financial Management Body in Balikpapan Municipality

Lanjutan Tabel/Continued Table 2.4.3

Jenis Pendapatan <i>Kind of Revenues</i>	2023	2024
(1)	(4)	(5)
1. Belanja Tidak Langsung/Indirect Expenditures	1.053.856.062.00	1.092.804.055.71
1.1 Belanja Pegawai/Personnel Expenditures	800.696.660.00	948.253.914.16
1.2 Belanja Bunga/Interest Expenditures	-	-
1.3 Belanja Subsidi/Subsidies Expenditures	-	-
1.4 Belanja Hibah/Grant Expenditures	227.118.842.00	128.224.624.12
1.5 Belanja Bantuan Sosial/Social Aid Expenditures	2.075.896.00	4.190.141.85
1.6 Belanja Bagi Hasil/Sharing Fund Expenditure	-	-
1.7 Belanja Bantuan Keuangan Financial Aids Expenditures	1.500.000.00	-
1.8 Belanja Tidak Terduga/Unpredicted Expenditures	22.464.664.00	12.135.375.58
2. Belanja Langsung/Direct Expenditures	2.201.597.028.00	2.763.468.568.56
2.1 Belanja Pegawai/Personnel Expenditures	-	-
2.2 Belanja Barang dan Jasa Goods and Services Expenditures	821.826.475.00	1.327.447.201.30
2.3 Belanja Modal/Capital Expenditure	1.379.770.553.00	1.436.021.367.26
Jumlah/Total	3.255.453.090.00	3.856.272.624.27

Catatan/Note: APBD/Regional Budget

Sumber/Source: Badan Pengelola Keuangan Aset Daerah Kota Balikpapan/Regional Asset Financial Management Body in Balikpapan Municipality

Tabel 2.4.4
Table

Target dan Realisasi Pendapatan Asli Daerah Kota Balikpapan Menurut Jenis Penerimaan (ribu rupiah), 2024

Target and Actual Local Revenues of Balikpapan Municipality Government by Kind of Revenues (thousand rupiahs), 2024

No Num	Jenis Penerimaan Kind of Revenues	Target Target	Realisasi Actual	%
(1)	(2)	(3)	(4)	(5)
1.	Pendapatan Asli Daerah/Local Revenue	1.196.859.325.74	1.058.272.515.55	88.42
	Pajak Daerah/Local Tax	958.000.000.00	809.678.302.87	84.52
	Retribusi Daerah/Regional Retribution	173.674.623.58	155.989.962.17	89.82
	Penerimaan Dinas/Office Receipt	0.00	0.00	-
	Laba Perusahaan Daerah/Regional Company Profit	24.970.500.00	24.519.393.51	98.19
	Penerimaan Lain-lain/Other Receipts	40.214.202.16	68.084.857.00	169.31
2.	Dana Perimbangan/Balance Fund	2.232.941.353.00	2.419.480.169.52	108.35
	Bagi Hasil Pajak/Tax Revenue Share	156.096.050.00	586.913.337.76	375.99
	Bagi Hasil Bukan Pajak/Non-Tax Revenue Sharing	1.089.282.729.00	896.184.901.00	82.27
	Dana Alokasi Umum/General Allocation Fund	592.551.396.00	581.085.614.03	98.07
	DID	22.816.518.00	14.953.965.00	65.54
	Dana Alokasi Khusus/Special Allocation Fund	247.039.660.00	215.187.351.74	87.11
	Bantuan Keuangan/Financial Assistance	125.155.000.00	125.155.000.00	100.00

Catatan/Note: APBD/Regional Budget

Sumber/Source: Badan Pengelola Keuangan Aset Daerah Kota Balikpapan/Regional Asset Financial Management Body in Balikpapan Municipality

Tabel
Table 2.4.5**Target dan Realisasi Penerimaan Pajak Daerah Kota Balikpapan Menurut Jenisnya (ribu rupiah), 2024***Target and Actual Tax Revenues of Balikpapan Municipality by Kind of Taxes (thousand rupiahs), 2024*

No Num	Jenis Pajak Kind of Taxes	Target Target	Realisasi Actual	%
(1)	(2)	(3)	(4)	(5)
1	Pajak Hotel/ <i>Hotel Tax</i>	70.000.000.00	77.744.788.64	111.06
2	Pajak Restoran/ <i>Restaurant Tax</i>	160.000.000.00	165.554.826.56	103.47
3	Pajak Hiburan/ <i>Entertainment Tax</i>	23.000.000.00	26.392.009.35	114.75
4	Pajak Reklame/ <i>Billboard Tax</i>	10.000.000.00	11.306.407.11	113.06
5	Pajak Penerangan Jalan/ <i>Street Lighting Tax</i>	148.500.000.00	154.485.760.63	104.03
6	Pajak Parkir/ <i>Parking Tax</i>	10.000.000.00	10.487.026.10	104.87
7	Pajak Air Tanah/ <i>Groundwater Tax</i>	4.500.000.00	7.489.061.99	166.42
8	Pajak Sarang Burung Walet/ <i>Swallow Nest Tax</i>	0.00	200.00	
9	Pajak Mineral Bukan Logam dan Batuan/ <i>Non-metallic Mineral and Rock Tax</i>	47.000.000.00	1.754.217.60	3.73
10	Pajak Bumi dan Bangunan Pedesaan dan Perkotaan/ <i>Rural and Urban Land and Building Tax</i>	290.000.000.00	154.591.743.62	53.31
11	Bea Perolehan Hak Atas Tanah dan Bangunan/ <i>Fees on Acquisition of Land and Building Rights</i>	195.000.000.00	199.872.261.28	102.50
Jumlah/Total		958.000.000.00	809.678.302.87	84.52

Sumber/Source: Badan Pengelola Keuangan Aset Daerah Kota Balikpapan/*Regional Asset Financial Management Body in Balikpapan Municipality*

Tabel
Table 2.4.6

Target dan Realisasi Penerimaan Pajak Daerah Kota Balikpapan Menurut Jenisnya (ribu rupiah), 2024

Target and Actual Tax Revenues of Balikpapan Municipality by Kind of Taxes (thousand rupiahs), 2024

No Num	Jenis Retribusi Kind of Retribution	Target Target	Realisasi Actual	%
(1)	(2)	(3)	(4)	(5)
1	Retribusi Pelayanan Kesehatan/ Health Service Retribution	113.485.574.42	93.518.740.87	82.41
2	Retribusi Pelayanan Persampahan/ Kebersihan/ Retribution for Waste/ Cleaning Service	16.500.000.00	18.090.049.58	109.64
3	Retribusi Pelayanan Parkir di Tepi Jalan Umum/ Retribution for Parking Service on Public Roadside	1.650.000.00	291.446.00	17.66
4	Retribusi Pelayanan Pasar/ Market Service Retribution	6.389.929.50	4.929.848.21	77.15
5	Retribusi Pengujian Kendaraan Bermotor/Motor Vehicle Testing Retribution	-	-	-
6	Retribusi Pemeriksaan Alat Pemadam Kebakaran/ Retribution for Fire Extinguisher Inspection	-	224.267.59	-
7	Retribusi Pengolahan Limbah Cair/ Liquid Waste Treatment Retribution	-	-	-
8	Retribusi Pelayanan Tera/Tera Ulang/Retribution for Tera/Tera Ulang Service	-	1.935.00	-
9	Retribusi Pengendalian Menara Telekomunikasi/ Telecommunication Tower Control Retribution	-	159.434.00	-
10	Retribusi Pemakaian Kekayaan Daerah/Retribution for Use of Regional Wealth	7.865.850.66	-	-
11	Retribusi Tempat Pelelangan/ Auction Place Retribution	-	-	-
12.	Retribusi Terminal/Terminal Retribution	-	-	-

Lanjutan Tabel/Continued Table 2.4.6

No Num	Jenis Retribusi Kind of Retribution	Target Target	Realisasi Actual	%
(1)	(2)	(3)	(4)	(5)
13.	Retribusi Rumah Potong Hewan/ <i>Slaughterhouse Retribution</i>	-	-	-
14.	Retribusi Pelayanan Kepelabuhan/ <i>Port Service Retribution</i>	-	-	-
15.	Retribusi Tempat Rekreasi dan Olahraga/ <i>Recreation and Sports Levy</i>	7.076.930.00	8.350.147.48	117.99
16.	Retribusi Izin Mendirikan Bangunan/ <i>Retribution for Building Construction Permit</i>	20.000.000.00	21.590.864.72	107.95
17.	Retribusi Izin Gangguan/ <i>Retribution for Nuisance Permit</i>	-	-	-
18.	Retribusi Izin Trayek/ <i>Route Permit Retribution</i>	-	-	-
19.	Retribusi IMTA/ <i>IMTA Retribution</i>	94.100.00	263.219.60	279.72
20.	Retribusi Pelayanan Kesehatan Hewan/ <i>Retribution for Animal Health Services</i>	-	-	-
21.	Retribusi Tempat Khusus Parkir/ <i>Special Parking Lot Retribution</i>	-	-	-
22.	Retribusi Penjualan Produksi Usaha Daerah/ <i>Retribution on Sales of Regional Business Production</i>	-	-	-
Jumlah/Total		173.062.384.58	147.419.953.05	85.18

Sumber/Source: Badan Pengelola Keuangan Aset Daerah Kota Balikpapan/*Regional Asset Financial Management Body in Balikpapan Municipality*

Tabel
Table 2.4.7

Realisasi Penanaman Modal Dalam Negeri (PMDN) di Kota Balikpapan, 2020-2024

Actual Domestic Investment at Balikpapan Municipality, 2020-2024

Tahun Year	Pro Pro	Investasi() Investment()	Realisasi Actual	
			TKI Local Worker	TKA Foreign Worker
(1)	(2)	(3)	(4)	(5)
2020	1.027	13.849.409.800.000	6.269	53
2021	2.383	7.892.062.800.000	1.531	1
2022	1.357	9.347.169.500.000	2.237	2
2023	4812	20.501.290.700.000	5.435	5
2024	7.575	21.301.959.479.512	8.660	12

Sumber/Source: Dinas Penanaman Modal dan Perizinan Terpadu Kota Balikpapan/*Capital Investment and Permitted Service, in Balikpapan Municipality*

Tabel
Table 2.4.8**Realisasi Penanaman Modal Asing (PMA) di Kota Balikpapan, 2020-2024***Actual Foreign Investment at Balikpapan Municipality, 2020-2024*

Tahun Year	Pro Pro	Investasi (US\$) Investment (US\$)	Realisasi Actual	
			TKI Local Worker	TKA Foreign Worker
(1)	(2)	(3)	(4)	(5)
2020	214	36.093.800 (Kurs US\$: 14.400)	754	3
2021	233	117.705.500 (Kurs US\$: 14.600)	878	14
2022	245	41.667.290 (Kurs US\$: 14.350)	822	10
2023	802	244.869.100 (Kurs US\$: . 14800)	1.212	6
2024	1.265	293,574,025 (Kurs US\$: Rp 15,000)	1,070	26

Sumber/Source: Dinas Penanaman Modal dan Perizinan Te adu Kota Balikpapan/*Capital Investment and Permitted Service, in Balikpapan Municipality*

Tabel
Table **2.4.9**

Realisasi APBN Instansi Vertikal di Kota Balikpapan, 2021-2024

Government Budget Realization of Vertical Agency at Balikpapan Municipality, 2021-2024

Jenis. Belanja <i>Expenditure</i>	2021			2022		
	Pagu <i>Budget Ceiling</i>	Realisasi <i>Budget Realization</i>	%	Pagu <i>Budget Ceiling</i>	Realisasi <i>Budget Realization</i>	%
(1)	(2)	(3)	(4)	(5)	(6)	(7)
Pegawai/ <i>Employee</i> (51)	1.228.444.348.000	1.218.254.604.661	99.17	1.304.138.450.000	1.283.048.345.015	98.38
Barang/ <i>Goods</i> (52)	958.020.750.000	884.675.124.181	92.34	995.235.804.000	947.903.450.443	95.24
Modal/ <i>Capital</i> (53)	565.093.686.000	552.594.224.576	97.79	2.516.468.232.000	2.261.338.652.442	89.86
Bantuan Sosial / <i>Social</i> <i>Assistance</i> (57)	-	-	-	-	-	-
Transfer Daerah/ <i>Regional</i> <i>Transfers</i> (63)*	-	-	-	-	-	-
Dana Alokasi Khusus fisik/ <i>Physical Special</i> <i>Allocation</i> <i>Fund</i>	69.168.691.000	57.747.951.356	83.49	68.651.156.000	56.633.430.107	82.49
Dana Alokasi Khusus Nonfisik/ <i>Nonphysical</i> <i>Special</i> <i>Allocation Fund</i> (65)	116.901.551.000	106.337.171.000	90.96	211.295.119.000	185.954.886.904	88.01
Dana Desa/ <i>Village Fund</i> (66)	-	-	-	-	-	-
Jumlah/Total	2.937.629.026.000	2.819.609.075.774	95.98	5.095.788.761.000	4.734.878.764.911	92.92

Lanjutan Tabel/Continued Table 2.4.9

Jenis Belanja <i>Expenditure</i>	2023			2024		
	Pagu <i>Budget Ceiling</i>	Realisasi <i>Budget Realization</i>	%	Pagu <i>Budget Ceiling</i>	Realisasi <i>Budget Realization</i>	%
(1)	(2)	(3)	(4)	(5)	(6)	(7)
Pegawai/ <i>Employee</i> (51)	1.256.425.217.000	1.242.335.957.034	98.88	1.352.455.714.000	1.347.138.661.029	99.61
Barang/ <i>Goods</i> (52)	1.125.738.263.000	1.097.215.270.608	97.47	1.157.897.518.000	1.039.913.982.212	89.81
Modal/ <i>Capital</i> (53)	8.548.113.718.000	8.519.333.737.225	99.66	1.414.533.105.000	1.370.976.131.676	96.92
Bantuan Sosial/ <i>Social Assistance</i> (57)	-	-	-	-	-	-
Transfer Daerah/ <i>Regional Transfers</i> (63)*	2.152.535.240.000	2.149.510.798.000	99.86	1.772.464.250.000	1.753.135.113.028	98.91
Dana Alokasi Khusus fisik/ <i>Physical Special Allocation Fund</i>	10.525.193.000	9.239.248.876	87.78	12.162.621.000	10.740.075.783	88.30
Dana Alokasi Khusus Nonfisik/ <i>Nonphysical Special Allocation Fund</i> (65)	213.158.234.000	207.681.065.433	97.43	233.294.670.000	224.958.445.433	96.43
Dana Desa/ <i>Village Fund</i> (66)	-	-	-	-	-	-
Jumlah/Total	13.306.495.865.000	13.225.316.077.176	99.39	5.942.807.878.000	5.746.862.409.161	96.70

Catatan/Note: DAK Fisik yang disalurkan di KPPN Balikpapan/*Physical DAK distributed in Balikpapan Municipality KPPN*

Sumber/Source: Kantor Pelayanan Perbendaharaan Negara (KPPN) Balikpapan Aplikasi MEBE (Monitoring dan Evaluasi Budget Execution)/
State Treasury Service Office (KPPN) in Balikpapan Municipality MEBE Application (Monitoring and Evaluation of Budget Execution)

BAB

Chapter

3

PENDUDUK DAN KETENAGAKERJAAN

POPULATION AND EMPLOYMENT

Jumlah Penduduk Balikpapan Tahun 2024

Total Population of Balikpapan, 2024

757.418 Jiwa
People



Rasio Jenis Kelamin
Sex Ratio

104,5



Kepadatan Penduduk
Population Density

1.482 Jiwa per km²
People per sq.km

Jumlah Penduduk Berumur ≥ 15 Tahun

Population Aged 15 Years and Over

549.120 Jiwa
People



Bekerja
Working

343.968 Jiwa/People

63%



Pengangguran
Unemployment

22.823 Jiwa/People

4%



Sekolah

Attending School

46.152 Jiwa/People

8%



Mengurus Rumah Tangga

House-keeping

111.623 Jiwa/People

20%



Kegiatan Lain

Other Activities

24.554 Jiwa/People

4%

Sumber/Source:

-Hasil Registrasi Penduduk Dinas Kependudukan dan Catatan Sipil Kota Balikpapan, 2024

-Population Registration Result for Population and Civil Registration Service in Balikpapan Municipality, 2024

-BPS, Survei Angkatan Kerja Nasional (Sakernas) Agustus 2024

-BPS-Statistics Indonesia, August 2024 National Labor Force Survey

PENJELASAN TEKNIS

1. Salah satu sumber data kependudukan adalah sensus penduduk yang dilaksanakan setiap sepuluh tahun sekali. Sensus penduduk telah dilaksanakan sebanyak tujuh kali sejak Indonesia merdeka, yaitu tahun 1961, 1971, 1980, 1990, 2000, 2010 dan 2021.

Keenam sensus penduduk sebelumnya dilaksanakan dengan menggunakan metode tradisional, yaitu mencatat setiap penduduk dari rumah ke rumah. Pertama kalinya dalam sejarah sensus penduduk di Indonesia. Sensus Penduduk 2021 (SP2021) menggunakan metode kombinasi yaitu dengan memanfaatkan data Administrasi Kependudukan (Adminduk) dari Direktorat Jenderal Kependudukan dan Pencatatan Sipil (Ditjen Dukcapil) Kementerian Dalam Negeri (Kemendagri) sebagai data dasar pelaksanaan SP2021. Hal ini dirancang dan dilaksanakan sebagai upaya untuk mewujudkan "SATU DATA KEPENDUDUKAN INDONESIA".

SP2021 mencakup seluruh penduduk yang tinggal di wilayah teritorial Indonesia, mencakup Warga Negara Indonesia (WNI) dan Warga Negara Asing (WNA) yang telah menetap atau berencana menetap di wilayah Indonesia selama minimal satu tahun. WNI yang dicakup juga termasuk mereka yang berada di luar negeri, yaitu Anggota Korps Diplomatik Republik Indonesia beserta keluarganya di luar negeri dan Anggota TNI/POLRI

TECHNICAL NOTES

1. **One of the sources of demographic data** is population census, which is conducted every ten years. Population Census has been conducted seven times since Indonesia's independence: 1961, 1971, 1980, 1990, 2000, 2010 and 2021.

The previous six population censuses were carried out using the traditional method, canvassing each person door-to-door. For the first time in the history of the population census in Indonesia, the 2021 Population Census (PC2021) used a combined method, that is utilizing Population Administration data managed by the Directorate General of Population and Civil Registration of the Ministry of Home Affairs as the basic data for the population census. This is designed and implemented as an effort to realize "ONE INDONESIAN POPULATION DATA".

PC2021 covered all residents who live in Indonesia's territory, including Indonesian citizens (WNI) and foreign citizens (WNA) who have stayed or plan to stay in Indonesian territory for at least one year. The Indonesian citizens who are covered also include those who are abroad, namely members of the Diplomatic Corps of the Republic of Indonesia and their families abroad and members of the TNI/POLRI and their families who are carrying out Peacekeeping Missions

I beserta keluarganya yang sedang melakukan misi perdamaian di luar negeri.

Untuk tahun yang tidak dilaksanakan sensus penduduk, data kependudukan diperoleh dari hasil proyeksi penduduk. Proyeksi penduduk merupakan suatu perhitungan ilmiah yang didasarkan pada asumsi dari komponen-komponen perubahan penduduk, yaitu kelahiran, kematian, dan migrasi (migrasi internasional dan migrasi risen antar provinsi). Proyeksi penduduk interim 2021-2024 dihitung menggunakan data dasar penduduk hasil perapihan umur dari data Administrasi Kependudukan dan SP2021 dengan menggunakan asumsi Angka Kelahiran Total sejak tahun 2022 konstan 2,1 (sesuai Proyeksi Survei Penduduk antar Sensus (SUPAS) 2015-2045), Angka Kematian Bayi (AKB) meneruskan hasil Proyeksi SUPAS 2015-2045, dan pola migrasi 2021 sama dengan pola migrasi hasil SUPAS 2015.

Dalam publikasi ini, data yang disajikan merupakan hasil SP2021 (September), dan hasil proyeksi penduduk interim 2021-2024 (pertengahan tahun/Juni).

2. Penduduk Indonesia adalah semua orang yang berdomisili di wilayah teritorial Indonesia, mencakup Warga Negara Indonesia (WNI) dan Warga Negara Asing (WNA) yang telah menetap selama satu tahun atau lebih atau berencana menetap di wilayah

abroad.

For the periods besides the census year, population projection is applied to estimate population for those years. The population projection is an estimation based on the demographic components, such as birth, death, and migration (international migration and recent migration). The interim population projection for 2021-2024 is calculated from the single age smoothed combined from Population Administration Data and the 2022 Population Census. It uses the assumption that the Total Fertility Rate (TFR) since 2021 is constant at 2.1 (according to the population projection of 2015-2045 Intercensal Population Survey (SUPAS)). Infant Mortality Rate (IMR) continues the results of the 2015-2045 SUPAS Projection, and the 2021 migration pattern is the same as the pattern of migration in SUPAS2015 results.

The data presented in this publication are the PC2022 results (September) and the result of interim population projection 2021-2024 (midyear/June)

2. The population of Indonesia are all people who live in Indonesia's territory, including Indonesian citizens and foreign citizens who have lived for one year or more or plan to stay in Indonesia territory for at least one year. In the previous census the time reference in the

Indonesia selama minimal satu tahun. Pada sensus sebelumnya referensi waktu dalam konsep kependudukan adalah enam bulan. Perubahan ini didasari oleh UU No. 24 Tahun 2013 tentang Perubahan atas UU No. 23 Tahun 2006 tentang Administrasi Kependudukan pada Pasal 15.

population concept was six months. This change is based on Law no.24 of 2013 concerning Amendments to Law no. 23 of 2006 concerning Population Administration in Article 15.

3. **Laju pertumbuhan penduduk per tahun** adalah angka yang menunjukkan rata-rata tingkat penambahan penduduk per tahun dalam jangka waktu tertentu. Angka ini dinyatakan sebagai persentase dari penduduk dasar. Metode penghitungan laju pertumbuhan penduduk yang digunakan oleh BPS adalah metode geometrik.
3. **Annual population growth rate** is a number that shows the average rate of population growth per year in a certain period. This rate is a percentage of the basic population. The method used by Statistics Indonesia is the geometric method.
4. **Kepadatan penduduk** adalah ukuran persebaran penduduk yang menunjukkan jumlah penduduk untuk setiap kilometer persegi luas wilayah.
4. **Population density** is a measure of the distribution of the population which shows the total population for each square kilometer of area.
5. **Rasio jenis kelamin** adalah perbandingan antara jumlah penduduk laki-laki dan jumlah penduduk perempuan pada suatu daerah dan waktu tertentu. yang biasanya dinyatakan dalam banyaknya penduduk lakilaki per 100 perempuan.
5. **Sex ratio** is the ratio between total male population and female population in a certain area and at a certain time. which is usually stated in the number of male residents per 100 females.
6. **Distribusi penduduk** adalah pola persebaran penduduk di suatu wilayah. baik berdasarkan batas-batas geografis maupun berdasarkan batas-batas administrasi pemerintahan.
6. **Population distribution** is the pattern of population distribution in an area. either by geographic boundaries or by government administrative boundaries.

7. **Komposisi penduduk** adalah pola persebaran penduduk menurut karakteristiknya. contoh: penduduk menurut kelompok umur, penduduk menurut jenis kelamin
8. **Rumah tangga** adalah seseorang atau sekelompok orang yang mendiami sebagian atau seluruh bangunan fisik/sensus dan biasanya tinggal bersama serta pengelolaan makan dari satu dapur. Yang dimaksud makan dari satu dapur adalah jika pengurusan kebutuhan sehari-harinya dikelola bersama-sama menjadi satu.
9. **Anggota rumah tangga** adalah semua orang yang biasanya bertempat tinggal di suatu rumah tangga, baik yang berada di rumah pada waktu pencacahan maupun yang sementara tidak ada.
10. **Rata-rata anggota rumah tangga** adalah angka yang menunjukkan rata-rata jumlah anggota rumah tangga per rumah tangga.
11. **Istilah migrasi seumur hidup** disebut bila provinsi tempat tinggal seseorang pada saat pencacahan berbeda dengan provinsi tempat lahirnya.
12. **Istilah migrasi risen** disebut bila provinsi tempat tinggal seseorang pada saat pencacahan berbeda dengan provinsi tempat tinggalnya 5 tahun yang lalu.
13. **Penduduk usia kerja** adalah penduduk yang berumur 15 tahun ke atas.
7. **Population compotition** is the pattern of population distribution by its characteristics. example: population by age group, population by sex.
8. **Household** is an individual or group of people living in a physical/census building unit or part of it and usually commit on a common provision for food and other essentials of living. Common provision for food means one organising daily needs for all of household members.
9. **Household member** are those who usually lives in a household regardless of their location at the time of enumeration.
10. **Average household size** is the average number of household members per household.
11. **Lifetime migration terminology** if someone's province of residence at the time of enumeration was different from his/her province of birthplace.
12. **Recent migration terminology** if someone's province of residence at the time of enumeration was different from his/her province of residence 5 years ago.
13. **Working age population** is persons of 15 years and over.

- 14. Angkatan kerja** adalah penduduk usia kerja (15 tahun ke atas) yang bekerja, punya pekerjaan namun sementara tidak bekerja, dan pengangguran.
- 14. Labor force or economically active** are persons of 15 years and over, who in the previous week were working, temporarily absent from work but having jobs, and unemployment.
- 15. Bekerja** adalah kegiatan ekonomi yang dilakukan oleh seseorang dengan maksud memperoleh atau membantu memperoleh pendapatan atau keuntungan dan lamanya bekerja paling sedikit 1 jam secara terus menerus dalam seminggu yang lalu (termasuk pekerja keluarga tanpa upah yang membantu dalam suatu usaha/kegiatan ekonomi).
- 15. Working** is economic activity conducted by a person and intended to earn income by doing work or helping to do work at least one hour continuously during the reference week (including unpaid family worker/s for any economic activity).
- 16. Jumlah jam kerja seluruhnya** adalah jumlah jam kerja yang digunakan untuk bekerja (tidak termasuk jam kerja istirahat resmi dan jam kerja yang digunakan untuk hal-hal di luar pekerjaan).
- 16. Total working hours** is the total hours spent by an employee to perform all jobs (excluding the time used for other activities which are not classified as work).
- 17. Lapangan usaha** adalah bidang kegiatan dari pekerjaan/tempat bekerja di mana seseorang bekerja. Klasifikasi lapangan usaha mengikuti Klasifikasi Baku Lapangan Usaha Indonesia (KBLI) dalam 1 digit.
- 17. Industry** is field of a person's activity or establishment. The classification of industries follows the Indonesia Standard Industrial Classification (KBLI) in one digit.
- 18. Status pekerjaan** adalah kedudukan seseorang dalam unit usaha/kegiatan dalam melakukan pekerjaan.
- 18. Employment status** is the status of a person at his place of work or establishment where he was employed.
- 19. Berusaha sendiri tanpa dibantu orang lain** adalah bekerja atau berusaha dengan menanggung risiko secara ekonomis, yaitu dengan tidak kembalinya ongkos produksi yang telah dikeluarkan

dalam rangka usahanya tersebut, serta tidak menggunakan pekerja dibayar maupun pekerja tak dibayar, termasuk yang sifat pekerjaannya memerlukan teknologi atau keahlian khusus.

- 20. Berusaha dibantu buruh tidak tetap/buruh tidak dibayar** adalah bekerja atau berusaha atas risiko sendiri, dan menggunakan buruh/pekerja tak dibayar dan atau buruh/pekerja tidak tetap.
- 21. Berusaha dibantu buruh tetap/buruh dibayar** adalah berusaha atas risiko sendiri dan mempekerjakan paling sedikit satu orang buruh/pekerja tetap yang dibayar.
- 22. Buruh/karyawan/pegawai** adalah seseorang yang bekerja pada orang lain atau instansi/kantor/perusahaan secara tetap dengan menerima upah/gaji baik berupa uang maupun barang. Buruh yang tidak mempunyai majikan tetap, tidak digolongkan sebagai buruh/karyawan, tetapi sebagai pekerja bebas. Seseorang dianggap memiliki majikan tetap jika memiliki 1 (satu) majikan (orang/rumah tangga) yang sama dalam sebulan terakhir, khusus pada sektor bangunan batasannya tiga bulan. Apabila majikannya instansi/lembaga, boleh lebih dari satu.
- 23. Pekerja bebas** adalah seseorang yang bekerja pada orang lain/majikan/institusi yang tidak tetap (lebih dari 1 majikan dalam sebulan terakhir) di usaha pertanian baik
- 19. Own-account worker** is a person who works at his own risk without assisted by paid per mount worker or unpaid worker include technical job or skill job.
- 20. Employer assisted by temporary workers/unpaid worker** is a person who works at his own risk and assisted by temporary worker/unpaid worker.
- 21. Employer assisted by permanent workers/paid workers** is a person who does his business at her/his own risk at least one assisted by paid permanent worker.
- 22. Employee** is a person who work permanently for other people or institution/office/ company and gains some money/cash or goods as wage/salary. Labor who have no permanent employer is not categorized as a laborer/ worker/ employee but casual worker. A laborers in general is considered to have a permanent employer if he has the same employer during the past month, particularly for building construction sector is 3 months. If the employer is an institution. more than 1 (one) employer is allowed.
- 23. Casual employee** is a person who does not work permanently for other people/employer/ institution (more than 1 employer during the last 1 month) in agricultural sector, either

berupa usaha rumah tangga maupun bukan usaha rumah tangga, ataupun di nonpertanian atas dasar balas jasa dengan menerima upah atau imbalan baik berupa uang maupun barang, dan baik dengan sistem pembayaran harian maupun borongan

home industry or not home industry, or in non-agricultural sector based on remuneration paid with money or goods, and based on daily or contact payment system.

24. Pekerja takdibayar adalah seseorang yang bekerja membantu usaha untuk memperoleh penghasilan/keuntungan yang dilakukan oleh salah seorang anggota rumah tangga atau bukan anggota rumah tangga tanpa mendapat upah/gaji baik berupa uang maupun barang.

24. Unpaid worker is a person who intended to work without pay either with money or good. in an establishment run by other members of the family, relative or neighbour.

<https://balikpapankota.bps.go.id>

ULASAN

Kependudukan

Kota Balikpapan adalah salah satu kota di Provinsi Kalimantan Timur. Berdasarkan hasil registrasi penduduk yang dilakukan oleh Dinas Kependudukan dan Pencatatan Sipil Kota Balikpapan, jumlah penduduk pada tahun 2024 tercatat sebanyak 757.418 jiwa. Dari total jumlah tersebut, 387.112 jiwa merupakan penduduk berjenis kelamin laki-laki, sementara 370.306 jiwa berjenis kelamin perempuan.

Kecamatan Balikpapan Utara memiliki jumlah penduduk sebanyak 195.158 jiwa. kemudian Kecamatan Balikpapan Selatan sebanyak 163.660 jiwa dan Kecamatan Balikpapan Timur sebanyak 106.968 jiwa. Selanjutnya Kecamatan Balikpapan Tengah dan Kecamatan Balikpapan Barat dengan masing-masing 106.282 jiwa dan 99.404 jiwa. Dan Kecamatan Balikpapan Kota dengan jumlah penduduk sebesar 85.946 jiwa.

Kepadatan penduduk di Kota Balikpapan pada tahun 2024 mencapai 1.482 jiwa per km². Kecamatan Balikpapan Tengah menjadi Kecamatan yang terpadat dihuni dengan kepadatan penduduk 9.814 jiwa per km². Cukup timpang apabila dibandingkan dengan Kecamatan Balikpapan Barat yang memiliki kepadatan penduduk terendah di Kota Balikpapan dengan kepadatan penduduk hanya 515 jiwa per km².

Ketenagakerjaan

Jumlah Pencari Kerja Terdaftar di Kota Balikpapan berdasarkan data Dinas Ketenagakerjaan Kota Balikpapan pada tahun 2024 yang belum ditempatkan ada sebanyak 3.249 orang. Bila dirinci berdasarkan jenis kelamin 1.781 orang

DESCRIPTION

Population

The Balikpapan Municipality is one of the cities in East Kalimantan Province. Based on population registration conducted by the Department of Population and Civil Registration of Balikpapan Municipality, the population in 2024 was recorded at 757,418 people. Of this total, 387,112 people are male, while 370,306 people are female.

Balikpapan Utara District has population. with 195,158 people. then Balikpapan Selatan District with 163,660 people and Balikpapan Timur District with 106,968 people. Next. Balikpapan Tengah District and Balikpapan Barat District with 106,282 people and 99,404 people respectively. And Balikpapan Kota District with population of 85,946 people.

Population density in Balikpapan municipality in 2024 reaches 1,482 people per km². Balikpapan Tengah District is the most densely populated District with a population density of 9,814 people per km². Quite one-sided when compared to Balikpapan Barat District which is the least densely populated District in Balikpapan municipality with population density of only 515 people per km².

Employment

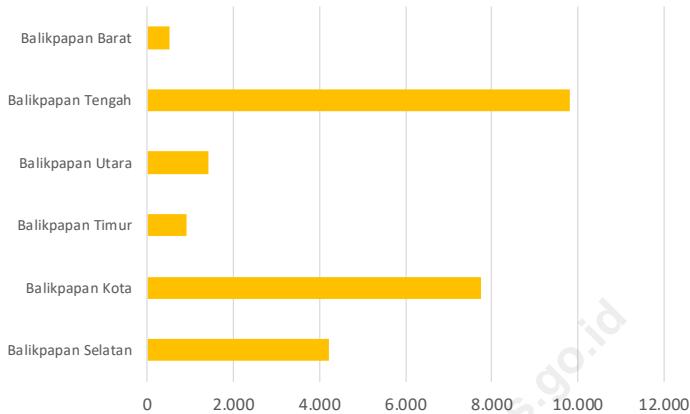
The number of Job Seekers Registered in the Balikpapan Municipality based on data from the Balikpapan Municipality Manpower Office in 2024 was 3,249. When broken down by sex 1,781 people were recorded as male and 1,468 were female.

tercatat berjenis kelamin laki-laki dan 1.468 orang yang berjenis kelamin perempuan. Jumlah ini meningkat dari tahun 2023, dimana jumlah pencari kerja yang terdaftar di Dinas Ketenagakerjaan Kota Balikpapan tercatat sebanyak 2.848 orang yang terdiri dari 1.464 orang laki-laki dan 1.384 orang perempuan.

Proporsi terbesar dari pencari kerja terdaftar ini adalah mereka yang berpendidikan SLTA sebanyak 58,59 %, atau sebanyak 2.492 orang. Urutan nomor dua pencari kerja terdaftar terbesar adalah dari kalangan yang berpendidikan strata-1 (S1) dengan proporsi 33,46 % atau sebanyak 1.423 orang. Kedua kelompok ini mendominasi jumlah pencari kerja terdaftar dengan proporsi 92,05 %, atau lebih dari tiga perempat dari jumlah pencari kerja terdaftar.

This number has increased from 2023, which the number of job seekers registered within Balikpapan Municipality Manpower Office is 2,848 and consist of 1,464 men and 1,384 women.

The largest proportion of these registered job seekers are those with high school education with 58.59 %. or 2,492 people. The second-largest registered job seekers is among those who have a undergraduate degree with proportion of 33.46 %. with 1,423 people. Both groups dominate the number of registered job seekers with a proportion of 92.05 %. or more than three quarters of the number of all registered job seekers.



Sumber/Source : Badan Pusat Statistik/BPS-Statistics Indonesia

Gambar 3.1
Figures

Kepadatan Penduduk Kota Balikpapan Menurut Kecamatan (jiwa/km²), 2024

Population Density of Balikpapan Municipality by District (people/sq.km²), 2024

3.1 PENDUDUK
POPULATION

Tabel 3.1.1 Jumlah Penduduk, Laju Pertumbuhan Penduduk, Distribusi Persentase Penduduk, Kepadatan Penduduk, Rasio Jenis Kelamin Penduduk Menurut Kecamatan di Kota Balikpapan, 2024

Population, Population Growth Rate, Percentage Distribution of Population, Population Density, and Population Sex Ratio by District in Balikpapan Municipality, 2024

Kecamatan <i>District</i>	Jumlah Penduduk (jiwa) <i>Population (people)</i>	Laju Pertumbuhan Penduduk per Tahun 2020–2024 (%) <i>Annual Population Growth Rate 2020–2024 (%)</i>
(1)	(2)	(3)
Balikpapan Selatan	163.660	2,72
Balikpapan Kota	85.946	-0,09
Balikpapan Timur	106.968	4,41
Balikpapan Utara	195.158	3,51
Balikpapan Tengah	106.282	-0,29
Balikpapan Barat	99.404	0,80
Kota Balikpapan	757.418	2,10

Lanjutan Tabel/*Continued Table* 3.1.1

Kecamatan <i>District</i>	Persentase Penduduk <i>Percentage of Total Population</i>	Kepadatan Penduduk per km ² <i>Population Density per sq.km</i>
(1)	(4)	(5)
Balikpapan Selatan	21,61	4.217
Balikpapan Kota	11,35	7.743
Balikpapan Timur	14,12	898
Balikpapan Utara	25,77	1.412
Balikpapan Tengah	14,03	9.814
Balikpapan Barat	13,12	515
Kota Balikpapan	100,00	1.482

Lanjutan Tabel/*Continued Table* 3.1.1

Kecamatan <i>District</i>	Rasio Jenis Kelamin Penduduk <i>Population Sex Ratio</i>
(1)	(6)
Balikpapan Selatan	103,38
Balikpapan Kota	103,71
Balikpapan Timur	106,32
Balikpapan Utara	104,04
Balikpapan Tengah	103,53
Balikpapan Barat	107,39
Kota Balikpapan	104,54

Sumber/*Source*: Hasil Registrasi Penduduk Dinas Kependudukan Dan Pencatatan Sipil Kota Balikpapan 2024
/Population Registration Results for Population and Civil Registration Service in Balikpapan Municipality, 2024

Tabel
Table 3.1.2**Jumlah Penduduk Menurut Kelompok Umur dan Jenis Kelamin di Kota Balikpapan (jiwa) , 2024**
Population by Age Groups and Sex in Balikpapan Municipality (people), 2024

Kelompok Umur Age Groups	Jenis Kelamin/Sex		
	Laki-Laki Male	Perempuan Female	Jumlah Total
(1)	(2)	(3)	(4)
0–4	28.827	27.095	55.922
5–9	35.182	32.829	68.011
10–14	35.679	33.300	68.979
15–19	32.405	29.617	62.022
20–24	34.972	30.352	65.324
25–29	33.013	30.578	63.591
30–34	29.918	29.333	59.251
35–39	28.972	28.938	57.910
40–44	30.581	30.182	60.763
45–49	26.754	26.035	52.789
50–54	22.067	21.805	43.872
55–59	17.265	17.806	35.071
60–64	13.061	13.567	26.628
65–69	9.072	9.277	18.349
70–74	5.856	5.244	11.100
75+	3.488	4.348	7.836
Kota Balikpapan	387.112	370.306	757.418

Sumber/Source: Hasil Registrasi Penduduk Dinas Kependudukan Dan Pencatatan Sipil Kota Balikpapan 2024
/Population Registration Results for Population and Civil Registration Service in Balikpapan Municipality, 2024

Tabel
Table 3.1.3

Jumlah Penduduk Kota Balikpapan Menurut Jenis Kelamin dan Kecamatan, 2024

Number of Population of Balikpapan Municipality by Sex and District, 2024

Kecamatan <i>District</i>	Jumlah Penduduk (Jiwa) <i>Number of Population (People)</i>		
	Laki-laki <i>Male</i>	Perempuan <i>Female</i>	Jumlah <i>Total</i>
(1)	(2)	(3)	(4)
Balikpapan Selatan	83.188	80.472	163.660
Balikpapan Kota	43.756	42.190	85.946
Balikpapan Timur	55.123	51.845	106.968
Balikpapan Utara	99.509	95.649	195.158
Balikpapan Tengah	54.062	52.220	106.282
Balikpapan Barat	51.474	47.930	99.404
Kota Balikpapan	387.112	370.306	757.418

Sumber/Source: Hasil Registrasi Penduduk Dinas Kependudukan Dan Pencatatan Sipil Kota Balikpapan 2024/*Population Registration Results for Population and Civil Registration Service in Balikpapan Municipality, 2024*

Tabel
Table 3.1.4**Jumlah Kelahiran dan Kematian di Kota Balikpapan Menurut Jenis Kelamin dan Kecamatan, 2024**
Number of Registered Baby Born in Balikpapan Municipality by Sex and District, 2024

Kecamatan <i>District</i>	Jumlah Kelahiran 2024 <i>Number of Registered Baby Born in 2024</i>		
	Laki-laki <i>Male</i>	Perempuan <i>Female</i>	Jumlah <i>Total</i>
(1)	(2)	(3)	(4)
Balikpapan Selatan	1.105	1.078	2.183
Balikpapan Kota	950	969	1.919
Balikpapan Timur	1.814	1.848	3.662
Balikpapan Tengah	873	895	1.768
Balikpapan Barat	1.470	1.446	2.916
Balikpapan Utara	760	727	1.487
Kota Balikpapan	6.972	6.963	13.935

Lanjutan Tabel/*Continued Table* 3.1.4

Jumlah Kematian Dilaporkan 2024 Number of Registered Mortality in 2024				
Kecamatan <i>District</i>	Di bulan Januari-April data belum dipilah per jenis kelamin <i>In January-April the data is not yet disaggregated by gender</i>			
		Laki-laki <i>Male</i>	Perempuan <i>Female</i>	Jumlah <i>Total</i>
(1)	(5)	(6)	(7)	(8)
Balikpapan Selatan	190	259	162	611
Balikpapan Kota	213	269	217	699
Balikpapan Timur	341	513	308	1.162
Balikpapan Tengah	237	374	258	869
Balikpapan Barat	244	400	257	901
Balikpapan Utara	175	224	154	553
Kota Balikpapan	1.400	2.039	1.356	4.795

Sumber/*Source* : Berdasarkan Dinas Kependudukan Dan Pencatatan Sipil Kota Balikpapan/*Based on the Population and Civil Registry Office in Balikpapan Municipality*

3.2 KETENAGAKERJAAN EMPLOYMENT

Tabel
Table 3.2.1

Jumlah Penduduk Berumur 15 Tahun Keatas Menurut Jenis Kegiatan Selama Seminggu Terakhir dan Jenis Kelamin di Kota Balikpapan, 2024

Population Aged 15 Years and Over by Type of Activity During The Last Week and Sex in Balikpapan Municipality, 2024

Kegiatan Utama Main Activity	Jenis Kelamin/Sex		
	Laki-Laki Male	Perempuan Female	Laki-Laki+ Perempuan Male+Female
(1)	(2)	(3)	(4)
I. Angkatan Kerja/Economically Active	224.941	141.850	366.791
1. Bekerja/Working	211.472	132.496	343.968
2. Pengangguran Terbuka/Unemployment	13.469	9.354*	22.823
II. Bukan Angkatan Kerja/Not Economically Active	55.078	127.251	182.329
1. Sekolah/Attending School	NA	NA	46.152
2. Mengurus Rumah Tangga/Housekeeping	NA	NA	111.623
3. Lainnya/Others	NA	NA	24.554
Jumlah/Total	280.019	269.101	549.120

Catatan/Note: *) RSE > 25% tetapi ≤ 50% perlu hati-hati jika ingin digunakan/ *) RSE > 25% but ≤ 50% should be used with caution. Komponen BAK tidak disarankan ditampilkan per jenis kelamin/BAK components are not recommended to be displayed by gender

Sumber/Source: Badan Pusat Statistik, Survei Angkatan Kerja Nasional (Sakernas) Agustus/BPS-Statistics Indonesia, August National Labor Force Survey

Tabel 3.2.2
Table

Penduduk Berumur 15 Tahun ke Atas Menurut Pendidikan Tertinggi yang Ditamatkan dan Jenis Kegiatan Selama Seminggu Terakhir di Kota Balikpapan, 2024

Population 15 Years of Age and Over by Educational Attainment and Type of Activity During the Last Week in Balikpapan Municipality, 2024

Pendidikan Tertinggi yang Ditamatkan ¹ <i>Educational Attainment¹</i>	Angkatan Kerja/ <i>Economically Active</i>			Persentase Bekerja terhadap Angkatan Kerja <i>Percentage of Working to Economically Active</i>
	Bekerja <i>Working</i>	Pengangguran ² <i>Unemployment²</i>	Jumlah Angkatan Kerja <i>Total of Economically Active</i>	
(1)	(2)	(3)	(4)	(5)
0	56.519	NA	NA	100,00
1	37.439	NA	39.165	95,59
2	179.679	NA	194.555	92,35
3	70.331	NA	76.552	91,87
Jumlah/Total	343.968	22.823	366.791	93,78

Lanjutan Tabel/Continued Table 3.2.2

Pendidikan Tertinggi yang Ditamatkan¹ <i>Educational Attainment¹</i>	Bukan Angkatan Kerja <i>Not Economically Active</i>	Jumlah Total	Tingkat Partisipasi Angkatan Kerja (TPAK) <i>Labour Force Participation Rate (%)</i>
(1)	(6)	(7)	(8)
0	40.959	97.478	57,98
1	46.237	85.402	45,86
2	73.022	267.577	72,71
3	22.111	98.663	77,59
Jumlah/Total	182.329	549.120	66,80

Catatan/Note: ¹ 0. ≤ Sekolah Dasar (SD)/≤ *Primary School*

1. Sekolah Menengah Pertama/*Junior High School*

2. Sekolah Menengah Atas/*Senior High School*

3. Perguruan Tinggi/*Collage*

² 1. Mencari pekerjaan/*Looking for work*

2. Mempersiapkan usaha/*Establishing a new business/firm*

3. Merasa tidak mungkin mendapat pekerjaan/*Feeling hopeless in looking for work (discouraged job seekers)*

4. Sudah punya pekerjaan tetapi belum mulai bekerja/*Having job already but not starting to work yet*

Sumber/Source: Badan Pusat Statistik, Survei Angkatan Kerja Nasional (Sakernas) Agustus/BPS-Statistics Indonesia, August National Labor Force Survey

Tabel
Table 3.2.3

Penduduk Berumur 15 Tahun Ke Atas yang Bekerja Selama Seminggu Terakhir Menurut Status Pekerjaan Utama dan Jenis Kelamin di Kota Balikpapan, 2024
Population 15 Years of Age and Over who Worked During The Last Week by Main Employment Status and Sex in Balikpapan Municipality, 2024

Status Pekerjaan Utama Main Employment Status	Laki-Laki Male	Perempuan Female	Jumlah Total
(1)	(2)	(3)	(4)
Berusaha sendiri <i>Own account worker</i>	38.709	31.790	70.499
Berusaha dibantu buruh tidak tetap/buruh tidak dibayar <i>Employer assisted by temporary worker/unpaid worker</i>	9.653*	10.045	19.698
Berusaha dibantu buruh tetap/buruh dibayar <i>Employer assisted by permanent worker/paid worker</i>	8.586*	4.527	13.113
Buruh/Karyawan/Pegawai/Employee	141.148	71.289	212.437
Pekerja bebas <i>Casual worker</i>	6.342*	1.017*	7.359*
Pekerja keluarga/tak dibayar <i>Family worker/unpaid worker</i>	7.034*	13.828	20.862
Jumlah/Total	211.472	132.496	343.968

Catatan/Note: * : Memiliki nilai Relative Standard Error (RSE): >25% tetapi ≤50%/ Has a Relative Standard Error (RSE) value: >25% but ≤50%

NA : Data tidak dapat ditampilkan karena RSE > 50%/ NA : Data cannot be displayed because RSE > 50%
Sumber/Source: Badan Pusat Statistik, Survei Angkatan Kerja Nasional (Sakernas) Agustus/BPS-Statistics Indonesia, August National Labor Force Survey

Tabel
Table 3.2.4**Banyaknya Pencari Kerja yang Terdaftar Menurut Tingkat Pendidikan, Status, dan Jenis Kelamin, 2024**
Number of Registered Job Applicants by Educational Levels, Status, and Sex, 2024

Pendidikan <i>Educational Levels</i>	Sisa Tahun 2023 <i>Difference from previous year</i>		Terdaftar <i>Registered</i>		Penempatan <i>Assignment</i>	
	L <i>Male</i>	P <i>Female</i>	L <i>Male</i>	P <i>Female</i>	L <i>Male</i>	P <i>Female</i>
(1)	(2)	(3)	(4)	(5)	(6)	(7)
SD/Elementary School	182	4	19	0	0	2
SLTP/ Junior High School	243	2	35	4	5	1
SLTA/ Senior High School	629	404	2.018	474	733	406
DIPLOMA/ Associate's Degree	21	291	154	110	45	21
S1/ Bachelor Degree	337	643	684	739	183	176
S2/Magister	52	40	9	7	1	0
Jumlah/Total	1.464	1.384	2.919	1.334	967	606

Lanjutan Tabel/*Continued Table* 3.2.4

Pendidikan <i>Educational Levels</i>	Penghapusan <i>Deletion</i>		Belum Ditempatkan <i>Not Yet Assigned</i>	
	L <i>Male</i>	P <i>Female</i>	L <i>Male</i>	P <i>Female</i>
(1)	(8)	(5)	(6)	(7)
SD/ <i>Elementary School</i>	81	1	120	1
SLTP/ <i>Junior High School</i>	140	1	133	4
SLTA/ <i>Senior High School</i>	1.128	231	786	241
DIPLOMA/ <i>Associate's Degree</i>	36	98	94	282
S1/ <i>Bachelor Degree</i>	247	309	591	897
S2/ <i>Magister</i>	3	4	57	43
Jumlah/Total	1.635	644	1.781	1.468

Sumber/*Source*: Dinas Ketenagakerjaan Kota Balikpapan/*Balikpapan Municipality Employment Agency*

Tabel
Table 3.2.5**Banyaknya Lowongan Kerja yang Terdaftar Menurut Tingkat Pendidikan, Status, dan Jenis Kelamin, 2024**
Number of Registered Job Vacancy by Educational Levels, Status, and Sex, 2024

Pendidikan <i>Educational Levels</i>	Sisa Tahun 2023 <i>Difference from previous year</i>		Terdaftar <i>Registered</i>		Penempatan <i>Assignment</i>	
	L <i>Male</i>	P <i>Female</i>	L <i>Male</i>	P <i>Female</i>	L <i>Male</i>	P <i>Female</i>
(1)	(2)	(3)	(4)	(5)	(6)	(7)
SD/ <i>Elementary School</i>	7	2	1	1	0	2
SLTP/ <i>Junior High School</i>	11	11	30	2	5	1
SLTA/ <i>Senior High School</i>	342	32	3.528	1.112	733	406
DIPLOMA/ <i>Associate's Degree</i>	286	25	642	298	45	21
S1/ <i>Bachelor Degree</i>	80	2	879	400	183	176
S2/ <i>Magister</i>	2	0	0	0	1	0
Jumlah/Total	728	72	5.080	1.813	967	606

Lanjutan Tabel/*Continued Table* 3.2.5

Pendidikan <i>Educational Levels</i>	Penghapusan <i>Deletion</i>		Belum Ditempatkan <i>Not Yet Assigned</i>	
	L <i>Male</i>	P <i>Female</i>	L <i>Male</i>	P <i>Female</i>
(1)	(8)	(5)	(6)	(7)
SD/ <i>Elementary School</i>	2	0	6	1
SLTP/ <i>Junior High School</i>	23	1	13	11
SLTA/ <i>Senior High School</i>	1.338	348	1.799	390
DIPLOMA/ <i>Associate's Degree</i>	253	77	630	225
S1/ <i>Bachelor Degree</i>	363	82	413	144
S2/ <i>Magister</i>	0	0	1	0
Jumlah/Total	1.979	508	2.862	771

Sumber/*Source*: Dinas Ketenagakerjaan Kota Balikpapan/*Balikpapan Municipality Employment Agency*

Tabel
Table 3.2.6**Banyaknya Tenaga Kerja Lokal dan Tenaga Kerja Asing Menurut Jenis Kelamin di Kota Balikpapan, 2021-2024**
Number of Local Worker and Foreign Worker Based on Sex in Balikpapan Municipality, 2021-2024

Tahun Year	Jumlah Tenaga Kerja Lokal Number of Local Worker		
	Laki-laki Male	Perempuan Female	Jumlah Total
(1)	(2)	(3)	(4)
2021	62.495	15.458	77.953
2022	82.735	21.234	103.969
2023	99.393	24.532	123.925
2024	139.586	34.670	174.256

Lanjutan Tabel/*Continued Table* 3.2.6

Tahun Year	Jumlah Tenaga Kerja Asing Number of Foreign Worker		
	Laki-laki Male	Perempuan Female	Jumlah Total
(1)	(5)	(6)	(7)
2021	706	18	724
2022	812	19	831
2023	843	19	862
2024	676	16	694

Catatan/*Note*: Data TKA yang berwenang Disnakertrans Provinsi Kaltim. Data TKA tahun 2022 dan 2024 berdasarkan data yang terdaftar di Disnaker Kota Balikpapan/*Data for foreign workers authorized by the East Kalimantan Province Manpower and Transmigration Office. Data on foreign workers for 2022 and 2024 based on data registred with Manpower Office Manpower Office in Balikpapan Municipality*

Data jumlah tenaga kerja lokal bersumber dari Disnaker Provinsi Kalimantan Timur dan data jumlah tenaga kerja asing bersumber dari Disnaker Kota Balikpapan
/Data for locals workers authorized by the East Kalimantan Province Manpower and Transmigration Office. Data on foreign workers based on data registered with Manpower Office in Balikpapan Municipality

Sumber/*Source*: Dinas Ketenagakerjaan Kota Balikpapan dan Dinas Tenaga Kerja dan Transmigrasi Provinsi Kaltim/*Balikkapan Municipality Employment Agency and Manpower and Transmigration Office in East Kalimantan Provincial*

Tabel
Table 3.2.7**Banyaknya Organisasi dan Anggota Serikat Pekerja di Kota Balikpapan, 2019-2024***Number of Labor Union and Its Member in Balikpapan Municipality, 2019-2024*

Tahun Year	Banyaknya Organisasi Number of Labor Union	Banyaknya Anggota Number of Labor Union Member
(1)	(2)	(3)
2019	159	13.381
2021	160	13.421
2022	162	14.724
2023	164	14.778
2024	168	14.833

Sumber/Source: Dinas Ketenagakerjaan Kota Balikpapan/Balikpapan Municipality Employment Agency

Tabel 3.2.8
Table

Jumlah Tenaga Buruh yang Menjadi Anggota BPJS Ketenagakerjaan di Kota Balikpapan, 2023-2024

Number of Labor Force Who Has Social Fund Member of BPJS Ketenagakerjaan in Balikpapan Municipality, 2023-2024

Jenis Data <i>Data Type</i>	Jumlah Perusahaan Yang Menjadi Anggota BPJS Ketenagakerjaan <i>Number of Non-Recipient Workers Who Actively Pay and Deposit Contributions</i>	Jumlah Pekerja Penerima Upah Yang Aktif Membayar dan Menyetor Iuran <i>Number of Wage Earners Who Actively Pay and Deposit Contributions</i>	Jumlah Pekerja Bukan Penerima Upah Yang Aktif Membayar dan Menyetor Iuran <i>Number of Non-Wage Earners Who Actively Pay and Deposit Contributions</i>
(1)	(2)	(3)	(4)
2023	5.705	116.120	34.408
2024	5.948	125.410	32.675

Sumber/Source: BPJS Ketenagakerjaan/BPJS of Employment

Tabel
Table 3.2.9**Banyaknya Perselisihan Hubungan Kerja yang Terjadi di Kota Balikpapan, 2020-2024***Number of Labor-Related Disputes that Happened in Balikpapan Municipality, 2020-2024*

Tahun Year	Persoalan yang Masuk Number of Disputes	Diselesaikan PB Resolved	Diteruskan ke PHI Forwarded to PHI
(1)	(2)	(3)	(4)
2020	72	50	0
2021	50	34	0
2022	45	39	0
2023	34	23	0
2024	52	28	0

Sumber/Source: Dinas Ketenagakerjaan Kota Balikpapan/Balikpapan Municipality Employment Agency

BAB

Chapter

4

SOSIAL DAN KESEJAHTERAAN RAKYAT SOCIAL AND WELFARE



Flu Biasa

Common Cold
(Nasopharyngitis)

55.275 Kasus
Cases
-23.051

Hipertensi Primer

Primary Hypertension
26.474 Kasus
Cases
-39.445



Gangguan pencernaan

Indigestion
(Dyspepsia)

24.977
+636

Kasus
Cases



Penyakit yang Sering Dialami Penduduk Kota Balikpapan Diseases Commonly Experienced by Balikpapan Municipality Residents

Sakit Tenggorokan
Sore Throat (pharyngitis) 16.059 Kasus
Cases

Diare
Diarrhea 12.175 Kasus
Cases

Infeksi saluran pernapasan
respiratory infection 12.060 Kasus
Cases

Nyeri Otot
Muscle Pain (Myalgia) 10.826 Kasus
Cases



*Perubahan dibandingkan dengan tahun sebelumnya
*Changes compared to previous year

7 BIDAN
Midwives

per 10.000 penduduk
residents



13 Tenaga Medis
Medical Worker

per 10.000 penduduk
residents



6 Farmasi
Pharmaceutical

per 10.000 penduduk
residents



Rasio Tenaga
Kesehatan terhadap
Jumlah Penduduk Tahun 2024

Ratio of Medical Personnel to Population

Sumber/Source:

- BPS, Survei Sosial Ekonomi Nasional Maret 2024
BPS, March 2024 National Socioeconomic Survey
- Dinas Kesehatan Kota Balikpapan
Public Health Office in Balikpapan Municipality

PENJELASAN TEKNIS

1. Tidak/belum pernah sekolah adalah mereka yang tidak pernah atau belum pernah terdaftar dan tidak pernah atau belum pernah aktif mengikuti pendidikan di suatu jenjang pendidikan formal. Termasuk juga yang tamat/belum tamat taman kanak-kanak tetapi tidak melanjutkan ke sekolah dasar.
2. Masih bersekolah adalah mereka yang terdaftar dan aktif mengikuti pendidikan formal dan nonformal (Paket A, B, atau C), baik pendidikan dasar, menengah maupun pendidikan tinggi. Bagi mahasiswa yang sedang cuti dianggap masih bersekolah.
3. Tidak bersekolah lagi adalah mereka yang pernah terdaftar dan aktif mengikuti pendidikan di suatu jenjang pendidikan formal dan nonformal (Paket A, B, atau C), tetapi pada saat pencacahan tidak lagi terdaftar dan tidak aktif mengikuti pendidikan.
4. Tamat sekolah adalah menyelesaikan pelajaran yang ditandai dengan lulus ujian akhir pada kelas atau tingkat terakhir suatu jenjang pendidikan di sekolah negeri maupun swasta dengan mendapatkan tanda

TECHNICAL NOTES

1. Not/never attending school is someone who has never attended or never been registered in a formal education, such as primary, secondary, and tertiary education. Those who just completed kindergarten are considered as never attended school.
2. Attending school is someone who is currently attending primary, secondary, or tertiary education, including package A, package B, or package C. College student who postpones his/her study is considered as attending school.
3. Not attending school anymore is someone who had enrolled and participated in formal and non-formal education in the past including package A, package B, or package C, but currently does not attend school.
4. Completed particular level of education is someone who has completed *particular level of education in private or public school and accepting graduation certificate*. Someone who has never attended the highest

tamat belajar/ijazah. Seseorang yang belum mengikuti pelajaran pada kelas tertinggi tetapi telah mengikuti ujian akhir dan lulus dianggap tamat sekolah.

grade but passed the final exam is considered as completed particular level of education.

5. Dapat membaca dan menulis artinya dapat membaca dan menulis kata-kata/kalimat sederhana dengan suatu aksara tertentu.

5. Able to read and write is the ability to read and write at least a simple sentence in any letter of alphabets.

6. Jalur Pendidikan di Indonesia terdiri atas 1) pendidikan formal, 2) pendidikan nonformal, dan 3) pendidikan informal yang ketiganya dapat saling melengkapi dan memperkaya (Undang-Undang No. 20 Tahun 2013 tentang Sistem Pendidikan Nasional).

6. The Education System in Indonesia consists of 1) a formal education, 2) non-formal education, and 3) informal education that all three can be complementary and enriching (Law No. 20 Year 2013 about The National Education System).

7. Jenjang Pendidikan Formal terdiri atas pendidikan dasar, pendidikan menengah, dan pendidikan tinggi. Jenis pendidikan yang diajarkan mencakup pendidikan umum, kejuruan, akademik, profesi, vokasi, keagamaan, dan khusus.

7. The Formal Education Level consists of primary education, secondary education, and *high education*. *The kind of education that taught consists of general education, vocational, academic, professional, religious, and specific education.*

a. Pendidikan Dasar berbentuk Sekolah Dasar (SD) dan Madrasah Ibtidaiyah (MI) atau bentuk lain yang sederajat serta Sekolah Menengah Pertama

a. *The Primary Education consists of Elementary School and Islamic Elementary School or other equivalent forms and*

- (SMP) dan Madrasah Tsanawiyah (MTs), atau bentuk lain yang sederajat.
- b. Pendidikan Menengah berbentuk Sekolah Menengah Atas (SMA), Madrasah Aliyah (MA), Sekolah Menengah Kejuruan (SMK), dan Madrasah Aliyah Kejuruan (MAK), atau bentuk lain yang sederajat.
- c. Pendidikan Tinggi merupakan jenjang pendidikan setelah pendidikan menengah yang mencakup program pendidikan diploma, sarjana, magister, spesialis, dan doktor yang diselenggarakan oleh perguruan tinggi. Perguruan tinggi dapat berbentuk akademi, politeknik, sekolah tinggi, institut, atau universitas.
8. **Rumah Sakit** adalah tempat pemeriksaan dan perawatan kesehatan, biasanya berada di bawah pengawasan dokter/tenaga medis, yang melayani penderita yang sakit untuk berobat rawat jalan atau rawat inap.
- Junior High School and MTs, or other equivalent forms.*
- b. *The Secondary Education consists of the senior high school, MA, Vocational School, and Vocational Madrasah Aliyah, or other equivalent forms.*
- c. *The High Education consists of the education level after the secondary education that consists of diplomas, bachelor, master, specialist, and doctoral degrees that are held by the college. The colleges can be academy, polytechnic, high school, institute, or university.*
8. **Hospital** is a place for health check, usually controlled/supervised by doctors/medical personnel to serve the ill patients to get outpatient or inpatient treatment services.

9. **Rumah Sakit Bersalin** adalah rumah sakit khusus untuk persalinan, dilengkapi pelayanan spesialis pemeriksaan kehamilan, persalinan, rawat inap dan rawat jalan ibu dan anak yang berada di bawah pengawasan dokter spesialis kandungan.
9. **Maternity Hospital** is a specialized hospital for childbirth, has specialist inspection service to pregnancy, childbirth, hospitalization and outpatient for mothers and children that is under the supervision of an obstetrician.
10. **Rumah Bersalin** adalah sarana pelayanan kesehatan dengan izin sebagai rumah bersalin, dilengkapi pelayanan pemeriksaan kehamilan, persalinan serta pemeriksaan ibu dan anak yang berada di bawah pengawasan bidan senior.
10. **Maternity House** is health care facility with a license as a maternity house, equipped with prenatal care, childbirth and examination of mothers and children which is under the supervision of a senior midwife.
11. **Poliklinik** adalah sarana kesehatan yang dipakai untuk pelayanan berobat jalan, biasanya berada di bawah pengawasan dokter/tenaga medis.
11. **Polyclinic** is a health facility in which to get outpatient services, usually under the control of doctor/medical personnel.
12. **Puskesmas (Pusat Kesehatan Masyarakat)** adalah unit pelaksana teknis dinas kesehatan kabupaten/kota yang mempunyai fungsi utama sebagai penyelenggara pelayanan kesehatan tingkat pertama. Wilayah kerja puskesmas maksimal adalah satu kecamatan dan untuk dapat menjangkau wilayah kerjanya, puskesmas mempunyai jaringan pelayanan yang meliputi unit Puskesmas Pembantu (Pustu),
12. **Public Health Center** is technical implementation unit of regency health department that have the primary function as a first-level health care providers. The working area standard of public health center is one district and to reach their working areas, public health centers have a service network covering subsidiary of public health center, mobile public health center units, and midwife units (Regulation of the Minister of Health of Indonesia

unit Puskesmas Keliling (Puskel), dan unit bidan desa/komunitas (Peraturan Menteri Kesehatan RI No. 75 Tahun 2014 Tentang Pusat Kesehatan Masyarakat).

Number 75 Year 2014 about Public Health Center).

13. **Apotek** adalah suatu tempat tertentu yang digunakan untuk melakukan pekerjaan kefarmasian, dan penyaluran/ penjualan obat atau bahan farmasi dan perbekalan kesehatan lainnya kepada masyarakat yang dikelola oleh tenaga apoteker (Peraturan Menteri Kesehatan RI No. 1332 Tahun 2002 Tentang Perubahan Atas Peraturan Menteri Kesehatan RI No. 922/MENKES/PER/X/1993 Tentang Ketentuan dan Tata Cara Pemberian Izin Apotek).
13. **Pharmacy** is a specific place that is used for pharmaceutical jobs, and distribution/sale of drugs/pharmaceuticals and other medical supplies to people that are administered by trained pharmacist (Regulation of the Minister of Health of Indonesia Number 1332 Year 2002 about the Changes of Regulation of the Minister of Health of Indonesia Number 922/MENKES/PER/X/1993 about Pro-vision and Procedures for Administration of Licensed Pharmacies).
14. **Imunisasi** adalah memasukkan kuman atau racun penyakit tertentu yang sudah dilemahkan (vaksin) ke dalam tubuh dengan cara disuntik atau diminum (diteteskan dalam mulut) dengan maksud agar terjadi kekebalan tubuh terhadap penyakit tersebut.
14. **Immunization** is putting enervated microbe of a certain disease into human body by injection or drinking (dropping into mouth) to make the body immune to that disease.
15. **Keluhan kesehatan** adalah keadaan seseorang yang mengalami gangguan kesehatan atau kejiwaan, baik karena penyakit akut, penyakit kronis, kecelakaan, kriminal, atau hal lain.
15. **Health complaint** is a condition where a person has health or mental problems because of acute illness, chronically illness, accident, crimes, or others.

16. **Mengobati sendiri** adalah upaya oleh anggota rumah tangga/keluarga dengan melakukan pengobatan sendiri tanpa datang ke tempat fasilitas kesehatan atau memanggil dokter/petugas kesehatan ke rumahnya (misal minum obat modern, jamu, kerokan, kompres, kop, pijat) agar sembuh atau menjadi lebih ringan keluhan kesehatannya.
16. **Self treatment** is an effort of household members/family to have a health treatment by themselves without visiting health facilities or a doctor/health personnel (for instance, by taking modern medicine, herb medicine, chief with a coin, compress, cupping suction, massage) in order to recover from illness or reduce the health complaint.
17. **Angka penemuan kasus tuberkulosis** adalah jumlah kasus baru tuberkulosis (TB) dan kasus TB yang didiagnosis kambuh yang diobati dalam program penanggulangan TB nasional dan dilaporkan kepada WHO, dibagi dengan perkiraan WHO terhadap jumlah kasus insiden tuberkulosis pada tahun yang sama, dinyatakan sebagai persentase.
17. **The case detection rate for all forms of tuberculosis** is the number of new and relapse tuberculosis cases diagnosed and treated in national tuberculosis control programmes and notified to WHO, divided by WHO's estimate of the number of incident tuberculosis cases for the same year, expressed as a percentage.
18. **Angka keberhasilan pengobatan tuberkulosis smear positive/Basil Tahan Asam (BTA) positif** adalah proporsi (dinyatakan sebagai persentase) kasus TB BTA positif yang terdaftar di bawah program pengendalian TB nasional pada tahun tertentu yang dinyatakan berhasil menyelesaikan pengobatan. Dengan atau tanpa bukti bakteriologi keberhasilan ("sembuh" dan "menyelesaikan pengobatan" masing-masing).
18. **The treatment success rate for new pulmonary smear-positive tuberculosis cases** is the proportion (expressed as a percentage) of new smear-positive tuberculosis cases registered under a national tuberculosis control programme in a given year that successfully completed treatment. With or without bacteriological evidence of success ("cured" and "treatment completed" respectively).

19. **Kasus kumulatif AIDS** adalah kumulatif kasus AIDS sampai dengan referensi waktu tertentu.
19. **Cummulative AIDS case** is cummulative AIDS cases with reference to a particular time.
20. **BCG (Bacillus Calmette Guerin)** merupakan vaksinasi untuk mencegah penyakit TBC, diberikan pada bayi baru lahir atau anak, dengan suntikan pada kulit pangkal lengan atas. Bekas suntikan kemudian akan membentuk tonjolan kecil jaringan parut pada kulit lengan atas. Suntikan BCG diberikan kepada anak sebanyak 1 kali.
20. **BCG (Bacillus Calmette Guerin)** is a vaccine to prevent TBC disease, given to newborns or children, by injection at the base of the skin of the upper arm. Injection site will form little bumps of scar tissue in the skin of the upper arm. BCG injections given to children 1 times.
21. **DPT (Difteri, Pertusis, Tetanus)** merupakan vaksin untuk mencegah penyakit Difteri, Pertusis, dan Tetanus yang diberikan pada bayi berumur 3 bulan ke atas, dengan suntikan pada paha, diulang 1 bulan dan 2 bulan kemudian, sehingga suntikan imunisasi DPT lengkap pada balita berjumlah 3 kali (kadang-kadang selang waktu antar suntikan bisa lebih dari 1 bulan).
21. **DPT (Diphtheria, Pertussis, Tetanus)** is a vaccine to prevent the diphtheria, pertussis, and tetanus disease, given to infants aged 3 months and above, with a shot in the thigh, repeated one month and two months later, so that the complete DPT immunization shots at toddler totaling 3 times (sometimes the time interval between injections can be more than 1 month).
22. **Luas lantai** adalah luas lantai yang ditempati dan digunakan untuk keperluan sehari-hari (sebatas atap).
22. **Floor area** is the total area which is occupied and utilized daily.
23. **Air leding** adalah sumber air yang berasal dari air yang telah melalui proses penjernihan dan penyehatan sebelum dialirkan kepada konsumen melalui instalasi berupa saluran
23. **Pipe water** is a water source that comes from water that has been through a process of purification and sanitation before distribute to consumers through an instalation of water lines. This water source

air. Sumber air ini biasanya diusahakan oleh PAM/PDAM/BPAM. Termasuk dalam hal ini air leding yang didapat secara eceran.

is usually distributed by PAM/PDAM/BPAM. This include a pipe water that sold at retail.

24. Sumur terlindung adalah air yang berasal dari dalam tanah yang digali dan lingkaran sumur tersebut dilindungi oleh tembok paling sedikit 0,8 meter di atas tanah dan 3 meter ke bawah tanah, serta ada lantai semen sejauh 1 meter dari lingkaran sumur.

24. *Protected wells is water that comes from the soil were excavated and the circumference of the well was protected by walls at least 0.8 meters above ground and 3 meters underground, and cement floor as far as 1 meter from the well circumference.*

25. Status penguasaan bangunan tempat tinggal milik sendiri adalah jika tempat tinggal tersebut pada waktu pencacahan betul-betul sudah milik kepala rumah tangga atau salah seorang anggota rumah tangga. Rumah yang dibeli secara angsuran melalui kredit bank atau rumah dengan status sewa beli dianggap rumah milik sendiri.

25. *Own ownership property status is a status of dwelling occupied belongs to the head of household or one of the household member. Houses bought through bank credit or houses with leasing status were also categorized as an own property.*

26. Peristiwa tindak pidana yang dilaporkan ialah setiap peristiwa yang diterima kepolisian dari laporan masyarakat, atau peristiwa dimana pelakunya tertangkap tangan oleh kepolisian.

26. *Reported crime incidence includes all criminal cases reported and received by police office, and all crimes caught by police.*

27. **Jumlah tindak pidana** menggambarkan jumlah kasus tindak pidana yang terjadi pada kurun waktu tertentu.

27. **Crime total** refers to the number of criminal cases occurring during a given period.

28. **Resiko penduduk terjadi tindak pidana per 100.000 penduduk**

28. **Crime rate**

$$= \frac{\text{jumlah tindak pidana tahun } t}{\text{Jumlah penduduk tahun } t} \times 100.000$$

$$= \frac{\text{Number of criminal cases year } t}{\text{Total population year } t} \times 100.000$$

Resiko penduduk terjadi tindak pidana per 100.000 penduduk mengindikasikan peluang penduduk berisiko terkena tindak pidana. Biasanya dinyatakan dalam setiap 100.000 penduduk.

Crime rate indicates the probability of population exposed to risk of crime, expressed in every 100,000 people.

29. **Selang waktu terjadi tindak pidana tahun t**

29. **Crime clock**

$$\frac{365 \times 24 \times 60 \times 60}{\text{jumlah tindak pidana tahun } t} \times (\text{detik})$$

$$= \frac{365 \times 24 \times 60 \times 60}{\text{Number of criminal cases year } t} \times (\text{second})$$

Selang waktu terjadi tindak pidana tahun t mengindikasikan selang waktu terjadinya satu tindak kejahatan dengan kejahatan yang lain.

Crime clock indicates the time interval of occurrence between one crime to another crime.

30. **Persentase penyelesaian tindak pidana**

30. **Crime clearance rate**

$$= \frac{\text{jumlah tindak pidana yang diselesaikan}}{\text{jumlah peristiwa tindak pidana yang dilaporkan}} \times 100\%$$

$$= \frac{\text{Number of cleared criminal cases}}{\text{Number of reported criminal cases}} \times 100\%$$

presentase penyelesaian tindak pidana menyatakan persentase penyelesaian tindak pidana oleh polisi. Suatu tindak pidana dinyatakan sebagai kasus yang selesai di tingkat kepolisian, apabila:

1. berkas perkaranya sudah siap untuk diserahkan atau telah diserahkan kepada kejaksaan;
2. dalam hal delik aduan, pengaduannya dicabut dalam tenggang waktu yang telah ditentukan menurut undang-undang;
3. telah diselesaikan oleh kepolisian berdasarkan azas *plichmatigheid* (kewajiban berdasarkan kewenangan hukum);
4. kasus yang dimaksud tidak termasuk kompetensi kepolisian
5. tersangka meninggal dunia;
6. kasus kadaluwarsa.

Crime clearance rate refers to percentage of crime clearance by police. A criminal case is categorized as a cleared case by police, if:

1. *All documents are ready to submit or already submitted to justice court;*
2. *In the case of attense that warrants complaint, the complaint was withdraw within a given period state in the law;*
3. *The case was cleared by police based on the principle of *plichmatigheid* (obligation on the basis of law outhority);*
4. *The case was not the responsibility of police office;*
5. *The suspect died;*
6. *The case was out of date.*

31. **Bencana Alam** adalah peristiwa atau serangkaian peristiwa yang mengancam dan mengganggu kehidupan/penghidupan masyarakat yang disebabkan oleh faktor alam antara lain berupa gempa bumi, tsunami, gunung meletus, banjir, kekeringan, angin topan, dan tanah longsor sehingga mengakibatkan kerugian materi maupun non-materi.

31. **Natural Disaster** is an event or series of events that threaten and disrupt the lives and livelihoods caused by natural factors such as: earthquake, tsunami, volcanic eruption, flood, flash flood, drought, typhoon/cyclone, and landslide so it can lead to result in loss of material and non-material.

32. **Korban meninggal** adalah orang yang dilaporkan tewas atau meninggal dunia akibat bencana.
32. **Fatality** is a person reported killed or death in the wake of a disaster.
33. **Korban hilang** adalah orang yang dilaporkan hilang atau tidak ditemukan atau tidak diketahui keberadaannya setelah terjadi bencana.
33. **Missing person** is a person reported missing or who cannot be located or who cannot be accounted for in the wake of a disaster.
34. **Korban luka/sakit** adalah orang yang mengalami luka-luka atau sakit, dalam keadaan luka ringan, luka sedang maupun luka parah/berat, baik yang berobat jalan maupun rawat inap.
34. **Casualty** is a person suffering injury or illness, in a state of light injury, moderate injury, or heavy injury, which in undergoing treatment as either an outpatient or inpatient.
35. **Rusak Berat** adalah kriteria kerusakan yang mengakibatkan bangunan roboh atau sebagian besar komponen struktur rusak.
35. **Severely damaged** is the criteria of damage that resulted most buildings collapsed or damaged its structural components.
36. **Rusak sedang** adalah kriteria kerusakan yang mengakibatkan sebagian kecil komponen struktur rusak, dan komponen penunjang rusak namun bangunan masih tetap berdiri.
36. **Damaged** is the criteria of damage that resulted defective fraction of structural components and supporting components damaged, but the building still stands.
37. **Rusak ringan** adalah kriteria kerusakan yang mengakibatkan sebagian komponen struktur retak (struktur masih bisa digunakan) dan bangunan masih tetap berdiri.
37. **Lightly damaged** is the criteria of damage that resulted partially cracked struc 38.

38. Untuk mengukur kemiskinan, Badan Pusat Statistik menggunakan konsep kemampuan memenuhi kebutuhan dasar (basic needs approach). Dengan pendekatan ini, kemiskinan dipandang sebagai ketidakmampuan dari sisi ekonomi untuk memenuhi kebutuhan dasar makanan dan bukan makanan yang diukur dari sisi pengeluaran. Metode yang digunakan adalah menghitung Garis Kemiskinan (GK), yang terdiri dari dua komponen yaitu Garis Kemiskinan Makanan (GKM) dan Garis Kemiskinan Non-Makanan (GKNM). Penghitungan Garis Kemiskinan dilakukan secara terpisah untuk daerah perkotaan dan perdesaan.
39. **Penduduk miskin** adalah penduduk yang memiliki rata-rata pengeluaran per kapita per bulan di bawah Garis Kemiskinan.
40. **Garis Kemiskinan Makanan (GKM)** merupakan nilai pengeluaran kebutuhan minimum makanan yang disetarakan dengan 2.100 kkalori per kapita per hari. Garis Kemiskinan Non-Makanan (GKNM) adalah kebutuhan minimum untuk perumahan, sandang, pendidikan, kesehatan, dan kebutuhan dasar lainnya.
38. *To measure poverty, Badan Pusat Statistik-Statistics Indonesia has used the concept of basic needs approach. Therefore, poverty is viewed as economic inability to fulfill food and non-food basic needs which are measured by consumption/expenditure. The method used is calculating poverty line, which consists of two components that are Food Poverty Line (FPL) and Non-Food Poverty Line (NFPL). The poverty line was calculated separately for urban and rural areas.*
39. **A person whose expenditure per capita per month is below the poverty line is considered to be poor.**
40. **The Food Poverty Line** refers to the daily minimum requirement of 2,100 kcal per capita per day. The Non-Food Poverty Line refers to the minimum requirement for household necessities for clothing, education, health, and other basic individual needs.

41. Ukuran Kemiskinan

- a. **Head Count Index (HCI-P0)** adalah persentase penduduk miskin yang berada di bawah Garis Kemiskinan (GK).
- b. **Indeks Kedalaman Kemiskinan (Poverty Gap Index-P1)** merupakan ukuran rata-rata kesenjangan pengeluaran masing-masing penduduk miskin terhadap garis kemiskinan. Semakin tinggi nilai indeks, semakin jauh rata-rata pengeluaran penduduk dari garis kemiskinan.
- c. **Indeks Keparahan Kemiskinan (Poverty Severity Index-P2)** memberikan gambaran mengenai penyebaran pengeluaran di antara penduduk miskin. Semakin tinggi nilai indeks, semakin tinggi ketimpangan pengeluaran di antara penduduk miskin.

Foster-Greer-Thorbecke (1984) merumuskan suatu ukuran yang digunakan untuk mengukur tingkat kemiskinan sebagai berikut:

41. Poverty Measures

- a. **Head Count Index (HCI-P0)** simply measures the percentage of the population that is counted as poor, often denoted by P0.
- b. **Poverty Gap Index-P1** measures the extent to which individuals fall below the poverty line (the poverty gaps) as a proportion of the poverty line. Higher value of the index shows that the gap between average expenditure of the poor and the poverty line is wider.
- c. **Poverty Severity Index-P2** describes inequality among the poor. This is simply a weighted sum of poverty gaps (as a proportion of the poverty line), where the weights are the proportionate poverty gaps themselves. Hence, by squaring the poverty gap index, the measure implicitly puts more weight on observations that fall well below the poverty line. Higher value of the index shows that inequality among the poor is higher.

Foster-Greer-Thorbecke (1984) developed poverty measures that may be written as:

$$P_a = \frac{1}{n} \sum_{i=1}^q \left[\frac{z - y_i}{z} \right]^a$$

dimana:

a =0, 1, 2

z =Garis kemiskinan

y_i=Rata-rata pengeluaran perkapita sebulan penduduk yang berada di bawah garis kemiskinan (i=1,2,...,q), y_i < z

q =Banyaknya penduduk yang berada di bawah garis kemiskinan

n =Jumlah penduduk

Jika a=0, diperoleh Head Count Index (P0), jika a=1 diperoleh indeks kedalaman kemiskinan (Poverty Gap Index-P1) dan jika a=2 disebut indeks keparahan kemiskinan (Poverty Severity Index-P2).

$$P_a = \frac{1}{n} \sum_{i=1}^q \left[\frac{z - y_i}{z} \right]^a$$

where:

a=0, 1, 2

z=the poverty line

y_i=Average expenditure per capita per month of the poor (i=1,2,...,q), y_i < z

q=the number of poor

n=the total population

if a=0 is obtained Head Count Index (P0), if a=1 is obtained Poverty Gap Index-P1 , and if a=2 is obtained Poverty Severity Index-P2 .

42. **Indeks Pembangunan Manusia (IPM)** menjelaskan bagaimana penduduk dapat mengakses hasil pembangunan dalam memperoleh pendapatan, kesehatan, pendidikan dan sebagainya. IPM diperkenalkan oleh UNDP pada tahun 1990 dan dipublikasikan secara berkala dalam laporan tahunan Human Development Report (HDR). IPM dibentuk oleh 3 (tiga) dimensi dasar: Umur panjang dan hidup sehat; pengetahuan; dan standar hidup layak.

42. **The Human Development Index (HDI)** explains how people can access development results in obtaining income, health, education and so forth. HDI was introduced by United Nations Development Programme (UNDP) in 1990 and published periodically in the annual report of the Human Development Report. HDI was formed by three basic dimensions: a long and healthy life; knowledge; and a decent standard of living.

43. **Penduduk Indonesia** berdasarkan catatan sipil adalah setiap orang baik warga negara Indonesia maupun warga negara asing yang bertempat tinggal di wilayah negara Republik Indonesia dan telah memenuhi ketentuan Perundang-undangan yang berlaku.

43. **Population of Indonesia** based on civil registration is both residents of Indonesia and foreigner who have stayed in the territory of Republic of Indonesia, and complied with the prevailing laws and regulations.

<https://balikpapankota.bps.go.id>

ULASAN**DESCRIPTION****Pendidikan**

Salah satu faktor yang menentukan keberhasilan pembangunan adalah tersedianya sumber daya manusia (SDM) yang berkualitas. Ketersediaan sarana dan prasarana pendidikan dapat menjadi salah satu tolak ukur dalam melihat kesungguhan pemerintah dalam upaya peningkatan SDM. Kota Balikpapan, pada, 2024, tercatat telah memiliki 143 Sekolah Taman Kanak-Kanak, 197 sekolah dasar sederajat, 78 sekolah menengah pertama sederajat, 31 sekolah menengah atas sederajat dan 34 Sekolah Menengah Kejuruan. Hal ini menunjukkan ada peningkatan jumlah sekolah dari tahun 2023.

Selain itu untuk sekolah Madrasah di Kota Balikpapan pada 2024, tercatat telah memiliki 27 Sekolah Raudatul Athfal, 26 sekolah Madrasah Ibtidaiyah, 15 sekolah Madrasah Tsanawiyah, dan 8 Sekolah Madrasah Aliyah. Hal ini menunjukkan tidak adanya peningkatan jumlah sekolah Madrasah dari 2023.

Kesehatan

Tersedianya fasilitas kesehatan yang baik, murah, dan terjangkau oleh semua kalangan adalah salah satu tolak ukur keberhasilan pembangunan di bidang kesehatan. Lebih jauh, hal ini menjadi prasyarat

Education

One of the factors that determine the success of development is the availability of quality human resources (HR). The availability of educational facilities and infrastructure can be one of the benchmarks in seeing the seriousness of the government in efforts to improve human resources. Balikpapan Municipality, in 2024, is recorded as having 143 Kindergarten Schools, 197 elementary schools and equivalent, 78 junior high schools and equivalent, 31 senior high schools and 34 Vocational High Schools. This shows increase in the number of schools from 2023.

In addition, for the Madrasah schools in Balikpapan Municipality in 2024, it is recorded that they have 27 Raudatul Athfal schools, 26 Madrasah Ibtidaiyah schools, 15 Madrasah Tsanawiyah schools, and 8 Madrasah Aliyah schools. This shows no increase in the number of Madrasah schools from 2023.

Health

The availability of good, cheap, and affordable health facilities for all people is one of the benchmarks for the success of development in the health sector. Furthermore, this is a prerequisite for achieving a prosperous

tercapainya masyarakat yang sejahtera. Untuk mencapai hal tersebut pemerintah kota terus berusaha meningkatkan kualitas pelayanan kesehatan. Keberadaan rumah sakit di Kota Balikpapan terus ditopang dengan sarana kesehatan yang sudah lazim dikenal masyarakat, yaitu puskesmas dan puskesmas pembantu. Tercatat pada, 2024, di Kota Balikpapan terdapat 12 rumah sakit umum, 2 rumah sakit bersalin, 1 rumah sakit khusus mata dan 117 Klinik Pratama Kesehatan yang ditunjang dengan 1.598 posyandu dan 27 puskesmas non rawat inap yang tersebar di tiap kecamatan.

society. To achieve this, the government continues to strive to improve the quality of health services. The existence of hospitals in Balikpapan municipality continues to be supported by health facilities that are commonly known to the public, which is health center and supporting health center. Recorded in 2024, in the Balikpapan municipality there are 12 hospitals, 2 maternity hospitals, 1 ophthalmologist hospital and 117 primary clinic supported by 1,598 integrated service post and 27 health centers without inpatient care in each District.

Agama

Kehidupan beragama di Indonesia diatur melalui pasal 29 UUD 1945 dan butir-butir Pancasila sila pertama, yang menjamin kebebasan penduduk memeluk suatu agama dan menjalankan ibadah keagamaan sesuai dengan agama dan kepercayaannya masing-masing. Berdasarkan data SIAK dari Dinas Kependudukan dan Catatan Sipil Kota Balikpapan, mayoritas penduduk Kota Balikpapan beragama Islam (90,12%), kemudian diikuti oleh Protestan (7 %), Katolik (1,9%), Budha (0,78%), kemudian Hindu (0,19%), Konghucu(0,005%), dan Lainnya (0,001%).

Religion

Religious life in Indonesia is regulated by Article 29 of the 1945 Constitution and the first points Pancasila, which guarantees the freedom of the people to embrace a religion and carry out religious worship in accordance to their respective religions and beliefs. Based on SIAK data from the Balikpapan Municipality Population and Civil Registration Service, the majority of Balikpapan municipality population are identified as Muslim (90.12%), followed by Protestants (7 %), Catholics (1.9%), Buddhists (0.78%), then Hindu (0.19%), Confucian (0.005%) and Others (0.001%).

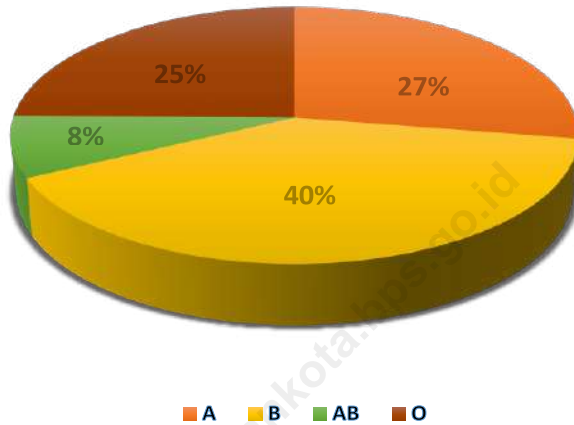
Kriminalitas

Angka kriminalitas menjadi salah satu indikator yang dapat digunakan untuk menilai kondisi keamanan dan ketertiban di suatu wilayah. Angka ini menunjukkan kinerja petugas keamanan serta secara umum menunjukkan terjaminnya keamanan wilayah serta kenyamanan masyarakat. Secara umum, terjadi peningkatan kasus kejahatan yang dilaporkan masyarakat pada, 2024 bila dibandingkan dengan tahun sebelumnya.

Crime

The crime rate is one indicator that can be used to assess the conditions of security and order in an area. This figure shows the performance of security officers and generally shows the security of the region and the comfort of the community. In general, there was a increase in crime cases reported by the population in 2024 when compared to the previous year.

<https://balikpapankota.bps.go.id>



Sumber/Source : Badan Pusat Statistik Kota Balikpapan/*Badan Pusat Statistik-Statistics of Balikpapan Municipality*

Gambar
Figures

4.1

Jumlah Pendorong Darah di Palang Merah Indonesia (PMI) Balikpapan Menurut Golongan Darah, 2024
Number of the Blood Donator In Indonesian Red Cross of Balikpapan by Blood Type, 2024

4.1 PENDIDIKAN EDUCATION

Tabel 4.1.1
Table

Jumlah Sekolah, Guru, dan Murid Taman Kanak-Kanak (TK) di Bawah Kementerian Pendidikan, Kebudayaan, Riset, dan Teknologi Menurut Kecamatan di Kota Balikpapan, 2023/2024 dan 2024/2025

Number of Schools, Teachers, and Pupils in Kindergarten Under The Ministry of Education, Culture, Research, and Technology by District in Balikpapan Municipality, 2023/2024 and 2024/2025

Kecamatan District	Sekolah/Schools					
	Negeri/Public		Swasta/Private		Jumlah/Total	
	2023/2024	2024/2025	2023/2024	2024/2025	2023/2024	2024/2025
(1)	(2)	(3)	(4)	(5)	(6)	(7)
Balikpapan Selatan	1	1	29	34	30	35
Balikpapan Kota	-	-	24	20	24	20
Balikpapan Timur	-	-	11	11	11	11
Balikpapan Utara	-	-	32	33	32	33
Balikpapan Tengah	-	-	28	28	28	28
Balikpapan Barat	-	-	17	16	17	16
Balikpapan	1	1	141	142	142	143

Lanjutan Tabel/*Continued Table* 4.1.1

Kecamatan <i>District</i>	Guru ¹ /Teachers ¹					
	Negeri/ <i>Public</i>		Swasta/ <i>Private</i>		Jumlah/ <i>Total</i>	
	2023/2024	2024/2025	2023/2024	2024/2025	2023/2024	2024/2025
(1)	(8)	(9)	(10)	(11)	(12)	(13)
Balikpapan Selatan	12	7	179	130	191	137
Balikpapan Kota	-	-	80	73	80	73
Balikpapan Timur	-	-	54	45	54	45
Balikpapan Utara	-	-	136	103	136	103
Balikpapan Tengah	-	-	104	81	104	81
Balikpapan Barat	-	-	46	32	46	32
Balikpapan	12	7	599	464	611	471

Lanjutan Tabel/*Continued Table* 4.1.1

Kecamatan District	Murid/Students					
	Negeri/Public		Swasta/Private		Jumlah/Total	
	2023/2024	2024/2025	2023/2024	2024/2025	2023/2024	2024/2025
(1)	(14)	(15)	(16)	(17)	(18)	(19)
Balikpapan Selatan	167	133	1.379	1.523	1.546	1.656
Balikpapan Kota	-	-	798	851	798	851
Balikpapan Timur	-	-	629	651	629	651
Balikpapan Utara	-	-	1.335	1.510	1.335	1.510
Balikpapan Tengah	-	-	1.044	1.073	1.044	1.073
Balikpapan Barat	-	-	438	632	438	632
Balikpapan	167	133	5.623	6.240	5.790	6.373

Catatan/Note: ¹ Jumlah guru termasuk kepala sekolah dan guru/*The total of teachers including headmaster and teacher*
 Sumber/Source: Kementerian Pendidikan, Kebudayaan, Riset, dan Teknologi, Sistem Data Pokok Pendidikan, data semester ganjil laporan sampai dengan 30 November 2024/*Ministry of Education, Culture, Research, and Technology, Basic Education Data System, odd semester report data up to 30 November 2024*

Tabel 4.1.2
Table

Jumlah Sekolah, Guru, dan Murid Raudatul Athfal (RA) di Bawah Kementerian Agama Menurut Kecamatan di Kota Balikpapan, 2023/2024 dan 2024/2025

Number of Schools, Teachers, and Pupils in Raudatul Athfal (RA) Under The Ministry of Religious Affairs by District In Balikpapan Municipality, 2023/2024 and 2024/2025

Kecamatan <i>District</i>	Sekolah/Schools		Guru/Teachers		Murid/Pupils	
	2023/2024	2024/2025	2023/2024	2024/2025	2023/2024	2024/2025
(1)	(2)	(3)	(4)	(5)	(6)	(7)
Balikpapan Selatan	7	7	18	25	181	155
Balikpapan Kota	3	3	8	13	105	94
Balikpapan Timur	5	5	21	26	284	260
Balikpapan Utara	8	8	25	20	201	199
Balikpapan Tengah	2	2	5	7	42	34
Balikpapan Barat	2	2	11	4	98	45
Balikpapan	27	27	88	95	911	787

Catatan/Note: Seluruh Raudatul Athfal (RA) berstatus swasta/All Raudatul Athfal (RA) are private

Sumber/Source: Kementerian Agama, EMIS, data semester ganjil/Ministry of Religious Affairs, EMIS, odd semester report data

Tabel
Table **4.1.3**

Jumlah Sekolah, Guru, dan Murid Sekolah Dasar (SD) di Bawah Kementerian Pendidikan, Kebudayaan, Riset, dan Teknologi Menurut Kecamatan di Kota Balikpapan, 2023/2024 dan 2024/2025

Number of Schools, Teachers, and Pupils in Primary Schools Under The Ministry of Education, Culture, Research, and Technology by District In Balikpapan Municipality, 2023/2024 dan 2024/2025

Kecamatan District	Sekolah/Schools					
	Negeri/Public		Swasta/Private		Jumlah/Total	
	2023/2024	2024/2025	2023/2024	2024/2025	2023/2024	2024/2025
(1)	(2)	(3)	(4)	(5)	(6)	(7)
Balikpapan Selatan	15	16	18	17	33	33
Balikpapan Kota	15	15	14	16	29	31
Balikpapan Timur	21	21	4	4	25	25
Balikpapan Utara	34	34	10	10	44	44
Balikpapan Tengah	30	30	7	7	37	37
Balikpapan Barat	22	22	5	5	27	27
Balikpapan	137	138	58	59	195	197

Lanjutan Tabel/*Continued Table* 4.1.3

Kecamatan <i>District</i>	Guru ¹ / <i>Teachers</i> ¹					
	Negeri/ <i>Public</i>		Swasta/ <i>Private</i>		Jumlah/ <i>Total</i>	
	2023/2024	2024/2025	2023/2024	2024/2025	2023/2024	2024/2025
(1)	(8)	(9)	(10)	(11)	(12)	(13)
Balikpapan Selatan	398	388	230	201	628	589
Balikpapan Kota	271	255	216	214	487	469
Balikpapan Timur	367	361	46	41	413	402
Balikpapan Utara	640	619	180	156	820	775
Balikpapan Tengah	466	426	77	69	543	495
Balikpapan Barat	402	385	57	39	459	424
Balikpapan	2.544	2.434	806	720	3.350	3.154

Lanjutan Tabel/*Continued Table* 4.1.3

Kecamatan <i>District</i>	Murid/ <i>Students</i>					
	Negeri/ <i>Public</i>		Swasta/ <i>Private</i>		Jumlah/ <i>Total</i>	
	2023/2024	2024/2025	2023/2024	2024/2025	2023/2024	2024/2025
(1)	(14)	(15)	(16)	(17)	(18)	(19)
Balikpapan Selatan	9.051	9.346	4.648	4.543	13.699	13.889
Balikpapan Kota	5.427	5.468	3.639	3.992	9.066	9.460
Balikpapan Timur	7.647	8.057	720	731	8.367	8.788
Balikpapan Utara	13.581	14.075	3.081	3.323	16.662	17.398
Balikpapan Tengah	8.317	8.506	1.394	1.391	9.711	9.897
Balikpapan Barat	8.123	8.080	787	842	8.910	8.922
Balikpapan	52.146	53.532	14.269	14.822	66.415	68.354

Catatan/*Note*: ¹ Jumlah guru termasuk kepala sekolah dan guru/*The total of teachers including headmaster and teacher*
 Sumber/*Source*: Kementerian Pendidikan, Kebudayaan, Riset, dan Teknologi, Sistem Data Pokok Pendidikan, data semester ganjil laporan sampai dengan 30 November 2024/*Ministry of Education, Culture, Research, and Technology, Basic Education Data System, odd semester report data up to 30 November 2024*

Tabel 4.1.4
Table

Jumlah Sekolah, Guru, dan Murid Madrasah Ibtidaiyah (MI) di Bawah Kementerian Agama Menurut Kecamatan di Kota Balikpapan, 2023/2024 dan 2024/2025

Number of Schools, Teachers, and Pupils in Madrasah Ibtidaiyah (MI) Under The Ministry of Religious Affairs by District In Balikpapan Municipality, 2023/2024 dan 2024/2025

Kecamatan District	Sekolah/Schools					
	Negeri/Public		Swasta/Private		Jumlah/Total	
	2023/2024	2024/2025	2023/2024	2024/2025	2023/2024	2024/2025
(1)	(2)	(3)	(4)	(5)	(6)	(7)
Balikpapan Selatan	-	-	5	5	5	5
Balikpapan Kota	-	-	2	2	2	2
Balikpapan Timur	1	1	8	8	9	9
Balikpapan Utara	-	-	5	5	5	5
Balikpapan Tengah	-	-	4	4	4	4
Balikpapan Barat	-	-	1	1	1	1
Balikpapan	1	1	25	25	26	26

Lanjutan Tabel/*Continued Table* 4.1.4

Kecamatan <i>District</i>	Guru/ <i>Teachers</i>					
	Negeri/ <i>Public</i>		Swasta/ <i>Private</i>		Jumlah/ <i>Total</i>	
	2023/2024	2024/2025	2023/2024	2024/2025	2023/2024	2024/2025
(1)	(8)	(9)	(10)	(11)	(12)	(13)
Balikpapan Selatan	-	-	80	90	80	90
Balikpapan Kota	-	-	12	17	12	17
Balikpapan Timur	36	38	102	94	138	132
Balikpapan Utara	-	-	74	82	74	82
Balikpapan Tengah	-	-	47	57	47	57
Balikpapan Barat	1	-	14	17	15	17
Balikpapan	37	38	329	357	366	395

Lanjutan Tabel/*Continued Table* 4.1.4

Kecamatan District	Murid/Students					
	Negeri/Public		Swasta/Private		Jumlah/Total	
	2023/2024	2024/2025	2023/2024	2024/2025	2023/2024	2024/2025
(1)	(14)	(15)	(16)	(17)	(18)	(19)
Balikpapan Selatan	-	-	1.818	1.749	1.818	1.749
Balikpapan Kota	-	-	448	415	448	415
Balikpapan Timur	700	695	1.318	1.382	2.018	2.077
Balikpapan Utara	-	-	963	1.007	963	1.007
Balikpapan Tengah	-	-	968	958	968	958
Balikpapan Barat	-	-	501	524	501	524
Balikpapan	700	695	6.016	6.035	6.716	6.730

Catatan/Note: ¹ Jumlah guru termasuk kepala sekolah dan guru/*The total of teachers including headmaster and teacher*

Sumber/Source: Kementerian Agama, EMIS, data semester ganjil/*Ministry of Religious Affairs, EMIS, odd semester report data*

Tabel
Table **4.1.5**

Jumlah Sekolah, Guru, dan Murid Sekolah Menengah Pertama (SMP) di Bawah Kementerian Pendidikan, Kebudayaan, Riset, dan Teknologi Menurut Kecamatan di Kota Balikpapan, 2023/2024 dan 2024/2025

Number of Schools, Teachers, and Pupils in Lower Secondary School Under The Ministry of Education, Culture, Research, and Technology by District In Balikpapan Municipality, 2023/2024 dan 2024/2025

Kecamatan District	Sekolah/Schools					
	Negeri/Public		Swasta/Private		Jumlah/Total	
	2023/2024	2024/2025	2023/2024	2024/2025	2023/2024	2024/2025
(1)	(2)	(3)	(4)	(5)	(6)	(7)
Balikpapan Selatan	4	5	17	17	21	22
Balikpapan Kota	3	3	9	9	12	12
Balikpapan Timur	4	4	3	3	7	7
Balikpapan Utara	7	7	10	10	17	17
Balikpapan Tengah	2	2	9	9	11	11
Balikpapan Barat	5	5	5	4	10	9
Balikpapan	25	26	53	52	78	78

Lanjutan Tabel/Continued Table 4.1.5

Kecamatan District	Guru ¹ /Teachers ¹					
	Negeri/Public		Swasta/Private		Jumlah/Total	
	2023/2024	2024/2025	2023/2024	2024/2025	2023/2024	2024/2025
(1)	(8)	(9)	(10)	(11)	(12)	(13)
Balikpapan Selatan	203	196	146	134	349	330
Balikpapan Kota	140	144	136	109	276	253
Balikpapan Timur	151	156	30	17	181	173
Balikpapan Utara	270	263	146	113	416	376
Balikpapan Tengah	100	92	81	63	181	155
Balikpapan Barat	142	145	45	33	187	178
Balikpapan	1.006	996	584	469	1.590	1.465

Lanjutan Tabel/*Continued Table* 4.1.5

Kecamatan District	Murid/Students					
	Negeri/Public		Swasta/Private		Jumlah/Total	
	2023/2024	2024/2025	2023/2024	2024/2025	2023/2024	2024/2025
(1)	(14)	(15)	(16)	(17)	(18)	(19)
Balikpapan Selatan	4.386	4.424	1.981	1.979	6.367	6.403
Balikpapan Kota	3.196	3.272	1.791	1.662	4.987	4.934
Balikpapan Timur	3.237	3.191	420	363	3.657	3.554
Balikpapan Utara	5.491	5.643	2.453	2.360	7.944	8.003
Balikpapan Tengah	2.214	2.271	1.109	1.002	3.323	3.273
Balikpapan Barat	3.107	3.171	658	538	3.765	3.709
Balikpapan	21.631	21.972	8.412	7.904	30.043	29.876

Catatan/Note: ¹ Jumlah guru termasuk kepala sekolah dan guru/The total of teachers including headmaster and teacher
 Sumber/Source: Kementerian Pendidikan, Kebudayaan, Riset, dan Teknologi, Sistem Data Pokok Pendidikan, data semester ganjil laporan sampai dengan 30 November 2024/Ministry of Education, Culture, Research, and Technology, Basic Education Data System, odd semester report data up to 30 November 2024

Tabel 4.1.6
Table

Jumlah Sekolah, Guru, dan Murid Madrasah Tsanawiyah (MTs) di Bawah Kementerian Agama Menurut Kecamatan di Kota Balikpapan, 2023/2024 dan 2024/2025

Number of Schools, Teachers, and Pupils in Madrasah Tsanawiyah (MTs) Under The Ministry of Religious Affairs by District In Balikpapan Municipality, 2023/2024 dan 2024/2025

Kecamatan District	Sekolah/Schools					
	Negeri/Public		Swasta/Private		Jumlah/Total	
	2023/2024	2024/2025	2023/2024	2024/2025	2023/2024	2024/2025
(1)	(2)	(3)	(4)	(5)	(6)	(7)
Balikpapan Selatan	-	-	1	1	1	1
Balikpapan Kota	-	-	-	-	-	-
Balikpapan Timur	1	1	4	4	5	5
Balikpapan Utara	1	1	5	5	6	6
Balikpapan Tengah	-	-	2	2	2	2
Balikpapan Barat	-	-	1	1	1	1
Balikpapan	2	2	13	13	15	15

Lanjutan Tabel/*Continued Table* 4.1.6

Kecamatan <i>District</i>	Guru/Teachers					
	Negeri/ <i>Public</i>		Swasta/ <i>Private</i>		Jumlah/ <i>Total</i>	
	2023/2024	2024/2025	2023/2024	2024/2025	2023/2024	2024/2025
(1)	(8)	(9)	(10)	(11)	(12)	(13)
Balikpapan Selatan	-	-	15	12	15	12
Balikpapan Kota	-	-	-	-	-	-
Balikpapan Timur	38	40	57	54	95	94
Balikpapan Utara	61	50	98	67	159	117
Balikpapan Tengah	-	-	20	26	20	26
Balikpapan Barat	-	-	9	11	9	11
Balikpapan	99	90	199	170	298	260

Lanjutan Tabel/*Continued Table* 4.1.6

Kecamatan <i>District</i>	Murid/ <i>Students</i>					
	Negeri/ <i>Public</i>		Swasta/ <i>Private</i>		Jumlah/ <i>Total</i>	
	2023/2024	2024/2025	2023/2024	2024/2025	2023/2024	2024/2025
(1)	(14)	(15)	(16)	(17)	(18)	(19)
Balikpapan Selatan	-	-	72	84	72	84
Balikpapan Kota	-	-	-	-	-	-
Balikpapan Timur	490	499	600	596	1.090	1.095
Balikpapan Utara	840	838	718	567	1.558	1.405
Balikpapan Tengah	-	-	402	311	402	311
Balikpapan Barat	-	-	162	151	162	151
Balikpapan	1.330	1.337	1.954	1.709	3.284	3.046

Catatan/*Note*: ¹ Jumlah guru termasuk kepala sekolah dan guru/*The total of teachers including headmaster and teacher*

Sumber/*Source*: Kementerian Agama, EMIS, data semester ganjil/*Ministry of Religious Affairs, EMIS, odd semester report data*

Tabel 4.1.7
Table

Jumlah Sekolah, Guru, dan Murid Sekolah Menengah Atas (SMA) di Bawah Kementerian Pendidikan, Kebudayaan, Riset, dan Teknologi Menurut Kecamatan di Kota Balikpapan, 2023/2024 dan 2024/2025

Number of Schools, Teachers, and Pupils in Upper Secondary School Under The Ministry of Education, Culture, Research, and Technology by District In Balikpapan Municipality, 2023/2024 dan 2024/2025

Kecamatan District	Sekolah/Schools					
	Negeri/Public		Swasta/Private		Jumlah/Total	
	2023/2024	2024/2025	2023/2024	2024/2025	2023/2024	2024/2025
(1)	(2)	(3)	(4)	(5)	(6)	(7)
Balikpapan Selatan	2	2	4	4	6	6
Balikpapan Kota	1	1	4	5	5	6
Balikpapan Timur	1	1	1	2	2	3
Balikpapan Utara	3	3	7	7	10	10
Balikpapan Tengah	-	-	4	4	4	4
Balikpapan Barat	2	2	-	-	2	2
Balikpapan	9	9	20	22	29	31

Lanjutan Tabel/*Continued Table* 4.1.7

Kecamatan <i>District</i>	Guru ¹ /Teachers ¹					
	Negeri/ <i>Public</i>		Swasta/ <i>Private</i>		Jumlah/ <i>Total</i>	
	2023/2024	2024/2025	2023/2024	2024/2025	2023/2024	2024/2025
(1)	(8)	(9)	(10)	(11)	(12)	(13)
Balikpapan Selatan	108	108	32	21	140	129
Balikpapan Kota	68	64	39	44	107	108
Balikpapan Timur	56	55	2	6	58	61
Balikpapan Utara	152	145	123	116	275	261
Balikpapan Tengah	-	0	64	54	64	54
Balikpapan Barat	99	93	-	0	99	93
Balikpapan	483	465	260	241	743	706

Lanjutan Tabel/*Continued Table* 4.1.7

Kecamatan <i>District</i>	Murid/ <i>Students</i>					
	Negeri/ <i>Public</i>		Swasta/ <i>Private</i>		Jumlah/ <i>Total</i>	
	2023/2024	2024/2025	2023/2024	2024/2025	2023/2024	2024/2025
(1)	(14)	(15)	(16)	(17)	(18)	(19)
Balikpapan Selatan	2.372	2.434	196	283	2.568	2.717
Balikpapan Kota	1.269	1.278	670	561	1.939	1.839
Balikpapan Timur	1.033	1.047	14	24	1.047	1.071
Balikpapan Utara	2.881	2.955	1.355	1.394	4.236	4.349
Balikpapan Tengah	-	0	758	676	758	676
Balikpapan Barat	1.870	1.944	-	0	1.870	1.944
Balikpapan	9.425	9.658	2.993	2.938	12.418	12.596

Catatan/*Note*: ¹ Jumlah guru termasuk kepala sekolah dan guru/*The total of teachers including headmaster and teacher*

² Jumlah tidak termasuk sekolah luar negeri/*Total does not include foreign schools*

³ 1 Guru yang mengajar di 2 sekolah atau lebih dihitung di masing-masing sekolah. Jumlah guru termasuk kepala sekolah dan guru/*The teacher who taught in two schools or more counted in every school. The total of teachers including headmaster and teacher*

Sumber/*Source*: Kementerian Pendidikan, Kebudayaan, Riset, dan Teknologi, Sistem Data Pokok Pendidikan, data semester ganjil laporan sampai dengan 30 November 2024/*Ministry of Education, Culture, Research, and Technology, Basic Education Data System, odd semester report data up to 30 November 2024*

Tabel 4.1.8
Table

Jumlah Sekolah, Guru, dan Murid Sekolah Menengah Kejuruan (SMK) di Bawah Kementerian Pendidikan, Kebudayaan, Riset, dan Teknologi Menurut Kecamatan di Kota Balikpapan, 2023/2024 dan 2024/2025

Number of Schools, Teachers, and Pupils in Vocational High Schools Under The Ministry of Education, Culture, Research, and Technology by District In Balikpapan Municipality, 2023/2024 dan 2024/2025

Kecamatan District	Sekolah/Schools					
	Negeri/Public		Swasta/Private		Jumlah/Total	
	2023/2024	2024/2025	2023/2024	2024/2025	2023/2024	2024/2025
(1)	(2)	(3)	(4)	(5)	(6)	(7)
Balikpapan Selatan	3	3	5	5	8	8
Balikpapan Kota	-	-	5	5	5	5
Balikpapan Timur	1	1	2	2	3	3
Balikpapan Utara	3	3	6	6	9	9
Balikpapan Tengah	-	-	7	7	7	7
Balikpapan Barat	-	-	2	2	2	2
Balikpapan	7	7	27	27	34	34

Lanjutan Tabel/*Continued Table* 4.1.8

Kecamatan <i>District</i>	Guru ¹ /Teachers ¹					
	Negeri/ <i>Public</i>		Swasta/ <i>Private</i>		Jumlah/ <i>Total</i>	
	2023/2024	2024/2025	2023/2024	2024/2025	2023/2024	2024/2025
(1)	(8)	(9)	(10)	(11)	(12)	(13)
Balikpapan Selatan	277	271	88	83	365	354
Balikpapan Kota	-	0	95	94	95	94
Balikpapan Timur	69	70	25	22	94	92
Balikpapan Utara	153	162	96	108	249	270
Balikpapan Tengah	-	0	98	90	98	90
Balikpapan Barat	-	0	24	23	24	23
Balikpapan	499	503	426	420	925	923

Lanjutan Tabel/*Continued Table* 4.1.8

Kecamatan District	Murid/Students					
	Negeri/Public		Swasta/Private		Jumlah/Total	
	2023/2024	2024/2025	2023/2024	2024/2025	2023/2024	2024/2025
(1)	(14)	(15)	(16)	(17)	(18)	(19)
Balikpapan Selatan	5.369	5.292	2.044	1.961	7.413	7.253
Balikpapan Kota	-	0	1.813	1.941	1.813	1.941
Balikpapan Timur	1.267	1.271	516	427	1.783	1.698
Balikpapan Utara	2.728	2.888	2.094	1.917	4.822	4.805
Balikpapan Tengah	-	0	1.365	1.331	1.365	1.331
Balikpapan Barat	-	0	568	556	568	556
Balikpapan	9.364	9.451	8.400	8.133	17.764	17.584

Catatan/Note: ¹ Jumlah guru termasuk kepala sekolah dan guru/*The total of teachers including headmaster and teacher*

² Jumlah tidak termasuk sekolah luar negeri/*Total does not include foreign schools*

³ Guru yang mengajar di 2 sekolah atau lebih dihitung di masing-masing sekolah. Jumlah guru termasuk kepala sekolah dan guru/*The teacher who taught in two schools or more counted in every school. The total of teachers including headmaster and teacher*

Sumber/Source: Kementerian Pendidikan, Kebudayaan, Riset, dan Teknologi, Sistem Data Pokok Pendidikan, data semester ganjil laporan sampai dengan 30 November 2024/*Ministry of Education, Culture, Research, and Technology, Basic Education Data System, odd semester report data up to 30 November 2024*

Tabel
Table 4.1.9**Jumlah Sekolah, Guru, dan Murid Madrasah Aliyah (MA) di Bawah Kementerian Agama Menurut Kecamatan di Kota Balikpapan, 2023/2024 dan 2024/2025***Number of Schools, Teachers, and Pupils in Madrasah Aliyah (MA) Under The Ministry of Religious Affairs by District In Balikpapan Municipality, 2023/2024 dan 2024/2025*

Kecamatan District	Sekolah/Schools					
	Negeri/Public		Swasta/Private		Jumlah/Total	
	2023/2024	2024/2025	2023/2024	2024/2025	2023/2024	2024/2025
(1)	(2)	(3)	(4)	(5)	(6)	(7)
Balikpapan Selatan	-	-	-	-	-	-
Balikpapan Kota	1	1	-	-	1	1
Balikpapan Timur	-	-	4	4	4	4
Balikpapan Utara	-	-	2	2	2	2
Balikpapan Tengah	-	-	1	1	1	1
Balikpapan Barat	-	-	-	-	-	-
Balikpapan	1	1	7	7	8	8

Lanjutan Tabel/*Continued Table* 4.1.9

Kecamatan District	Guru/Teachers					
	Negeri/Public		Swasta/Private		Jumlah/Total	
	2023/2024	2024/2025	2023/2024	2024/2025	2023/2024	2024/2025
(1)	(8)	(9)	(10)	(11)	(12)	(13)
Balikpapan Selatan	-	-	-	-	-	-
Balikpapan Kota	27	35	1	-	28	35
Balikpapan Timur	-	-	49	57	49	57
Balikpapan Utara	-	-	25	27	25	27
Balikpapan Tengah	-	-	6	5	6	5
Balikpapan Barat	-	-	-	-	-	-
Balikpapan	27	35	81	89	108	124

Lanjutan Tabel/*Continued Table* 4.1.9

Kecamatan <i>District</i>	Murid/ <i>Students</i>					
	Negeri/ <i>Public</i>		Swasta/ <i>Private</i>		Jumlah/ <i>Total</i>	
	2023/2024	2024/2025	2023/2024	2024/2025	2023/2024	2024/2025
(1)	(14)	(15)	(16)	(17)	(18)	(19)
Balikpapan Selatan	-	-	-	-	-	-
Balikpapan Kota	529	549	-	-	529	549
Balikpapan Timur	-	-	442	410	442	410
Balikpapan Utara	-	-	267	260	267	260
Balikpapan Tengah	-	-	-	35	33	35
Balikpapan Barat	-	-	-	-	-	-
Balikpapan	529	549	709	705	1.271	1.254

Catatan/*Note*: Jumlah guru termasuk kepala sekolah dan guru/*The total of teachers including headmaster and teacher*

Sumber/*Source*: Kementerian Agama, EMIS, data semester ganjil/*Ministry of Religious Affairs, EMIS, odd semester report data*

Tabel 4.1.10
Table

Jumlah Sekolah, Guru, dan Murid Sekolah Luar Biasa (SLB) di Bawah Kementerian Pendidikan, Kebudayaan, Riset, dan Teknologi Menurut Kecamatan di Kota Balikpapan, 2023/2024 dan 2024/2025

Number of Schools, Teachers, and Pupils in Special Education Schools Under The Ministry of Education, Culture, Research, and Technology by District In Balikpapan Municipality, 2023/2024 dan 2024/2025

Kecamatan <i>District</i>	Sekolah/Schools		
	Negeri <i>Public</i>	Swasta <i>Private</i>	Jumlah <i>Total</i>
(1)	(2)	(3)	(4)
Balikpapan Selatan	1	2	3
Balikpapan Kota	-	1	1
Balikpapan Timur	-	-	-
Balikpapan Utara	-	-	-
Balikpapan Tengah	-	-	-
Balikpapan Barat	-	-	-
Balikpapan 2024/2025	1	3	4
Balikpapan 2023/2024	1	3	4

Lanjutan Tabel/*Continued Table* 4.1.10

Kecamatan <i>District</i>	Guru ¹ / <i>Teachers</i> ¹		
	Negeri <i>Public</i>	Swasta <i>Private</i>	Jumlah <i>Total</i>
(1)	(5)	(6)	(7)
Balikpapan Selatan	47	23	70
Balikpapan Kota	-	13	13
Balikpapan Timur	-	-	-
Balikpapan Utara	-	-	-
Balikpapan Tengah	-	-	-
Balikpapan Barat	-	-	-
Balikpapan 2024/2025	47	36	83
Balikpapan 2023/2024	48	36	84

Lanjutan Tabel/*Continued Table* 4.1.10

Kecamatan <i>District</i>	Murid/ <i>Students</i>		
	Negeri <i>Public</i>	Swasta <i>Private</i>	Jumlah <i>Total</i>
(1)	(8)	(9)	(10)
Balikpapan Selatan	417	164	581
Balikpapan Kota	-	118	118
Balikpapan Timur	-	-	-
Balikpapan Utara	-	-	-
Balikpapan Tengah	-	-	-
Balikpapan Barat	-	-	-
Balikpapan 2024/2025	417	282	699
Balikpapan 2023/2024	411	290	701

Catatan/*Note*: ¹ Jumlah guru termasuk kepala sekolah dan guru/*The total of teachers including headmaster and teacher*
 Sumber/*Source*: Data Pokok Pendidikan Dasar dan Menengah, Direktorat Jenderal Pendidikan Dasar dan Menengah,
 Kementerian Pendidikan, Kebudayaan, Riset, dan Teknologi/*Basic Data on Primary and Secondary Education,*
Directorate General of Primary and Secondary Education, Ministry of Education and Culture

Tabel
Table **4.1.11**

Jumlah Mahasiswa, Dosen dan Mahasiswa Lulus Berdasarkan Perguruan Tinggi dan Jenis Kelamin di Kota Balikpapan Tahun Ajaran 2024/2025

Number of Students, Lecturer and Graduated Students by College and Sex in Balikpapan Municipality, Year 2024/2025

Perguruan Tinggi <i>College</i>	Jumlah Mahasiswa <i>Number of Students</i>		
	Laki-laki <i>Male</i>	Perempuan <i>Female</i>	Jumlah <i>Total</i>
(1)	(2)	(3)	(4)
STT Migas Balikpapan	1.313	512	1.825
Politeknik Negeri Balikpapan	1049	911	1.960
Politeknik Ilmu Pelayaran Balikpapan	130	37	167
Universitas Mulia	1.807	1.613	3.420
Politeknik Alkon Kalimantan	34	47	81
STIE Madani Balikpapan	15	124	139
Poltekkes Kemenkes Kaltim Kampus C		112	112
Universitas Balikpapan	3.004	2.125	5.129
STIE Balikpapan	387	993	1,380
Politeknik Borneo Medistra Balikpapan	14	118	132
STMIK Borneo Internasional	9	5	14
Akademi kebidanan Bakti Indonesia	0	52	52
Institut Kristen Borneo	87	93	180
Institut Teknologi Kalimantan	3.436	2.615	6.051
Sekolah Tinggi Ilmu Tarbiyah Balikpapan	9	20	29
Politeknik Nusantara	10	67	77
Sekolah Tinggi Agama Islam (STAI) Balikpapan	98	118	216

Lanjutan Tabel/*Continued Table* 4.1.11

Perguruan Tinggi <i>College</i>	Jumlah Dosen <i>Number of Lecturer</i>		
	Laki-laki <i>Male</i>	Perempuan <i>Female</i>	Jumlah <i>Total</i>
(1)	(2)	(3)	(4)
STT Migas Balikpapan	39	28	67
Politeknik Negeri Balikpapan	56	45	101
Politeknik Ilmu Pelayaran Balikpapan	20	1	21
Universitas Mulia	66	58	124
Politeknik Alkon Kalimantan	12	11	23
STIE Madani Balikpapan	22	8	30
Poltekkes Kemenkes Kaltim Kampus C	4	11	15
Universitas Balikpapan	109	87	196
STIE Balikpapan	25	22	47
Politeknik Borneo Medistra Balikpapan	4	11	15
STMIK Borneo Internasional	19	24	43
Akademi kebidanan Bakti Indonesia	0	7	7
Institut Kristen Borneo	29	13	42
Institut Teknologi Kalimantan	147	114	261
Sekolah Tinggi Ilmu Tarbiyah Balikpapan	9	11	20
Politeknik Nusantara	9	8	17
Sekolah Tinggi Agama Islam (STAI) Balikpapan	19	7	26

Lanjutan Tabel/*Continued Table* 4.1.11

Perguruan Tinggi <i>College</i>	Jumlah Mahasiswa Lulus <i>Number of Graduated Students</i>		
	Laki-laki <i>Male</i>	Perempuan <i>Female</i>	Jumlah <i>Total</i>
(1)	(2)	(3)	(4)
STT Migas Balikpapan	235	68	303
Politeknik Negeri Balikpapan	206	171	377
Politeknik Ilmu Pelayaran Balikpapan	20	10	30
Universitas Mulia	229	197	426
Politeknik Alkon Kalimantan	9	21	30
STIE Madani Balikpapan	10	62	72
Poltekkes Kemenkes Kaltim Kampus C	6	78	84
Universitas Balikpapan	483	484	967
STIE Balikpapan	77	285	362
Politeknik Borneo Medistra Balikpapan	0	21	21
STMIK Borneo Internasional	100	74	174
Akademi kebidanan Bakti Indonesia	0	15	15
Institut Kristen Borneo	76	67	143
Institut Teknologi Kalimantan	1.958	1.485	3.443
Sekolah Tinggi Ilmu Tarbiyah Balikpapan	12	20	32
Politeknik Nusantara	0	0	0
Sekolah Tinggi Agama Islam (STAI) Balikpapan	17	63	80

Sumber/*Source*: Akademi dan Perguruan Tinggi di Kota Balikpapan/*Academy and University in Balikpapan Municipality*

Tabel 4.1.12
Table

Jumlah Desa¹/Kelurahan yang Memiliki Fasilitas Sekolah Menurut Kecamatan dan Tingkat Pendidikan di Kota Balikpapan, 2020 – 2024

Number of Villages¹ /Subdistricts Having Educational Facilities by District and Educational Level In Balikpapan Municipality, 2020 – 2024

Kecamatan <i>District</i>	SD <i>Primary School</i>		
	2020	2021	2024
(1)	(2)	(3)	(4)
Balikpapan Selatan	7	7	7
Balikpapan Kota	5	5	5
Balikpapan Timur	4	4	4
Balikpapan Utara	6	6	6
Balikpapan Tengah	6	6	6
Balikpapan Barat	6	6	6
Balikpapan	34	34	34

Lanjutan Tabel/*Continued Table* 4.1.12

Kecamatan <i>District</i>	SMP <i>Junior High School</i>		
	2020	2021	2024
(1)	(5)	(6)	(7)
Balikpapan Selatan	7	7	7
Balikpapan Kota	5	5	5
Balikpapan Timur	3	3	3
Balikpapan Utara	6	6	6
Balikpapan Tengah	5	5	5
Balikpapan Barat	6	6	6
Balikpapan	32	32	32

Lanjutan Tabel/*Continued Table* 4.1.12

Kecamatan <i>District</i>	SMA <i>Senior High School</i>		
	2020	2021	2024
(1)	(8)	(9)	(10)
Balikpapan Selatan	3	2	2
Balikpapan Kota	3	3	4
Balikpapan Timur	3	3	3
Balikpapan Utara	5	5	5
Balikpapan Tengah	5	5	5
Balikpapan Barat	2	2	2
Balikpapan	21	20	21

Lanjutan Tabel/*Continued Table* 4.1.12

Kecamatan <i>District</i>	SMK <i>Vocational School</i>		
	2020	2021	2024
(1)	(11)	(12)	(13)
Balikpapan Selatan	4	4	4
Balikpapan Kota	3	3	4
Balikpapan Timur	2	2	2
Balikpapan Utara	4	4	4
Balikpapan Tengah	6	6	4
Balikpapan Barat	1	1	2
Balikpapan	20	20	20

Lanjutan Tabel/*Continued Table* 4.1.12

Kecamatan <i>District</i>	Perguruan Tinggi <i>University</i>		
	2020	2021	2024
(1)	(14)	(15)	(16)
Balikpapan Selatan	3	2	3
Balikpapan Kota	1	1	-
Balikpapan Timur	1	1	1
Balikpapan Utara	4	4	4
Balikpapan Tengah	2	2	2
Balikpapan Barat	1	1	1
Balikpapan	12	11	11

Catatan/*Note*: ¹ Desa pada tabel ini termasuk Unit Permukiman Transmigrasi (UPT) yang masih dibina oleh kementerian terkait dan nagari di Kabupaten/Kota Sumatera Barat/*Villages in this table include Transmigration Settlement Unit which is still fostered by the relevant ministries and the nagari in the Province of Sumatera Barat*

Sumber/*Source*: Badan Pusat Statistik, Pendataan Potensi Desa (Podes)/BPS–*Statistics Indonesia, Village Potential Data Collection*

Tabel
Table 4.1.13

Angka Partisipasi Murni (APM) dan Angka Partisipasi Kasar (APK) Menurut Jenjang Pendidikan di Kota Balikpapan, 2023 dan 2024

Net Enrollment Rate and Gross Enrollment Ratio By Educational Level in Balikpapan Municipality, 2023 and 2024

Jenjang Pendidikan <i>Educational Level</i>	Angka Partisipasi Murni (APM) <i>Net Enrollment Rate</i>		Angka Partisipasi Kasar (APK) <i>Gross Enrollment Ratio</i>	
	2023	2024	2023	2024
(1)	(2)	(3)	(4)	(5)
SD/MI <i>Primary School</i>	99,81	99,34	NA	99,37
SMP/MTs <i>Lower Secondary School</i>	86,56	83,81	NA	84,83
SMA/SMK/MA <i>Upper Secondary School</i>	70,51	69,44	NA	75,70

Sumber/Source: Badan Pusat Statistik, Survei Sosial Ekonomi Nasional (Susenas)/BPS-Statistics Indonesia, *National Socioeconomic Survey*

Tabel 4.1.14
Table

Angka Partisipasi Sekolah (APS) Menurut Kelompok Usia dan Jenis Kelamin di Kota Balikpapan, 2024
School Participation Rate by Age Group and Sex in Balikpapan Municipality, 2024

Kelompok Umur <i>Age Group</i>	Angka Partisipasi Sekolah <i>School Participation Rate</i>		
	Laki-laki <i>Male</i>	Perempuan <i>Female</i>	Jumlah <i>Total</i>
(1)	(2)	(3)	(4)
7-12	99,21	99,48	99,34
13-15	100,00	99,74	99,89
16-18	85,56	81,81	83,90

Sumber/Source: Badan Pusat Statistik, Survei Sosial Ekonomi Nasional (Susenas)/BPS-Statistics Indonesia, National Socioeconomic Survey

Tabel
Table **4.1.15**

Angka Melek Aksara Menurut Jenis Kelamin dan Kelompok Umur di Kota Balikpapan, 2023 dan 2024
Literacy Rate by Sex and Age Group in Balikpapan Municipality, 2023 and 2024

Jenis Kelamin Kelompok Umur <i>Sex and Age Group</i>	2023	2024
(1)	(2)	(3)
Laki-laki/Male	96,9	97,08
15–24	100	100
15–59	99,82	100
15+	99,84	99,85
60+	100	98,43
Perempuan/Female	97,47	98,11
15–24	100	100
15–59	99,81	99,51
15+	98,75	98,86
60+	91,48	94,21
Jumlah/Total	97,18	97,59
15–24	100	100
15–59	99,81	99,75
15+	99,29	99,35
60+	95,16	96,06

Sumber/Source: Badan Pusat Statistik, Survei Sosial Ekonomi Nasional (Susenas)/BPS-Statistics Indonesia, National Socioeconomic Survey

Tabel 4.1.16
Table

Banyaknya Taman Kanak-kanak (TKA) dan Taman Pendidikan Al-Qur'an (TPA) di Kota Balikpapan, 2020/2021–2024/2025

Number of Moslem Kindergartens and Alquran Kindergartens in Balikpapan Municipality, 2020/2021–2024/2025

Tahun <i>Year</i>	Jumlah TKA/TPA <i>Number of Kindergartens/Alquran Kindergartens</i>
(1)	(2)
2020/2021	363
2021/2022	373
2022/2023	375
2023/2024	373
2024/2025	377

Sumber/Source: DPD Badan Komunikasi Pemuda dan Remaja Masjid Indonesia (BKPRMI) Kota Balikpapan/DPD Indonesian Mosque Youth and Youth Communication Agency (BKPRMI) in Balikpapan Municipality

Tabel
Table **4.1.17**

Banyaknya Murid/Santri TKA dan TPA BKPRMI Kota Balikpapan, 2020/2021–2024/2025

Number of Moslem Kindergartens and Alquran Kindergartens Pupils in Balikpapan Municipality, 2020/2021–2024/2025

Tahun <i>Year</i>	Jumlah Murid/Santri <i>Number of Pupils</i>
(1)	(2)
2020/2021	32.478
2021/2022	30.012
2022/2023	30.050
2023/2024	30.060
2024/2025	30.075

Sumber/Source: DPD Badan Komunikasi Pemuda dan Remaja Masjid Indonesia (BKPRMI) Kota Balikpapan/DPD Indonesian Mosque Youth and Youth Communication Agency (BKPRMI) in Balikpapan Municipality

4.2 KESEHATAN HEALTH

Tabel
Table 4.2.1

Jumlah Desa¹/Kelurahan Yang Memiliki Sarana Kesehatan Menurut Kecamatan di Kota Balikpapan, 2020-2024

Number of Villages¹ /Subdistricts Having Health Facilities by District In Balikpapan Municipality, 2020–2024

Kecamatan <i>District</i>	Rumah Sakit <i>Hospital</i>		
	2020	2021	2024
(1)	(2)	(3)	(4)
Balikpapan Selatan	5	5	5
Balikpapan Kota	2	2	2
Balikpapan Timur	-	1	1
Balikpapan Utara	1	1	1
Balikpapan Tengah	2	2	2
Balikpapan Barat	-	-	-
Balikpapan	10	11	11

Lanjutan Tabel/*Continued Table* 4.2.1

Kecamatan <i>District</i>	Rumah Sakit Bersalin <i>Maternity Hospital</i>		
	2020	2021	2024
(1)	(5)	(6)	(7)
Balikpapan Selatan	-	-	-
Balikpapan Kota	-	-	-
Balikpapan Timur	-	-	-
Balikpapan Utara	-	-	-
Balikpapan Tengah	1	1	1
Balikpapan Barat	1	1	1
Balikpapan	2	2	2

Lanjutan Tabel/*Continued Table* 4.2.1

Kecamatan <i>District</i>	Poliklinik <i>Polyclinic</i>		
	2020	2021	2024
(1)	(8)	(9)	(10)
Balikpapan Selatan	6	6	7
Balikpapan Kota	5	4	5
Balikpapan Timur	1	1	2
Balikpapan Utara	4	4	6
Balikpapan Tengah	3	4	5
Balikpapan Barat	2	2	4
Balikpapan	21	21	29

Lanjutan Tabel/*Continued Table* 4.2.1

Kecamatan <i>District</i>	Puskesmas <i>Public Health Center</i>		
	2020	2021	2024
(1)	(11)	(12)	(13)
Balikpapan Selatan	2	2	2
Balikpapan Kota	4	4	4
Balikpapan Timur	4	4	4
Balikpapan Utara	5	5	5
Balikpapan Tengah	6	6	6
Balikpapan Barat	6	6	6
Balikpapan	27	27	27

Lanjutan Tabel/*Continued Table* 4.2.1

Kecamatan <i>District</i>	Puskesmas Pembantu <i>Subsidiary of Public Health Center</i>		
	2020	2021	2024
(1)	(14)	(15)	(16)
Balikpapan Selatan	2	2	2
Balikpapan Kota	-	-	-
Balikpapan Timur	2	2	2
Balikpapan Utara	2	2	3
Balikpapan Tengah	-	-	-
Balikpapan Barat	2	2	2
Balikpapan	8	8	9

Lanjutan Tabel/*Continued Table* 4.2.1

Kecamatan <i>District</i>	Apotek <i>Pharmacy</i>		
	2020	2021	2024
(1)	(11)	(12)	(13)
Balikpapan Selatan	7	7	7
Balikpapan Kota	5	5	5
Balikpapan Timur	4	4	4
Balikpapan Utara	6	6	6
Balikpapan Tengah	6	6	6
Balikpapan Barat	5	5	5
Balikpapan	33	33	33

Catatan/*Note*: ¹ Desa pada tabel ini termasuk Unit Permukiman Transmigrasi (UPT) yang masih dibina oleh kementerian terkait dan nagari di Kabupaten/Kota Sumatera Barat/*Villages in this table include Transmigration Settlement Unit which is still fostered by the relevant ministries and the nagari in the Province of Sumatera Barat*

Sumber/*Source*: Badan Pusat Statistik, Pendataan Potensi Desa (Podes)/BPS-Statistics Indonesia, *Village Potential Data Collecting*

Tabel 4.2.2
Table

Jumlah Tenaga Kesehatan Menurut Kecamatan di Kota Balikpapan, 2024

Number of Health Human Resources by District in Balikpapan Municipality, 2024

Kecamatan <i>District</i>	Tenaga Medis ¹ <i>Medical Worker¹</i>	Psikologi Klinis <i>Clinical Psychology</i>	Tenaga Keperawatan <i>Nursing Worker</i>	Tenaga Kebidanan <i>Midwifery Worker</i>	Tenaga Kefarmasian <i>Pharmaceutical Worker</i>
(1)	(2)	(3)	(4)	(5)	(6)
Balikpapan Selatan	236	2	469	81	60
Balikpapan Kota	381	1	1.149	186	164
Balikpapan Timur	36	0	59	30	19
Balikpapan Utara	146	1	1.259	113	143
Balikpapan Tengah	124	0	232	58	45
Balikpapan Barat	41	0	110	64	30
Balikpapan	964	4	3.278	532	461

Lanjutan Tabel/*Continued Table* 4.2.2

Kecamatan <i>District</i>	Tenaga Kesehatan Masyarakat <i>Public Health worker</i>	Tenaga Kesehatan Lingkungan <i>Enviromental Health Worker</i>	Tenaga Gizi <i>Nutritionist</i>	Tenaga Keterampilan Fisik <i>Physical Therapists</i>
(1)	(7)	(8)	(9)	(10)
Balikpapan Selatan	3	7	11	11
Balikpapan Kota	8	10	18	22
Balikpapan Timur	4	3	6	0
Balikpapan Utara	11	11	27	18
Balikpapan Tengah	7	5	6	5
Balikpapan Barat	8	11	8	0
Balikpapan	41	47	76	56

Lanjutan Tabel/*Continued Table 4.2.2*

Kecamatan District	Puskesmas ¹ Rawat Inap Public Health Center ¹ with Inpatient Care		Puskesmas ¹ Non Rawat Inap Public Health Center ¹ without Inpatient Care	
	2023	2024	2023	2024
(1)	(6)	(7)	(8)	(9)
Balikpapan Selatan	-	-	2	2
Balikpapan Kota	-	-	4	4
Balikpapan Timur	-	-	4	4
Balikpapan Utara	-	-	5	5
Balikpapan Tengah	-	-	6	6
Balikpapan Barat	-	-	6	6
Balikpapan	0	0	27	27

Catatan/Note: ¹Tenaga medis terdiri atas dokter, dokter gigi, dokter spesialis, dan dokter gigi spesialis baik di dalam maupun di luar negeri yang diakui oleh Pemerintah RI sesuai dengan peraturan perundang-undangan (UU No. 29 Tahun 2004 tentang Praktik Kedokteran)/Medical worker includes doctor, dentist, medical specialist, and dentist specialist at home and abroad recognized by Indonesian government in accordance with the laws and regulations (Law No. 29 year 2004 about Medical Practice)

¹ Puskesmas yang teregistrasi/Registered Public Health Center

*Perbedaan jumlah nakes 2023 dan 2024, dikarenakan adanya penambahan jumlah fasilitas kesehatan di Balikpapan diantaranya : Klinik, Praktek mandiri dan faskes lainnya. Termasuk bertambahnya jumlah tenaga medis dan tenaga kesehatan yang masuk menjadi ASN (PPPK) di RSUD (RSKD, RSUD Beriman) diluar dari Tenaga NON ASN/ The difference in the number of health workers in 2023 and 2024 is due to the additional number of health facilities in Balikpapan, among others: Clinics, independent practices and other health facilities. Including the increase in the number of medical personnel and health workers who enter ASN (PPPK) at the RSUD (RSKD, Beriman Hospital) outside of the Non ASN Personnel

Sumber/Source: Dinas Kesehatan Kota Balikpapan/Public Health Office in Balikpapan Municipality

Tabel
Table **4.2.3**

Angka Kesakitan Menurut Jenis Kelamin di Kota Balikpapan, 2020–2024

Illness Rate by Sex In Balikpapan Municipality, 2020–2024

Jenis Kelamin Sex	2020	2021	2022	2023	2024
(1)	(2)	(3)	(4)	(5)	(6)
Laki-Laki/ <i>Male</i>	7.06	5.59	5.35	9.38	8.12
Perempuan/ <i>Female</i>	8.56	18.2	7.59	10.46	9.83
Balikpapan	7.78	11.8	6.47	9.91	8.97

Sumber/*Source*: Badan Pusat Statistik, Survei Sosial Ekonomi Nasional (Susenas)/BPS-Statistics Indonesia, National Socioeconomic Survey

Tabel 4.2.4
Table

Jumlah Rumah Sakit Umum, Rumah Sakit Khusus, Puskesmas, Klinik Pratama, dan Posyandu Menurut Kecamatan di Kota Balikpapan, 2023 dan 2024

Number of General Hospital, Specialized Hospital, Public Health Center, Primary Clinic, and Integrated Health Post by District In Balikpapan Municipality, 2023 and 2024

Kecamatan <i>District</i>	Rumah Sakit Umum <i>General Hospital</i>		Rumah Sakit Khusus(Mata) <i>Ophthalmologist Hospital</i>	
	2023	2024	2023	2024
(1)	(2)	(3)	(4)	(5)
Balikpapan Selatan	4	4	1	1
Balikpapan Kota	3	4	-	-
Balikpapan Timur	1	1	-	-
Balikpapan Utara	1	1	-	-
Balikpapan Tengah	2	2	-	-
Balikpapan Barat	-	-	-	-
Balikpapan	11	12	1	1

Lanjutan Tabel/*Continued Table* 4.2.4

Kecamatan <i>District</i>	Rumah Sakit Bersalin/ Rumah Bersalin <i>Maternity Hospital</i>		Klinik Pratama <i>Primary Clinic</i>	
	2023	2024	2023	2024
(1)	(6)	(7)	(8)	(9)
Balikpapan Selatan	1	1	32	38
Balikpapan Kota	1	-	39	31
Balikpapan Timur	-	-	7	3
Balikpapan Utara	-	-	21	28
Balikpapan Tengah	-	-	15	14
Balikpapan Barat	1	1	5	3
Balikpapan	3	2	119	117

Lanjutan Tabel/*Continued Table* 4.2.4

Kecamatan <i>District</i>	Puskesmas ¹ Rawat Inap <i>Public Health Center¹ with Inpatient Care</i>		Puskesmas ¹ Non Rawat Inap <i>Public Health Center¹ without Inpatient Care</i>		Posyandu <i>Integrated Service Post</i>	
	2023	2024	2023	2024	2023	2024
(1)	(10)	(11)	(12)	(13)	(14)	(15)
Balikpapan Selatan	1	-	1	2	266	344
Balikpapan Kota	1	-	3	4	240	170
Balikpapan Timur	1	-	3	4	234	234
Balikpapan Utara	1	-	4	5	377	377
Balikpapan Tengah	1	-	5	6	324	227
Balikpapan Barat	2	-	4	6	247	246
Balikpapan	7	0	20	27	1.688	1.598

Catatan/*Note*: ¹ Puskesmas yang teregistrasi/*Registered Public Health Center*

Sumber/*Source*: Dinas Kesehatan Kota Balikpapan/*Public Health Office in Balikpapan Municipality*

Tabel 4.2.5 Jumlah Kasus 10 Penyakit Terbanyak di Kota Balikpapan, 2024
Number of Cases of 10 Most Encountered Diseases in Balikpapan Municipality, 2024

Jenis Penyakit <i>The Type of Disease</i>	Jumlah Kasus <i>Number of Cases</i>
(1)	(2)
Nasopharingtis Akuta (common cold) ISPA	55.275
Hipertensi Primer	26.474
Dyspepsia	24.977
type 2: Non insulin dependenDM	7.120
Myalgia	10.826
Infeksi Pernapasan Bagian Atas Akut	12.060
Diare dan Gastroenteritis Non Spesifik	12.175
Pharingtis	16.059
Pulpitis	7.157
Necrosis of Pulp	10.059

Sumber/Source: Dinas Kesehatan Kota Balikpapan/Public Health Office in Balikpapan Municipality

Tabel 4.2.6
Table

Jumlah Bayi Lahir, Bayi Berat Badan Lahir Rendah (BBLR), dan Bergizi Buruk di Kota Balikpapan, 2020-2024

Number of Births, Babies with Low Birth Weights (LBW), and Malnutrition Cases in Balikpapan Municipality, 2020-2024

Tahun Year	Bayi Lahir Births	BBLR LBW	Gizi Buruk Malnutrition
(1)	(2)	(3)	(4)
2020	12.238	375	4
2021	10.188	365	3
2022	10.079	425	171
2023	10.331	285	46
2024	10.422	483	75

Sumber/Source: Dinas Kesehatan Kota Balikpapan/*Public Health Office in Balikpapan Municipality*

Tabel
Table 4.2.7

Jumlah Ibu Hamil, Melakukan Kunjungan K4, Kurang Energi Kronis (KEK), dan Mendapat Tablet zat Besi (Fe) di Kota Balikpapan, 2020 – 2024

Number of Pregnant Woman, Those With One Visit and Four Visits of Antenatal Care, Chronic Energy Deficiency (CED), and Receiving Iron Supplement in Balikpapan Municipality, 2020 - 2024

Tahun Year	Jumlah Ibu Hamil Pregnant Women	Melakukan Kunjungan K1 One Visit	Melakukan Kunjungan K4 Four Visits	Mendapat Zat Besi (Fe) Receiving Iron Suplement
(1)	(2)	(3)	(4)	(5)
2020	12.643	13.089	12.643	12.149
2021	11.206	10.965	10.512	5.465
2022	10.974	11.094	10.825	9.942
2023	10.944	10.944	10.838	6.819
2024	10.904	11.099	10.927	11.093

Sumber/Source: Dinas Kesehatan Kota Balikpapan/Public Health Office in Balikpapan Municipality

Tabel 4.2.8
Table

Jumlah pasangan usia Subur dan Peserta KB Aktif Menurut Kecamatan di Kota Balikpapan, 2024
Number of Eligible Couples and Family Planning Participants by Districts in Balikpapan Municipality, 2024

Kecamatan <i>District</i>	Jumlah PUS <i>Eligible Couples</i>	Peserta KB Aktif <i>Family Planning Participants</i>			
		IUD	MOW	MOP	Kondom <i>Condom</i>
(1)	(2)	(3)	(4)	(5)	(6)
Balikpapan Selatan	25.138	3.698	1.349	54	1.402
Balikpapan Timur	13.658	1.580	602	17	862
Balikpapan Utara	16.278	1.832	641	32	734
Balikpapan Tengah	29.788	3.669	1.080	30	1.600
Balikpapan Barat	17.001	2.923	677	42	767
Balikpapan Kota	15.606	1.367	681	9	580
Balikpapan 2024	117.469	15.069	5.030	184	5.945
Balikpapan 2023	129.315	11.842	4.383	146	5.545

Lanjutan Tabel/*Continued Table* 4.2.8

Kecamatan <i>District</i>	Peserta KB Aktif <i>Family Planning Participants</i>			
	Implan <i>Implants</i>	Suntikan <i>Injectio</i>	Pil <i>Pill</i>	Jumlah <i>Total</i>
(1)	(7)	(8)	(9)	(10)
Balikpapan Selatan	2.038	7.981	3.107	19.735
Balikpapan Timur	1.185	4.520	1.921	10.742
Balikpapan Utara	1.252	5.936	2.674	13.186
Balikpapan Tengah	1.698	9.740	4.811	23.008
Balikpapan Barat	1.372	4.147	2.397	12.579
Balikpapan Kota	845	5.799	3.497	12.811
Balikpapan 2024	8.390	38.123	18.407	92.061
Balikpapan 2023	7.238	37.948	21.965	89.067

Sumber/*Source*: Dinas Kesehatan Kota Balikpapan/*Public Health Office in Balikpapan Municipality*

Tabel 4.2.9
Table

Banyaknya Pendonor Darah dan Jumlah Darah yang Terkumpul pada Palang Merah Indonesia (PMI) Balikpapan, 2024

Number of the Blood Donator and The Collected Blood In Indonesian Red Cross of Balikpapan, 2024

Bulan Month	Jumlah Pendonor Darah (orang) Blood Donator	Jumlah Darah yang Terkumpul (ml) Collected Blood
(1)	(2)	(3)
Januari/January	2.195	768.250
Februari/February	1.755	614.250
Maret/March	1.775	621.250
April/April	1.862	651.700
Mei/May	2.056	719.600
Juni/June	1.723	603.050
Juli/July	1.985	694.750
Agustus/August	1.868	653.800
September/September	2.071	724.850
Oktober/October	1.996	698.600
Nopember/November	1.851	647.850
Desember/December	1.965	687.750
Balikpapan 2024	23102	8.085.700
Balikpapan 2023	23.420	8.197.000

Sumber/Source: Palang Merah Indonesia Balikpapan/Indonesia Blood Donor Center in Balikpapan Municipality

Tabel
Table 4.2.10

Banyaknya Pendonor Darah Sukarela dan Jumlah Donor Pengganti pada Palang Merah Indonesia (PMI) Balikpapan, 2024

Number of The Volunteers Blood Donators and Substitutor on The Indonesian Red Cross of Balikpapan, 2024

Bulan <i>Month</i>	Pendonor Darah Sukarela <i>Volunteered Blood Donator</i>	Pendonor Darah Pengganti <i>Subtitutor Blood Donator</i>
(1)	(2)	(3)
Januari/ <i>January</i>	1.366	55
Februari/ <i>February</i>	1.078	25
Maret/ <i>March</i>	1.054	39
April/ <i>April</i>	1.271	51
Mei/ <i>May</i>	1.261	67
Juni/ <i>June</i>	1.072	74
Juli/ <i>July</i>	1.230	49
Agustus/ <i>August</i>	994	79
September/ <i>September</i>	1.135	62
Oktober/ <i>October</i>	1.140	21
Nopember/ <i>November</i>	1.048	8
Desember/ <i>December</i>	1.319	10
Balikpapan 2024	13.968	540
Balikpapan 2023	14.045	525

Sumber/*Source*: Palang Merah Indonesia Balikpapan/*Indonesia Blood Donor Center in Balikpapan Municipality*

Tabel 4.2.11
Table

Banyaknya Pendonor Darah Menurut Golongan Darah (orang) di PMI Balikpapan, 2020 - 2024

Number of the Blood Donators by Blood Type (person) in The Indonesian Red Cross of Balikpapan, 2020 - 2024

Tahun Year	Golongan Darah Blood Type				Jumlah Total
	A	B	AB	O	
(1)	(2)	(3)	(4)	(5)	(6)
2020	2.736	3.257	817	4.421	11.231
2021	6.470	4.154	4.581	1.255	16.460
2022	3.274	3.538	997	4.967	12.776
2023	6.316	8.956	1.800	6.348	23.420
2024	6.381	9.217	1.787	5.717	23.102

Sumber/Source: Palang Merah Indonesia Balikpapan/Indonesia Blood Donor Center in Balikpapan Municipality

Tabel
Table **4.2.12**

Banyaknya Pendistribusian Darah lengkap Menurut Bagian- Bagian, 2020- 2024

Number of Blood Distributed by Division, 2020 - 2024

Tahun <i>Year</i>	Bedah <i>Operation</i>	Kandungan <i>Obgyn</i>	Penyakit <i>Disease</i>	Kesehatan	
				Anak <i>Child</i>	Lain-lain <i>Others</i>
(1)	(2)	(3)	(4)	(5)	(6)
2020	2.178	2.204	10.219	1.828	3.271
2021	1.894	2.589	11.562	1.741	2.016
2022	1.988	2.754	10.206	1.434	6.472
2023	2.638	2.348	10.195	1.211	5.249
2024	1.857	985	5.248	686	4.645

Lanjutan Tabel/*Continued Table* 4.2.12

Tahun Year	Kirim ke Luar Send Out	Rusak Damaged	Kadaluarsa Expired	Sisa Balance	Jumlah Total
(1)	(7)	(8)	(9)	(10)	(11)
2020	2.730	140	2.299	0	24.869
2021	1.834	264	2.010	0	23.910
2022	9.458	797	1.591	0	34.700
2023	7.362	1.127	1.118	0	31.248
2024	8.263	1.052	1.568	0	24.304

Sumber/*Source*: Palang Merah Indonesia Balikpapan/*Indonesia Blood Donor Center in Balikpapan Municipality*

4.3 AGAMA DAN SOSIAL LAINNYA

RELIGION AND OTHER SOCIAL AFFAIRS

Tabel 4.3.1 Jumlah Penduduk Menurut Kecamatan dan Agama yang Dianut di Kota Balikpapan, 2024
Population by District and Religion In Balikpapan Municipality, 2024

Kecamatan <i>District</i>	Islam <i>Moslem</i>	Protestan <i>Protestant</i>	Katolik <i>Catholic</i>	Hindu <i>Hindu</i>	Budha <i>Buddha</i>	Konghucu <i>Confucian</i>	Lainnya <i>Others</i>
(1)	(2)	(3)	(4)	(5)	(6)	(7)	(8)
Balikpapan Selatan	140.340	17.139	4.273	479	1.399	26	4
Balikpapan Kota	76.315	6.434	1.831	189	1.172	4	1
Balikpapan Timur	99.554	5.706	1.493	105	106	1	3
Balikpapan Utara	178.300	11.437	4.095	379	946	1	0
Balikpapan Tengah	93.166	9.830	2.010	182	1.092	2	0
Balikpapan Barat	94.919	2.453	773	86	1.169	1	3
Balikpapan	682.594	52.999	14.475	1.420	5.884	35	11

Sumber/Source: Dinas Kependudukan dan Catatan Sipil Kota Balikpapan/*Population and Civil Registry Office in Balikpapan Municipality*

Tabel
Table 4.3.2**Jumlah Tempat Peribadatan Menurut Kecamatan di Kota Balikpapan, 2024***Number of Places of Worship by District and Religion In Balikpapan Municipality, 2024*

Kecamatan <i>District</i>	Masjid <i>Mosque</i>	Mushola <i>Pray Room</i>	Gereja Protestan <i>Protestant Church</i>	Gereja Katholik <i>Catholic Church</i>	Pura <i>Temple</i>	Vihara	Klenteng
(1)	(2)	(3)	(4)	(5)	(6)	(7)	(8)
Balikpapan Selatan	107	75	49	1	-	-	-
Balikpapan Kota	57	26	23	1	-	5	1
Balikpapan Timur	74	43	21	-	-	-	-
Balikpapan Utara	150	53	39	1	2	1	-
Balikpapan Tengah	63	67	29	1	1	1	-
Balikpapan Barat	59	34	6	1	-	-	-
Balikpapan	510	298	167	5	3	7	1

Sumber/*Source*: Kementerian Agama Kota Balikpapan /*Ministry of Religion in Balikpapan Municipality*

Tabel
Table **4.3.3**

Jumlah Desa¹/Kelurahan yang Mengalami Bencana Alam² Menurut Kecamatan di Kota Balikpapan, 2020–2024

Number of Villages¹/Districts that Had Natural Disaster² by District in Balikpapan Municipality, 2020–2024

Kecamatan District	Banjir/Flood		
	2020	2021	2024
(1)	(2)	(3)	(4)
Balikpapan Selatan	6	6	2
Balikpapan Kota	1	2	2
Balikpapan Timur	4	2	-
Balikpapan Utara	2	-	3
Balikpapan Tengah	3	3	2
Balikpapan Barat	2	2	1
Balikpapan	18	15	10

Lanjutan Tabel/*Continued Table* 4.3.3

Kecamatan <i>District</i>	Gempa Bumi/ <i>Earthquake</i>		
	2020	2021	2024
(1)	(5)	(6)	(7)
Balikpapan Selatan	-	-	-
Balikpapan Kota	-	-	-
Balikpapan Timur	-	-	-
Balikpapan Utara	-	-	-
Balikpapan Tengah	-	-	-
Balikpapan Barat	-	-	-
Balikpapan	-	-	-

Lanjutan Tabel/*Continued Table* 4.3.3

Kecamatan <i>District</i>	Tanah Longsor/ <i>Landslide</i>		
	2020	2021	2024
(1)	(8)	(9)	(10)
Balikpapan Selatan	2	2	2
Balikpapan Kota	3	4	5
Balikpapan Timur	1	-	-
Balikpapan Utara	3	-	5
Balikpapan Tengah	6	4	6
Balikpapan Barat	3	4	2
Balikpapan	18	14	20

Catatan/*Note*: ¹Desa pada tabel ini termasuk Unit Permukiman Transmigrasi (UPT) yang masih dibina oleh kementerian terkait dan nagari di Kota Balikpapan/*Villages in this table are included in Transmigration Settlement Unit which is still fostered by the relevant ministries and the nagari in the Balikpapan Municipality*

²Kejadian dalam setahun sebelum tahun pencacahan/*Occured during the last one year before the enumeration years*
 Sumber/*Source*: Badan Pusat Statistik, Pendataan Potensi Desa (Podes)/*BPS-Statistics Indonesia, Village Potential Data Collecting*

4.4 KEMISKINAN POVERTY

Tabel 4.4.1
Table

Garis Kemiskinan, Jumlah, dan Persentase Penduduk Miskin di Kota Balikpapan, 2017-2024
Poverty Line, Number and Percentage of Poor People in Balikpapan Municipality, 2017-2024

Tahun Year	Garis Kemiskinan (rupiah/kapita/bulan) Poverty Line (rupiah/capita/month)	Jumlah Penduduk Miskin (ribu) Number of Poor People (thousand)	Persentase Penduduk Miskin Percentage of Poor People
(1)	(2)	(3)	(4)
2017	530.710	17,86	2,82
2018	545.971	17,01	2,64
2019	572.108	15,78	2,42
2020	613.622	17,02	2,57
2021	657.521	18,53	2,89
2022	680.499	15,83	2,45
2023	743.084	14,99	2.31
2024	782.248	14,53	2.23*

Catatan/Note: *) RSE >25% tetapi ≤50% perlu hati-hati jika ingin digunakan/ *) RSE >25% but ≤50% should be used with caution
Sumber/Source: Badan Pusat Statistik, Survei Sosial Ekonomi Nasional Maret/Badan Pusat Statistik-Statistics Indonesia, March National Socioeconomic Survey

Tabel
Table 4.4.2

Indeks Kedalaman Kemiskinan dan Indeks Keparahan Kemiskinan di Kota Balikpapan, 2017-2024
Poverty Gap Index and Poverty Severity Index in Balikpapan Municipality, 2017-2024

Tahun Year	Indeks Kedalaman Kemiskinan Poverty Gap Index	Indeks Keparahan Kemiskinan Poverty Severity Index
(1)	(2)	(3)
2017	0,23	0,03
2018	0,67	0,26
2019	0,26	0,06
2020	0,38	0,12
2021	0,5	0,15
2022	0,17	0,02
2023	0,25	0,04
2024	0,13	0,01

Sumber/Source: Badan Pusat Statistik, Survei Sosial Ekonomi Nasional Maret/BPS-Statistics Indonesia, March National Socioeconomic Survey

4.5 KRIMINALITAS

CRIME

Tabel 4.5.1 Banyaknya Peristiwa Kejahatan dan Pelanggaran yang Dilaporkan di Kota Balikpapan Menurut Jenisnya, 2023-2024

Number of Crimes and Offences Reported in Balikpapan Municipality by Type, 2023-2024

No Num	Jenis Kejahatan/Pelanggaran Crimes/Offences	2023	2024
(1)	(2)	(3)	(4)
1	Politik/ <i>Politics</i>	-	-
2	Terhadap Kepala Negara/ <i>Against the Head of State</i>	-	-
3	Terhadap Ketertiban Umum/ <i>Against Public Order</i>	2	1
4	Kebakaran/ <i>Fire</i>	2	12
5	Pembakaran/ <i>Combustion</i>	-	-
6	Memberi Suap/ <i>Giving a Bribe</i>	-	-
7	Mata Uang/ <i>Currency</i>	-	-
8	Pemalsuan Surat/ <i>Mail Forgery</i>	1	1
9	Perzinahan/ <i>Adultery</i>	1	3
10	Perkosaan/ <i>Rape</i>	1	3
11	Melanggar Kesopanan/ <i>Cabul/Violating Modesty/Abuse</i>	15	2
12	Perjudian/ <i>Gambling</i>	6	3
13	Penculikan/ <i>Kidnapping</i>	-	-
14	Pembunuhan/ <i>Murder</i>	5	6
15	Penganiayaan Berat/ <i>Serious Maltreatment</i>	-	13
16	Penganiayaan Ringan/ <i>Ordinary Maltreatment</i>	171	146
17	Pengancaman/ <i>Threatening</i>	12	9
18	Penggelapan/ <i>Embezzlement</i>	71	77
19	Penggelapan Dalam Keluarga/ <i>Embezzlement in the Family</i>	-	-
20	Pengeroyokan/ <i>Bullying</i>	84	62
21	Senjata Tajam/ <i>Sharp Weapons</i>	-	-
22	Penikaman/ <i>Stabbing</i>	-	-
23	Senjata Api Illegal/ <i>Illegal Firearms</i>	-	-
24	Kekerasan Seksual Hingga Meninggal/ <i>Sexual Violence to Death</i>	-	-
25	Tindak Pidana Ringan/ <i>Minor Crimes</i>	-	-

Lanjutan Tabel/*Continued Table 4.5.1*

No Num	Jenis Kejahatan/Pelanggaran Crimes/Offences	2023	2024
(1)	(2)	(3)	(4)
26	UU Kesehatan/ <i>Health Law</i>	-	-
27	Pencurian Dengan Pemberatan/ <i>Theft With Aggravation</i>	159	108
28	Pencurian Biasa/ <i>Common Theft</i>	90	60
29	Pencurian dengan Kekerasan/ <i>Theft with Violence</i>	14	9
30	Pemerasan/ <i>Extortion</i>	-	1
31	Penipuan/ <i>Fraud</i>	46	22
32	Perusakan/ <i>Vandalism</i>	8	1
33	Penadahan/ <i>Bootlegging</i>	-	-
34	Pencurian Dalam Keluarga/ <i>Theft in the Family</i>	-	-
35	Pencurian Kendaraan Bermotor/ <i>Motor Vehicle Theft</i>	179	165
36	Perdagangan Orang/ <i>Human Trafficking</i>	-	2
37	Narkoba/ <i>Drugs</i>	330	315
38	Korupsi/ <i>Corruption</i>	1	2
39	BBM Illegal/Migas/ <i>Illegal Fuel Gas</i>	-	12
40	Informasi dan Transaksi Elektronik/ <i>Information and Electronic Transactions</i>	-	5
41	Kekerasan Dalam Rumah Tangga/ <i>Domestic Violence</i>	24	33
42	Aniaya Anak/ <i>Child Abuse</i>	-	-
43	Pengancaman Dengan Sajam/ <i>Threatening with Stones</i>	-	-
44	SIM Palsu/ <i>Fake Driver's License</i>	-	-
45	Penghapusan Noka dan Mesin/ <i>Noka and Machine Removal</i>	-	-
46	Gelap Dalam Jabatan/ <i>Darkness in Office</i>	-	77
47	Aniaya Dengan Sajam/ <i>Persecuted with a Sharp</i>	-	-
48	Pencemaran Nama Baik/ <i>Defamation</i>	1	-
49	Penyerobotan Tanah/ <i>Land Grabbing</i>	-	1
50	Sumpah Palsu dan Keterangan Palsu/ <i>Perjury and False Testimony</i>	-	2
51	Penghinaan/ <i>Insult</i>	-	2
52	Kelalaian Mengakibatkan Orang Mati/ <i>Negligence resulting in death</i>	-	2
53	Kejahatan Perlindungan Anak/ <i>Child protection crimes</i>	-	62
54	Penyalahgunaan Sajam, Senpi dan Handak/ <i>Misuse of sharp weapons, firearms and handguns</i>	-	16

Lanjutan Tabel/*Continued Table* 4.5.1

No Num	Jenis Kejahatan/Pelanggaran Crimes/Offences	2023	2024
(1)	(2)	(3)	(4)
55	Perampasan/ <i>Deprivation</i>	-	2
56	Kejahatan Pornografi/ <i>Pornographic crimes</i>	-	2
57	Kejahatan Metrologi Legal/ <i>Legal Metrology Crime</i>	-	1
58	Kecelakaan Lalu Lintas/ <i>Traffic accidents</i>	-	53
59	Kejahatan Jaminan Fidusia/ <i>Fiduciary guarantee crimes</i>	-	8
60	Kejahatan Tenaga Kesehatan/ <i>Health Worker Crime</i>	-	1
61	Kejahatan Pemilihan Umum/ <i>Election Crimes</i>	-	4
62	Percobaan Pencurian/ <i>Attempted Theft</i>	-	1
63	Penyekapan/ <i>Strangulation</i>	-	1
64	Kejahatan Terhadap Perkawinan/ <i>Kejahatan Terhadap Perkawinan</i>	-	1
65	Pengrusakan/ <i>Vandalism</i>	-	1
66	Kekerasan Seksual/ <i>Sexual Violence</i>	-	9
67	Menempatkan Anak Untuk Ditemukan Atau Meninggalkannya Dengan Maksud Untuk Melepaskan Diri Padanya/ <i>Placing the child for discovery or abandoning him with the intention of relinquishing himself to him</i>	-	1
68	Persetubuhan Terhadap Anak/ <i>Sexual intercourse with a child</i>	-	25
69	Percobaan Pembunuhan/ <i>Attempted Murder</i>	-	1
70	Menjual atau Mengedarkan Obat Keras/ <i>Selling or Distributing Hard Drugs</i>	-	3
71	Kejahatan Perdagangan/ <i>Trade Crime</i>	-	1
72	Kejahatan Konservasi Sumber Daya Alam Hayati dan Ekosistem/ <i>Natural Resources and Ecosystem Conservation Crime</i>	-	1
73	Miras/ <i>Alcohol</i>	-	7
74	Menjual, Menawarkan Makanan Minuman Yang Sudah Rusak Sehingga Dapat Merusak Kesehatan/ <i>Selling, Offering Food and Drinks That Have Been Damaged So That It Can Damage Health</i>	-	1
75	Penemuan Mayat/ <i>Corpse Discovery</i>	-	42
76	Bunuh diri/ <i>Suicide</i>	-	4
77	Orang Tenggelam/ <i>People Drown</i>	-	1
Balikpapan		1.223	1.406

Sumber/*Source*: Polres Balikpapan/*Police Station Iin Balikpapan Municipality*

Tabel
Table **4.5.2**

Banyaknya Peristiwa Kejahatan dan Pelanggaran yang Dilaporkan dan Diselesaikan di Kota Balikpapan Menurut Jenisnya, 2024

Number of Crimes and Offences Reported and Resolved in Balikpapan Municipality by Type, 2024

No Num	Jenis Kejahatan/Pelanggaran Crimes/Offences	Dilaporkan Reported	Diselesaikan Resolved
(1)	(2)	(3)	(4)
1	Politik/ <i>Politics</i>	-	-
2	Terhadap Kepala Negara/ <i>Against the Head of State</i>	-	-
3	Terhadap Ketertiban Umum/ <i>Against Public Order</i>	1	0
4	Kebakaran/ <i>Fire</i>	12	0
5	Pembakaran/ <i>Combustion</i>	-	-
6	Memberi Suap/ <i>Giving a Bribe</i>	-	-
7	Mata Uang/ <i>Currency</i>	-	-
8	Pemalsuan Surat/ <i>Mail Forgery</i>	1	5
9	Perzinahan/ <i>Adultery</i>	3	0
10	Perkosaan/ <i>Rape</i>	3	2
11	Melanggar Kesopanan/ <i>Cabul/Violating Modesty/Abuse</i>	2	2
12	Perjudian/ <i>Gambling</i>	3	2
13	Penculikan/ <i>Kidnapping</i>	-	-
14	Pembunuhan/ <i>Murder</i>	6	2
15	Penganiayaan Berat/ <i>Serious Maltreatment</i>	13	7
16	Penganiayaan Ringan/ <i>Ordinary Maltreatment</i>	146	79
17	Pengancaman/ <i>Threatening</i>	9	6
18	Penggelapan/ <i>Embezzlement</i>	77	48
19	Penggelapan Dalam Keluarga/ <i>Embezzlement in the Family</i>	-	-
20	Pengeroyokan/ <i>Bullying</i>	62	40
21	Senjata Tajam/ <i>Sharp Weapons</i>	-	-
22	Penikaman/ <i>Stabbing</i>	-	-
23	Senjata Api Illegal/ <i>Illegal Firearms</i>	-	-
24	Kekerasan Seksual Hingga Meninggal/ <i>Sexual Violence to Death</i>	-	-

Lanjutan Tabel/*Continued Table 4.5.2*

No Num	Jenis Kejahatan/Pelanggaran Crimes/Offences	Dilaporkan Reported	Diselesaikan Resolved
(1)	(2)	(3)	(4)
25	Tindak Pidana Ringan/ <i>Minor Crimes</i>	-	-
26	UU Kesehatan/ <i>Health Law</i>	-	-
27	Pencurian Dengan Pemberatan/ <i>Theft With Aggravation</i>	108	80
28	Pencurian Biasa/ <i>Common Theft</i>	60	34
29	Pencurian dengan Kekerasan/ <i>Theft with Violence</i>	9	6
30	Pemerasan/ <i>Extortion</i>	1	1
31	Penipuan/ <i>Fraud</i>	22	17
32	Perusakan/ <i>Vandalism</i>	1	17
33	Penadahan/ <i>Bootlegging</i>	-	-
34	Pencurian Dalam Keluarga/ <i>Theft in the Family</i>	-	-
35	Pencurian Kendaraan Bermotor/ <i>Motor Vehicle Theft</i>	165	44
36	Perdagangan Orang/ <i>Human Trafficking</i>
37	Narkoba/ <i>Drugs</i>
38	Korupsi/ <i>Corruption</i>	2	...
39	BBM Illegal/Migas/ <i>Illegal Fuel Gas</i>	315	301
40	Informasi dan Transaksi Elektronik/ <i>Information and Electronic Transactions</i>	2	0
41	Kekerasan Dalam Rumah Tangga/ <i>Domestic Violence</i>	12	9
42	Aniaya Anak/ <i>Child Abuse</i>	5	0
43	Pengancaman Dengan Sajam/ <i>Threatening with Stones</i>	33	13
44	SIM Palsu/ <i>Fake Driver's License</i>	-	-
45	Penghapusan Noka dan Mesin/ <i>Noka and Machine Removal</i>	-	-
46	Gelap Dalam Jabatan/ <i>Darkness in Office</i>	-	-
47	Aniaya Dengan Sajam/ <i>Persecuted with a Sharp</i>	-	-
48	Pencemaran Nama Baik/ <i>Defamation</i>	77	48
49	Penyerobotan Tanah/ <i>Land Grabbing</i>	-	-
50	Sumpah Palsu dan Keterangan Palsu/ <i>Perjury and False Testimony</i>	-	-
49	Penyerobotan Tanah	1	0

Lanjutan Tabel/*Continued Table 4.5.2*

No Num	Jenis Kejahatan/Pelanggaran <i>Crimes/Offences</i>	Dilaporkan <i>Reported</i>	Diselesaikan <i>Resolved</i>
(1)	(2)	(3)	(4)
50	Sumpah palsu dan Keterangan palsu	2	0
51	Penghinaan	2	2
52	Kelalaian mengakibatkan orang mati	2	0
53	Kejahatan Perlindungan Anak/ <i>Child protection crimes</i>	62	33
54	Penyalahgunaan Sajam, Senpi dan Handak/ <i>Misuse of sharp weapons, firearms and handguns</i>	16	11
55	Perampasan/ <i>Deprivation</i>	2	1
56	Kejahatan Pornografi/ <i>Pornographic crimes</i>	2	2
57	Kejahatan Metrologi Legal/ <i>Legal Metrology Crime</i>	1	1
58	Kecelakaan Lalu Lintas/ <i>Traffic accidents</i>	53	2
59	Kejahatan Jaminan Fidusia/ <i>Fiduciary guarantee crimes</i>	8	3
60	Kejahatan Tenaga Kesehatan/ <i>Health Worker Crime</i>	1	1
61	Kejahatan Pemilihan Umum/ <i>Election Crimes</i>	4	2
62	Percobaan Pencurian/ <i>Attempted Theft</i>	1	1
63	Penyekapan/ <i>Strangulation</i>	1	1
64	Kejahatan Terhadap Perkawinan/ <i>Kejahatan Terhadap Perkawinan</i>	1	0
65	Pengrusakan/ <i>Vandalism</i>	1	1
66	Kekerasan Seksual/ <i>Sexual Violence</i>	9	7
67	Menempatkan Anak Untuk Ditemukan Atau Meninggalkannya Dengan Maksud Untuk Melepaskan Diri Padanya/ <i>Placing the child for discovery or abandoning him with the intention of relinquishing himself to him</i>	1	0
68	Persetubuhan Terhadap Anak/ <i>Sexual intercourse with a child</i>	25	15
69	Percobaan Pembunuhan/ <i>Attempted Murder</i>	1	0
70	Menjual atau Mengedarkan Obat Keras/ <i>Selling or Distributing Hard Drugs</i>	3	2
71	Kejahatan Perdagangan/ <i>Trade Crime</i>	1	1

Lanjutan Tabel/*Continued Table* 4.5.2

No Num	Jenis Kejahatan/Pelanggaran Crimes/Offences	Dilaporkan Reported	Diselesaikan Resolved
(1)	(2)	(3)	(4)
72	Kejahatan Konservasi Sumber Daya Alam Hayati dan Ekosistem/ <i>Natural Resources and Ecosystem Conservation Crime</i>	1	0
73	Miras/ <i>Alcohol</i>	7	4
74	Menjual, Menawarkan Makanan Minuman Yang Sudah Rusak Sehingga Dapat Merusak Kesehatan/ <i>Selling, Offering Food and Drinks That Have Been Damaged So That It Can Damage Health</i>	1	0
75	Penemuan Mayat/ <i>Corpse Discovery</i>	42	1
76	Bunuh diri/ <i>Suicide</i>	4	0
77	Orang Tenggelam/ <i>People Drown</i>	1	0
Balikpapan		1.406	854

Sumber/*Source*: Polres Balikpapan/*Police Station Iin Balikpapan Municipality*

Tabel
Table 4.5.3

Jumlah Kasus dan Tersangka Kasus Narkoba yang Ditangani oleh BNN Kota Balikpapan di Kota Balikpapan, 2020-2024

Number of Cases and Suspects of Drug Cases Handled by National Anti-Narcotics Agency of the Balikpapan Municipality in Balikpapan Municipality, 2020 -2024

Tahun <i>Year</i>	Jumlah Kasus <i>Number of Cases</i>	Jumlah Tersangka <i>Number of Suspects</i>
(1)	(2)	(3)
2020	7	8
2021	5	6
2022	6	10
2023	8	12
2024	2	3

Sumber/Source: Badan Narkotika Nasional Kota Balikpapan/*National Narcotics Agency in Balikpapan Municipality*

4.6 KEMASYARAKATAN CIVIL SOCIETY

Tabel 4.6.1 Banyaknya Organisasi dan Partai Politik yang Terdaftar di Kantor Kesbangpol Balikpapan, 2024
Number of Registered Organization and Political Party in Balikpapan Kesbangpol Office, 2024

No Num	Jenis Organisasi Kind of Organization	Jumlah Total
(1)	(2)	(3)
1.	Ormas Kegiatan/ <i>Organization Activities</i>	10
2.	Ormas Fungsi Kedaerahan dan Paguyuban/ <i>Regional and Communal Function Organizations</i>	235
3.	Ormas Keagamaan/ <i>Religious Organizations</i>	98
4.	Ormas Profesi/ <i>Professional Organizations</i>	44
5.	Ormas LSM/ <i>Non-governmental organizations</i>	0
6.	Partai Politik/ <i>Political Party</i>	0
7.	Yayasan/ <i>Foundation</i>	30
Balikpapan		417

Sumber/*Source*: Badan Kesatuan Bangsa dan Politik Kota Balikpapan/*Balikpapan Municipality in National and Political Unity Agency*

Tabel
Table **4.6.2**

Banyaknya Pengunjung Bulanan Perpustakaan Kota Balikpapan, 2024

Number of The Monthly Visitors of Balikpapan Regional Library, 2024

Bulan Month	Pengunjung Visitors					Pengunjung On-Line On-Line Visitors	Jumlah Total
	Pelajar Students	Umum Non Students	Mahasiswa College Sudent	Keliling Mobile	Pustaka Baca Reading Library	Perpus Digital Balikpapan Digital Library Balikpapan	
(1)	(2)	(3)	(4)	(5)	(6)	(7)	(8)
Januari/January	4.440	3.389	440	694	102	663	9.728
Februari/February	2.091	1.727	58	24	0	559	4.459
Maret/March	1.887	1.488	294	27	25	422	4.143
April/April	1.915	1.216	195	30	18	291	3.665
Mei/May	3.732	2.040	397	303	0	401	6.873
Juni/June	2.138	1.978	398	353	46	82	4.995
Juli/July	2.780	2.741	518	496	37	105	6.677
Agustus/August	2.952	1.932	349	767	45	282	6.327
September/September	5.133	2.503	472	2.100	56	370	10.634
Oktober/October	5.706	2.501	550	1.509	0	231	10.497
Nopember/November	3.870	2.361	372	742	0	420	7.765
Desember/December	4.110	2.287	382	106	0	183	7.068
Balikpapan 2024	40.754	26.163	4.425	7.151	329	4.009	82.831
Balikpapan 2023	30.672	21.220	4.562	7.055	1.644	7.848	73.001

Sumber/Source: Dinas Perpustakaan dan Arsip Kota Balikpapan/Library and Archives Service in Balikpapan Municipality

Tabel
Table 4.6.3

Jumlah Anggota Perpustakaan Kota Balikpapan Menurut Kategori dan Jenis Kelamin, 2024

Number of Members of Balikpapan Regional Library by Category and Sex, 2024

No Num	Kategori Category	Laki-Laki Male	Perempuan Female	Jumlah Total
(1)		(2)	(3)	(6)
1.	Umum/ <i>General</i>	3.919	9.381	13.300
2.	Karyawan/ <i>Employees</i>	2.568	3.332	5.900
3.	Mahasiswa/ <i>Student</i>	3.631	8.218	11.849
4.	SLTA/ <i>Senior High School</i>	1.692	3.775	5.467
5.	SLTP/ <i>Junior high school</i>	2.576	4.677	7.253
6.	TK/SD/ <i>Kindergarten/ Elementary School</i>	3.458	5.435	8.893
Balikpapan 2024		17.844	34.818	52.662
Balikpapan 2023		17.029	32.980	50.009

Catatan/*Note:* Data yang ditampilkan adalah data akumulasi hingga 2024/*Data shown is accumulated data up to 2024*

Sumber/*Source:* Dinas Perpustakaan dan Arsip Kota Balikpapan/*Library and Archives Service in Balikpapan Municipality*

Tabel
Table 4.6.4

Jumlah Anggota Baru Perpustakaan Kota Balikpapan Menurut Kategori dan Jenis Kelamin, 2024

Number of New Members of Balikpapan Regional Library by Category and Sex, 2024

No Num	Kategori Category	Laki-Laki Male	Perempuan Female	Jumlah Total
(1)		(2)	(3)	(6)
1.	Umum/General	177	642	819
2.	Karyawan/Employees	57	125	182
3.	Mahasiswa/Student	51	206	257
4.	SLTA/Senior High School	88	193	281
5.	SLTP/Junior high school	86	204	290
6.	TK/SD/Kindergarten/ Elementary School	363	483	846
Balikpapan 2024		822	1.853	2.675
Balikpapan 2023		790	1.608	2.398

Catatan/Note: Data yang ditampilkan adalah data akumulasi hingga 2024/Data shown is accumulated data up to 2024

Sumber/Source: Dinas Perpustakaan dan Arsip Kota Balikpapan/Library and Archives Service in Balikpapan Municipality

Tabel 4.6.5
Table

**Pengumpulan dan Penyaluran Zakat di Kota Balikpapan
Tahun 2020-2024**

*Collection and Distribution of Zakat in Balikpapan
Municipality, 2020-2024*

Tahun Year	Jumlah Dana Total Funds	
	Pengumpulan Collected	Penyaluran Distributed
(1)	(2)	(3)
2020	4.889.297.714	4.311.096.421
2021	4.597.927.045	5.048.341.641
2022	4.905.165.872	4.462.834.835
2023	4.932.328.652	4.245.376.205
2024	5.663.587.277	5.083.875.305

Sumber/Source: Badan Amil Zakat Nasional (BAZNAS) Kota Balikpapan/*National Amil Zakat Agency (BAZNAS) in Balikpapan Municipality*

Tabel
Table **4.6.6**

Pengumpulan Zakat Berdasarkan Jenis Dananya di Kota Balikpapan, 2024

Collection of Zakat by Source of Funds in Balikpapan Municipality, 2024

No Num	Jenis Sumber Dana Source of Funds	Jumlah Dana (Rp) Total Funds	Persentase Percentage
(1)	(2)	(3)	(4)
1.	Zakat Maal – Penghasilan Individu/ <i>Zakat Maal - Individual Income</i>	785.813.422	13.87
2.	Zakat Maal – UPZ/ <i>Zakat Maal - UPZ</i>	700.447.402	12.37
3.	Zakat Maal – Lainnya/ <i>Zakat Maal - Other</i>	30.000.000	0.53
4.	Infak/Sedekah Perseorangan/ <i>Individual Infaq /Sedakah</i>	145.488.560	2.57
5.	Infak/Sedekah UPZ/ <i>Infaq/Alms UPZ</i>	3.755.475.564	66.31
5.	Zakat Fitrah Ramadhan dan Fidyah/ <i>Zakat Fitrah Ramadhan dan Fidyah</i>	39.732.330	0.70
6.	Dana Sosial Keagamaan Lainnya/ <i>Other Religious Social Fund</i>	190.680.000	3.37
7.	Dana Lain-lain/ <i>Other Funds</i>	15.950.000	0.28
Balikpapan		5.663.587.278	100.00

Sumber/Source: Badan Amil Zakat Nasional (BAZNAS) Kota Balikpapan/*National Amil Zakat Agency (BAZNAS) in Balikpapan Municipality*

Tabel 4.6.7
Table

Penyaluran Zakat Berdasarkan Ashnaf di Kota Balikpapan, 2024

Distribution of Zakat by Receiver in Balikpapan Municipality, 2024

No Num	Ashnaf Zakat Receiver	Jumlah Dana (Rp) Total Funds	Persentase Percentage
(1)	(2)	(3)	(4)
1.	Fakir dan Miskin/ <i>Poor and needy</i>	1.474.593.000	29.01
2.	Amil/ <i>Amil</i>	978.045.347	19.24
3.	Muallaf/ <i>Muallaf</i>	0.00	0.00
4.	Riqob/ <i>Riqob</i>	0.00	0.00
5.	Gharimin/ <i>Gharimin</i>	15.404.000	0.30
6.	Fi Sabilillah/ <i>Fi Sabilillah</i>	347.792.250	6.84
7.	Ibnu Sabil/ <i>Ibnu Sabil</i>	7.600.000	0.15
8.	Penyaluran Infaq/ <i>Infaq Distribution</i>	2.036.348.298	40.06
9.	Penyaluran Zakat Fitrah dan Fidyah/ <i>Distribution of Zakat Fitrah and Fidyah</i>	33.412.410	0.66
10	Penyaluran Lain Lain/ <i>Other Distributions</i>	190.680.000	3.75
Balikpapan		5.083.875.305	100.00

Sumber/*Source*: Badan Amil Zakat Nasional (BAZNAS) Kota Balikpapan/*National Amil Zakat Agency (BAZNAS) in Balikpapan Municipality*

Tabel
Table **4.6.8**

Banyaknya Pernikahan yang Tercatat di Tiap Kecamatan di Kota Balikpapan, 2024

Number of Registered Marriage by District in Balikpapan Municipality, 2024

No Num	Kecamatan District	Jumlah Pernikahan 2024 Number of Registered Marriage 2024
(1)	(2)	(3)
1.	Balikpapan Selatan	924
2.	Balikpapan Kota	565
3.	Balikpapan Timur	552
4.	Balikpapan Utara	945
5.	Balikpapan Tengah	418
6.	Balikpapan Barat	525
Balikpapan		3.929

Sumber/Source: Kementerian Agama Kota Balikpapan/Ministry of Religion in Balikpapan Municipality

Tabel
Table 4.6.9

Banyaknya Jemaah Haji yang Berangkat Berdasarkan Kecamatan di Kota Balikpapan, 2024

Number of Hajj Pilgrims by District in Balikpapan Municipality, 2024

No Num	Kecamatan District	Jumlah Jemaah Haji Berangkat 2024 Number of Hajj Pilgrim 2024
(1)	(2)	(3)
1.	Balikpapan Selatan	105
2.	Balikpapan Kota	109
3.	Balikpapan Timur	54
4.	Balikpapan Utara	114
5.	Balikpapan Tengah	87
6.	Balikpapan Barat	84
Balikpapan		553

Sumber/Source: Kementerian Agama Kota Balikpapan/Ministry of Religion in Balikpapan Municipality

Tabel 4.6.10
Table

Perkara Pada Pengadilan Agama Balikpapan yang Diterima dan Diputus, 2024

Number of Received Cases and Decided Cases at Balikpapan Religious Court, 2024

No Num	Jenis Perkara Type of Cases	Sisa Tahun 2023 Difference from Previous Year	Terima Received	Jumlah Total Number of Cases	Dicabut Revoked	Dikabulkan Granted
(1)	(2)	(3)	(4)	(5)	(6)	(7)
1.	Cerai Talak/ Divorce	29	451	480	50	353
2.	Cerai Gugat/ Divorce Plaintiff	52	1.268	1.320	125	1.039

Lanjutan Tabel/*Continued Table* 4.6.10

No Num	Jenis Perkara <i>Type of Cases</i>	Ditolak <i>Rejected</i>	Tidak Diterima <i>Not Accepted</i>	Digugurkan <i>Aborted</i>	Dicoret dari Register <i>Removed</i>	Sisa Akhir 2024 <i>Year-end Difference</i>
(1)	(2)	(8)	(9)	(10)	(11)	(12)
1.	Cerai Talak/ <i>Divorce</i>	2	27	13	1	34
2.	Cerai Gugat/ <i>Divorce Plaintiff</i>	11	30	21	0	94

Sumber/*Source*: Pengadilan Agama Kota Balikpapan/*Religious Court in Balikpapan Municipality*

Tabel
Table **4.6.11**

Penyebab Perceraian di Kota Balikpapan Dirinci Menurut Penyebabnya, 2024

Causes of Divorce in Balikpapan Municipality Broken Down by Cause, 2024

No Num	Jenis Penyebab Causes of Divorce	Jumlah Number of Cases
(1)	(2)	(3)
1.	Lainnya/ <i>Others</i>	10
2.	Mabuk/ <i>Drunk</i>	16
3.	Madat/ <i>Madat</i>	15
4.	Judi/ <i>Gambling</i>	30
5.	Meninggalkan Salah Satu Pihak/ <i>Leaving One Party</i>	126
6.	Dihukum Penjara/ <i>Sentenced to Prison</i>	1
7.	Poligami/ <i>Polygamy</i>	28
8.	KDRT/ <i>Dosmetics Violence</i>	90
9.	Cacat Badan/ <i>Disability</i>	N/A
10.	Perselisihan dan Pertengkaran Terus Menerus/ <i>Continuous Disputes and Quarrels</i>	781
11.	Kawin Paksa/ <i>Forced Marriage</i>	2
12.	Murtad/ <i>Apostate</i>	11
13.	Ekonomi/ <i>Economy</i>	247

Catatan/*Note*: Jumlah faktor-faktor penyebab perceraian sesuai dengan jumlah data cerai yang diterbitkan/*The number of divorce factors is in accordance with the amount of divorce data published*

Sumber/*Source*: Pengadilan Agama Kota Balikpapan/*Religious Court in Balikpapan Municipality*

Tabel 4.6.12
Table

Jenis Perkara yang Ditangani Pengadilan Agama Kota Balikpapan, 2024

Types of Cases Handled by Balikpapan Religious Court in 2024

No Num	Jenis Penyebab Causes of Divorce	Jumlah Number of Cases
(1)	(2)	(3)
1.	Izin Poligami/ <i>Polygamy Permit</i>	13
2.	Pencegahan Perkawinan/ <i>Prevention of Marriage</i>	-
3.	Penolakan Perkawinan oleh PPN/ <i>Refusal of Marriage by the VAT</i>	-
4.	Pembatalan Perkawinan/ <i>Marriage Annulment</i>	2
5.	Kelalaian Perkawinan/ <i>Marital Negligence</i>	-
6.	Cerai Talak/ <i>Divorce Talak</i>	838
7.	Cerai Gugat/ <i>Divorce Plaintiff</i>	1.290
8.	Perwalian/ <i>Guardianship</i>	57
9.	Pencabutan Kuasa Wali/ <i>Revocation of Guardian Power</i>	1
10.	Penunjukan Orang Lain Sebagai Wali/ <i>Appointment of Another Person as Guardian</i>	-
11.	Ganti Rugi Terhadap Wali/ <i>Indemnification of Guardians</i>	-
12.	Penetapan Kawin Campuran/ <i>Determination of Mixed Marriages</i>	-
13.	Isbat Nikah/ <i>Isbat of Marriage</i>	246
14.	Izin Kawin/ <i>Marital License</i>	-
15.	Dispensasi Kawin/ <i>Marital Dispensation</i>	108
16.	Wali Adlol/ <i>Guardian of Adlol</i>	10
17.	Harta Bersama/ <i>Joint Property</i>	22
18.	Penguasaan Anak /Hadhanah/ <i>Child Control/Hadhanah</i>	14
19.	Nafkah Anak Oleh Ibu Karena Ayah Tidak Mampu/ <i>Child Support by the Mother Because the Father is Incapable</i>	-
20.	Hak-Hak Bekas Istri/ <i>Rights of Ex-wives</i>	-
21.	Pengesahan Anak/ <i>Child Endorsement</i>	1
22.	Pencabutan Kek. Orang Tua/ <i>Revocation of Kek. Parents</i>	-
23.	Asal Usul Anak/ <i>Child Origins</i>	54

Lanjutan Tabel/*Continued Table* 4.6.12

No Num	Jenis Penyebab Causes of Divorce	Jumlah Number of Cases
(1)	(2)	(3)
24	Kewarisan/ <i>Inheritance</i>	17
25	Wasiat/ <i>Testament</i>	-
26	Hibah/ <i>Grant</i>	2
27	Wakaf/ <i>Waqf</i>	-
28	Lain-Lain**/ <i>Other**</i>	23
29	Ekonomi Syariah/ <i>Sharia Economics</i>	1
30	P3HP /Penetapan Ahli Waris/ <i>P3HP/Determination of Heirs</i>	199
31	Zakat/ <i>Infak/Shodaqoh</i>	-
32	Derden Verzet/ <i>Derden Verzet</i>	-

Sumber/*Source*: Pengadilan Agama Kota Balikpapan/*Religious Court in Balikpapan Municipality*

Tabel 4.6.13
Table

Jumlah Sampah yang Masuk ke TPA (Tempat Pembuangan Akhir) Manggar per Bulan di Kota Balikpapan, 2024

Total Number of Garbage that Brought into Manggar Landfills per Month in Balikpapan Municipality, 2024

Bulan <i>Month</i>	Jumlah Sampah (ton per hari) <i>Total Number of Garbage (tonne per day)</i>
(1)	(2)
Januari/ <i>January</i>	380,7
Februari/ <i>February</i>	394,43
Maret/ <i>March</i>	377,3
April/ <i>April</i>	380,69
Mei/ <i>May</i>	382,21
Juni/ <i>June</i>	393,2
Juli/ <i>July</i>	376,64
Agustus/ <i>August</i>	384,68
September/ <i>September</i>	381,67
Oktober/ <i>October</i>	376,94
Nopember/ <i>November</i>	406
Desember/ <i>December</i>	420,65
Rata-rata/<i>Average</i>	387,85

Sumber/*Source*: Dinas Kebersihan Pertamanan dan Permakaman Kota Balikpapan /*Parks and Cemeteries Sanitation Service in Balikpapan Municipality*

Tabel 4.6.14
Table

**Banyaknya Tempat Pembuangan Sementara (TPS) di
Tiap Kecamatan di Kota Balikpapan, 2024**

Number of Dumpster in Each District in Balikpapan Municipality, 2024

Kecamatan <i>District</i>	Jenis TPS <i>Kind of Dumpster</i>			
	Beton <i>Concrete</i>	Semi Beton <i>Semi Concrete</i>	Kayu <i>Wood</i>	Kontainer Terbuka <i>Open Container</i>
(1)	(2)	(3)	(4)	(5)
Balikpapan Selatan	49	1	...	12
Balikpapan Kota	57	1	...	7
Balikpapan Timur	47	1	...	5
Balikpapan Utara	52	3	...	14
Balikpapan Tengah	60	3	...	6
Balikpapan Barat	35	3	...	5
Balikpapan	300	12	0	49

Sumber/Source: Dinas Lingkungan Hidup Kota Balikpapan/Environmental Agency in Balikpapan Municipality

BAB

Chapter

5

PERTANIAN, KEHUTANAN, PERIKANAN, DAN PETERNAKAN

AGRICULTURE, FORESTRY,
LIVESTOCK, AND FISHERY

1.398 ekor

Kambing
Goat



Lainnya
Others



2.039 ekor

Sapi Potong
Beef Cattle



31.988 ekor

Ayam Petelur
Layer



135.180 ekor

Ayam Ras Pedaging
Broiler

Populasi Ternak dan Unggas 2024

Livestock and poultry
population 2024



Komoditas Padi dan Palawija dengan Produksi Tertinggi (Ton)

Paddy and Other Food Crops Commodities
with Highest Production (Tons)

Ubi Kayu
Cassava 21.008

Jagung
Maize 126

Padi
Paddy 92

Kacang Tanah
Peanuts 9



PENJELASAN TEKNIS

1. **Lahan sawah** adalah lahan pertanian yang berpetak-petak dan dibatasi oleh pematang (galangan), saluran untuk menahan/menyalurkan air, yang biasanya ditanami padi sawah tanpa memandang dari mana diperoleh atau status lahan tersebut. Lahan yang dimaksud termasuk lahan yang terdaftar di Pajak Bumi Bangunan, Iuran Pembangunan Daerah, lahan bengkok, lahan serobotan, lahan rawa yang ditanami padi dan lahan bekas tanaman tahunan yang telah dijadikan sawah, baik yang ditanami padi, palawija atau tanaman semusim lainnya.
2. **Tegal/Kebun** adalah lahan pertanian bukan sawah (lahan kering) yang ditanami tanaman semusim atau tahunan dan terpisah dengan halaman sekitar rumah serta penggunaannya tidak berpindah pindah.
3. **Ladang/Huma** adalah lahan pertanian bukan sawah (lahan kering) yang biasanya ditanami tanaman semusim dan penggunaannya hanya semusim atau dua musim, kemudian akan ditinggalkan bila sudah tidak subur lagi (berpindah-

TECHNICAL NOTES

1. **Wetland** is agricultural land that separated by small dykes to resist water, where the main crop is usually wetland paddy without considering where it is got from or the status of the land. It includes the land that is registered at land income tax office, regional development contribution, 'bengkok' land, illegal ownership, swamps for rice cultivation, and annual crop land mark that has been used as rice field, which are both planted with paddy, secondary crops or the other seasonal crops.
2. **Dry field/Garden** is an dryland (unirrigated land) which is planted with seasonal or annual crops and separately from the yard around the house without shifting.
3. **Unirrigated agricultural field /Shifting cultivation land** is dryland (unirrigated land) that usually is cultivated for seasonal crops and utilized only for one or two seasons, then it will be left when it is not fertile (shifting). Maybe, this land will be used

pindah). Kemungkinan lahan ini beberapa tahun kemudian akan dikerjakan kembali jika sudah subur.

4. **Lahan yang sementara tidak diusahakan** adalah lahan yang biasanya diusahakan tetapi untuk sementara (lebih dari 1 (satu) tahun tetapi kurang dari atau sama dengan 2 (dua) tahun) tidak diusahakan, termasuk lahan sawah yang tidak diusahakan selama lebih dari 2 (dua) tahun.

5. Data pokok tanaman pangan yang dikumpulkan adalah luas panen dan produktivitas (hasil per hektar). Produksi tanaman pangan merupakan hasil perkalian antara luas panen dengan produktivitas. Pengumpulan data luas panen dilakukan setiap bulan dengan pendekatan area kecamatan di seluruh wilayah Indonesia. Pengumpulan data produktivitas dilakukan melalui pengukuran langsung pada plot ubinan berukuran 2½ m x 2½ m. Pengumpulan data produktivitas dilakukan setiap subround (empat bulanan) pada waktu panen petani.

again in a few years if it has been fertile.

4. **Temporarily unused land** is land that is regularly used but temporarily (more than a year but less or equal than two years) is unused, it includes wetland that is not cultivated more than two years.

5. *The main food crops data collected consists of harvested area and productivity (yield per hectare). Food crops production is generated by harvested area multiplied by productivity. The harvested area data is collected every month using sub district area approach in all sub district in Indonesia. The productivity data collection is conducted by a direct measurement in 2½m x 2½m crop cutting plot. The productivity measurement is conducted in every subround (four monthly) at the time when farmers are harvesting their crops.*

6. Data produksi padi dan palawija yang disajikan adalah dalam kualitas: gabah kering giling (padi), pipilan kering (jagung), biji kering (kedelai dan kacang tanah), dan umbi basah (ubi kayu dan ubi jalar).
6. *Production of paddy and secondary crops data are presented in the form of: dry unhusked rice (paddy), dry loose maize (maize), dry shells crops (soybeans and peanuts), and fresh roots (cassava and sweet potatoes).*
7. **Tanaman sayuran dan buah-buahan semusim**
Tanaman sayuran semusim adalah tanaman sumber vitamin, garam mineral dan lain-lain yang dikonsumsi dari bagian tanaman yang berupa daun, bunga, buah, dan umbinya, yang berumur kurang dari satu tahun.
Tanaman buah-buahan semusim adalah tanaman sumber vitamin, garam mineral, dan lain-lain yang dikonsumsi dari bagian tanaman yang berupa buah, berumur kurang dari satu tahun, tidak berbentuk pohon/rumpun tetapi menjalar dan berbatang lunak.
7. **Seasonal vegetable and fruit plants**
Seasonal vegetable plants are plants which are the sources of vitamin, mineral salt, etc, consumed from the part of the plant in the form of leaf, flower, fruit, and root with the age of less than one year.
Seasonal fruit plants are plants which are the sources of vitamin, mineral salt, etc, consumed from the part of the plant in the form of fruits. These plants are creeps with the age of less than one year.
8. **Tanaman buah-buahan dan sayuran tahunan**
Tanaman buah-buahan tahunan adalah tanaman sumber vitamin, garam mineral, dan lain-lain yang dikonsumsi dari bagian tanaman yang berupa buah dan merupakan tanaman tahunan.
8. **Annual fruit and vegetable plants**
Annual fruit plants are plants which are the sources of vitamin, contained mineral salt, etc, consumed from the part of plant in the form of fruit and more than one year of age.
Annual vegetable plants are

Tanaman sayuran tahunan adalah tanaman sumber vitamin, garam mineral, dan lain-lain yang dikonsumsi dari bagian tanaman yang berupa daun dan atau buah yang berumur lebih dari satu tahun.

plants which are the sources of vitamin, contained mineral salt, etc, consumed from the part of the plant in the form of vegetable and more than one year of age.

9. Tanaman biofarmaka adalah tanaman yang bermanfaat untuk obat-obatan, kosmetik, dan kesehatan yang dikonsumsi atau digunakan dari bagian-bagian tanaman seperti daun, batang, buah, umbi (rimpang) ataupun akar.

9. Medicinal plants are plants which are useful for medicine. It is consumed from part of the plant such as leaf, flower, fruit, tuber, and root.

10. Tanaman hias adalah tanaman yang mempunyai nilai keindahan baik bentuk, warna daun, tajuk maupun bunganya, sering digunakan untuk penghias pekarangan dan lain sebagainya.

10. Ornamental plants are plants which have a beauty value, either in shape, colour of leaf or crown of flower, and they are often used as a yard decorator.

11. Luas panen tanaman hortikultura adalah luas tanaman sayuran, buah-buahan, biofarmaka, dan tanaman hias yang diambil hasilnya/dipanen pada periode pelaporan.

11. Harvested area of horticulture is area which vegetable, fruit, medicinal and ornamental plant of crop harvested during the period of report.

12. Luas panen untuk tanaman sayuran adalah luas tanaman yang dipanen sekaligus/habis/dibongkar dan luas tanaman yang dipanen berkali-kali (lebih dari satu kali)/belum habis.

12. Harvested area of vegetables is area of entirely plant harvested/ demolished and plant harvested several times/undemolished.

Tanaman yang dipanen

Entirely plants harvested/ demolished are plants usually harvested once and demolished

sekaligus/habis/dibongkar

adalah tanaman yang sehabis panen langsung dibongkar/dicabut, terdiri dari bawang merah, bawang putih, bawang daun, kentang, kol/kubis, kembang kol, petsai/sawi, wortel, lobak, dan kacang merah.

Tanaman yang dipanen berkali-kali (lebih dari satu kali)/belum habis

adalah tanaman yang pemanenannya lebih dari satu kali dan biasanya dibongkar apabila panen terakhir sudah tidak memadai lagi, terdiri dari: kacang panjang, cabe besar, cabe rawit, jamur, tomat, terung, buncis, ketimun, labu siam, kangkung, bayam, melon, semangka, dan blewah.

to be substituted by other plants, consisting of: shallots, garlic, leeks, potato, cabbage, cauli flower, mustard green, carrots, chinese radish, and red kidney beans.

Plants harvested several times/undemolished are plants usually harvested more than once and demolished in the case that the last harvest was economically not profitable. They consist of : yard long beans, chili, small chili, mushroom, tomatoes, egg plant, french beans, cucumber, pumpkin/chajota, swamp cabbage, spinach, melon, watermelon, and blewah .

13. Produksi hortikultura adalah hasil menurut bentuk produk dari setiap tanaman sayuran, buah-buahan, biofarmaka dan tanaman hias yang diambil berdasarkan luas yang dipanen/tanaman yang menghasilkan pada bulan/triwulan laporan.
14. Data perkebunan besar dikumpulkan oleh BPS setiap bulan secara lengkap (sensus bulanan) dengan sistem surat pos. Khusus untuk tanaman kelapa, cengkeh, dan kapok, datanya diperoleh dari Direktorat Jenderal Perkebunan. Data perkebunan rakyat juga

13. Horticulture production is the standard production quantity form of vegetable, fruit, medicinal and ornamental plant based on harvested area/the number of production plants reported monthly/quarterly.
14. Data on estates are collected by the BPS every month on complete basis through a mailing system. Data on coconut, clove, and kapok, as well as on smallholder plantation, are acquired from the Directorate General of Estates.

- diperoleh dari Direktorat Jenderal Perkebunan.
15. Penghitungan luas tanaman perkebunan besar adalah pada keadaan akhir tahun dan tidak termasuk yang luasnya kurang dari 5 hektar.
 16. Bentuk produksi perkebunan adalah; karet kering (karet), daun kering (teh dan tembakau), biji kering (kopi dan coklat), kulit kering (kayu manis dan kina), serat kering (rami), bunga kering (cengkeh), refined sugar (tebu dari perkebunan besar), gula mangkok (tebu dari perkebunan rakyat), ekivalen kopra (kopra), biji dan bunga (pala) serta minyak daun (sereh).
 17. Persediaan akhir tahun produksi perkebunan besar bukan merupakan cadangan penyangga (buffer stock).
 18. Data Statistik Kehutanan sebagian besar merupakan data sekunder yang bersumber dari Kementerian Kehutanan.
 19. Kawasan hutan adalah wilayah tertentu yang berupa hutan, yang ditunjuk dan atau ditetapkan oleh pemerintah untuk dipertahankan keberadaannya sebagai hutan tetap. Hal ini untuk menjamin kepastian hukum mengenai
15. *Planted areas of estates refer to condition at the end of the year, and exclude areas less than 5 hectares.*
 16. *Production of estates crops are follows: dry rubber (rubber); dry leaves (tea and tobacco); dry beans (coffee and cocoa); dry bark (cassia vera and cinchona); dry fibre (rosella); dry flowers/buds (cloves); refined sugar (sugar cane from estate); cup sugar (sugar cane from smallholders); copra (copra); seeds and buds (nutmeg); and leaf oil (citronella).*
 17. *The production availability of estates at the end of year is not the buffer stock.*
 18. *Most of forestry statistics are secondary data obtained from the Ministry of Forestry.*
 19. *Forest Area is a specific territory of forest ecosystem determined and or decided by the government as a permanent forest. Such decision is important to maintain the size of forest area and to ensure its legitimation and boundary demarcation of permanent*

- status kawasan hutan, letak batas dan luas suatu wilayah tertentu yang sudah ditunjuk menjadi kawasan hutan tetap.
20. Kawasan hutan Indonesia ditetapkan oleh Menteri Kehutanan dalam bentuk Surat Keputusan Menteri Kehutanan tentang Penunjukan Kawasan Hutan dan Perairan Provinsi. Penunjukan Kawasan Hutan ini disusun berdasarkan hasil pemaduserasian antara Rencana Tata Ruang Wilayah Provinsi (RTRWP) dengan Tata Guna Hutan Kesepakatan (TGHK).
21. Penunjukan kawasan hutan mencakup pula kawasan perairan yang menjadi bagian dari Kawasan Suaka Alam (KSA) dan Kawasan Pelestarian Alam (KPA).
22. Kawasan Suaka Alam (KSA) adalah kawasan dengan ciri khas tertentu, baik di darat maupun di perairan yang mempunyai fungsi pokok sebagai kawasan pengawetan keanekaragaman tumbuhan dan satwa serta ekosistemnya, yang juga berfungsi sebagai wilayah sistem penyangga kehidupan.
- forest.*
20. *Indonesian forest area is determined by the Minister of Forestry in the format of Ministerial Decree on the Designation of Provincial Forest Area and Inland Water, Coastal and Marine Ecosystem. The designation of Forest Area is formulated based on integrated and harmonized of Provincial Spatial Planning (RTRWP) and Forest Land Use by Concensus (TGHK).*
21. *The designation of forest area in some cases also cover inland water, coastal and marine ecosystem that may become part of Sanctuary Reserve Area (KSA) and Nature Conservation Area (KPA).*
22. *A Sanctuary Reserve Area is a specific terrestrial or aquatic area having specific criteria for preserving biodiversity plant and animal as well as ecosystem, which also serve as life support system.*

23. Kawasan Pelestarian Alam (KPA) adalah kawasan dengan ciri khas tertentu, baik di darat maupun di perairan yang mempunyai fungsi pokok perlindungan sistem penyangga kehidupan, pengawetan keanekaragaman jenis tumbuhan dan satwa, serta pemanfaatan secara lestari sumber daya alam hayati dan ekosistemnya.
24. Berdasarkan Undang-Undang No. 41 Tahun 1999 tentang Kehutanan, kawasan hutan dibagi ke dalam kelompok Hutan Konservasi, Hutan Lindung, dan Hutan Produksi.
25. Hutan Konservasi adalah kawasan hutan dengan ciri khas tertentu, yang mempunyai fungsi pokok pengawetan keanekaragaman tumbuhan dan satwa serta ekosistemnya.
26. Hutan Lindung adalah kawasan hutan yang mempunyai fungsi pokok sebagai perlindungan sistem penyangga kehidupan untuk mengatur tata air, mencegah banjir, mengendalikan erosi, mencegah intrusi air laut, dan memelihara kesuburan tanah.
27. Hutan Produksi adalah kawasan hutan yang mempunyai fungsi pokok memproduksi hasil hutan. Hutan produksi terdiri
23. *A Nature Conservation area is a specific terrestrial or aquatic area whose main function is to serve life support system and preserve diversity of plant and animal species, as well as to provide a sustainable utilization of living resources and their ecosystems.*
24. *In accordance to the Act on Forestry No. 41/1999, forest area is categorized as Conservation Forest, Protection Forest and Production Forest.*
25. *Conservation Forest is a forest area having specific characteristic established for the purposes of conservation of animal and plant species as well as their ecosystem.*
26. *Protection Forest is a forest area designated to serve life support system, maintain hydrological system, prevent of flood, erosion control, seawater intrusion, and maintain soil fertility.*
27. *Production Forest is a forest area designated mainly to promote sustainable forest production. Production forest is classified as*

dari Hutan Produksi Tetap (HP), Hutan Produksi Terbatas (HPT), dan Hutan Produksi yang dapat dikonversi.

permanent production forest, limited production forest, and convertible production forest.

28. Hutan Konservasi terdiri dari: Kawasan suaka alam berupa Cagar Alam (CA) dan Suaka Margasatwa (SM); kawasan pelestarian alam berupa Taman Nasional (TN), Taman Hutan Raya (THR), dan Taman Wisata Alam (TWA); Taman Buru (TB). Taman Buru adalah kawasan hutan yang ditetapkan sebagai tempat wisata berburu.
28. *Conservation Forest is divided into: Sanctuary Reserve area consists of Strict Nature Reserve and Wildlife Sanctuary. Nature conservation area consists of National Park (TN), Grand Forest Park (THR), and Nature Recreation Park (TWA); Game Hunting Park (TB) Game Hunting Park is forest area devoted for game hunting recreation.*
29. Penetapan lahan kritis mengacu pada lahan yang telah sangat rusak karena kehilangan penutupan vegetasinya, sehingga kehilangan atau berkurang fungsinya sebagai penahan air, pengendali erosi, siklus hara, pengatur iklim mikro, dan retensi karbon. Berdasarkan kondisi vegetasinya, kondisi lahan dapat diklasifikasikan sebagai: sangat kritis, kritis, agak kritis, potensial kritis, dan kondisi normal.
29. *Critical land refers to a piece of land severely damaged due to lost of its vegetation cover so that its functions as water retention, erosion control, nutrient cycling, micro climate regulator and carbon retention are completely depleted. Based upon its vegetation condition, the land could be classified as : very critical, critical, slight critical, potential critical, and normal condition.*
30. Reboisasi atau rehabilitasi hutan bertujuan untuk menghidupkan kembali kawasan hutan yang kritis di wilayah daerah aliran sungai (DAS) yang dilaksanakan bersama masyarakat secara
30. *Reforestation or forest rehabilitation is intended to rehabilitate the critical land inside forest area or watershed to improve their ecological and hydrological functions. The*

partisipatif.

activities were conducted with active participation of local communities who live nearby the target area.

31. Pemanfaatan hasil hutan kayu adalah segala bentuk usaha yang memanfaatkan dan mengusahakan hasil hutan kayu dengan tidak merusak lingkungan dan tidak mengurangi fungsi pokok hutan. Kegiatan ini hanya dapat dilaksanakan pada areal hutan yang memiliki potensi untuk dilakukan kegiatan pemanfaatan hasil hutan kayu dan dapat dilaksanakan setelah diperoleh izin usaha.
 32. Izin Usaha Pemanfaatan Hasil Hutan Kayu (IUPHHK) pada hutan alam adalah izin untuk memanfaatkan hutan produksi yang kegiatannya terdiri dari pemanenan atau penebangan, penanaman, pemeliharaan, pengamanan, pengolahan, dan pemasaran hasil hutan kayu. IUPHHK dapat diberikan kepada perorangan, koperasi, badan usaha swasta, dan BUMN/ BUMD.
 33. Produksi hasil hutan utama yang dihasilkan dari hutan adalah kayu bulat. Produksi kayu bulat ini dihasilkan dari hutan alam melalui kegiatan perusahaan Hak Pengusahaan
31. *Commercial utilization of timber as forest product is activities to utilize timber without destructing the environment and undermining the main functions of the forest area. Those activities could only be executed in forest area with high commercial timber value with license.*
 32. *The license to commercially utilize timber in natural forest is license to utilize production forest for which the activities consist of harvesting or felling, planting, tending, protecting, processing, and marketing. The license could be granted to individuals, cooperatives, private companies, state-owned enterprises/local government-owned enterprises.*
 33. *The main product of commercial forest operation is log. The log is harvested from various sources such as natural forest granted to concessionaires (IUPHHK/HPPH), land clearing activities (IPK),*

Hutan (HPH/IUPHHK), kegiatan ijin pemanfaatan kayu (IPK) dalam rangka pembukaan wilayah hutan, pembangunan Hutan Tanaman Industri (HTI), serta kegiatan hutan rakyat.

industrial forest plantation (HTI) and community forest.

34. Kayu Gergajian merupakan kayu hasil konversi kayu bulat dengan menggunakan mesin gergaji, mempunyai bentuk yang teratur dengan sisi-sisi sejajar dan sudut-sudutnya siku dengan ketebalan tidak lebih dari 6 cm dan kadar air tidak lebih dari 18 persen. Kayu gergajian yang diolah langsung dari kayu bulat, wajib didukung dengan dokumen yang sah.
34. *Sawn Timber Constitutes a sawmill product derived from logs as raw material. The product is characterized with regular forms having parallel sides at right angle to each other, thickness not more than 6 cm and moisture content not to exceed 18 percent. Sawn timber produced directly from logs must be certified by a legal document.*
35. Kayu Lapis adalah panel kayu yang tersusun dari lapisan veneer dibagian luarnya, sedangkan dibagian intinya (core) bisa berupa veneer atau material lain, diikat dengan lem kemudian di-press (ditekan) sedemikian rupa sehingga menjadi panel yang kuat. Termasuk dalam artian ini adalah kayu lapis yang dilapisi lagi dengan material lain.
35. *Plywood is wood panel consisting of layers pressed together in between veneers; the core may be veneer or some other material, bound together with glue and pressed tightly together to make a strong panel. Included to this definition is plywood covered with other materials.*
36. Data populasi ternak bersumber dari Direktorat Jenderal Peternakan dan Kesehatan Hewan Kementerian Pertanian, sedangkan jumlah pemotongan ternak merupakan hasil Survei Laporan Pemotongan
36. *Data of domestic livestock population are obtain from the Directorate General of Livestock and Animal Health Service, while data on the number of animals slaughtered are based on the quarterly survey*

Ternak. Pengumpulan data pemotongan ternak dilakukan secara lengkap setiap triwulan di seluruh Rumah Potong Hewan (RPH) dan Tempat Pemotongan Hewan (TPH) yang ada di Indonesia. Pada tahun 2013 jumlah Dokumen RPH/TPH hasil pencacahan yang diolah sebanyak 4.033.

conducted by BPS. This survey is a complete enumeration on all slaughterhouses and abattoirs in Indonesia. There are 4.033 covered in 2013.

37. Data statistik perikanan merupakan data sekunder yang bersumber dari Direktorat Jenderal Perikanan Tangkap dan Direktorat Jenderal Budidaya. Statistik perikanan dibedakan atas data Perikanan Tangkap dan Perikanan Budidaya. Perikanan Tangkap diklasifikasikan atas penangkapan ikan di laut dan penangkapan ikan di perairan umum. Perikanan Budidaya diklasifikasikan atas jenis budidaya yaitu budidaya laut, tambak, kolam, karamba, jaring apung, dan sawah.

37. *Fishery Statistics are secondary data obtained from the Directorate General of Capture Fisheries and Directorate General of Aquaculture. Fishery statistics are categorized into capture fisheries and aquaculture. Capture fisheries are further classified into marine capture fisheries and inland open water capture fisheries. Aquaculture are further classified into several types of culture: marine culture, brackish water pond, fresh water pond, cage, floating net, and fish breeding in paddy fields.*

38. Rumah Tangga Perikanan Tangkap adalah rumah tangga yang melakukan kegiatan penangkapan ikan/binatang air lainnya/tanaman air dengan tujuan sebagian/seluruh hasilnya untuk dijual.

38. *A capture fishery household is a household conducting activities in catching fishes/other aquatic animals/aquatic plants, for which the products are wholly or partly to be sold.*

39. Rumah Tangga Perikanan Budidaya adalah rumah tangga yang melakukan kegiatan budidaya ikan/binatang air lainnya/tanaman air dengan tujuan sebagian/seluruh hasilnya untuk dijual.
39. *An aquaculture fishery household is a household conducting activities in culturing fishes/other aquatic animals/aquatic plants, for which the products are wholly or partly to be sold. different types of parameters.*

<https://balikpapankota.bps.go.id>

ULASAN**Tanaman Pangan, Hortikultura dan Perkebunan**

Lahan pertanian di Kota Balikpapan relatif terbatas luas dan sebarannya. Selain itu, pertanian di Kota Balikpapan umumnya dilakukan dalam skala kecil. Kawasan yang masih mengusahakan pertanian di kota ini cenderung terpusat di Kecamatan Balikpapan Timur; utamanya kelurahan Manggar, Lamaru, dan Teritip.

Berdasarkan data dari Dinas Pangan, Pertanian dan Perikanan Kota Balikpapan, pada tahun 2024, luas panen padi sawah adalah 23 hektar. Sementara untuk jagung dan ubi kayu, luas panennya di tahun 2024 masing-masing adalah seluas 31,56 dan 525,21 hektar. Dari jumlah tersebut dihasilkan 126,20 ton jagung dan 2.1008,40 ton ubi kayu. Dari sektor pertanian tanaman buah-buahan, berdasarkan data BPS, tiga produksi terbesar Kota Balikpapan pada tahun 2024 masing-masing adalah pisang (132.692,20 kuintal), salak (109.641,00 kuintal), dan nangka/cempedak (108.561,00 kuintal). Sementara untuk tanaman sayuran, tiga produksi terbesar Kota Balikpapan pada tahun 2024 masing-masing adalah kangkung (43.121,50 kuintal), petsai/sawi (32.072,70 kuintal), dan ketimun (22.880,10 kuintal). Di sektor perkebunan, Kota

DESCRIPTION**Food Crops, Horticulture and Plantations**

Agricultural land in Balikpapan municipality is relatively limited in size and distribution. In addition, agriculture in Balikpapan municipality is generally carried out on a small scale. Regions that still cultivate agriculture in this city tend to be concentrated in Balikpapan Timur District; especially the Manggar, Lamaru, and Teritip.

Based on data from the Balikpapan Municipality Office of Food, Agriculture and Fisheries, in 2024, the harvested area of paddy was 23 hectares respectively. While for corn and cassava, the harvest area in 2024 is respectively 31.56 and 525.21 hectares. From this area, 126.20 tons of corn and 2,1008.40 tons of cassava were produced. From the agricultural sector of fruits, based on BPS data, the three largest production of Balikpapan municipality in 2024 are banana (132,692.20 quintal), snake fruit (109,641.00 quintal), and jack fruit (108,561.00 quintal). As for vegetables, Balikpapan's biggest three production in 2024 are water spinach (43,121.50 quintal), chinese cabbage (32,072.70 quintal), and cucumber (22,880.10 quintal). In the plantation sector, Balikpapan municipality gets the highest production from rubber plants (13,100.71 tons).

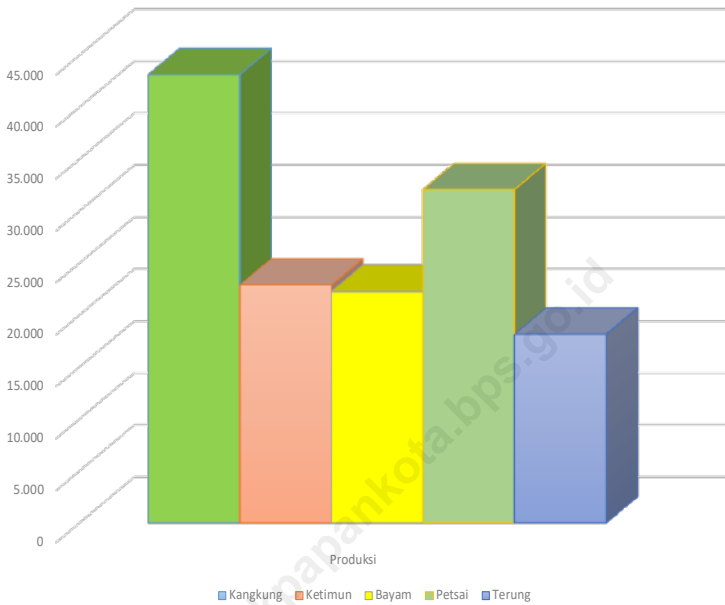
Balikpapan mendapatkan produksi tertinggi dari tanaman karet (13.100,71 ton).

Peternakan dan Perikanan

Di sektor peternakan, Dinas Pangan, Pertanian dan Perikanan mencatat sepanjang tahun 2024, terdapat 2.039 sapi potong, 1.398 kambing, 79 kerbau, dan 93 domba di Kota Balikpapan. Di sektor perikanan, perikanan laut memberikan produksi sebesar 4.021,22 ton. Sementara perikanan darat (budidaya tambak, kolam, dan lainnya) memberikan produksi sebesar 163,47 ton. Dari produksi tersebut, perikanan laut memberikan nilai produksi sebesar Rp 115.208.098.000 dan perikanan darat sebesar Rp 5.181.367.000.

Livestock and Fisheries

In the livestock sector, the Office of Food, Agriculture and Fisheries noted that in 2024 there were 2,039 beef cattle, 1,398 goats, 79 buffaloes and 93 sheep in Balikpapan municipality. In the fisheries sector, marine fisheries provide a production of 4,021.22 tons. While inland fisheries (aquaculture, ponds, and others) provide production of 163.47 tons. From this production, marine fisheries provide a production value of Rp 115,208,098,000 and inland fisheries of Rp 5,181,367,000.

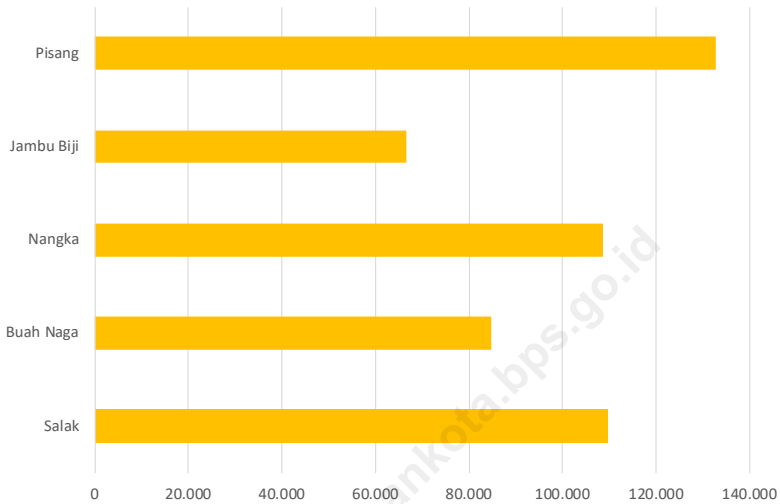


Sumber/Source : BPS Kota Balikpapan/BPS in Balikpapan Municipality

Gambar 5.1
Figures

Produksi 5 Jenis Sayur-Sayuran Terbanyak di Kota Balikpapan Menurut Jenisnya (dalam Kuintal), 2024

Production of Top 5 Vegetables Produced in Balikpapan Municipality by Its Kind (in Kuintal), 2024



Sumber/Source: BPS Kota Balikpapan/BPS in Balikpapan Municipality

Gambar
Figures 5.2

Produksi 5 Jenis Buah-Buahan Terbanyak di Kota Balikpapan Menurut Jenisnya (dalam Kuintal), 2024

Production of Top 5 Fruits Produced in Balikpapan Municipality by Its Kind (in Kuintal), 2024

5.1 TANAMAN PANGAN

FOOD CROPS

Tabel 5.1.1 Luas Panen Padi dan Palawija (Ha) di Kota Balikpapan Tahun 2020-2024
Harvested Area of Paddy and Other Food Crops (Ha) in Balikpapan Municipality, 2020-2024

Tahun Year	Padi Sawah Wet Land Paddy	Padi Ladang Dry Land Paddy	Padi Paddy	Jagung Maize	Ubi Kayu Cassava
(1)	(2)	(3)	(4)	(5)	(6)
2020	66,00	-	66,00	247,00	324,00
2021	72,00	-	72,00	148,40	272,00
2022	63,00	-	63,00	64,25	265,50
2023	30,00	-	30,00	25,00	352,00
2024	23,00	-	23,00	31,56	525,21

Lanjutan Tabel/Continued Table 5.1.1

Tahun Year	Ubi Jalar Sweet Potatoes	Kacang Tanah Peanuts	Kedelai Soyabeans	Kacang Hijau Green Bean
(1)	(2)	(3)	(4)	(5)
2020	17,50	21,00	-	-
2021	14,00	10,20	-	-
2022	29,00	11,00	-	-
2023	25,00	8,00	-	-
2024	33,06	8,69	0,60	-

Sumber/Source: Dinas Pangan, Pertanian dan Perikanan Kota Balikpapan/Food, Agriculture and Fisheries Agency in Balikpapan Municipality

Tabel
Table

5.1.2

Produksi Padi dan Palawija (Ton) di Kota Balikpapan Tahun 2020-2024

Production of Paddy and Other Food Crops (Tons) in Balikpapan Municipality, 2020-2024

Tahun Year	Padi Sawah Wet Land Paddy	Padi Ladang Dry Land Paddy	Padi Paddy	Jagung Maize	Ubi Kayu Cassava
(1)	(2)	(3)	(4)	(5)	(6)
2020	358,50	-	358,50	1.358,00	15.186,80
2021	398,40	-	398,40	735,60	12.085,00
2022	346,80	-	346,80	422,00	12.391,00
2023	110,00	-	110,00	150,00	16.192,00
2024	92,00	-	92,00	126,24	21.008,40

Lanjutan Tabel/Continued Table 5.1.2

Tahun Year	Ubi Jalar Sweet Potatoes	Kacang Tanah Peanuts	Kedelai Soyabeans	Kacang Hijau Green Bean
(1)	(2)	(3)	(4)	(5)
2020	262,50	42,00	-	-
2021	210,00	20,40	-	-
2022	435,00	22,00	-	-
2023	375,00	16,00	-	-
2024	396,72	8,69	1,50	-

Catatan/Note: Data produksi padi menunggu metode penghitungan baru/Rice production data is waiting for a new calculation method

Sumber/Source: Dinas Pangan, Pertanian dan Perikanan Kota Balikpapan/Food, Agriculture and Fisheries Agency in Balikpapan Municipality

5.2 HORTIKULTURA

HORTICULTURE

Tabel 5.2.1 Luas Panen Tanaman Sayuran Menurut Kecamatan dan Jenis Tanaman di Kota Balikpapan (ha), 2023 dan 2024
Table 5.2.1 Harvested Area of Vegetables by District and Kind of Plant in Balikpapan Municipality (ha), 2023 and 2024

Kecamatan <i>District</i>	Bawang Merah <i>Shallot</i>		Cabai Besar/TW/Teropong <i>Chili/Big Chili</i>	
	2023	2024 ^x	2023	2024 ^x
(1)	(2)	(3)	(4)	(5)
Balikpapan Selatan	-	-	-	0,75
Balikpapan Kota	-	-	-	-
Balikpapan Timur	-	-	-	1,50
Balikpapan Utara	-	0,30	-	1,15
Balikpapan Tengah	-	-	-	-
Balikpapan Barat	-	-	-	-
Balikpapan	-	0,30	-	3,40

Lanjutan Tabel/Continued Table 5.2.1

Kecamatan District	Cabai Keriting Curly Chili		Cabai Rawit Chili/Cayenne Pepper	
	2023	2024*	2023	2024*
(1)	(6)	(7)	(8)	(9)
Balikpapan Selatan	4,50	6,50	17,50	19,50
Balikpapan Kota	-	-	3,00	3,85
Balikpapan Timur	34,00	15,80	73,00	80,70
Balikpapan Utara	15,95	14,05	26,25	50,88
Balikpapan Tengah	-	-	0,15	0,60
Balikpapan Barat	1,00	0,80	2,70	3,05
Balikpapan	55,45	37,15	122,60	158,58

Lanjutan Tabel/Continued Table 5.2.1

Kecamatan District	Kentang Potato		Kubis Cabbage		Tomat Tomato	
	2023	2024 ^x	2023	2024 ^x	2023	2024 ^x
(1)	(10)	(11)	(12)	(13)	(14)	(15)
Balikpapan Selatan	-	-	-	-	9,25	10,50
Balikpapan Kota	-	-	-	-	2,00	3,15
Balikpapan Timur	-	-	-	-	76,00	71,10
Balikpapan Utara	-	-	-	-	13,95	19,26
Balikpapan Tengah	-	-	-	-	0,20	0,35
Balikpapan Barat	-	-	-	-	0,40	-
Balikpapan	-	-	-	-	101,80	104,36

Lanjutan Tabel/Continued Table 5.2.1

Kecamatan District	Bawang Putih Garlic		Komoditas daerah (Petsai/Sawi Chinese Cabbage)		Komoditas daerah (Kangkung Kale)	
	2023	2024 ^x	2023	2024 ^x	2023	2024 ^x
(1)	(14)	(15)	(16)	(17)	(18)	(19)
Balikpapan Selatan	-	-	18,00	22,00	15,00	24,25
Balikpapan Kota	-	-	13,50	0,80	-	0,93
Balikpapan Timur	-	-	192,00	249,90	203,00	260,75
Balikpapan Utara	-	-	35,25	54,19	2,50	65,55
Balikpapan Tengah	-	-	0,50	2,00	36,00	18,20
Balikpapan Barat	-	-	0,55	4,85	-	-
Balikpapan	-	-	259,80	333,74	277,50	369,68

Sumber/Source: Badan Pusat Statistik, Statistik Pertanian Hortikultura SPH-BST/BPS-Statistics Indonesia, Agricultural Statistic for Horticulture SPH-BST

Tabel
Table 5.2.2**Produksi Tanaman Sayuran Menurut Kecamatan dan Jenis Tanaman di Kota Balikpapan (kuintal), 2023 dan 2024***Production of Vegetables by District and Kind of Plant in Balikpapan Municipality (quintal), 2023 and 2024*

Kecamatan <i>District</i>	Bawang Merah <i>Shallot</i>		Cabai Besar/TW/Teropong <i>Chili/Big Chili</i>	
	2023	2024 ^x	2023	2024 ^x
(1)	(2)	(3)	(4)	(5)
Balikpapan Selatan	-	-	-	44,50
Balikpapan Kota	-	-	-	-
Balikpapan Timur	-	-	-	107,25
Balikpapan Utara	-	21,00	-	67,30
Balikpapan Tengah	-	-	-	-
Balikpapan Barat	-	-	-	-
Balikpapan	-	21,00	-	219,05

Lanjutan Tabel/Continued Table 5.2.2

Kecamatan District	Cabai Keriting Curly Chili		Cabai Rawit Chili/Cayenne Pepper	
	2023	2024*	2023	2024*
(1)	(6)	(7)	(8)	(9)
Balikpapan Selatan	675,00	80,90	2.554,00	345,00
Balikpapan Kota	-	-	401,00	74,00
Balikpapan Timur	4.922,00	525,00	5.170,00	3.179,50
Balikpapan Utara	2.995,50	388,32	3.818,75	2.506,00
Balikpapan Tengah	-	-	52,00	23,00
Balikpapan Barat	255,00	13,20	191,50	77,50
Balikpapan	8.847,50	1.007,42	12.187,25	6.205,00

Lanjutan Tabel/Continued Table 5.2.2

Kecamatan District	Kentang Potato		Kubis Cabbage		Tomat Tomato	
	2023	2024 ^x	2023	2024 ^x	2023	2024 ^x
(1)	(10)	(11)	(12)	(13)	(14)	(15)
Balikpapan Selatan	-	-	-	-	1.635,00	1.476,25
Balikpapan Kota	-	-	-	-	820,00	243,15
Balikpapan Timur	-	-	-	-	19.535,00	9.613,60
Balikpapan Utara	-	-	-	-	3.098,00	2.563,92
Balikpapan Tengah	-	-	-	-	134,00	72,25
Balikpapan Barat	-	-	-	-	12,00	-
Balikpapan	-	-	-	-	25.234,00	13.969,17

Lanjutan Tabel/Continued Table 5.2.2

Kecamatan District	Bawang Putih Garlic		Komoditas daerah (Petai/Sawi Chinese Cabbage)		Komoditas daerah (Kangkung Kale)	
	2023	2024 ^x	2023	2024 ^x	2023	2024 ^x
(1)	(14)	(15)	(16)	(17)	(18)	(19)
Balikpapan Selatan	-	-	1.940,00	1.759,00	2.135,00	3.293,75
Balikpapan Kota	-	-	1.345,00	78,00	-	103,75
Balikpapan Timur	-	-	33.800,00	24.003,00	35.675,00	26.706,75
Balikpapan Utara	-	-	4.118,00	5.490,20	7.992,50	10.794,75
Balikpapan Tengah	-	-	39,80	216,00	7.110,00	2.222,50
Balikpapan Barat	-	-	80,20	526,50	-	-
Balikpapan	-	-	41.323,00	32.072,70	52.912,50	43.121,50

Sumber/Source: Badan Pusat Statistik, Statistik Pertanian Hortikultura SPH-BST/BPS-Statistics Indonesia, Agricultural Statistic for Horticulture SPH-BST

Tabel
Table **5.2.3**

**Luas Panen Tanaman Sayuran dan Buah–Buahan
Semusim Menurut Jenis Tanaman di Kota Balikpapan
(ha), 2021 - 2024**

*Harvested Area of Seasonal Vegetables and Fruits by Kind of
Plant in Balikpapan Municipality (ha), 2021 - 2024*

Jenis Tanaman/Kind of Plants	2021	2022	2023	2024^x
(1)	(2)	(3)	(4)	(5)
Sayuran/Vegetables:				
Bawang Daun/ <i>Scallion</i>	8,00	28,00	35,65	27,76
Bawang Merah/ <i>Shallots</i>	1,00	-	-	0,30
Bawang Putih/ <i>Garlic</i>	-	-	-	-
Bayam/ <i>Spinach</i>	199,00	266,00	241,40	261,55
Buncis/ <i>String Bean</i>	63,00	76,00	77,05	84,42
Cabai Besar/ <i>TW/Teropong/Chili/Big Chili</i>	48,00	-	-	3,40
Cabai Keriting/ <i>Curly Chili</i>	46,00	57,00	55,45	37,15
Cabai Rawit/ <i>Chili/Cayenne Pepper</i>	79,00	109,00	122,60	158,58
Jamur Tiram/ <i>Mushrooms</i>	8.975,00	37.150,00
Jamur Merang/ <i>Mushrooms</i>	-	-	-	-
Jamur Lainnya/ <i>Mushrooms</i>	-	-	-	-
Kacang Merah/ <i>Red Beans</i>	-	-	-	-
Kacang Panjang/ <i>Long Beans</i>	74,00	100,00	105,30	139,34
Kangkung/ <i>Water Spinach</i>	362,00	279,00	277,50	369,68
Kembang Kol/ <i>Cauliflower</i>	-	2,00	-	-
Kentang/ <i>Potato</i>	-	-	-	-
Ketimun/ <i>Cucumber</i>	85,00	108,75	98,05	115,66
Kubis/ <i>Cabbage</i>	-	-	-	-

Lanjutan Tabel/Continued Table 5.2.3

Jenis Tanaman/Kind of Plants	2021	2022	2023	2024*
(1)	(2)	(3)	(4)	(5)
Labu Siam/Chayote	-	1,00	-	-
Petsai/Chinese Cabbage/Mustard Green	163,00	261,00	259,80	333,74
Terung/Eggplant	78,00	95,00	97,00	122,85
Tomat/Tomato	75,00	101,00	101,80	104,36
Wortel/Carrot	-	-	-	-
Buah-buahan/Fruits:				
Melon/Melon	7,00	11,00	13,50	15,60
Semangka/Watermelon	7,00	11,00	34,00	72,25

Sumber/Source: Badan Pusat Statistik, Statistik Pertanian Hortikultura SPH-SBS/BPS-Statistics Indonesia, Agricultural Statistic for Horticulture SPH-SBS

Tabel
Table 5.2.4

**Produksi Tanaman Sayuran dan Buah–Buahan Musim
Menurut Jenis Tanaman di Kota Balikpapan (kuintal),
2021 - 2024**

*Production of Seasonal Vegetables and Fruits by Kind of Plant
in Balikpapan Municipality (quintal), 2021 - 2024*

Jenis Tanaman/Kind of Plants	2021	2022	2023	2024*
(1)	(2)	(3)	(4)	(5)
Sayuran/Vegetables:				
Bawang Daun/ <i>Scallion</i>	610,00	1 655,00	2 165,80	1.406,10
Bawang Merah/ <i>Shallots</i>	60,00	-	-	21,00
Bawang Putih/ <i>Garlic</i>	-	-	-	-
Bayam/ <i>Spinach</i>	21.018,00	28.466,00	24.422,10	22.264,55
Buncis/ <i>String Bean</i>	12.175,00	15.955,00	20.621,05	6.107,60
Cabai Besar/TW/Teropong/ <i>Chili/Big Chili</i>	8.854,00	-	-	219,05
Cabai Keriting/ <i>Curly Chili</i>	8.260,00	9.142,00	8.847,50	1.007,42
Cabai Rawit/ <i>Chili/Cayenne Pepper</i>	13.592,00	18.826,00	12.187,25	6.205,00
Jamur Tiram ¹ / <i>Mushrooms¹</i>	1.649,70	1.474,70
Jamur Merang ¹ / <i>Mushrooms¹</i>	-	-	-	-
Jamur Lainnya ¹ / <i>Mushrooms¹</i>	-	-	-	-
Kacang Panjang/ <i>Long Beans</i>	16.207,00	30.234,00	21.543,40	15.945,60
Kangkung/ <i>Water Spinach</i>	67.154,00	56.023,00	52.912,50	43.121,50
Kembang Kol/ <i>Cauliflower</i>	-	138,00	-	-
Kentang/ <i>Potato</i>	-	-	-	-
Ketimun/ <i>Cucumber</i>	22.010,00	29.240,00	41.149,10	22.880,10
Kubis/ <i>Cabbage</i>	-	-	-	-

Lanjutan Tabel/Continued Table 5.2.4

Jenis Tanaman/Kind of Plants	2021	2022	2023	2024*
(1)	(2)	(3)	(4)	(5)
Labu Siam/Chayote	-	350,00	-	-
Petsai/Chinese Cabbage/Mustard Green	32.670,00	56.754,00	41.323,00	32.072,70
Terung/Eggplant	21.710,00	30.674,00	24.344,00	18.145,80
Tomat/Tomato	21.649,00	25.787,00	25.234,00	13.969,17
Wortel/Carrot	-	-	-	-
Buah–buah/Fruits:				
Melon/Melon	1.920,00	2.720,00	2.188,00	1.845,00
Semangka/Watermelon	2.000,00	2.800,00	5.306,00	9.580,00

Sumber/Source: BPS, Statistik Pertanian Hortikultura SPH-SBS/BPS-Statistics Indonesia, Agricultural Statistic for Horticulture SPH-SBS

Tabel
Table 5.2.5

Luas Panen Tanaman Biofarmaka Menurut Kecamatan dan Jenis Tanaman di Kota Balikpapan (m²), 2023 dan 2024

Harvested Area of Medicinal Plants by District and Kind of Plant in Balikpapan Municipality (m²), 2023 and 2024

Kecamatan <i>District</i>	Jahe <i>Ginger</i>		Laos/Lengkuas <i>Galanga</i>		Kencur <i>East Indian Galangal</i>	
	2023	2024 ^x	2023	2024 ^x	2023	2024 ^x
(1)	(2)	(3)	(4)	(5)	(6)	(7)
Balikpapan Selatan	28	420,00	85	350,00	4	206,00
Balikpapan Kota	92	35,00	110	43,00	128	19,00
Balikpapan Timur	2.150	10.118,00	1.535	4.127,00	4.300	2.600,00
Balikpapan Utara	750	8.812,00	800	1.050,00	600	3.844,00
Balikpapan Tengah	900	1.224,00	250	100,00	300	380,00
Balikpapan Barat	178	200,00	250	200,00	180	200,00
Balikpapan	4.098	20.809,00	3.030	5.870,00	5.512	7.249,00

Lanjutan Tabel/Continued Table 5.2.5

Kecamatan District	Kunyit Turmeric		Komoditas daerah Temulawak <i>Curcuma</i>		Komoditas daerah Mahkota Dewa <i>Crown of god</i>	
	2023	2024 ^x	2023	2024 ^x	2023	2024 ^x
(1)	(8)	(9)	(10)	(11)	(12)	(13)
Balikpapan Selatan	19	370,00	-	232,00	-	-
Balikpapan Kota	80	22,00	-	-	-	-
Balikpapan Timur	5.425	9.350,00	2.100	550,00	525	-
Balikpapan Utara	850	5.882,00	-	1.000,00	-	-
Balikpapan Tengah	400	50,00	120	20,00	325	1.000,00
Balikpapan Barat	100	200,00	200	10,00	70	4,00
Balikpapan	6.874	15.874,00	2.420	1.812,00	920	1.004,00

Sumber/Source: BPS, Statistik Pertanian Hortikultura SPH-TBF/BPS-Statistics Indonesia, Agricultural Statistic for Horticulture SPH-TBF

Tabel
Table 5.2.6

Produksi Tanaman Biofarmaka Menurut Kecamatan dan Jenis Tanaman di Kota Balikpapan (kg), 2023 dan 2024
Production of Medicinal Plants by District and Kind of Plant in Balikpapan Municipality (kg), 2023 and 2024

Kecamatan <i>District</i>	Jahe <i>Ginger</i>		Laos/Lengkuas <i>Galanga</i>		Kencur <i>East Indian Galangal</i>	
	2023	2024*	2023	2024*	2023	2024*
(1)	(2)	(3)	(4)	(5)	(6)	(7)
Balikpapan Selatan	54	1.675,00	310	1.200,00	18	299,00
Balikpapan Kota	223	60,00	225	110,00	260	26,00
Balikpapan Timur	15.002	11.555,00	564	12.135,00	1.465	5.980,00
Balikpapan Utara	2.625	8.875,00	3.400	7.500,00	2.000	17.000,00
Balikpapan Tengah	5.334	7.709,00	450	815,00	700	2.080,00
Balikpapan Barat	178	550,00	186	100,00	101	80,00
Balikpapan	23.416	30.424,00	5.135	21.860,00	4.544	25.465,00

Lanjutan Tabel/Continued Table 5.2.6

Kecamatan <i>District</i>	Kunyit <i>Turmeric</i>		Komoditas daerah Temulawak <i>Curcuma</i>		Komoditas daerah Mahkota Dewa <i>Crown of god</i>	
	2023	2024 ^x	2023	2024 ^x	2023	2024 ^x
(1)	(8)	(9)	(10)	(11)	(12)	(13)
Balikpapan Selatan	145	1.535,00	-	628,00	-	-
Balikpapan Kota	195	35,00	-	-	-	-
Balikpapan Timur	2.334	27.400,00	1.302	689,00	6.300	-
Balikpapan Utara	3.200	49.000,00	-	1.000,00	-	-
Balikpapan Tengah	1.300	350,00	500	130,00	5.000	12.000,00
Balikpapan Barat	70	90,00	124	40,00	840	50,00
Balikpapan	7.244	78.410,00	1.926	2.487,00	12.140	12.050,00

Sumber/Source: BPS, Statistik Pertanian Hortikultura SPH-TBF/BPS-Statistics Indonesia, Agricultural Statistic for Horticulture SPH-TBF

Tabel
Table **5.2.7**

Luas Panen Tanaman Biofarmaka Menurut Jenis Tanaman di Kota Balikpapan(m²), 2021 - 2024
Harvested Area of Medicinal Plants by Kind of Plant in Balikpapan Municipality (m²), 2021 - 2024

Jenis Tanaman <i>Kind of Plants</i>	2021	2022	2023	2024^x
(1)	(2)	(3)	(4)	(5)
Jeruk Nipis ¹	135	2.845	4.445	22.490,00
Mahkota Dewa ¹ / <i>Phaleria Macrocarpa</i> ¹	130	706	920	1.004,00
Serai	51.870	127.450	96.416	151.644,00
Jahe/ <i>Ginger</i>	7.844	5.434	4.098	20.809,00
Kapulaga/ <i>Java Cardamon</i>	900	900	1.275	975,00
Kencur/ <i>East Indian Galangal</i>	8.400	4.280	5.512	7.249,00
Kunyit/ <i>Turmeric</i>	11.860	5.580	6.874	15.874,00
Laos/ <i>Lengkuas/Galanga</i>	5.095	3.175	3.030	5.870,00
Lempuyang/ <i>Zingiber Aromaticum</i>	-	4	16	-
Lidah Buaya/ <i>Aloevera</i>	-	-	711	565,00
Mengkudu ¹ / <i>Indian Mulberry</i> ¹	1.120	739	657	1.361,00
Temuireng/ <i>Black Turmeric</i>	500	835	675	10,00
Temukunci/ <i>Chinese Keys</i>	1.090	805	275	10,00
Temulawak/ <i>Java Turmeric</i>	1.600	2.425	2.420	1.812,00
Sambiloto/ <i>King of Bitter</i>	200	-	-	150,00

Catatan/Note: ¹ Satuan luas panen dalam pohon/*The unit of harvested area are tree*

Sumber/Source: BPS, Statistik Pertanian Hortikultura SPH-TBF/BPS-Statistics Indonesia, *Agricultural Statistic for Horticulture SPH-TBF*

Tabel
Table **5.2.8**

Produksi Tanaman Biofarmaka Menurut Jenis Tanaman di Kota Balikpapan (kg), 2021 - 2024
Production of Medicinal Plants by Kind of Plant in Balikpapan Municipality (kg), 2021 - 2024

Jenis Tanaman <i>Kind of Plants</i>	2021	2022	2023	2024*
(1)	(2)	(3)	(4)	(5)
Jeruk Nipis	725	16.740	67.325	294.928,00
Mahkota Dewa/ <i>Phaleria Macrocarpa</i>	9.970	47.524	12.140	12.050,00
Serai	345.765	432.665	371.460	930.829,00
Jahe/ <i>Ginger</i>	30.497	16.670	23.416	30.424,00
Kapulaga/ <i>Java Cardamon</i>	3.300	2.600	4.175	975,00
Kencur/ <i>East Indian Galangal</i>	15.573	13.567	4.544	25.465,00
Kunyit/ <i>Turmeric</i>	63.345	23.269	7.244	78.410,00
Laos/Lengkuas/ <i>Galanga</i>	20.859	15.195	5.135	21.860,00
Lempuyang/ <i>Zingiber Aromaticum</i>	-	12	10	-
Lidah Buaya/ <i>Aloevera</i>	-	-	638	1.611,00
Mengkudu/ <i>Indian Mulberry</i>	2.320	6.776	804	30.052,00
Temuireng/ <i>Black Turmeric</i>	3.000	1.222	425	40,00
Temukunci/ <i>Chinese Keys</i>	1.880	1.058	110	40,00
Temulawak/ <i>Java Turmeric</i>	12.984	6.660	1.926	2.487,00
Sambiloto/ <i>King of Bitter</i>	165	-	-	100,00

Sumber/*Source*: BPS, Statistik Pertanian Hortikultura SPH-TBF/*BPS-Statistics Indonesia, Agricultural Statistic for Horticulture SPH-TBF*

Tabel
Table **5.2.9**

Luas Panen Tanaman Hias Menurut Kecamatan dan Jenis Tanaman di Kota Balikpapan (m2), 2023 dan 2024
Harvested Area of Ornamental Plants by District and Kind of Plant in Balikpapan Municipality (m2), 2023 and 2024

Kecamatan <i>District</i>	Angrek Pot/ <i>Orchid</i>		Anggrek Potong/ <i>Orchid</i>	
	2023	2024 ^x	2023	2024 ^x
(1)	(2)	(3)	(4)	(5)
Balikpapan Selatan	180	630,00	30	530,00
Balikpapan Kota	210	60,00	-	-
Balikpapan Timur	300	245,00	2.200	718,00
Balikpapan Utara	300	1.400,00	1.600	1.200,00
Balikpapan Tengah	-	-	150	90,00
Balikpapan Barat	-	-	-	-
Balikpapan	990	2.335,00	3.980	2.538,00

Lanjutan Tabel/Continued Table 5.2.9

Kecamatan District	Krisan/Chrysantemum		Mawar/Rose	
	2023	2024 ^a	2023	2024 ^a
(1)	(6)	(7)	(8)	(9)
Balikpapan Selatan	33	180,00	30	457,00
Balikpapan Kota	-	-	110	25,00
Balikpapan Timur	-	-	3.950	1.275,00
Balikpapan Utara	-	-	250	3.600,00
Balikpapan Tengah	-	-	330	290,00
Balikpapan Barat	-	-	150	2.000,00
Balikpapan	33	180,00	4.820	7.647,00

Lanjutan Tabel/Continued Table 5.2.9

Kecamatan District	Sedap Malam/ Tuberose		Komoditas daerah Sri Rejeki/Aglaonema		Komoditas daerah Pakis/Fern	
	2023	2024 ^x	2023	2024 ^x	2023	2024 ^x
(1)	(8)	(9)	(10)	(11)	(12)	(13)
Balikpapan Selatan	-	-	-	180,00	410	375,00
Balikpapan Kota	-	-	230	65,00	210	100,00
Balikpapan Timur	-	-	275	265,00	-	5,00
Balikpapan Utara	-	-	100	200,00	140	335,00
Balikpapan Tengah	-	-	190	100,00	-	0,00
Balikpapan Barat	-	-	-	-	-	0,00
Balikpapan	-	-	795	810,00	760	815,00

Sumber/Source: BPS, Statistik Pertanian Hortikultura SPH-TH/BPS-Statistics Indonesia, Agricultural Statistik for Horticulture SPH-TH

Tabel 5.2.10
Table

Produksi Tanaman Hias Menurut Kecamatan dan Jenis Tanaman di Kota Balikpapan (tangkai), 2023 dan 2024
Production of Ornamental Plants by District and Kind of Plant in Balikpapan Municipality (stalks), 2023 and 2024

Kecamatan <i>District</i>	Angrek Pot/ <i>Orchid</i>		Anggrek Potong/ <i>Orchid</i>	
	2023	2024 ^x	2023	2024 ^x
(1)	(2)	(3)	(4)	(5)
Balikpapan Selatan	340	1.550,00	220	560,00
Balikpapan Kota	240	220,00	-	-
Balikpapan Timur	1.800	5.552,00	8.800	16.760,00
Balikpapan Utara	1.750	9.000,00	5.300	20.000,00
Balikpapan Tengah	-	-	650	178,00
Balikpapan Barat	-	-	-	-
Balikpapan	4.130	16.322,00	14.970	37.498,00

Lanjutan Tabel/Continued Table 5.2.10

Kecamatan District	Krisan/Chrysantemum		Mawar/Rose	
	2023	2024 ^x	2023	2024 ^x
(1)	(6)	(7)	(8)	(9)
Balikpapan Selatan	252	300,00	3.065	935,00
Balikpapan Kota	-	-	170	520,00
Balikpapan Timur	-	-	137.500	45.500,00
Balikpapan Utara	-	-	7.850	18.000,00
Balikpapan Tengah	-	-	1.270	600,00
Balikpapan Barat	-	-	300	19.200,00
Balikpapan	252	300,00	150.155	84.755,00

Lanjutan Tabel/Continued Table 5.2.10

Kecamatan District	Sedap Malam/ Tuberose		Komoditas daerah Sri Rejeki/Aglaonema		Komoditas daerah Pakis/Fern	
	2023	2024*	2023	2024*	2023	2024*
(1)	(8)	(9)	(10)	(11)	(12)	(13)
Balikpapan Selatan	-	-	-	700,00	5.000	1530,00
Balikpapan Kota	-	-	285	219,00	350	1560,00
Balikpapan Timur	-	-	4.125	6.625,00	-	200,00
Balikpapan Utara	-	-	1.000	2.500,00	290	12.000,00
Balikpapan Tengah	-	-	230	280,00	-	-
Balikpapan Barat	-	-	-	-	-	-
Balikpapan	-	-	5.640	10.324,00	5.640	15.290,00

Sumber/Source: BPS, Statistik Pertanian Hortikultura SPH-TH/BPS-Statistics Indonesia, Agricultural Statistik for Horticulture SPH-TH

Tabel 5.2.11 **Luas Panen Tanaman Hias Menurut Jenis Tanaman di Kota Balikpapan (m²), 2021 - 2024**
Harvested Area of Ornamental Plants by Kind of Plant in Balikpapan Municipality (m²), 2021 - 2024

Jenis Tanaman Kind of Plants	2021	2022	2023	2024*
(1)	(2)	(3)	(4)	(5)
Aglaonema	4.700	1.000	795	810,00
Anggrek Pot/Potted Orchid	2.203	3.580	990	2.335,00
Anggrek Potong/Cut Orchid	6.100	3.300	3.980	2.538,00
Anthurium Bunga/Flamingo Lily Flower	435	1.965	1.625	956,00
Bromelia	40	40	115	88,00
Bugenvil/Bougainvillea	940	1.670	1.910	1.375,00
Cordyline	40	40	150	80,00
Dracaena/Dracaena	-	-	710	710,00
Gerbera (Herbras)	-	-	112	330,00
Heliconia (Pisang-Pisangan)	40	190	430	370,00
Ixora (Soka)	490	720	1.285	3.535,00
Krisan/Chrysantemum	5.200	5	33	180,00
Mawar/Rose	5.816	7.224	4.820	7.647,00
Melati/Jasmine	1.074	370	895	460,00
Pakis/Leather Leaf Fern	4.839	4.794	760	815,00
Palem ¹ /Palm ¹	260	168	780	682,00
Phylodendron/Phylodendron	240	80	500	445,00
Puring/Croton	490	1.080	1.520	710,00
Sansevieria (Pedang-Pedangan)	90	120	1.095	405,00
Sedap Malam/Tuberose	2.150	-	-	-

Catatan/Note: ¹ Satuan pengukuran dalam pohon/The unit of measurement are tree

Sumber/Source: BPS, Statistik Pertanian Hortikultura SPH-SBS/BPS-Statistics Indonesia, Agricultural Statistic for Horticulture SPH-SBS

Tabel 5.2.12
Table

Produksi Tanaman Hias Menurut Jenis Tanaman di Kota Balikpapan (tangcai), 2021 - 2024
Production of Ornamental Plants by Kind of Plant (stalks), 2021 - 2024

Jenis Tanaman <i>Kind of Plants</i>	2021	2022	2023	2024 ^x
(1)	(2)	(3)	(4)	(5)
Aglaonema	4.925	3.260	5.640	10.324,00
Anggrek Pot/ <i>Potted Orchid</i>	6.074	6.486	4.130	16.322,00
Anggrek Potong/ <i>Cut Orchid</i>	11.500	10.550	14.970	37.498,00
Anthurium Bunga/ <i>Flamingo Lily Flower</i>	920	6.077	13.035	9.812,00
Bromelia	100	110	145	513,00
Bugenvil/ <i>Bougainvillea</i>	1.000	2.765	9.950	7.315,00
Cordyline	100	130	260	810,00
Dracaena/ <i>Dracaena</i>	-	-	2.070	2.645,00
Gerbera (<i>Herbras</i>)	-	-	870	585,00
Heliconia (Pisang-Pisangan)	190	340	2.355	1.905,00
Ixora (<i>Soka</i>)	1.320	2.340	33.615	39.920,00
Krisan/ <i>Chrysantemum</i>	5.200	10	252	300,00
Mawar/Rose	16.690	30.126	150.155	84.755,00
Melati/ <i>Jasmine</i>	1.737	782	1.162	5.675,00
Pakis/ <i>Leather Leaf Fern</i>	11.260	7.440	5.640	15.290,00
Palem ¹ / <i>Palm</i> ¹	365	327	1.465	2.093,00
Phylodendron/ <i>Phylodendron</i>	300	130	4.735	3.777,00
Puring/ <i>Croton</i>	550	2.640	11.545	3.520,00
Sansevieria (<i>Pedang-Pedangan</i>)	160	195	2.520	2.451,00
Sedap Malam/ <i>Tuberose</i>	4.600	-	-	-

Catatan/*Note*: ¹ Satuan produksi dalam pohon/*The unit of production are tree*

² Satuan produksi dalam kg/*The unit of production are kg*

Sumber/*Source*: Badan Pusat Statistik, Statistik Pertanian Hortikultura SPH-TH/BPS-Statistics Indonesia, *Agricultural Statistik for Horticulture SPH-TH*

Tabel 5.2.13 **Produksi Buah-buahan Menurut Kecamatan dan Jenis Tanaman di Kota Balikpapan (kuintal), 2023 and 2024**
Table 5.2.13 Production of Fruits by District and Kind of Plant in in Balikpapan Municipality (kuintal), 2023 and 2024

Kecamatan <i>District</i>	Mangga/Mango		Durian/Durian	
	2023	2024 ^x	2023	2024 ^x
(1)	(2)	(3)	(4)	(5)
Balikpapan Selatan	711,50	2.405,00	1.856,00	340,00
Balikpapan Kota	1.452,00	201,00	-	-
Balikpapan Timur	3.980,00	10.974,00	29.288,00	5.700,00
Balikpapan Utara	531,00	5.511,00	11.550,00	1.387,50
Balikpapan Tengah	200,00	1.787,50	-	-
Balikpapan Barat	717,23	7.500,00	4,80	750,00
Balikpapan	7.591,73	28.378,50	42.698,80	8.177,50

Lanjutan Tabel/Continued Table 5.2.13

Kecamatan District	Jeruk Siam/Orange/Tangerine		Pisang/Banana	
	2023	2024*	2023	2024*
(1)	(2)	(3)	(4)	(5)
Balikpapan Selatan	-	-	136,40	205,00
Balikpapan Kota	-	-	400,00	249,60
Balikpapan Timur	850,00	49,00	7.610,00	2.892,00
Balikpapan Utara	514,00	170,20	13.600,00	116.100,00
Balikpapan Tengah	-	-	60,00	415,60
Balikpapan Barat	-	-	1.000,00	12.920,00
Balikpapan	1.364,00	219,20	22.806,40	132.692,20

Lanjutan Tabel/Continued Table 5.2.13

Kecamatan District	Pepaya/Papaya		Salak/Snakefruit	
	2023	2024 ^x	2023	2024 ^x
(1)	(2)	(3)	(4)	(5)
Balikpapan Selatan	8.090,00	1.501,00	-	-
Balikpapan Kota	145,00	25,39	-	-
Balikpapan Timur	203.400,00	32.043,00	1.816,00	89,00
Balikpapan Utara	26.450,00	9.549,25	220.550,00	109.552,00
Balikpapan Tengah	-	2,50	-	-
Balikpapan Barat	320,00	441,63	136,00	-
Balikpapan	238.405,00	43.562,77	222.502,00	109.641,00

Lanjutan Tabel/Continued Table 5.2.13

Kecamatan District	Komoditas Daerah (Buah Naga/ Dragon fruit)		Komoditas Daerah (Nangka/ Cempedak/Jackfruit/Campedak)	
	2023	2024 ^x	2023	2024 ^x
(1)	(10)	(11)	(12)	(13)
Balikpapan Selatan	180,00	60,00	113,25	480,00
Balikpapan Kota	44,50	66,00	486,00	667,00
Balikpapan Timur	100,00	964,00	617,05	12.108,00
Balikpapan Utara	17.455,00	83.600,00	15.482,00	86.580,00
Balikpapan Tengah	-	-	6,40	680,00
Balikpapan Barat	-	-	75,26	8.100,00
Balikpapan	17.779,50	84.690,00	16.799,96	108.615,00

Sumber/Source: Badan Pusat Statistik, Statistik Pertanian Hortikultura SPH-BST/BPS-Statistics Indonesia, Agricultural Statistic for Horticulture SPH-BST

Tabel
Table 5.2.14

Produksi Buah–Buahan dan Sayuran Tahunan Menurut Jenis Tanaman (kuintal), 2021 - 2024
Production of Annual Fruits and Vegetables by Kind of Plant (quintal), 2021 - 2024

Jenis Tanaman/ <i>Kind of Plants</i>	2021	2022	2023	2024*
(1)	(2)	(3)	(4)	(5)
Buah–Buahan/<i>Fruits:</i>				
Alpukat/ <i>Avocado</i>	226,00	874,00	2.143,14	1.581,85
Anggur/ <i>Grape</i>	-	-	-	63,50
Apel/ <i>Apple</i>	-	-	-	0,00
Belimbing/ <i>Star Fruit</i>	2.573,00	6.188,00	14.625,50	4.473,40
Buah Naga/ <i>Dragon Fruit</i>	1.965,00	19.720,00	17.779,50	84.690,00
Duku/Langsar/ <i>Kokosan</i>	-	348,00	173,26	90,00
Durian	159,00	7.360,00	42.698,80	8.177,50
Jambu Air/ <i>Water Apple</i>	1.389,00	2.197,00	9.180,20	17.104,25
Jambu Biji/ <i>Guava</i>	1.516,00	1.308,00	5.413,46	66.632,90
Jeruk Pamelor/ <i>Pomelo</i>	-	-	-	-
Jeruk Lemon/ <i>Lemon</i>	356,00	484,00	1.841,50	1.728,07
Jeruk Siam/ <i>Kepron/Orange/Tangerine</i>	5,00	1.266,00	1.364,00	219,20
Lengkeng/ <i>Longan</i>	210,00	1.871,00	2.145,38	3.408,50
Mangga/ <i>Mango</i>	1.502,00	1.986,00	7.591,73	28.378,50
Manggis/ <i>Mangosteen</i>	3,00	1.947,00	110,60	669,50
Nenas/ <i>Pineapple</i>	2.274,00	1.436,00	371,97	5,10
Nangka/ <i>Cempedak/Jackfruit</i>	12.001,00	6.229,00	16.779,96	108.561,00
Pepaya/ <i>Papaya</i>	170.404,00	84.865,00	22.806,40	43.562,20

Lanjutan Tabel/*Continued Table* 5.1.14

Jenis Tanaman/Kind of Plants	2021	2022	2023	2024*
(1)	(2)	(3)	(4)	(5)
Pisang/ <i>Banana</i>	42.156,00	53.843,00	22.806,40	132.692,20
Rambutan/ <i>Rambutan</i>	2.275,00	27.464,00	23.146,95	10.254,00
Salak/ <i>Snakefruit</i>	24.273,00	341.030,00	222.502,00	109.641,00
Sawo/ <i>Sapodilla/Sawo</i>	2.802,00	3.814,00	3.172,75	2.971,50
Sirsak/ <i>Soursop</i>	1.159,00	2.071,00	2.470,10	5.596,80
Sukun/ <i>Breadfruit</i>	310,00	858,00	3.202,00	8.982,00
Sayuran/Vegetables:				
Melinjo/ <i>Gnetum/Melinjo</i>	242,00	461,00	442,40	645,95
Petai/ <i>Twisted Cluster Bean</i>	384,00	2.203,00	1.285,30	2.154,80

Sumber/*Source*: Badan Pusat Statistik, Statistik Pertanian Hortikultura SPH-BST/*BPS-Statistics Indonesia, Agricultural Statistic for Horticulture SPH-BST*

5.3 PERKEBUNAN

ESTATE CROPS

Tabel 5.3.1 Luas Areal Tanaman Perkebunan Menurut Jenis Tanaman (ha) di Kota Balikpapan, 2020 - 2024
Planted Area of Estate Crops by Type of Crops (ha) in Balikpapan Municipality, 2020 - 2024

Tahun Year	Karet Rubber	Lada Pepper	Kelapa Coconut	Kakao Cocoa
(1)	(2)	(3)	(4)	(5)
2020	4.480,00	109,75	996,50	-
2021	4.499,00	108,00	942,25	5,00
2022	4.476,00	109,75	996,25	2,50
2023	4.476,75	103,25	989,25	2,50
2024	2.861,00	74,50	421,00	-

Lanjutan Tabel/Continued Table 5.3.1

Tahun Year	Kemiri Candlenut	Kopi Coffee	Cengkeh Clove	Kelapa Sawit Palm	Lainnya Other
(1)	(6)	(7)	(8)	(9)	(10)
2020	-	-	-	36,00	-
2021	25,00	9,50	-	44,50	12,24
2022	11,00	3,00	-	46,00	13,50
2023	11,00	3,10	-	58,00	15,00
2024	1,00	36,50	-	75,00	-

Sumber/Source: Dinas Pangan, Pertanian dan Perikanan Kota Balikpapan/Food, Agriculture and Fisheries Agency in Balikpapan Municipality

Tabel
Table 5.3.2**Produksi Perkebunan Menurut Jenis Tanaman (ton) di Kota Balikpapan, 2020- 2024***Production of Estate by Type of Crops (ton) in Balikpapan Municipality, 2020 - 2024*

Tahun District	Karet Rubber	Lada Pepper	Kelapa Coconut	Kakao Cocoa
(1)	(2)	(3)	(4)	(5)
2020	8.988,00	80,99	479,52	-
2021	13.554,96	103,95	567,06	-
2022	15.321,60	205,51	561,80	-
2023	15.762,40	244,35	561,80	-
2024	13.100,71	84,00	1.429,32	-

Lanjutan Tabel/Continued Table 5.3.2

Tahun Year	Kemiri Candlenut	Kopi Coffee	Cengkeh Clove	Kelapa Sawit Palm	Lainnya Other
(1)	(6)	(7)	(8)	(9)	(10)
2020	-	-	-	200,10	-
2021	1,14	0,90	-	0,27	-
2022	0,60	0,70	-	195,50	-
2023	0,60	0,90	-	792,00	-
2024	-	6,00	-	314,86	-

Sumber/Source: Dinas Pangan, Pertanian dan Perikanan Kota Balikpapan/Food, Agriculture and Fisheries Agency in Balikpapan Municipality

5.4 PETERNAKAN LIVESTOCK

Tabel 5.4.1 Populasi Ternak Menurut Kecamatan dan Jenis Ternak di Kota Balikpapan, 2024
Livestock Population by District and Kind of Livestock in Balikpapan Municipality, 2024

Kecamatan <i>District</i>	Sapi Perah <i>Dairy Cattle</i>	Sapi Potong <i>Beef Cattle</i>	Kerbau <i>Buffalo</i>	Kuda <i>Horse</i>	Kambing <i>Goat</i>	Domba <i>Sheep</i>	Babi <i>Pig</i>
(1)	(2)	(3)	(4)	(5)	(6)	(7)	(8)
Balikpapan Selatan	-	187	-	21	112	-	-
Balikpapan Kota	-	-	-	-	-	-	-
Balikpapan Timur	-	1.105	64	10	422	79	678
Balikpapan Utara	-	641	6	37	771	14	1.280
Balikpapan Tengah	-	85	-	-	50	-	-
Balikpapan Barat	-	21	9	-	43	-	-
Balikpapan 2024	0	2.039	79	68	1.398	93	1.958

Sumber/Source: Dinas Pangan, Pertanian dan Perikanan Kota Balikpapan/*Food, Agriculture and Fisheries Agency in Balikpapan Municipality*

Tabel 5.4.2
Table

Populasi Unggas Menurut Kecamatan dan Jenis Unggas di Kota Balikpapan, 2024

Poultry Population by District and Kind of Poultry in Balikpapan Municipality, 2024

Kecamatan <i>District</i>	Ayam Kampung <i>Native Chicken</i>	Ayam Petelur <i>Layer</i>	Ayam Ras Pedaging <i>Broiler</i>	Ayam Buras <i>Free Range</i>	Itik <i>Duck</i>	Itik Manila <i>Muscovy Duck</i>
(1)	(2)	(3)	(4)	(5)	(6)	(7)
Balikpapan Selatan	-	-	-	5.664	76	-
Balikpapan Kota	-	-	-	206	-	-
Balikpapan Timur	-	4.188	71.680	46.393	1.724	1.724
Balikpapan Utara	-	27.800	63.500	10.428	1.001	-
Balikpapan Tengah	-	-	-	-	50	-
Balikpapan Barat	-	-	-	15	55	-
Balikpapan 2024	0	31.988	135.180	62.706	2.906	1.724

Sumber/Source: Dinas Pangan, Pertanian dan Perikanan Kota Balikpapan/*Food, Agriculture and Fisheries Agency in Balikpapan Municipality*

Tabel 5.4.3 Jumlah Ternak yang Dipotong Menurut Kecamatan dan Jenis Ternak di Kota Balikpapan, 2024
Livestock Slaughtered by District and Kind of Livestock in Balikpapan Municipality, 2024

Kecamatan <i>District</i>	Sapi Potong <i>Beef Cattle</i>	Kerbau <i>Buffalo</i>	Kuda <i>Horse</i>	Kambing <i>Goat</i>	Domba <i>Sheep</i>	Babi <i>Pig</i>
(1)	(2)	(3)	(4)	(5)	(6)	(7)
Balikpapan Selatan	-	-	-	-	-	-
Balikpapan Kota	-	-	-	-	-	-
Balikpapan Timur	-	-	-	-	-	-
Balikpapan Utara	3178	97	-	-	-	-
Balikpapan Tengah	-	-	-	-	-	-
Balikpapan Barat	-	-	-	-	-	-
Balikpapan 2024	3178	97	-	-	-	-

Catatan/Note: 1) DPPP Kota Balikpapan hanya melakukan pendataan terkait Populasi Ternak dan Jumlah Produksi Sub Sektor Peternakan

2) Data Jumlah Ternak yang Dipotong Kecamatan Balikpapan Utara adalah Jumlah Ternak yang dipotong di UPTD Rumah Pematongan Hewan (RPH)

Sumber/Source: Dinas Pangan, Pertanian dan Perikanan Kota Balikpapan/*Food, Agriculture and Fisheries Agency in Balikpapan Municipality*

5.5 PERIKANAN FISHERY

Tabel 5.5.1 **Produksi Perikanan Menurut Sub Sektor (Ton) di Kota Balikpapan, Tahun 2020-2024**
Fishery Production by Sub Sector (Ton) in Balikpapan Municipality, 2020-2024

Kecamatan District	2020	2021	2022	2023	2024
(1)	(2)	(3)	(4)	(5)	(6)
Perikanan Laut <i>Marine Fisheries</i>	4.409,23	4.552,80	4.251,00	4.308,00	4.021,22
Perikanan Perairan Umum <i>Open Water Fisheries</i>	-	-	-	-	-
Perikanan Darat <i>Inland Fisheries</i>	275,49	486,24	538,6	350,00	163,47
a. Budidaya Tambak <i>Brackish Water Pond</i>	77,80	274,17	79,54	28,20	24,57
b. Budidaya Kolam <i>Fresh Water Pond</i>	119,88	52,47	143,39	135,10	131,71
c. Lainnya <i>Other</i>	77,80	159,60	315,72	186,70	7,19

Sumber/Source: Dinas Pangan, Pertanian dan Perikanan Kota Balikpapan/*Food, Agriculture and Fisheries Agency in Balikpapan Municipality*

Tabel
Table 5.5.2**Produksi dan Nilai Produksi Perikanan Menurut Sub Sektor di Kota Balikpapan, 2024***Fishery Production and Production Value by Sub Sector in Balikpapan Municipality, 2024*

Subsektor Perikanan <i>Fisheries Subsector</i>	Produksi (Ton) <i>Production</i>	Nilai Produksi (000 Rp) <i>Production Value</i>
(1)	(2)	(3)
Perikanan Laut <i>Marine Fisheries</i>	4.021,22	115.208.098,00
Perikanan Perairan Umum <i>Open Water Fisheries</i>	-	-
Perikanan Darat <i>Inland Fisheries</i>	163,47	5.181.367,00
a. Budidaya Tambak <i>Brackish Water Pond</i>	24,57	1.952.405,00
b. Budidaya Kolam <i>Fresh Water Pond</i>	131,71	3.228.962,00
c. Lainnya <i>Other</i>	7,19	66.917,00

Sumber/Source: Dinas Pangan, Pertanian dan Perikanan Kota Balikpapan/*Food, Agriculture and Fisheries Agency in Balikpapan Municipality*

Tabel
Table **5.5.3**

**Produksi Perikanan Menurut Jenis Ikan di Kota
Balikpapan, 2020-2024**

*Fishery Production by Kind of Fish in Balikpapan Municipality,
2020-2024*

Jenis Perikanan <i>Type of Fisheries</i>	2020	2021	2022	2023	2024
(1)	(2)	(3)	(4)	(5)	(6)
Ikan	4.144,59	1.921,77	1.557,08	4.028,77	739,28
-Mayung	7,45	38,26	54,63	74,85	82,66
-Merah Bambangan	91,08	106,51	71,85	121,35	55,82
-Kakap	0,07	0,18	2,18	1,52	157,60
-Gulama	-	-	-	-	-
-Cucut	3,68	-	-	-	-
-Bawal	6,67	3,55	8,80	12,76	18,10
-Belanak	-	-	-	-	-
-Kuro	-	-	-	-	-
-Teri	22,99	118,99	518,81	99,35	312,66
-Kembung	6,65	214,54	89,78	150,76	112,44
-Ikan Lainnya	4.006,00	1.439,74	811,03	3.568,18	-
Udang	150,18	163,33	104,10	183,15	416,75
-Udang Windu	3,47	1,75	3,58	-	-
-Udang Putih	72,41	84,97	30,78	65,60	127,50
-Udang Dogol	61,30	75,78	69,30	117,55	222,00
-Udang Lainnya	13,00	0,83	0,44	-	-
Kepiting	3,06	6,21	31,81	45,44	67,25
Lainnya	7,46	36,40	49,05	50,64	32,35
-Cumi-cumi	7,46	36,40	49,05	50,64	32,35
-Sotong	-	-	-	-	-

Sumber/Source: Dinas Pangan, Pertanian dan Perikanan Kota Balikpapan/Food, Agriculture and Fisheries Agency in Balikpapan Municipality

Tabel
5.5.4
*Table***Banyaknya Perahu/Kapal Penangkap Ikan Menurut Jenisnya di Kota Balikpapan, Tahun 2020-2024**
Number of Fishing Boats by Kind in Balikpapan Municipality, 2020-2024

Jenis Perahu <i>Type of Boats</i>	2020	2021	2022	2023	2024
(1)	(2)	(3)	(4)	(5)	(6)
Perahu Tanpa Motor/ <i>Boat Without Motor</i>	-	-	-	-	-
Perahu Motor Tempel/ <i>Outboard Motorboat</i>	218	218	220	231	231

Sumber/*Source*: Dinas Pangan, Pertanian dan Perikanan Kota Balikpapan/*Food, Agriculture and Fisheries Agency in Balikpapan Municipality*

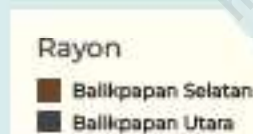
2024 PT. PLN (Persero)

	Produksi Listrik <i>Electricity Production</i>	Listrik Terjual <i>Electricity Sold</i>	Susut/Hilang <i>Shrinkage/Lost</i>
R a y o n	Balikpapan Selatan 1.154,83 <small>Juta KWh Million KWh</small>	Balikpapan Selatan 800,75 <small>Juta KWh Million KWh</small>	Balikpapan Selatan 49,21 <small>Juta KWh Million KWh</small>
	Balikpapan Utara 547,62 <small>Juta KWh Million KWh</small>	Balikpapan Utara 504,50 <small>Juta KWh Million KWh</small>	Balikpapan Utara 17,54 <small>Juta KWh Million KWh</small>

Jumlah Pelanggan Listrik Menurut Rayon

Number of Registered Electricity Customers by Rayon

2020-2024



Ribu Pelanggan
Thousand customers



PENJELASAN TEKNIS

1. Pengumpulan data industri besar dan sedang dilakukan melalui Survei Industri Besar dan Sedang yang dilaksanakan setiap tahun secara lengkap (sensus) sejak tahun 1975. Survei Industri Besar dan Sedang mencakup semua perusahaan industri yang mempunyai tenaga kerja 20 orang atau lebih dengan menggunakan kuesioner II A.
2. Klasifikasi industri yang digunakan dalam survei ini berdasar kepada Klasifikasi Baku Lapangan Usaha Indonesia (KBLI). KBLI adalah klasifikasi lapangan usaha yang berdasar kepada International Standard Industrial Classification of All Economic Activities (ISIC) revisi 4 yang telah disesuaikan dengan kondisi Indonesia.
3. Industri manufaktur adalah suatu kegiatan ekonomi yang melakukan kegiatan mengubah suatu barang dasar secara mekanis, kimia, atau dengan tangan sehingga menjadi barang jadi/setengah jadi, dan atau barang yang kurang nilainya menjadi barang yang lebih tinggi nilainya, dan sifatnya lebih dekat kepada pemakai akhir. Termasuk dalam kegiatan ini adalah jasa industri dan

TECHNICAL NOTES

1. *Data collection of large and medium scale manufacturing is conducted through The Large and Medium Manufacturing Establishment Survey that has been done annually for all industries (census) since 1975. Large and Medium Manufacturing Establishment Survey covers all manufactures/ industries with 20 workers or more by questionnaire II A.*
2. *The industrial classification adopted in this survey refers to the Klasifikasi Baku Lapangan Usaha Indonesia (KBLI). KBLI is classification of economic activities based on the International Standard Industrial Classification of All Economic Activities (ISIC rev 4) that has been modified according to the local condition in Indonesia.*
3. *Manufacturing industry is defined as an economic activity processing basic goods mechanically, chemicals or manually into final or intermediate goods. It is also defined as processing of lower value goods into higher value goods as final or intermediate products. The activities also include services for manufacturing and assembling.*

pekerjaan perakitan.

4. Jasa industri adalah kegiatan industri yang melayani keperluan pihak lain. Pada kegiatan ini bahan baku disediakan oleh pihak lain sedangkan pihak pengolah hanya melakukan pengolahannya dengan mendapat imbalan sebagai balas jasa (upah maklon).
4. *Services for manufacturing is defined as a manufacturing activity which serving other manufacturing establishments. In this case, raw materials are supplied by others while the workers are paid as a compensation for processing raw materials.*
5. Perusahaan atau usaha industri adalah suatu unit (kesatuan) usaha yang melakukan kegiatan ekonomi, bertujuan menghasilkan barang atau jasa, terletak pada suatu bangunan atau lokasi tertentu, dan mempunyai catatan administrasi tersendiri mengenai produksi dan struktur biaya serta ada seorang atau lebih yang bertanggung jawab atas usaha tersebut.
5. *A manufacturing establishment is defined as a production unit engaged in economic activity, producing goods or services, located in a building or in a certain location, keeping a business record concerning the production and cost structure, and having a person or more that are responsible to those activities.*
6. Industri manufaktur dikelompokkan ke dalam 4 golongan berdasarkan banyaknya pekerja, yaitu: industri besar (100 orang pekerja atau lebih), industri sedang/menengah (20–99 orang pekerja), industri kecil (5–19 orang pekerja), dan industri mikro (1–4 orang pekerja).
6. *Manufacturing industries are categorized into four groups, based on the number of employees: large scale manufacturing (100 employees or more), medium scale manufacturing (20–99 employees), small scale manufacturing (5–19 employees), and micro industry (1–4 employees).*

7. Pelanggan adalah individu atau kelompok, baik rumah tangga, perusahaan atau institusi non profit yang membeli air bersih dari perusahaan air bersih.
 8. Air disalurkan adalah volume air bersih dari perusahaan air bersih.
7. *Customers are individuals or groups, whether household, company or non-profit institutions that buy water supply from water supply establishment.*
 8. *Distributed water is the volume of water supply from water supply establishment.*

<https://balikpapankota.bps.go.id>

ULASAN

Industri

Berdasarkan data dari Kamar Dagang dan Industri (Kadin) Kota Balikpapan, jumlah usaha kecil yang mendapat sertifikat kompetensi dan kualifikasi perusahaan pada tahun 2024 turun, dari 39 usaha kecil di tahun 2023 menjadi 31 usaha kecil di tahun 2024. Sementara jumlah usaha non kecil yang mendapat sertifikat kompetensi dan kualifikasi perusahaan pada tahun 2024 turun, dari 55 usaha non kecil di tahun 2023 menjadi 38 usaha non kecil di tahun 2024.

Energi

Jumlah pelanggan listrik di Kota Balikpapan mengalami peningkatan dari tahun 2023 ke tahun 2024. Berdasarkan data dari PT PLN Area Balikpapan, pada tahun 2024 pelanggan listrik PLN ada sebanyak 278.674 pelanggan, yang menunjukkan adanya kenaikan jumlah pelanggan dari tahun 2023 sebanyak 265.111 pelanggan. Dari jumlah tersebut, 148.529 berada pada rayon Balikpapan Selatan dan 130.145 berada pada rayon Balikpapan Utara.

Tak hanya PLN, jumlah pelanggan air PDAM di Kota Balikpapan juga mengalami peningkatan dari tahun 2023 ke tahun 2024. Berdasarkan data dari PDAM Kota Balikpapan,

DESCRIPTION

Industry

Based on data from the Balikpapan Municipality Chamber of Commerce and Industry (Kadin), the number of small businesses that have received competency and company qualification certificates in 2024 decreased from 39 small businesses in 2023 to 31 small businesses in 2024. Meanwhile, the number of non-small businesses that received certificates the company's competencies and qualifications in 2024 decreased from 55 non-small businesses in 2023 to 38 non-small businesses in 2024.

Energy

The number of electricity customers in Balikpapan municipality has increased from 2023 to 2024. Based on data from PT PLN Area Balikpapan, in 2024 PLN electricity customers were 278,674 customers, which showed an increase in the number of customers from 265,111 customers in 2023. Of these, 148,529 were in South Balikpapan rayon and 130,145 were in North Balikpapan rayon.

Not only PLN, the number of PDAM water customers in Balikpapan City also increased from 2023 to 2024. Based on data from PDAM Kota Balikpapan, in 2024 the water

pada tahun 2024 pelanggan air PDAM Kota Balikpapan mencapai 71.278 pelanggan. Angka ini menunjukkan adanya penurunan dari jumlah pelanggan pada tahun 2023 sebanyak 116.389 pelanggan.

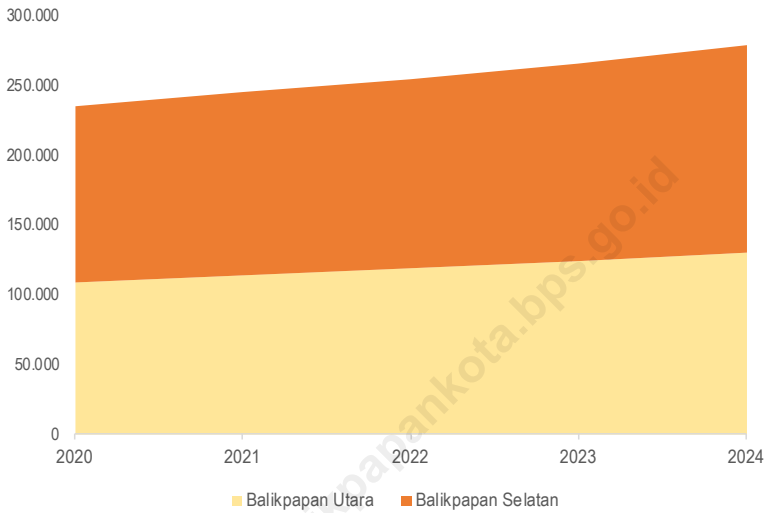
customers of PDAM Kota Balikpapan reached 71,278 customers. This figure shows a decrease of the number of customers in 2023 with 116,389 customers.

Konstruksi

Jumlah tempat usaha, tempat tinggal, dan lain-lain yang mengurus izin di DPMPT Kota Balikpapan pada tahun 2024 secara umum mengalami penurunan dari tahun sebelumnya. Tercatat pada tahun 2024 ada 14.075 tempat usaha, tempat tinggal, dan lain-lain yang mengurus izin di DPMPT Kota Balikpapan. Jumlah ini menunjukkan penurunan dari tahun 2023 yang berjumlah 17.178 tempat usaha, tempat tinggal, dan lain-lainnya mengurus izin di DPMPT Kota Balikpapan.

Construction

The number of business premises, residences, and others that requested permit at Balikpapan Investing Office in 2024 generally decreased from the previous year. Recorded in 2024 there were 14,075 places of business, residences, and others that requested permit at Balikpapan Investing Office. This amount shows a decrease from 2023 with 17,178 places of business, places of residence, and others that requested permit at Balikpapan Investing Office.



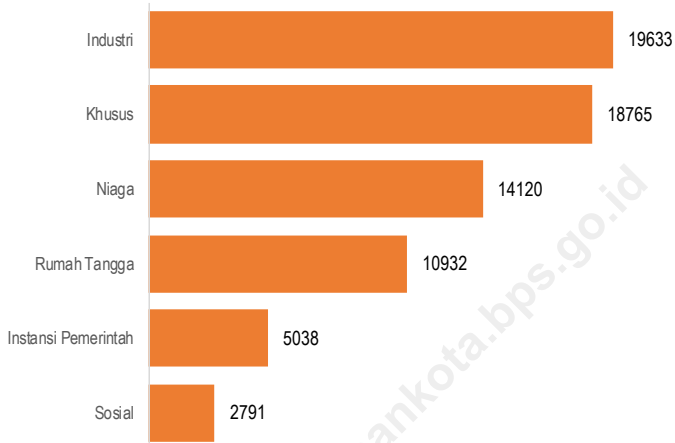
Sumber/Source : PT PLN (Persero) Area Balikpapan/Power Generation Compay Balikpapan Area

Gambar
Figures

6.1

Jumlah Pelanggan Listrik Menurut Rayon di Kota Balikpapan, 2020-2024

Number of Registered Electricity Costumers by Rayon in Balikpapan Municipality, 2020-2024



Sumber/Source : Perusahaan Daerah Air Minum (PDAM) Tirta Manggar Balikpapan/ *Water Distribution Company Tirta Manggar in Balikpapan Municipality*

Gambar 6.2 Jumlah Pelanggan Air PDAM Menurut Jenisnya di Kota Balikpapan, 2024

Figures

Number of Local Water Company Customer by Type in Balikpapan Municipality, 2024

Tabel
Table **6.1**

Daya Terpasang, Produksi, dan Distribusi Listrik PT. PLN (Persero) pada Cabang/Ranting PLN Menurut Rayon di Kota Balikpapan, 2020-2024

Installed Electricity Power, Production, and Distribution of PT. PLN (Persero) at PLN Branch by Rayon in Balikpapan Municipality, 2020-2024

Tahun Year	Rayon	Daya Terpasang Installed Electricity Power (KW)	Produksi Listrik Electricity Production (KWh)	Listrik Terjual Electricity Sold (KWh)	Dipakai Sendiri Own Used (KWh)	Susut/Hilang Shrinkage/Lost (KWh)
	(1)	(2)	(3)	(4)	(5)	(6)
2020	Balikpapan.Selatan	360.275.022	634.329.711	604.699.529	-	29.630.182
	Balikpapan.Utara	253.489.750	454.093.408	441.608.722	-	12.484.686
2021	Balikpapan.Selatan	377.331.522	899.728.999	607.878.878	-	34.315.267
	Balikpapan.Utara	281.048.500	537.338.515	506.627.264	-	19.800.095
2022	Balikpapan.Selatan	406.911.372	951.983.433	661.337.148	-	38.876.299
	Balikpapan.Utara	274.779.550	500.577.809	467.315.011	-	17.376.358
2023	Balikpapan.Selatan	427.407.322	1,004.674.090	748.359.797	-	43.366.397
	Balikpapan.Utara	295.334.400	500.113.690	477.217.477	-	17.246.559
2024	Balikpapan.Selatan	451.645.422	1.154.831.059	800.747.246	-	49.211.159
	Balikpapan.Utara	319.074.150	547.623.179	504.494.695	-	17.536.655

Sumber/Source: PT PLN (Persero) Area Balikpapan/ Power Generation Company Balikpapan Area

Tabel 6.2
Table

Jumlah Pelanggan Listrik Berdasarkan Tarif di Kota Balikpapan, 2020-2024

Number of Registered Electricity Costumers by Rate in Balikpapan Municipality, 2020-2024

Kelompok/Tarif Rate	Tahun Year				
	2020	2021	2022	2023	2024
(1)	(2)	(3)	(4)	(5)	(6)
S-1	0	0	0	0	4.156
S-2	3.225	3.464	2.812	3.902	12
S-3	8	10	868	11	0
Sosial/Social	3.233	3.474	3.680	3.913	4.168
R-1	203.076	209.835	215.865	223.010	232.586
R-2	9.597	11,177	12.141	13.311	14.262
R-3	1.177	1.349	1.494	1.685	1.940
Rumah Tangga/ Household	213.850	222.361	229.500	238.006	248.788
B-1	13.102	14.400	15.818	17.172	18.847
B-2	3.659	3.884	4.143	4.431	4,832
B-3	98	101	103	108	112
Bisnis/Bussiness	16.859	18.385	20.064	21.711	23.791
I-1	27	28	32	31	42
I-2	44	44	44	48	55
I-3	14	15	15	15	17
I-4	0	0	0	0	0
Industri/Industry	85	87	91	94	114
P-1	549	589	603	599	640
P-2	19	19	20	21	21
P-3	545	556	599	669	1046
Publik/Public	1.113	1.164	1.222	1.289	1.707
Jumlah/Total	235.140	245.471	254.557	265.013	278.568

Catatan/Note: Pelanggan PLN Area Balikpapan yang mencakup Kota Balikpapan Terdiri dari 2 Rayon yaitu Rayon Balikpapan Selatan dan Rayon Balikpapan Utara/ *PLN Balikpapan Area customers which include Balikpapan Municipality consist of 2 Rayon namely South Balikpapan Rayon and North Balikpapan Rayon*

Sumber/Source: PT PLN (Persero) Area Balikpapan/ *Power Generation Compay Balikpapan Area*

Tabel
Table 6.3**Jumlah Pelanggan Listrik Menurut Rayon di Kota Balikpapan, 2020-2024***Number of Registered Electricity Costumers by Rayon in Balikpapan Municipality, 2020-2024*

Rayon Rayon	2020	2021	2022	2023	2024
(1)	(2)	(3)	(4)	(5)	(6)
Balikpapan Selatan	126.306	131.480	136.177	141.516	148.529
Balikpapan Utara	108.834	113.991	118.408	123.595	130.145
Jumlah/Total	235.140	245.471	254.585	265.111	278.674

Catatan/Note: Pelanggan PLN Area Balikpapan yang mencakup Kota Balikpapan Terdiri dari 2 Rayon yaitu Rayon Balikpapan Selatan dan Rayon Balikpapan Utara/ *PLN Balikpapan Area customers which include Balikpapan Municipality consist of 2 Rayon namely South Balikpapan Rayon and North Balikpapan Rayon*

Sumber/Source: PT PLN (Persero) Area Balikpapan/ *Power Generation Compay Balikpapan Area*

Tabel
Table 6.4**Jumlah Pelanggan dan Air yang Disalurkan Menurut Pelanggan di Kota Balikpapan, 2024***Number of Customer and Distributed Clean Water by Type of Customers in Balikpapan Municipality, 2024*

Jenis Pelanggan <i>Type of Customers</i>	Pelanggan <i>Number of Customers</i>	Air Disalurkan <i>Distributed Water (m³)</i>	Nilai <i>Value (Rp)</i>
(1)	(2)	(3)	(4)
Sosial Social	2.791	1.228.345	3.427.855.268
Rumah Tangga Household	10.932	25.058.753	273.930.117.523
Instansi Pemerintah Government Institution	5.038	385.814	1.943.646.209
Niaga Trade	14.120	1.958.916	27.660.086.067
Industri Industry	19.633	11.915	233.925.307
Khusus Exclusive	18.765	342.127	6.420.027.958
Jumlah/Total 2024	71.278	28.985.870	313.615.658.332

Sumber/Source: Perusahaan Daerah Air Minum (PDAM) Tirta Manggar Balikpapan/ *Water Distribution Company Tirta Manggar in Balikpapan Municipality*

Tabel
Table 6.5

Banyaknya Usaha Kecil yang Mendapat Sertifikat Kompetensi dan Kualifikasi Perusahaan di Kota Balikpapan Tahun 2020-2024

Number of Small Establishments, Competency and Qualification Certified in Balikpapan Municipality, 2020-2024

Tahun Year	CV <i>Limited Partnership</i>	Koperasi <i>Cooperative</i>	PT <i>Joint Stock Company</i>	Toko Store	UD <i>Trade Business</i>	Firma Firm	Jumlah Total
(1)	(2)	(3)	(4)	(5)	(6)	(7)	(8)
2020	77	-	59	1	1	-	138
2021	51	-	44	-	2	-	97
2022	26	-	25	-	2	-	53
2023	19	-	20	-	-	-	39
2024	13	-	18	-	-	-	31

Sumber/Source: Kamar Dagang dan Industri Kota Balikpapan/ *Chamber of Commerce and Industry in Balikpapan Municipality*

Tabel 6.6
Table

Banyaknya Usaha Non Kecil yang Mendapat Sertifikat Kompetensi dan Kualifikasi Perusahaan di Kota Balikpapan Tahun 2020-2024

Number of Non Small Establishments, Competency and Qualification Certified in Balikpapan Municipality, 2020-2024

Tahun Year	CV Limited Partner-ship	Koperasi Cooperative	PT Joint Stock Company	Toko Store	UD Trade Business	Firma Firm	Jumlah Total
(1)	(2)	(3)	(4)	(5)	(6)	(7)	(8)
2020	11	4	107	-	-	-	122
2021	7	3	92	-	-	-	102
2022	5	1	75	-	-	-	81
2023	3	2	50	-	-	-	55
2024	2	1	35	-	-	-	38

Sumber/Source: Kamar Dagang dan Industri Kota Balikpapan/ Chamber of Commerce and Industry in Balikpapan Municipality

Tabel
Table 6.7**Jumlah Tempat Usaha, Tempat Tinggal dan Lain-lain yang Mengurus Izin di DPMPT Kota Balikpapan Tahun 2020-2024***Number of Establishment, Housing, and Others that Requested Permit at DPMPT Balikpapan Municipality, 2020-2024*

Tahun Year	Tempat Usaha Establishment	Tempat Tinggal Housing	Lainnya Others	Jumlah Total
	(1)	(2)	(3)	(4)
2020	1.982	599	13.406	15.987
2021	708	724	18.381	19.813
2022	7.965	89	3.257	11.311
2023	11.875	934	4.369	17.178
2024	13.088	240	747	14.075

Catatan/Note: * Tempat Tinggal / IMB mulai terbit tanggal 22 Agustus 2016/ *Residence / IMB began to be published on August 22, 2016*

¹Untuk tempat usaha tahun 2024 berdasarkan data NIB tahun 2024/ ¹*For business premises in 2024 based on NIB data in 2024*

²Tempat tinggal berdasarkan data PBG di simbg 2024/ ²*Residency based on PBG data in simbg 2024*

³Lainnya berdasarkan data izin diluar Online Single Submission (OSS)/ ³*Other based on permit data outside Online Single Submission (OSS)*

Sumber/Source: Dinas Penanaman Modal dan Perizinan Terpadu Kota Balikpapan/*Capital Investment Service, in Balikpapan Municipality*

Tabel 6.8
Table

Banyaknya Permohonan Pemberian Hak Atas Tanah Berdasarkan Peraturan Menteri Agraria/Kepala Badan Pertanahan Nasional Nomor 9 Tahun 1999 per Bulan di Kota Balikpapan Tahun 2024

Number of Requests for Granting Land Rights Based on Minister of Agrarian/Head of National Land Agency Regulation No 9 of 1999 by Month in Balikpapan Municipality, 2024

Bulan Month	Surat Keputusan Pemberian Type of Rights			Jumlah Total
	Hak Milik Freehold Title	Hak Guna Bangunan Building Rights Title	Hak Pakai Right to Use Title	
(1)	(2)	(3)	(4)	(5)
Januari/January	6	122	3	131
Februari/February	2	40	1	43
Maret/March	1	65	-	66
April/April	2	54	2	58
Mei/May	3	43	1	47
Juni/June	4	34	1	39
Juli/July	2	23	-	25
Agustus/August	1	37	12	50
September/September	1	58	0	59
Oktober/October	3	69	0	72
Nopember/November	0	53	4	57
Desember/December	5	115	11	131
Jumlah/Total	30	713	35	778

Sumber/Source: Kantor ATR/BPN Kota Balikpapan/ Ministry of Agriculture and Spatial Planning / BPN in Balikpapan Municipality

Tabel
6.9
*Table***Banyaknya Permohonan dan Penyelesaian Pendaftaran dan Pencatatan Alih Hak dan Pengukuran per Bulan di Kota Balikpapan Tahun 2024***Number of Requests and Realization of Registering and Recording of Transferring of The Rights for Land Use and Measuring by Month in Balikpapan Municipality, 2024*

Bulan Month	Pendaftaran dan Pencatatan Alih Hak Hak <i>Registering and Recording of Transferring of The Rights for Land Use</i>		Pengukuran <i>Measuring</i>	
	Permohonan <i>Application Request</i>	Penyelesaian <i>Application Realization</i>	Permohonan <i>Application Request</i>	Penyelesaian <i>Application Realization</i>
(1)	(2)	(3)	(4)	(5)
Januari/January	2.730	3.813	247	166
Februari/February	2.327	3.602	109	73
Maret/March	2.339	3.150	89	68
April/April	1.863	3.196	121	83
Mei/May	2.122	3.241	180	90
Juni/June	1.720	2.294	149	69
Juli/July	1.958	2.484	193	75
Agustus/August	2.227	2.721	202	60
September/September	1.885	2.372	176	55
Oktober/October	2.224	2.655	240	41
Nopember/November	2.518	2.876	228	68
Desember/December	2.293	2.913	115	23
Jumlah/Total	26.206	35.317	2.049	871

Sumber/Source: Kantor ATR/BPN Kota Balikpapan/ Ministry of Agriculture and Spatial Planning / BPN in Balikpapan Municipality

Jumlah Objek Wisata 2024
Number of Tourism Destination 2024

81 Objek Wisata
Tourism Destination



PENJELASAN TEKNIS

1. **Wisatawan mancanegara** (wisman) ialah setiap pengunjung yang mengunjungi suatu negara di luar tempat tinggalnya, didorong oleh satu atau beberapa keperluan tanpa bermaksud memperoleh penghasilan di tempat yang dikunjungi dan lamanya kunjungan tersebut tidak lebih dari satu tahun (12 bulan). Definisi ini mencakup 2 (dua) kategori wisatawan mancanegara, yaitu :

- a. Wisatawan (turis) ialah setiap pengunjung seperti definisi di atas yang tinggal paling sedikit 24 jam, akan tetapi tidak lebih dari 1 (satu) tahun di tempat yang dikunjungi, dengan maksud antara lain: berlibur, rekreasi, olah raga, bisnis, menghadiri pertemuan, studi, dan kunjungan dengan alasan kesehatan.
- b. *Excursionist* ialah setiap pengunjung seperti definisi di atas yang tinggal kurang dari 24 jam di tempat yang dikunjungi (termasuk "*Cruise passengers*"). *Cruise Passengers* ialah setiap pengunjung yang tiba di suatu negara di mana mereka tidak menginap di

TECHNICAL NOTES

1. **An International Visitor** is any person visiting a country other than his usual place of residence for any reason other than for earning income in the country visited, and the length of stay is no more than one year (12 months). This definition covers two categories of foreign visitors, namely :

- a. "*Tourist*" is any visitor staying for at least 24 hours, but no more than one year, in the country visited, with the intention of visiting, and for any of these purposes: Pleasure, recreation and sports, Business, visiting friends and relatives, missions, attending meetings, conferences, visit for health reasons and study.
- b. "*Excursionist*" is any visitor staying less than 24 hours in the country visited including, "*Cruise Passengers*", i.e. visitors arriving in a country without staying in any accommodation available in the visited country.

akomodasi yang tersedia di negara tersebut, misalnya dengan kapal laut.

- 2. Hotel** adalah penyediaan akomodasi secara harian berupa kamar-kamar di dalam satu bangunan yang dapat dilengkapi dengan jasa pelayanan makan dan minum, kegiatan hiburan dan atau fasilitas lainnya. Hotel terdiri dari hotel berbintang dan hotel non- bintang.
- 2. Hotel** is a daily supply of accommodation rooms within a building which can be equipped with eating and drinking services, entertainment activities and/ or other facilities. Hotel consists of a classified hotel and a non-classified hotel.
- 3. Hotel bintang** adalah usaha penyediaan jasa pelayanan penginapan, makan minum serta jasa lainnya bagi umum dengan menggunakan sebagian atau seluruh bangunan. Usaha ini dikelola secara komersial serta memenuhi ketentuan persyaratan sebagai hotel bintang (termasuk berlian) yang ditetapkan dalam surat keputusan instansi yang membinanya. Misalnya hotel bintang lima, hotel bintang empat dan seterusnya.
- 3. A star hotel** is the business of providing an accommodation, eating and drinking as well as other services for the public by using a building or a part of a building. It is managed commercially and meets specified requirements as a star hotel (including diamonds) set forth in the decree of fostering agency. For example, five star hotel, four star hotel, and so on.
- 4. Wisata Bahari** adalah seluruh kegiatan yang bersifat rekreasi yang aktifitasnya dilakukan pada media kelautan atau bahari dan meliputi daerah pantai, pulau-pulau sekitarnya, serta kawasan lautan dalam pengertian pada permukaannya; dalamnya,
- 4. Marine Tourism** is all recreational activities whose activities are carried out on marine or maritime media and include coastal areas, surrounding islands, and ocean areas in terms of their surface; in it, or basically including the park

ataupun pada dasarnya termasuk didatamnya taman laut.

5. **Wisata buatan** adalah kegiatan rekreasi dan pariwisata yang memanfaatkan objek wisata yang sangat dipengaruhi oleh upaya dan aktivitas manusia.
6. **Wisata Budaya** adalah kegiatan perjalanan yang dilakukan oleh seseorang atau kelompok dengan mengunjungi tempat tertentu untuk tujuan rekreasi, pengembangan pribadi, atau mempelajari daya tarik budaya dengan memanfaatkan potensi budaya dari tempat yang dikunjungi tersebut. Beberapa contoh Wisata Budaya adalah: wisata religi, wisata edukasi, wisata sejarah, wisata kota dan lain-lain

in the sea.

5. **Artificial tourism** is a recreational and tourism activity that utilizes tourism objects that are strongly influenced by human efforts and activities.
6. **Cultural Tourism** is a travel activity carried out by a person or group by visiting a particular place for recreational purposes, personal development, or studying cultural attractiveness by utilizing the cultural potential of the place visited. Some examples of Cultural Tourism are: religious tourism, educational tourism, historical tourism, city tourism and others

ULASAN

Hotel

Balikpapan sebagai salah satu kota yang memiliki posisi strategis di Kalimantan Timur dan memiliki bandara internasional menjadi salah satu faktor pendorong tumbuhnya hotel-hotel bagi wisatawan maupun pebisnis. Pada tahun 2024, Balikpapan Selatan menjadi kecamatan dengan jumlah hotel dan akomodasi lainnya terbanyak dengan 47 hotel dan akomodasi. Kemudian disusul dengan Balikpapan Kota dengan 34 hotel, Balikpapan Tengah dengan 17 hotel, Balikpapan Utara dengan 14 hotel, Balikpapan Timur dengan 13 hotel dan Balikpapan Barat dengan 5 hotel.

Pariwisata

Kota Balikpapan sebagai kota yang dikelilingi laut memiliki pariwisata yang didominasi oleh pantai. Beberapa pantai yang terkenal diantaranya adalah Pantai Manggar, Pantai Lemaru, Pantai Kemala, dan Pantai Melawai. Di daerah pesisir yang ditumbuhi tanaman bakau juga terdapat wisata mangrove, seperti Mangrove Center di Graha Indah, Hutan Mangrove di Margo Mulyo, dan Jembatan Ulin di Kariangau. Bagi yang menginginkan wisata berbasis fauna, bisa mengunjungi Penangkaran Buaya di Teritip.

DESCRIPTION

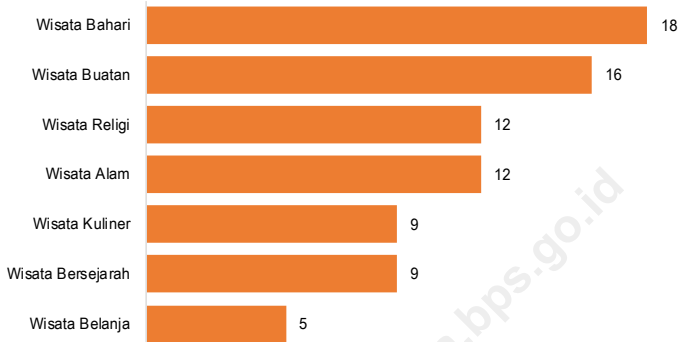
Hotel

Balikpapan, as one of the cities that has a strategic position in East Kalimantan and has an international airport,, is one of the factors driving the growth of hotels for tourists and businesspeople. In 2024, Balikpapan Selatan is the sub-district with the highest number of hotels and other accommodations, with 47 hotels and accommodations. Then followed by Balikpapan Kota sub-district with 34 hotels, Balikpapan Tengah sub-district with 17 hotels, Balikpapan Utara sub-district with 14 hotels, Balikpapan Timur sub-district with 13 hotels, and Balikpapan Barat sub-district with 5 hotels.

Tourism

Balikpapan as a municipality that surrounded by the sea has beach-dominated tourism. Some of the famous beaches are Manggar Beach, Lemaru Beach, Kemala Beach, and Melawai Beach. In coastal areas overgrown with mangrove plants there are also mangrove-related tours, such as Mangrove Center in Graha Indah, Mangrove Forest in Margo Mulyo, and Ulin Bridge in Kariangau. For those who want fauna-based tourism, can visit the Crocodile Captivity in Teritip.

7. PARIWISATA TOURISM



Sumber/Source : Dinas Pemuda, Olahraga, Dan Pariwisata Kota Balikpapan/Youth, Sports and Tourism Office in Balikpapan Municipality

Gambar 7.1
Figures

Jumlah Objek Wisata di Kota Balikpapan Menurut Jenisnya, 2024

Number of Tourism Destination in Balikpapan Municipality by Its Kind, 2024

Tabel 7.1 Jumlah Objek Wisata di Kota Balikpapan Menurut Jenisnya, 2023-2024
Table

Number of Tourism Destination in Balikpapan Municipality by Its Kind, 2023-2024

No Num	Jenis Obyek Wisata Kind Of Tourism Destination	Jumlah/Total	
		2023	2024
(1)	(2)	(3)	(4)
1	Wisara Alam/Hutan atau Ekowisata	12	12
2	Wisata Buatan	16	16
3	Wisata Religi	12	12
4	Wisata Bahari	18	18
5	Wisata Sejarah	9	9
6	Wisata Belanja	5	5
7	Wisata Kuliner	9	9
Jumlah/Total		81	81

Sumber/Source: Dinas Pemuda, Olahraga, Dan Pariwisata Kota Balikpapan/Youth, Sports and Tourism Office in Balikpapan Municipality

Tabel 7.2
Table

Daftar Lokasi Wisata di Kota Balikpapan, 2024
Tourism Destination in Balikpapan Municipality, 2024

No Num	Nama Tempat Wisata <i>Tourism Destination</i>	Alamat <i>Address</i>
(1)	(2)	(3)
Wisata Alam/HUTan atau Ekowisata		
1	Hutan Lindung Sungai Wain (Hlsw)	Jl. Soekarno Hatta Km 15 Kel. Karang Joang Balikpapan Utara
2	Kawasan Wisata Pendidikan Lingkungan Hidup (Kwplh)	Jl. Soekarno Hatta Km 23 Kel. Karang Joang Balikpapan Utara
3	Kebun Raya Balikpapan (Krb)	Jl. Soekarno Hatta Km 15 Kel. Karang Joang Balikpapan Utara
4	Mangrove Margo Mulyo	Kel. Margo Mulyo Kec. Balikpapan Barat
5	Kawasan Ekowisata Teluk Balikpapan	Teluk Balikpapan
6	Mangrove Center Graha Indah	Perum Graha Indah, Kel. Graha Indah Balikpapan Utara
7	Ekowisata Mangrove Kariangau	Kel Kariangau Kec. Balikpapan Utara
8	Kampung Atas Air Margasari	Kel. Margasari Kec. Balikpapan Barat
9	Desa Wisata Teritip	Jl. Mulawarman Kelurahan Teritip Kec. Balikpapan Timur
10	Bambu Wanadesa	Jl. Soekarno Hatta Km 15 Kel. Karang Joang Kec. Bpp Utara
11	Desa Wisata Wain	Kelurahan Karang Joang Kecamatan Balikpapan Utara
12	Wisata Meranti Km 15	Jl. Soekarno Hatta Km 15 Kelurahan Karang Joang Kecamatan Balikpapan Utara
Wisata Buatan		
1	Taman Bekapai	Jl. Jend. Sudirman Kel. Klandasan Ulu Kec. Balikpapan Kota
2	Taman Tiga Generasi	Kec. Balikpapan Selatan
3	Waduk Manggar	Jl. Soekarno Hatta Km 12 Kel. Karang Joang Balikpapan Utara
4	Penangkaran Buaya Teritip	Jl. Mulawarman Kel. Teritip, Kec. Balikpapan Timur
5	Carribean Island Waterpark Regency	Jl. Kol. Syarifuddin Yoes Kec. Balikpapan Selatan

Lanjutan Tabel/Continued Table 7.2

No Num	Nama Tempat Wisata Tourism Destination	Alamat Address
(1)	(2)	(3)
6	Waterpark Griya Permata Asri	Jl. Luhui Rahayu Perum Griya Permata Asri Kel. Gunung Bahagia Kec. Balikpapan Selatan
7	Jembatan Ulin Kariangau	Kel. Kariangau Kec. Balikpapan Barat
8	Aqua Boom	Jl. Jend. Sudirman Komp. Balikpapan Super Blok
9	Pantai Bsb	Jalan Jend Sudirman Nomor 47 Balikpapan Superblock Rt 019
10	Gifta Garden	Jl. Soekarno Hatta Km 23 Kel. Karang Joang Balikpapan Utara
11	Kampung Warna Warni Teluk Seribu	Jl. Mulawarman Kel. Manggar Baru Kec. Balikpapan Timur
12	Kampoeng Kenangan	Gang Kangkung Kel. Lamaru Balikpapan Timur
13	Kampung Pinisi	Jl. Jend. Sudirman Kel. Klandasan Ilir Kec. Balikpapan Kota
14	Kampung Kangkung Sumber Rejo (Kang Bejo)	Kel. Sumber Rejo Kec. Balikpapan Tengah
15	Danau Poka	Perumahan Pondok Karya Agung Kel. Sungainangka Kec. Balikpapan Selatan
16	Batakan Village	Kel. Manggar Baru Kec. Balikpapan Timur
Wisata Religi		
1	Islamic Center	Jl. Belibis Kel. Gunung Bahagia, Kec. Balikpapan Selatan
2	Mahavihara Buddha Manggala	Jl. Mt. Haryono Kel. Damai Kec. Balikpapan Selatan
3	Masjid Jami Al'ula	Jl. Letjen. Suprpto Kel. Baru Ulu Kec. Balikpapan Barat
4	Masjid Agung At Taqwa	Jl. Jend. Sudirman Kel. Klandasan Ulu Kec. Balikpapan Kota
5	Masjid Istiqomah	Jl. Sport I Kel. Prapatan Kec. Balikpapan Kota
6	Klenteng Guang De Miao	Jl. Pasar Baru Kel. Klandasan Ilir Kec. Balikpapan Kota
7	Pondok Pesantren Hidayatullah	Gunung Tembak Kel. Teritip Kec. Balikpapan Timur

Lanjutan Tabel/Continued Table 7.2

No Num	Nama Tempat Wisata Tourism Destination	Alamat Address
(1)	(2)	(3)
8	Vihara Eka Dharma Manggala	Jl. Marconi Atas Kec. Balikpapan Kota
9	Masjid Ceng Ho	Jl. Mulawarman Kel. Lamaru Kec. Balikpapan Timur
10	Gereja Katolik Santa Maria	Kel. Prapatan Balikpapan Kota
11	Bukit Doa Kalimantan	Jl. Syarifudin Yoes, Kelurahan Sepinggan Kec Balikpapan Selatan
12	Pura Giri Jaya Natha	Jl. Martha Dinata
Wisata Bahari		
1	Pantai Manggar Segara Sari	Jl. Mulawarman Kel. Manggar Baru Kec. Balikpapan Timur
2	Pantai Monpera	Jl. Jend. Sudirman Kel. Prapatan Kec. Balikpapan Kota
3	Pantai Kemala	Jl. Jend. Sudirman Kel. Prapatan Kec. Balikpapan Kota
4	Pantai Kilang Pertamina	Jl. Jend. Sudirman Kel. Prapatan Kec. Balikpapan Kota
5	Pantai Lamaru	Jl. Mulawarman Kel. Lamaru Kec. Balikpapan Timur
6	Pantai Banua Patra	Jl. Jend. Sudirman Kel. Prapatan Kec. Balikpapan Kota
7	Kapal Phinisi Mahligai Balikpapan	Jl Pangeran Surya Natha Balikpapan Utara
8	Hendra Pesona	Kariangau Balikpapan Utara
9	Pantai Seraya	Jl. Marsma Iswahyudi Kel. Sepinggan Raya Kec. Balikpapan Selatan
10	Pantai Nirmala/Smacky	Jl. Mulawarman Kel. Lamaru Kec. Balikpapan Timur
11	Pantai Damba Enggang	Jl. Jend. Sudirman Kec. Balikpapan Selatan
12	Pantai Nelayan	Jl. Mulawarman Kelurahan Manggar Baru Kec. Balikpapan Timur
13	Pantai Teluk Bayur	Jl. Mulawarman Kelurahan Teritip Kec. Balikpapan Timur

Lanjutan Tabel/Continued Table 7.2

No Num	Nama Tempat Wisata Tourism Destination	Alamat Address
(1)	(2)	(3)
14	Pantai Cemara	Kel. Manggar Baru Kec. Balikpapan Timur
15	Wisata Pantai Mas Permai	Jl. Jend. Sudirman No. 12 Kel. Klandasan Ilir Kec. Balikpapan Kota
16	Pantai Nyiur Melambai	Jl. Lumba-Lumba Kel. Manggar Baru Kec. Balikpapan Timur
17	Pantai Auri Sepinggian	Kel. Sepinggian Kec. Balikpapan Selatan
18	Pantai Nyiur Le Grandeur	Jl. Jenderal Sudirman No. 73 Kel. Damai Kec. Balikpapan Kota
Wisata Bersejarah		
1	Tugu Makam Jepang	Jl. Mulawarman Kel. Lamaru Kec. Balikpapan Timur
2	Tugu Australia	Jl. Jend. Sudirman Kel. Prapatan Kec. Balikpapan Kota
3	Museum Kodam Vi Mulawarman	Jl. Lentjen Suprpto Kel. Baru Tengah Kec. Balikpapan Barat
4	Monumen Mathilda	Jl. Minyak Kel. Prapatan Kec. Balikpapan Kota
5	Rumah Dahor Heritage	Jl. Dahor Kel. Baru Ilir Kec. Balikpapan Barat
6	Meriam Jepang Sidodadi	Kel. Baru Tengah Kec. Balikpapan Barat
7	Meriam Jepang	Jl. Jend. Sudirman Marconi Atas Kel. Damai Kec. Balikpapan Kota
8	Tugu Perdamaian Indonesia - Jepang - Australia	Jl. Soekarno Hatta Km 13 Kel. Karang Joang Kel. Baru Ilir Kec. Balikpapan Barat
9	Tugu Demonstrasi Rakyat Balikpapan Karang Anyer	
Wisata Belanja		
1	Pasar Inpres Kebun Sayur	Pasar Inpres Kel. Marga Sari Kec. Balikpapan Barat
2	Plaza Balikpapan	Jl. Jend. Sudirman Kel. Klandasan Ilir Kec. Balikpapan Kota
3	Balikpapan Super Blok	Jl. Jend. Sudirman Komp. Bsb Kel. Gunung Bahagia Kec. Balikpapan Selatan

Lanjutan Tabel/Continued Table 7.2

No Num	Nama Tempat Wisata Tourism Destination	Alamat Address
(1)	(2)	(3)
4	Roti Tiam	Jl. Mt. Haryono Kel. Gunung Bahagia Kec. Balikpapan Selatan
5	Salak Kilo	Jl. Ringroad Kec. Balikpapan Utara
Wisata Kuliner		
1	Taman Tiga Generasi	Jl. Ruhui Rahayu Kel. Sepinggan Kec. Balikpapan Selatan
2	Taman Bekapai	Jl. Jend. Sudirman Kel. Klandasan Ulu Kec. Balikpapan Kota
3	Restoran Dandito	Jl. Marsma Iswahyudi Kel. Sungai Nangka
4	Restoran Kenari	Jl. Marsma Iswahyudi Kel. Sungai Nangka
5	Grand City Food Court	Komp Grand City Kelurahan Batu Ampar Kecamatan Balikpapan Utara
6	Kompleks Ruko Bandar	Jl. Jend. Sudirman Kel. Klandasan Ilir Kec. Balikpapan Kota
7	Melawai	Jl. Jend. Sudirman Kel. Prapatan Kec. Balikpapan Kota
8	Pasar Segar	Jl. Komp. Balikpapan Baru Kel. Gunung Samarinda Kec. Balikpapan Utara
9	Lapangan Merdeka	Jl. Jend. Sudirman Kel. Prapatan Kec. Balikpapan Kota
Jumlah/Total		84

Sumber/Source: Dinas Pemuda, Olahraga, Dan Pariwisata Kota Balikpapan/Youth, Sports and Tourism Office in Balikpapan Municipality

Tabel 7.3
*Table***Jumlah Hotel dan Akomodasi Lainnya Menurut Kecamatan di Kota Balikpapan, 2024**
Number of Hotel and Other Accomodation by Subdistrict in Balikpapan, 2024

No Num	Kecamatan Subdistrict	Jumlah Hotel dan Akomodasi Lainnya Num of Hotels and Other Accomodation
(1)	(2)	(3)
1	Balikpapan Selatan	47
2	Balikpapan Kota	34
3	Balikpapan Timur	13
4	Balikpapan Utara	14
5	Balikpapan Tengah	17
6	Balikpapan Barat	5
Balikpapan		130

Sumber/Source: Badan Pusat Statistik Kota Balikpapan/BPS-Statistics Balikpapan

BAB

Chapter

8

TRANSPORTASI DAN KOMUNIKASI

TRANSPORTATION
AND COMMUNICATION



Perkembangan Lalu Lintas Udara di Balikpapan

*Development of Airtraffic
in Balikpapan*


Jumlah Penerbangan Domestik *Number of Domestic Flights*

49.626 Kali
Times

Penerbangan terbanyak pada
bulan Agustus
Most flight in august **4.630** kali
times

Jumlah Penumpang Penerbangan Domestik *Number of Domestic Flights Passengers*

5.455.213 Orang
People



Dengan
total bagasi
sebesar

*With
total baggage
as big as*

39.588,2 Ton

PENJELASAN TEKNIS

1. Kendaraan bermotor adalah setiap kendaraan yang digerakkan oleh peralatan teknik yang ada pada kendaraan tersebut, biasanya digunakan untuk angkutan orang atau barang di atas jalan raya selain kendaraan yang berjalan di atas rel. Kendaraan bermotor yang dicatat adalah semua jenis kendaraan kecuali kendaraan bermotor TNI/Polri dan Korps Diplomatik.
2. Mobil penumpang adalah setiap kendaraan bermotor yang dilengkapi dengan tempat duduk untuk sebanyak-banyaknya delapan orang, tidak termasuk tempat duduk untuk pengemudi, baik dilengkapi atau tidak dilengkapi bagasi.
3. Mobil bis adalah setiap kendaraan bermotor yang dilengkapi dengan tempat duduk untuk lebih dari delapan orang, tidak termasuk tempat duduk untuk pengemudi, baik dilengkapi atau tidak dilengkapi bagasi.
4. Mobil truk adalah setiap kendaraan bermotor yang digunakan untuk angkutan barang, selain mobil penumpang, mobil bis dan kendaraan bermotor roda dua.

TECHNICAL NOTES

1. *Motor vehicles are any kind of vehicles motorized by machine set up in those vehicles, they are usually used for transporting peoples or goods on roads except vehicles moving along a railway line. The data cover all kinds of motor vehicles except those belong to Indonesia Army Force Indonesian State Police and Diplomatic Corps.*
2. *Passenger cars are any motor vehicles with no more than eight seats, excluding seat for driver, it can be with or without hoot.*
3. *Buses are large passenger cars having seats for more than eight passengers, excluding seat for driver, it can be with or without hoot.*
4. *Trucks are any motor vehicles used to transport goods excluding passenger cars, buses, and motorcycles.*

5. Kereta api adalah kendaraan dengan tenaga gerak (listrik, diesel atau tenaga uap) yang berjalan sendiri maupun dirangkaikan dengan kendaraan lain, yang akan atau sedang bergerak di atas rel, terdiri dari kereta penumpang dan kereta barang.
 6. Kilometer penumpang adalah jumlah kilometer dari semua penumpang yang berangkat. Besaran ini merupakan penjumlahan jarak asal tujuan masing-masing penumpang.
 7. Rata-rata jarak perjalanan per penumpang adalah rata-rata yang ditempuh oleh setiap penumpang, atau jumlah kilometer penumpang dibagi dengan jumlah penumpang berangkat.
 8. Kilometer ton adalah jumlah kilometer semua ton yang diangkut. Besaran ini merupakan hasil penjumlahan jarak asal tujuan masing-masing barang dalam ton.
 9. Rata-rata jarak angkut barang adalah rata-rata jarak yang ditempuh oleh setiap ton barang atau jumlah kilometer ton dibagi dengan ton dimuat.
5. *Train is a coach or a number of coaches joined together, moving along a railway line. It can be passenger train or freight train.*
 6. *Passenger kilometer is total kilometers of all departing passenger. This measurement is the sum of distance between the place of origin and the place of destination taken by all passengers.*
 7. *Mean distance of journey per passenger is mean distance taken by each passenger or total of passenger-kilometer divided by the number of departing passengers.*
 8. *Ton-kilometer is total kilometer of all cargoes carried. This is the sum of distance from area of origin to area of destination for each ton of cargoes.*
 9. *Mean distance of cargoes loaded is mean distance of each ton of cargoes loaded or total ton-kilometer divided by total ton of cargoes loaded.*

10. Kunjungan kapal adalah kapal yang datang di pelabuhan baik untuk berlabuh di perairan maupun bersandar di dermaga.
 11. Gross Ton (GT) adalah volume ruangan kapal dalam m³, kecuali terowongan, lubang poros baling-baling, tempat jangkar, dan alas ganda.
 12. Sertifikat Operator Pesawat Udara adalah tanda bukti terpenuhinya standar dan prosedur dalam pengoperasian pesawat udara oleh perusahaan angkutan udara niaga.
 13. Sertifikat Pengoperasian Pesawat Udara adalah tanda bukti terpenuhinya standar dan prosedur dalam pengoperasian pesawat udara untuk kegiatan angkutan udara bukan niaga.
 14. Kantor Pos adalah tempat pemberi pelayanan komunikasi tertulis dan atau surat elektronik, layanan paket, layanan logistik, layanan transaksi keuangan, dan layanan keagenan pos untuk kepentingan umum. Rumah pos berfungsi sama seperti kantor pos dan kantor pos pembantu, bedanya rumah pos biasanya terletak di daerah terpencil.
10. *Ship call is a ship arriving at a port either for mooring or berthing.*
 11. *Gross Ton (GT) is total volume of all room in a ship (m³), excluding the volume of tunnel, the axle of propellers, the anchor, and the chain locker.*
 12. *Aircraft Operator Certificate (AOC) is clearance of compliance to the standards and procedures in aircraft operations by the commercial air transport companies.*
 13. *Operating Certificate (OC) is clearance of compliance to the standards and procedures in aircraft operations for non commercial air transport activities.*
 14. *Post Office is a service provider facility of written communication and or electronic mail, parcel service, logistics services, financial transaction services, and postal services to the public. Postal house has the same function as the post office and subsidiary of post office, the difference is that postal house is usually located in remote areas.*

15. Telekomunikasi adalah setiap pemancaran, pengiriman dan atau penerimaan dari setiap informasi dalam bentuk tanda-tanda, isyarat, tulisan, gambar, suara dan bunyi melalui sistem kawat, optik, radio atau sistem elektromagnetik lainnya.
 16. Jaringan telekomunikasi adalah rangkaian perangkat telekomunikasi dan kelengkapannya yang digunakan dalam bertelekomunikasi.
 17. Telepon tetap kabel dalam Susenas disebut telepon rumah adalah jaringan telekomunikasi menggunakan perangkat telepon tetap dengan kabel yang secara umum diatur oleh standar-standar teknis dengan menggunakan suatu nomor telepon, dikenal pula sebagai Public Switched Telephone Network (PSTN). Pada umumnya dimanfaatkan untuk telepon rumah dan jaringan internet, memiliki kemampuan menghantarkan sinyal dengan kuat dan jelas dengan biaya yang relatif lebih murah.
 18. Telepon bergerak seluler adalah perangkat telekomunikasi elektronik yang mempunyai kemampuan dasar yang sama dengan telepon tetap kabel,
15. *Telecommunication includes every transmitting, delivering and or receiving from every information of marking, signal, article, picture, sound and voice through strand of wire system, optic, radio or other electromagnetic system.*
 16. *Telecommunication network is peripheral network of telecommunication and its equipment used in the means of telecommunication.*
 17. *Fixed line telephone based on Susenas called home phone is a telecommunication network using fixed line telephone device which is generally regulated by technical standards, using a phone number, also known as the Public Switched Telephone Network (PSTN). It is generally used for home phone and Internet networks, has the ability to deliver a strong and clear signal with a relatively low cost.*
 18. *Cellular mobile phone is an electronic telecommunication device which has the same basic capabilities with fixed cables, but can be taken anywhere*

namun dapat dibawa ke mana-mana (portable, mobile) dan tidak perlu disambungkan dengan jaringan telekomunikasi kabel. Selain berfungsi sebagai telepon, telepon selular modern biasanya mendukung layanan tambahan seperti Short Messages Services (SMS), Multimedia Messages Service (MMS), e-mail dan akses Internet, aplikasi bisnis dan permainan, serta fotografi. Saat ini, Indonesia mempunyai dua sistem jaringan telepon bergerak seluler yaitu Global System for Mobile Telecommunications (GSM) dan CDMA.

(portable, mobile) and does not need to be connected to the wired telecommunications networks. In addition to functioning as a telephone, modern mobile phone typically supports additional services such as Short Messages Services (SMS), Multimedia Messages Service (MMS), e-mail and access to the Internet, business applications and games, as well as photography. Currently, Indonesia has two cellular mobile telephone network system that are GSM (Global System for Mobile Telecommunications) and Code Division Multiple Access (CDMA).

19. Internet adalah sebuah jaringan komputer publik di seluruh dunia. Internet menyediakan akses ke sejumlah layanan komunikasi termasuk World Wide Web dan membawa email, berita, hiburan dan file data.
 20. Penyiaran Radio mencakup penyiaran sinyal suara melalui studio penyiaran radio dan fasilitas untuk transmisi program yang berhubungan dengan masyarakat, termasuk mengumpulkan dan menyalurkan program melalui kabel atau satelit, internet (stasiun radio internet), termasuk penyiaran data yang terintegrasi dengan penyiaran
19. *The internet is a worldwide public computer network. It provides access to a number of communication services including the World Wide Web and carries e-mail, news, entertainment and data files.*
 20. *Radio broadcasting includes voice signals broadcasting through radio broadcasting studios and facilities for the programs transmission related to community, including collecting and distributing programs via cable or satellite, internet (internet radio station), including integrated data broadcasting with radio broadcasting.*

- radio.
21. Penyiaran dan pemrograman televisi mencakup pembuatan program saluran televisi lengkap dari komponen program yang dibeli (seperti film, dokumenter, dan lain-lain), komponen program yang dihasilkan sendiri (seperti berita lokal, laporan langsung) atau kombinasi keduanya, pemrograman dari saluran video atas dasar permintaan, dan penyiaran data yang diintegrasikan dengan siaran televisi. Program televisi lengkap dapat disiarkan sendiri atau melalui distribusi pihak ketiga, seperti perusahaan kabel atau provider televisi satelit. Pemrograman dapat bersifat umum atau khusus (misalnya format terbatas seperti program berita, olah raga, pendidikan atau program yang ditujukan untuk anak muda), dapat dibuat dengan bebas tersedia untuk pemakai atau dapat hanya tersedia atas dasar langganan.
21. *Broadcasting and television programming includes the manufacture of a complete television channel program from purchased program components (such as films, documentaries, etc.), own produced program components (such as local news, live reports) or a combination of both, the programming of the video channel on the basis of demand, and data broadcasting integrated with television broadcasting. Complete television program can broadcast their own or through a third party distribution, such as cable companies or satellite television providers. Programming can be general or specific (e.g. limited formats such as news programs, sports, education or programs aimed at young people), can be made freely available to users or can only available on a subscription basis.*
22. Penerbitan surat kabar, jurnal, dan buletin/Majalah mencakup usaha penerbitan surat kabar dan surat kabar iklan, jurnal, buletin, majalah umum dan teknis, komik termasuk penerbitan jadwal radio dan televisi, dan sebagainya.
22. *Newspapers, journals, and bulletin/magazine publishing include newspapers and newspaper advertisements, journals, bulletin, general and technical magazines, comic, including radio and television schedule publishing, and so on.*

23. Koran atau surat kabar adalah suatu penerbitan yang ringan dan mudah dibuang, biasanya dicetak pada kertas berbiaya rendah yang disebut kertas koran, yang berisi berita-berita terkini dalam berbagai topik. Topiknya bisa berupa even politik, kriminalitas, olahraga, tajuk rencana, dan cuaca. Jenis surat kabar umum biasanya diterbitkan setiap hari, kecuali pada hari-hari libur. Surat kabar sore juga umum di beberapa negara. Selain itu, juga terdapat surat kabar mingguan yang biasanya lebih kecil dan kurang prestisius dibandingkan dengan surat kabar harian dan isinya biasanya lebih bersifat hiburan.
23. *Newspaper is a lightweight publication but easily disposed of, usually printed on low-cost paper called newsprint, containing the latest news on various topics. Topics can include political events, crime, sports, editorials, and weather. Common types of newspapers are usually published daily, except on holidays. Afternoon newspapers are also common in some countries. In addition, there is also a weekly newspaper that is usually smaller and less prestigious than the daily newspaper and its contents are usually more entertainment.*
24. Tabloid adalah istilah suatu format surat kabar yang lebih kecil (597 mm × 375 mm) dari ukuran standar koran harian. Istilah ini biasanya dikaitkan dengan penerbitan surat kabar reguler non harian (bisa mingguan, dwimingguan, dll), yang terfokus pada hal-hal yang lebih “tidak serius”, terutama masalah selebritas, olah raga, kriminal, dll.
24. *Tabloid is a smaller term format of newspaper (597 mm × 375 mm) than a standard size daily newspaper. This term is usually associated with the publishing of non-daily regular newspapers (can be weekly, biweekly, etc.), which focus on the things that are “not too serious”, especially the problem of celebrity, sports, crime, etc.*
25. Jurnal adalah majalah yang khusus memuat artikel dalam suatu bidang ilmu tertentu.
25. *Journal is a special magazine that publish an article in a particular field of science.*

26. Buletin adalah publikasi organisasi yang mengangkat perkembangan suatu topik atau aspek tertentu dan diterbitkan/ dipublikasikan secara teratur (berkala) dalam waktu yang relatif singkat (harian hingga bulanan). Buletin ditujukan kepada khalayak yang lebih sempit, yang berkaitan dengan bidang tertentu saja. Tulisan dalam buletin umumnya singkat dan padat (mirip berita), menggunakan bahasa yang formal, dan banyak istilah teknis berkaitan dengan bidang tersebut.
26. *Bulletin is a publication of an organization that raised the development of a particular topic or aspect and issued/ published regularly (periodically) in a relatively short time (daily to monthly). Bulletin is addressed to a narrower audience, which relates to a particular field. Posts in bulletin are generally short and concise (similar to news), using formal language and a lot of technical terms related to the field.*
27. Majalah adalah penerbitan berkala yang berisi bermacam-macam artikel dalam subyek yang bervariasi. Majalah biasa diterbitkan mingguan, dwimingguan atau bulanan. Majalah biasanya memiliki artikel mengenai topik populer yang ditujukan kepada masyarakat umum dan ditulis dengan gaya bahasa yang mudah dimengerti oleh banyak orang.
27. *Magazine is a periodical publication containing a variety of articles on varied subjects. Regular magazine published weekly, biweekly or monthly. Magazines usually have articles on popular topics which are addressed to the general public and written in a style that is easily understood by many people.*
28. Oplah adalah jumlah barang yang tercetak dalam satuan eksemplar.
28. *The circulation is the number of items printed in units of copies.*
29. Bioskop adalah pertunjukkan yang diperlihatkan dengan gambar (film) yang disorot
29. *Cinema is a show that is shown with the image (film) highlighted so it can move. Cinema also be*

sehingga dapat bergerak. Bioskop juga diartikan sebagai tempat untuk menonton pertunjukkan film dengan menggunakan layar lebar, dimana gambar film diproyeksikan ke layar menggunakan proyektor

interpreted as a place to watch the shows using a wide screen movies, where the film images projected onto a screen using a projector.

<https://balikpapankota.bps.go.id>

ULASAN

Balikpapan sebagai pintu gerbang Kalimantan Timur memerlukan jalan sebagai prasarana penunjang pengangkutan yang penting untuk memperlancar kegiatan perekonomian. Meningkatnya pembangunan umumnya harus disertai dengan peningkatan pembangunan jalan guna memudahkan mobilitas penduduk dan memperlancar lalu lintas barang dari satu daerah ke daerah lain. Panjang jalan negara di Kota Balikpapan pada tahun 2024 mencapai 62,84 km, jalan provinsi 34,1 km, dan jalan yang dikuasai pemerintah kota 501,18 km.

Selain perhubungan darat, sektor perhubungan udara juga termasuk dominan di Balikpapan karena adanya bandara internasional Sultan Aji Muhammad Sulaiman Sepinggang yang menjadi salah satu pintu gerbang masuknya pendatang ke Kalimantan Timur. Berdasarkan data pergerakan penumpang, pada tahun 2024 mengalami peningkatan. Penerbangan dengan pax tertinggi terjadi pada musim-musim liburan, seperti bulan April dan bulan Juli yang bertepatan dengan hari raya Idul Fitri dan periode liburan sekolah.

Di sektor perhubungan laut, Kota Balikpapan memiliki Pelabuhan Semayang yang melayani rute antar pulau. Berdasarkan data dari

DESCRIPTION

Balikpapan as the gateway to Kalimantan Timur requires roads as transportation to support infrastructure that are important to facilitate economic activities. Increase in development generally must be accompanied by an increase in road construction to facilitate population mobility and to facilitate the traffic of goods from one region to another. The length of state roads in Balikpapan municipality in 2024 reached 62,84 km, provincial roads were 34.1 km, and municipality-controlled roads were 501,18 km.

In addition to land transportation, the air transportation sector is also dominant in Balikpapan because of the international airport Sultan Aji Muhammad Sulaiman Sepinggang, which is one of the gateways for migrants to enter East Kalimantan. Based on passenger movement data, in 2024 there will be an increase. lights with the highest pax occur during holiday seasons, such as April and July which coincide with Eid al-Fitr and school vacation periods.

In the sea transportation sector, Balikpapan City has Semayang Port, which serves inter-island routes. Based on data from PT Pelindo IV (Persero)

PT. Pelindo IV (persero) Cabang Balikpapan, jumlah embarkasi tahun 2024 (318.596) di pelabuhan Balikpapan meningkat hingga 15,63% dari jumlah embarkasi di tahun 2023 (280,387). Sementara di sektor penyeberangan, Pelabuhan Penyeberangan Kariangau pada tahun 2024 melayani 62.409 penumpang dan 514.962 kendaraan.

Balikpapan sebagai pintu gerbang Kalimantan Timur memerlukan jalan sebagai prasarana penunjang pengangkutan yang penting untuk memperlancar kegiatan perekonomian. Meningkatnya pembangunan umumnya harus disertai dengan peningkatan pembangunan jalan guna memudahkan mobilitas penduduk dan memperlancar lalu lintas barang dari satu daerah ke daerah lain. Panjang jalan negara di Kota Balikpapan pada tahun 2024 mencapai 62,84 km, jalan provinsi 34,1 km, dan jalan yang dikuasai pemerintah kota 501,18 km. Dengan infrastruktur jalan yang memadai, aktivitas perdagangan, industri, dan jasa di kota ini dapat berkembang lebih pesat, memperkuat posisi Balikpapan sebagai pusat ekonomi di Kalimantan Timur.

Di sektor perhubungan laut, Kota Balikpapan memiliki Pelabuhan Semayang yang melayani rute antar pulau. Berdasarkan data dari PT. Pelindo IV (Persero) Cabang

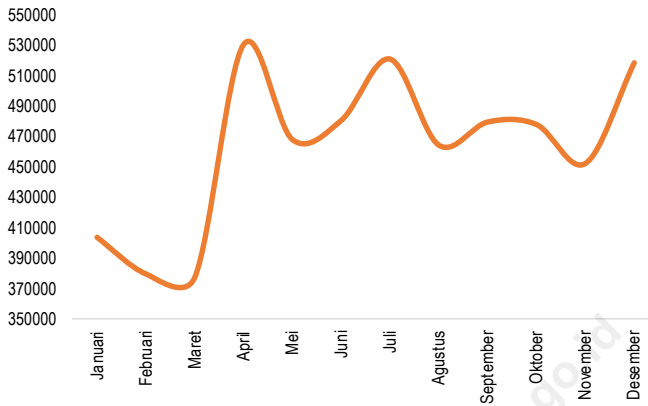
Balikpapan Branch, the number of embarkations in 2024 (318,596) at Balikpapan port increased by 15.63% from the number of embarkations in 2023 (280,387). While in the crossing sector, Kariangau Crossing Port in 2024 serves 62,409 passengers and 514,962 vehicles.

Balikpapan, as the gateway to East Kalimantan, requires roads as essential transportation infrastructure to facilitate economic activities. Increasing development generally needs to be accompanied by road infrastructure improvements to ease population mobility and smooth the flow of goods between regions. The length of national roads in Balikpapan in 2024 reached 62.84 km, provincial roads 34.1 km, and roads managed by the municipal government 501.18 km. With adequate road infrastructure, trade, industry, and service activities in the city can develop more rapidly, strengthening Balikpapan's position as an economic center in Kalimantan Timur.

In the sea transportation sector, Balikpapan Municipality has Semayang Port which serves inter-island routes. Based on data from PT Pelindo IV (Persero) Balikpapan

Balikpapan, jumlah embarkasi tahun 2024 mencapai 318.596 penumpang, meningkat hingga 15,63% dibandingkan jumlah embarkasi di tahun 2023 yang sebanyak 280.387 penumpang. Peningkatan ini menunjukkan bahwa jalur laut masih menjadi moda transportasi yang penting, terutama bagi masyarakat yang melakukan perjalanan ke daerah-daerah di luar Kalimantan dengan biaya yang lebih terjangkau dibandingkan penerbangan. Selain itu, sektor logistik yang bergantung pada jalur laut turut mengalami peningkatan, seiring dengan meningkatnya aktivitas perdagangan dan distribusi barang dari dan ke Balikpapan.

Branch, the number of embarkations in 2024 reached 318,596 passengers, an increase of 15.63% compared to the number of embarkations in 2023 which amounted to 280,387 passengers. This increase shows that the sea route is still an important mode of transportation, especially for people who travel to areas outside Kalimantan at a more affordable cost than flights. In addition, the logistics sector that relies on sea lanes has also increased, along with the increasing trade activities and distribution of goods to and from Balikpapan.

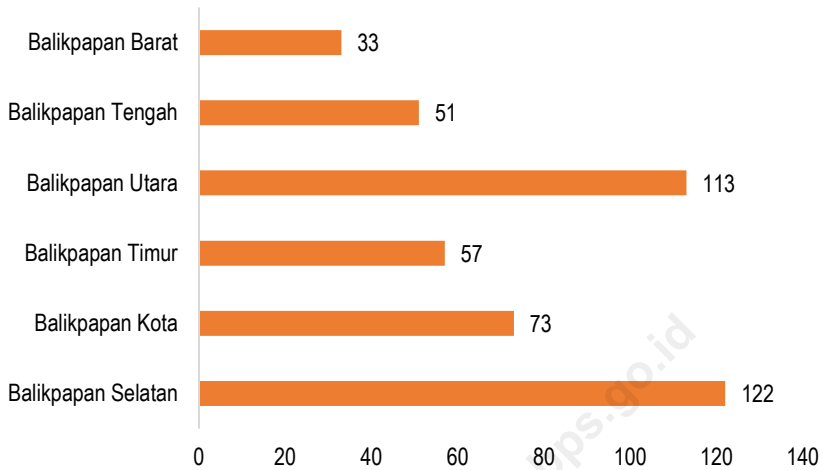


Sumber/Source : PT. Angkasa Pura I (Persero) Cabang Sepinggan Balikpapan

Gambar 8.1
Figures

Pergerakan Penumpang Domestik di Bandara Sultan Aji Muhammad Sulaiman Sepinggan Menurut Bulan, 2024

Number of Domestic Passenger in Sultan Aji Muhammad Sulaiman Sepinggan Airport by Month, 2024



Sumber/Source : Dinas Komunikasi dan Informatika Kota Balikpapan/ Service of Communication and Information in Balikpapan Municipality

Gambar 8.2
Figures

Banyaknya Base Transceiver Station (BTS) di Kota Balikpapan Menurut Kecamatan, 2022-2024
Number of Base Transceiver Station (BTS) at Balikpapan Municipality by Subdistrict, 2022-2024

8.1 TRANSPORTASI TRANSPORTATION

Tabel 8.1.1 Panjang Jalan¹ Menurut Tingkat Kewenangan Pemerintahan di Kota Balikpapan (km), 2022–2024
Length of Roads¹ by Level of Government Authority in Balikpapan Municipality (km), 2022–2024

Tingkat Kewenangan Pemerintahan <i>Level of Government Authority</i>	2022	2023	2024
(1)	(2)	(3)	(4)
Negara ² /State ²	35,35	75,74	62,84
Provinsi/Province	31,61	34,10	34,10
Kabupaten/Kota** <i>Regency/Municipality</i>	518,42	442,59	501,18
Jumlah/Total	585,38	552,43	598,12

Catatan/Note: ¹ Data tidak termasuk panjang jalan tol/*Excluding toll road*

² Berdasarkan Keputusan Menteri Pekerjaan Umum dan Perumahan Rakyat No. 248/KPTS/M/2016/*Based on Public Work and Public Housing Ministerial Decree No. 248/KPTS/M/2016*

* Data sementara, sedang dilakukan revisi SK Status Jalan Kota dan SK Jalan Provinsi Kalimantan Timur

** Data sementara, sedang dilakukan revisi SK Jalan Kota

Sumber/Source: Data Dasar Prasarana Jalan (DD1) Kota Balikpapan, diperoleh melalui Bidang Jalan dan Jembatan, Dinas Pekerjaan Umum Kota Balikpapan/ *Basic Data on Road Infrastructure (DD1) in Balikpapan Municipality, obtained through Roads and Bridges, Balikpapan Public Works Department*

Tabel
Table 8.1.2**Panjang Jalan Kota Menurut Jenis Permukaan Jalan di Kota Balikpapan (Km) Tahun 2022-2024***Length of Road Under Municipality by Type of Roads Surface in Balikpapan Municipality (Km), 2022-2024*

Jenis Permukaan Jalan <i>Type of Road Surface</i>	2022	2023	2024
(1)	(2)	(3)	(4)
Aspal/ <i>Paved</i>	350,29	243,82	388,325
Kerikil/ <i>Gravel</i>	16,45	21,11	8,765
Tanah/ <i>Soil</i>	0,50	44,52	18,539
Lainnya/ <i>Others</i>	151,41	133,34	85,551
Jumlah/Total	518,65	442,79	501,18

Catatan/*Note*: * Data sementara, data dapat berubah setelah asistensi dengan PFID Kementerian PUPRSumber/*Source*: Data Dasar Prasarana Jalan (DD1) Kota Balikpapan, Dinas Pekerjaan Umum Kota Balikpapan/ *Basic Data on Road Infrastructure (DD1) in Balikpapan Municipality*

Tabel 8.1.3
Table

Panjang Jalan Kota Menurut Kondisi Jalan di Kota Balikpapan (Km) Tahun 2022-2024

Length of Road Under Municipality by Condition of Roads in Balikpapan Municipality (Km), 2022-2024

Kondisi Jalan <i>Condition of Roads</i>	2022	2023	2024
(1)	(2)	(3)	(4)
Baik/ <i>Good</i>	322,28	137,58	347,595
Sedang/ <i>Moderate</i>	169,13	218,35	116,723
Rusak/ <i>Damage</i>	27,24	24,30	22,192
Rusak Berat/ <i>Severely Damage</i>	-	62,56	14,67
Jumlah/Total	518,65	442,79	501,18

Catatan/Note: * Data sementara, data dapat berubah setelah asistensi dengan PFID Kementerian PUPR

Sumber/Source: Data Dasar Prasarana Jalan (DD1) Kota Balikpapan, Dinas Pekerjaan Umum Kota Balikpapan/ *Basic Data on Road Infrastructure (DD1) in Balikpapan Municipality*

Tabel
Table **8.1.4**

**Panjang Jalan Provinsi Menurut Jenis Permukaan Jalan
di Kota Balikpapan (Km) Tahun 2022-2024**

*Length of Road Under Province by Type of Roads Surface in
Balikpapan Municipality (Km), 2022-2024*

Jenis Permukaan Jalan <i>Type of Road Surface</i>	2022	2023	2024
(1)	(2)	(3)	(4)
Aspal/ <i>Paved</i>	27,61	24,79	21,79
Kerikil/ <i>Gravel</i>	-	-	-
Tanah/ <i>Soil</i>	-	-	-
Lainnya/ <i>Others</i>	4,00	9,31	12,31
Jumlah/<i>Total</i>	31,61	34,10	34,10

Sumber/*Source*: Unit Pelaksana Teknis Daerah Pemeliharaan Infrastruktur Pekerjaan Umum Wil I/Regional Technical Implementation Unit for Public Works Infrastructure Maintenance Wil I

Tabel 8.1.5
Table

Panjang Jalan Provinsi Menurut Menurut Kondisi Jalan di Kota Balikpapan (Km) Tahun 2022-2024

Length of Road Under Province by Condition of Roads in Balikpapan Municipality (Km), 2022-2024

Kondisi Jalan <i>Condition of Roads</i>	2022	2023	2024
(1)	(2)	(3)	(4)
Baik/ <i>Good</i>	25,61	29,90	32,23
Sedang/ <i>Moderate</i>	3,00	4,10	1,7
Rusak/ <i>Damage</i>	3,00	0,10	0,12
Rusak Berat/ <i>Severely Damage</i>	0,50	-	0,05
Jumlah/Total	32,11	34,10	34,10

Sumber/*Source*: Unit Pelaksana Teknis Daerah Pemeliharaan Infrastruktur Pekerjaan Umum Wil I/Regional Technical Implementation Unit for Public Works Infrastructure Maintenance Wil I

Tabel
Table **8.1.6**

**Panjang Jalan Negara Menurut Jenis Permukaan Jalan
di Kota Balikpapan (Km) Tahun 2022-2024**

*Length of Road Under State by Type of Roads Surface in
Balikpapan Municipality (Km), 2022-2024*

Jenis Permukaan Jalan <i>Type of Road Surface</i>	2022	2023	2024
(1)	(2)	(3)	(4)
Aspal/ <i>Paved</i>	45,03	49,95	50,26
Kerikil/ <i>Gravel</i>	-	-	-
Tanah/ <i>Soil</i>	-	-	-
Lainnya/ <i>Others</i>	0,63	12,89	12,58
Jumlah/<i>Total</i>	45,66	62,84	62,84

Sumber/*Source*: Balai Pelaksana Jalan Nasional (BPJN) XII Balikpapan, Direktorat Jenderal Bina Marga, Kementerian Pekerjaan Umum dan Perumahan Rakyat (PUPR)/Ministry of Public Works and Public Housing (PUPR)

Tabel 8.1.7
Table

Panjang Jalan Negara Menurut Menurut Kondisi Jalan di Kota Balikpapan (Km) Tahun 2022-2024

Length of Road Under State by Condition of Roads in Balikpapan Municipality (Km), 2022-2024

Kondisi Jalan <i>Condition of Roads</i>	2022	2023	2024
(1)	(2)	(3)	(4)
Baik/ <i>Good</i>	5,25	6,52	6,23
Sedang/ <i>Moderate</i>	39,32	38,05	52,6
Rusak/ <i>Damage</i>	1,09	0,99	4,01
Rusak Berat/ <i>Severely Damage</i>	-	0,10	-
Jumlah/Total	45,66	45,66	62,84

Sumber/*Source*: Balai Pelaksana Jalan Nasional (BPJN) XII Balikpapan, Direktorat Jenderal Bina Marga, Kementerian Pekerjaan Umum dan Perumahan Rakyat (PUPR)/Ministry of Public Works and Public Housing (PUPR)

Tabel 8.1.8
Table

Banyaknya Kendaraan Bermotor Menurut Jenis Kendaraan (Unit) di Kota Balikpapan Tahun 2024

Number of Motor Vehicles by Type of Vehicle in Balikpapan Municipality, 2024

Jenis Kendaraan <i>Type of Vehicles</i>	Bukan Umum <i>Non Public</i>	Umum <i>Public</i>	Pemerintah <i>Government</i>	CC/CD	Badan Internal <i>Internal</i>	Jumlah <i>Total</i>
(1)	(2)	(3)	(4)	(5)	(6)	(7)
Mobil Penumpang						
Sedan	157	19	3	-	7	186
Station Wagon	-	-	-	-	-	-
Mini Bus	3.774	724	25	-	-	4.523
Jeep	220	118	6	-	-	344
Lain-lain	16	17	0	-	-	33
Mobil Bus						
Bus	3	77	1	-	-	81
Micro Bus	5	91	3	-	-	99
Bus Bertingkat	-	-	-	-	-	0
Lain-lain	-	-	-	-	-	0
Mobil Barang						
Pick Up	607	292	16	-	-	915
Deliver Van	7	13	1	-	-	21
Truck	38	103	-	-	-	141
Tangki	4	40	-	-	-	44
Double Cabin	49	707	-	-	-	756
Lain-lain	145	355	-	-	-	500

Lanjutan Tabel/Continued Table 8.1.8

Jenis Kendaraan <i>Type of Vehicles</i>	Bukan Umum <i>Non Public</i>	Umum <i>Public</i>	Pemerintah <i>Government</i>	CC/CD	Badan Internal <i>Internal</i>	Jumlah Total
(1)	(2)	(3)	(4)	(5)	(6)	(7)
Sepeda Motor						
Sepeda Motor Solo	23.916	827	105	-	-	24.848
Sepeda Motor dgn Kereta Samping	-	-	-	-	-	0
Sepeda Motor Roda Tiga	-	-	-	-	-	0
Scooter	189	1	-	-	-	190
Trail	38	13	-	-	-	51
Lain-lain	254	12	3	-	-	269
Kendaraan Khusus						
Mobil Pemadam Kebakaran	-	2	3	-	-	5
Mobil Ambulance	1	5	4	-	-	10
Mobil Jenazah	-	-	-	-	-	0
Fork Lift	-	-	-	-	-	0
Lain-lain	3	90	1	-	-	94

Sumber/Source: Direktorat Lalu Lintas Polda Kaltim/ East Kalimantan Province Regional Police Traffic Directorate

Tabel
Table **8.1.9**

Banyaknya Angkutan Umum Menurut Jenisnya di Kota Balikpapan Tahun 2024

Number of Public Transportation by Its Kind in Balikpapan Municipality, 2024

Jenis Kendaraan <i>Type of Vehicles</i>	Trayek <i>Route</i>	Jumlah <i>Total</i>
(1)	(2)	(3)
Angkutan Kota/ Municipality Transport		
No 1	RSS Damai III-Terminal Batu Ampar - Simpang Tiga/Pelabuhan Ferry Sombor-Rapak-Simpang Tiga Karang Anyar-Kebun Sayur-Kp.Baru Ujung-Pasar Alam Baru	63
No 2	-	-
No 2A	Terminal Damai-RSS Damai III/Balikpapan Baru Komplek Pemda-RSS Beriman/Korpri-Pasar Sepinggang-Terminal Batu Ampar	14
No 3	Terminal Batu Ampar-Simpang Tiga/Pelabuhan Ferry Sombor-Rapak-Gunung Sari(Simpang Tiga Jl.Sutoyo)-Klandasan-RSPB/Prapatan-Pelabuhan	147
No 5	Terminal Damai-Pasar Baru-Gunung Sari (Simpang Tiga Jl.Sutoyo)-Rapak-Simpang Tiga Karang Anyar-Kebun Sayur-Kampung Baru Ujung-Pasar Alam Baru	136
No 6	Terminal Damai-Pasar Baru-Klandasan-RSPB/Prapatan-Pelabuhan-Simpang Tiga Karang Anyar-Kebun Sayur-Kampung Baru Ujung-Pasar Alam Baru	66
No 7	Terminal Damai-Sepinggang (Jembatan Depan Perumahan Daksa)-Batakan(Depan PLTD)-Manggar-Lamaru-Teritip/Gn.Tembak	169
No 8	Terminal Batu Ampar-Km.10-Km.15-Km.24(Batas Kota)	55
No 8A	-	-
Bus Sekolah Dishub	Wilayah Balikpapan Timur dan Utara	2
Koridor A	Pelabuhan Semayang - Bandar Udara Sepinggang (PP)	9
Koridor B	Terminal Batu Ampar - Jl. MT. Haryono - Jl. Jend. Sudirman - Jl. A.Yani - Jl. Soekarno Hatta - Terminal Batu Ampar	4
Koridor C	Terminal Batu Ampar - Jl. Soekarno Hatta - A. Yani - Jl. Jend. Sudirman - MT. Haryono - Terminal Batu Ampar	4
Koridor D	Terminal Batu Ampar-Ferry Kariangau	4

Sumber/Source: Dinas Perhubungan Kota Balikpapan/ Transportation Department in Balikpapan Municipality

Tabel
Table 8.1.9**Banyaknya Angkutan Umum Laut di Dermaga Kampung Baru Menurut Jenisnya Tahun 2024***Number of Public Crossing Transportation by Its Kind in Kampung Baru Dock, 2024*

Jenis Kendaraan <i>Type of Vehides</i>	Jumlah <i>Total</i>
(1)	(2)
Kapal Klotok	17
Kapal Long Boat (Itchi)	2
Speed Boat	42

Sumber/Source: Dinas Perhubungan Kota Balikpapan/ *Transportation Department in Balikpapan Municipality*

Tabel
Table **8.1.10****Pergerakan Penumpang dan Pesawat per Bulan di Bandara Sepinggang Tahun 2024***Number of Passengers and Aircraft Traffic in Sepinggang Airport by Month, 2024*

Bulan Month	Pesawat (Mov) Flight Movement		Penumpang (Pax) Passenger	
	Domestik Domestic	Internasional International	Domestik Domestic	Internasional International
(1)	(2)	(3)	(4)	(5)
Januari/January	3.715	118	396.042	7.557
Februari/February	3.452	112	373.580	5.999
Maret/March	3.523	101	372.113	5.061
April/April	4.510	98	523.345	6.969
Mei/May	4.103	153	456.149	11.721
Juni/June	4.129	141	470.367	10.082
Juli/July	4.587	151	508.483	12.303
Agustus/August	4.630	117	456.344	7.828
September/September	4.245	121	471.536	7.890
Oktober/October	4.255	115	471.198	6.540
Nopember/November	4.116	122	445.276	6.893
Desember/December	4.361	125	510.780	7.552
Balikpapan 2024	49.626	1.474	5.455.213	96.395
Balikpapan 2023	47.277	1.629	5.026.314	77.683

Sumber/Source: PT. Angkasa Pura I (Persero) Cabang Sepinggang Balikpapan/PT.Angkasa Pura I (Persero) in Balikpapan Municipality

Tabel
Table **8.1.11**

Banyaknya Bagasi dan Kargo Per Bulan di Bandara Sepinggan Tahun 2024

Number of Baggage and Cargo in Sepinggan Airport by Month, 2024

Bulan Month	Bagasi (Kg) Baggage		Kargo (Kg) Cargo	
	Domestik Domestic	Internasional International	Domestik Domestic	Internasional International
(1)	(2)	(3)	(4)	(5)
Januari/January	2.938.225	72.317	4.212.134	350.961
Februari/February	2.712.710	72.445	4.082.188	361.364
Maret/March	2.731.804	61.032	4.572.149	265.453
April/April	4.084.428	78.163	4.162.028	137.997
Mei/May	3.232.440	200.468	4.474.336	202.395
Juni/June	3.429.285	119.550	4.429.244	152.936
Juli/July	3.878.666	169.922	4.664.176	295.404
Agustus/August	3.320.588	96.234	4.485.167	233.488
September/September	3.329.651	103.570	4.197.331	187.698
Oktober/October	3.217.380	72.556	4.464.733	206.641
Nopember/November	3.046.212	77.629	4.830.115	177.893
Desember/December	3.666.852	83.052	5.753.746	224.997
Balikpapan 2024	39.588.241	1.206.938	54.327.347	2.797.227
Balikpapan 2023	36.659.425	895.083	45.104.100	3.990.026

Sumber/Source: PT. Angkasa Pura I (Persero) Cabang Sepinggan Balikpapan/ PT.Angkasa Pura I (Persero) in Balikpapan Municipality

Tabel
Table 8.1.12**Perkembangan Pergerakan Pesawat, Penumpang, Bagasi dan Kargo di Bandara Sepinggan Tahun 2020–2024***Number of Flight Movement, Passengers, Baggage and Cargo in Sepinggan Airport, 2020 - 2024*

Uraian/Details	2020	2021	2022	2023	2024
(1)	(2)	(3)	(4)	(5)	(6)
Pesawat (Mov)/ Flight					
Domestik <i>Domestic</i>	32.361	28.608	47.277	47.277	49.626
Internasional <i>International</i>	479	661	1.629	1.629	1.474
Penumpang(Pax)/ Passengers					
Domestik <i>Domestic</i>	2.730.927	2.271.267	5.026.314	5.026.314	5.455.213
Internasional <i>International</i>	8.870	238	77.683	77.683	96.395
Bagasi(Kg)/ Baggage					
Domestik <i>Domestic</i>	12.921.975	14.896.663	27.494.952	36.668.425	39.588.241
Internasional <i>International</i>	339.137	24.272	127.592	895.083	1.206.938
Kargo(Kg)/ Cargo					
Domestik <i>Domestic</i>	44.211.915	48.068.780	42.032.921	45.104.100	54.327.347
Internasional <i>International</i>	1.916.745	4.310.251	5.614.194	3.990.026	2.797.227

Sumber/Source: PT. Angkasa Pura I (Persero) Cabang Sepinggan Balikpapan/ PT.Angkasa Pura I (Persero) in Balikpapan Municipality

Tabel 8.1.13
Table

Pergerakan Arus Penumpang di Pelabuhan Balikpapan Menurut Bulan Tahun 2024

Number of Passengers Traffic in Port of Balikpapan by Month, 2024

Bulan Month	Dalam Negeri Domestic		Luar Negeri Overseas	
	Embarkasi Embarkation	Debarkasi Debarkation	Embarkasi Embarkation	Debarkasi Debarkation
(1)	(2)	(3)	(4)	(5)
Januari/January	28.670	33.202	-	-
Februari/February	23.760	19.417	-	-
Maret/March	13.276	24.213	-	-
April/April	25.040	24.213	-	-
Mei/May	49.918	49.676	-	-
Juni/June	18.072	23.405	-	-
Juli/July	29.711	28.820	-	-
Agustus/August	32.056	33.628	-	-
September/September	26.189	30.975	-	-
Oktober/October	24.914	33.383	-	-
Nopember/November	25.714	29.232	-	-
Desember/December	21.276	35.834	-	-
Balikpapan 2024	318.596	365.998	-	-
Balikpapan 2023	280.387	349.984	-	-

Sumber/Source: PT. Pelindo IV (Persero) Cabang Balikpapan/ PT.Pelindo IV (Persero) in Balikpapan Municipality

Tabel
Table 8.1.14

Jumlah Kendaraan dan Penumpang serta Barang yang Diseberangkan dengan Ferry Kariangau-Penajam di Pelabuhan penyeberangan Kariangau Tahun 2024

Number of Cars and Passenger Traffic by Ferry Kariangau-Penajam at Kariangau Crossing Port, 2024

No Num	Jenis Penumpang Passengers	Satuan Unit	BPP-PNJ
(1)	(2)	(3)	(4)
1	Penumpang/Passengers		
	Dewasa/Adult	Orang	62.356
	Anak-Anak/Children	Orang	53
2	Kendaraan Roda Dua/ Two Wheeled Vehicles		
	Golongan I (Sepeda)/ Category I (Bicycles)	Unit	143.751
	Golongan II (Motor)/ Category II (Motorcycle)	Unit	447
	Golongan III (Motor CC Besar)/ Category III (Large CC Motorcycle)	Unit	126.628
3	Kendaraan Roda Empat dan Langganan/ Four Wheel Vehicles and Subscriptions		
	Golongan IV Penumpang (Mobil)/ Class IV Passengers (Cars)	Unit	126.628
	Golongan IV Barang (Pick Up)/ Category IV Goods (Pick Up)	Unit	42.674
	Golongan V Penumpang (Mini Bus)/ Class V Passengers (Mini Bus)	Unit	1.581
	Golongan V Barang (Truck)/ Class V Goods (Trucks)	Unit	53.478
	Golongan VI Penumpang (Bis Besar)/ Class VI Passengers (Large Bus)	Unit	2.545
	Golongan VI Barang (Puso)/ Category VI Goods (Puso)	Unit	9.418
	Golongan VII (Trailer)/ Category VII (Trailer)	Unit	7.112
	Golongan VIII (Alat Besar)/ Group VIII (Large Equipment)	Unit	252
	Golongan IX (Alat Berat)/ Category IX (Heavy Equipment)	Unit	448

Sumber/Source: BPTD Wilayah XVII Provinsi Kaltim dan Provinsi Kaltara/ BPTD Region XVII, East Kalimantan Province and North Kalimantan Province

8.2 KOMUNIKASI COMMUNICATION

Tabel 8.2.1 Nilai Penjualan Materai dan Benda Pos pada PT. Pos Indonesia Balikpapan Menurut Bulan Tahun 2024
Value of Stamps and Post Thing Selling at Balikpapan Post Office by Month, 2024

Bulan Months	Benda Pos (Rp) Post Thing	Materai (Rp) Stamps
(1)	(2)	(3)
Januari/January	42.861.000	4.024.800.000
Februari/February	8.326.000	3.652.900.000
Maret/March	2.127.000	3.731.500.000
April/April	1.701.000	3.196.900.000
Mei/May	4.074.500	3.881.250.000
Juni/June	3.013.500	3.943.850.000
Juli/July	3.102.500	4.397.400.000
Agustus/August	2.357.000	3.907.100.000
September/September	4.184.000	3.819.250.000
Oktober/October	6.587.000	4.256.850.000
Nopember/November	3.956.500	3.761.400.000
Desember/December	6.028.000	4.278.600.000
Balikpapan	88.318.000	46.851.800.000

Sumber/Source: PT POS Indonesia (Persero) Balikpapan/PT POS Indonesia (Persero) in Balikpapan Municipality

Tabel 8.2.2
*Table***Nilai Penerimaan dan Pembayaran Wesel Pos oleh PT. Pos Indonesia Balikpapan Menurut Bulan Tahun 2024***Value of Money Received and Transferred via Balikpapan Post Office by Month, 2024*

Bulan Months	Wesel Dalam Negeri Wesel Pos Luar Negeri				Wesel Pos Luar Negeri Overseas Money Order			
	Terima Received		Bayar Transferred		Terima Received		Bayar Transferred	
	BIL	BSU	BIL	BSU	BIL	BSU	BIL	BSU
(1)	(2)	(3)	(4)	(5)	(6)	(7)	(6)	(7)
Januari/ January	95	105.644.000	42	113.960.000	109	580.844.962	141	857.956.768
Februari/ February	110	109.093.000	58	22.355.000	97	836.403.769	142	740.832.506
Maret/ March	129	214.982.000	28	15.447.000	102	806.121.421	163	1.065.672.648
April/April	150	203.856.000	21	25.295.000	60	423.514.176	161	1.054.916.966
Mei/May	98	130.864.000	53	14.886.157	78	786.685.997	174	1.303.846.756
Juni/June	94	107.874.000	70	34.725.000	56	555.346.478	119	904.593.887
Juli/July	93	136.912.000	40	113.964.500	77	786.399.115	141	857.956.858
Agustus/ August	86	133.994.000	62	22.375.000	61	495.470.230	147	739.632.506
September/ September	85	111.252.000	25	15.445.000	74	589.887.244	167	1.065.672.648
Oktober/ October	85	82.649.000	19	25.395.000	75	734.372.387	163	1.054.920.666
Nopember/ November	72	64.119.000	59	14.887.557	55	488.660.769	177	1.305.746.756
Desember/ December	74	84.844.000	66	34.855.000	84	675.012.928	121	904.638.887
Balikpapan	1171	1.486.083.000	543	453.590.214	928	7758.719.476	1816	11.856.387.852

Sumber/Source: PT POS Indonesia (Persero) Balikpapan

Tabel 8.2.3
Table

**Banyaknya Surat Pos yang Dikirim oleh PT. Pos Indonesia
 Balikpapan Menurut Bulan Tahun 2024**

*Number of Outgoing Letters at Balikpapan Post Office by
 Month, 2024*

Bulan Months	POS Kilat Khusus Special Delivery	POS Ekspres Express	PaketPOS Packet	Jumlah Total
<i>(1)</i>	<i>(2)</i>	<i>(3)</i>	<i>(4)</i>	<i>(5)</i>
Januari/January	2.623	12	89	2.724
Februari/February	2.457	5	94	2.556
Maret/March	2.959	2	118	3.079
April/April	2.073	14	68	2.155
Mei/May	2.368	7	84	2.459
Juni/June	1.754	12	96	1.862
Juli/July	2.207	9	113	2.329
Agustus/August	2.232	23	57	2.312
September/September	1.797	5	102	1.904
Oktober/October	1.937	10	113	2.060
Nopember/November	1.768	12	121	1.901
Desember/December	1.932	10	98	2.040
Balikpapan	26.107	121	1.153	27.381

Sumber/Source: PT POS Indonesia (Persero) Balikpapan

Tabel
Table **8.2.4**

Banyaknya Base Transceiver Station (BTS) di Kota Balikpapan Menurut Kecamatan Tahun 2023-2024
Number of Base Transceiver Station (BTS) at Balikpapan Municipality by Subdistrict, 2023-2024

Kecamatan <i>Subdistrict</i>	Jumlah BTS <i>Number of BTS</i>	
	2023	2024
(1)	(2)	(3)
Balikpapan Selatan	127	122
Balikpapan Kota	75	73
Balikpapan Timur	57	57
Balikpapan Utara	113	113
Balikpapan Tengah	52	51
Balikpapan Barat	33	33
Balikpapan	457	449

Sumber/Source: Dinas Komunikasi dan Informatika Kota Balikpapan/ *Service of Communication and Information in Balikpapan Municipality*

Tabel
Table 8.2.5**Jumlah Desa¹/Kelurahan yang Memiliki Kantor Pos²
Menurut Kecamatan di Kota Balikpapan, 2020–2024**
*Number of Villages¹/Subdistricts with Post Office² by District in
Balikpapan Municipality, 2020–2024*

Kecamatan District	2020	2021	2024
(1)	(2)	(3)	(4)
Balikpapan Selatan	4	3	2
Balikpapan Kota	3	3	3
Balikpapan Timur	1	1	1
Balikpapan Utara	4	4	4
Balikpapan Tengah	1	1	2
Balikpapan Barat	2	2	2
Balikpapan	15	14	14

Catatan/Note: ¹ Desa pada tabel ini termasuk Unit Permukiman Transmigrasi (UPT) yang masih dibina oleh kementerian terkait dan nagari di Provinsi Sumatera Barat/Villages in this table includes Transmigration Resettlement Unit under related ministry and nagari in Sumatera Barat Province

² Kantor pos termasuk pos pembantu dan rumah pos/Post office included auxiliary post office and mailing post

Sumber/Source: Badan Pusat Statistik, Pendataan Potensi Desa/BPS-Statistics Indonesia, Village Potential Data Collecting



Inflasi

Kota Balikpapan 2024

Inflation in Balikpapan Municipality 2024

1,11%

Inflasi Tahun Kalender/Calendar inflation
Tahun Dasar 2022/Base Year 2022



Inflasi Tertinggi Desember 2024 terdapat pada Kelompok Pengeluaran Makanan, Minuman, dan Tembakau yaitu sebesar **1,73%**

The highest inflation in December 2024 occurred in Food, Beverages, and Tobacco Expenditure Group by 1.73%



Deflasi Terdalam Desember 2024 terdapat pada Kelompok Pengeluaran Transportasi yaitu sebesar **1,33%**

The deeper deflation in December 2024 occurred in Transportation Expenditure Group by 1.33%

PENJELASAN TEKNIS

1. Perbankan adalah industri yang menangani uang tunai, kredit, dan transaksi keuangan lainnya. Perbankan didefinisikan sebagai kegiatan bisnis dalam menerima dan menjaga uang yang dimiliki oleh individu dan entitas lain, dan kemudian meminjamkan uang ini untuk melakukan kegiatan ekonomi seperti menghasilkan untung atau sekadar menutupi biaya operasional.
2. inflasi merupakan suatu proses meningkatnya harga-harga secara umum dan terus-menerus (continue) berkaitan dengan mekanisme pasar yang dapat disebabkan oleh berbagai faktor, antara lain, konsumsi masyarakat yang meningkat, berlebihnya likuiditas di pasar yang memicu konsumsi atau bahkan spekulasi, sampai termasuk juga akibat adanya ketidaklancaran distribusi barang.

TECHNICAL NOTES

1. *Banking is an industry that handles cash, credit, and other financial transactions. Banking is defined as business activities in receiving and maintaining money owned by individuals and other entities, and then lending this money to carry out economic activities such as generating profits or simply covering operational costs.*
2. *Inflation is a process of increasing prices in general and continuously related to market mechanisms that can be caused by various factors, among others, increased public consumption, excess liquidity in the market that triggers consumption or even speculation, to include also due to the uneven distribution of goods.*

ULASAN

Perbankan

Penggunaan kredit perbankan terdiri atas 3 kelompok besar, yakni modal kerja, investasi, dan konsumsi. Dari kredit perbankan yang dikucurkan sebesar Rp 31.469.065 juta, 37,79% digunakan untuk konsumsi dan 33,53% untuk modal kerja. Sementara sisanya, 28.68% digunakan untuk investasi.

Sumber dana perbankan paling banyak berasal dari tabungan rupiah, yang menyumbang 46,96% dana perbankan; kemudian giro rupiah dan deposito rupiah dengan masing-masing 33,41% dan 19,63%. Dana perbankan yang bersumber dari valuta asing paling banyak berasal dari giro valas 42,66%, 19,53% deposito valas dan tabungan valas 37,80%.

Harga

Pada tahun 2024, inflasi tahunan secara umum cenderung rendah bila dibandingkan tahun sebelumnya, yakni sebesar 1,11%. Bila dirinci berdasarkan inflasi kalender per bulan, terlihat bahwa harga barang-barang cenderung naik pada bulan-bulan menjelang Natal dan tahun baru (Desember 2024).

DESCRIPTION

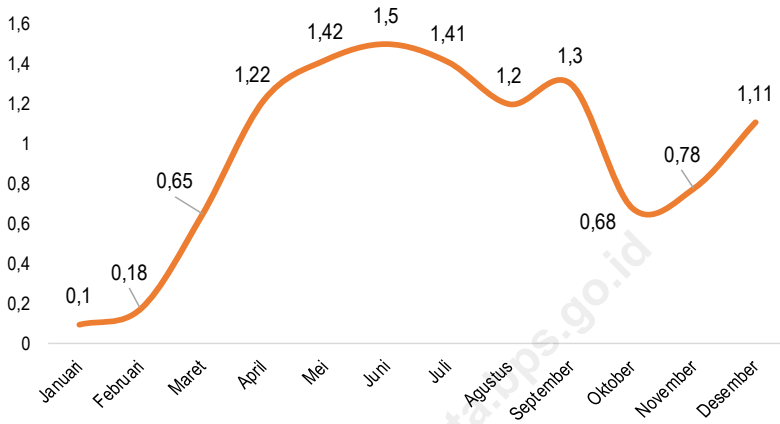
Banking

The usage of bank credit can be divided into 3 major groups, working capital, investment and consumption. Out of the distributed bank loans of Rp 31,456,065 million, 37.79% was used for consumption and 33.53% for working capital. While the rest, 28.68% was used for investment.

Sources of banking funds mostly comes from rupiah savings, which accounts for 46,96% of banking funds; then rupiah giro and rupiah deposits with 33,41% and 19,63% respectively. Banking funds originating from foreign currencies mostly come from foreign currency giro with 42.66%, with foreign currency deposits 19.53%, and foreign currency savings with 37.80%.

Price

In 2024, annual inflation generally tended to be low when compared to the previous year, which was 1.11% When specified based on inflation per month, it is noted that the prices of goods tend to rise in the months christmas and new year (Desember 2024).



Sumber/Source : BPS Kota Balikpapan/BPS-Statistics in Balikpapan Municipality

Gambar 9.1
Figures

Inflasi Tahun Kalender Per Bulan di Kota Balikpapan, 2024
Inflation Rate by Month in Balikpapan Municipality, 2024

9. PERBANKAN, KOPERASI DAN HARGA-HARGA

BANKING, COOPERATIVE AND PRICES

Tabel 9.1 Jumlah Koperasi Aktif Menurut Kecamatan di Kota Balikpapan, 2021–2024
Table Number of Active Cooperative by District in Balikpapan Municipality, 2021–2024

Kecamatan <i>District</i>	2021	2022	2023	2024
(1)	(2)	(3)	(4)	(5)
Balikpapan Selatan	118	81	82	91
Balikpapan Kota	79	141	144	146
Balikpapan Timur	40	40	40	43
Balikpapan Utara	77	75	77	78
Balikpapan Tengah	61	61	62	62
Balikpapan Barat	67	37	36	36
Balikpapan	442	435	441	456

Sumber/Source: Dinas Koperasi, Usaha Mikro, Kecil, Menengah dan Perindustrian Kota Balikpapan/ Department of Cooperatives, Micro, Small, Medium Enterprises and Industry in Balikpapan Municipality

Tabel
Table 9.2**Jumlah UMKM dan IKM Produktif (Aktif) di Kota Balikpapan Menurut Kecamatan, 2023-2024***Number of Active Small and Medium-Sized Enterprises and Productive Small and Medium-Sized Industries in Balikpapan Municipality by District, 2023-2024*

Kecamatan <i>District</i>	UMKM <i>Small and Medium-Sized Enterprises</i>		IKM <i>Small and Medium-Sized Industries</i>	
	2023	2024	2023	2024
(1)	(2)	(3)	(3)	(4)
Balikpapan Selatan	3.305	3.624	27	15
Balikpapan Kota	1.724	2.232	1	7
Balikpapan Timur	2.137	1.897	16	9
Balikpapan Utara	3.530	2.176	19	16
Balikpapan Tengah	1.593	1.715	7	9
Balikpapan Barat	1.443	3.881	6	10
Balikpapan	13.732	15.525	76	66

Catatan/Note: Merupakan data per tahun

Sumber/Source: Dinas Koperasi, Usaha Mikro, Kecil, Menengah dan Perindustrian Kota Balikpapan/ *Department of Cooperatives, Micro, Small, Medium Enterprises and Industry in Balikpapan Municipality*

Tabel
Table **9.3**

Jumlah Koperasi Menurut Jenis Koperasi dan Kecamatan di Kota Balikpapan, 2024

Number of Cooperative by Kind of Cooperative and District in Balikpapan Municipality, 2024

Kecamatan <i>District</i>	Jenis Koperasi/ <i>Kind of Cooperative</i>					Jumlah <i>Total</i>
	Produsen <i>Producer</i>	Konsumen <i>Consumer</i>	Pemasaran <i>Marketing</i>	Simpan Pinjam <i>Saving Loan</i>	Jasa <i>Service</i>	
(1)	(2)	(3)	(4)	(5)	(6)	(7)
Balikpapan Selatan	5	69	7	5	5	91
Balikpapan Kota	9	120	3	5	9	146
Balikpapan Timur	11	28	2	-	2	43
Balikpapan Utara	5	64	3	2	4	78
Balikpapan Tengah	1	52	2	6	1	62
Balikpapan Barat	3	29	0	3	1	36
Balikpapan	34	362	17	21	22	456

Sumber/Source: Dinas Koperasi, Usaha Mikro, Kecil, Menengah dan Perindustrian Kota Balikpapan/ *Department of Cooperatives, Micro, Small, Medium Enterprises and Industry in Balikpapan Municipality*

Tabel 9.4
Table

Posisi Pinjaman Rupiah dan Valuta Asing yang Diberikan Bank Umum dan BPR Menurut Jenis Penggunaan (juta rupiah) Tahun 2020-2024

Outstanding of Loans in Rupiah and Foreign Currency of Commercial and Rural Banks by Type of Loans (million Rps), 2020-2024

Tahun Year	Modal Kerja Capital	Investasi Investment	Konsumsi Consumption	Jumlah Total
(1)	(2)	(3)	(4)	(5)
2020	10.352.422	8.875.521	9.034.516	28.262.459
2021	11.572.510	10.052.689	8.707.797	30.332.996
2022	13.191.403	11.314.132	9.350.548	33.856.083
2023	20.557.930	20.776.269	10.859.285	52.193.484
2024	10.551.077	9.024.329	11.893.659	31.469.065

Catatan/Note: Data Berdasarkan Lokasi Bank Pelapor/ Data Based on Reporting Bank Location

Sumber/Source: Kantor Perwakilan Bank Indonesia Balikpapan/ Bank Indonesia Representative Office Balikpapan

Tabel
Table 9.5**Posisi Kredit Perbankan Menurut Klasifikasi Lapangan Usaha (jutaan rupiah) Tahun 2024**
Bank Credits Position by Industrial Origin (million Rps), 2024

Keterangan Details	Triwulan I 1st Quarter	Triwulan II 2nd Quarter	Triwulan III 3rd Quarter
(1)	(2)	(3)	(4)
Pertanian, Peternakan, Kehutanan & Perikanan/ <i>Agriculture, Livestock, Forestry & Fisheries</i>	3.636.607	3.969.780	3.579.007
Pertambangan & Perikanan/ <i>Mining & Fisheries</i>	1.322.943	1.192.909	1.162.198
Industri Pengolahan/ <i>Processing industry</i>	1.456.904	1.513.008	1.447.458
Listrik, Gas & Air Bersih/ <i>Electricity, Gas & Clean Water</i>	237.855	218.410	202.998
Konstruksi/ <i>Construction</i>	2.901.708	2.837.389	2.872.942
Perdagangan, Hotel & Restoran/ <i>Trade, Hotels & Restaurants</i>	4.641.580	4.810.597	5.700.180
Pengangkutan & Komunikasi/ <i>Transport & Communications</i>	1.652.880	1.706.298	1.742.896
Jasa-jasa Dunia Usaha/ <i>Business World Services</i>	1.312.538	1.289.707	1.213.540
Jasa Sosial/ <i>Social Services</i>	868.255	884.793	964.064
Lainnya/ <i>Other</i>	11.977.801	12.190.730	12.050.879
Jumlah/Total	30.009.071	30.613.621	30.936.162

Lanjutan Tabel/Continued Table 9.5

Keterangan Details	Oktober October	November November	Desember December
(1)	(5)	(6)	(7)
Pertanian, Peternakan, Kehutanan & Perikanan/ <i>Agriculture, Livestock, Forestry & Fisheries</i>	3.557.125	3.575.891	3.522.624
Pertambangan & Perikanan/ <i>Mining & Fisheries</i>	1.501.563	1.447.681	1.496.289
Industri Pengolahan/ <i>Processing industry</i>	1.394.991	1.538.362	1.519.323
Listrik, Gas & Air Bersih/ <i>Electricity, Gas & Clean Water</i>	197.977	196.934	171.528
Konstruksi/ <i>Construction</i>	2.830.022	2.802.389	2.752.553
Perdagangan, Hotel & Restoran/ <i>Trade, Hotels & Restaurants</i>	5.746.281	5.792.379	5.885.254
Pengangkutan & Komunikasi/ <i>Transport & Communications</i>	1.656.527	1.659.672	1.693.347
Jasa-jasa Dunia Usaha/ <i>Business World Services</i>	1.200.984	1.203.917	1.190.966
Jasa Sosial/ <i>Social Services</i>	951.875	951.957	962.463
Lainnya/ <i>Other</i>	12.180.408	12.299.883	12.482.106
Jumlah/Total	31.217.753	31.469.065	31.676.453

Catatan/Note: Data Berdasarkan Lokasi Bank Pelapor/ *Data Based on Reporting Bank Location*

Sumber/Source: Kantor Perwakilan Bank Indonesia Balikpapan/ *Bank Indonesia Representative Office Balikpapan*

Tabel
Table 9.6**Posisi Kredit Perbankan Rupiah dan Valuta Asing Menurut Jenis Penggunaan dan Kelompok Bank di Kota Balikpapan (jutaan rupiah) Tahun 2020-2024***Bank Credits Position by Kind of Using and Classification of Bank in Balikpapan Municipality (million Rps), 2020-2024*

Tahun Year	Bank Pemerintah Government Bank		
	Modal Kerja Capital	Investasi Investment	Konsumsi Consumption
(1)	(2)	(3)	(4)
2020	7.998.534	5.594.990	6.303.969
2021	8.996.395	6.883.228	6.407.788
2022	10.603.563	7.701.122	6.725.856
2023	11.903.472	12.204.670	6.441.739
2024	7.859.936	4.410.579	8.405.986

Lanjutan Tabel/Continued Table 9.6

Tahun Year	Bank Swasta Private Bank		
	Modal Kerja Capital	Investasi Investment	Konsumsi Consumption
(1)	(5)	(6)	(7)
2020	2.353.888	3.280.531	2.730.547
2021	2.576.115	3.169.461	2.300.009
2022	2.587.840	3.613.010	2.624.693
2023	5.113.735	6.424.754	3.271.071
2024	2.691.140	4.613.749	3.487.673

Lanjutan Tabel/Continued Table 9.6

Tahun Year	Jumlah Total		
	Modal Kerja Capital	Investasi Investment	Konsumsi Consumption
(1)	(8)	(9)	(10)
2020	10.352.422	8.875.521	9.034.516
2021	11.572.510	10.052.689	8.707.797
2022	13.191.403	11.314.132	9.350.548
2023	17.017.207	18.629.424	9.712.810
2024	10.551.077	9.024.328	11.893.659

Catatan/Note: Data Berdasarkan Lokasi Bank Pelapor/ Data Based on Reporting Bank Location

Sumber/Source: Kantor Perwakilan Bank Indonesia Balikpapan/ Bank Indonesia Representative Office Balikpapan

Tabel 9.7
Table

Posisi Sumber Dana Perbankan di Kota Balikpapan (jutaan rupiah) Tahun 2020-2024

Position of Bank's Fund Source in Balikpapan Municipality (million Rps), 2020-2024

Tahun Year	Giro Giro		Deposito Deposit	
	Rupiah Rupiah	Valas Foreign Currency	Rupiah Rupiah	Valas Foreign Currency
(1)	(2)	(3)	(4)	(5)
2020	5.492.343	856.013	8.458.233	1.012.613
2021	8.364.883	821.444	8.120.092	298.431
2022	9.459.569	1.177.690	8.486.137	385.006
2023	12.443.654	1.012.650	8.884.191	757.145
2024	12.806.098	972.420	7.525.937	446.071

Lanjutan Tabel/Continued Table 9.7

Tahun Year	Tabungan Savings		Jumlah Total	
	Rupiah Rupiah	Valas Foreign Currency	Rupiah Rupiah	Valas Foreign Currency
(1)	(6)	(7)	(8)	(9)
2020	14.236.295	893.755	28.186.871	2.762.380
2021	15.750.762	797.914	32.235.737	1.917.789
2022	17.376.919	823.575	35.322.624	2.386.271
2023	17.166.611	676.620	38.494.456	2.446.415
2024	17.999.952	863.421	38.331.988	2.281.914

Catatan/Note: Data Berdasarkan Lokasi Bank Pelapor/ Data Based on Reporting Bank Location

Sumber/Source: Kantor Perwakilan Bank Indonesia Balikpapan/ Bank Indonesia Representative Office Balikpapan

Tabel 9.8
Table

**Giro Menurut Kelompok Bank di Kota Balikpapan
 (jutaan rupiah) Tahun 2020-2024**

*Giro Based on Bank Classification in Balikpapan Municipality
 (million Rps), 2020-2024*

Tahun Year	Bank Pemerintah Government Bank		Deposito Deposit		Jumlah Total	
	Rupiah Rupiah	Valas Foreign Currency	Rupiah Rupiah	Valas Foreign Currency	Rupiah Rupiah	Valas Foreign Currency
(1)	(2)	(3)	(4)	(5)	(6)	(7)
2020	3.993.647	560.685	1.498.696	295.328	5.492.343	856.013
2021	6.037.317	492.067	2.327.566	329.377	8.364.883	821.444
2022	7.065.534	803.400	2.394.035	374.290	9.459.569	1.177.690
2023	8.731.759	586.186	2.664.468	424.931	11.963.227	1.011.117
2024	25.516.550	1.140.003	12.815.438	1.141.911	38.331.988	2.281.914

Catatan/Note: Data Berdasarkan Lokasi Bank Pelapor/ Data Based on Reporting Bank Location

Sumber/Source: Kantor Perwakilan Bank Indonesia Balikpapan/ Bank Indonesia Representative Office Balikpapan

Tabel
Table 9.9**Suku Bunga Deposito Berjangka Menurut Jangka Waktu pada Kelompok Bank Pemerintah di Kota Balikpapan (%) Tahun 2020-2024***Term Deposit Interest Rate in Government Bank by Period (%), 2020-2024*

Tahun Year	1 Bulan 1 Month		3 Bulan 3 Months		6 Bulan 6 Months		12 Bulan 12 Months		24 Bulan 24 Months	
	Tr	Tt	Tr	Tt	Tr	Tt	Tr	Tt	Tr	Tt
	Min	Max	Min	Max	Min	Max	Min	Max	Min	Max
(1)	(2)	(3)	(4)	(5)	(6)	(7)	(8)	(9)	(10)	(11)
2020*		3,49		3,64		3,95		4,81		4,55
2021*		2,40		2,60		2,54		2,97		3,37
2022*		2,27		2,46		2,52		2,15		2,65
2023*		3,32		3,94		4,51		3,64		3,01
2024*		4,26		3,39		2,91		2,64		2,68

Catatan/Note: . Tt= Tertinggi. Tr= Terendah
 *menggunakan pendekatan suku bunga rata-rata tertimbang/
Tt = Highest. Tr = lowest
 *uses a weighted average interest rate approach

Sumber/Source: Kantor Perwakilan Bank Indonesia Balikpapan/ Bank Indonesia Representative Office Balikpapan Data Data
 Berdasarkan Lokasi Bank Pelapor/ Data Based on Reporting Bank Location

Tabel 9.10
Table

Suku Bunga Deposito Berjangka Menurut Jangka Waktu pada Kelompok Bank Swasta Nasional Devisa di Kota Balikpapan (%) Tahun 2020-2024

Term Deposit Interest Rate in National Private Bank by Period in Balikpapan Municipality (%), 2020-2024

Tahun Year	1 Bulan 1 Month		3 Bulan 3 Months		6 Bulan 6 Months		12 Bulan 12 Months		24 Bulan 24 Months	
	Tr Min	Tt Max	Tr Min	Tt Max	Tr Min	Tt Max	Tr Min	Tt Max	Tr Min	Tt Max
(1)	(2)	(3)	(4)	(5)	(6)	(7)	(8)	(9)	(10)	(11)
2020*		4,23		4,32		4,25		4,55		5,17
2021*		2,82		3,59		2,44		4,07		3,13
2022*		2,83		3,65		2,48		3,33		3,13
2023*		4,01		4,63		5,07		3,91		3,30
2024*		4,16		4,71		5,3		3,93		3,22

Catatan/Note: . Tt= Tertinggi. Tr= Terendah

*menggunakan pendekatan suku bunga rata-rata tertimbang/

Tt = Highest. Tr = lowest

** uses a weighted average interest rate approach*

Sumber/Source: Kantor Perwakilan Bank Indonesia Balikpapan/ *Bank Indonesia Representative Office Balikpapan* Data Data
Berdasarkan Lokasi Bank Pelapor/ *Data Based on Reporting Bank Location*

Tabel
Table 9.11**Jumlah Aktiva Bank Menurut Kelompok Bank di Kota Balikpapan (jutaan rupiah) Tahun 2020-2024***Value of Activa Bank Based on Bank Group in Balikpapan Municipality (million Rps), 2020-2024*

Tahun Year	Bank Umum Commercial Banks		Jumlah Total
	Bank Pemerintah Government Banks	Bank Swasta Private Banks	
(1)	(2)	(3)	(4)
2020	23.823.500	13.084.576	36.908.076
2021	28.674.059	12.913.160	41.587.220
2022	32.317.318	14.178.953	46.496.271
2023	23.621.076	13.118.446	36.739.522
2024	26.656.553	13.803.114	40.459.667

Catatan/Note: Data Berdasarkan Lokasi Bank Pelapor/ Data Based on Reporting Bank Location

Sumber/Source: Kantor Perwakilan Bank Indonesia Balikpapan/ Bank Indonesia Representative Office Balikpapan

Tabel 9.12
Table

Indeks Harga Konsumen per Bulan Menurut Kelompok Pengeluaran (2022=100) di Kota Balikpapan, 2024

Consumer Price Index per Month by Expenditure Group (2022=100) in Balikpapan Municipality, 2024

Bulan Month	Umum General	Makanan, Minuman dan Tembakau Food, Beverages and Tobacco	
			Pakaian dan Alas Kaki Clothing and Footwear
(1)	(2)	(3)	(4)
Januari/January	106,09	108,93	103,27
Februari/February	106,17	108,75	102,81
Maret/March	106,67	110,88	103,02
April/April	107,27	111,58	102,04
Mei/May	107,49	112,24	103,16
Juni/June	107,57	112,45	101,02
Juli/July	107,47	112,32	102,16
Agustus/August	107,25	111,2	102,57
September/September	107,36	112,07	103,02
Oktober/October	106,7	109,84	102,8
November/November	106,81	109,74	102,8
Desember/December	107,16	111,64	102,44

Lanjutan Tabel/Continued Table 9.12

Bulan Month	Perumahan, Air, Listrik, dan Bahan Bakar Rumah Tangga Housing, Water, Electricity, and Household Fuels	Perlengkapan, Peralatan, dan Pemeliharaan Rutin Rumah Tangga Furnishing, Household Equipment and Routine Household Maintenance	Kesehatan Health
(1)	(5)	(6)	(7)
Januari/January	102,32	100,47	103,21
Februari/February	102,35	100,74	103,19
Maret/March	102,35	100,59	103,04
April/April	102,38	100,81	103,26
Mei/May	102,38	100,12	103,28
Juni/June	102,49	100,37	103,44
Juli/July	102,49	100,41	103,55
Agustus/August	102,43	100,36	103,62
September/September	102,22	100,25	103,56
Oktober/October	102,11	100,31	103,59
November/November	102,13	99,93	103,67
Desember/December	102,14	99,92	103,76

Lanjutan Tabel/Continued Table 9.12

Bulan Month	Transportasi Transport	Informasi, Komunikasi, dan Jasa Keuangan Information, Communication and Financial Services	Rekreasi, Olahraga, dan Budaya Recreation, Sport, and Culture
(1)	(8)	(9)	(10)
Januari/January	112,96	100,22	100,54
Februari/February	113,81	100,22	100,54
Maret/March	112,35	100,17	100,54
April/April	114,74	100,12	100,77
Mei/May	114,21	100,12	100,97
Juni/June	114,45	100,12	100,97
Juli/July	113,1	100,12	100,97
Agustus/August	113,29	100,12	100,97
September/September	112,51	100,06	100,97
Oktober/October	112,61	100,06	100,97
November/November	113,17	100,07	101,48
Desember/December	111,67	100,07	101,48

Lanjutan Tabel/Continued Table 9.12

Bulan Month	Pendidikan Education	Penyediaan Makanan dan Minuman/Restoran Food and Beverage Services/Restaurant	Perawatan Pribadi dan Jasa Lainnya Personal Care and Other Services
(1)	(11)	(12)	(13)
Januari/January	104,4	105,9	103,77
Februari/February	104,4	105,9	104,13
Maret/March	104,4	105,9	105,06
April/April	104,4	105,9	106,85
Mei/May	104,4	105,9	108,14
Juni/June	104,4	105,9	108,87
Juli/July	104,9	105,97	109,47
Agustus/August	105,75	105,97	110,13
September/September	105,75	105,97	109,76
Oktober/October	105,75	105,97	110,01
November/November	105,75	105,97	111,26
Desember/December	105,75	105,97	111,07

Sumber/Source: Badan Pusat Statistik, Survei Harga Konsumen/BPS-Statistics Indonesia, Consumer Price Survey

Tabel
Table 9.13**Laju Inflasi Bulanan Menurut Kelompok Pengeluaran
(2022=100) di Kota Balikpapan, 2024***Monthly Inflation Rate by Expenditure Group (2022=100) in
Balikpapan Municipality, 2024*

Bulan Month	Umum General	Makanan, Minuman dan Tembakau Food, Beverages and Tobacco	Pakaian dan Alas Kaki Clothing and Footwear
(1)	(2)	(3)	(4)
Januari/January	0,1	1,03	1,75
Februari/February	0,08	-0,17	-0,45
Maret/March	0,47	1,96	0,2
April/April	0,56	0,63	-0,95
Mei/May	0,21	0,59	1,1
Juni/June	0,07	0,19	-2,07
Juli/July	-0,09	-0,12	1,13
Agustus/August	-0,2	-1	0,4
September/September	0,1	0,78	0,44
Oktober/October	-0,61	-1,99	-0,21
November/November	0,1	-0,09	0
Desember/December	0,33	1,73	-0,35

Lanjutan Tabel/*Continued Table* 9.13

Bulan Month	Perumahan, Air, Listrik, dan Bahan Bakar Rumah Tangga Housing, Water, Electricity, and Household Fuels	Perlengkapan, Peralatan, dan Pemeliharaan Rutin Rumah Tangga Furnishing, Household Equipment and Routine Household Maintenance	Kesehatan Health
(1)	(5)	(6)	(7)
Januari/January	0,19	0,04	-0,12
Februari/February	0,03	0,27	-0,02
Maret/March	0	-0,15	-0,15
April/April	0,03	0,22	0,21
Mei/May	0	-0,68	0,02
Juni/June	0,11	0,25	0,15
Juli/July	0	0,04	0,11
Agustus/August	-0,06	-0,05	0,07
September/September	-0,21	-0,11	-0,06
Oktober/October	-0,11	0,06	0,03
November/November	0,02	-0,38	0,08
Desember/December	0,01	-0,01	0,09

Lanjutan Tabel/*Continued Table* 9.13

Bulan Month	Transportasi Transport	Informasi, Komunikasi, dan Jasa Keuangan Information, Communication and Financial Services	Rekreasi, Olahraga, dan Budaya Recreation, Sport, and Culture
(1)	(8)	(9)	(10)
Januari/ <i>January</i>	-2,27	0,07	-0,04
Februari/ <i>February</i>	0,75	0	0
Maret/ <i>March</i>	-1,28	-0,05	0
April/ <i>April</i>	2,13	-0,05	0,23
Mei/ <i>May</i>	-0,46	0	0,2
Juni/ <i>June</i>	0,21	0	0
Juli/ <i>July</i>	-1,18	0	0
Agustus/ <i>August</i>	0,17	0	0
September/ <i>September</i>	-0,69	-0,06	0
Oktober/ <i>October</i>	0,09	0	0
November/ <i>November</i>	0,5	0,01	0,51
Desember/ <i>December</i>	-1,33	0	0

Lanjutan Tabel/*Continued Table 9.13*

Bulan Month	Pendidikan Education	Penyediaan Makanan dan Minuman/Restoran Food and Beverage Services/Restaurant	Perawatan Pribadi dan Jasa Lainnya Personal Care and Other Services
(1)	(11)	(12)	(13)
Januari/ <i>January</i>	0,29	0,09	-0,26
Februari/ <i>February</i>	0	0	0,35
Maret/ <i>March</i>	0	0	0,89
April/ <i>April</i>	0	0	1,7
Mei/ <i>May</i>	0	0	1,21
Juni/ <i>June</i>	0	0	0,68
Juli/ <i>July</i>	0,48	0,07	0,55
Agustus/ <i>August</i>	0,81	0	0,6
September/ <i>September</i>	0	0	-0,34
Oktober/ <i>October</i>	0	0	0,23
November/ <i>November</i>	0	0	1,14
Desember/ <i>December</i>	0	0	-0,17

Sumber/*Source*: Badan Pusat Statistik, Survei Harga Konsumen/*BPS-Statistics Indonesia, Consumer Price Survey*

Tabel 9.14
Table

Inflasi Tahun Kalender Per Bulan di Kota Balikpapan, 2024

Inflation Rate by Month in Balikpapan Municipality, 2024

Bulan Month	Inflasi Tahun Kalender (persen) Calendar Inflation (percent)
(1)	(2)
Januari/January	0,1
Februari/February	0,18
Maret/March	0,65
April/April	1,22
Mei/May	1,42
Juni/June	1,5
Juli/July	1,41
Agustus/August	1,2
September/September	1,3
Oktober/October	0,68
November/November	0,78
Desember/December	1,11

Sumber/Source: Badan Pusat Statistik, Survei Harga Konsumen/BPS-Statistics Indonesia, Consumer Price Survey

BAB

Chapter

10

PENGELUARAN

PENDUDUK

POPULATION EXPENDITURE

Pengeluaran per kapita sebulan di Balikpapan pada 2024 untuk **Bukan Makanan** lebih besar dibandingkan untuk **Makanan**

Monthly per capita expenditure in Balikpapan in 2024 for non food is greater than for food



PENJELASAN TEKNIS

1. Pengeluaran rata-rata per kapita adalah biaya yang dikeluarkan untuk konsumsi semua anggota rumah tangga selama sebulan baik yang berasal dari pembelian, pemberian maupun produksi sendiri dibagi dengan banyaknya anggota rumah tangga dalam rumah tangga tersebut.

TECHNICAL NOTES

1. *Per capita Average Expenditure is the cost spent for all household members consumption during the month, whether from purchasing, giving or own production, divided by the number of household members in the household.*

<https://balikpapankota.bps.go.id>

ULASAN

Penduduk Kota Balikpapan pada tahun 2024 secara umum memiliki pengeluaran sebesar Rp 2.460.933 per kapita per bulan. Dari jumlah tersebut, 58,57 persen, atau Rp 1.441.427 digunakan untuk komoditi non makanan. Sementara sisanya, 41,43 persen, atau Rp 1.019.506, digunakan untuk komoditi makanan.

Dari pengeluaran yang dikeluarkan untuk komoditi makanan, pengeluaran untuk kelompok Makanan dan Minuman Jadi memiliki persentase terbesar. Kelompok ini memiliki persentase 38,99 persen, atau sepertiga pengeluaran untuk komoditi makanan digunakan di kelompok ini. Di urutan berikutnya ada ikan/udang/cumi/kerang 9,31 persen; Padi-padian dengan persentase 9,00 persen; Rokok 8,39 persen; dan Sayur-sayuran dengan 6,80 persen. Sisanya digunakan untuk komoditi makanan yang lain.

Sementara untuk pengeluaran di komoditi non makanan, pengeluaran terbesar penduduk Kota Balikpapan banyak berada di kelompok Perumahan dan Fasilitas Rumah Tangga, dengan persentase 52,91 persen dari total pengeluaran non makanan. Di urutan berikutnya adalah Aneka Barang dan Jasa

DESCRIPTION

The population of Balikpapan municipality in 2024 generally has an expenditure of Rp 2,460,933 per capita per month. Of this amount, 58.57 percent, or Rp 1.441.427 is used for non-food commodities. While the rest, 41.43 percent, or Rp 1.019.506, is used for food commodities.

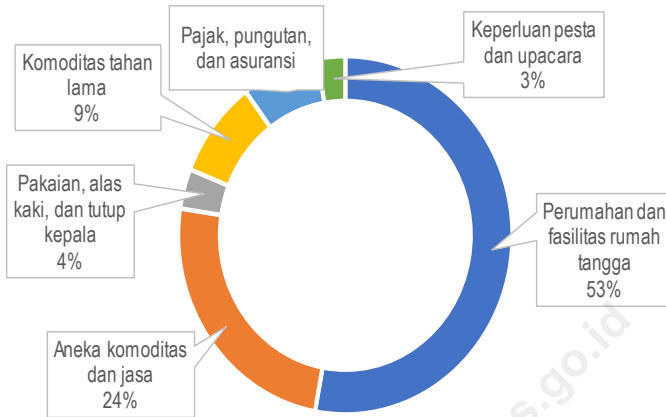
Of the expenditure incurred on food commodities, expenditure on the Food and Beverages group accounted for the largest percentage. This group has a percentage of 38.99 percent, or one-third of expenditure on food commodities is used in this group. Next came fish/shrimp/squid/chicken at 9.31 percent; grains at 9.00 percent; cigarettes at 8.39 percent; and vegetables at 6.80 percent. The rest was used for other food commodities.

As for expenditures on non-food commodities, the largest expenditures of Balikpapan Municipality residents are in the group of Housing and Household Facilities, with a percentage of 52.91 percent of total non-food expenditures. In the next order are Miscellaneous Goods and Services with

dengan 24,49 persen; Barang Tahan Lama 8,82 persen; Pajak dan Asuransi dengan 7,50 persen; Pakaian dengan 3,60 persen; dan Keperluan Pesta dan Upacara 2,67 persen.

24.49 percent; Durable Goods with 8.82 percent; Taxes and Insurance with 7.50 percent; Clothing with 3.60 percent; and Party and Ceremonial Needs with 2.67 percent.

<https://balikpapankota.bps.go.id>



Sumber/Source: BPS, Survei Sosial Ekonomi Nasional (Susenas)/BPS-Statistics Indonesia, National Socioeconomic Survey

Gambar 10.1
Figures

Persentase Pengeluaran Per Kapita Sebulan Menurut Kelompok Komoditas Bukan Makanan di Kota Balikpapan, 2024

Percentage of Monthly Per Capita Expenditure by Non-Food Commodity Group in Balikpapan Municipality, 2024

10. PENGELUARAN PENDUDUK
POPULATION EXPENDITURE

Tabel 10.1 Rata-rata Pengeluaran Per Kapita Sebulan Menurut Kelompok Komoditas di Kota Balikpapan (rupiah), 2023 dan 2024
Monthly Average Expenditure Per Capita by Commodity Group in Balikpapan Municipality (rupiahs), 2023 and 2024

Kelompok Komoditas/Commodity Group	2023	2024
(1)	(2)	(3)
Makanan/Food		
Padi-padian/Cereals	80.443	91.767
Umbi-umbian/Tubers	8.930	7.987
Ikan/udang/cumi/kerang/Fish/shrimp/common squid/shells	103.375	94.913
Daging/Meat	58.662	59.629
Telur dan susu/Eggs and milk	56.458	64.243
Sayur-sayuran/Vegetables	68.960	69.332
Kacang-kacangan/Legumes	18.006	17.540
Buah-buahan/Fruits	46.725	57.579
Minyak dan kelapa/Oil and coconut	21.411	19.711
Bahan minuman/Beverage stuffs	21.659	19.950
Bumbu-bumbuan/Spices	18.096	15.856
Konsumsi lainnya/Miscellaneous food items	17.596	17.944
Makanan dan minuman jadi/Prepared food and beverages	353.860	397.510
Rokok/Cigarettes	86.204	85.546
Jumlah makanan/Total food	960.385	1.019.506
Bukan makanan/Non-food		
Perumahan dan fasilitas rumah tangga/Housing and household facilities	745.957	762668
Aneka barang dan jasa/Goods and services	327.883	353052
Pakaian, alas kaki, dan tutup kepala/Clothing, footwear, and headgear	51.648	51957
Barang tahan lama/Durable goods	104.509	127176
Pajak, pungutan, dan asuransi/Taxes and insurance	105.739	108128
Keperluan pesta dan upacara/kenduri/Parties and ceremonies	38.116	38446
Jumlah bukan makanan/Total non-food	1.373.852	1.441.427
Jumlah/Total	2.334.237	2.460.933

Sumber/Source: BPS Balikpapan, Survei Sosial Ekonomi Nasional (Susenas) Maret 2023 dan Maret 2024/BPS-Balikpapan Municipality, National Socioeconomic Survey

Tabel
Table 10.2

Persentase Pengeluaran Per Kapita Sebulan Menurut Kelompok Komoditas di Kota Balikpapan, 2023 dan 2024

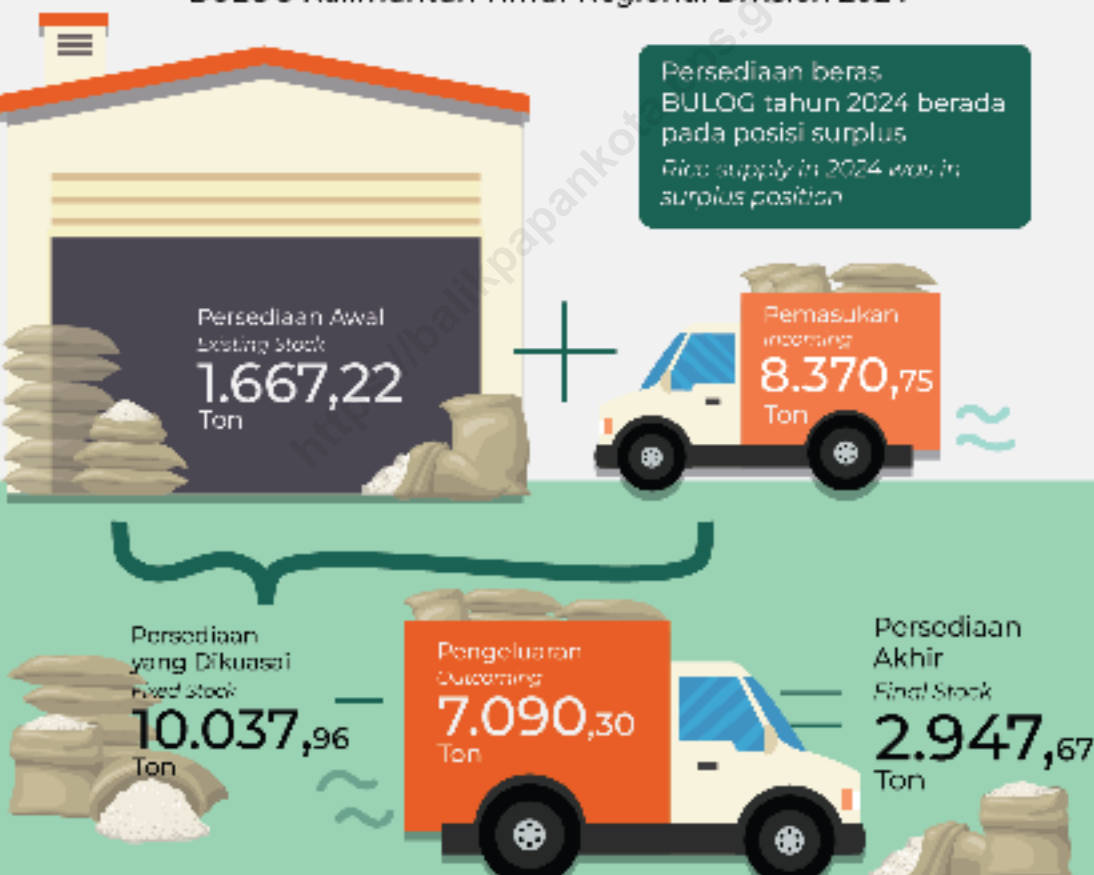
Percentage of by Monthly Expenditure Per Capita by Commodity Group in Balikpapan Municipality, 2023 and 2024

Kelompok Komoditas/Commodity Group	2023	2024
(1)	(2)	(3)
Makanan/Food		
Padi-padian/ <i>Cereals</i>	8,38	9,00
Umbi-umbian/ <i>Tubers</i>	0,93	0,78
Ikan/udang/cumi/kerang/ <i>Fish/shrimp/common squid/shells</i>	10,76	9,31
Daging/ <i>Meat</i>	6,11	5,85
Telur dan susu/ <i>Eggs and milk</i>	5,88	6,30
Sayur-sayuran/ <i>Vegetables</i>	7,18	6,80
Kacang-kacangan/ <i>Legumes</i>	1,87	1,72
Buah-buahan/ <i>Fruits</i>	4,87	5,65
Minyak dan kelapa/ <i>Oil and coconut</i>	2,23	1,93
Bahan minuman/ <i>Beverage stuffs</i>	2,26	1,96
Bumbu-bumbuan/ <i>Spices</i>	1,88	1,56
Konsumsi lainnya/ <i>Miscellaneous food items</i>	1,83	1,76
Makanan dan minuman jadi/ <i>Prepared food and beverages</i>	36,85	38,99
Rokok/ <i>Cigarettes</i>	8,98	8,39
Jumlah makanan/Total food	41,14	41,43
Bukan makanan/Non-food		
Perumahan dan fasilitas rumah tangga/ <i>Housing and household facilities</i>	54,30	52,91
Aneka barang dan jasa/ <i>Goods and services</i>	23,87	24,49
Pakaian, alas kaki, dan tutup kepala/ <i>Clothing, footwear, and headgear</i>	3,76	3,60
Barang tahan lama/ <i>Durable goods</i>	7,61	8,82
Pajak, pungutan, dan asuransi/ <i>Taxes and insurance</i>	7,70	7,50
Keperluan pesta dan upacara/kenduri/ <i>Parties and ceremonies</i>	2,77	2,67
Jumlah bukan makanan/Total non-food	58,86	58,57
Jumlah/Total	100,00	100,00

Sumber/Source: BPS, Survei Sosial Ekonomi Nasional (Susenas) Maret 2023 dan Maret 2024/BPS-Balikpapan Municipality, National Socioeconomic Survey

Persediaan, Pengadaan, dan Penyaluran Beras Perum BULOG Divre Kalimantan Timur 2024

Stock, Supply and Distribution of Rice in Public Corporate BULOG Kalimantan Timur Regional Division 2024



PENJELASAN TEKNIS

1. Sistem pencatatan Statistik Ekspor dan Impor adalah "General Trade" dengan wilayah pencatatan meliputi seluruh wilayah kepabeanaan Indonesia.
2. Pengesahan dokumen kepabeanaan ekspor dan impor dilakukan oleh Bea dan Cukai berdasarkan Persetujuan Muat/Bongkar Barang.
3. Data ekspor berasal dari dokumen kepabeanaan BC 3.0 atau yang disebut dokumen Pemberitahuan Ekspor Barang (PEB) yang diisi oleh eksportir.
4. Data impor berasal dari dokumen kepabeanaan BC 2.0 atau yang disebut dokumen Pemberitahuan Impor Barang (PIB), Pemberitahuan Impor Barang Khusus (PIBK), Pemberitahuan Pabean Free Trade Zone (PPFTZ) dan dokumen kepabeanaan BC 2.3 yang mencatat impor barang dari Luar Negeri ke Kawasan Berikat.
5. Barang-barang yang dikirim ke luar negeri untuk diolah dicatat sebagai ekspor, sedangkan hasil olahan yang dikembalikan ke Indonesia dicatat sebagai impor.

TECHNICAL NOTES

1. *The recording of export and import statistics is based on General Trade System covering all Indonesian customs areas.*
2. *The legalization of customs export and import documents is conducted by the Customs and Excise Office.*
3. *The export data are compiled based on customs export documents BC 3.0 or known as Export Declarations (PEB), filled by exporters.*
4. *The import data are compiled based on customs import documents BC 2.0 or known as Import Declarations Form (PIB), Import Declarations Form for Special Commodity (PIBK), Customs Declaration Form for Free Trade Zone (PPFTZ), and customs import documents BC 2.3 which records import goods from foreign country to Bounded Zones Area.*
5. *Goods send abroad for processing purposes are recorded as export while its product sent to Indonesia are recorded as import.*

6. Barang-barang luar negeri yang diolah di dalam negeri dicatat sebagai barang impor meskipun barang olahan tersebut akan kembali ke luar negeri.
 7. Barang-barang yang tidak dicakup dalam pencatatan:
 - a. Pakaian dan barang-barang perhiasan penumpang.
 - b. Barang-barang bawaan penumpang dari/ke luar negeri untuk dipakai sendiri, kecuali lemari es, pesawat televisi, dan sebagainya.
 - c. Barang-barang untuk keperluan perwakilan kedutaan suatu negara.
 - d. Barang-barang ekspedisi dan ekshibisi atau pameran.
 - e. Barang-barang untuk militer yang diimpor langsung oleh angkatan bersenjata
 - f. Pembungkus/peti kemas untuk diisi kembali.
 - g. Uang dan surat-surat berharga.
 - h. Barang-barang contoh
 8. Sistem pengolahan dokumen impor/ekspor Indonesia adalah sistem "Carry Over" yaitu dokumen ditunggu selama satu bulan, setelah bulan berjalan, sedangkan dokumen-dokumen yang terlambat akan
6. *Foreign goods processed in Indonesia are still recorded as imports although the products will be sent to abroad.*
 7. *The following goods are not included in the statistics:*
 - a. *Clothings and passengers' jewelry.*
 - b. *Luggage of passengers for own use, except refrigerators, television sets, etc.*
 - c. *Goods imported/exported for the use of foreign representative countries/embassies.*
 - d. *Goods for expeditions, and shows or exhibitions.*
 - e. *Military goods directly imported by the Armed Forces.*
 - f. *Packings/containers to be refilled.*
 - g. *Bank notes and securities*
 - h. *Sample goods*
 8. *The carry-over system is used in processing Indonesian export and import documents. Documents are processed one month after the current month, while those received later will be processed for the succeeding*

diolah pada bulan berikutnya. Dengan demikian dokumen bulan-bulan sebelumnya yang terlambat diterima dan masuk pada bulan berjalan, diperlakukan sebagai dokumen bulan pengolahan.

month. This means previous documents received in the current month will be treated as processed documents.

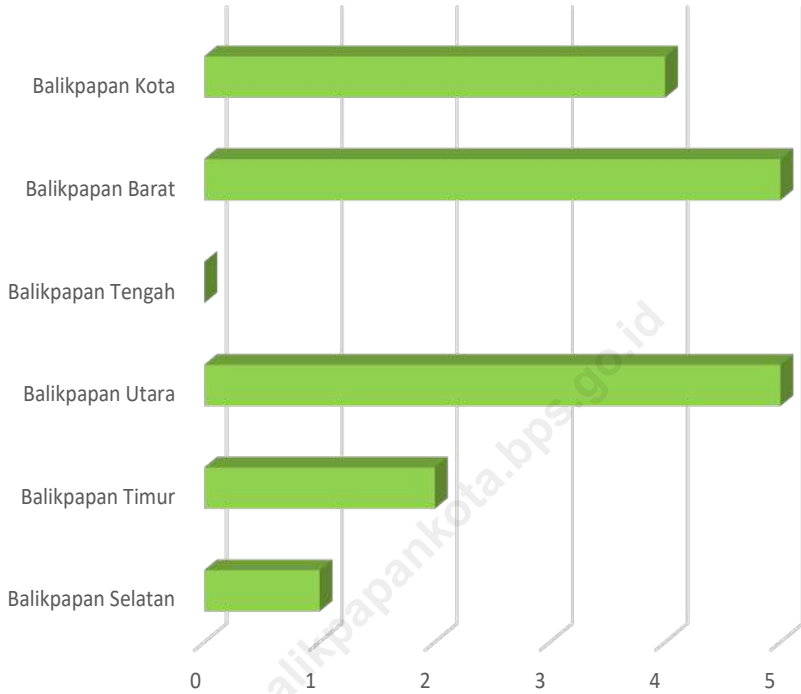
- | | |
|--|--|
| <p>9. Pelabuhan Muat adalah pelabuhan darimana barang diangkut ke luar negeri atau diekspor</p> | <p>9. <i>Port of loading is port where the goods are transported out of the country or exported.</i></p> |
| <p>10. Negara tujuan adalah negara tujuan akhir yang diketahui untuk barang ekspor yang dikirim ke luar negeri</p> | <p>10. <i>Country of destination is country that is known to export goods sent abroad.</i></p> |
| <p>11. Jenis komoditi adalah barang ekspor yang dicatat sesuai kode Harmonized System (HS)</p> | <p>11. <i>Type commodity is exported goods recorded based on Harmonized System (HS) code.</i></p> |

ULASAN

Badan Urusan Logistik (Bulog) Kota Balikpapan ditunjuk menjadi badan yang menjaga ketersediaan suplai bahan pangan, terutama komoditas beras. Berdasarkan data dari Bulog Divisi Regional Kaltim, dari tahun ke tahun terlihat bahwa persediaan beras Bulog selalu berada pada posisi surplus. Hal ini menunjukkan bahwa Kota Balikpapan tidak pernah mengalami kekurangan stok beras. Sementara itu, berdasarkan data yang diperoleh dari Dinas Perdagangan Kota Balikpapan, untuk penyaluran bahan pokok atau bahan penting di Kota Balikpapan yang terdiri dari 12 komoditas juga menunjukkan stok akhir di nilai positif, yang berarti tidak ada kelangkaan di 12 komoditas tersebut.

DESCRIPTION

The Logistics Affairs Agency of Balikpapan Municipality is appointed as the body that maintains the availability of food supplies, especially rice. Based on data from the Logistics Affairs Agency of Kalimantan Timur Regional Division, it is noted that rice supply is always in a surplus position. This shows that Balikpapan municipality has never experienced a shortage in rice stocks. Meanwhile, based on data obtained from the Balikpapan Municipality Department of Trade, the distribution of staples or essential materials in Balikpapan municipality which consists of 12 commodities also shows the final stock in positive, which means there is no scarcity in these 12 commodities.



Sumber/Source : Dinas Perdagangan Kota Balikpapan/ Trade Services in Balikpapan Municipality

Gambar 11.1 Banyaknya Pasar Menurut Kecamatan di Kota Balikpapan, 2024
Figures **Number of Markets by Subdistrict in Balikpapan Municipality, 2024**

Tabel
Table 11.1

Jumlah Sarana Perdagangan Menurut Jenisnya di Kota Balikpapan, 2021-2024

Number of Trading Facilities by Type of Facility in Balikpapan Municipality, 2021-2024

Jenis Sarana Perdagangan <i>Type of Trading Facilities</i>	2021	2022	2023	2024
(1)	(2)	(3)	(4)	(5)
Pasar/Market	12	17	19	12
Toko Swalayan/ Supermarkets	241	324	311	456
Kios/ Toko Tradisional Kios/Traditional Shop	4.230	4.254	4.906	4.126
Warung/Warung	24	-	-	8.193
Jumlah/Total	241	4.480	4.595	12.787

Catatan/Note: Sejak tahun 2016 Dinas Pasar menjadi satu dengan Dinas Perdagangan/ Since 2016 the Market Service has become one with the Trade Service

Sumber/Source: Dinas Perdagangan Kota Balikpapan/ Trade Services in Balikpapan Municipality

Tabel 11.2
Table

Banyaknya Pasar Tradisional Menurut Kecamatan di Kota Balikpapan, Tahun 2020-2024

Number of Markets by Subdistrict in Balikpapan Municipality, 2020-2024

Tahun Year	Jumlah Pasar Number of Market						Jumlah Total
	Balikpapan Selatan	Balikpapan Timur	Balikpapan Utara	Balikpapan Tengah	Balikpapan Barat	Balikpapan Kota	
(1)	(2)	(3)	(4)	(5)	(6)	(7)	(8)
2020	1	2	5	2	5	4	19
2021	1	1	2	-	5	3	12
2022	1	2	5	-	5	4	17
2023	2	2	7	-	4	4	19
2024	1	2	5	-	5	4	17

Catatan/Note: Sejak tahun 2016 Dinas Pasar menjadi satu dengan Dinas Perdagangan/ Since 2016 the Market Service has become one with the Trade Service

Sumber/Source: Dinas Perdagangan Kota Balikpapan/ Trade Services in Balikpapan Municipality

Tabel
Table **11.3**

Daftar Pusat Perbelanjaan di Kota Balikpapan, 2024
List of Mall in Balikpapan Municipality, 2024

Nama Pusat Perbelanjaan <i>Mall Name</i>	Alamat <i>Address</i>
(1)	(2)
Living Plaza Balikpapan	Jl MT Haryono
Mall Balikpapan Baru	Jl MT Haryono, Komplek Balikpapan Baru
Balikpapan Super Block (BSB)	Jl Jenderal Sudirman, Stalkuda
PT. Gushar Mitra Sejahtera (plaza bunsay)	Jl Letjen Suprpto
Plaza Rapak	Jl Soekarno Hatta
Plaza Balikpapan	Jl Jenderal Sudirman
Mall Balikpapan Ocean Square	Jl. Jenderal Sudirman
Gajahmada Supermarket dan Departement Store Balikpapan	Jl. Mayjend Sutoyo

Catatan/Note: Sejak tahun 2016 Dinas Pasar menjadi satu dengan Dinas Perdagangan/ *Since 2016 the Market Service has become one with the Trade Service*

Sumber/Source: Dinas Perdagangan Kota Balikpapan/ *Trade Services in Balikpapan Municipality*

Tabel 11.4
Table

Daftar Nama Pasar Modern dan Tradisional Menurut Kecamatan, Tahun 2024

List of Names of Modern and Conventional Markets by Subdistrict, 2024

Kecamatan <i>Subdistrict</i>	Nama Pasar <i>Market Name</i>	
	Modern <i>Modern</i>	Tradisional <i>Traditional</i>
(1)	(2)	(3)
1. Balikpapan Selatan	Food Mart BSB	Pasar Sepinggan
	Hypermart Pentacity	-
	Lottemart	
	Trans Mart	
	Hero Mall Fantasy	
2. Balikpapan Timur	-	Pasar Manggar
		Pasar Teritip
3. Balikpapan Utara	Ramayana (Muara Rapak)	Pasar Buton KM 4,5
		Pasar Rakyat KM 12
		Pasar Batu Ampar
		Pasar Muara Rapak
		Pasar Segar
4. Balikpapan Tengah	-	-
5. Balikpapan Barat	Farmers Family	Pasar Inpres Kebun Sayur
	-	Pasar Kampung Baru Tengah
	-	Pasar Loak Besi Baru Tengah
	-	Pasar Penampungan A
	-	Pasar Pandansari
6. Balikpapan Kota	Hypermart BTC	Klandasan I
	PT.Jeffrindo Eka Putra (Yova)	Klandasan II

Lanjutan Tabel/Continued Table 11.4

Kecamatan Subdistrict	Nama Pasar Market Name	
	Modern Modern	Tradisional Traditional
(1)	(2)	(3)
	PT. Kenongo Delapan Lembusuan (Gajah Mada))	Pasar Damai
	Farmers Market	Pasar Baru

Catatan/Note: Sejak tahun 2016 Dinas Pasar menjadi satu dengan Dinas Perdagangan/ Since 2016 the Market Service has become one with the Trade Service

Sumber/Source: Dinas Perdagangan Kota Balikpapan/ Trade Services in Balikpapan Municipality

Tabel 11.5
Table

Banyaknya Pedagang Menurut Wilayah Pasar dan Kecamatan Tahun 2024

Number of Merchants by Market Region and Subdistrict, 2024

Wilayah/Pasar Region/Market	Jumlah Kios/ Petak Number of Stall	Jumlah PKL Number of PKL
(1)	(2)	(3)
Wilayah I		
Inpres Kebun Sayur	223	50
Penampungan A	265	-
Kampung Baru Tengah	332	-
Loak Besi dan Warung	72	-
Pasar Rakyat KM 12	80	-
Wilayah II		
Pandansari	781	108
Wilayah III		
Klandasan I	319	80
Klandasan II	579	-
Damai	294	20
Batu Ampar	12	12
Wilayah IV		
Sepinggan	841	100
Teritip	328	80
Jumlah/Total	4.126	450

Catatan/Note: Sejak tahun 2016 Dinas Pasar menjadi satu dengan Dinas Perdagangan/ Since 2016 the Market Service has become one with the Trade Service

Sumber/Source: Dinas Perdagangan Kota Balikpapan/ Trade Services in Balikpapan Municipality

Tabel
Table 11.6

Persediaan, Pengadaan dan Penyaluran Beras Perum BULOG Divre Kalimantan Timur (Kg) Tahun 2020-2024
Stock, Supply and Distribution of Rice in Public Corporate BULOG Kalimantan Timur Regional Division (Kgs) by Regional Division Balikpapan, 2020-2024

Tahun <i>Year</i>	Persediaan Awal <i>Existing Stock</i>	Pemasukan <i>Incoming</i>	Koperasi <i>Cooperation</i>
(1)	(2)	(3)	(4)
2020	5.820.187	829.860	-
2021	2.883.747	679.405	-
2022	1.859.957	2.931.500	-
2023	200.000	6.742.650	-
2024	1.667.215	8.370.750	-

Lanjutan Tabel/Continued Table 11.6

Tahun Year	Persediaan yang Dikuasai Fixed Stock	Pengeluaran Outcoming	Persediaan Akhir Final Stock
(1)	(5)	(6)	(7)
2020	6.650.047	3.766.300	2.883.747
2021	3.563.152	1.703.195	1.859.957
2022	4.791.457	4.591.457	200.000
2023	6.942.650	5.275.435	1.667.215
2024	10.037.965	7.090.295	2.947.670

Sumber/Source: Perum BULOG Divisi Regional Kalimantan Timur/ Perum BULOG East Kalimantan Regional Division

Tabel
Table 11.7

Penyaluran dan Penjualan Beras oleh BULOG Divre Kaltim Menurut Golongan Konsumsi (Kg), Tahun 2020-2024

Rice Sales and Distribution by Public Corporate BULOG Kalimantan Timur Regional Division by Consumer Groups (Kgs), 2020-2024

Tahun Year	ABRI Army	Pegawai Negeri Civil Servants	Pegawai Otonom Local Civil Servant	Depsos Social Department	Depkumham Law & Human Right Department
(1)	(2)	(3)	(4)	(5)	(6)
2020	57.000	-	-	-	-
2021	-	-	-	-	-
2022	-	-	-	-	-
2023	-	-	-	-	-
2024	-	-	-	-	-

Lanjutan Tabel/Continued Table 11.7

Tahun Year	Disnakertrans Labour & Transmigration Department	PN-PNP Public Corporate	Cadangan Beras Pemerintah untuk OPM Reserved Rice For Market Operation	Cadangan Beras Pemerintah untuk Bencana Reserved.Rice.For. Disaster	Pasaran. Umum. Market
(1)	(7)	(8)	(9)	(10)	(11)
2020	-	-	1.602.195	-	-
2021	-	-	951.945	-	-
2022	-	-	1.766.810	-	-
2023	-	-	4.351.695	-	-
2024	-	-	6.002.695	-	-

Lanjutan Tabel/Continued Table 11.7

Tahun Year	Karyawan BULOG Logistics Office Labour	BTW/Raskin Rice to Poor	Beras Turun Mutu Under Quality Rice	Lain-lain **) Others
(1)	(12)	(13)	(14)	(15)
2020	-	230.400	-	1.876.705
2021	-	231.850	-	519.400
2022	-	-	-	2.824.647
2023	-	923.740	-	-
2024	-	1.047.600	-	-

Sumber/Source: Perum BULOG Divisi Regional Kalimantan Timur/ Perum BULOG East Kalimantan Regional Division

Tabel
Table 11.8

**Pelaksanaan Operasi Pasar Beras Kota Balikpapan
Tahun 2020-2024**

Rice Market Operation in Balikpapan Municipality, 2020-2024

Tahun Year	Operasi Pasar Market Operation		Pengadaan Barang Procurement		
	OPM	OPKB (Raskin/PK SBBM)	Dalam Negeri Domestic	Luar Negeri Overseas	Jumlah (Kg) Total
(1)	(2)	(3)	(4)	(5)	(6)
2020	1.602.195	230.400	-	-	-
2021	951.945	231.850	-	-	-
2022	1.766.810	-	-	-	-
2023	4.352.695	923.740	3.550.000	3.192.650	6.742.650
2024	6.002.695	1.047.600	5.000	8.365.750	8.370.750

Sumber/Source: Perum BULOG Divisi Regional Kalimantan Timur/ Perum BULOG East Kalimantan Regional Division

Tabel 11.9 **Pengadaan/Penyaluran Bahan Pokok/Penting s/d Bulan Desember, 2024**
Total Supply/Distribution of Food Material by Kind, 2024

No Num	Nama Komoditas Commodity Name	Satuan Unit	Stok Awal Initial Stock	Pengadaan Procurement	Penyaluran Distribution	Stok Akhir Final Stock
(1)	(2)	(3)	(4)	(5)	(6)	(7)
1	Beras/Rice	Ton	8.637	-	-	13.681
2	Gula Pasir/Sugar	Ton	0	-	-	114
3	Tepung Terigu/Flour	Ton	0	-	-	0
4	Minyak Goreng/Oil	KL	681	-	-	740
5	Daging/Meat:					
	a, Sapi/Cow	Ton	348	-	-	1.248
	b, Ayam Ras Purebred Chicken	Ton	2.453	-	-	4.280
6	Telur Ayam Ras/ Purebred Chicken eggs	Ton	590	-	-	73
7	Cabai Rawit/Chilli	Ton	26	-	-	7
8	Kedelai/Soya Bean	Ton	32	-	-	178
9	Bawang Merah/ Red Onion	Ton	210	-	-	63

Catatan/Note: Berdasarkan jumlah penduduk Balikpapan 757.418 jiwa per 31 Desember 2024, sumber Disdukcapil/ Based on Balikpapan's total population of 757,418 people as of December 31, 2024, Disdukcapil source

Sumber/Source: Dinas Pangan Pertanian dan Perikanan/ Food, agriculture and fisheries services Balikpapan City

Tabel
Table 11.10

Banyaknya Pemilik Alat UTTP (Ukur Takar Timbang dan Perlengkapannya) dan Alat UTTP yang Ditera Ulang Menurut Jenisnya di Kota Balikpapan Tahun 2024

Number of The Owner of Measuring-Weighing Device and The Device Itself That Being Recalibrated by Its Kind in Balikpapan Municipality, 2024

Jenis Alat UTTP <i>Kind of Measuring-Weighing Device</i>	Tera Ulang Sah <i>Valid Re-tera</i>	Tera Ulang Batal <i>Re-tera cancelled</i>	Tera Sah <i>Valid tera</i>	Jumlah <i>Total</i>
(1)	(2)	(3)	(4)	(5)
1. Meter Kayu (M) <i>Wood Meters (M)</i>	67	0	0	67
2. Timbangan Badan (TB) <i>Scales</i>	0	0	0	0
3. Bejana Ukur (BU) <i>Measuring Vessel (MV)</i>	0	0	0	0
4. Timbangan Elektronik Kelas III (TE) <i>Class III Electronic Scales (ES)</i>	712	0	16	728
5. Timbangan Pegas (TP) <i>Spring Scales (SS)</i>	744	0	57	801
6. Timbangan Cepat (TC) <i>Quick Scales (QS)</i>	0	0	0	0
7. Neraca (N) <i>Balancae Sheet (BS)</i>	11	0	0	11
8. Dacin Logam (DL) <i>Metal Dacin (MD)</i>	0	0	0	0
9. Timbangan Sentsimal (TS) <i>Centimal Scales (CS)</i>	5	0	0	5
10. Timbangan Bobot Ingsut (TBI) <i>Ingsut Weight Scales (IWS)</i>	1	0	0	0
11. Timbangan Beranger (TM) <i>Beranger Scales (BS)</i>	179	0	0	179
12. Meter Arus BBM (FLOWMETER) <i>Fuel Flow Meter</i>	52	0	0	52
13. Tangki Ukur Tetap Silinder Datar (TUTSUDA) <i>Flat Cylindrical Fixed Measuring Tank</i>	0	0	0	0

Lanjutan Tabel/Continued Table 11.10

Jenis Alat UTTP <i>Kind of Measuring-Weighing Device</i>	Tera Ulang Sah <i>Valid Re-tera</i>	Tera Ulang Batal <i>Re-tera cancelled</i>	Tera Sah <i>Valid tera</i>	Jumlah <i>Total</i>
(1)	(2)	(3)	(4)	(5)
14. Anak Timbangan Ketelitian Biasa (ATB) <i>Ordinary Accuracy Weights</i>	0	0	0	0
15. Anak Timbangan Halus (ATH)/ <i>Fine Weights</i>	0	0	0	0
16. Timbangan Halus Elektronik (THE) <i>Electronic Fine Scales</i>	0	0	0	0
17. Pompa Ukur BBM (Nozzle) <i>Fuel Measuring Pump</i>	286	0	52	338
18. Meter Taxi (MT) <i>Taxi Meters</i>	0	0	0	0
19. Tangki Ukur Tetap Silinder Tegak (TUTSIT)	6	0	0	6
20. Timbangan Jembatan Elektronik (TJE) <i>Upright Cylinder Fixed Measuring Tank</i>	26	0	0	26
21. Timbangan Jembatan Manual (TJM) <i>Manual Bridge Scales</i>	0	0	0	0
22. Timbangan Ban Berjalan (TBB) <i>Conveyor Belt Scales</i>	1	0	0	1
23. Tangki Ukur Mobil (TUM) <i>Car Measuring Tank</i>	132	0	0	132
24. Tangki Kotak (TK) <i>Box Tank</i>	0	0	0	0
25. Tangki Duga (TD) <i>Guga Tank</i>	0	0	0	0
Jumlah/Total	2.222	0	125	2.347

Sumber/Source: UPT Metrologi Kota Balikpapan/Metrology UPT in Balikpapan Municipality

BAB

Chapter

12

SISTEM NERACA NASIONAL

SYSTEM OF NATIONAL ACCOUNTS



Struktur Ekonomi Kota Balikpapan didominasi oleh Lapangan Usaha Industri Pengolahan dengan peranan sebesar

45,55%

Economic structure in Balikpapan was dominated by Manufacturing Industry with 45,55% contribution

Laju Pertumbuhan PDRB 2024

Growth Rate of GRDP 2024

▲ **3,23%**

PDRB 2024 Atas Dasar Harga Konstan 2010

GDRP 2024 at 2010 Constant Market Price

100.191,74

Miliar Rupiah
Billion Rupiahs

Laju Pertumbuhan PDRB Tertinggi

▲ **11,46%**

Pada Sektor Lapangan Usaha Pertambangan dan Penggalian

The Highest Growth Rate of GRDP was Mining and Quarrying

Terdapat PDRB yang mengalami Konstraksi sedalam

▼ **0,64%**

Pada Sektor Lapangan Usaha Pertanian, Kehutanan, dan Perikanan

There are GRDP that experiencing contraction in Agriculture, Forestry, and Fishing

PENJELASAN TEKNIS

1. Penghitungan statistik neraca nasional mengikuti buku petunjuk yang diterbitkan oleh Perserikatan Bangsa Bangsa (PBB) dikenal sebagai Sistem Neraca Nasional (SNN). SNN adalah rekomendasi internasional tentang bagaimana menyusun ukuran aktivitas ekonomi yang sesuai dengan standar neraca baku yang didasarkan pada prinsip-prinsip ekonomi. Rekomendasi yang dimaksud dinyatakan dalam sekumpulan konsep, definisi, klasifikasi, dan aturan neraca yang disepakati secara internasional dalam mengukur indikator tertentu seperti Produk Domestik Bruto (PDB). Salah satu bentuk adaptasi pencatatan statistik nasional adalah melakukan perubahan tahun dasar PDB Indonesia dari tahun 2000 ke 2010. Perubahan tahun dasar PDB dilakukan seiring dengan mengadopsi rekomendasi PBB yang tertuang dalam Sistem Neraca Nasional 2008 (SNA 2008).
2. Produk Domestik Bruto pada tingkat nasional serta Produk Domestik Regional Bruto (PDRB) pada tingkat regional (provinsi) menggambarkan kemampuan suatu wilayah untuk menciptakan nilai tambah

TECHNICAL NOTES

1. *The method used to estimate national accounts statistics is based on the standard guidelines formed by United Nation known as System of National Accounts (SNA). SNA is the internationally agreed standard set of recommendations on how to compile measures of economic activity in accordance with strict accounting conventions based on economic principles. The recommendations are expressed in term of a set of concepts, definitions, classifications and accounting rules that comprise the internationally agreed standard for measuring indicators such as Gross Domestic Product (GDP). One of the improvement in the national statistical system is to rebase GDP form base year 2000 to 2010 in order to capture current economic condition. It is in line with the United Nations (UN) recommendation on 2008 SNA.*
2. *The basic measure of the value added arising from economic activity is known as Gross Domestic Product at the national level and Gross Regional Domestic Product (GRDP) at the regional level (provinces/*

pada suatu waktu tertentu. Untuk menyusun PDB maupun PDRB digunakan 2 pendekatan, yaitu lapangan usaha dan pengeluaran. Keduanya menyajikan komposisi data nilai tambah dirinci menurut sumber kegiatan ekonomi (lapangan usaha) dan menurut komponen penggunaannya. PDB maupun PDRB dari sisi lapangan usaha merupakan penjumlahan seluruh komponen nilai tambah bruto yang mampu diciptakan oleh sektor-sektor ekonomi atas berbagai aktivitas produksinya. Sedangkan dari sisi pengeluaran menjelaskan tentang penggunaan dari nilai tambah tersebut.

3. PDB menurut lapangan usaha mengalami perubahan klasifikasi dari 9 lapangan usaha menjadi 17 lapangan usaha. PDB menurut lapangan usaha dirinci menurut total nilai tambah dari seluruh sektor ekonomi yang mencakup lapangan usaha Pertanian, Kehutanan, dan Perikanan; Pertambangan dan Penggalian; Industri Pengolahan; Pengadaan Listrik dan Gas; Pengadaan Air, Pengelolaan Sampah, Limbah dan Daur Ulang; Konstruksi; Perdagangan Besar dan Eceran, Reparasi Mobil dan Sepeda Motor; Transportasi dan Pergudangan; Penyediaan

regencies/municipalities). To compile these statistics, two approaches have been used, i.e. "production approach" and "expenditure approach". The first approach is to measure value added produced by various kinds of economic activities, while the second approach is to measure final uses of the country's output. In other words, GDP/GRDP is the sum of total value added produced by all economic industries (activities) and the way of using it.

3. *GDP by industry classification changes from 9 sectors to 17 industries. GDP by industry is classified by types of economic activities such as Agriculture, Forestry and Fishing; Mining and Quarrying; Manufacturing; Electricity and Gas; Water supply, Sewerage, Waste Management and Remediation Activities; Construction; Wholesale and Retail Trade; Repair of Motor Vehicles and Motorcycles; Transportation and Storage; Accommodation and Food Service Activities; Information and Communication; Financial and Insurance Activities; Real Estate Activities; Business*

Akomodasi dan Makan Minum; Informasi dan Komunikasi; Jasa Keuangan dan Asuransi; Real Estat; Jasa Perusahaan; Administrasi Pemerintahan, Pertahanan dan Jaminan Sosial Wajib; Jasa Pendidikan; Jasa Kesehatan dan Kegiatan Sosial; dan Jasa lainnya.

Activities; Public Administration; Defence and Compulsory Social Security; Education; Human Health and Social Work Activities; and Other Services Activities

4. PDB menurut pengeluaran mengalami perubahan klasifikasi dimana pengeluaran konsumsi Lembaga Non Profit yang Melayani Rumah Tangga (LNPR) yang sebelumnya termasuk bagian dari pengeluaran konsumsi rumah tangga menjadi komponen terpisah. Sehingga klasifikasi PDB menurut pengeluaran dirinci menjadi 7 komponen yaitu komponen pengeluaran konsumsi rumah tangga, pengeluaran konsumsi LNPR, pengeluaran konsumsi pemerintah, pembentukan modal tetap bruto, perubahan inventori, ekspor barang dan jasa, dan impor barang dan jasa.

4. *GDP by expenditure classification changes where consumption expenditure Non-profit Institutions Serving Households (NPISH) previously included as part of household consumption expenditure is taken out into separate component. So that, GDP by expenditures is classified into: household consumption expenditure, NPISH consumption expenditure, government consumption expenditure, gross fixed capital formation, changes in inventories, exports of goods and services, and imports of goods and services.*

5. Pengeluaran konsumsi rumah tangga mencakup berbagai pengeluaran konsumsi akhir rumah tangga atas barang dan jasa untuk memenuhi kebutuhan individu ataupun kelompok secara langsung. Pengeluaran rumah tangga di sini mencakup makanan

5. *Household consumption expenditures consist of expenditures incurred by households, which are used for both individual or collective needs. Household consumptions are classified into food and beverages other than restaurants; clothing, footwear, and related*

dan minuman selain restoran; pakaian, alas kaki dan jasa perawatannya; perumahan dan perlengkapan rumah tangga; kesehatan dan pendidikan; transportasi dan komunikasi; restoran dan hotel serta lainnya.

6. Pengeluaran Konsumsi Pemerintah terdiri dari Pengeluaran Konsumsi Individu dan Pengeluaran Konsumsi Kolektif. Barang dan jasa individu merupakan barang dan jasa privat, dimana ciri-ciri barang privat adalah a) Scarcity, yaitu ada kelangkaan/keterbatasan dalam jumlah; b) Excludable consumption, yaitu konsumsi suatu barang dapat dibatasi hanya pada mereka yang memenuhi persyaratan tertentu (biasanya harga); c) Rivalrous competition, yaitu konsumsi oleh satu konsumen akan mengurangi atau menghilangkan kesempatan pihak lain untuk melakukan hal serupa. Contoh barang dan jasa yang dihasilkan pemerintah dan tergolong sebagai barang dan jasa individu adalah jasa pelayanan kesehatan pemerintah di rumah sakit/puskesmas dan jasa pendidikan di sekolah/universitas negeri. Sedangkan barang dan jasa kolektif ekuivalen dengan barang publik yang memiliki ciri a) Non rivalry, yaitu

maintenance services; housing and household equipment; health and education; transport and communication; restaurants and hotels; and others.

6. *Government consumption expenditure consists of Individual Consumption Expenditure and Collective Consumption Expenditure. Individual goods and services are private goods and services, which the characteristics of private goods is a) Scarcity, that there is a scarcity/limited in number; b) Excludable consumption, the consumption of goods can be limited only to those who meet certain requirements (usually the price); c) Rivalrous competition, ie consumption by the consumer will reduce or eliminate the chance of another party to do so. Examples of goods and services produced by government and classified as goods and services of individuals is the government health services in hospitals/health centers and education services in schools/universities. Collective goods and services equivalent to public goods characterized by a) Non-rivalry, namely the use of a consumer for an item does not reduce the chance of another consumer to also consume goods; b) Non-*

penggunaan satu konsumen terhadap suatu barang tidak mengurangi kesempatan konsumen lain untuk juga mengkonsumsi barang tersebut; b) Non excludable, yaitu apabila suatu barang publik tersedia, maka tidak ada yang dapat menghalangi siapapun untuk memperoleh manfaat dari barang tersebut atau dengan kata lain setiap orang memiliki akses ke barang tersebut. Contoh barang dan jasa yang dihasilkan pemerintah dan tergolong sebagai barang dan jasa kolektif adalah jasa pertahanan yang dilakukan TNI dan keamanan yang dilakukan kepolisian.

excludable, i.e. when a public good available, then nothing can hinder anyone to benefit from the goods or in other words everyone has access to the goods. Examples of goods and services produced by government and classified as collective goods and services is carried military defense services and the police's security.

7. Pembentukan Modal Tetap Bruto (PMTB) mencakup pengadaan, pembuatan, dan pembelian barang modal. Barang modal dimaksud adalah barang-barang yang digunakan untuk proses produksi, tahan lama atau yang mempunyai umur pemakaian lebih dari satu tahun seperti bangunan, mesin-mesin dan alat angkutan. Termasuk pula di sini perbaikan besar (berat) yang sifatnya memperpanjang umur atau mengubah bentuk atau kapasitas barang modal tersebut. Pengeluaran barang modal untuk keperluan militer juga dicakup sebagai PMTB. Klasifikasi komponen PMTB dibagi menjadi

7. *Gross Fixed Capital Formation (GFCF) includes procurement, manufacture, and the purchase of capital goods. Capital goods are goods which are used for the production process, durable or have a service life of more than one year such as buildings, machinery, and transportation equipment. Including here: huge improvement that are to extend the life or changing the shape or the capacity of the capital goods. Capital expenditures for military purposes are also covered as GFCF. GFCF component are classified into six sub-components: Construction; Machinery and Equipment; vehicle; Other*

6 sub komponen yaitu Konstruksi; Mesin dan Peralatan; Kendaraan; Peralatan Lainnya; Cultivated Biological Resources (CBR) dan Produk Kekayaan Intelektual.

8. Ekspor barang dan jasa merupakan transaksi perdagangan barang dan jasa dari penduduk (residen) ke bukan penduduk (nonresiden). Impor barang dan jasa adalah transaksi perdagangan dari bukan penduduk ke penduduk. Ekspor atau impor barang terjadi pada saat terjadi perubahan hak kepemilikan barang antara penduduk dengan bukan penduduk (dengan atau tanpa perpindahan fisik barang tersebut). Pada PDB dengan tahun dasar 2010, ekspor dan impor barang dirinci menjadi non migas dan migas.
9. Produk Domestik Bruto maupun agregat turunannya disajikan dalam 2 (dua) versi penilaian, yaitu atas dasar "harga berlaku" dan atas dasar "harga konstan". Disebut sebagai harga berlaku karena seluruh agregat dinilai dengan menggunakan harga pada tahun berjalan, sedangkan harga konstan penilaiannya didasarkan kepada harga satu tahun dasar tertentu, dalam publikasi ini digunakan harga tahun 2010.

equipment; Cultivated Biological Resources (CBR) and Intellectual Property Product.

8. *Exports of goods and services consist of transactions of goods and services from residents to non-residents. Imports of goods and services consist of transaction of goods and services from non-residents to residents. Exports and imports of goods occur when there are changes in ownership of goods between residents and non-residents (with or without physical movements of goods across frontiers). On the GDP at 2010 basic year, exports and imports of goods specified into non oil and gas and oil and gas.*
9. *GDP and its aggregations are presented in two forms: at current market prices and at constant base year market prices. In presenting current market prices, all aggregates are valued at current market prices, while base year constant market prices are shown by valuing all aggregates at fixed base year prices. Year of 2010 is used as the base year in this publication.*

10. Laju pertumbuhan Produk Domestik Bruto diperoleh dari perhitungan PDB atas dasar harga konstan. Diperoleh dengan cara mengurangi nilai PDB pada tahun ke-n terhadap nilai pada tahun ke n-1 (tahun sebelumnya), dibagi dengan nilai pada tahun ke n-1, dikalikan dengan 100 persen. Laju pertumbuhan menunjukkan perkembangan agregat pendapatan dari satu waktu tertentu terhadap waktu sebelumnya.
10. *Growth rate of Gross Domestic Product is derived from GDP at constant market prices. It is obtained by subtracting the value of GDP year n with the value of GDP year n-1, divided by the value of GDP year n-1 then multiplied by 100 percent. The growth rate of GDP explains the income growth during the given period.*

<https://balikpapankota.bps.go.id>

ULASAN

Data pendapatan regional adalah salah satu indikator makro yang dapat menunjukkan kondisi perekonomian regional setiap tahun. PDRB harga berlaku menunjukkan kemampuan sumber daya ekonomi yang dihasilkan oleh suatu wilayah. Nilai PDRB yang besar menunjukkan kemampuan sumber daya ekonomi yang besar, begitu juga sebaliknya. PDRB harga konstan dapat digunakan untuk menunjukkan laju pertumbuhan ekonomi secara keseluruhan atau setiap kategori dari tahun ke tahun. Distribusi PDRB harga berlaku menurut lapangan usaha menggambarkan struktur perekonomian atau peranan setiap kategori ekonomi dalam suatu wilayah.

PDRB Kota Balikpapan Atas Dasar Harga Berlaku (ADHB) pada tahun 2024 adalah sebesar Rp 153.567,10 miliar, secara nominal meningkat dari tahun sebelumnya. Bila dilihat berdasarkan distribusinya, kategori Industri Pengolahan memberikan kontribusi tertinggi kepada PDRB Kota Balikpapan, yakni sebesar 45,55 persen; atau hampir separuh dari total keseluruhan PDRB Kota Balikpapan tahun 2024. Di urutan kedua adalah kategori Konstruksi, yang memberikan kontribusi 15,98 persen. Kemudian di urutan ketiga adalah kategori Transportasi dan Pergudangan dengan 12,16 persen.

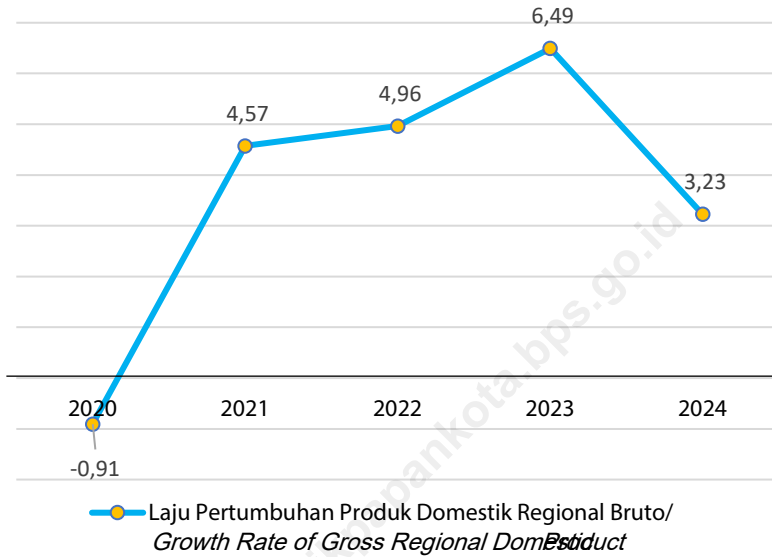
DESCRIPTION

Regional income is one of the macro indicators that can show region annual economic condition. Gross regional domestic product at current market price indicates the economic resources generated by a region. High gross regional domestic product usually indicate the higher economic resources in a region, and vice versa. Gross regional domestic product at constant prices can be used to indicate the overall or each category economic growth rate from year to year. Distribution of GRDP at current market price by category describes the structure of the economy or the role of each economic category for total gross regional domestic product within a region.

Gross regional domestic product of Balikpapan Municipality at current market prices in 2024 is Rp 153,567.10 billion, which nominally increased from the previous year. When detailed on the basis of its distribution, the Processing Industry category gives the highest contribution to the GRDP of Balikpapan Municipality, which is 45.55 percent; Or nearly half of the total of Balikpapan Municipality's GRDP in 2024. The second is the Construction category, which contributes 15.98 percent. Then in third place is Transportation and Storage category with 12.16 percent.

Sementara itu, PDRB Kota Balikpapan Atas Dasar Harga Konstan (ADHK) pada tahun 2024 adalah sebesar Rp 100.191,74 miliar, meningkat bila dibandingkan tahun sebelumnya. Dari angka PDRB Kota Balikpapan ADHB ini dapat dihitung laju pertumbuhan ekonomi Kota Balikpapan. Laju pertumbuhan ekonomi Kota Balikpapan pada tahun 2024 mencapai 3,23 persen, mengalami perlambatan dibandingkan tahun 2023 yang tumbuh mencapai 6,49 persen. Bila dirinci per kategori, kategori Pertambangan dan Penggalian menunjukkan laju pertumbuhan tertinggi pada tahun 2024 dengan laju pertumbuhan mencapai 11,46 persen.

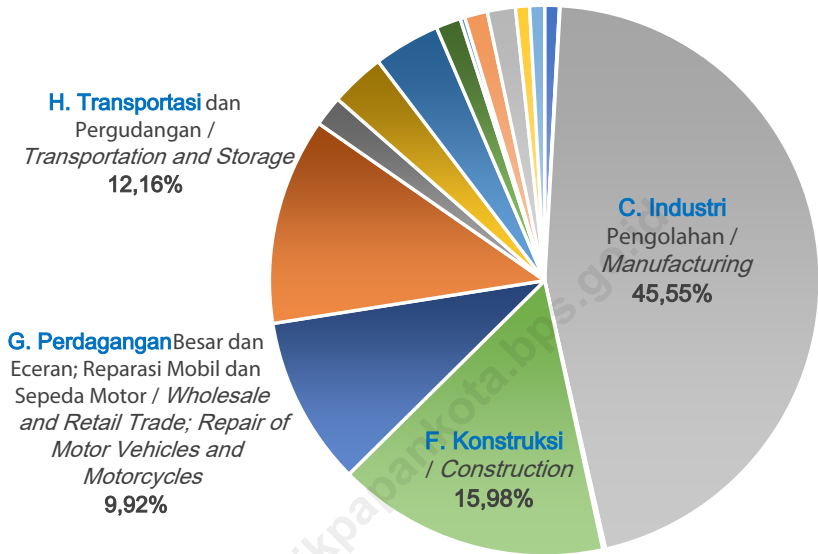
Meanwhile, Gross regional domestic product of Balikpapan Municipality at constant market prices in 2024 is Rp 100,191.74 billion, which means that it increased compared to the previous year. From this figures, we can calculate the growth rate of Balikpapan Municipality economy. The economic growth rate of Balikpapan Municipality in 2024 reached 3.23 percent, slowing down compared to 2023 which grew up to 6.49 percent. When broken down by category, the Mining and Quarrying category shows the highest growth rate in 2024 with a growth rate of 11.46 per cent.



Sumber/Source : BPS, berbagai sensus, survei dan sumber lain/BPS-Statistics Indonesia, various census, survey, and other sources

Gambar 12.1
Figures

Laju Pertumbuhan Produk Domestik Regional Bruto Kota Balikpapan (persen), 2020-2024
Growth Rate of Gross Regional Domestic Product of Balikpapan Municipality (percent), 2020-2024



Sumber/Source : BPS, berbagai sensus, survei dan sumber lain/BPS-Statistics Indonesia, various census, survey, and other sources

Gambar 12.2
Figures

Distribusi Produk Domestik Regional Bruto Kota Balikpapan Menurut Lapangan Usaha (persen), 2024

Distribution of Gross Regional Domestic Product of Balikpapan Municipality by Industrial Origin (percent), 2024

12. SISTEM NERACA REGIONAL SYSTEM OF REGIONAL ACCOUNTS

Tabel 12.1 **Produk Domestik Regional Bruto Atas Dasar Harga Berlaku Menurut Lapangan Usaha di Kota Balikpapan (miliar rupiah), 2020–2024**
Gross Regional Domestic Product at Current Market Prices by Industry in Balikpapan Municipality (billion rupiahs), 2020–2024

Lapangan Usaha/Industry	2020	2021	2022	2023*	2024**
(1)	(2)	(3)	(4)	(5)	(6)
A Pertanian, Kehutanan, dan Perikanan/ <i>Agriculture, Forestry, and Fishing</i>	1.036,78	1.114,84	1.207,71	1.281,75	1.318,90
B Pertambangan dan Penggalian/ <i>Mining and Quarrying</i>	53,87	56,61	55,26	57,84	66,39
C Industri Pengolahan/ <i>Manufacturing</i>	48.665,08	51.965,23	60.140,81	67.656,01	69.948,54
D Pengadaan Listrik dan Gas/ <i>Electricity and Gas</i>	99,05	103,74	111,46	131,86	142,27
E Pengadaan Air; Pengelolaan Sampah, Limbah, dan Daur Ulang/ <i>Water Supply; Sewerage, Waste Management, and Remediation Activities</i>	86,41	88,81	94,79	100,19	113,27
F Konstruksi/ <i>Construction</i>	17.860,87	19.545,64	20.124,79	22.431,77	24.534,61
G Perdagangan Besar dan Eceran; Reparasi Mobil dan Sepeda Motor/ <i>Wholesale and Retail Trade; Repair of Motor Vehicles and Motorcycles</i>	9.461,15	10.564,71	12.189,61	13.464,18	15.234,93
H Transportasi dan Pergudangan/ <i>Transportation and Storage</i>	9.965,00	10.229,49	13.688,49	16.614,26	18.666,77
I Penyediaan Akomodasi dan Makan Minum/ <i>Accommodation and Food Service Activities</i>	1.895,24	1.948,41	2.206,53	2.382,36	2.726,69
J Informasi dan Komunikasi/ <i>Information and Communication</i>	3.630,37	3.937,48	4.284,10	4.573,30	4.931,71

Lanjutan Tabel/Continued Table 12.1

	Lapangan Usaha/ <i>Industry</i>	2020	2021	2022	2023*	2024**
	(1)	(2)	(3)	(4)	(5)	(6)
K	Jasa Keuangan dan Asuransi/ <i>Financial and Insurance Activities</i>	3.887,88	4.190,93	4.960,18	5.595,47	6.009,26
L	Real Estat/ <i>Real Estate Activities</i>	1.986,62	1.990,02	2.036,79	2.114,16	2.247,82
M,N	Jasa Perusahaan/ <i>Business Activities</i>	303,58	325,63	357,77	392,80	436,72
O	Administrasi Pemerintahan, Pertahanan, dan Jaminan Sosial Wajib/ <i>Public Administration and Defence; Compulsory Social Security</i>	1.256,71	1.394,12	1.650,25	1.783,14	2.051,80
P	Jasa Pendidikan/ <i>Education</i>	1.933,50	1.995,44	2.122,46	2.260,48	2.529,75
Q	Jasa Kesehatan dan Kegiatan Sosial/ <i>Human Health and Social Work Activities</i>	866,40	977,13	1.060,00	1.160,82	1.252,82
R,S,T,U	Jasa Lainnya/ <i>Other Services Activities</i>	930,24	972,46	1.080,53	1.168,80	1.354,85
	Produk Domestik Regional Bruto/<i>Gross Regional Domestic Product</i>	103.918,75	111.400,69	127.371,53	143.169,19	153.567,10

Catatan/Note: *Angka sementara/*Preliminary Figures*

**Angka sangat sementara/*Very Preliminary Figures*

Sumber/Source: Badan Pusat Statistik, berbagai sensus, survei dan sumber lain/*BPS-Statistics Indonesia, various census, survey, and other sources*

Tabel
Table 12.2

Produk Domestik Regional Bruto Atas Dasar Harga Konstan 2010 Menurut Lapangan Usaha di Kota Balikpapan (miliar rupiah) , 2020–2024

Gross Regional Domestic Product at 2010 Constant Market Prices by Industry in Balikpapan Municipality (billion rupiahs), 2020–2024

Lapangan Usaha/ <i>Industry</i>		2020	2021	2022	2023*	2024**
(1)	(2)	(3)	(4)	(5)	(6)	
A	Pertanian, Kehutanan, dan Perikanan/ <i>Agriculture, Forestry, and Fishing</i>	752,93	770,54	785,79	798,41	793,32
B	Pertambangan dan Penggalian/ <i>Mining and Quarrying</i>	37,66	39,08	37,19	37,80	42,14
C	Industri Pengolahan/ <i>Manufacturing</i>	46.877,79	49.028,62	51.352,47	54.532,52	54.512,24
D	Pengadaan Listrik dan Gas/ <i>Electricity and Gas</i>	81,90	85,09	88,88	102,42	109,91
E	Pengadaan Air; Pengelolaan Sampah, Limbah, dan Daur Ulang/ <i>Water Supply; Sewerage, Waste Management, and Remediation Activities</i>	62,76	63,94	68,04	71,44	76,45
F	Konstruksi/ <i>Construction</i>	11.084,17	11.646,02	11.268,75	12.040,82	12.800,09
G	Perdagangan Besar dan Eceran; Reparasi Mobil dan Sepeda Motor/ <i>Wholesale and Retail Trade; Repair of Motor Vehicles and Motorcycles</i>	6.757,02	7.235,43	7.844,56	8.288,55	9.098,15
H	Transportasi dan Pergudangan/ <i>Transportation and Storage</i>	5.405,99	5.527,05	6.406,27	7.097,48	7.667,27
I	Penyediaan Akomodasi dan Makan Minum/ <i>Accommodation and Food Service Activities</i>	1.206,93	1.230,16	1.347,79	1.412,21	1.570,64

Lanjutan Tabel/Continued Table 12.2

Lapangan Usaha/ Industry		2020	2021	2022	2023*	2024**
(1)		(2)	(3)	(4)	(5)	(6)
J	Informasi dan Komunikasi/ Information and Communication	3.237,91	3.493,22	3.770,31	3.975,20	4.267,27
K	Jasa Keuangan dan Asuransi/Financial and Insurance Activities	2.670,13	2.748,50	2.993,33	3.291,33	3.468,14
L	Real Estat/Real Estate Activities	1.401,44	1.403,67	1.434,42	1.476,41	1.552,23
M,N	Jasa Perusahaan/Business Activities	207,17	215,29	226,77	238,03	254,78
O	Administrasi Pemerintahan, Pertahanan, dan Jaminan Sosial Wajib/Public Administration and Defence; Compulsory Social Security	939,94	954,81	1.035,75	1.106,28	1.212,83
P	Jasa Pendidikan/Education	1.195,36	1.208,43	1.233,19	1.282,07	1.352,44
Q	Jasa Kesehatan dan Kegiatan Sosial/Human Health and Social Work Activities	552,15	611,16	641,04	678,60	714,42
R,S,T,U	Jasa Lainnya/Other Services Activities	563,46	570,68	607,61	630,58	699,42
Produk Domestik Regional Bruto/Gross Regional Domestic Product		83.034,71	86.831,69	91.142,16	97.060,15	100.191,74

Catatan/Note: *Angka sementara/Preliminary Figures

**Angkas sangat sementara/Very Preliminary Figures

Sumber/Source: Badan Pusat Statistik, berbagai sensus, survei dan sumber lain/BPS-Statistics Indonesia, various census, survey, and other sources

Tabel
Table 12.3

Distribusi Persentase Produk Domestik Regional Bruto Atas Dasar Harga Berlaku Menurut Lapangan Usaha di Kota Balikpapan (persen), 2020–2024

Percentage Distribution of Gross Regional Domestic Product at Current Market Prices by Industry in Balikpapan Municipality (percent), 2020–2024

Lapangan Usaha/ <i>Industry</i>		2020	2021	2022	2023*	2024**
(1)		(2)	(3)	(4)	(5)	(6)
A	Pertanian, Kehutanan, dan Perikanan/ <i>Agriculture, Forestry, and Fishing</i>	1,00	1,00	0,95	0,90	0,86
B	Pertambangan dan Penggalian/ <i>Mining and Quarrying</i>	0,05	0,05	0,04	0,04	0,04
C	Industri Pengolahan/ <i>Manufacturing</i>	46,83	46,65	47,22	47,26	45,55
D	Pengadaan Listrik dan Gas/ <i>Electricity and Gas</i>	0,10	0,09	0,09	0,09	0,09
E	Pengadaan Air; Pengelolaan Sampah, Limbah, dan Daur Ulang/ <i>Water Supply; Sewerage, Waste Management, and Remediation Activities</i>	0,08	0,08	0,07	0,07	0,07
F	Konstruksi/ <i>Construction</i>	17,19	17,55	15,80	15,67	15,98
G	Perdagangan Besar dan Eceran; Reparasi Mobil dan Sepeda Motor/ <i>Wholesale and Retail Trade; Repair of Motor Vehicles and Motorcycles</i>	9,11	9,48	9,57	9,40	9,92
H	Transportasi dan Pergudangan/ <i>Transportation and Storage</i>	9,59	9,18	10,75	11,60	12,16
I	Penyediaan Akomodasi dan Makan Minum/ <i>Accommodation and Food Service Activities</i>	1,82	1,75	1,73	1,66	1,78
J	Informasi dan Komunikasi/ <i>Information and Communication</i>	3,49	3,54	3,36	3,19	3,21
K	Jasa Keuangan dan Asuransi/ <i>Financial and Insurance Activities</i>	3,74	3,76	3,89	3,91	3,91
L	Real Estat/ <i>Real Estate Activities</i>	1,91	1,79	1,60	1,48	1,46

Lanjutan Tabel/Continued Table 12.3

	Lapangan Usaha/Industry	2020	2021	2022	2023*	2024**
	(1)	(2)	(3)	(4)	(5)	(6)
M,N	Jasa Perusahaan/ <i>Business Activities</i>	0,29	0,29	0,28	0,27	0,28
O	Administrasi Pemerintahan, Pertahanan, dan Jaminan Sosial Wajib/ <i>Public Administration and Defence; Compulsory Social Security</i>	1,21	1,25	1,30	1,25	1,34
P	Jasa Pendidikan/ <i>Education</i>	1,86	1,79	1,67	1,58	1,65
Q	Jasa Kesehatan dan Kegiatan Sosial/ <i>Human Health and Social Work Activities</i>	0,83	0,88	0,83	0,81	0,82
R,S,T,U	Jasa Lainnya/ <i>Other Services Activities</i>	0,90	0,87	0,85	0,82	0,88
	Produk Domestik Regional Bruto/Gross Regional Domestic Product	100,00	100,00	100,00	100,00	100,00

Catatan/Note: *Angka sementara/*Preliminary Figures*

**Angka sangat sementara/*Very Preliminary Figures*

Sumber/Source: Badan Pusat Statistik, berbagai sensus, survei dan sumber lain/*BPS-Statistics Indonesia, various census, survey, and other sources*

Tabel
Table **12.4**

Laju Pertumbuhan Produk Domestik Regional Bruto Atas Dasar Harga Konstan 2010 Menurut Lapangan Usaha di Kota Balikpapan (persen), 2020–2024
Growth Rate of Gross Regional Domestic Product at 2010 Constant Market Prices by Industry in Balikpapan Municipality (percent), 2020–2024

	Lapangan Usaha/Industry	2020	2021	2022	2023*	2024**
	(1)	(2)	(3)	(4)	(5)	(6)
A	Pertanian, Kehutanan, dan Perikanan/ <i>Agriculture, Forestry, and Fishing</i>	-3,85	2,34	1,98	1,61	-0,64
B	Pertambangan dan Penggalian/ <i>Mining and Quarrying</i>	-0,07	3,77	-4,84	1,66	11,46
C	Industri Pengolahan/ <i>Manufacturing</i>	-1,06	4,59	4,74	6,19	-0,04
D	Pengadaan Listrik dan Gas/ <i>Electricity and Gas</i>	7,73	3,89	4,45	15,23	7,32
E	Pengadaan Air; Pengelolaan Sampah, Limbah, dan Daur Ulang/ <i>Water Supply; Sewerage, Waste Management, and Remediation Activities</i>	6,32	1,88	6,43	4,99	7,02
F	Konstruksi/ <i>Construction</i>	5,59	5,07	-3,24	6,85	6,31
G	Perdagangan Besar dan Eceran; Reparasi Mobil dan Sepeda Motor/ <i>Wholesale and Retail Trade; Repair of Motor Vehicles and Motorcycles</i>	-3,07	7,08	8,42	5,66	9,77
H	Transportasi dan Pergudangan/ <i>Transportation and Storage</i>	-13,89	2,24	15,91	10,79	8,03
I	Penyediaan Akomodasi dan Makan Minum/ <i>Accommodation and Food Service Activities</i>	-10,04	1,92	9,56	4,78	11,22
J	Informasi dan Komunikasi/ <i>Information and Communication</i>	8,86	7,89	7,93	5,43	7,35

Lanjutan Tabel/Continued Table 12.4

Lapangan Usaha/Industry		2020	2021	2022	2023*	2024**
(1)		(2)	(3)	(4)	(5)	(6)
K	Jasa Keuangan dan Asuransi/ Financial and Insurance Activities	2,20	2,94	8,91	9,96	5,37
L	Real Estat/Real Estate Activities	-1,16	0,16	2,19	2,93	5,14
M,N	Jasa Perusahaan/Business Activities	-3,53	3,92	5,33	4,97	7,04
O	Administrasi Pemerintahan, Pertahanan, dan Jaminan Sosial Wajib/Public Administration and Defence; Compulsory Social Security	-5,46	1,58	8,48	6,81	9,63
P	Jasa Pendidikan/Education	5,07	1,09	2,05	3,96	5,49
Q	Jasa Kesehatan dan Kegiatan Sosial/Human Health and Social Work Activities	27,49	10,69	4,89	5,86	5,28
R,S,T,U	Jasa Lainnya/Other Services Activities	-3,44	1,28	6,47	3,78	10,92
Produk Domestik Regional Bruto/Gross Regional Domestic Product		-0,91	4,57	4,96	6,49	3,23

Catatan/Note: *Angka sementara/Preliminary Figures

**Angka sangat sementara/Very Preliminary Figures

Sumber/Source: Badan Pusat Statistik, berbagai sensus, survei dan sumber lain/BPS-Statistics Indonesia, various census, survey, and other sources

Tabel
Table **12.5**

Indeks Implisit Produk Domestik Regional Bruto Kota Balikpapan Menurut Lapangan Usaha, 2020–2024
Implicit Price Index of Gross Regional Domestic Product of Balikpapan Municipality by Industrial Origin, 2020–2024

Lapangan Usaha/Industry	2020	2021	2022	2023*	2024**
(1)	(2)	(3)	(4)	(5)	(6)
A Pertanian, Kehutanan, dan Perikanan/ <i>Agriculture, Forestry, and Fishing</i>	137,70	144,68	153,69	160,54	166,25
B Pertambangan dan Penggalian/ <i>Mining and Quarrying</i>	143,05	144,87	148,62	153,01	157,54
C Industri Pengolahan/ <i>Manufacturing</i>	103,81	105,99	117,11	124,07	128,32
D Pengadaan Listrik dan Gas/ <i>Electricity and Gas</i>	120,94	121,92	125,41	128,75	129,44
E Pengadaan Air; Pengelolaan Sampah, Limbah, dan Daur Ulang/ <i>Water Supply; Sewerage, Waste Management, and Remediation Activities</i>	137,69	138,91	139,30	140,25	148,16
F Konstruksi/ <i>Construction</i>	161,14	167,83	178,59	186,30	191,68
G Perdagangan Besar dan Eceran; Reparasi Mobil dan Sepeda Motor/ <i>Wholesale and Retail Trade; Repair of Motor Vehicles and Motorcycles</i>	140,02	146,01	155,39	162,44	167,45
H Transportasi dan Pergudangan/ <i>Transportation and Storage</i>	184,33	185,08	213,67	234,09	243,46
I Penyediaan Akomodasi dan Makan Minum/ <i>Accommodation and Food Service Activities</i>	157,03	158,39	163,71	168,70	173,60
J Informasi dan Komunikasi/ <i>Information and Communication</i>	112,12	112,72	113,63	115,05	115,57

Lanjutan Tabel/Continued Table 12.9

Lapangan Usaha/Industry		2020	2021	2022	2023*	2024**
(1)		(2)	(3)	(4)	(5)	(6)
K	Jasa Keuangan dan Asuransi/ Financial and Insurance Activities	145,61	152,48	165,71	170,01	173,27
L	Real Estat/Real Estate Activities	141,76	141,77	141,99	143,20	144,81
M,N	Jasa Perusahaan/Business Activities	146,54	151,25	157,77	165,02	171,41
O	Administrasi Pemerintahan, Pertahanan, dan Jaminan Sosial Wajib/Public Administration and Defence; Compulsory Social Security	133,70	146,01	159,33	161,18	169,17
P	Jasa Pendidikan/Education	161,75	165,13	172,11	176,31	187,05
Q	Jasa Kesehatan dan Kegiatan Sosial/Human Health and Social Work Activities	156,91	159,88	165,36	171,06	175,36
R,S,T,U	Jasa Lainnya/Other Services Activities	165,09	170,40	177,83	185,35	193,71
Produk Domestik Regional Bruto/Gross Regional Domestic Product		125,15	128,29	139,75	147,51	153,27

Catatan/Note: *Angka sementara / Preliminary Figures

**Angka sangat sementara / Very Preliminary Figures

Sumber/Source: Badan Pusat Statistik, berbagai sensus, survei dan sumber lain/BPS-Statistics Indonesia, various census, survey, and other sources

Tabel 12.6
*Table***Laju Implisit Produk Domestik Regional Bruto Kota Balikpapan Menurut Lapangan Usaha (persen), 2020–2024***Growth Rate of Implicit Price Index of Gross Regional Domestic Product of Balikpapan Municipality by Industrial Origin (percent), 2020-2024*

Lapangan Usaha/Industry	2020	2021	2022	2023*	2024**
(1)	(2)	(3)	(4)	(5)	(6)
A Pertanian, Kehutanan, dan Perikanan/ <i>Agriculture, Forestry, and Fishing</i>	4,19	5,07	6,23	4,45	3,56
B Pertambangan dan Penggalian/ <i>Mining and Quarrying</i>	7,04	1,27	2,59	2,95	2,96
C Industri Pengolahan/ <i>Manufacturing</i>	-0,24	2,10	10,50	5,94	3,43
D Pengadaan Listrik dan Gas/ <i>Electricity and Gas</i>	-0,01	0,81	2,86	2,66	0,53
E Pengadaan Air; Pengelolaan Sampah, Limbah, dan Daur Ulang/ <i>Water Supply; Sewerage, Waste Management, and Remediation Activities</i>	0,08	0,89	0,28	0,68	5,64
F Konstruksi/ <i>Construction</i>	0,05	4,15	6,41	4,32	2,89
G Perdagangan Besar dan Eceran; Reparasi Mobil dan Sepeda Motor/ <i>Wholesale and Retail Trade; Repair of Motor Vehicles and Motorcycles</i>	1,23	4,28	6,42	4,54	3,08
H Transportasi dan Pergudangan/ <i>Transportation and Storage</i>	-3,62	0,41	15,45	9,55	4,00
I Penyediaan Akomodasi dan Makan Minum/ <i>Accommodation and Food Service Activities</i>	4,38	0,86	3,36	3,04	2,91
J Informasi dan Komunikasi/ <i>Information and Communication</i>	0,04	0,53	0,81	1,25	0,46

Lanjutan Tabel/Continued Table 12.10

Lapangan Usaha/Industry		2020	2021	2022	2023*	2024**
(1)		(2)	(3)	(4)	(5)	(6)
K	Jasa Keuangan dan Asuransi/ <i>Financial and Insurance Activities</i>	0,01	4,72	8,67	2,59	1,92
L	Real Estat/ <i>Real Estate Activities</i>	0,06	0,01	0,16	0,85	1,13
M,N	Jasa Perusahaan/ <i>Business Activities</i>	1,77	3,22	4,31	4,59	3,87
O	Administrasi Pemerintahan, Pertahanan, dan Jaminan Sosial Wajib/ <i>Public Administration and Defence; Compulsory Social Security</i>	7,23	9,21	9,12	1,16	4,96
P	Jasa Pendidikan/ <i>Education</i>	6,94	2,09	4,23	2,44	6,09
Q	Jasa Kesehatan dan Kegiatan Sosial/ <i>Human Health and Social Work Activities</i>	3,70	1,89	3,43	3,45	2,51
R,S,T,U	Jasa Lainnya/ <i>Other Services Activities</i>	3,85	3,22	4,36	4,23	4,51
Produk Domestik Regional Bruto/Gross Regional Domestic Product		-0,26	2,51	8,93	5,55	3,91

Catatan/Note: *Angka sementara / Preliminary Figures

**Angka sangat sementara / Very Preliminary Figures

Sumber/Source: Badan Pusat Statistik, berbagai sensus, survei dan sumber lain/BPS-Statistics Indonesia, various census, survey, and other sources

Tabel
Table 12.7**Produk Domestik Regional Bruto Kota Balikpapan Atas Dasar Harga Berlaku Menurut Pengeluaran (miliar rupiah), 2020–2024***Gross Regional Domestic Product of Balikpapan Municipality at Current Market Prices by Expenditure (billion rupiahs), 2020–2024*

Pengeluaran Expenditure	2020	2021	2022	2023*	2024**
(1)	(3)	(4)	(5)		
Pengeluaran Konsumsi Rumah Tangga <i>Household Consumption Expenditure</i>	26.282,68	27.475,24	29.977,21	32.662,30	34.983,43
Pengeluaran Konsumsi LNPRT <i>NPISH Consumption Expenditure</i>	568,96	602,37	659,62	722,57	821,25
Pengeluaran Konsumsi Pemerintah <i>Government Consumption Expenditure</i>	3.268,25	3.434,33	3.754,74	5.147,15	5.709,06
Pembentukan Modal Tetap Bruto <i>Gross Fixed Capital Formation</i>	43.644,59	47.634,00	48.021,89	53.644,81	59.331,81
Perubahan Inventori <i>Changes in Inventories</i>	92,70	38,42	70,52	96,34	92,48
Net Ekspor Barang dan Jasa <i>Net Exports of Goods and Services</i>	30.061,57	32.216,33	44.887,55	50.896,02	52.629,07
Produk Domestik Regional Bruto Gross Regional Domestic Product	103.918,75	111.400,69	127.371,53	143.169,19	153.567,10

Catatan/Note: *Angka sementara/*Preliminary Figures***Angka sangat sementara/*Very Preliminary Figures*Sumber/Source: Badan Pusat Statistik, berbagai sensus, survei dan sumber lain/*BPS-Statistics Indonesia, various census, survey, and other sources*

Tabel 12.8
Table

Produk Domestik Regional Bruto Kota Balikpapan Atas Dasar Harga Konstan 2010 Menurut Pengeluaran (miliar rupiah), 2020–2024

Gross Regional Domestic Product of Balikpapan Municipality at 2010 Constant Market Prices by Expenditure (billion rupiahs), 2020–2024

Pengeluaran Expenditure	2020	2021	2022	2023*	2024**
(1)	(3)	(4)	(5)	(6)	(7)
Pengeluaran Konsumsi Rumah Tangga <i>Household Consumption Expenditure</i>	16.842,51	17.181,70	17.851,66	18.657,55	19.468,22
Pengeluaran Konsumsi LNPRT <i>NPISH Consumption Expenditure</i>	360,69	364,16	379,48	398,67	442,65
Pengeluaran Konsumsi Pemerintah <i>Government Consumption Expenditure</i>	1.787,04	1.851,82	1.968,55	2.584,53	2.789,66
Pembentukan Modal Tetap Bruto <i>Gross Fixed Capital Formation</i>	27.703,56	29.685,09	29.320,44	31.027,58	33.179,45
Perubahan Inventori <i>Changes in Inventories</i>	59,15	24,45	43,62	57,27	53,85
Net Ekspor Barang dan Jasa <i>Net Exports of Goods and Services</i>	36.281,76	37.724,47	41.578,41	44.334,55	44.257,91
Produk Domestik Regional Bruto <i>Gross Regional Domestic Product</i>	83.034,71	86.831,69	91.142,16	97.060,15	100.191,74

Catatan/Note: *Angka sementara/*Preliminary Figures*

**Angka sangat sementara/*Very Preliminary Figures*

Sumber/Source: Badan Pusat Statistik, berbagai sensus, survei dan sumber lain/*BPS-Statistics Indonesia, various census, survey, and other sources*

Tabel
Table 12.9**Distribusi Persentase Produk Domestik Regional Bruto Kota Balikpapan Atas Dasar Harga Berlaku Menurut Pengeluaran (persen), 2020–2024***Percentage Distribution of Gross Regional Domestic Product of Balikpapan Municipality at Current Market Prices by Expenditure (percent), 2020–2024*

Pengeluaran Expenditure	2020	2021	2022	2023*	2024**
(1)	(2)	(3)	(4)	(5)	(6)
Pengeluaran Konsumsi Rumah Tangga <i>Household Consumption Expenditure</i>	25,29	24,66	23,53	22,81	22,78
Pengeluaran Konsumsi LNPRT <i>NPISH Consumption Expenditure</i>	0,55	0,54	0,52	0,50	0,53
Pengeluaran Konsumsi Pemerintah <i>Government Consumption Expenditure</i>	3,14	3,08	2,95	3,60	3,72
Pembentukan Modal Tetap Bruto <i>Gross Fixed Capital Formation</i>	42,00	42,76	37,70	37,47	38,64
Perubahan Inventori <i>Changes in Inventories</i>	0,09	0,04	0,06	0,07	0,06
Net Ekspor Barang dan Jasa <i>Net Exports of Goods and Services</i>	28,93	28,92	35,24	35,55	34,27
Produk Domestik Regional Bruto Gross Regional Domestic Product	100,00	100,00	100,00	100,00	100,00

Catatan/Note: *Angka sementara/*Preliminary Figures***Angka sangat sementara/*Very Preliminary Figures*Sumber/Source: Badan Pusat Statistik, berbagai sensus, survei dan sumber lain/*BPS-Statistics Indonesia, various census, survey, and other sources*

Tabel 12.10
Table

Laju Pertumbuhan Produk Domestik Regional Bruto Kota Balikpapan Atas Dasar Harga Konstan 2010 Menurut Pengeluaran (persen), 2020–2024
Growth Rate of Gross Regional Domestic Product of Balikpapan Municipality at 2010 Constant Market Prices by Expenditure (percent), 2020–2024

Pengeluaran Expenditure	2020	2021	2022	2023*	2024**
(1)	(2)	(3)	(4)	(5)	(6)
Pengeluaran Konsumsi Rumah Tangga <i>Household Consumption Expenditure</i>	-1,15	2,01	3,90	4,51	4,35
Pengeluaran Konsumsi LNPRT <i>NPISH Consumption Expenditure</i>	-1,45	0,96	4,21	5,06	11,03
Pengeluaran Konsumsi Pemerintah <i>Government Consumption Expenditure</i>	-7,63	3,62	6,30	31,29	7,94
Pembentukan Modal Tetap Bruto <i>Gross Fixed Capital Formation</i>	3,46	7,15	-1,23	5,82	6,94
Perubahan Inventori <i>Changes in Inventories</i>	NA	NA	NA	NA	NA
Net Ekspor Barang dan Jasa <i>Net Exports of Goods and Services</i>	NA	NA	NA	NA	NA
Produk Domestik Regional Bruto Gross Regional Domestic Product	-0,91	4,57	4,96	6,49	3,23

Catatan/Note: *Angka sementara/*Preliminary Figures*


**Angka sangat sementara/*Very Preliminary Figures*

Sumber/Source: Badan Pusat Statistik, berbagai sensus, survei dan sumber lain/*BPS-Statistics Indonesia, various census, survey, and other sources*

**Indeks
Pembangunan
Manusia**

Human Development Index

2024



PENJELASAN TEKNIS

1. Sensus Penduduk berarti perhitungan jumlah penduduk secara periodik. Data yang dicapai, biasanya bukan saja meliputi jumlah orang, tetapi juga fakta mengenai misalnya jenis kelamin, usia, bahasa, dan hal-hal lain yang dianggap perlu. Dalam publikasi ini ditampilkan jumlah penduduk hasil sensus penduduk untuk tahun 2000 dan 2010.
2. Laju Pertumbuhan Produk Domestik Regional Bruto (PDRB) atas dasar harga konstan diperoleh dengan mengurangi nilai pada tahun ke n dengan nilai pada tahun ke $(n-1)$ dibagi dengan nilai pada tahun ke $(n-1)$ dikalikan dengan 100 persen. Laju pertumbuhan PDRB menunjukkan tingkat perkembangan riil dari agregat pendapatan untuk masing-masing tahun dibandingkan dengan tahun sebelumnya.
3. Indeks Harga Konsumen (IHK) indeks yang mengukur rata-rata perubahan harga antar waktu dari suatu paket jenis barang dan jasa yang dikonsumsi oleh penduduk/rumah tangga di daerah perkotaan dengan dasar suatu periode tertentu. Dalam publikasi ini untuk tahun 2006-2007 menggunakan tahun

TECHNICAL NOTES

1. *Population Census means counting number of populations periodically. Data that is achieved, not only number of populations but also the fact of gender, age, language and other matters deemed necessary. In this publication the result displayed a population census for 2000 and 2010.*
2. *Growth rate of Domestic Regional Product (GDRP) at constant market place obtained by subtracting the value of GDRP year n with the value of GDRP year $n-1$ divided by value of GDRP year $n-1$ then multiplied by 100 percent. The growth rate of GDRP explains the income growth during the given period.*
3. *Consumer Price Index (CPI) index that measures the average change in inter-temporal price of a package goods and services consumed by residents/ households in urban areas on the basis of certain period. In this publication for the years 2006-2007 using the base year 2000=100 while for the years*

dasar 2000=100 sementara untuk tahun 2008-2010 menggunakan tahun dasar 2007=100 itulah sebabnya pada tahun 2008 IHK terlihat menurun padahal sebenarnya tidak.

2008-2010 using the base year 2007=100 that's why in 2008 the CPI is decreasing when in fact is not.

4. Penduduk Miskin adalah penduduk yang memiliki rata-rata pengeluaran perkapita perbulan dibawah garis kemiskinan.
 5. Garis Kemiskinan (GK) merupakan penjumlahan dari Garis Kemiskinan Makanan (GKM) dan Garis Kemiskinan Non Makanan (GKNM).
 6. Garis Kemiskinan Makanan (GKM) merupakan nilai pengeluaran kebutuhan minimum makanan yang disetarakan dengan 2.100 kilokalori perkapita perhari. Paket komoditi kebutuhan dasar makanan diwakili oleh 52 jenis komoditi (padi-padian, umbi-umbian, ikan, daging, telur dan susu, sayuran, kacang-kacangan, buah-buahan, minyak dan lemak, dll)
 7. Garis Kemiskinan Non Makanan (GKNM) adalah kebutuhan minimum untuk perumahan, sandang, pendidikan dan kesehatan. Paket komoditi kebutuhan dasar non makanan
4. *Poor People is a person whose expenditure per capita per month is below the poverty line is considered to be poor.*
 5. *Poverty Line is the sum of Food Poverty Line (FPL) and Non-Food Poverty Line (NFPL).*
 6. *The Food Poverty Line refers to the requirement of 2,100 kcal per capita per day. Package of basic needs of food commodities represented by 52 types of commodities (rice-grains, tubers, fish, meat, eggs and dairy, vegetables, nuts, fruits, oils and fats, etc.)*
 7. *Non-Food Poverty Line refers to the daily minimum requirement for household necessities for clothing, education and health. Package of basic needs of non-food commodities represented*

diwakili oleh 51 jenis komoditi di perkotaan dan 47 jenis komoditi di pedesaan.

by 51 types of commodities in urban areas and 47 types of commodities in rural areas.

<https://balikpapankota.bps.go.id>

ULASAN

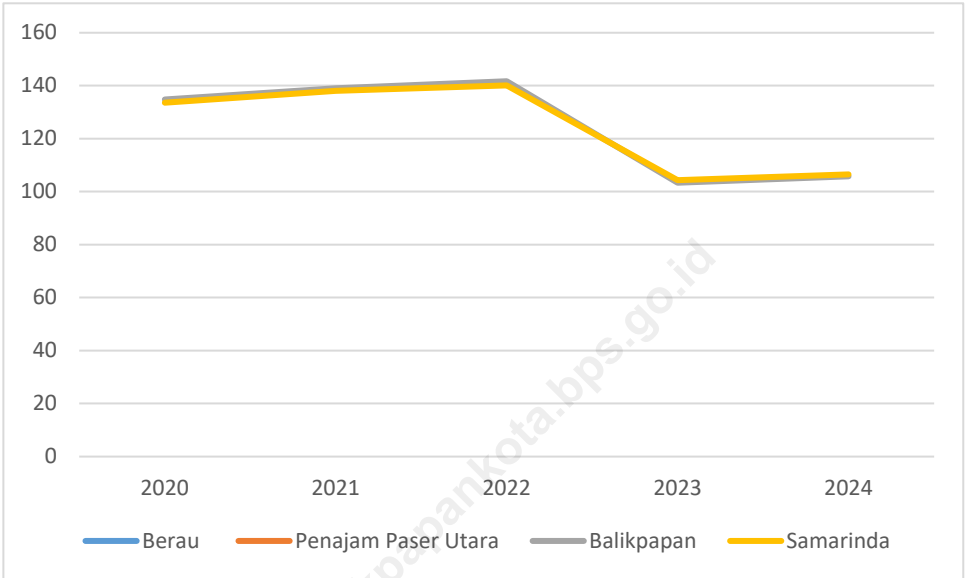
Kota Balikpapan merupakan salah satu kota di Provinsi Kalimantan Timur. Kota ini berada di sebelah utara Teluk Balikpapan dan berbatasan langsung dengan Kabupaten Penajam Paser Utara, Kabupaten Kutai Kartanegara, dan Selat Makassar. Berdasarkan hasil Data Proyeksi Sensus Penduduk 2025, Kota Balikpapan memiliki populasi penduduk sebesar 717.200 jiwa; terbesar ketiga setelah Kabupaten Kutai Kartanegara dan Kota Samarinda.

Pencatatan indeks harga konsumen (IHK) dengan tahun dasar 2018 di Kalimantan Timur dilakukan di empat kabupaten/kota, yaitu Berau, Penajam Paser Utara, Balikpapan dan Samarinda. Tercatat, pada tahun 2024 indeks harga konsumen di Berau mencapai 107,26, Penajam Paser Utara 106,85, Balikpapan 107,16 dan di Samarinda mencapai 106,66. Hal ini menunjukkan bahwa sejak tahun dasar 2018, kenaikan IHK yang terjadi di Balikpapan lebih tinggi bila dibandingkan dengan kenaikan IHK yang terjadi di Samarinda.

DESCRIPTION

Balikpapan Municipality is one of the cities in Kalimantan Timur Province. The municipality is located north of Balikpapan Bay and bordered to Penajam Paser Utara Regency, Kutai Kartanegara Regency and Makassar Strait. Based on the Data on Population Census Projection 2025 Balikpapan Municipality has a population of 717.200 people; The third largest after Kutai Kartanegara regency and Samarinda Municipality.

The Collection of the consumer price index (CPI) with a base year of 2018 in Kalimantan Timur were done in four regency/cities, which is Berau, Penajam Paser Utara, Balikpapan and Samarinda. It is recorded that in 2024 the consumer price index in Berau reached 107.26, Penajam Paser Utara 106.85, Balikpapan 107.16 and in Samarinda it reached 106.66. This shows that since the 2018 (base year), the increase in the CPI that occurred in Balikpapan was higher compared to the increase in the CPI that occurred in Samarinda.



Sumber/Source : BPS Kota Balikpapan/BPS-Statistics in Balikpapan Municipality

Gambar 13.1 Indeks Harga Konsumen di Berau, Penajam Paser Utara, Balikpapan dan Samarinda, 2020-2024
Figures Consumer Price Index in Balikpapan Municipality and Samarinda Municipality, 2020-2024

Tabel
Table 13.1**Jumlah Penduduk Menurut Kabupaten/Kota di Provinsi Kalimantan Timur(jiwa),2020-2024**
Population of Regency/Municipality in Kalimantan Timur in Province(person), 2020-2024

No Num	Kabupaten/Kota Regency/Municipality	2020	2021	2022	2023	2024
(1)	(2)	(3)	(4)	(5)	(6)	(7)
1.	Paser	275.452	283.673	286.952	284.110	286.990
2.	Kutai Barat	172.288	153.976	155.285	177.130	178.740
3.	Kutai Kartanegara	729.382	781.897	791.855	756.790	789.770
4.	Kutai Timur	434.459	387.581	399.453	455.500	462.990
5.	Berau	248.035	232.519	236.325	258.290	261.830
6.	PPU	178.681	158.579	159.073	197.630	267.690
7.	Mahakam Ulu	32.513	27.027	27.201	33.770	34.250
8.	Balikpapan	688.318	641.817	645.299	710.040	717.231
9.	Samarinda	827.994	859.250	865.911	850.630	858.080
10.	Bontang	178.917	182.617	185.251	185.850	188.290
Kalimantan Timur		3.766.039	3.708.936	3.752.605	3.909.740	4.045.861

Sumber/Source: Badan Pusat Statistik, Proyeksi Penduduk Indonesia 2020–2050 Hasil Sensus Penduduk 2020 (Pertengahan tahun/Juni)/ BPS-Statistics Indonesia, 2020–2050 Indonesia population projection result of 2020 Population Census (mid year/June)

Tabel 13.2
Table

Laju Pertumbuhan Produk Domestik Regional Bruto Atas Dasar Harga Konstan 2010 Menurut Kabupaten/Kota di Provinsi Kalimantan Timur Tahun 2021-2024

Growth Rate of Gross Regional Domestic Products at 2010 Constant Market Prices by Regency/Municipality in Kalimantan Timur Province, 2021-2024

No Num	Kabupaten/Kota Regency/Municipality	2021	2022	2023	2024
(1)	(2)	(3)	(4)	(5)	(6)
1.	Paser	5,39	1,10	1,38	3,77
2.	Kutai Barat	4,19	4,78	5,82	7,57
3.	Kutai Kartanegara	2,68	3,70	5,13	5,62
4.	Kutai Timur	-0,89	5,58	7,71	9,82
5.	Berau	5,36	3,95	5,44	7,28
6.	PPU	-1,69	14,49	29,85	30,68
7.	Mahakam Ulu	1,27	0,91	2,80	3,6
8.	Balikpapan	4,57	4,96	6,49	3,23
9.	Samarinda	2,78	6,60	8,62	8,66
10.	Bontang	1,60	2,46	4,16	-2,51
	Kalimantan Timur	2,55	4,48	6,22	6,17

Sumber/Source: Badan Pusat Statistik dan sumber lain/BPS-Statistics Indonesia and other sources

Tabel
Table **13.3****Jumlah Penduduk Miskin Menurut Kabupaten/Kota di Provinsi Kalimantan Timur (ribu), 2020-2024**
Number of Poor People by Regency/Municipality in Kalimantan Timur Province (thousand), 2020-2024

No Num	Kabupaten/Kota Regency/Municipality	2020	2021	2022	2023	2024
(1)	(2)	(3)	(4)	(5)	(6)	(7)
1.	Paser	26,77	27,56	27,02	26,39	25,28
2.	Kutai Barat	13,78	15,38	15,38	14,69	14,49
3.	Kutai Kartanegara	58,24	62,36	62,87	60,86	59
4.	Kutai Timur	36,98	37,78	36,84	37,04	37,11
5.	Berau	12,30	13,62	13,31	13,26	12,35
6.	PPU	11,93	12,13	11,59	11,19	10,78
7.	Mahakam Ulu	3,26	3,18	3,10	3,06	2,9
8.	Balikpapan	17,02	18,53	15,83	14,99	14,53
9.	Samarinda	41,92	42,84	41,95	41,89	37,8
10.	Bontang	7,91	8,41	8,39	7,71	7,11
Kalimantan Timur		230,27	241,77	241,77	231,08	221,34

Sumber/Source: Badan Pusat Statistik, Survei Sosial Ekonomi Nasional/BPS-Statistics Indonesia, National Socioeconomic Survey

Tabel 13.4
Table

**Indeks Pembangunan Manusia Menurut Kabupaten/
Kota di Provinsi Kalimantan Timur, 2020–2024**
*Human Development Index by Regency/Municipality in
Kalimantan Timur Province, 2020–2024*

No Num	Kabupaten/Kota Regency/Municipality	2020	2021	2022	2023	2024
(1)	(2)	(3)	(4)	(5)	(6)	(7)
1.	Paser	72,04	72,93	73,44	74,14	75,13
2.	Kutai Barat	71,19	72,07	72,92	73,72	74,76
3.	Kutai Kartanegara	73,59	74,06	74,67	75,30	76,57
4.	Kutai Timur	73,00	73,81	74,35	74,98	75,90
5.	Berau	74,71	75,20	75,74	76,21	77,17
6.	PPU	71,64	72,01	72,55	73,30	74,94
7.	Mahakam Ulu	67,09	67,95	68,75	69,59	70,79
8.	Balikpapan	80,01	80,71	81,13	81,66	82,62
9.	Samarinda	80,11	80,76	81,43	82,32	83,11
10.	Bontang	80,02	80,59	80,94	81,56	82,49
	Kalimantan Timur	76,24	76,88	77,44	78,20	78,79

Sumber/Source: Badan Pusat Statistik, Seri Berita Resmi Statistik Indeks Pembangunan Manusia/BPS-Statistics Indonesia, Series of Press Releases of Human Development Index

Tabel
Table 13.5**Indeks Harga Konsumen di Provinsi Kalimantan Timur
Tahun 2020-2024***Consumer Price Index at Kalimantan Timur Province, 2020-2024*

No Num	Kabupaten/Kota Regency/ Municipality	2020	2021	2022	2023	2024
(1)	(2)	(3)	(4)	(5)	(6)	(7)
1.	Berau					107,26
2.	Penajam Paser Utara					106,85
3.	Balikpapan	103,36	105,72	115,55	115,57	107,16
4.	Samarinda	104,29	106,43	111,99	115,76	106,66
	Kalimantan Timur	140,75	103,89	106,12	111,80	115,67

Catatan/Note: Data yang ditampilkan IHK bulan Desember 2024/ IHK Data displayed for December 2024

Sumber/Source: Badan Pusat Statistik, Survei Harga Konsumen/BPS-Statistics Indonesia, Consumer Price Survey

Daftar Pustaka/Bibliography

- Badan Ketahanan Pangan. 2018. Neraca Bahan Makanan Indonesia 2018–2021. Jakarta: Badan Ketahanan Pangan.
- Badan Ketahanan Pangan. 2023. Analisis Ketersediaan Pangan Neraca Bahan Makanan Indonesia 2021–2023. Jakarta: Badan Ketahanan Pangan.
- Subdirektorat Statistik Tanaman Pangan. 2018. Konversi Gabah ke Beras Tahun 2018. Jakarta: Badan Pusat Statistik.
- Badan Pusat Statistik dan Kementerian Pertanian. 2018. Pedoman Pengumpulan Data Survei Ubinan Tanaman Pangan. Jakarta: Badan Pusat Statistik.
- Badan Pusat Statistik. 2018. Pedoman Teknis Pendataan Statistik Pertanian Tanaman Pangan Terintegrasi Dengan Metode Kerangka Sampel Area (KSA) 2018. Jakarta: Badan Pusat Statistik.
- Badan Pusat Statistik. 2019. Buku Pedoman Pelaksanaan Pendataan Statistik Pertanian Tanaman Pangan Terintegrasi dengan Metode Kerangka Sampel Area untuk Komoditas Jagung 2019. Jakarta: Badan Pusat Statistik.
- Badan Pusat Statistik. 2019. Pedoman Survei Harga Konsumen. Jakarta: Badan Pusat Statistik.
- Subdirektorat Statistik Harga Perdagangan Besar. 2020. Indeks Harga Perdagangan Besar Indonesia (2010=100) Tahun 2019. Jakarta: Badan Pusat Statistik
- Subdirektorat Pengembangan Standarisasi dan Klasifikasi Statistik. 2020. Klasifikasi Baku Lapangan Usaha Indonesia (KBLI) 2020. Jakarta: Badan Pusat Statistik.
- Badan Pusat Statistik. 2020. Pedoman Pelaksanaan Pencacahan Survei KSA 2020. Jakarta: Badan Pusat Statistik.
- Direktorat Statistik Ketahanan Sosial. 2021. Buku 3: Konsep dan Definisi Podes 2021. Jakarta: Badan Pusat Statistik.
- Subdirektorat Statistik Harga Perdagangan Besar. 2021. Indeks Harga Perdagangan Besar Indonesia (2018=100) Tahun 2020. Jakarta: Badan Pusat Statistik
- Badan Pusat Statistik. 2021. Pedoman Pengumpulan Data Statistik Perikanan. Jakarta: Badan Pusat Statistik.
- Badan Pusat Statistik. 2021. Survei Pengukuran Tingkat Kebahagiaan: Konsep dan Definisi. Jakarta: Badan Pusat Statistik.
- Direktorat Statistik Kesejahteraan Rakyat. 2022. Buku 4 Konsep dan Definisi Survei Sosial Ekonomi Nasional Maret 2023. Jakarta: Badan Pusat Statistik.
- Direktorat Statistik Kesejahteraan Rakyat. 2022. Buku 5 Pemanfaatan Data Susenas Kor dan KP Susenas Maret 2023. Jakarta: Badan Pusat Statistik.
- Direktorat Statistik Harga. 2022. Indeks Harga Perdagangan Besar Indonesia (2018=100) Tahun 2021. Jakarta: Badan Pusat Statistik
- Direktorat Statistik Ketahanan Sosial. 2022. Penghitungan dan Analisis Kemiskinan Makro Indonesia 2022. Jakarta: Badan Pusat Statistik.

- Direktorat Statistik Harga. 2022. Statistik Nilai Tukar Petani 2022. Jakarta: Badan Pusat Statistik.
- Direktorat Statistik Harga. 2022. Pedoman Pencacahan Survei Harga Produsen 2023. Jakarta: Badan Pusat Statistik.
- Direktorat Statistik Kesejahteraan Rakyat. 2023. Buku 4 Konsep dan Definisi Survei Sosial Ekonomi (Susenas) Maret 2023. Badan Pusat Statistik. Jakarta.
- Direktorat Statistik Kependudukan dan Ketenagakerjaan. 2023. Buku Kode Sakernas Agustus 2023. Jakarta: Badan Pusat Statistik.
- Direktorat Statistik Kependudukan dan Ketenagakerjaan. 2023. Buku Pedoman Pemeriksaan Sakernas Agustus 2023. Jakarta: Badan Pusat Statistik.
- Direktorat Statistik Kependudukan dan Ketenagakerjaan. 2023. Buku Pedoman Pencacahan Sakernas Agustus 2023. Jakarta: Badan Pusat Statistik.
- Direktorat Statistik Harga. 2023. Indeks Harga Perdagangan Besar Indonesia (2018=100) Tahun 2022. Jakarta: Badan Pusat Statistik
- Direktorat Analisis dan Pengembangan Statistik. 2023. Indeks Pembangunan Manusia 2022. Jakarta: Badan Pusat Statistik.
- Direktorat Statistik Ketahanan Sosial. 2023. Indeks Perilaku Anti Korupsi 2023. Jakarta: Badan Pusat Statistik.
- Direktorat Neraca Pengeluaran. 2023. Neraca Arus Dana Indonesia Triwulanan 2020-2023:2. Jakarta: Badan Pusat Statistik.
- Direktorat Statistik Industri. 2023. Pedoman Pencacahan Survei Pertambangan dan Energi. Jakarta: Badan Pusat Statistik.
- Direktorat Statistik Ketahanan Sosial. 2023. Penghitungan dan Analisis Kemiskinan Makro Indonesia 2023. Jakarta: Badan Pusat Statistik.
- Direktorat Statistik Kependudukan dan Ketenagakerjaan. 2023. Proyeksi Penduduk Indonesia 2020–2050 Hasil Sensus Penduduk 2020. Jakarta: Badan Pusat Statistik.
- Badan Pusat Statistik dan Kementerian Pertanian. 2015. Pedoman Pengumpulan Data Statistik Pertanian (SP) Tanaman Pangan 2015. Jakarta: Badan Pusat Statistik.
- Direktorat Statistik Ketahanan Sosial. 2023. Statistik Kriminal 2023. Jakarta: Badan Pusat Statistik.
- Direktorat Statistik Harga. 2024. Indeks Harga Perdagangan Besar Indonesia (2018=100) Tahun 2023. Jakarta: Badan Pusat Statistik
- Badan Pusat Statistik. 2024. Pedoman SEDAPP Online: Sedia Data Perusahaan Perkebunan dengan Aplikasi SKB-Online. Jakarta: Badan Pusat Statistik.
- Bank Indonesia. 2022. Metadata Uang Beredar dan Faktor yang Mempengaruhinya. Jakarta: Bank Indonesia.
- Bank Indonesia. 2023. Statistik Ekonomi dan Keuangan Indonesia Desember 2023. Jakarta: Bank Indonesia.
- Bank Indonesia. 2024. Statistik Utang Luar Negeri Indonesia Vol: XXXVIII Februari 2024. Jakarta: Bank

- Indonesia.
- Department of Economics Social Affairs. 2022. *Monthly Bulletin of Statistics January 2022*. New York: United Nations.
- Department of Economics Social Affairs. 2022. *Monthly Bulletin of Statistics July 2022*. New York: United Nations.
- Department of Economics Social Affairs. 2024. *Monthly Bulletin of Statistics January 2024*. New York: United Nations.
- Direktorat Jenderal Pengelolaan DAS dan Rehabilitasi Hutan. 2023. *Statistik Ditjen PDASRH 2022*. Jakarta: Kementerian Lingkungan Hidup dan Kehutanan.
- Direktorat Jenderal Perkebunan. 2013. *Pedoman Pelaksanaan Pengelolaan Data Komoditas Perkebunan (PDKP): "Menuju Satu Angka Statistik Perkebunan Secara Nasional"*. Jakarta: Kementerian Pertanian RI.
- Direktorat Statistik Industri. 2023. *Buku Pedoman Kegiatan Survei Direktorat Statistik Industri*. Jakarta: Badan Pusat Statistik.
- Direktorat Statistik Industri. 2023. *Direktori Perusahaan Konstruksi 2023*, Buku: Pulau Sumatera, Kalimantan, Sulawesi, dan Papua. Jakarta: Badan Pusat Statistik.
- Direktorat Statistik Industri. 2023. *Indikator Konstruksi Triwulan II 2023*. Jakarta: Badan Pusat Statistik.
- Direktorat Statistik Industri. 2023. *Modul IMK Survei Industri Pengolahan, Pertambangan, Energi, dan Konstruksi 2023*. Jakarta: Badan Pusat Statistik.
- Direktorat Statistik Industri. 2023. *Perkembangan Indeks Produksi Triwulanan Industri Mikro dan Kecil 2022*. Jakarta: Badan Pusat Statistik.
- Direktorat Statistik Industri. 2023. *Profil Usaha Konstruksi Perorangan 2022*. Jakarta: Badan Pusat Statistik.
- Direktorat Statistik Industri. 2023. *Statistik Konstruksi 2022*. Jakarta: Badan Pusat Statistik.
- European Communities, International Monetary Fund, Organisation for Economic Co-operation and Development, Haughton & Khandker. 2009. *Handbook on Poverty and Inequality*. Washington DC: WorldBank.
- Institut Pertanian Bogor. 2021. *Pusat Kajian Sumber Daya Pesisir dan Lautan*. Bogor: Institut Pertanian Bogor.
- International Monetary Fund. 2023. "World Economic Outlook Database". Diakses pada Januari 2024. <https://www.imf.org/en/Publications/WEO/weo-database/2023/October>.
- International United Nations Statistics Division (UNSD). 2010. *Merchandise Trade Statistics (IMTS) Concepts and Definitions*. Diakses pada 9 Februari 2024. [https://unstats.un.org/unsd/trade/eg-imits/IMTS%202010%20\(English\).pdf](https://unstats.un.org/unsd/trade/eg-imits/IMTS%202010%20(English).pdf).
- International United Nations Statistics Division (UNSD). 2016. *Classification by Broad Economic Categories Rev.5*. Diakses pada 9 Februari 2024. https://unstats.un.org/unsd/trade/classifications/SeriesM_53_Rev.5_17-01722-E-Classification-by-Broad-Economic-Categories_PRINT.pdf.
- Kementerian Kelautan dan Perikanan. 2022. *Manual IKU Kementerian Kelautan dan Perikanan*.

Jakarta: Kementerian Kelautan dan Perikanan.

Kementerian Keuangan Direktorat Jenderal Bea dan Cukai. 2022. Buku Tarif Kepabeanan Indonesia (BTKI). Diakses pada 9 Februari 2024. <https://www.beacukai.go.id/arsip/lan/BTKI-2022.html>.

Kementerian Lingkungan Hidup dan Kehutanan. 2023. Statistik 2022 Kementerian Lingkungan Hidup dan Kehutanan. Jakarta: Kementerian Lingkungan Hidup dan Kehutanan.

Kementerian Pekerjaan Umum dan Perumahan Rakyat. 2023. Buku Informasi Statistik Infrastruktur PUPR Tahun 2022. Jakarta: Kementerian PUPR.

Kementerian Pekerjaan Umum dan Perumahan Rakyat. 2023. "Open Data PUPR". Diakses pada 15 Desember 2023. <https://data.pu.go.id>.

Kementerian Perhubungan. 2023. Civil Aircraft Register 2023. Jakarta: Kementerian Perhubungan.

Kementerian Perhubungan. 2023. Statistik Angkutan Udara Tahun 2022. Jakarta: Kementerian Perhubungan.

Direktorat Jenderal Hortikultura & Badan Pusat Statistik. 2022. Pedoman Statistik Pertanian Hortikultura (SPH). Jakarta: Kementerian Pertanian.

Kementerian Pertanian Republik Indonesia. 2023. Statistik Peternakan dan Kesehatan Hewan 2023. Jakarta: Kementerian Pertanian Republik Indonesia.

Keputusan Direktur Jenderal Peternakan dan Kesehatan Hewan No. 14087/KPTS/OT.040/F/11/2019 tentang Petunjuk Teknis Pengumpulan, Pengolahan, dan Penyajian Data Pokok Peternakan dan Kesehatan Hewan.

Keputusan Kepala Badan Pusat Statistik Nomor 249 Tahun 2023 tentang Kode dan Nama Wilayah Kerja Statistik Tahun 2022.

Keputusan Kepala Badan Pusat Statistik Nomor 649 Tahun 2023 tentang Kode dan Nama Wilayah Kerja Statistik Tahun 2023.

Keputusan Kepala Badan Pusat Statistik Nomor 6 Tahun 2022 tentang Penyelenggaraan Statistik Dasar.

Keputusan Menteri Agraria dan Tata Ruang/Kepala Badan Pertanahan Nasional Nomor 686/SK-PG.03.03/XII/2019 tentang Penetapan Luas Lahan Baku Sawah Nasional Tahun 2019.

Keputusan Menteri Dalam Negeri Nomor 100.1.1-6117 tentang Pemberian dan Pemutakhiran Kode, Data Wilayah Administrasi Pemerintahan, dan Pulau Tahun 2022.

Kereta Api Indonesia. 2023. Laporan Tahunan dan Keberlanjutan 2022. Jakarta: Kereta Api Indonesia.

Larasati, Widya. 2023. Ringkasan Eksekutif Pengeluaran dan Konsumsi Penduduk Indonesia Maret 2023. Volume 15 Nomor 2. Jakarta: Badan Pusat Statistik.

Miller, R.E. dan P.D. Blair. 2009. Input-Output Analysis: Foundation and Extension, Second Edition. New York: Cambridge University Press.

Nazara, Suahasil. 2005. Analisis Input-Output Edisi Kedua. Depok: Lembaga Penerbit FE-UI.

- Pelindo. 2023. *Annual Report 2022*. Jakarta: Pelindo.
- Peraturan Badan Pelindungan Pekerja Migran Indonesia Nomor 7 Tahun 2022 tentang Proses Sebelum Bekerja Bagi Calon Pekerja Migran Indonesia.
- Peraturan Badan Pusat Statistik Nomor 1 Tahun 2020 tentang Kode dan Nama Wilayah Kerja Statistik Tahun 2019.
- Peraturan Badan Pusat Statistik Nomor 1 Tahun 2021 tentang Kode dan Nama Wilayah Kerja Statistik Tahun 2020.
- Peraturan Badan Pusat Statistik Nomor 5 Tahun 2021 tentang Kode dan Nama Wilayah Kerja Statistik Tahun 2021.
- Peraturan Kepala Badan Nasional Penanggulangan Bencana Nomor 7 Tahun 2023 tentang Petunjuk Pelaksanaan Standar Data Kejadian dan Dampak Bencana.
- Peraturan Kepala Badan Pusat Statistik Nomor 120 Tahun 2020 Tentang Klasifikasi Desa Perkotaan dan Perdesaan di Indonesia 2020.
- Peraturan Kepala Badan Pusat Statistik Nomor 57 Tahun 2009 Tentang Klasifikasi Baku Lapangan Usaha Indonesia.
- Peraturan Menteri Dalam Negeri Nomor 20 Tahun 2018 tentang Pengelolaan Keuangan Desa.
- Peraturan Menteri Dalam Negeri Nomor 72 Tahun 2019 tentang Perubahan Atas Peraturan Menteri Dalam Negeri Nomor 137 Tahun 2017 Tentang Kode Dan Data Wilayah Administrasi Pemerintahan.
- Peraturan Menteri Dalam Negeri Nomor 90 Tahun 2019 tentang Klasifikasi, Kodefikasi, dan Nomenklatur Perencanaan Pembangunan dan Keuangan Daerah.
- Peraturan Menteri Kesehatan Republik Indonesia Nomor 75 Tahun 2014 tentang Pusat Kesehatan Masyarakat.
- Peraturan Menteri Kesehatan RI Nomor 12 Tahun 2017 tentang Penyelenggaraan Imunisasi.
- Peraturan Menteri Kesehatan RI Nomor 1332 Tahun 2002 tentang Perubahan Atas Peraturan Menteri Kesehatan RI Nomor 922/MENKES/PER/X/1993 tentang Ketentuan dan Tata Cara Pemberian Izin Apotek.
- Peraturan Menteri Pendayagunaan Aparatur Negara dan Reformasi Birokrasi Nomor 16 Tahun 2009 tentang Jabatan Fungsional Guru dan Angka Kreditnya.
- Peraturan Menteri Pendayagunaan Aparatur Negara dan Reformasi Birokrasi Nomor 17 Tahun 2013 tentang Jabatan Fungsional Dosen dan Angka Kreditnya.
- Peraturan Menteri Pendayagunaan Aparatur Negara dan Reformasi Birokrasi Republik Indonesia Nomor 9 Tahun 2014 tentang Jabatan Fungsional Pustakawan dan Angka Kreditnya.
- Peraturan Pemerintah Nomor 5 Tahun 2021 tentang Penyelenggaraan Perizinan Berusaha Berbasis Risiko.
- Peraturan Perpustakaan Nasional Republik Indonesia Nomor 2 Tahun 2022 Tentang Pedoman Akreditasi Perpustakaan Pasal 13 Ayat 6.
- Peraturan Presiden Nomor 90 Tahun 2019 tentang Badan Pelindungan Pekerja Migran Indonesia.

- Peraturan Presiden Republik Indonesia Nomor 12 Tahun 2013 tentang Jaminan Kesehatan.
- Perpustakaan Nasional Republik Indonesia. 2021. Pedoman Pengukuran Pembudayaan Kegemaran Membaca. Jakarta: Perpustakaan Nasional Republik Indonesia.
- Perpustakaan Nasional Republik Indonesia. 2023. Laporan Akhir Kajian Indeks Pembangunan Literasi Masyarakat Tahun 2023. Jakarta: Perpustakaan Nasional Republik Indonesia.
- Perpustakaan Nasional RI. 2023. Laporan Akhir Kajian Kegemaran Membaca Masyarakat Indonesia 2023. Jakarta: Perpustakaan Nasional RI.
- Tim Penerjemah SNA 2008 Badan Pusat Statistik. 2008. Sistem Neraca Nasional 2008. Jakarta: Badan Pusat Statistik.
- Undang-Undang Republik Indonesia Nomor 25 Tahun 1992 tentang Perkoperasian.
- Undang-Undang Republik Indonesia Nomor 24 Tahun 2013 tentang Perubahan atas Undang-Undang Republik Indonesia Nomor 23 Tahun 2006 tentang Administrasi Kependudukan.
- Undang-Undang Republik Indonesia Nomor 44 Tahun 2009 tentang Rumah Sakit.
- Undang-Undang Republik Indonesia Nomor 18 Tahun 2017 tentang Pelindungan Pekerja Migran Indonesia.
- Undang-Undang Republik Indonesia Nomor 3 Tahun 2020 Tentang Pertambangan Mineral dan Batubara.
- Undang-Undang Republik Indonesia Nomor 29 Tahun 2022 tentang Pembentukan Provinsi Papua Barat Daya.
- Undang-Undang Republik Indonesia Nomor 4 Tahun 2023 tentang Pengembangan dan Penguatan Sektor Keuangan.
- Undang-Undang Republik Indonesia Nomor 19 Tahun 2023 tentang Anggaran Pendapatan dan Belanja Negara.
- Undang-Undang Republik Indonesia Nomor 5 Tahun 2014 tentang Aparatur Sipil Negara.
- United Nations. 2009. "System of National Accounts 2008 (2008 SNA)". Diakses pada 15 Februari 2024. <https://unstats.un.org/unsd/nationalaccount/docs/sna2008.pdf>.
- United Nations. 2016. International Recommendations for Tourism Statistics 2008 Compilation Guide. UNWTO: New York.
- United Nations. 2024. "UN Population Division Data Portal". Diakses pada 22 Januari 2024. <https://population.un.org/dataportal/>.
- United Nations Development Programme. 2022. Human Development Report 2021/2022. New York: United Nations Development Programme.
- World Economic Forum. 2019. The Global Competitiveness Report 2019. Switzerland: World Economic Forum

DATA

MENCERDASKAN BANGSA

— *Enlighten The Nation* —



**BADAN PUSAT STATISTIK
KOTA BALIKPAPAN**

BPS-Statistics Balikpapan Municipality

Jalan Jend. Sudirman No 84, Balikpapan - Kalimantan Timur
Telp/fax : (0542) 737554, Email : bps6471@bps.go.id
Homepage : balikpapankota.bps.go.id

