

4-948.

LABEL SEMENTARA
SENSUS BARANG 2014

Ruang	ID	Lokasi	Petugas
B2309	121.0593.0592-1	CB 12	FAP

ISSN 085
33.08.05092.07

WILDA : 33080.050



STATISTIK TAHUNAN

KECAMATAN : SRUMBUNG
KABUPATEN MAGELANG
DALAM ANGKA
TAHUN : 1992

31559,8
Kec.
Lnd
- Biro Pusat Statistik



KANTOR STATISTIK
KABUPATEN
MAGELANG

MILIK
UPT. PERPUSTAKAAN &
DOKUMENTASI STATISTIK
BIRO PUSAT STATISTIK

315.198.
kec.
MD.

No. PUSTAKA :	10.0594.0948
M F N :	273
MILIK :	UPT. PERPUSTAKAAN KEM. STAT. 001 BPS - 315.198.

<https://magelangkab.bps.go.id>

KATA PENGANTAR

Dengan mengucapkan syukur alhamdulillah kepada Tuhan Yang maha Penyayang :

BUKU KECAMATAN DALAM ANGKA KECAMATAN

→RUMBUNG Tahun: 1992.

dapat kami terbitkan, hal ini karena partisipasi dari semua pihak, karena datanya kami peroleh dari semua pihak yang terkait. Untuk itu kami mengucapkan banyak terima kasih kepada dinas terkait yang telah memberikan keterangan - keterangan sehingga buku ini dapat kami susun dan kami terbitkan.

LATA ITU SULIT DAN MAHAL, TETAPI LEBIH SULIT DAN MAHAL MEMBANGUN TANPA DATA.

Koto diatas menggambarkan betapa pentingnya data itu. Walaupun buku ini isinya masih belum lengkap, tetapi akan menambah wawasan kita untuk membangun hal-hal yang akan kita laksanakan pada waktu yang akan datang.

Dengan adanya data-data yang kita sajikan kita akan mengetahui arah mana pembangunan yang akan kita laksanakan, sudah sampai dimana pembangunan yang kita laksanakan bisa menaikkan kehidupan masyarakat dan kita dapat meng evaluasi apakah pembangunan yang kita laksanakan sudah sesuai dengan program kita.

mentri Statistik
sec. Rumbung.

RI MAWANDI
NIP. 348003031

Daftar Isi buku / tabel-tabel

A. Letak dan geografi.

1. Peta Kecamatan Srumbung
2. Peta Kabupaten Magelang.
3. Potensi Kecamatan Srumbung.
4. Letak dan geografi.
5. Luas Daerah Kec. Srumbung.

B. Pemerintahan .

1. Nama nama Pejabat Kec. Srumbung.
2. Jumlah Dusun RW.RT.
3. Jumlah aparat desa.
4. Klasifikasi desa.
5. Penduduk yang telah ditatar P4.

C Kependudukan

1. Jumlah penduduk Kecamatan Srumbung
2. Kepadatan penduduk di kecamatan Srumbung.
3. Penduduk menurut kelompok umur.
4. Penduduk menurut matapencahaerxian.
5. Penduduk menurut jejjang pendidikan.
6. Penduduk menurut dewasa dan anak-anak.
7. Jumlah kelahiran dan kematian.
8. Jumlah tempat tinggal.

D. Sosial Budaya.

1. Banyaknya sekolah S.D. dan S.M.P.
2. Banyaknya sekolah M.I. dan Tsanawiyah

3. Banyaknya sarana kesehatan.
4. Banyaknya tenaga kesehatan
5. Banyaknya asseptor KB;
6. Banyaknya tempat ibadah
7. Banyaknya pemeluk agama.
8. Banyaknya N.T.C.R.

E. Pertanian.

1. Jumlah produksi tanaman pangan.
2. Jumlah Ternak
3. Jumlah unggas

F. Komunikasi.

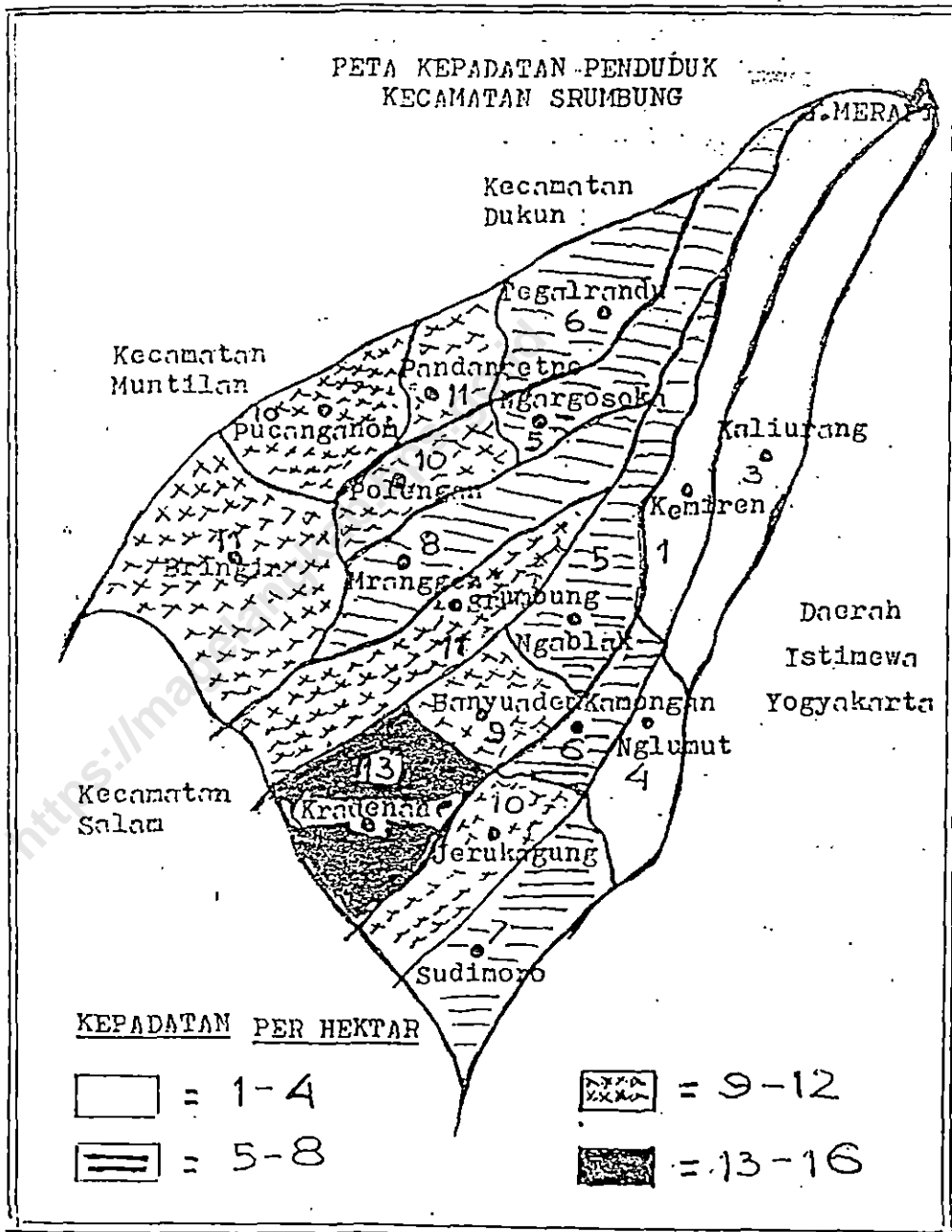
1. Jumlah sarana komunikasi.
2. Jumlah radio T.V. dsb.

G. Keuangan:.

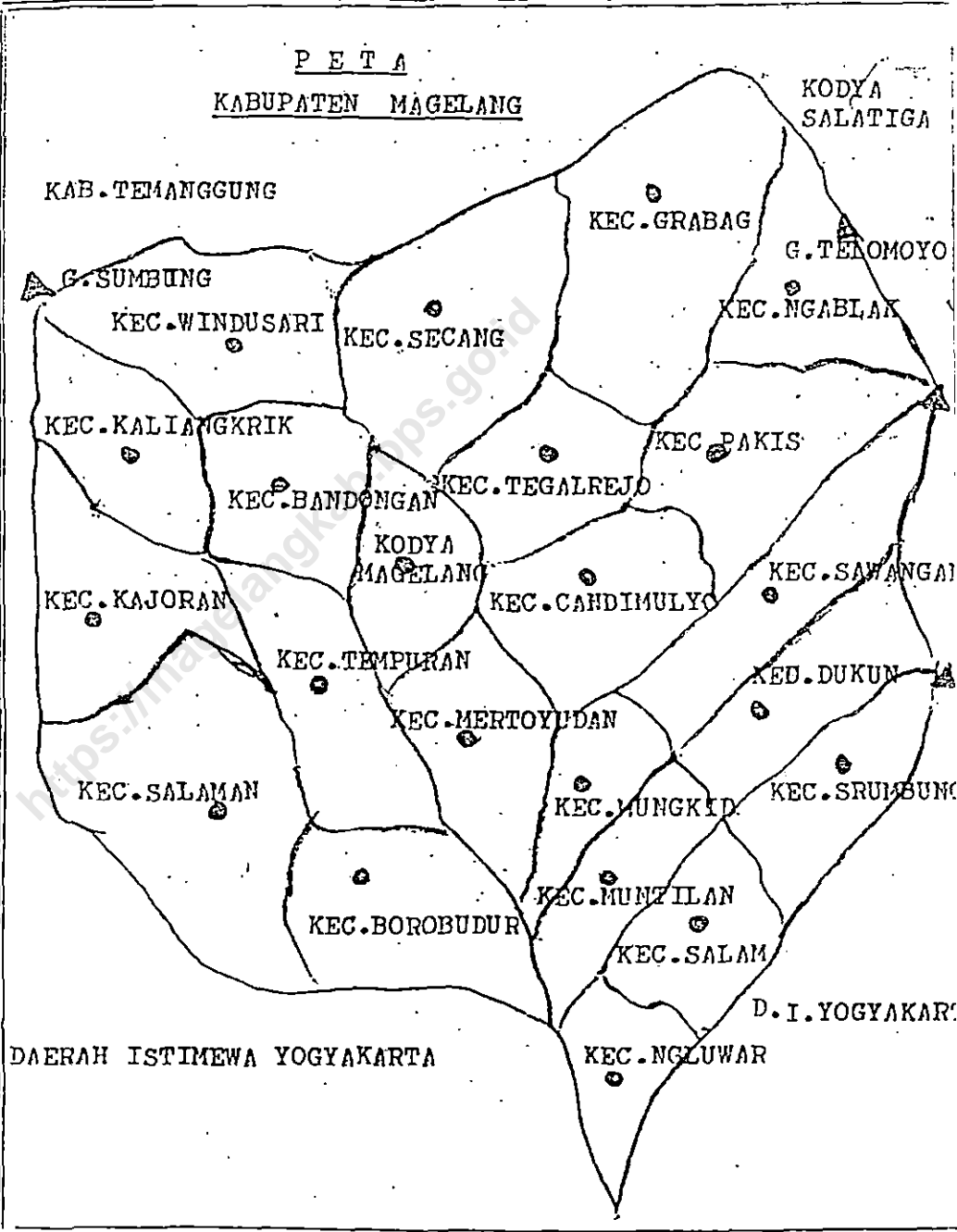
1. Target dan realisasi pemasukan PBB.
2. Laporan bantuan desa Th 1992/1993.
3. Daftar inventaris program/proyek masuk desa (APBN)

MILIK
UPT. PERPUSTAKAAN &
DOKUMENTASI STATISTIK
BIRO PUSAT STATISTIK

PETA KEPADATAN PENDUDUK
KECAMATAN SRUMBUNG



P E T A
KABUPATEN MAGELANG



KODYA
SALATIGA

KAB. TEMANGGUNG

KEC. GRABAG

G. TEROMOYO

G. SUMBUNG

KEC. WINDUSARI

KEC. SECANG

KEC. NGABLAK

KEC. KALIANGRIK

KEC. PAKIS

KEC. BANDONGAN

KEC. TEGALREJO

KODYA
MAGELANG

KEC. SAWANGAN

KEC. KAJORAN

KEC. CANDIMULYO

KEC. TEMPURAN

KEC. DUKUN

KEC. MERTOYUDAN

KEC. SALAMAN

KEC. MUNGKID

KEC. SRUMBUNG

KEC. BOROBUDUR

KEC. MUNTILAN

KEC. SALAM

D. I. YOGYAKARTA

DAERAH ISTIMEWA YOGYAKARTA

KEC. NGLUWAR

POTENSI KECAMATAN SRUMBUNG .

Bahwa Kecamatan Srumbung adalah daerah aliran sungai -sungai yang berasal dari gunung Merapi yang terkenal dengan airnya yang jernih dan bersih. Dan dari gunung merapi juga Tuhan memberikan rejeki yang sangat banyak kepada Hamba- hambaNya. Tuhan memberikan penghasilan kepada masyarakat Srumbung dan sekitarnya dengan mengalirkan pasir dan batu lewat sungai Putih, sungai Bebeng dan sungai Blongkeng. Kalau dihitung berapa ratus ribu rupiah tiap hari uang yang masuk disungai .Lebih dari 200 truk besar/kecil masuk disungai. Truk-truk itu adayang berasal dari sekitar Kecamatan Srumbung, tetapi yang banyak adalah kendaraan dari daerah Semarang dan dari Daerah Istimewa Yogyakarta.

Dengan seringnya gunung Merapi itu meletus, maka banyak suka dan dukanya. Dukanya kalau G. Merapi meletus banyak korban yang ditimpa oleh masyarakat, misalnya karena banjir, maka banyak sawah yang rusak dan tak dapat ditanami padi lagi. Bahkan menurut catatan distatistik, luas sawah pada Th. 1983, menurut Sensus Pertanian, luas sawah ada 2722 Ha sedang menurut acatatan apada akhir th 1992 luas sawah tinggal 2422 Ha. ini beraati kurang 300 Ha.

Dari catatan yang ada, didaerah Kecamatan Srumbung ini hasil pertanian yang potensial adalah padi, jagung, ubi kayu dan ubi jalar. disamping tanaman hortikultura yang sedang digalakkan oleh Pemerintah.

Namun hasil pertanian tanaman pangan yang produksinya sangat menonjol adalah "ubi jalar". Produksi ubi jalar dikecamatan Srumbung merupakan produksi yang paling banyak, yaitu 34.887 Ton. Sedang produksi padi hanya 30.412 ton, produksi jagung 2.810 ton, dan produksi ubi kayu 13.510 ton.

Perlu kami laporkan bahwa harga komodite ini sangat labil, artinya kadang-kadang harganya mencapai Rp 150/Kg, tapi kadangkala harganya jauh lebih rendah yaitu Rp 30,/kg. Padahal petani harus menanti 5-7 bulan untuk bisa memanen. Untuk itu maka perlu pemikiran supaya harga komodite ini bisa dipertahankan supaya jangan merugikan petani.

Disamping ada tanaman yang sulit untuk mendapatkan uang banyak, namun dikecamatan Srumbung punya keistimewaan yaitu

"SALAK NGLUMUT " atau salak pondoh jenis Nglumut.

Salak Nlumut sebetulnya adalah sejenis salak pondoh lainnya, tetapi mempunyai keistimewaan yang tidak dipunyai oleh jenis salak pondoh dari lain daerah.

Keistimewaan itu antara lain :

1. Buahnya besar-besar.
2. Aroma dan rasanya lebih dari salak pondoh lain daerah.
3. Bisa tahan lama dan tidak mudah lepas dari tangkainya.

Tanaman salak Nglumut adalah tanaman yang sangat potensial untuk dikembangkan dikecamatan Srumbung. karena tanaman ini mempunyai sifat-sifat sebagai berikut.

1. Salak pondoh Nglumut dapat hidup subur dan berkembang pada tanah ketinggian 400-600.m diatas permukaan laut.
2. Mulai umur 1½ Tahun, tanaman sudah mulai berkembang dengan tumbuhnya beberapa cabang yang mana cabang - cabang itu dapat dicangkok. Dalam waktu 4-6 bulan cangkokan itu sudah dapat dipindahkan ketempat yang lain yang sudah dipersiapkan lebih dulu.
3. Satu batang induk bisa tumbuh 3-5 cabang sehingga bagi petani yang ingin mengembangkan tanaman itu relatif mudah.

mulai umur 2-3 tahun, tanaman salak Nglumut ini sudah mulai berbuah, walaupun belum maksimal. Dan pada umur 5th. maka tanaman salak pondoh jenis Nglumut itu sudah berproduksi dengan baik. Untuk Wilayah Kecamatan Srumbung dengan kondisi tanahnya yang banyak mengandung pasir dan banyak tersedia air disekitarnya, maka tanaman bisa tumbuh subur sekali. Apalagi kalau penambahan pupuk kandang bisa diberikan secara rutin, yaitu setahun 2 (dua) kali.

Untuk menambah aroma dan rasa manisnya petani sering menggunakan pupuk KCL dan NPK.

Tanaman salak pondoh jenis Nglumut sudah mendapat restu dari Dirjen Tanaman Hortikultura dari pusat Jakarta untuk mendapatkan pengakuan resmi sebagai komodite Nasional yaitu "SALAK - NGLUMUT".

Untuk saat ini tanaman salak pondoh jenis Nglumut banyak ditanam diwilayah kecamatan sebelah timur yaitu untuk desa-desa : Kaliurang Nglumut, Kemiren, Kamongan dan Jeruk Agung. Sedang desa-desa lain yang juga sudah menanam adalah desa: Ngablak, Banyuadem, Srumbung dan Marnggen dan Kradenan .

Walaupun didaerah Kabupaten Magelang sudah ada pusat penjualan salak pondoh yaitu di Gremeng Salam (dimuka Pom Bensin) jalan Jogja Semarang, namun kenyataanya penjualan salak pondoh masih terpusat dipasar Tempel Kab. Sleman Ygyakarta. Karena disana berkumpul para pedagang tengkulak dari daerah Jogjakarta dan sekitarnya.

Kalau dipusat penjualan salak pondoh di Gremeng Salam ada 10 kios yang tiap harinya bisa menjual 50 Kg perkios, maka baru 500kg yang dapat dijual oleh kios disana, sedang yang lainnya harus dilempar kedaerah lain.

Untuk mengatasi hal itu maka ada gagasan yang sangat baik dari Kepala Desa Kamongan, dimana dia akan menyediakan tanah bengkok atau kiosk di desa untuk dijadikan pasar atau kios untuk penjualan salak pondoh dari desa-desa Nglumut, Kaliurang atau Kamongan sendiri, karena dari desa-desa tersebut produksi salak pondoh yang paling banyak.

Karena salak pondoh mempunyai masa depan yang sangat cerah, maka kami mempunyai program untuk mengembangkan tanaman itu supaya merata keseluruh desa-desa di Kecamatan Srumbung ini.

Untuk pengembangan yang akan datang akan kami plotkan untuk desa-desa yang berdekatan dengan desa Jerukagung dan Kamongan yaitu desa Banyuadem, Ngablak dan Srumbung, masing-masing desa 10.000 batang.

Untuk pengembangan itu Pemerintah hanya memberikan bibitnya saja, sedang biaya lainnya ditanggung petani sendiri. Dengan pengembangan itu maka masyarakat akan tergugah untuk menanam lebih banyak lagi..

Sampai saat ini belum ada KUD atau Koperasi yang bisa menghimpun potensi yang sangat besar itu.

Dari pengamatan dilapangan menunjukkan bahwa pada bulan-bulan Oktober, November dan Desember barang dagangan itu akan melimpah dipasaran, dan bulan Oktober November harga akan turun tajam sampai Rp.1000,-/kg. dan pada bulan Desember akhir harga akan merambat naik, dikarenakan adanya prei anak sekolah dan menghadapi Hari Natal dan Tahun Baru.

Setelah bulan Januari harga akan mencapai Rp 3000,- - Rp 4000,- per Kg nya. Dan pada musim kemarau harga komodite ini akan mencapai harga yang paling tinggi yaitu sekitar Rp 6000,- - Rp 7000,- per Kg.

Pada waktu ini produksi salak pondoh di Kecamatan Srumbung berkisar 3-4 ton perharinya. dan 5 th yang akan datang produksi salak pondoh akan mencapai 10-12 ton perhari. Untuk itu perlu penanganan yang serius guna memajukan kesejahteraan masyarakat.

Coba bayangkan kalau KUD bisa menangani penjualan salak pondoh tersebut. Kalau KUD bisa memasarkan 25 % saja dari produksi yang ada, dan dari penjualan itu misalnya bisa mengambil keuntungan Rp 50,- saja, maka KUD akan mendapatkan keuntungan RP. 50.000,- per hari. Dan berapa retribusi yang akan diterima oleh Pemda jika Pemda ikut menangani hal itu.

LETAK DAN GEOGRAFI
KECAMATAN SRUMBUNG

BATAS BATAS WILAYAH KECAMATAN SRUMBUNG:

- | | |
|--------------------|----------------------------------|
| 1. Sebelah Utara | : Kecamatan Dukun |
| 2. Sebelah Timur | : Daerah Istimewa
Yogyakarta. |
| 3. Sebelah Selatan | : Kecamatan Salam |
| 4. Sebelah Barat | : Kecamatan Muntilan. |

KETINGGIAN DARI PERMUKAAN LAUT IBUKOTA KECAMATAN

SRUMBUNG = 501 m.

JARAK DARI IBUKOTA KECAMATAN SRUMBUNG KEDESA
SE KECAMATAN SRUMBUNG (Dalam Km)

- | | |
|------------------------|--------------------------|
| 1. Ds. Sudimoro : 5 Km | 12. Ds Mranggen :1 Km |
| 2. Ds Nglumut : 7 Km | 13. Ds Ngargosoko:4 Km |
| 3. Ds Kaliurang: 8 Km | 14. Ds Polengan :2 Km |
| 4. Ds Kemiren : 5 Km | 15. Ds Pucanganom:5 Km |
| 5. Ds Kamongan :4 Km | 16. Ds Pandanretno 5Km |
| 6. Ds Jeruagung : 4 Km | 17. Ds Tegalandu:5 Km |
| 7. Ds Kradenan :3 Km | 18. Kecamatan Salam 5 Km |
| 8. Ds Banyuadem: 1 Km | 19. Kec. Muntilan:7 Km |
| 9. Ds Ngablak + 2 Km | 20. Kec. Dukun 14 Km |
| 10. Ds Srumbung : 1 Km | 21. Kabupaten 18 Km |
| 11. Ds Bringin : 2 Km | |

LUAS WILAYAH KECAMATAN SRUMBUNG
MENURUT JENIS PENGGUNAAN TANAH PER-
DESA PADA AKHIR TH. 1992 (DALAM HA)

1	! Tanah	! Tanah	! Bangun-	! Hutan	! La-	! Jum	!	!	!	!
1	! Nama Desa	! Sawah	! Tegal	! an/Peka	! Negara	! in2	! lah	!	!	!
1	1	1	! rangan	!	!	!	!	!	!	!
!	! (1)	! (2)	! (3)	! (4)	! (5)	! (6)	! (7)	!	!	!
!	!	!	!	!	!	!	!	!	!	!
!	Sudimoro	321	1 25	1 75	1 -	1 91	1 332	!	!	!
!	Nglumut	9	1 36	1 25	1 -	1 61	1 131	!	!	!
!	Kaliurang	154	1 115	1 107	1 120	1 4	1 508	!	!	!
!	Kemiren	1 98	1 153	1 188	1 158	1 20	1 617	!	!	!
!	Kamongan	1 89	1 45	1 28	1 -	1 16	1 178	!	!	!
!	Jeruk A- gung	1 154	1 9	1 58	1 -	1 9	1 230	!	!	!
!	Kradenan	1 283	1 4	1 112	1 -	1 22	1 421	!	!	!
!	Banyuadem	1 144	1 8	1 23	1 -	1 16	1 191	!	!	!
!	Ngablak	1 122	1 126	1 38	1 66	1 10	1 362	!	!	!
!	Srumbung	1 141	1 21	1 57	1 -	1 65	1 284	!	!	!
!	Bringin	1 360	1 4	1 89	1 -	1 34	1 487	!	!	!
!	Mranggen	1 180	1 132	1 64	1 -	1 41	1 417	!	!	!
!	Ngargoso ko	1 96	1 111	1 30	1 166	1 9	1 412	!	!	!
!	Polengan	1 117	1 6	1 24	1 -	1 7	1 154	!	!	!
!	Pucanga- nom	1 154	1 2	1 31	1 -	1 11	1 198	!	!	!
!	Pandanret no	1 75	1 7	1 10	1 -	1 4	1 96	!	!	!
!	Tegalrandu	1 125	1 14	1 23	1 137	1 -	1 299	!	!	!
!	Jumlah	1 2422	1 838	1 982	1 655	1 420	1 5317	!	!	!

11

DAFTAR NAMA-NAMA PEJABAT DI KANTOR
KECAMATAN SRUMBUNG PADA AKHIR
TAHUN 1992

Kantor/Instansi	Nama Pejabat.
(1)	(2)
1 Camat/Pejabat akte PPAT	1 Rohadi Pratoto. SH.
2 Kapolsek .	1 Serma Marjono.
1 Dan Ramil	1 Letda Sambini.
1 Sekwicom	1 Tri Iswartono BA
1 Mantri Polisi /MPP.	1 Suswanto.
1 Kamawil Hansip	1 Dulkamid
1 Pimpinan Puskesmas	1 Dr. Harda.
1 Kakancam	1 Dulmanan
1 Ranting P.D.K.	1 Sutedjo
1 Kepala KUA.	1 Rachmad Rozi BCHK.
1 Lik Pendais	1 Drs. Munhari Sultoni BA.
1 Mantri Statistik	1 Marsandi
1 Mantri Tani	1 Afandi
1 Mantri Peternakan	1 Marwoto
1 Pengawas PLKB	1 Sudihartono
1 Dinas Sosial	1 Karsidi
1 Juru Penerang	1 YB. Tamsidi
1 Dipenda	1 Karnyata.
1 Ketua KUD.	1 H. Khozin.

BANYAKNYA DUSUN, RW. DAN R.T.
DI KECAMATAN SRUMBUNG PADA AKHIR
TAHUN 1992

Desa	Dusun	R.W.	R.T.	Ketr.
(1)	(2)	(3)	(4)	(5)
Sudimoro	8	8	54	-
Nglumut	3	3	10	-
Kaliurang	5	5	21	-
Kemiren	7	7	6	-
Kamongan	3	3	13	-
Jeruk Agung	8	8	25	-
Kradenan	11	11	45	-
Banyuadem	7	7	25	-
Ngablak	7	7	14	-
Srumbung	13	13	34	-
Bringin	21	37	93	-
Mranggen	12	12	56	-
Ngargosoko	6	6	16	-
Polengan	5	5	19	-
Pucangan	9	8	39	-
Pandanretno	4	4	11	-
Tegalrandu	7	7	26	-
Jumlah	133	149	487	-

BANYAKNYA PERANGKAT DESA DI KECAMATAN
SRUMBUNG PADA AKHIR TAHUN 1992.

Desa	Kades	Sekdes	Ka Ur	Kadus	Ketr.
(1)	(2)	(3)	(4)	(5)	(6)
Sudimoro	1	1	3	8	-
Nglumut	1	1	3	3	-
Kaliurang	1	1	3	5	-
Kemiren	1	1	3	3	-
Kamongan	1	1	3	3	-
Jeruk Agung	1	1	5	7	-
Kradenan	1	1	5	14	-
Banyuadem	1	1	5	7	-
Ngablak	1	1	3	7	-
Srumbung	1	1	5	13	-
Bringin	1	1	5	18	-
Mranggen	1	1	5	12	-
Ngargosoko	1	1	5	6	-
Polengan	1	1	3	5	-
Pucanganom	1	1	3	8	-
Pandanretno	1	1	3	4	-
Tegalrandu	1	1	3	7	-
Jumlah	17	17	85	130	-

KLASIFIKASI DESA DI KECAMATAN
SRUMBUNG PADA TAHUN: 1991 & 1992

	Swadaya	Swakarya	Swasembada			
	1991	1992	1991+1992	1991	1992	
(1)	(2)	(3)	(4)	(5)	(6)	(7)
Sudimoro	-	-	-	-	-1	1
Nglumut	-	-	-	-	1	1
Kaliurang	-	-	-	-	1	1
Kemiren	-	-	-	-	1	1
Kamongan	-	-	-	-	1	1
Jeru Agung	-	-	-	-	1	1
Kradenan	-	-	-	-	1	1
Banyuadem	-	-	-	-	1	1
Ngablak	-	-	-	-	1	1
Srumbung	-	-	-	-	1	1
Bringin	-	-	-	-	1	1
Mranggen	-	-	-	-	1	1
Ngargosoko	-	-	-	-	1	1
Polengan	-	-	-	-	1	1
Pucanganom	-	-	-	-	1	1
Pandanretno	-	-	-	-	1	1
Tegalrandu	-	-	-	-	1	1
Jumlah	-	-	-	-	17	17

15

4

LEMBAR : DATA PEMERIKSAAN BUNYAI YANG SUDAH/DEMIKSI DITETAP P-4
BERSERTA TITIKRAJ DAPLOPOR P-4 IEC/MIKRO SIKRUBUNG
KEADAAN BULAN : DESEMBER 1992.

No.	D o s e	Jml. Pondik. Dornaga 15 Th Keatas	Sudah ditetap P-4	Belum ditetap P-4	Proporsitas	Tingkat Pelopor P-4			Keterangan
						Pratama	Madya	Utama	
1	Srumbung	2190	839	1351	38,3	x	-	-	Dan penataran be-
2	Karangon	2336	613	1723	26,2	x	-	-	Ponda Dati III
3	Bringin	4053	2353	1705	57,9	-	x	-	
4	Polongan	1156	439	717	37,9	x	-	-	
5	Pucanganon	1373	681	792	43,7	x	-	-	
6	Pandansarim	757	296	461	39,1	x	-	-	
7	Togalaratu	1301	548	753	42,1	-	x	-	
8	Ngargosolo	1251	610	641	48,7	x	-	-	
9	Ngablak	1233	424	799	34,7	-	x	-	
10	Banyuaden	1136	724	412	63,7	x	-	-	
11	Kandoran	3540	2759	781	77,9	x	-	-	
12	Jomuhung	1553	706	847	45,4	x	-	-	
13	Sudinoro	1500	1043	457	69,5	-	x	-	
14	Kenongan	741	489	252	66	-	x	-	
15	Keniren	555	399	156	71,8	x	-	-	
16	Kaliurang	1221	725	496	59,3	-	x	-	
17	Mgluar	352	126	226	35,7	x	-	-	
JUMLAH		26303	13754	12548	52,29	11	6	-	

Srumbung, 31 Desember 1992

Gara - Srumbung

KOHADI PRADONO, SE
NIP. 010 174 158

LUAS DESA, JUMLAH PENDUDUK
DAN KEPADATAN PENDUDUK PADA AKHIR
TAHUN: 1992

Desa	Luas Km2	Jumlah Penduduk	Kepadatan Tiap Km2
Sudimoro	3,32	2249	677
Nglumut	1,31	561	428
Kaliurang	5,08	1825	359
Kemiren	6,17	820	133
Kamongan	1,78	1112	623
Jeruk Agung	2,30	2148	934
Kwadenan	4,21	5357	1272
Banyuadem	1,91	1723	902
Ngablak	3,62	1931	533
Srumbung	2,84	3318	1168
Bringin	4,87	5549	1140
Mranggen	4,17	3496	838
Ngargosoko	4,12	1849	449
Polengan	1,54	1685	1094
Pucanganom	1,98	1850	934
Pandanretno	0,96	970	1010
Tegalrandu	2,99	2097	701
Kepadatan Kecamatan	53,17	38540	725

JUMLAH PENDUDUK KECAMATAN

SRUMBUNG PADA AKHIR TAHUN 1992.

Desa	Jumlah KK	Jumlah Penduduk		
		Laki	Permp.	Jumlah
(1)	(2)	(3)	(4)	(5)
Sudimoro	554	1097	1152	2249
Nglumut	119	294	267	561
Kaliurang	428	849	946	1825
Kemiren	182	405	415	820
Kamongan	255	544	568	1112
Jeruk Agung	534	1038	1110	2148
Kradenan	1326	2660	2697	5357
Banyuadem	428	858	865	1723
Ngablak	460	955	978	1931
Srumbung	830	1626	1629	3318
Bringin	1353	2781	2768	5549
Mranggen	814	1717	1779	3496
Ngargosoko	408	912	937	1849
Polengan	394	802	883	1685
Pucanganom	446	892	958	1850
Pandanretno	244	467	503	970
Tegalrandu	434	1044	1053	2097
Jumlah	9217	18971	19569	38540

JUMLAH PENDUDUK KECAMATAN
SRUMBUNG PADA AKHIR TAHUN 1992
DIPERINCI MENURUT GOLONGAN UMUR

Golongan Umur	Laki2	Peremp.	Jumlah
(1)	(2)	(3)	(4)
0 - 4	1815	1718	3533
5 - 9	2167	2012	4179
10 - 14	2393	2113	4506
15 - 19	1988	2092	4080
20 - 24	1704	1879	3633
25 - 29	1896	1969	3865
30 - 39	2071	2200	4271
40 - 49	1832	1970	3802
50 - 59	1525	1725	3250
60 +	1530	1891	3421
Jumlah	18971	19569	38540

PENDUDUK KECAMATAN SRUMBUNG
BERDASARKAN MATA PENCAHARIAN (UMUR)
10 TH. KEATAS.

+ Mata pencaharian	!	Jumlah	!	Ketr.	!
(1)	!	(2)	!	(3)	!
! Petani sendiri	!	13079	!	-	!
! Buruh tani	!	2332	!	-	!
! Nelayan	!	-	!	-	!
! Pengusaha	!	622	!	-	!
! Buruh industri	!	798	!	-	!
! Buruh pembangunan	!	1391	!	-	!
! Pedagang	!	687	!	-	!
! Pengangkutan	!	356	!	-	!
! Pegawai Negeri/Abri	!	1011	!	-	!
! Pensiunan	!	184	!	-	!
! Lain-lain	!	10368	!	-	!
!	!		!		!
! J u m l a h	!	30828	!	-	!

PENDUDUK KECAMATAN SRUMBUNG
MENURUT PENDIDIKAN (BAGI UMUR 5 TH
KEATAS.

Tingkat Pendidikan	Jumlah	Ketr.
(1)	(2)	(3)
Tamat Akademi/.P.T.	235	-
Tamat S.L.A.	2348	-
Tamat S.L.P.	3711	-
Tamat S.D.	12834	-
Tidak tamat S.D.	5976	-
Belum tamat S.D.	5577	-
Tidak sekolah	4326	-
-	-	-
-	-	-

J u m l a h	35009	-

JUMLAH PENDUDUK KECAMATAN SRUMBUNG
DIPERINCI MENURUT DEWASA DAN ANAK-
ANAK PADA AKHIR TAHUN :1992.

Desa	Dewasa		Anak		Jumlah
	LK	Pr	Lk	Pr	
(1)	(2)	(3)	(4)	(5)	(6)
Sudimoro	721	796	376	356	2249
Nglumut	203	156	91	111	561
Kaliurang	588	647	291	299	1625
Kemiren	265	286	140	129	820
Kamongan	366	380	178	188	1112
Jeruk Agung	710	834	328	276	2148
Kradenan	1773	1793	887	904	5357
Banyuadem	551	381	307	284	1723
Ngablak	626	676	329	300	1931
Srumbung	1023	1167	603	525	3318
Bringin	1882	2094	899	674	5549
Mranggen	1124	1211	593	568	3496
Ngargosoko	619	633	293	304	1849
Polengan	539	620	263	263	1685
Pucanganom	628	731	264	227	1850
Pandanretno	354	393	113	110	970
Tegalrandu	624	678	420	375	2097
Jumlah	12596	13626	6375	5943	138540

BANYAKNYA KELAHIRAN, KEMATIAN,
YANG DATANG DAN YANG PERGI DI KECAMATAN
SRUMBUNG PADA TAHUN: 1992

Desa	B A N Y A K N Y A							
	Kelahiran		Kematian		Datang		Pergi	
(1)	(2)	(3)	(4)	(5)	(6)	(7)	(8)	(9)
Sudimoro	38	1	24	1	38	1	4	1
Nglumut	3	1	-	1	2	1	-	1
Kaliurang	54	1	12	1	-	1	5	1
Kemiren	31	1	4	1	-	1	1	1
Kamongan	18	1	7	1	-	1	1	1
Jeruk Agung	32	1	7	1	1	1	13	1
Kradenan	71	1	15	1	3	1	12	1
Banyuadem	31	1	10	1	-	1	1	1
Ngablak	29	1	7	1	7	1	5	1
Srumbung	39	1	4	1	-	1	11	1
Bringin	74	1	42	1	3	1	14	1
Mranggen	39	1	19	1	6	1	4	1
Ngargosoko	35	1	11	1	-	1	-	1
Polengan	39	1	14	1	3	1	5	1
Pucanganom	32	1	13	1	3	1	2	1
Pandanretno	10	1	-	1	-	1	-	1
Tegalrandu	38	-	7	1	-	1	1	1
Jumlah	615	1	194	1	66	1	79	1

BANYAKNYA TEMPAT TINGGAL
MENURUT JENIS DINDING BBA AKHIR
TAHUN : 1992

Desa	Tembok	1/2 Tembok	Kayu	Lainnya
Sudimoro	316	-	-	298
Nglumut	21	9	-	90
Kaliurang	30	-	-	357
Kemiren	49	4	6	122
Kamongan	106	-	-	210
Jeruk Agung	145	-	-	389
Kradenan	296	-	76	892
Banyuadem	96	-	-	314
Ngablak	71	11	6	393
Srumbung	149	-	-	540
Bringin	291	-	-	989
Mranggen	207	-	-	666
Ngargosoko	51	-	-	348
Polengan	87	4	2	306
Pucanganom	148	44	-	264
Pandanretno	40	-	-	270
Tegalrandu	49	2	-	404
Jumlah	2152	74	90	6792

BANYAKNYA SEKOLAH, MURID DAN
GURU SD. & SMP. DI KECAMATAN SRUMBUNG
PADA AKHIR TAHUN: 1992

Desa	S. D			S.M.P.		
	Sek	Murid	Guru	Sek	Murid	Guru
(1)	(2)	(3)	(4)	(5)	(6)	(7)
Sudimoro	2	318	18	-	-	-
Nglumut	-	-	-	-	-	-
Kaliurang	2	240	20	-	-	-
Kemiren	1	100	12	-	-	-
Kamongan	2	148	18	-	-	-
Jeruk Agung	2	224	21	1	148	19
Kradenan	3	642	49	-	-	-
Banyuadem	2	185	15	-	-	-
Ngablak	1	186	12	-	-	-
Srumbung	2	324	18	3	824	58
Bringin	6	678	60	2	265	28
Mranggen	2	260	22	-	-	-
Ngargosoko	2	175	20	-	-	-
Polengaa	2	185	18	-	-	-
Pucanganom	2	227	18	-	-	-
Pandanretno	1	112	9	-	-	-
Tegalrandu	1	184	10	-	-	-
Jumlah	133	14182	1340	6	1237	105

BANYAKNYA SEKOLAH NON P.D.K
KECAMATAN SRUMBUNG PADA AKHIR
TAHUN 1992

Desa	Ibtidaiyah			TSANAWIYAH		
	Sek	Guru	Murid	Sek	Guru	Murid
(1)	(2)	(3)	(4)	(5)	(6)	(7)
Sudimoro	1	5	66	-	-	-
Nglumut	1	6	39	-	-	-
Kaliurang	-	-	-	-	-	-
Kemiren	-	-	-	-	-	-
Kamongan	-	-	-	-	-	-
Jeruk Agung	1	7	38	1	11	46
Kradenan	3	29	284	-	-	-
Banyuadem	1	7	106	-	-	-
Ngablak	2	12	201	-	-	-
Srumbung	1	3	53	1	9	69
Bringin	2	14	126	-	-	-
Mranggen	2	14	83	-	-	-
Ngargosoko	1	9	58	-	-	-
Polengan	1	7	53	1	12	64
Pucanganom	-	-	-	-	-	-
Pandanretno	-	-	-	-	-	-
Tegalrandu	1	8	182	1	12	109
Jumlah	16	112	1286	4	44	288

BANYAKNYA SARANA KESEHATAN
DI KECAMATAN SRUMBUNG PADA AKHIR
TAHUN 1992.

Desa	Rumah Sakit Umum	Rumah Sakit Bersalin	Puskesmas	Puskes. Mas Pem bantu
(1)	(2)	(3)	(4)	(5)
Sudimoro	-	-	-	1
Nglumut	-	-	-	1
Kaliurang	-	-	-	1
Kemiren	-	-	-	1
Kamongan	-	-	-	1 1
Jeruk Agung	-	-	-	1
Kradenan	-	-	-	1
Banyuadem	-	-	-	1
Ngablak	-	-	-	1
Srumbung	-	-	1	1
Bringin	-	-	-	1
Mranggan	-	-	-	1
Ngargosoko	-	-	-	1
Pucanganom	-	-	-	1 1
Polengan	-	-	-	1
Pandanretno	-	-	-	1
Tegalrandu	-	-	-	1
Jumlah	-	-	1	2

BANYAKNYA TENAGA KESEHATAN
DI KECAMATAN SRUMBUNG PADA

AKHIR TAHUN : 1992

! Desa	! Dokter	! Perawat	! Bidan	! Dukun	! Bayi
! Sudimoro	! -	! 1	! -	! 2	!
! Nglumut	! -	! -	! -	! -	!
! Kaliurang	! -	! -	! -	! 2	!
! Kemiren	! -	! -	! 1	! 2	!
! Kamongan	! -	! -	! -	! -	!
! Jeruk Agung	! -	! 1	! -	! 3	!
! Kradenan	! -	! -1	! -	! 6	!
! Banyuadem	! -	! -	! -	! 1	!
! Ngablak	! -	! -	! -	! 2	!
! Srumbung	! 1	! 4	! 2	! 2	!
! Bringin	! -	! 3	! -	! 5	!
! Mranggen	! -	! -	! -	! 2	!
! Ngargosoko	! -	! -	! 1	! 1	!
! Polengan	! -	! 1	! -	! 1	!
! Pucanganom	! -	! 1	! -	! 1	!
! Pandanretno	! -	! -	! -	! 1	!
! Tegalarandu	! -	! -	! -	! 2	!
! Jumlah	! 1	! 12	! 4	! 33	!

Nama Pengawas PLK.S.

Alamat:

BULAN DESEMBER 1973

REKORDAN PLK

PASANGAN USIA SUBUR

YANG MELAKUKAN PELAKSANAAN KB MENYERUT METODE KONTRASEPSI DAN JALUR PELAYANAN

NO	DESA/KELURAHAN	YANG ADA	YANG HAMIL	YANG MELAKUKAN PELAKSANAAN KB MENYERUT METODE KONTRASEPSI DAN JALUR PELAYANAN																	
				IUD		MOP		MOV		IMPLANT		SUNTIKAN		PIL		KONDOM		JUMLAH			
				A	B	A	B	A	B	A	B	A	B	A	B	A	B	A	B	A+B	
(1)	(2)	(3)	(4)	(5)	(6)	(7)	(8)	(9)	(10)	(11)	(12)	(13)	(14)	(15)	(16)	(17)	(18)	(19)	(20)	(21)	
1	Sekeloa	423	16	192	10	-	1	6	6	1	-	27	6	65	-	42	-	333	23	356	84.7%
2	Panayagan	512	15	298	9	-	-	10	5	-	-	12	1	69	-	18	-	407	15	422	82.4%
3	Palangyan	258	10	132	9	-	-	1	-	-	-	11	10	34	-	16	-	144	19	213	82.5%
4	Karang	803	13	425	15	-	3	17	13	2	1	31	28	103	-	43	1	621	57	678	84.4%
5	Pulau	278	8	120	9	-	-	1	4	3	-	22	4	20	2	15	2	181	21	202	72.6%
6	Panayagan	141	6	89	8	-	-	1	3	-	-	4	2	14	-	8	-	116	13	129	91.4%
7	Karang	251	9	99	9	-	-	3	-	-	-	6	-	41	-	13	1	162	10	172	68.5%
8	Karang	278	8	89	7	-	-	47	12	-	-	2	3	35	-	7	1	180	23	203	73.0%
9	Karang	840	34	358	13	-	-	25	11	3	-	25	16	64	-	70	2	545	42	587	69.8%
10	Karang	268	6	121	12	-	-	4	7	1	-	5	3	28	2	13	-	172	24	196	73.1%
11	Karang	257	8	72	7	-	-	2	3	8	-	9	1	38	1	26	2	155	14	169	65.7%
12	Karang	303	19	147	17	-	1	8	5	1	-	7	3	29	-	10	-	202	26	228	75.2%
13	Karang	309	18	208	4	-	1	5	4	2	-	11	2	8	-	7	-	241	11	252	81.5%
14	Karang	150	3	56	8	-	-	2	2	3	-	7	1	13	1	10	1	91	13	104	69.3%
		5071	172	2406	137	-	6	132	75	24	1	179	77	561	6	298	9	3600	311	3911	

II. JUMLAH PETUGAS, PELAKSANA DAN SARANA KB

NO	JUMLAH PETUGAS, PELAKSANA DAN SARANA KB	YANG ADA	MELAPOR
(1)	(2)	(3)	(4)
1.			
2.			
3.			
4.			
5.			

NO	JUMLAH PETUGAS, PELAKSANA DAN SARANA KB	YANG ADA
(1)	(2)	(3)
1.		
2.		
3.		
4.		
5.		

KEADAAN PAS

LEDAK

PASANGAN USIA SUBUR

PERIODE PELAKSANAAN KB MENYERANG METODE KONTRASEPSI DAN LAYANAN PELAYANAN

NO	DESA/KELURAHAN	YANG ADA	YANG HAMIL	METODE KONTRASEPSI DAN LAYANAN PELAYANAN																	
				IUD		MOP		MOW		IMPLANT		SUNTIKAN		PIL		KONDOM		JUMLAH			
				A	B	A	B	A	B	A	B	A	B	A	B	A	B	A	B	A+B	
(1)	(2)	(3)	(4)	(5)	(6)	(7)	(8)	(9)	(10)	(11)	(12)	(13)	(14)	(15)	(16)	(17)	(18)	(19)	(20)	(21)	
5	Yanah		172	2406	137	-	6	132	75	24	1	179	77	561	6	298	9	3600	311	3911	
6	Dajumut	72	-	15	5	-	-	7	2	-	-	-	-	6	-	22	1	500	0	500	80.56
7	Kali Weng	281	13	173	5	-	-	2	-	2	-	5	2	10	-	13	-	205	7	212	75.44
7	Kamoran	125	9	46	6	-	-	-	1	-	-	6	3	18	-	3	-	73	10	83	26.4
		5556	200	2640	153	-	8	141	78	26	1	190	82	595	6	336	10	3928	336	4264	76.83

I. JUMLAH PETUGAS, PELAKSANA DAN SARANA KB

NO	JUMLAH PETUGAS, PELAKSANA DAN SARANA KB	YANG ADA	MELAPOR
(1)	(2)	(3)	(4)
1.	PLKB		
2.	PKKB		
3.	SUB-PPKB		
4.	Kelompok		
5.	Kelompok		

NO	JUMLAH PETUGAS, PELAKSANA DAN SARANA KB	YANG ADA
(1)	(2)	(3)

BANYAKNYA TEMPAT IBADAH
DI KECAMATAN SRUMBUNG PADA AKHIR
TAHUN 1992

Desa	Mesjid	Gereja	Langgar	Pura	Wihara
(1)	(2)	/Kapel	/Surau	(5)	(6)
Sudimoro	5	-	6	-	-
Nglumut	1	-	2	-	-
Kaliurang	4	1	1	-	-
Kemiren	3	-	3	-	-
Kamongan	3	-	4	-	-
Jeruk Agung	3	-	8	-	-
Kradenan	6	-	25	-	-
Banyuadem	8	-	8	-	-
Ngablak	6	-	13	-	-
Srumbung	5	1	15	-	-
Bringin	6	1	17	-	-
Mranggen	5	-	6	-	-
Ngargosoko	3	-	8	-	-
Polengan	4	-	9	-	-
Pucanganom	4	-	8	-	-
Pandanretho	2	-	3	-	-
Tegalrandu	5	-	5	-	-
Jumlah	73	3	141	-	-

. BANYAKNYA NIKAH, THALAK, CERAI
DAN RUJUK DIKECAMATAN SRUMBUNG PADA
TAHUN. 1992.

Desa	Nikah	Thalak	Cerai	Rujuk
(1)	(2)	(3)	(4)	(5)
Sudimoro	25	-	-	-
Nglumut	11	-	-	-
Kaliurang	20	-	-	-
Kemiren	10	-	-	-
Kamongan	7	-	-	-
Jeruk Agung	12	-	-	-
Kradenan	48	-	-	+
Banyuadem	23	-	-	-
Ngablak	17	-	-	-
Srumbung	19	-	-	-
Bringin	44	-	-	-
Mranggan	42	-	-	-
Ngargosoko	24	-	-	-
Polengan	21	-	-	-
Pucanganom	19	-	-	-
Pandanetno	10	-	-	-
Tegalrandu	17	-	-	-
Jumlah	369	-	-	-

BANYAKNYA PEMELUK AGAMA

PENDUDUK KEC. SRUMBUNG DIPERINCI
MENURUT AGAMA YANG DIANUT.

Desa	Islam	Kristen	Buda	Hindu	
(1)	(2)	(3)	(4)	(5)	(6)
Sudimoro	2147	107	-	-	-
Nglumut	561	-	-	-	-
Kaliurang	1750	75	-	-	-
Kemiren	802	18	-	-	-
Kamongan	1046	66	-	-	-
Jeruk Agung	2032	116	-	-	-
Kradenan	5233	123	1	-	-
Banyuadem	1667	56	-	-	-
Ngablak	1976	15	-	-	-
Srumbung	3076	237	5	-	-
Bringin	4748	704	88	-	-
Mranggen	3442	54	-	-	-
Ngargosoko	1791	58	-	-	-
Polengan	1682	3	-	-	-
Pucanganom	1709	141	-	-	-
Pandanretno	959	11	-	-	-
Tegalbandu	2097	-	-	-	-
Jumlah	36662	1784	94	-	-

BANYAKNYA TERNAK DI KECAMATAN
SRUMBUNG PADA AKHIR TH. 1992

Desa	Jenis Ternak					
	Sapi Perah	Sapi Biasa	Kerbau	Kambing	Ku	Da
1	2	3	4	5	6	
Sudimoro	-	85	186	472	-	
Nglumut	-	52	44	116		
Kaliurang	3	259	155	140	-	
Kemiren	-	26	147	360	-	
Kamongan	-	20	121	114	-	
Jeruk Agung	-	16	326	134	-	
Kradenan	3	276	347	512	2	
Banyuadem	-	22	112	92	-	
Ngablak	3	30	134	427	-	
Srumbung	-	138	240	842	-	
Bringin	-	85	237	291	121	
Mranggen	-	77	191	220	-	
Ngargosoko	-	36	166	525	-	
Polengan	-	20	187	240	-	
Pucanganom	-	14	142	571	-	
Pandanretno	-	26	81	85	-	
Tegalrandu	-	182	150	96	-	
Jumlah	3	1364	2966	5137	123	

BANYAKNYA UNGGAS DI KECAMATAN
SRUMBUNG PADA AKHIR
TAHUN : 1992

Desa	Jenis Unggas				
	Ayam Kampung	Ayam Ras	Itik	Itik Manila	Angsa
(1)	(2)	(3)	(4)	(5)	(5)
Sudimoro	4116	3500	130	19	9
Nglumut	1236	-	-	-	-
Kaliurang	1696	-	20	60	40
Kemiren	3252	20	61	410	19
Kamongan	1920	-	118	40	-
Jeruk Agung	3246	15000	150	214	16
Kradenan	4650	8940	396	166	-
Banyuadem	2194	2000	120	220	-
Ngablak	3126	200	325	126	15
Srumbung	5343	1650	184	210	10
Bringin	7597	620	451	261	-
Mranggen	5238	-	190	120	10
Ngargosoko	2126	-	217	18	-
Polengan	1311	-	235	121	8
Pucanganom	2600	-	500	19	-
Pandanretno	1784	-	220	120	16
Tegalrandu	4270	-	233	130	-
Jumlah	53705	31930	3550	2244	143

PRODUKSI TANAMAN PANGAN
DI KECAMATAN SRUMBUNG PADA TAHUN
1992. (Dalam Ton)


Bulan	Padi	Jagung	Ubi kayu	Ubi jalar
(1)	(2)	(3)	(4)	(5)
Januari	42	44	2187	3020
Februari	2446	-	660	646
Maret	6598	-	648	1160
April	1592	-	1072	600
Mei	1535	-	1400	684
Juni	2194	130	1764	1026
Juli	6947	198	1127	1343
Agustus	8540	211	1620	4896
September	229	462	1567	3382
Oktober	-	893	297	2520
November	159	774	1176	6160
Desember	130	103	1176	10050
Jumlah	30412	2815	13518	34887

Daftar ; Relaisasi Pemasukan Pajak Bumi dan Bangunan s/d tgl 2 Januari 1993
di Wilayah Kecamatan Srumbung, Kab. Dati II Magelang

No.	Desa	Pokok PRB	Usul Pengurang-an Daerah jiran	Pokok PBB setelah dikurangi	Pemasukan Ming-gu lalu	Pemasukan Ming-gu ini	Jumlah Pemasuk-an	Sisa
1.	Srumbung	2.659.734,00		2.659.734,00	2.217.143		2.217.143	442.591
2.	Kranggen	3.442.990,00	165.128	3.277.862,00	2.970.722	297.573	3.268.295	98.567
3.	Bringin	5.745.711,00	57.085	5.688.626,00	5.155.480		5.155.480	533.146
4.	Polengan	1.230.876,00		1.230.876,00	439.820	790.870	1.230.690	186
5.	Pucanganom	1.596.605,00	31.448	1.565.157,00	1.565.157		1.565.157	0,01
6.	Pardarretro	886.124,00	32.775	853.349,00	853.349		853.349	0,01
7.	Tegalrandu	1.267.916,00	11.935	1.255.981,00	1.255.981		1.255.981	0,01
8.	Ngargosoko	1.193.016,00	2.473	1.190.543,00	774.424	419.405	1.193.829	0,01
9.	Kradenan	3.851.670,00		3.851.670,00	3.851.670		3.851.670	0,01
10.	Hanyuadem	2.170.226,00		2.170.226,00	2.170.226		2.170.226	0,01
11.	Ngablak	2.126.058,00		2.126.058,00	1.697.623	428.437	2.126.060	0,01
12.	Sulimoro	2.828.911,00	279.503	2.549.408,00	2.129.206	104.587	2.233.793	315.615
13.	Jerplagung	2.567.056,00	19.980	2.547.076,00	1.648.207	898.869	2.547.076	0,01
14.	Kanongan	1.479.885,00		1.479.885,00	1.479.885		1.479.885	0,01
15.	Kemiren	1.909.241,00		1.909.241,00	1.909.241		1.909.241	0,01
16.	Nglumut	1.089.606,00	231.556	858.050,00	858.050		858.050	0,01
17.	Kaliurang	2.031.405,00		2.031.405,00	2.031.405		2.031.405	0,01
Jumlah		38.077.130,00	831.883	37.245.247,00	33.007.589	2.939.741	35.947.330	

Srumbung, 5 Januari 1993

Camat Srumbung



LAPORAN BANTUAN PEMBANGUNAN DESA TAHUN ANGGARAN 1992/1993
TINGKAT PEKEMBANGAN FISIK PROYEK BAGI BULAN :


No.1	Nama Desa	Golongan Prasarana/ Jenis Proyek	1	Volume	1	Manfaat	Proyek	1	Sumber Biaya			1	
									Pusat	1	Pemda		1
<u>PRASARANA PRODUKSI (101)</u>													
1.	1 Srumbung.	1 Bendungan	1	3 x 6	1	Peningkata Prod.Tanaman Pangan	2.750.000	1	-	1	2.101.500	1	4.851.500,-1
2.	1 Jerukagung.	1 Bendung K.Batang.	1	20 x 3 x 2	1		2.750.000	1	-	1	2.650.000	1	5.400.000,-1
3.	1 Kamongan.	1 Bendungan.	1	6 x 3 x 2	1		2.750.000	1	-	1	1.000.000	1	3.750.000,-1
4.	1 Kaliurang.	1 Bendung K.Krasak.	1	12 x 2	1		2.750.000	1	-	1	3.050.000	1	5.800.000,-1
5.	1 Ngablak.	1 Bendungan.	1	20 x 5 x 1,5	1		2.750.000	1	-	1	2.500.000	1	5.250.000,-1
6.	1 Bringin.	1 Bendungan Sikepan.	1	20 x 2	1		2.759.000	1	-	1	1.500.000	1	4.250.000,-1
7.	1 Pucanganom.	1 Tanggul Saluran.	1	0,30x0,40x500	1		2.750.000	1	-	1	2.350.000	1	5.100.000,-1
<u>PRASARANA PERHUBUNGAN (210)</u>													
1.	1 Kemiren.	1 Jembatan.	1	3 x 8 x 1,5	1	Hubungan antar Dusun.	2.750.000	1	-	1	2.750.000	1	5.500.000,-1
2.	1 Sudinoro.	1 Jembatan Gagan.	1	4 x 6 x 3	1	Kelancaran Jalan Ekonomi.	2.750.000	1	-	1	5.000.000	1	7.750.000,-1
3.	1 Kradenan.	1 Perkerasan Jalan.	1	3 x 2.000	1		2.750.000	1	-	1	2.850.000	1	5.600.000,-1
4.	1 Banyuwaden.	1 Tanggul Jalan.Trolikan.	1		1	Kerataan Jalan.	2.750.000	1	-	1	2.000.000	1	4.750.000,-1
5.	1 Nglulut.	1 Sederan/Tanjakan Jalan	1	2,5 x 250	1		2.750.000	1	-	1	4.000.000	1	6.750.000,-1
6.	1 Mranggan.	1 Perkerasan jalan.	1	3 x 1.500	1		2.750.000	1	-	1	3.250.000	1	6.000.000,-1
7.	1 Polengan.	1 Perkerasan jalan.	1	3 x 1.500	1		2.750.000	1	-	1	6.500.000	1	9.250.000,-1
88	1 Tegalarandu.	1 Tanggul Tanjakan Jalan	1	12 x 6 x 2	1		2.750.000	1	-	1	1.500.000	1	4.250.000,-1
<u>PRASARANA SOSIAL .</u>													
1.	1 Pandanretno.	1 Kantor Desa	1	6 x 14 x 2	1	Kelancaran Pelayanan Administ	2.750.000	1	-	1	3.250.000	1	6.000.000,-1
2.	1 Ngargosoko.	1 Air Bersih.	423	4 x 3 x 2	1	Kebutuhan Air Rumah Tangga	1.3.000.000	1	-	1	4.027.790	1	7.027.790,-1

Srumbung,
Canat Srumbung , 1992.

BOHADI PRATOTO,SH.
Perata Muda Tk I
Nip.010 174 158.

TAHUN ANGGARAN : 1992 / 1993.
 KECAMATAN : SRUMBUNG.
 KABUPATEN : MAGELANG.
 PROPINSI : JAWA - TENGAH.

No.1	SEKTOR/SUB SEKTOR	1	KODE PRO	1	LOKASI KEGIATAN	1	SASARAN KEGIATAN	1	SUMBER BIAYA DALAM RIBUAN RUPIAH			PENANGGUNG JAWAB								
									1	1	1	1	1	1	1	1				
1	PROGRAM/PROYEK	1	yok	1	(KEC / DESA	1	PODK	1	APBD TK II	BANTUAN LH	JUMLAH Rp.	TK KABUPATEN	TK KECAMA							
1.	1	2	1	3	1	4	1	5	1	6	1	7	1	8	1	9	1	10		
1.1	PERANTIAN DAN PENG																			
	1 AIRAH/Pertanian Rak																			
	1 yet.																			
	1 Pongembangan dan Pe	-			1	Kec Srumbung.	14	Masy Desa Srumbung	1	500	-	1	-	1	500	-	1	Perekonomanian	1	Camat/Di
	1 ningkatan Produksi																			
	1 Kopi dan Kelapa.																			
2.1	AGAMA/ Agama.																			
	1 Saran Peribadatan	-			1	Masjid Dus.Pelas	1	Peningkatan Beraga	1	400	-	1	-	1	400	-	1	Kesra	1	Camat/Dor
	1				1	Dus Trolilani	1	ea.	1	400	-	1	-	1	400	-	1	sda	1	sda.
	1				1	Dus Argoponi	1	sda.	1	400	-	1	-	1	400	-	1	sda	1	sda.
	1				1	Dus Ganden.	1	sda.	1	400	-	1	-	1	400	-	1	sda.	1	sda.
	1				1	Dus Kanongan	1	sda.	1	400	-	1	-	1	400	-	1	sda	1	sda.
	1				1	Dus Kaliurang	1	sda	1	400	-	1	-	1	400	-	1	sda.	1	sda.
	1				1	Dus Kradenani	1	sda	1	400	-	1	-	1	400	-	1	sda	1	sda.
3.1	KESEJAH SOSIAL, PE-1				1	KECAMATAN SRUMBUNG		Warga PKK Desa	1	12.500	-	1	-	1	12.500	-	1	Bangdes	1	Camat/Ur
	1 RANIAN WANITA, KEPER				1		1		1					1					1	
	1 DUDUKAN DAN KD/PRK				1		1		1					1					1	
	1 Polaks 10 Prog PKK				1		1		1					1					1	
	1 Rehab Kantor PKK	1			1	Kec.Srumbung.	1	Kelanc.Adm dan per	1	8.498	-	1	-	1	8.498	-	1	Bag P	1	embangunan Camat
	1				1		1	1 temuan.	1					1					1	
4.1	PERHUBUNGAN DAN PA																			
	1 RINWISATA/Pras alan				1	Dosa Sudinoro.	1	Kecamatan Jalan.	1	V	1	-	1	V	1		1	DPUK.	1	DFU
	1				1		1		1					1					1	

Srumbung, 7 Oktober 1992
 Camat Srumbung,

 ROHADI PRAROTO, SH.
 Camat Muda Tk I.
 Nip.010 174 158.

DAFTAR: INVENTARISASI PROGRAM/PROYEK MASUK DESA (APBN).

Form. 1.

TAHUN ANGGARAN : 1992/1993.
 KECAMATAN : SRURUBUNG.
 KABUPATEN : MAGELANG.
 PROPINSI : JAWA -- TENGAH.

No.	SEKTOR/SUB SEKTOR	KODE PROYEK	LOKASI KEGIATAN	SASARAN KEGIATAN	SUMBER BIAYA DALAM RIBUAN RUPIAH			PEMANGGUNG JAWAB			Kotc
					APBN (Rp)	DAFTAR LAIN	JUMLAH (Rp)	DTK PROPINSI	DTK KABUPATEN		
1	2	3	4	5	6	7	8	9	10	11	
1.	1 PERTAMBAHAN & ENERGI	-	1 a. Ngargosoko.	1 Ponorongan/kecamatan	PLN.	1	1	PLN.	1	PLN.	1
	1 Energi Listrik Pedesaan		1 b. Polengan.	1 Iran Masy. Desa.	PLN.	1	1	PLN.	1	PLN.	1
2.	1 PEMBANGUNAN DAERAH KOTA	412.6	1	1 17 Desa	1 4 Prasarana	1 17x4.500	1	1 76.500	1	1 Bangdes.	1
	1 TA DAN DESA/Pembanguan		1	1	1	1	1	1	1	1	1
	1 man Desa (Bandes).		1	1	1	1	1	1	1	1	1
3.a.	1 PENDIDIKAN, G. MUDA, KESEUD		1 a. Sulimoro I	1 Pemampungan Haris	6.000	1	1	6.000,-	1	1 Kota.	1
	1 KEPERCAYAAN TERHADAP		1 b. Srubung II	1 sda	6.000,-	1	1	6.000,-	1	1	1
	1 TUHAN YEB./ PENDIDIKAN		1 c. Sikapan II	1	6.000,-	1	1	6.000,-	1	1	1
	1 DASAR.		1 d. Mranggon I	1	6.000,-	1	1	6.000,-	1	1	1
	1		1 e. Pucanganon II	1	6.000,-	1	1	6.000,-	1	1	1
b.	1		1 a. SDK Blongkong	1	6.000,-	1	1	6.000,-	1	1	1
c.	1		1 a. MIS Ngablak III	1	6.000,-	1	1	6.000,-	1	1	1
	1		1 b. Tegalandu	1	6.000,-	1	1	6.000,-	1	1	1
	1		1 c. Jolehan	1	6.000,-	1	1	6.000,-	1	1	1
	1		1 (Kradonan)	1	1	1	1	1	1	1	1
d.	1		1 a. Sikapan I	1	1.000,-	1	1	1.000,-	1	1	1
	1		1 b. Banyuaden I	1	1.000,-	1	1	1.000,-	1	1	1
	1		1 c. Jerukagung I	1	1.000,-	1	1	1.000,-	1	1	1
e.	1		1 a. SDK Mandungan	1	700,-	1	1	700,-	1	1	1
	1		1 b. MIS (16 bh)	1	16x 700,-	1	1	11.200,-	1	1	1
	1		1 c. SDN: 31 bh	1	31x 700,-	1	1	21.700,-	1	1	1
f.	1		1 Rt. Dimas Pdan K	1 Pelayanan Dirms	V	1	1	V	1	1 P dan K	1
4.	1 KESEJAHT SOSIAL, PERANAN		1 Polengan.	1 Kesehatan Masy.	V	1	1	V	1	1 Dinkes	1
	1 WANITA, KEPENDUDUKAN &		1	1	1	1	1	1	1	1	1
	1 KB/ Kesehatan.		1	1	1	1	1	1	1	1	1

CAMAT Srubung, / Oktober 1992
 SRUBUNG
 Rohadi Prato, SH.
 Pemta Mag. T. 1.