



st 2013
BERSUS PERTANIAN

Katalog BPS : 1102001.1275200

KECAMATAN MEDAN MARELAN DALAM ANGKA 2012



**BADAN PUSAT STATISTIK
KOTA MEDAN**
BPS-Statistics of Medan City



Katalog BPS :1102001.1275.200

KECAMATAN MEDAN MARELAN DALAM ANGKA

*Medan Marelan
In Figure*

2012



BADAN PUSAT STATISTIK

BADAN PUSAT STATISTIK KOTA MEDAN
BPS – Statistic of Medan City

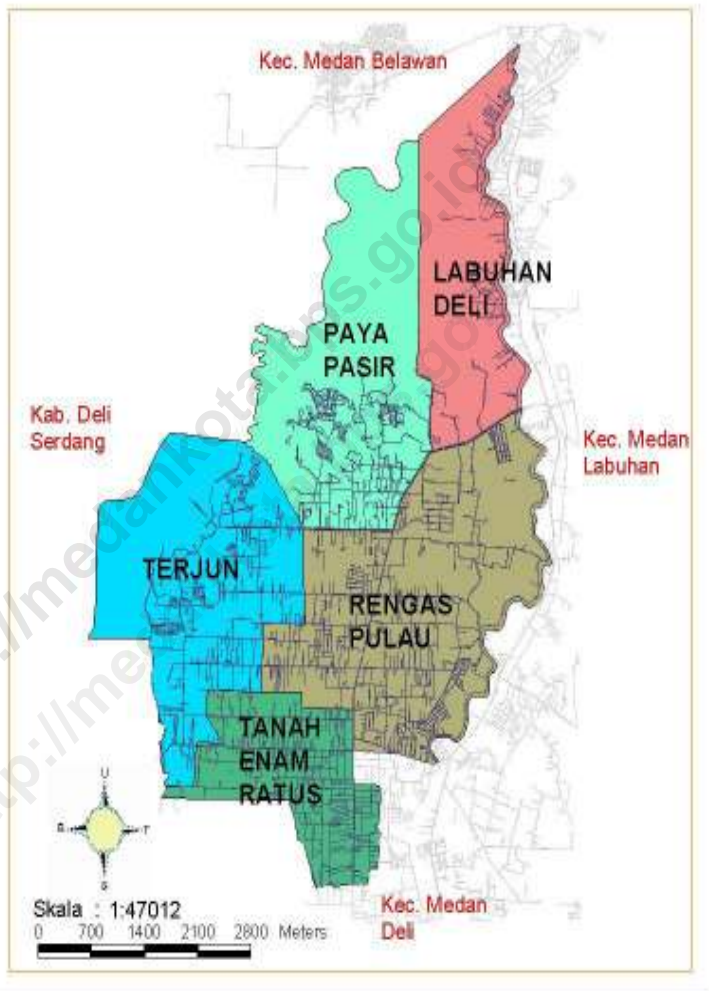
KECAMATAN MEDAN MARELAN
DALAM ANGKA 2012
Medan Marelan In Figures 2012

ISSN/ *Issn Number* :
Katalog BPS : 1102001.1275.200
No. Publikasi : 12750.1222

Ukuran buku/ *Book size* : 21cm x 15 cm
Jumlah Halaman/ *Number of pages*: xx + 8

<http://medankota.bps.go.id>
<http://medankota.bps.go.id>

Peta Kecamatan Medan Marelan



**PEMERINTAH
KOTA MEDAN**



Pengertian lambang Kota Medan:

- ❑ Suatu perisai terbagi atas 5 bagian yang masing-masing melukiskan 5 bahan pokok terpenting yang diekspor dari Medan yakni; Nenas Ssal, Teh, Pohon Getah, Kelapa Sawit dan Tembakau
- ❑ Suatu lingkaran yang terdiri dari setangkai padi dan sedahan kapas, masing-masing terdiri dari 17 biji padi dan 8 bunga kapas
- ❑ Suatu bambu runcing yang terletak dibelakang perisai
- ❑ Suatu bintang bambu runcing dan 4 tiang yang menjinjing perisai dan lingkaran tsb dan menghubungkan pita sutera

Arti lambang-lambang yang terdapat pada Logo Kota Medan:

- ❑ 17 Biji padi berarti tanggal 17 dari Hari Proklamasi Kemerdekaan Republik Indonesia
- ❑ 8 Bunga kapas berarti bulan ke-8 dari Tahun Proklamasi Kemerdekaan Republik Indonesia
- ❑ 4 Tiang dan 5 bahagian dari perisai berarti Tahun 45 dari Proklamasi Kemerdekaan Republik Indonesia

- Satu bambu runcing yang terletak di belakang perisai, adalah lambang perjuangan Kemerdekaan Republik Indonesia, dan lima bahan-bahan pokok yang terpenting di hadapan bambu runcing, berarti kemakmuran serta Keadilan Sosial yang merata ada dihadapan kita.
- Bintang yang bersinar lima adalah Bintang Nasional yang berarti bahwa hidup penduduk Kota Medan khususnya dan Indonesia umumnya akan bersinar-sinar, bahagia dan lepas dari kemiskinan dan kemelaratan.
- Lima sinar Bintang, lima bahan-bahan pokok terpenting yang di ekspor dari Medan dan lima bahagian perisai berarti Pancasila, yang menjadi Dasar Negara Republik Indonesia

□

<http://medankota.bps.go.id>
<http://medankota.bps.go.id>



□
PEMERINTAH KOTA MEDAN
CAMAT MEDAN MARELAN
KATA SAMBUTAN

Pertama-tama saya mengucapkan terima kasih kepada Kordinator Statistik Kecamatan Medan Marelan serta kerjasama seluruh aparat kecamatan dan kelurahan sekecamatan Medan Marelan atas terbitnya publikasi Kecamatan Medan Marelan Dalam Angka Tahun 2012.

Buku publikasi Kecamatan Medan Marelan dalam Angka Tahun 2012 ini memuat data tentang keadaan Kecamatan Medan Marelan dalam bentuk angka-angka yang diperoleh dari sumbernya langsung yaitu instansi-instansi pemerintah/Kantor Camat, Kantor Lurah dan Instansi lain di kecamatan Medan Marelan, sehingga data yang termuat dalam publikasi ini merupakan data yang aktual dan akurat serta mencerminkan keadaan Kecamatan Medan Marelan pada tahun 2011.

Buku ini diperlukan oleh pengguna data baik instansi pemerintah maupun masyarakat sebagai bahan perencanaan pembangunan di segala bidang, serta merupakan sumber informasi tentang kondisi Kecamatan Medan Marelan yang saat ini sedang berkembang.

Akhirnya sekali lagi saya ucapkan terima kasih kepada Kordinator Statistik Kecamatan yang telah berusaha keras dalam penyusunan buku ini dan saya harapkan terus berkelanjutan untuk masa yang akan datang.

Medan, September 2012
CAMAT MEDAN MARELAN

PULUNGAN HARAHAH, SH, M.S
19641211 198503 1 009



**BADAN PUSAT STATISTIK KOTA MEDAN
KSK MEDAN MARELAN**

KATA PENGANTAR

Dengan memanjatkan puji dan syukur ke hadirat Tuhan Yang Maha Esa, kami telah dapat menyelesaikan publikasi "Kecamatan Medan Marelان Dalam Angka Tahun 2012" ini. Usainya penerbitan publikasi ini dimungkinkan berkat adanya bantuan dari Pemerintah Kecamatan Medan Marelان serta instansi pemerintah lainnya.

Kebutuhan akan data statistik semakin meningkat terutama dalam menyambut millenium kedua. Hal tersebut menjadi pendorong bagi kami untuk menyusun publikasi ini. Data yang disajikan bersumber dari data yang terdapat di kantor kecamatan Medan Marelان, kantor kelurahan sekecamatan Medan Marelان serta instansi pemerintah lainnya. Selain itu data yang ada pada publikasi ini merupakan data yang bersumber dari berbagai kegiatan rutin, survei maupun sensus yang diselenggarakan Badan Pusat Statistik di kecamatan Medan Marelان.

Pada kesempatan ini kami mengucapkan banyak terima kasih kepada Camat Medan Marelان atas perhatian dan bantuannya sehingga terbitnya publikasi ini, serta kepada instansi-instansi pemerintah lainnya.

Saran dan kritik demi penyempurnaan publikasi ini di masa yang akan datang sangat kami harapkan dari berbagai pihak.

Akhirnya semoga penyajian data statistik ini dapat membantu memenuhi kebutuhan data bagi pihak-pihak yang memerlukan serta bermanfaat bagi semua pihak.

Medan, September 2012
KSK MEDAN MARELAN

Rusli Hasibuan
NIP. 19560705 198202 1 002

Daftar Publikasi BPS Kota Medan Terbitan tahun **2011** /
Publication List of BPS Statistics of Medan City Published in
2011

No.	Title	Published	Available in Printed Form	Available in Machine Readable Data	
				Flash Disk	CD- ROM
(1)	(2)	(3)	(4)	(5)	(6)
1.	Perhitungan Pendapatan Regional Kota Medan Tahun 2011	2011	Yes	Yes	Yes
2.	Produk Domestik Regional Bruto Menurut Penggunaan Kota Medan 2000-2011	2011	Yes	Yes	Yes
3.	Buku Saku Data Pokok Statistik Kota Medan 2011	2011	Yes	Yes	Yes
4.	Medan Dalam Angka 2011	2011	Yes	Yes	Yes
5.	Kecamatan Medan Tuntungan Dalam Angka 2011	2011	Yes	Yes	Yes
6.	Kecamatan Medan Johor Dalam Angka 2011	2011	Yes	Yes	Yes
7.	Kecamatan Medan Amplas Dalam Angka 2011	2011	Yes	Yes	Yes
8.	Kecamatan Medan Denai Dalam Angka	2011	Yes	Yes	Yes

	2011				
9.	Kecamatan Medan Area Dalam Angka 2011	2011	Yes	Yes	Yes
10.	Kecamatan Medan Kota Dalam Angka 2011	2011	Yes	Yes	Yes
11.	Kecamatan Medan Maimun Dalam Angka 2011	2011	Yes	Yes	Yes
12.	Kecamatan Medan Polonia Dalam Angka 2011	2011	Yes	Yes	Yes
13.	Kecamatan Medan Baru Dalam Angka 2011	2011	Yes	Yes	Yes
14.	Kecamatan Medan Selayang Dalam Angka 2011	2011	Yes	Yes	Yes
15.	Kecamatan Medan Sunggal Dalam Angka 2011	2011	Yes	Yes	Yes
16.	Kecamatan Medan Helvetia Dalam Angka 2011	2011	Yes	Yes	Yes
17.	Kecamatan Medan Petisah Dalam Angka 2011	2011	Yes	Yes	Yes
18.	Kecamatan Medan Barat Dalam Angka 2011	2011	Yes	Yes	Yes
19.	Kecamatan Medan Timur Dalam Angka 2011	2011	Yes	Yes	Yes
20.	Kecamatan Medan Perjuangan Dalam	2011	Yes	Yes	Yes

	Angka 2011				
21.	Kecamatan Medan Tembung Dalam Angka 2011	2011	Yes	Yes	Yes
22.	Kecamatan Medan Deli Dalam Angka 2011	2011	Yes	Yes	Yes
23.	Kecamatan Medan Labuhan Dalam Angka 2011	2011	Yes	Yes	Yes
24.	Kecamatan Medan Marelan Dalam Angka 2011	2011	Yes	Yes	Yes
25.	Kecamatan Medan Belawan Dalam Angka 2011	2011	Yes	Yes	Yes
26.	PDRB Kota Medan Per Kecamatan tahun 2011	2011	Yes	Yes	Yes
27.	Statistik Daerah Kota Medan 2011	2011	Yes	Yes	Yes
28.	Statistik Daerah Kecamatan Medan Tuntungan 2011	2011	Yes	Yes	Yes
29.	Statistik Daerah Kecamatan Medan Jhor 2011	2011	Yes	Yes	Yes
30.	Statistik Daerah Kecamatan Medan Amplas 2011	2011	Yes	Yes	Yes
31.	Statistik Daerah Kecamatan Medan Denai 2011	2011	Yes	Yes	Yes
32.	Statistik Daerah Kecamatan Medan Area 2011	2011	Yes	Yes	Yes

33.	Statistik Daerah Kecamatan Medan Kota 2011	2011	Yes	Yes	Yes
34.	Statistik Daerah Kecamatan Medan Maimun 2011	2011	Yes	Yes	Yes
35.	Statistik Daerah Kecamatan Medan Polonia 2011	2011	Yes	Yes	Yes
36.	Statistik Daerah Kecamatan Medan Baru 2011	2011	Yes	Yes	Yes
37.	Statistik Daerah Kecamatan Medan Selayang 2011	2011	Yes	Yes	Yes
38.	Statistik Daerah Kecamatan Medan Sunggal 2011	2011	Yes	Yes	Yes
39.	Statistik Daerah Kecamatan Medan Helvetia 2011	2011	Yes	Yes	Yes
40.	Statistik Daerah Kecamatan Medan Petisah 2011	2011	Yes	Yes	Yes
41.	Statistik Daerah Kecamatan Medan Barat 2011	2011	Yes	Yes	Yes
42.	Statistik Daerah Kecamatan Medan Timur 2011	2011	Yes	Yes	Yes
43.	Statistik Daerah Kecamatan Medan Perjuangan 2011	2011	Yes	Yes	Yes
44.	Statistik Daerah Kecamatan Medan Tembung 2011	2011	Yes	Yes	Yes

45.	Statistik Daerah Kecamatan Medan Deli 2011	2011	Yes	Yes	Yes
46.	Statistik Daerah Kecamatan Medan Labuhan 2011	2011	Yes	Yes	Yes
47.	Statistik Daerah Kecamatan Medan Marelan 2011	2011	Yes	Yes	Yes
48.	Statistik Daerah Kecamatan Medan Belawan 2011	2011	Yes	Yes	Yes

<http://medankota.bps.go.id>
<http://medankota.bps.go.id>

Daftar Isi / Content

Halaman
Page

Peta Kecamatan	iii
Lambang Daerah Kota Medan.....	iv
Kata Sambutan Camat Medan Marelan.....	vi
Kata Sambutan KSK Medan Marelan.....	vii
Daftar Publikasi BPS Kota Medan Terbitan tahun 2011.....	viii
Daftar Isi/ <i>Content</i>	xiii
Daftar Tabel / <i>List of Table</i>	xiv
Daftar Gambar / <i>List of Picture</i>	xix
Daftar Lampiran Lainnya/ <i>List of Appendix</i>	xx
BAB I : Keadaan Geografis.....	1
BAB II : Pemerintahan.....	9
BAB III : Penduduk Dan Tenaga Kerja	17
BAB IV : Sosial.....	33
BAB V : Industri, Energi dan Air Minum	51
BAB VI : Ekonomi.....	59
BAB VII : Hotel, Restoran dan Pariwisata.....	69
BAB VIII : Keuangan dan Harga.....	77
Lampiran	83

Daftar Tabel / *List of Table*

Judul Tabel	Halaman
Tabel 1.1 : Letak dan Geografis Kecamatan Medan Marelan Tahun 2011.....	5
Tabel 1.2 : Luas Wilayah dirinci per Kelurahan di Kecamatan Medan Marelan Tahun 2011	6
Tabel 1.3 : Jarak Kantor Lurah ke Kantor Camat di Kecamatan Medan Marelan Tahun 2011	7
Tabel 1.4 : Daftar Alamat Kantor Kelurahan di Kecamatan Medan Marelan Tahun 2011	8
Tabel 2.1 : Banyaknya Lingkungan, RW, RT, dan Blok sensus dirinci menurut Kelurahan di Kecamatan Medan Marelan Tahun 2011	13
Tabel 2.2 : Banyaknya Pegawai Negeri Kantor Camat dan Instansi-instansi Pemerintah di Kecamatan Medan Marelan Tahun 2011 (Jwa)	14
Tabel 2.3 : Banyaknya Pegawai Negeri menurut golongan dirinci menurut Kelurahan di Kecamatan Medan Marelan Tahun 2011 (Jwa)	15
Tabel 2.4 : Banyaknya Pertahanan Sipil menurut Kelurahan di Kecamatan Medan Marelan Tahun 2011	16
Tabel 3.1 : Jumlah penduduk, Luas Kelurahan kepadatan penduduk per Km dirinci menurut Kelurahan di Kecamatan Medan Marelan Tahun 2011	22
Tabel 3.2 : Banyaknya Rumah Tangga, Penduduk dan Rata-rata anggota Rumah Tangga dirinci menurut Kelurahan di Kecamatan Medan Marelan Tahun 2011	23
Tabel 3.3 : Jumlah Penduduk menurut jenis kelamin dirinci menurut Kelurahan di Kecamatan Medan Marelan Tahun 2011	24

Tabel 3.4 : Jumlah Penduduk Menurut Kelompok Umur & Jenis Kelamin Di Kecamatan Medan Marelan Tahun 2011	25
Tabel 3.5 : Banyaknya Warga Negara Asing menurut Kewarganegaraan dirinci menurut Kelurahan di Kecamatan Medan Marelan Tahun 2011	26
Tabel 3.6: Banyaknya Warga Negara Indonesia turunan Cina menurut jenis kelamin dirinci menurut kelurahan di Kecamatan Medan Marelan Tahun 2011	27
Tabel 3.7 : Banyaknya Penduduk usia 7-12 tahun dan status pendidikan dirinci menurut Kelurahan di Kecamatan Medan Marelan Tahun 2011	28
Tabel 3.8 : Banyaknya Mutasi dan Mutandis Penduduk menurut Kelurahan di Kecamatan Medan Marelan Tahun 2011	29
Tabel 3.9: Komposisi Mata Pencaharian Penduduk menurut Kelurahan di Kecamatan Medan Marelan Tahun 2011	30
Tabel 3.10 : Jumlah Penduduk dirinci Menurut Agama yang Dianut per Kelurahan di Kecamatan Medan Marelan Tahun 2011	32
Tabel 4.1 : Jumlah Sekolah Taman Kanak-kanak (TK) Negeri, dan Swasta dirinci menurut Kelurahan di Kecamatan Medan Marelan Tahun 2011	37
Tabel 4.2 : Jumlah Sekolah Dasar Negeri dan Swasta dirinci menurut Kelurahan di Kecamatan Medan Marelan Tahun 2011	38
Tabel 4.3 : Jumlah murid Sekolah Dasar Negeri dan Swasta diperinci menurut Kelurahan di Kecamatan Medan Marelan Tahun 2011	39

Tabel 4.4 : Jumlah Guru Sekolah Dasar Negeri dan Swasta diperinci menurut Kelurahan di Kecamatan Medan Marelan Tahun 2011	40
Tabel 4.5 : Jumlah Sekolah Lanjutan Tingkat Pertama Negeri dan Swasta diperinci menurut Kelurahan di Kecamatan Medan Marelan Tahun 2011	41
Tabel 4.6 : Jumlah Sekolah Lanjutan Tingkat Atas Negeri dan Swasta diperinci menurut Kelurahan di Kecamatan Medan Marelan Tahun 2011	42
Tabel 4.7 : Banyaknya Rumah Sakit, Puskesmas, BPU dan BKIA diperinci menurut Kelurahan di Kecamatan Medan Marelan Tahun 2011	43
Tabel 4.8 : Jumlah Posyandu, Dokter dan Bidan yang melayani KB diperinci menurut Kelurahan di Kecamatan Medan Marelan Tahun 2011	44
Tabel 4.9 : Jumlah Pasangan Usia Subur (PUS) yang mempergunakan alat kontrasepsi IUD, Pil, Kondom, Mow/P, Implant dan Suntikan diperinci menurut Kelurahan di Kecamatan Medan Marelan Tahun 2011	45
Tabel 4.10 : Banyaknya Sarana Ibadah Menurut Kelurahan di Kecamatan Medan Marelan Tahun 2011	47
Tabel 4.11 : Banyaknya Nikah, Talak, Cerai dan Rujuk menurut Kelurahan di Kecamatan Medan Marelan Tahun 2011	48
Tabel 4.12 : Banyaknya Lapangan Olah Raga dirinci menurut jenis Olah Raga per Kelurahan di Kecamatan Medan Marelan Tahun 2011	49
Tabel 5.1 : Banyaknya Perusahaan Industri Besar, Sedang, Kecil dan Kerajinan Rumah Tangga menurut Kelurahan di Kecamatan Medan Marelan Tahun 2011	55

Tabel 5.2 : Banyaknya Rumah Tangga Pelanggan Listrik Negara per Kelurahan di Kecamatan Medan Marelan Tahun 2011	56
Tabel 5.3 : Banyaknya Rumah Tangga Pelanggan Gas Negara per Kelurahan di Kecamatan Medan Marelan Tahun 2011	57
Tabel 5.4 : Banyaknya Rumah Tangga Pelanggan Air Minum melalui PAM per Kelurahan di Kecamatan Medan Marelan Tahun 2011	58
Tabel 6.1 : Banyaknya Pasar dan Pertokoan per Kelurahan di Kecamatan Medan Marelan Tahun 2011	63
Tabel 6.2 : Jumlah Pasar Yang Dikelola Pemerintah, Swasta, dan Tanpa Pengelola di Kecamatan Medan Marelan Tahun 2011	64
Tabel 6.3 : Jumlah SPBU dan Agen Minyak Tanah (Pangkalan) di Kecamatan Medan Marelan Tahun 2011	65
Tabel 6.4 : Banyaknya Bengkel Sepeda Motor dan Mobil menurut Kelurahan di Kecamatan Medan Marelan Tahun 2011	66
Tabel 6.5 : Banyaknya Tempat Pencucian Mobil (Doorsmer) per Kelurahan di Kecamatan Medan Marelan Tahun 2011	67
Tabel 7.1 : Jumlah Hotel, Bioskop, Night Club dan Bilyard menurut Kelurahan di Kecamatan Medan Marelan Tahun 2011	73
Tabel 7.2 : Banyaknya Rumah Makan/Restoran dan Warung Minum per Kelurahan di Kecamatan Medan Marelan Tahun 2011	74
Tabel 7.3 : Jumlah Panti Pijat, Masege, Pangkas, Salon dan Praktek Dukun Patah menurut Kelurahan di Kecamatan Medan Marelan Tahun 2011	75

Tabel 7.4 : Jumlah Tempat Video Game/ play Station dan Penyewaan Kaset Video/ VCD/ DVD menurut Kelurahan di Kecamatan Medan Marelan Tahun 2011	76
Tabel 8.1 : Banyaknya Lembaga Keuangan menurut Kelurahan di Kecamatan Medan Marelan Tahun 2011	80

<http://medankota.bps.go.id>
<http://medankota.bps.go.id>

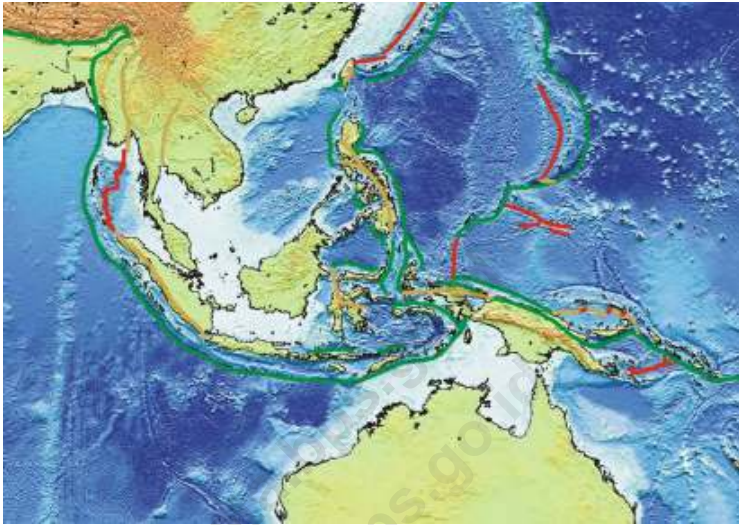
Daftar Gambar / *List of Picture*

Judul Gambar	Halaman <i>Page</i>
Gambar 1.1 Luas Wilayah tiap kelurahan di Kecamatan Medan Marelان tahun 2011 (Km ²)	4
Gambar 2.1 Banyaknya Blok Sensus tiap Kelurahan di Kec. Medan Marelان tahun 2011	12
Gambar 3.1 Jumlah Penduduk Per kelurahan se Kecamatan Medan Marelان tahun 2011(Jwa)	20
Gambar 3.2 Komposisi mata pencarian penduduk di Kecamatan Medan Marelان tahun 2011 (jiwa).....	21
Gambar 4.1 Banyaknya Rumah sakit, Puskesmas, BPU, BKA di Kec. Medan Marelان tahun 2011.....	36
Gambar 4.2 Persentase penggunaan Alat Kontrasepsi pasangan usia subur di kec. Medan Marelان tahun 2011.....	36
Gambar 5.1 Banyaknya Rumah tangga Pelanggan Listrik PLN dan Gas Negara di Kec. Medan Marelان tahun 2011.....	54
Gambar 6.1 Banyaknya Pasar dan pertokoan per kelurahan di Kec. Medan Marelان tahun 2011	62
Gambar 7.1 Banyaknya Hotel, Restoran, dan Warung Makan / Minum di Kecamatan Medan Marelان tahun 2011	72

Daftar Lampiran Lainnya / *List of Appendix*

- Daftar 1 Nama Camat dan Lamanya menjabat di Kecamatan Medan Marelan sejak Tahun 1974 s/ d sekarang....85
- Daftar 2 : Nama Lurah dan Lamanya Menjabat menurut Kelurahan di Kecamatan Medan Marelan.86
- Daftar 3 : Daftar nama dan Alamat Kantor Kelurahan di Kecamatan Medan Marelan Tahun 201188

<http://medankota.bps.go.id>
<http://medankota.bps.go.id>



BAB I

KEADAAN GEOGRAFIS

<http://medanko.blogspot.com>

<http://medanko.blogspot.com>

<http://medankota.bps.go.id>
<http://medankota.bps.go.id>

1.1 Letak dan Geografis Kecamatan Medan Marelan Tahun 2011

Kecamatan Medan Marelan berbatasan langsung dengan kabupaten Deli Serdang di sebelah selatan dan sebelah barat, kecamatan Medan Belawan di sebelah utara, dan kecamatan Medan Labuhan di sebelah timur. Kecamatan Medan Marelan merupakan salah satu kecamatan di Kota Medan yang mempunyai luas sekitar 44,47 km². Jarak kantor kecamatan ke kantor walikota Medan yaitu sekitar 22 km.

1.2. Luas Wilayah dirinci per Kelurahan di Kecamatan Medan Marelan Tahun 2011

Dari 5 kelurahan di kecamatan Medan Marelan, kelurahan Terjun memiliki luas wilayah yang terluas yaitu sebesar 16,05 km² sedangkan kelurahan Tanah Enam Ratus mempunyai luas terkecil yakni 3,42 km².

1.3 Jarak Kantor Lurah ke Kantor Camat di Kecamatan Medan Marelan Tahun 2011

Ditinjau dari jarak antara kantor kelurahan dan kantor kecamatan, kantor kelurahan Labuhan Deli memiliki jarak terjauh dari kantor kecamatan Medan Marelan yaitu sekitar 4 km sedangkan kantor kelurahan yang terdekat yaitu kelurahan Terjun.

Gambar 1.1 Luas Wilayah tiap kelurahan di Kecamatan Medan Marelan tahun 2011 (Km²)



Sumber : Kantor Camat Medan Marelan.

Tabel 1.1 : Letak dan Geografis Kecamatan Medan Marelan Tahun 2011

1. Luas wilayah :	44,47 Km ²
2. Letak diatas permukaan Laut :	5 Meter
3. Terletak antara	
Lintang Utara :	
Lintang Selatan :	
Bujur Timur :	
4. Berbatasan dengan	
Sebelah Utara :	Kec. Medan Belawan
Sebelah Selatan :	Kab. Deli Serdang
Sebelah Barat :	Kab. Deli Serdang
Sebelah Timur :	Kec. Medan Belawan
5. Jarak Kantor Camat ke Kantor Walikota Medan :	22 Km.

Sumber : Kantor Camat Medan Marelan.

Tabel 1.2 : Luas Wilayah dirinci per Kelurahan di Kecamatan Medan Marelan Tahun 2011

Kelurahan	Luas (Km ²)	Persentase terhadap Luas Kecamatan (%)
(1)	(2)	(3)
1. Tanah Enam Ratus	3,42	7,69
2. Rengas Pulau	10,50	23,61
3. Terjun	16,05	36,09
4. Paya Pasir	10,00	22,49
5. Labuhan Deli	4,50	10,12
Medan Marelan	44,47	100,00

Sumber : Kantor Camat Medan Marelan.

Tabel 1.3 : Jarak Kantor Lurah ke Kantor Camat di Kecamatan Medan Marelan Tahun 2011

Kelurahan	Jarak ke Kantor Camat (Km)
(1)	(2)
1. Tanah Enam Ratus	3,5
2. Rengas Pulau	2
3. Terjun	0,5
4. Paya Pasir	2,5
5. Labuhan Deli	4
Rata-rata	2,5

Sumber : Kantor Lurah se Kecamatan Medan Marelan.

Tabel 1.4 : Daftar Alamat Kantor Kelurahan di Kecamatan Medan Marelan Tahun 2011

Kelurahan	Alamat Kantor Kelurahan & Telp.
(1)	(2)
1. Tanah Enam Ratus	J. Marelan Raya
2. Rengas Pulau	J. Kapten Rahmadbudin
3. Terjun	J. Kapten Rahmadbudin
4. Paya Pasir	J. Pasar Nipoplou
5. Labuhan Deli	J. Young Panah Hijau

Sumber : Kantor Camat Medan Marelan



<http://medanmedan.com>
<http://medankota.com>

BAB II

PEMERINTAHAN

<http://medankota.bps.go.id>
<http://medankota.bps.go.id>

2.1 Pemerintahan Kecamatan Medan Marelان

Kecamatan Medan Marelان yang dipimpin oleh seorang camat, saat ini terdiri dari 5 kelurahan yang terbagi atas 88 lingkungan, dan 236 blok sensus.

2.2 Struktur Pegawai Negeri Kecamatan Medan Marelان

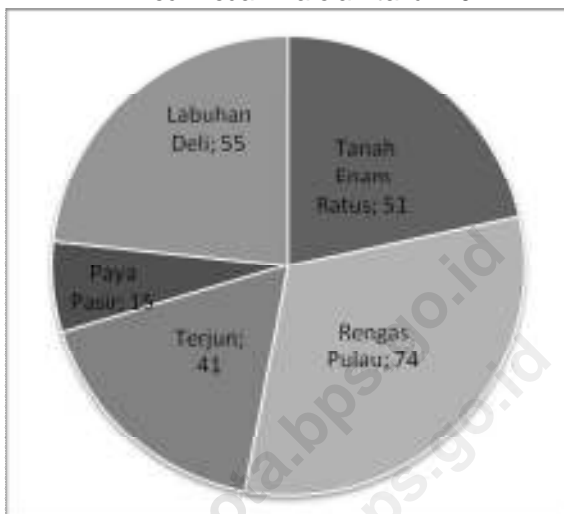
Tahun 2011, kecamatan Medan Marelان memiliki total 76 pegawai negeri yang dialokasikan di Kantor Camat dan Instansi-instansi Pemerintah lainnya dimana alokasi pegawai terbesar ada di kantor kelurahan yakni sebanyak 25 pegawai. Sedangkan alokasi pegawai terkecil terdapat pada statistik kecamatan yang hanya berjumlah satu pegawai.

Bila dirinci menurut golongan, dari 76 pegawai negeri di kecamatan Medan Marelان, ternyata sebagian besar pegawai negeri masih bergolongan III yaitu sebanyak 42 pegawai. Jumlah pegawai negeri terbanyak berada di kelurahan Rengas Pulau dan Terjun.

2.3 Struktur Pertahanan Sipil Kecamatan Medan Marelان

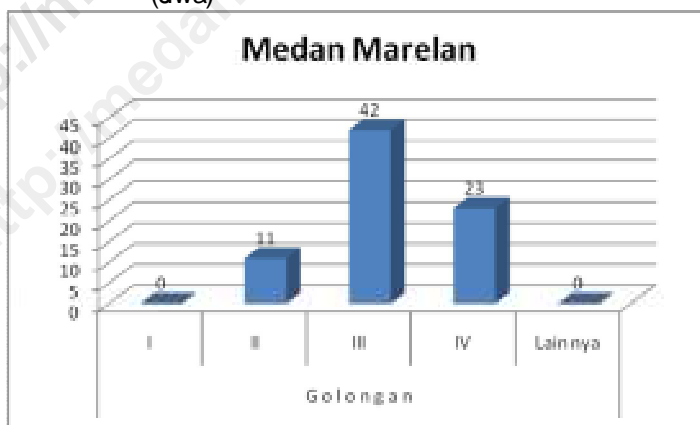
Bila dilihat dari sisi keamanannya, kecamatan Medan Marelان pada tahun 2011 memiliki 184 unit pertahanan sipil. Diantaranya 21 wanra, 79 kamra, 84 linmas.

Gambar 2.1 Banyaknya Blok Sensus tiap Kelurahan di Kec. Medan Marelan tahun 2011



Sumber : Kantor Lurah se Kecamatan Medan Marelan.

Gambar 2.2. Banyaknya PNS di Kantor Camat dan Instansi lain di Kecamatan Medan Marelan berdasarkan golongan (Jwa)



Sumber : Kantor Camat Medan Marelan.

