

Katalog BPS : 11.05.1708
Nomor Publikasi : 1708.086.06

KECAMATAN KABAWETAN DALAM ANGKA 2008

*KABAWETAN IN FIGURES
2008*



**BADAN PUSAT STATISTIK
KABUPATEN KEPAHIANG**

Katalog BPS : 11.05.1708
Nomor Publikasi : 1708.086.06

**KECAMATAN KABAWETAN
DALAM ANGKA
2008**

***KABAWETAN IN FIGURES
2008***



**BADAN PUSAT STATISTIK
KABUPATEN KEPAHIANG**

KECAMATAN KABAWETAN DALAM ANGKA 2008
KABAWETAN IN FIGURES 2008

No. Publikasi/*Publication Number* :

1708.086.06

Katalog BPS/ *BPS Catalog* :

11.05.1708

Naskah/*Manuscript* :

BPS Kabupaten Kepahiang

BPS, Statistics of Kepahiang

Gambar/*Figures* :

BPS Kabupaten Kepahiang

BPS, Statistics of Kepahiang

Diterbitkan Oleh/*Published By* :

BPS kabupaten Kepahiang

BPS, Statistics of Kepahiang

Ukuran Buku/*Book Size*:

15 cm x 21 cm

Jumlah Halaman /*Number of Page*:

62 Halaman/*pages*

Isi boleh dikutip dengan menyebutkan sumbernya
May be cited with reference to the source



SAMBUTAN CAMAT KABAWETAN

*Segala puji dan syukur kita panjatkan kehadiran Allah SWT, atas berkat rahmat dan karunia-Nya maka publikasi **Kecamatan Kabawetan dalam Angka 2008** ini dapat diterbitkan.*

Saya sangat menyambut baik atas terbitnya publikasi ini. Data-data yang disajikan dalam publikasi ini merupakan gambaran hasil perkembangan pembangunan yang telah kita capai di Kecamatan Kabawetan dan dapat menjadi bahan untuk merumuskan kebijakan dan mengambil keputusan dalam proses perencanaan pembangunan.

*Selanjutnya saya menyampaikan terima kasih dan penghargaan yang setinggi-tingginya kepada BPS Kabupaten Kepahiang serta semua pihak yang telah ikut berpartisipasi sehingga terbitnya buku **Kecamatan Kabawetan dalam Angka 2008** ini.*

Akhirnya, saya berharap semoga publikasi ini dapat memenuhi harapan dan bermanfaat bagi kita semua.

Kabawetan, November 2008

Camat Kabawetan

Suurdi, S.Sos

KATA PENGANTAR

Publikasi Kecamatan Kabawetan dalam Angka 2008 merupakan publikasi pertama yang diterbitkan pada tahun ini dan akan menjadi statistik rutin tahunan yang dipublikasikan oleh Badan Pusat Statistik (BPS) Kabupaten Kepahiang, dalam rangka menyediakan data untuk menunjang perencanaan daerah khususnya, maupun masyarakat luas pada umumnya.

Data yang disajikan dalam publikasi ini bersumber dari data hasil survey dan sensus di Kabupaten Kepahiang yang dilakukan oleh Badan Pusat Statistik Kabupaten Kepahiang.

Publikasi ini dapat terwujud atas kerjasama dan bantuan dari berbagai pihak, diantaranya aparat kecamatan dan desa/kelurahan, kepada semua pihak yang telah memberikan bantuan, disampaikan penghargaan dan ucapan terima kasih yang setinggi-tingginya.

Kami menyadari bahwa publikasi ini mungkin tak luput dari kekurangan dan kesalahan. Sehubungan dengan itu, saran dan kritik dari pembaca sangat kami harapkan untuk perbaikan publikasi ini di masa yang akan datang.

Kepahiang, November 2008

Badan Pusat Statistik Kabupaten Kepahiang

Plh Seksi IPDS,

Nova Primeri, S.ST.

NIP. 340020095

DAFTAR ISI

| | Halaman |
|--|---------|
| KATA SAMBUTAN CAMAT | ii |
| KATA PENGANTAR | iii |
| DAFTAR ISI | iv |
| DAFTAR TABEL | v |
| BAB I KETERANGAN UMUM DESA/KELURAHAN..... | 1 |
| BAB II KEPENDUDUKAN | 7 |
| BAB III PENDIDIKAN DAN KESEHATAN | 20 |
| BAB IV KOMUNIKASI | 31 |
| BAB V PENGGUNAAN LAHAN DAN EKONOMI | 34 |
| BAB VI KEAMANAN | 45 |
| BAB VII KEPENDUDUKAN DAN PERUMAHAN | 50 |

DAFTAR TABEL

| | Halaman |
|--|---------|
| 1.1 Status Daerah dan Pemerintahan Desa/Kelurahan di Kecamatan Kabawetan Tahun 2008 | 2 |
| 1.2 Keberadaan Badan Perwakilan Desa (BPD)/Dewan Kelurahan (Dekel) Menurut Desa/Kelurahan di Kecamatan Kabawetan Tahun 2008..... | 3 |
| 1.3 Ketinggian dari Permukaan Laut Desa/Kelurahan di Kecamatan Kabawetan Tahun 2008..... | 4 |
| 1.4 Topografi Wilayah Desa/Kelurahan di Kecamatan Kabawetan Tahun 2008 | 5 |
| 1.5 Letak Desa/Kelurahan di Kecamatan Kabawetan Tahun 2008 | 6 |
| 2.1 Banyaknya Penduduk Menurut Jenis Kelamin dan Desa/Kelurahan di Kecamatan Kabawetan Tahun 2008 ... | 8 |
| 2.2 Banyaknya Keluarga, Keluarga Buruh Tani dan Persentase Keluarga Pertanian Menurut Desa/Kelurahan di Kecamatan Kabawetan Tahun 2008 | 9 |
| 2.3 Sumber Penghasilan dan Komoditi Pertanian Utama Penduduk di Kecamatan Kabawetan Tahun 2008 | 10 |
| 2.4 Banyaknya Penduduk yang Bekerja sebagai TKI DI Luar Negeri Menurut Desa/Kelurahan di Kecamatan Kabawetan Tahun 2008 | 11 |
| 2.5 Banyaknya Keluarga Pengguna Listrik PLN dan Non-PLN Menurut Desa/Kelurahan di Kecamatan Kabawetan Tahun 2008 ... | 12 |

| | | |
|------|---|----|
| 2.6 | Penerangan Jalan Utama Desa/Kelurahan dan Jenisnya di Kecamatan Kabawetan Tahun 2008 | 13 |
| 2.7 | Bahan Bakar yang Digunakan Keluarga di Kecamatan Kabawetan Tahun 2008 | 14 |
| 2.8 | Luas Ladang/Kebun yang Dibakar Menurut Desa/Kelurahan di Kecamatan Kabawetan Tahun 2008 ... | 15 |
| 2.9 | Keberadaan Tempat Pembuangan Sampah Sementara (TPS) di Kecamatan Kabawetan Tahun 2008 | 16 |
| 2.10 | Tempat Buang Air Besar Keluarga di Kecamatan Kabawetan Tahun 2008 | 17 |
| 2.11 | Keberadaan Sungai yang Melintas, Jumlah Keluarga dan Bangunan Rumah yang Tinggal di Tepi Sungai di Kecamatan Kabawetan Tahun 2008 | 18 |
| 2.12 | Keberadaan Lokasi Penggalian Golongan C di Kecamatan Kabawetan Tahun 2008 | 19 |
| 3.1 | Banyaknya Sekolah Negeri Menurut Desa/Kelurahan di Kecamatan Kabawetan Tahun 2008 | 21 |
| 3.2 | Banyaknya Sekolah Swasta Menurut Desa/Kelurahan di Kecamatan Kabawetan Tahun 2008 | 23 |
| 3.3 | Keberadaan Sarana Kesehatan Menurut Desa/Kelurahan di Kecamatan Kabawetan Tahun 2008 | 25 |
| 3.4 | Banyaknya Sarana Kesehatan Menurut Desa/Kelurahan di Kecamatan Kabawetan Tahun 2008 | 27 |
| 3.5 | Banyaknya Tenaga Kesehatan Menurut Desa/Kelurahan di Kecamatan Kabawetan Tahun 2008 | 28 |
| 3.6 | Banyaknya Tempat Ibadah Menurut Desa/Kelurahan di Kecamatan Kabawetan Tahun 2008 | 29 |

| | | |
|-----|--|----|
| 4.1 | Keberadaan Sarana Komunikasi di Kecamatan Kabawetan Tahun 2008 | 32 |
| 4.2 | Banyaknya Keluarga Pelanggan Telepon Kabel Menurut Desa/Kelurahan di Kecamatan Kabawetan Tahun 2008 .. | 33 |
| 5.1 | Luas Desa/Kelurahan di Kecamatan Kabawetan Tahun 2008 .. | 35 |
| 5.2 | Luas Struktur Penggunaan Lahan Menurut Desa/Kelurahan di Kecamatan Kabawetan Tahun 2008 .. | 36 |
| 5.3 | Banyaknya Kios Sarana Produksi Pertanian Menurut Desa/Kelurahan di Kecamatan Kabawetan Tahun 2008 ... | 37 |
| 5.4 | Banyaknya Koperasi Menurut Desa/Kelurahan dan Jenisnya di Kecamatan Kabawetan Tahun 2008 | 38 |
| 5.5 | Banyaknya Industri Kecil dan Kerajinan Rumah Tangga Menurut Desa/Kelurahan di Kecamatan Kabawetan Tahun 2008 | 39 |
| 5.6 | Keberadaan Pertokoan dan Pasar Permanen/Semipermanen di Kecamatan Kabawetan Tahun 2008 | 41 |
| 5.7 | Banyaknya Pasar Menurut Desa/Kelurahan di Kecamatan Kabawetan Tahun 2008 | 42 |
| 5.8 | Banyaknya Restoran dan Kedai Makanan Menurut Desa/Kelurahan di Kecamatan Kabawetan Tahun 2008 | 43 |
| 5.9 | Banyaknya Hotel dan Penginapan Menurut Desa/Kelurahan di Kecamatan Kabawetan Tahun 2008 ... | 44 |
| 6.1 | Jenis Kejahatan Terbanyak Menurut Desa/Kelurahan di Kecamatan Kabawetan Tahun 2008 | 46 |


| | | |
|-----|---|----|
| 6.2 | Keberadaan Sarana Keamanan Lingkungan (Poskamling) Menurut Desa/Kelurahan di Kecamatan Kabawetan Tahun 2008 | 47 |
| 6.3 | Keberadaan Agen TKW Menurut Desa/Kelurahan di Kecamatan Kabawetan Tahun 2008 | 48 |
| 6.4 | Keberadaan Lokalisasi/Lokasi Prostitusi di Kecamatan Kabawetan Tahun 2008 | 49 |
| 7.1 | Banyaknya Kejadian Kelahiran dan Kematian yang Dilaporkan Oleh Penduduk dan atau Dicatat Oleh Aparat Desa/Kelurahan di Kecamatan Kabawetan Tahun 2008 . | 51 |
| 7.2 | Banyaknya Perpindahan Penduduk Menurut Desa/Kelurahan di Kecamatan Kabawetan Tahun 2008 . | 52 |
| 7.3 | Banyaknya Bangunan Rumah Menurut Desa/Kelurahan dan Kualitas Bangunannya di Kecamatan Kabawetan Tahun 2008 | 53 |



BAB I
KETERANGAN UMUM
DESA/KELURAHAN



<http://kebahiang.com/pbps.go.id>



<http://kepahiangkab.bps.go.id>

Tabel 1.1 Status Daerah dan Pemerintahan Desa/Kelurahan di Kecamatan Kabawetan Tahun 2008

| Kode | Nama Desa/Kelurahan | Status Daerah ^{*)} | Status Pemerintahan ^{**)} |
|------|---------------------|-----------------------------|------------------------------------|
| (1) | (2) | (3) | (4) |
| 001 | Suka Sari | 2 | 1 |
| 002 | Bukit Sari | 2 | 1 |
| 003 | Tangsi Duren | 2 | 1 |
| 004 | Tangsi Baru | 2 | 2 |
| 005 | Pematang Donok | 2 | 1 |
| 006 | Babakan Bogor | 2 | 1 |
| 007 | Barat Wetan | 2 | 1 |
| 008 | Air Sempiang | 2 | 1 |
| 009 | Tugu Rejo | 2 | 1 |
| 010 | Bandung Baru | 2 | 1 |
| 011 | Sido Makmur | 2 | 1 |
| 012 | Sumber Sari | 2 | 1 |
| 013 | Mekar Sari | 2 | 1 |
| 014 | Kepahiang Indah | 2 | 1 |

^{*)} Keterangan kolom 3 :

1 Perkotaan

2 Perdesaan

^{**)} Keterangan kolom 4 :

1 Desa

2 Kelurahan

Tabel 1.2 Keberadaan Badan Perwakilan Desa (BPD)/Dewan Kelurahan (Dekel) di Kecamatan Kabawetan Tahun 2008

| Kode | Nama Desa/Kelurahan | BPD/Dekel ^{*)} |
|------|---------------------|-------------------------|
| (1) | (2) | (3) |
| 001 | Suka Sari | 1 |
| 002 | Bukit Sari | 1 |
| 003 | Tangsi Duren | 1 |
| 004 | Tangsi Baru | 1 |
| 005 | Pematang Donok | 1 |
| 006 | Babakan Bogor | 1 |
| 007 | Barat Wetan | 1 |
| 008 | Air Sempiang | 1 |
| 009 | Tugu Rejo | 1 |
| 010 | Bandung Baru | 1 |
| 011 | Sido Makmur | 1 |
| 012 | Sumber Sari | 1 |
| 013 | Mekar Sari | 1 |
| 014 | Kepahiang Indah | 1 |

^{*)} Keterangan :

1 Ada

2 Tidak Ada

Tabel 1.3. Ketinggian dari Permukaan Laut Desa/Kelurahan di Kecamatan Kabawetan Tahun 2008

| Kode | Nama Desa/Kelurahan | Ketinggian (m) |
|------|---------------------|----------------|
| (1) | (2) | (3) |
| 001 | Suka Sari | 1.100 |
| 002 | Bukit Sari | 1.100 |
| 003 | Tangsi Duren | 800 |
| 004 | Tangsi Baru | 750 |
| 005 | Pematang Donok | 750 |
| 006 | Babakan Bogor | 700 |
| 007 | Barat Wetan | 750 |
| 008 | Air Sempiang | 750 |
| 009 | Tugu Rejo | 900 |
| 010 | Bandung Baru | 1.110 |
| 011 | Sido Makmur | 900 |
| 012 | Sumber Sari | 1.150 |
| 013 | Mekar Sari | 1.150 |
| 014 | Kepahiang Indah | 1.250 |

Tabel 1.4. Topografi Wilayah Desa/Kelurahan
di Kecamatan Kabawetan
Tahun 2008

| Kode | Nama Desa/Kelurahan | Topografi Wilayah ^{*)} |
|------|---------------------|---------------------------------|
| (1) | (2) | (3) |
| 001 | Suka Sari | 2 |
| 002 | Bukit Sari | 2 |
| 003 | Tangsi Duren | 3 |
| 004 | Tangsi Baru | 2 |
| 005 | Pematang Donok | 2 |
| 006 | Babakan Bogor | 3 |
| 007 | Barat Wetan | 2 |
| 008 | Air Sempiang | 2 |
| 009 | Tugu Rejo | 2 |
| 010 | Bandung Baru | 2 |
| 011 | Sido Makmur | 2 |
| 012 | Sumber Sari | 2 |
| 013 | Mekar Sari | 2 |
| 014 | Kepahiang Indah | 3 |

^{*)} Keterangan:

1 Lembah/Daerah Aliran Sungai

2 Lereng/Punggung Bukit

3 Dataran

Tabel 1.5. Letak Desa/Kelurahan
di Kecamatan Kabawetan
Tahun 2008

| Kode | Nama Desa/Kelurahan | Letak Desa/Kelurahan ^{*)} |
|------|---------------------|------------------------------------|
| (1) | (2) | (3) |
| 001 | Suka Sari | 3 |
| 002 | Bukit Sari | 3 |
| 003 | Tangsi Duren | 3 |
| 004 | Tangsi Baru | 3 |
| 005 | Pematang Donok | 3 |
| 006 | Babakan Bogor | 3 |
| 007 | Barat Wetan | 3 |
| 008 | Air Sempiang | 3 |
| 009 | Tugu Rejo | 3 |
| 010 | Bandung Baru | 3 |
| 011 | Sido Makmur | 3 |
| 012 | Sumber Sari | 3 |
| 013 | Mekar Sari | 3 |
| 014 | Kepahiang Indah | 3 |

^{*)} Keterangan :

1 Di dalam kawasan hutan

2 Di tepi/sekitar kawasan hutan


3 Di luar kawasan hutan



BAB II KEPENDUDUKAN



<http://kebahiangkarsipos.go.id>



<http://kepahiangkab.bps.go.id>

Tabel 2.1 Banyaknya Penduduk Menurut Desa/Kelurahan dan Jenis Kelamin di Kecamatan Kabawetan Tahun 2008

| Kode | Nama Desa/Kelurahan | Penduduk Laki-laki | Penduduk Perempuan | Sex Ratio |
|--------|---------------------|--------------------|--------------------|-----------|
| (1) | (2) | (3) | (4) | (5) |
| 001 | Suka Sari | 318 | 285 | 107 |
| 002 | Bukit Sari | 212 | 187 | 108 |
| 003 | Tangsi Duren | 360 | 331 | 104 |
| 004 | Tangsi Baru | 734 | 615 | 114 |
| 005 | Pematang Donok | 265 | 252 | 101 |
| 006 | Babakan Bogor | 285 | 277 | 98 |
| 007 | Barat Wetan | 332 | 322 | 99 |
| 008 | Air Sempiang | 292 | 223 | 125 |
| 009 | Tugu Rejo | 517 | 547 | 90 |
| 010 | Bandung Baru | 528 | 452 | 112 |
| 011 | Sido Makmur | 147 | 169 | 83 |
| 012 | Sumber Sari | 404 | 328 | 118 |
| 013 | Mekar Sari | 260 | 215 | 116 |
| 014 | Kepahiang Indah | 550 | 428 | 123 |
| Jumlah | | 5.204 | 4.631 | 108 |

Tabel 2.2 Banyaknya Keluarga, Keluarga Buruh Tani dan
Persentase Keluarga Pertanian Menurut
Desa/Kelurahan
di Kecamatan Kabawetan
Tahun 2008

| Kode | Nama Desa/Kelurahan | Keluarga | Keluarga Buruh Tani | Persentase Keluarga Pertanian |
|------|---------------------|----------|---------------------------|-------------------------------------|
| (1) | (2) | (3) | (4) | (5) |
| 001 | Suka Sari | 210 | 110 | 99 |
| 002 | Bukit Sari | 142 | 98 | 99 |
| 003 | Tangsi Duren | 252 | 179 | 95 |
| 004 | Tangsi Baru | 430 | 48 | 15 |
| 005 | Pematang Donok | 141 | 99 | 95 |
| 006 | Babakan Bogor | 193 | 138 | 96 |
| 007 | Barat Wetan | 229 | 145 | 85 |
| 008 | Air Sempiang | 193 | 10 | 10 |
| 009 | Tugu Rejo | 384 | 270 | 93 |
| 010 | Bandung Baru | 288 | 150 | 90 |
| 011 | Sido Makmur | 105 | 87 | 90 |
| 012 | Sumber Sari | 229 | 150 | 90 |
| 013 | Mekar Sari | 162 | 17 | 99 |
| 014 | Kepahiang Indah | 290 | 225 | 98 |
| | Jumlah | 3.248 | 1.726 | |

Tabel 2.3 Sumber Penghasilan dan Komoditi Pertanian
Utama Penduduk
di Kecamatan Kabawetan
Tahun 2008

| Kode | Nama Desa/Kelurahan | Sumber Penghasilan Utama ^{*)} | Komoditi Pertanian Utama ^{**)} |
|------|---------------------|--|--|
| (1) | (2) | (3) | (4) |
| 001 | Suka Sari | 1 | 5 |
| 002 | Bukit Sari | 1 | 3 |
| 003 | Tangsi Duren | 1 | 5 |
| 004 | Tangsi Baru | 3 | - |
| 005 | Pematang Donok | 1 | 3 |
| 006 | Babakan Bogor | 1 | 3 |
| 007 | Barat Wetan | 1 | 3 |
| 008 | Air Sempiang | 3 | - |
| 009 | Tugu Rejo | 1 | 2 |
| 010 | Bandung Baru | 1 | 2 |
| 011 | Sido Makmur | 1 | 2 |
| 012 | Sumber Sari | 1 | 1 |
| 013 | Mekar Sari | 1 | 5 |
| 014 | Kepahiang Indah | 1 | 3 |

*) *Keterangan kolom 3 :*

1 *Pertanian*

2 *Perdagangan besar / eceran, rumah makan*

3 *Lainnya (Gas, listrik, dll)*

**) *Keterangan kolom 4 :*

1 *Padi*

2 *Palawija*

3 *Kopi*

4 *Kakao*

5 *Hortikultura*

Tabel 2.4 Banyaknya Penduduk yang Bekerja sebagai TKI di Luar Negeri Menurut Desa/Kelurahan di Kecamatan Kabawetan Tahun 2008

| Kode | Nama Desa/Kelurahan | TKI |
|------|---------------------|-----|
| (1) | (2) | (3) |
| 001 | Suka Sari | - |
| 002 | Bukit Sari | - |
| 003 | Tangsi Duren | - |
| 004 | Tangsi Baru | - |
| 005 | Pematang Donok | - |
| 006 | Babakan Bogor | - |
| 007 | Barat Wetan | - |
| 008 | Air Sempiang | 1 |
| 009 | Tugu Rejo | 1 |
| 010 | Bandung Baru | - |
| 011 | Sido Makmur | 2 |
| 012 | Sumber Sari | 1 |
| 013 | Mekar Sari | - |
| 014 | Kepahiang Indah | 1 |

| | |
|--------|---|
| Jumlah | 6 |
|--------|---|

Tabel 2.5 Banyaknya Keluarga Pengguna Listrik PLN dan Non-PLN Menurut Desa/Kelurahan di Kecamatan Kabawetan Tahun 2008

| Kode | Nama Desa/Kelurahan | Listrik PLN | Listrik Non-PLN | Jumlah |
|------|---------------------|-------------|-----------------|--------|
| (1) | (2) | (3) | (4) | (5) |

KECAMATAN KABAWETAN DALAM ANGKA 2008

| | | | | |
|--------|-----------------|-------|---|-------|
| 001 | Suka Sari | 180 | - | 180 |
| 002 | Bukit Sari | 131 | - | 131 |
| 003 | Tangsi Duren | 210 | - | 210 |
| 004 | Tangsi Baru | 366 | - | 366 |
| 005 | Pematang Donok | 68 | - | 68 |
| 006 | Babakan Bogor | 168 | - | 168 |
| 007 | Barat Wetan | 229 | - | 229 |
| 008 | Air Sempiang | 154 | - | 154 |
| 009 | Tugu Rejo | 225 | - | 225 |
| 010 | Bandung Baru | 218 | - | 218 |
| 011 | Sido Makmur | 99 | - | 99 |
| 012 | Sumber Sari | 206 | - | 206 |
| 013 | Mekar Sari | 155 | - | 155 |
| 014 | Kepahiang Indah | 188 | - | 188 |
| Jumlah | | 2.597 | - | 2.597 |

Tabel 2.6 Penerangan Jalan Utama Desa/Kelurahan dan Jenisnya di Kecamatan Kabawetan Tahun 2008

| Kode | Nama Desa/Kelurahan | Penerangan Jalan ^{*)} | Jenis Penerangan ^{**)} |
|------|---------------------|--------------------------------|---------------------------------|
|------|---------------------|--------------------------------|---------------------------------|

KECAMATAN KABAWETAN DALAM ANGKA 2008

| (1) | (2) | (3) | (4) |
|-----|-----------------|-----|-----|
| 001 | Suka Sari | 1 | 1 |
| 002 | Bukit Sari | 1 | 1 |
| 003 | Tangsi Duren | 1 | 2 |
| 004 | Tangsi Baru | 1 | 1 |
| 005 | Pematang Donok | 2 | - |
| 006 | Babakan Bogor | 2 | - |
| 007 | Barat Wetan | 1 | 2 |
| 008 | Air Sempiang | 2 | - |
| 009 | Tugu Rejo | 1 | 2 |
| 010 | Bandung Baru | 1 | 1 |
| 011 | Sido Makmur | 1 | 2 |
| 012 | Sumber Sari | 1 | 1 |
| 013 | Mekar Sari | 1 | 1 |
| 014 | Kepahiang Indah | 2 | - |

**) Keterangan kolom 3 :*

1 Ada

2 Tidak Ada

***) Keterangan kolom 4 :*

1 Listrik diusahakan pemerintah

2 Listrik nonpemerintah

3 Nonlistrik

Tabel 2.7 Bahan Bakar yang Digunakan Keluarga di Kecamatan Kabawetan Tahun 2008

| Kode | Nama Desa/Kelurahan | Bahan Bakar ^{*)} |
|------|---------------------|---------------------------|
| (1) | (2) | (3) |

| | | |
|-----|-----------------|---|
| 001 | Suka Sari | 3 |
| 002 | Bukit Sari | 3 |
| 003 | Tangsi Duren | 3 |
| 004 | Tangsi Baru | 3 |
| 005 | Pematang Donok | 2 |
| 006 | Babakan Bogor | 3 |
| 007 | Barat Wetan | 3 |
| 008 | Air Sempiang | 3 |
| 009 | Tugu Rejo | 3 |
| 010 | Bandung Baru | 3 |
| 011 | Sido Makmur | 3 |
| 012 | Sumber Sari | 3 |
| 013 | Mekar Sari | 3 |
| 014 | Kepahiang Indah | 3 |

^{*)} Keterangan :

1 Gas Kota/LPG

2 Minyak tanah

3 Kayu bakar

4 Lainnya (batu bara, arang, dll)

Tabel 2.8 Luas Ladang/Kebun yang Dibakar Menurut Desa/Kelurahan di Kecamatan Kabawetan Tahun 2008

| Kode | Nama Desa/Kelurahan | Luas lahan dibakar (Ha) |
|------|---------------------|----------------------------|
| (1) | (2) | (3) |

| | | |
|--------|-----------------|----|
| 001 | Suka Sari | - |
| 002 | Bukit Sari | - |
| 003 | Tangsi Duren | - |
| 004 | Tangsi Baru | - |
| 005 | Pematang Donok | 16 |
| 006 | Babakan Bogor | - |
| 007 | Barat Wetan | - |
| 008 | Air Sempiang | - |
| 009 | Tugu Rejo | - |
| 010 | Bandung Baru | - |
| 011 | Sido Makmur | - |
| 012 | Sumber Sari | - |
| 013 | Mekar Sari | - |
| 014 | Kepahiang Indah | - |
| Jumlah | | 16 |

Tabel 2.9 Keberadaan Tempat Pembuangan Sampah Sementara (TPS) dan Pembuangan Sampah Penduduk di Kecamatan Kabawetan Tahun 2008

| Kode | Nama Desa/Kelurahan | TPS ^{*)} | Tempat Buang Sampah ^{**)} |
|------|---------------------|-------------------|------------------------------------|
| (1) | (2) | (3) | (4) |

| | | | |
|-----|-------------------|---|---|
| 001 | Suka Sari | 2 | 2 |
| 002 | Bukit Sari | 2 | 2 |
| 003 | Tangsi Duren | 2 | 2 |
| 004 | Tangsi Baru | 2 | 2 |
| 005 | Pematang Donok | 2 | 2 |
| 006 | Babakan Bogor | 2 | 2 |
| 007 | Barat Wetan | 2 | 2 |
| 008 | Air Sempiang | 2 | 2 |
| 009 | Tugu Rejo | 2 | 2 |
| 010 | Bandung Baru | 2 | 2 |
| 011 | Sido Makmur | 2 | 2 |
| 012 | Sumber Sari | 2 | 2 |
| 013 | Mekar Sari | 2 | 4 |
| 014 | Kepahiangan Indah | 2 | 4 |

*) Keterangan kolom 3 :

1 Ada

2 Tidak Ada

**) Keterangan kolom 4 :

1 Tempat sampah, kemudian diangkut

2 Dalam Lubang/dibakar

3 Sungai

4 Lainnya

Tabel 2.10 Tempat Buang Air Besar Sebagian Besar Keluarga di Kecamatan Kabawetan Tahun 2008

| Kode | Nama Desa/Kelurahan | Tempat BAB*) |
|------|---------------------|--------------|
| (1) | (2) | (3) |

| | | |
|-----|-----------------|---|
| 001 | Suka Sari | 1 |
| 002 | Bukit Sari | 1 |
| 003 | Tangsi Duren | 1 |
| 004 | Tangsi Baru | 1 |
| 005 | Pematang Donok | 4 |
| 006 | Babakan Bogor | 1 |
| 007 | Barat Wetan | 1 |
| 008 | Air Sempiang | 1 |
| 009 | Tugu Rejo | 1 |
| 010 | Bandung Baru | 1 |
| 011 | Sido Makmur | 1 |
| 012 | Sumber Sari | 1 |
| 013 | Mekar Sari | 1 |
| 014 | Kepahiang Indah | 1 |

^{*)} *Keterangan :*

1 Jamban Sendiri

2 Jamban Bersama

3 Jamban Umum

4 Bukan Jamban

Tabel 2.11 Keberadaan Sungai yang Melintas, Jumlah Keluarga dan Bangunan Rumah yang Tinggal di Tepi Sungai di Kecamatan Kabawetan Tahun 2008

KECAMATAN KABAWETAN DALAM ANGKA 2008

| Kode | Nama Desa/Kelurahan | Keberadaan Sungai ^{*)} | Jumlah Keluarga | Bangunan Rumah (Unit) |
|------|---------------------|---------------------------------|-----------------|-----------------------|
| (1) | (2) | (3) | (4) | (5) |
| 001 | Suka Sari | 1 | 8 | 8 |
| 002 | Bukit Sari | 2 | - | - |
| 003 | Tangsi Duren | 2 | - | - |
| 004 | Tangsi Baru | 1 | - | - |
| 005 | Pematang Donok | 1 | - | - |
| 006 | Babakan Bogor | 1 | 10 | 9 |
| 007 | Barat Wetan | 1 | - | - |
| 008 | Air Sempiang | 1 | - | - |
| 009 | Tugu Rejo | 2 | - | - |
| 010 | Bandung Baru | 1 | - | - |
| 011 | Sido Makmur | 2 | - | - |
| 012 | Sumber Sari | 2 | - | - |
| 013 | Mekar Sari | 1 | - | - |
| 014 | Kepahiang Indah | 1 | - | - |

^{*)} *Keterangan :*

1 *Ada*

2 *Tidak Ada*

Tabel 2.12 Keberadaan Lokasi Penggalan Golongan C di Kecamatan Kabawetan Tahun 2008

| Kode | Nama Desa/Kelurahan | Lokasi Galian C |
|------|---------------------|-----------------|
|------|---------------------|-----------------|

KECAMATAN KABAWETAN DALAM ANGKA 2008

| (1) | (2) | (3) |
|-----|-----------------|-----|
| 001 | Suka Sari | 2 |
| 002 | Bukit Sari | 2 |
| 003 | Tangsi Duren | 2 |
| 004 | Tangsi Baru | 2 |
| 005 | Pematang Donok | 2 |
| 006 | Babakan Bogor | 1 |
| 007 | Barat Wetan | 2 |
| 008 | Air Sempiang | 2 |
| 009 | Tugu Rejo | 2 |
| 010 | Bandung Baru | 2 |
| 011 | Sido Makmur | 2 |
| 012 | Sumber Sari | 2 |
| 013 | Mekar Sari | 2 |
| 014 | Kepahiang Indah | 1 |

**) Keterangan :*

1 Ada


2 Tidak Ada



BAB III
PENDIDIKAN DAN
KESEHATAN



<http://kebahiang.com/ps.go.id>



<http://kepahiangkab.bps.go.id>

Tabel 3.1 Banyaknya Sekolah Negeri Menurut Desa/Kelurahan di Kecamatan Kabawetan Tahun 2008

| Kode | Nama Desa/Kelurahan | TK | SD | SLTP |
|--------|---------------------|-----|-----|------|
| (1) | (2) | (3) | (4) | (5) |
| 001 | Suka Sari | - | 1 | - |
| 002 | Bukit Sari | - | - | - |
| 003 | Tangsi Duren | 1 | 1 | - |
| 004 | Tangsi Baru | - | 2 | 1 |
| 005 | Pematang Donok | - | - | - |
| 006 | Babakan Bogor | - | 1 | - |
| 007 | Barat Wetan | - | 1 | 1 |
| 008 | Air Sempiang | - | 1 | - |
| 009 | Tugu Rejo | - | 1 | - |
| 010 | Bandung Baru | - | 1 | - |
| 011 | Sido Makmur | 1 | - | - |
| 012 | Sumber Sari | 1 | 1 | 1 |
| 013 | Mekar Sari | - | - | - |
| 014 | Kepahiang Indah | - | 1 | 1 |
| Jumlah | | | | |

Lanjutan Tabel 3.2

| Kode | Nama Desa/Kelurahan | SLTA | Akademi/ PT | SLB |
|------|---------------------|------|----------------|-----|
| (1) | (2) | (6) | (7) | (8) |
| 001 | Suka Sari | - | - | - |
| 002 | Bukit Sari | - | - | - |
| 003 | Tangsi Duren | - | - | - |
| 004 | Tangsi Baru | 1 | - | - |
| 005 | Pematang Donok | - | - | - |
| 006 | Babakan Bogor | - | - | - |
| 007 | Barat Wetan | - | - | - |
| 008 | Air Sempiang | - | - | - |
| 009 | Tugu Rejo | - | - | - |
| 010 | Bandung Baru | - | - | - |
| 011 | Sido Makmur | - | - | - |
| 012 | Sumber Sari | - | - | - |
| 013 | Mekar Sari | - | - | - |
| 014 | Kepahiang Indah | - | - | - |
| | Jumlah | 1 | - | - |

Tabel 3.3 Banyaknya Sekolah Swasta Menengah Pertama/Kelurahan di Kecamatan Kabawetan Tahun 2008

| Kode | Nama Desa/Kelurahan | TK | SD | SLTP |
|--------|---------------------|-----|-----|------|
| (1) | (2) | (3) | (4) | (5) |
| 001 | Suka Sari | - | - | - |
| 002 | Bukit Sari | - | - | - |
| 003 | Tangsi Duren | - | - | - |
| 004 | Tangsi Baru | - | - | 1 |
| 005 | Pematang Donok | - | - | - |
| 006 | Babakan Bogor | - | - | - |
| 007 | Barat Wetan | - | - | 1 |
| 008 | Air Sempiang | - | - | - |
| 009 | Tugu Rejo | - | - | - |
| 010 | Bandung Baru | - | - | - |
| 011 | Sido Makmur | - | - | - |
| 012 | Sumber Sari | - | 1 | - |
| 013 | Mekar Sari | - | - | - |
| 014 | Kepahiang Indah | - | - | - |
| Jumlah | | - | 1 | 2 |

Lanjutan Tabel 3.4

| Kode | Nama Desa/Kelurahan | SLTA | Akademi/PT | SLB |
|------|---------------------|------|------------|-----|
| (1) | (2) | (6) | (7) | (8) |
| 001 | Suka Sari | - | - | - |
| 002 | Bukit Sari | - | - | - |
| 003 | Tangsi Duren | - | - | - |
| 004 | Tangsi Baru | - | - | - |
| 005 | Pematang Donok | - | - | - |
| 006 | Babakan Bogor | - | - | - |
| 007 | Barat Wetan | - | - | - |
| 008 | Air Sempiang | - | - | - |
| 009 | Tugu Rejo | - | - | - |
| 010 | Bandung Baru | - | - | - |
| 011 | Sido Makmur | - | - | - |
| 012 | Sumber Sari | - | - | - |
| 013 | Mekar Sari | - | - | - |
| 014 | Kepahiangan Indah | - | - | - |
| | Jumlah | - | - | - |

Tabel 3.5 Keberadaan Sarana Kesehatan di Kecamatan Kabawetan Tahun 2008

| Kode | Nama Desa/Kelurahan | Rumah Sakit*) | Rumah Bersalin*) | Poliklinik*) | Puskesmas*) |
|------|---------------------|---------------|------------------|--------------|-------------|
| (1) | (2) | (3) | (4) | (5) | (6) |
| 001 | Suka Sari | 2 | 2 | 2 | 2 |
| 002 | Bukit Sari | 2 | 2 | 2 | 2 |
| 003 | Tangsi Duren | 2 | 2 | 2 | 2 |
| 004 | Tangsi Baru | 2 | 2 | 2 | 1 |
| 005 | Pematang Donok | 2 | 2 | 2 | 2 |
| 006 | Babakan Bogor | 2 | 2 | 2 | 2 |
| 007 | Barat Wetan | 2 | 2 | 2 | 2 |
| 008 | Air Sempiang | 2 | 2 | 2 | 2 |
| 009 | Tugu Rejo | 2 | 2 | 2 | 2 |
| 010 | Bandung Baru | 2 | 2 | 2 | 2 |
| 011 | Sido Makmur | 2 | 2 | 2 | 2 |
| 012 | Sumber Sari | 2 | 2 | 2 | 1 |
| 013 | Mekar Sari | 2 | 2 | 2 | 2 |
| 014 | Kepahiang Indah | 2 | 2 | 2 | 2 |

Lanjutan Tabel 3.5

| Kode | Nama Desa/Kelurahan | Puskesmas Pembantu ^{*)} | Praktek Dokter ^{*)} | Praktek Bidan ^{*)} |
|------|---------------------|----------------------------------|------------------------------|-----------------------------|
| (1) | (2) | (7) | (8) | (9) |
| 001 | Suka Sari | 2 | 2 | 1 |
| 002 | Bukit Sari | 2 | 2 | 1 |
| 003 | Tangsi Duren | 2 | 2 | 1 |
| 004 | Tangsi Baru | 1 | 2 | 1 |
| 005 | Pematang Donok | 2 | 2 | 1 |
| 006 | Babakan Bogor | 2 | 2 | 1 |
| 007 | Barat Wetan | 2 | 2 | 1 |
| 008 | Air Sempiang | 2 | 2 | 1 |
| 009 | Tugu Rejo | 1 | 2 | 1 |
| 010 | Bandung Baru | 2 | 2 | 1 |
| 011 | Sido Makmur | 2 | 2 | 2 |
| 012 | Sumber Sari | 2 | 2 | 1 |
| 013 | Mekar Sari | 2 | 2 | 1 |
| 014 | Kepahiangan Indah | 2 | 2 | 2 |

^{*)} Keterangan :

1 Ada

2 Tidak Ada

Tabel 3.6 Banyaknya Sarana Kesehatan Menurut Desa/Kelurahan di Kecamatan Kabawetan Tahun 2008

| Kode | Nama Desa/Kelurahan | Poskesdes | Polindes | Posyandu | Apotek | Toko Obat |
|------|---------------------|-----------|----------|----------|--------|-----------|
| (1) | (2) | (3) | (4) | (5) | (6) | (7) |
| 001 | Suka Sari | - | - | 1 | - | - |
| 002 | Bukit Sari | - | - | 1 | - | - |
| 003 | Tangsi Duren | 1 | - | 1 | - | - |
| 004 | Tangsi Baru | - | 1 | 1 | - | - |
| 005 | Pematang Donok | - | - | 1 | - | - |
| 006 | Babakan Bogor | - | - | 1 | - | - |
| 007 | Barat Wetan | 1 | - | 1 | - | - |
| 008 | Air Sempiang | - | 1 | 1 | - | - |
| 009 | Tugu Rejo | - | 1 | 1 | - | - |
| 010 | Bandung Baru | - | 1 | 1 | - | - |
| 011 | Sido Makmur | - | - | 1 | - | - |
| 012 | Sumber Sari | - | - | 1 | - | - |
| 013 | Mekar Sari | - | - | 1 | - | - |
| 014 | Kepahiang Indah | - | - | 1 | - | - |
| | Jumlah | 2 | 4 | 14 | - | - |

Tabel 3.7 Banyaknya Tenaga Kesehatan Menurut Desa/Kelurahan di Kecamatan Kabawetan Tahun 2008

| Kode | Nama Desa/Kelurahan | Dokter | Dokter Gigi | Bidan | Mantri Kesehatan | Dukun Bayi |
|------|---------------------|--------|-------------|-------|------------------|------------|
| (1) | (2) | (3) | (4) | (5) | (6) | (7) |
| 001 | Suka Sari | - | - | 1 | - | 1 |
| 002 | Bukit Sari | - | - | 2 | - | - |
| 003 | Tangsi Duren | - | - | 2 | - | 2 |
| 004 | Tangsi Baru | - | - | 5 | 1 | 1 |
| 005 | Pematang Donok | - | - | 1 | - | 1 |
| 006 | Babakan Bogor | - | - | 2 | - | 1 |
| 007 | Barat Wetan | - | - | 2 | - | 2 |
| 008 | Air Sempiang | - | - | 1 | - | 3 |
| 009 | Tugu Rejo | - | - | 1 | 1 | 1 |
| 010 | Bandung Baru | - | - | 1 | - | 3 |
| 011 | Sido Makmur | - | - | - | - | 1 |
| 012 | Sumber Sari | - | - | 2 | 1 | 1 |
| 013 | Mekar Sari | - | - | 1 | - | 1 |
| 014 | Kepahiang Indah | - | - | - | - | 2 |

| | | | | | |
|--------|---|---|----|---|----|
| Jumlah | - | - | 21 | 3 | 20 |
|--------|---|---|----|---|----|

Tabel 3.8 Banyaknya Tempat Ibadah Menurut Desa/Kelurahan di Kecamatan Kabawetan Tahun 2008

| Kode | Nama Desa/Kelurahan | Masjid | Surau | Gereja Kristen |
|------|---------------------|--------|-------|----------------|
| (1) | (2) | (3) | (4) | (5) |

KECAMATAN KABAWETAN DALAM ANGKA 2008

| | | | | |
|-----|-------------------|---|---|---|
| 001 | Suka Sari | 1 | 1 | - |
| 002 | Bukit Sari | - | 1 | - |
| 003 | Tangsi Duren | 1 | 2 | - |
| 004 | Tangsi Baru | 1 | 1 | - |
| 005 | Pematang Donok | 1 | 1 | - |
| 006 | Babakan Bogor | 1 | 1 | - |
| 007 | Barat Wetan | 1 | - | - |
| 008 | Air Sempiang | 2 | 1 | - |
| 009 | Tugu Rejo | 1 | - | - |
| 010 | Bandung Baru | 1 | 1 | - |
| 011 | Sido Makmur | 1 | - | - |
| 012 | Sumber Sari | 1 | - | - |
| 013 | Mekar Sari | 1 | - | - |
| 014 | Kepahiangan Indah | 1 | 2 | - |

Jumlah

Lanjutan Tabel 3.8

| Kode | Nama Desa/Kelurahan | Gereja Katolik | Pura | Vihara/ Klenteng |
|------|---------------------|-------------------|------|---------------------|
| (1) | (2) | (6) | (7) | (8) |

KECAMATAN KABAWETAN DALAM ANGKA 2008


| | | | | |
|--------|-----------------|---|---|---|
| 001 | Suka Sari | - | - | - |
| 002 | Bukit Sari | - | - | - |
| 003 | Tangsi Duren | - | - | - |
| 004 | Tangsi Baru | - | - | - |
| 005 | Pematang Donok | - | - | - |
| 006 | Babakan Bogor | - | - | - |
| 007 | Barat Wetan | - | - | - |
| 008 | Air Sempiang | - | - | - |
| 009 | Tugu Rejo | - | - | - |
| 010 | Bandung Baru | - | - | - |
| 011 | Sido Makmur | - | - | - |
| 012 | Sumber Sari | - | - | - |
| 013 | Mekar Sari | 1 | - | - |
| 014 | Kepahiang Indah | - | - | - |
| Jumlah | | 1 | - | - |



BAB IV KOMUNIKASI



<http://kebahiangkalahps.go.id>



<http://kepahiangkab.bps.go.id>

Tabel 4.1 Keberadaan Sarana Komunikasi di Kecamatan Kabawetan Tahun 2008

| Kode | Nama Desa/Kelurahan | Telepon Umum ^{*)} | Wartel ^{*)} | Warnet ^{*)} | Kantor Pos ^{*)} | Pos Keliling ^{*)} |
|------|---------------------|----------------------------|----------------------|----------------------|--------------------------|----------------------------|
| (1) | (2) | (3) | (4) | (5) | (6) | (7) |
| 001 | Suka Sari | 2 | 2 | 2 | 2 | 2 |
| 002 | Bukit Sari | 2 | 2 | 2 | 2 | 2 |
| 003 | Tangsi Duren | 2 | 2 | 2 | 2 | 2 |
| 004 | Tangsi Baru | 2 | 2 | 2 | 2 | 2 |
| 005 | Pematang Donok | 2 | 2 | 2 | 2 | 2 |
| 006 | Babakan Bogor | 2 | 2 | 2 | 2 | 2 |
| 007 | Barat Wetan | 2 | 2 | 2 | 2 | 2 |
| 008 | Air Sempiang | 2 | 2 | 2 | 2 | 2 |
| 009 | Tugu Rejo | 2 | 2 | 2 | 2 | 2 |
| 010 | Bandung Baru | 2 | 2 | 2 | 2 | 2 |
| 011 | Sido Makmur | 2 | 2 | 2 | 2 | 2 |
| 012 | Sumber Sari | 2 | 2 | 2 | 2 | 2 |
| 013 | Mekar Sari | 2 | 2 | 2 | 2 | 2 |
| 014 | Kepahiang Indah | 2 | 2 | 2 | 2 | 2 |

^{*)} Keterangan :

1 Ada

2 Tidak Ada

Tabel 4.2 Banyaknya Keluarga Pelanggan Telepon Kabel Menurut Desa/Kelurahan di Kecamatan Kabawetan Tahun 2008


| Kode | Nama Desa/Kelurahan | Pelanggan Telepon Kabel |
|------|---------------------|-------------------------|
| (1) | (2) | (3) |
| 001 | Suka Sari | - |
| 002 | Bukit Sari | - |
| 003 | Tangsi Duren | - |
| 004 | Tangsi Baru | - |
| 005 | Pematang Donok | - |
| 006 | Babakan Bogor | - |
| 007 | Barat Wetan | - |
| 008 | Air Sempiang | - |
| 009 | Tugu Rejo | - |
| 010 | Bandung Baru | - |
| 011 | Sido Makmur | - |
| 012 | Sumber Sari | - |
| 013 | Mekar Sari | - |
| 014 | Kepahiangan Indah | - |
| | Jumlah | - |



BAB V
PENGGUNAAN LAHAN DAN
EKONOMI



<http://kebahiang.com/pbps.go.id>



<http://kepahiangkab.bps.go.id>

Tabel 5.1 Luas Desa/Kelurahan
di Kecamatan Kabawetan
Tahun 2008

| Kode | Nama Desa/Kelurahan | Luas Desa (Ha) |
|--------|---------------------|-------------------|
| (1) | (2) | (3) |
| 001 | Suka Sari | 516 |
| 002 | Bukit Sari | 301 |
| 003 | Tangsi Duren | 224 |
| 004 | Tangsi Baru | 242 |
| 005 | Pematang Donok | 471 |
| 006 | Babakan Bogor | 430 |
| 007 | Barat Wetan | 180 |
| 008 | Air Sempiang | 1.289 |
| 009 | Tugu Rejo | 267 |
| 010 | Bandung Baru | 666 |
| 011 | Sido Makmur | 51 |
| 012 | Sumber Sari | 188 |
| 013 | Mekar Sari | 217 |
| 014 | Kepahiang Indah | 1.289 |
| Jumlah | | 6.331 |

Tabel 5.2 Luas Struktur Penggunaan Lahan Menurut Desa/Kelurahan (Ha) di Kecamatan Kabawetan Tahun 2008

| Kode | Nama Desa/Kelurahan | Lahan Sawah | Lahan Bukan Sawah | Lahan Nonpertanian |
|--------|---------------------|-------------|-------------------|--------------------|
| (1) | (2) | (3) | (4) | (5) |
| 001 | Suka Sari | 52 | 421 | 43 |
| 002 | Bukit Sari | 2 | 273 | 26 |
| 003 | Tangsi Duren | 21 | 190 | 13 |
| 004 | Tangsi Baru | 12 | 172 | 58 |
| 005 | Pematang Donok | 18 | 393 | 60 |
| 006 | Babakan Bogor | 51 | 370 | 9 |
| 007 | Barat Wetan | 22 | 137 | 21 |
| 008 | Air Sempiang | 4 | 1.268 | 17 |
| 009 | Tugu Rejo | 30 | 211 | 26 |
| 010 | Bandung Baru | 34 | 602 | 30 |
| 011 | Sido Makmur | 9 | 21 | 21 |
| 012 | Sumber Sari | - | 154 | 34 |
| 013 | Mekar Sari | - | 186 | 31 |
| 014 | Kepahiang Indah | - | 1.117 | 172 |
| Jumlah | | 255 | 5.515 | 561 |

Tabel 5.3 Banyaknya Kios Sarana Produksi Pertanian Menurut Desa/Kelurahan di Kecamatan Kabawetan Tahun 2008

| Kode | Nama Desa/Kelurahan | Milik KUD | Milik Non-KUD |
|--------|---------------------|-----------|---------------|
| (1) | (2) | (3) | (4) |
| 001 | Suka Sari | - | 1 |
| 002 | Bukit Sari | - | - |
| 003 | Tangsi Duren | - | - |
| 004 | Tangsi Baru | - | 1 |
| 005 | Pematang Donok | - | - |
| 006 | Babakan Bogor | - | 1 |
| 007 | Barat Wetan | - | 1 |
| 008 | Air Sempiang | - | - |
| 009 | Tugu Rejo | - | 4 |
| 010 | Bandung Baru | - | 2 |
| 011 | Sido Makmur | - | - |
| 012 | Sumber Sari | - | 2 |
| 013 | Mekar Sari | - | - |
| 014 | Kepahiang Indah | - | - |
| Jumlah | | - | 12 |

Tabel 5.4 Banyaknya Koperasi Menurut Desa/Kelurahan dan Jenisnya di Kecamatan Kabawetan Tahun 2008

| Kode | Nama Desa/Kelurahan | KUD | Kopinkra | Simpan Pinjam | Non-KUD |
|--------|---------------------|-----|----------|---------------|---------|
| (1) | (2) | (3) | (4) | (5) | (6) |
| 001 | Suka Sari | - | - | - | - |
| 002 | Bukit Sari | - | - | - | - |
| 003 | Tangsi Duren | - | - | - | - |
| 004 | Tangsi Baru | - | - | 1 | - |
| 005 | Pematang Donok | - | - | - | - |
| 006 | Babakan Bogor | - | - | - | - |
| 007 | Barat Wetan | - | - | - | 1 |
| 008 | Air Sempiang | - | - | - | - |
| 009 | Tugu Rejo | - | - | - | - |
| 010 | Bandung Baru | - | - | - | - |
| 011 | Sido Makmur | - | - | - | 1 |
| 012 | Sumber Sari | - | - | - | - |
| 013 | Mekar Sari | - | - | - | - |
| 014 | Kepahiang Indah | - | - | - | - |
| Jumlah | | - | - | 1 | 2 |

Tabel 5.5 Banyaknya Industri Kecil dan Kerajinan Rumah Tangga Menurut Desa/Kelurahan di Kecamatan Kabawetan Tahun 2008

| Kode | Nama Desa/Kelurahan | Kulit | Kayu | Logam | Anyaman |
|--------|---------------------|-------|------|-------|---------|
| (1) | (2) | (3) | (4) | (5) | (6) |
| 001 | Suka Sari | - | - | - | - |
| 002 | Bukit Sari | - | - | - | - |
| 003 | Tangsi Duren | - | - | - | - |
| 004 | Tangsi Baru | - | - | - | - |
| 005 | Pematang Donok | - | - | - | - |
| 006 | Babakan Bogor | - | - | - | 1 |
| 007 | Barat Wetan | - | - | - | - |
| 008 | Air Sempiang | - | - | - | - |
| 009 | Tugu Rejo | - | - | - | - |
| 010 | Bandung Baru | - | - | - | - |
| 011 | Sido Makmur | - | - | - | - |
| 012 | Sumber Sari | - | - | - | 1 |
| 013 | Mekar Sari | - | - | - | - |
| 014 | Kepahiang Indah | - | - | - | - |
| Jumlah | | - | - | - | 2 |

Lanjutan Tabel 5.5

| Kode | Nama Desa/Kelurahan | Gerabah/ Keramik | Kain/ Tenun | Makanan | Lainnya |
|--------|------------------------|---------------------|----------------|---------|---------|
| (1) | (2) | (7) | (8) | (9) | (10) |
| 001 | Suka Sari | - | - | 6 | - |
| 002 | Bukit Sari | - | - | 4 | - |
| 003 | Tangsi Duren | - | - | - | - |
| 004 | Tangsi Baru | - | - | 3 | - |
| 005 | Pematang Donok | - | - | - | - |
| 006 | Babakan Bogor | - | - | - | - |
| 007 | Barat Wetan | - | - | 2 | - |
| 008 | Air Sempiang | - | - | 2 | - |
| 009 | Tugu Rejo | - | - | 3 | - |
| 010 | Bandung Baru | - | - | - | - |
| 011 | Sido Makmur | - | - | - | - |
| 012 | Sumber Sari | - | - | 11 | - |
| 013 | Mekar Sari | - | - | 10 | - |
| 014 | Kepahiang Indah | - | - | - | - |
| Jumlah | | - | - | 41 | - |

Tabel 5.6 Keberadaan Pertokoan dan Pasar Permanen/Semipermanen di Kecamatan Kabawetan Tahun 2008

| Kode | Nama Desa/Kelurahan | Pertokoan ^{*)} | Pasar Permanen/Semi permanen ^{*)} |
|------|---------------------|-------------------------|--|
| (1) | (2) | (3) | (4) |
| 001 | Suka Sari | 2 | 1 |
| 002 | Bukit Sari | 2 | 2 |
| 003 | Tangsi Duren | 2 | 2 |
| 004 | Tangsi Baru | 2 | 2 |
| 005 | Pematang Donok | 2 | 2 |
| 006 | Babakan Bogor | 2 | 2 |
| 007 | Barat Wetan | 2 | 2 |
| 008 | Air Sempiang | 2 | 2 |
| 009 | Tugu Rejo | 2 | 2 |
| 010 | Bandung Baru | 2 | 2 |
| 011 | Sido Makmur | 2 | 2 |
| 012 | Sumber Sari | 2 | 2 |
| 013 | Mekar Sari | 2 | 2 |
| 014 | Kepahiang Indah | 2 | 2 |

^{*)} Keterangan :
1 Ada

2 Tidak Ada

Tabel 5.7 Banyaknya Pasar Menurut Desa/Kelurahan di Kecamatan Kabawetan Tahun 2008

| Kode | Nama Desa/Kelurahan | Pasar Tidak Permanen | Mini Market | Toko Kelontong |
|------|---------------------|----------------------|-------------|----------------|
| (1) | (2) | (3) | (4) | (5) |
| 001 | Suka Sari | - | - | 2 |
| 002 | Bukit Sari | - | - | 4 |
| 003 | Tangsi Duren | - | - | 9 |
| 004 | Tangsi Baru | 1 | - | 20 |
| 005 | Pematang Donok | - | - | 3 |
| 006 | Babakan Bogor | - | - | 5 |
| 007 | Barat Wetan | - | - | 4 |
| 008 | Air Sempiang | - | - | 5 |
| 009 | Tugu Rejo | - | - | 7 |
| 010 | Bandung Baru | - | - | 10 |
| 011 | Sido Makmur | - | - | 3 |
| 012 | Sumber Sari | - | - | 10 |
| 013 | Mekar Sari | - | - | 4 |
| 014 | Kepahiang Indah | - | - | 10 |
| | Jumlah | 1 | - | 96 |

Tabel 5.8 Banyaknya Restoran dan Kedai Makanan Menurut Desa/Kelurahan di Kecamatan Kabawetan Tahun 2008

| Kode | Nama Desa/Kelurahan | Restoran | Kedai Makanan |
|--------|---------------------|----------|---------------|
| (1) | (2) | (3) | (4) |
| 001 | Suka Sari | - | 1 |
| 002 | Bukit Sari | - | 1 |
| 003 | Tangsi Duren | - | - |
| 004 | Tangsi Baru | - | 2 |
| 005 | Pematang Donok | - | 1 |
| 006 | Babakan Bogor | - | - |
| 007 | Barat Wetan | - | 2 |
| 008 | Air Sempiang | - | - |
| 009 | Tugu Rejo | - | - |
| 010 | Bandung Baru | - | 3 |
| 011 | Sido Makmur | - | - |
| 012 | Sumber Sari | - | - |
| 013 | Mekar Sari | - | - |
| 014 | Kepahiang Indah | - | 3 |
| Jumlah | | - | 13 |

Tabel 5.9 Banyaknya Hotel dan Penginapan Menurut Desa/Kelurahan di Kecamatan Kabawetan Tahun 2008


| Kode | Nama Desa/Kelurahan | Hotel | Penginapan |
|------|---------------------|-------|------------|
| (1) | (2) | (3) | (4) |
| 001 | Suka Sari | - | - |
| 002 | Bukit Sari | - | - |
| 003 | Tangsi Duren | - | - |
| 004 | Tangsi Baru | - | - |
| 005 | Pematang Donok | - | - |
| 006 | Babakan Bogor | - | - |
| 007 | Barat Wetan | - | - |
| 008 | Air Sempiang | - | - |
| 009 | Tugu Rejo | - | - |
| 010 | Bandung Baru | - | - |
| 011 | Sido Makmur | - | - |
| 012 | Sumber Sari | - | - |
| 013 | Mekar Sari | - | - |
| 014 | Kepahiang Indah | - | - |
| | Jumlah | - | - |



BAB VI KEAMANAN



<http://kebahiangkambps.go.id>



<http://kepahiangkab.bps.go.id>

Tabel 6.1 Jenis Kejahatan Terbanyak Menurut Desa/Kelurahan di Kecamatan Kabawetan Tahun 2008

| Kode | Nama Desa/Kelurahan | Jenis Kejahatan ^{*)} |
|------|---------------------|-------------------------------|
| (1) | (2) | (3) |
| 001 | Suka Sari | 1 |
| 002 | Bukit Sari | 1 |
| 003 | Tangsi Duren | 1 |
| 004 | Tangsi Baru | 2 |
| 005 | Pematang Donok | - |
| 006 | Babakan Bogor | 1 |
| 007 | Barat Wetan | - |
| 008 | Air Sempiang | 1 |
| 009 | Tugu Rejo | - |
| 010 | Bandung Baru | 1 |
| 011 | Sido Makmur | - |
| 012 | Sumber Sari | - |
| 013 | Mekar Sari | - |
| 014 | Kepahiang Indah | 1 |

^{*)} Keterangan :

1 Pencurian

2 Perampokan

3 Penyalahgunaan narkoba

4 Pembunuhan

Tabel 6.2 Keberadaan Sarana Keamanan Lingkungan (Poskamling) di Kecamatan Kabawetan Tahun 2008

| Kode | Nama Desa/Kelurahan | Sarana Pos Kamling ^{*)} |
|------|---------------------|----------------------------------|
| (1) | (2) | (3) |
| 001 | Suka Sari | 1 |
| 002 | Bukit Sari | 1 |
| 003 | Tangsi Duren | 1 |
| 004 | Tangsi Baru | 2 |
| 005 | Pematang Donok | 2 |
| 006 | Babakan Bogor | 1 |
| 007 | Barat Wetan | 1 |
| 008 | Air Sempiang | 1 |
| 009 | Tugu Rejo | 1 |
| 010 | Bandung Baru | 1 |
| 011 | Sido Makmur | 1 |
| 012 | Sumber Sari | 1 |
| 013 | Mekar Sari | 1 |
| 014 | Kepahiang Indah | 1 |

^{*)} Keterangan :

1 Ada

2 Tidak Ada

Tabel 6.3 Keberadaan Agen TKW di Kecamatan Kabawetan Tahun 2008

| Kode | Nama Desa/Kelurahan | Agen TKW ^{*)} |
|------|---------------------|------------------------|
| (1) | (2) | (3) |
| 001 | Suka Sari | 2 |
| 002 | Bukit Sari | 2 |
| 003 | Tangsi Duren | 1 |
| 004 | Tangsi Baru | 1 |
| 005 | Pematang Donok | 1 |
| 006 | Babakan Bogor | 1 |
| 007 | Barat Wetan | 1 |
| 008 | Air Sempiang | 1 |
| 009 | Tugu Rejo | 2 |
| 010 | Bandung Baru | 2 |
| 011 | Sido Makmur | 2 |
| 012 | Sumber Sari | 2 |
| 013 | Mekar Sari | 2 |
| 014 | Kepahiang Indah | 2 |

^{*)} Keterangan :

1 Ada

2 Tidak Ada

Tabel 6.4 Keberadaan Lokalisasi/Lokasi Prostitusi di Kecamatan Kabawetan Tahun 2008

| Kode | Nama Desa/Kelurahan | Lokalisasi ^{*)} |
|------|---------------------|--------------------------|
| (1) | (2) | (3) |
| 001 | Suka Sari | 2 |
| 002 | Bukit Sari | 2 |
| 003 | Tangsi Duren | 2 |
| 004 | Tangsi Baru | 2 |
| 005 | Pematang Donok | 2 |
| 006 | Babakan Bogor | 2 |
| 007 | Barat Wetan | 2 |
| 008 | Air Sempiang | 2 |
| 009 | Tugu Rejo | 2 |
| 010 | Bandung Baru | 2 |
| 011 | Sido Makmur | 2 |
| 012 | Sumber Sari | 2 |
| 013 | Mekar Sari | 2 |
| 014 | Kepahiang Indah | 2 |

^{*)} Keterangan :

1 Ada


2 Tidak Ada



BAB VII KEPENDUDUKAN DAN PERUMAHAN



<http://kebahiang.com/ps.go.id>



<http://kepahiangkab.bps.go.id>

Tabel 7.1 Banyaknya Kejadian Kelahiran dan Kematian yang Dilaporkan oleh Penduduk dan atau Dicatat oleh Aparat Desa/Kelurahan di Kecamatan Kabawetan Tahun 2008

| Kode | Nama Desa/Kelurahan | Kelahiran | | Kematian | |
|------|---------------------|-----------|-----------|-----------|-----------|
| | | Laki-laki | Perempuan | Laki-laki | Perempuan |
| (1) | (2) | (3) | (4) | (5) | (6) |
| 001 | Suka Sari | 1 | 2 | - | - |
| 002 | Bukit Sari | 2 | 3 | 5 | 4 |
| 003 | Tangsi Duren | 15 | 8 | 3 | 1 |
| 004 | Tangsi Baru | 6 | 9 | 6 | 3 |
| 005 | Pematang Donok | 7 | 17 | - | 1 |
| 006 | Babakan Bogor | 6 | 3 | 2 | 1 |
| 007 | Barat Wetan | 4 | 7 | 1 | 1 |
| 008 | Air Sempiang | 2 | 3 | 1 | - |
| 009 | Tugu Rejo | 4 | 3 | 2 | 1 |
| 010 | Bandung Baru | 2 | 3 | 2 | 1 |
| 011 | Sido Makmur | 1 | 1 | - | - |
| 012 | Sumber Sari | 1 | 2 | 6 | 7 |
| 013 | Mekar Sari | 3 | 4 | - | 3 |
| 014 | Kepahiang Indah | 1 | 2 | - | - |

| | Jumlah | 55 | 67 | 28 | 23 |
|-----------|---|-----------|-----------|----|----|
| Tabel 7.2 | Banyaknya Perpindahan Penduduk Menurut Desa/Kelurahan di Kecamatan Kabawetan Tahun 2008 | | | | |
| Kode | Nama Desa/Kelurahan | Laki-laki | Perempuan | | |
| (1) | (2) | (3) | (4) | | |
| 001 | Suka Sari | 4 | 2 | | |
| 002 | Bukit Sari | - | - | | |
| 003 | Tangsi Duren | - | 3 | | |
| 004 | Tangsi Baru | 5 | - | | |
| 005 | Pematang Donok | 1 | 2 | | |
| 006 | Babakan Bogor | 9 | 5 | | |
| 007 | Barat Wetan | 4 | 4 | | |
| 008 | Air Sempiang | 3 | 21 | | |
| 009 | Tugu Rejo | 2 | - | | |
| 010 | Bandung Baru | 5 | 5 | | |
| 011 | Sido Makmur | 4 | - | | |
| 012 | Sumber Sari | - | - | | |
| 013 | Mekar Sari | - | - | | |
| 014 | Kepahiang Indah | - | - | | |

| | | |
|--------|----|----|
| Jumlah | 37 | 42 |
|--------|----|----|

Tabel 7.3 Banyaknya Bangunan Rumah Menurut Desa/Kelurahan dan Kualitas Bangunannya di Kecamatan Kabawetan Tahun 2008

<http://kepahiangkab.bps.go.id>

KECAMATAN KABAWETAN DALAM ANGKA 2008

| Kode | Nama Desa/Kelurahan | Permanen | Semi Permanen | Tidak Permanen |
|--------|---------------------|----------|------------------|-------------------|
| (1) | (2) | (3) | (4) | (6) |
| 001 | Suka Sari | 52 | 56 | 98 |
| 002 | Bukit Sari | 30 | 70 | 30 |
| 003 | Tangsi Duren | 84 | 46 | 86 |
| 004 | Tangsi Baru | 101 | 159 | 80 |
| 005 | Pematang Donok | 11 | 27 | 40 |
| 006 | Babakan Bogor | 99 | 14 | 29 |
| 007 | Barat Wetan | 71 | 72 | 35 |
| 008 | Air Sempiang | 129 | 10 | 10 |
| 009 | Tugu Rejo | 59 | 131 | 14 |
| 010 | Bandung Baru | 100 | 100 | 86 |
| 011 | Sido Makmur | 63 | 22 | 5 |
| 012 | Sumber Sari | 90 | 25 | 105 |
| 013 | Mekar Sari | 60 | 50 | 52 |
| 014 | Kepahiang Indah | 10 | 212 | 68 |
| Jumlah | | 959 | 994 | 738 |
