

Kecamatan

Padang Laweh Dalam Angka 2014

Padang Laweh in Figure 2014

<http://dharmastrayakab.bps.go.id>



**Badan Pusat Statistik
Kabupaten Dharmasraya**

KECAMATAN PADANG LAWEH DALAM ANGKA 2014

Katalog : 1102001.1311.023

No. Publikasi : 1311.1409

ISBN : 978-602-70922-3-5

Ukuran Buku : 14,5 x 20,5 Cm

Naskah : BPS Kabupaten Dharmasraya

Gambar Kulit : BPS Kabupaten Dharmasraya

Dipublikasikan oleh : BPS Kabupaten Dharmasraya

Boleh dikutip dengan menyebut sumbernya

SAMBUTAN CAMAT PADANG LAWEH

Perencanaan yang baik sangat tergantung pada penyajian data yang akurat dan teruji kebenarannya. Dengan tersedianya data kuantitatif yang tersusun secara sistematis maka akan terpenuhi kebutuhan berbagai pihak dalam menyusun konsep perencanaan dan analisa perkembangan dalam prospek Kecamatan Padang Laweh.

Kami sangat menghargai hasil usaha Koordinator Statistik Kecamatan Padang Laweh ini karena menerbitkan publikasi "**Kecamatan Padang Laweh Dalam Angka Tahun 2014**". Atas usahanya ini kami ucapkan terima kasih serta penghargaan yang setinggi – tingginya.

Dan tak lupa pula kami menyatakan terima kasih kepada semua pihak yang telah berpartisipasi dalam membantu sampai terbitnya publikasi ini.

Padang Laweh, Agustus 2014
Camat Padang Laweh

Ibnu Hajar, BA
NIP. 196301111986031006

KATA PENGANTAR

Syukur Alhamdulillah di ucapkan kehadiran Tuhan Yang Maha Esa atas telah selesainya penerbitan Publikasi **“Kecamatan Padang Laweh Dalam Angka 2014”**.

Publikasi ini terbit berkat adanya dukungan dari Kepala BPS Kabupaten Dharmasraya dan Bapak Camat Padang Laweh dan juga rekan – rekan dari Dinas Instansi terkait beserta para Wali Nagari dan Jorong se Kecamatan Padang Laweh. Untuk itu kami ucapkan banyak terima kasih atas bantuan dan dukungan yang telah diberikan selama ini, sehingga publikasi ini dapat terbit dengan baik.

Kami menyadari bahwa dalam publikasi ini mungkin masih ditemui adanya kekurangan – kekurangan, untuk itu kami sangat mengharapkan saran dan kritik yang membangun untuk penerbitan di masa yang akan datang agar dapat lebih disempurnakan.

Pulau Punjung, Agustus 2014

Koordinator Statistik Kecamatan Padang Laweh

Mila Erwina Suryani, S.Si

NIP. 19850113 201212 2 002

DAFTAR ISI

	Halaman
KATA SAMBUTAN	ii
KATA PENGANTAR	iii
DAFTAR ISI	iv
DAFTAR GAMBAR	v
DAFTAR TABEL	vi
Bab I Keadaan Geografi	2
Bab II Pemerintahan	10
Bab III Penduduk	23
Bab IV Pendidikan	28
Bab V Kesehatan	42
Bab VI Sosial	78
Bab VII Pertanian dan Peternakan	84
Bab VIII Perhubungan dan Komunikasi	102
Bab IX Pariwisata dan Budaya	106

DAFTAR GAMBAR

	Halaman
Gambar 1.1	Luas kecamatan Padang Laweh dirinci menurut Nagari 8
Gambar 1.2	Luas lahan menurut penggunaannya 9
Gambar 2.1	Jumlah penduduk menurut Nagari 22
Gambar 3.1	Rasio penduduk menurut kelompok umur dan jenis kelamin 27
Gambar 4.1	Banyaknya sekolah negeri menurut jenjang pendidikan 41
Gambar 5.1	Banyaknya kunjungan UPT PUSKESMAS Padang Laweh 76
Gambar 5.2	Data kematian UPT PUSKESMAS Padang Laweh 77
Gambar 7.1	Luas panen dan produksi padi dan palawija 100

Gambar 7.2	Luas panen dan produksi hortikultura di kecamatan Padang Laweh	101
Gambar 8.1	Perkembangan panjang jalan menurut jenis permukaan	105

<http://dharmasrayakab.bps.go.id>

DAFTAR TABEL

	Halaman
BAB I	
KEADAAN GEOGRAFI	
1.1 Keadaan geografis Kecamatan Padang Laweh.....	2
1.2 Luas Kecamatan dirinci menurut Nagari di Kecamatan Padang Laweh	3
1.3 Luas Nagari dan nama – nama Jorong di Kecamatan Padang Laweh.....	4
1.4 Jarak dari kantor Wali Nagari dan Jorong ke Ibukota Kecamatan dan Ibukota Kabupaten	5
1.5 Luas lahan menurut penggunaannya di Kecamatan Padang Laweh	6
1.6 Karakteristik Sungai Cantiang di Kecamatan Padang Laweh	7

BAB II PEMERINTAHAN

2.1	Jumlah penduduk menurut Nagari dan Jorong di Kecamatan Padang Laweh	10
2.2	Banyaknya Nagari dan Jorong serta luas daerah di Kecamatan Padang Laweh	11
2.3	Jumlah pegawai kantor Camat Padang Laweh menurut pendidikan dan unit kerja	12
2.4	Jumlah pegawai kantor Wali Nagari menurut pendidikan	13
2.5	Nama – nama Wali Nagari Padang Laweh dan banyaknya pegawai menurut Nagari	14
2.6	Nama – nama Kepala Jorong menurut nagari di Kecamatan	

	Padang Laweh	15
2.7	Nama – nama pegawai kantor Camat Padang Laweh menurut unit kerja	16
2.8	Nama – nama pegawai kantor Wali Nagari Batu Rijal menurut unit kerja	17
2.9	Nama – nama pegawai kantor Wali Nagari Muaro Sopan menurut unit kerja	18
2.10	Nama – nama pegawai kantor Wali Nagari Padang Laweh menurut unit kerja	19
2.11	Nama – nama pegawai kantor Wali Nagari Sopan Jaya menurut unit kerja	20
2.12	Nama dan alamat Nagari serta jarak nagari ke pusat pemerintahan Kabupaten Dharmasraya	21

BAB III PENDUDUK

- 3.1 Perkembangan jumlah penduduk menurut jenis kelamin di Kecamatan Padang Laweh 23
- 3.2 Jumlah penduduk menurut jenis kelamin dan jorong di Kecamatan Padang Laweh..... 24
- 3.3 Luas daerah dan kepadatan penduduk per km² di Kecamatan Padang Laweh 25
- 3.4 Rasio penduduk menurut kelompok umur dan jenis kelamin di Kecamatan Padang Laweh 26

BAB IV PENDIDIKAN

- 4.1 Banyaknya sekolah negeri menurut jenjang pendidikan di Kecamatan Padang Laweh 28
- 4.2 Banyaknya Taman Kanak – kanak (TK), murid dan guru

	menurut Nagari di Kecamatan Padang Laweh	29
4.3	Rasio murid terhadap guru Taman Kanak – kanak (TK) menurut Nagari di Kecamatan Padang Laweh	30
4.4	Banyaknya murid dan guru Taman Kanak – kanak (TK) menurut Nagari dan jenis kelamin di Kecamatan Padang Laweh	31
4.5	Banyaknya kelas, murid dan guru Sekolah Dasar (SD) menurut Nagari di Kecamatan Padang Laweh	32
4.6	Rasio murid terhadap guru Sekolah Dasar (SD) menurut Nagari di Kecamatan Padang Laweh	33
4.7	Banyaknya murid dan guru Sekolah Dasar (SD) menurut Nagari dan jenis kelamin di	

	Kecamatan Padang Laweh	34
4.8	Banyaknya lulusan SD, SLTP dan SLTA di Kecamatan Padang Laweh	35
4.9	Banyaknya Kepala dan Guru SD menurut macamnya di Kecamatan Padang Laweh	36
4.10	Banyaknya sarana olah raga di Kecamatan Padang Laweh	37
4.11	Banyaknya klub olah raga di Kecamatan Padang Laweh	38
4.12	Banyaknya tenaga pelatih olah raga di Kecamatan Padang Laweh.....	39
4.13	Banyaknya tenaga wasit olah raga di Kecamatan Padang Laweh	40

BAB V KESEHATAN

- 5.1 Banyaknya tenaga kesehatan dan dukun terlatih menurut Nagari dan Jorong di Kecamatan Padang Laweh..... 42
- 5.2 Data peran serta masyarakat menurut Nagari dan Jorong di Kecamatan Padang Laweh 43
- 5.3 Banyaknya klinik Keluarga Berencana (KB) dan Pos Pelayanan Keluarga Berencana Desa (PPKBD) di Kecamatan Padang Laweh 44
- 5.4 Banyaknya peserta KB baru menurut alat kontrasepsi di Kecamatan Padang Laweh 45
- 5.5 Data UKBM lainnya UPT PUSKESMAS Padang Laweh menurut keaktifannya 46
- 5.6 Data laboratorium UPT PUSKESMAS Padang Laweh menurut jenis pemeriksaan 47

5.7	Perkembangan kunjungan laboratorium UPT PUSKESMAS Padang Laweh	48
5.8	Perkembangan Kunjungan Poliklinik Gigi UPT PUSKESMAS Padang Laweh	49
5.9	Perkembangan Kunjungan Jamkesmas, Jamkesda dan Jampersal UPT PUSKESMAS Padang Laweh	50
5.10	Data kematian UPT PUSKESMAS Padang Laweh menurut penyebab kematian...	51
5.11	Data kematian UPT PUSKESMAS Padang Laweh menurut jenis kelamin	52
5.12	Data kematian UPT PUSKESMAS Padang Laweh menurut kelompok usia	53
5.13	Banyaknya kunjungan UPT PUSKESMAS Padang Laweh menurut Nagari di Kecamatan	

	Padang Laweh	54
5.14	Banyaknya kunjungan UPT PUSKESMAS Padang Laweh menurut Jorong di Kecamatan Padang Laweh	55
5.15	Banyaknya kunjungan UPT PUSKESMAS Padang Laweh menurut Nagari dan jenis kelamin.....	56
5.16	Banyaknya kunjungan UPT PUSKESMAS Padang Laweh menurut Jorong dan jenis kelamin	57
5.17	Data sepuluh penyakit terbanyak UPT PUSKESMAS Padang Laweh menurut jenis kelamin	58
5.18	Perkembangan kunjungan sehat UPT PUSKESMAS Padang Laweh	59
5.19	Perkembangan kunjungan sakit UPT PUSKESMAS Padang	

	Laweh	60
5.20	Perkembangan kunjungan UPT PUSKESMAS Padang Laweh menurut status kunjungan.....	61
5.21	Perkembangan kunjungan UPT PUSKESMAS Padang Laweh menurut umur	62
5.22	Perkembangan kunjungan UPT PUSKESMAS Padang Laweh menurut status pembayaran ...	63
5.23	Perkembangan kunjungan UPT PUSKESMAS Padangn Laweh menurut jenis pelayanan	64
5.24	Data PHBS UPT PUSKESMAS Padang Laweh	65
5.25	Banyaknya pos KB, sub pos KB dan akseptor KB di Kecamatan Padang Laweh dirinci menurut Nagari dan Jorong	66
5.26	Target dan realisasi akseptor KB di Kecamatan Padang Laweh dirinci menurut Nagari	

	dan Jorong	67
5.27	Banyaknya imunisasi bayi di Kecamatan Padang Laweh dirinci menurut Nagari dan Jorong	68
5.28	Banyaknya keluarga menurut tingkat kesejahteraan dirinci menurut Nagari dan Jorong	70
5.29	Banyaknya imunisasi Wanita Usia Subur (WUS) di Kecamatan Padang Laweh menurut Nagari dan Jorong	72
5.30	Banyaknya imunisasi Ibu Hamil (Bumil) di Kecamatan Padang Laweh menurut Nagari dan Jorong	74

BAB VI SOSIAL

6.1	Banyaknya tempat ibadah umat Islam di Kecamatan
-----	---

	Padang Laweh dirinci menurut Nagari dan Jorong	78
6.2	Banyaknya MDA dan TPQ dirinci menurut Nagari dan Jorong	79
6.3	Perkembangan kejadian nikah, Talak dan Rujuk di Kecamatan Padang Laweh	80
6.4	Banyaknya Jemaah haji di Kecamatan Padang Laweh dirinci menurut Nagari	81
6.5	Banyaknya Ulama, Khatib, Mubaligh dan Da'i di Kecamatan Padang Laweh	82
6.6	Jumlah Potensi Sumber Kesejahteraan Sosial (PsKS) di Kecamatan Padang Laweh	83

BAB VII PERTANIAN DAN PETERNAKAN

7.1	Luas sawah dirinci menurut jenis irigasi di Kecamatan Padang Laweh	84
-----	--	----

7.2	Luas panen dan produksi padi dan tanaman palawija di Kecamatan Padang Laweh	85
7.3	Luas panen dan produksi hortikultura di Kecamatan Padang Laweh	86
7.4	Banyaknya kelompok tani dan Gapoktan di Kecamatan Padang Laweh	87
7.5	Populasi dan banyaknya pemotongan hewan menurut jenis kelamin di Kecamatan Padang Laweh.....	88
7.6	Populasi ayam buras, ayam ras, ayam petelur dan itik di Kecamatan Padang Laweh	89
7.7	Produksi daging sapi, kerbau dan kambing di Kecamatan Padang Laweh	90
7.8	Produksi telur di Kecamatan Padang Laweh	91
7.9	Jenis ikan dan produksi	

	perikanan budidaya di Kecamatan Padang Laweh	92
7.10	Banyaknya petani ikan menurut jenis kegiatan di Kecamatan Padang Laweh	93
7.11	Luas dan produksi ikan perairan umum di Kecamatan Padang Laweh	94
7.12	Jumlah dan jenis alat penangkapan ikan di Kecamatan Padang Laweh	95
7.13	Jumlah Pupuk dan Pestisida Yang Digunakan di Kecamatan Padang Laweh	96
7.14	Jenis dan Jumlah Armada Tangkap di Perairan Umum di Kecamatan Padang Laweh	97
7.15	Produksi Tanaman Perkebunan Rakyat Menurut Komoditi di Kecamatan Padang Laweh.....	98
7.16	Luas Tanaman Perkebunan Rakyat Menurut Produktifitas	

BAB VIII

PERHUBUNGAN DAN KOMUNIKASI

- 8.1 Perkembangan panjang jalan menurut pemerintah yang berwenang di Kecamatan Padang Laweh 102
- 8.2 Perkembangan panjang jalan menurut jenis permukaan di Kecamatan Padang Laweh 103
- 8.3 Perkembangan panjang jalan menurut kelas jalan di Kecamatan Padang Laweh 104

BAB IX PARIWISATA DAN BUDAYA

- 9.1 Banyaknya organisasi kesenian tradisional di Kecamatan Padang Laweh 106
- 9.2 Banyaknya organisasi kesenian non tradisional di Kecamatan Padang Laweh 107
- 9.3 Banyaknya benda peninggalan

	sejarah dan purbakala di Kecamatan Padang Laweh	108
9.4	Banyaknya seniman menurut bidang di Kecamatan Padang Laweh	109

<http://dharmasrayakab.bps.go.id>

1



KEADAAN GEOGRAFI

<http://dharmastra.kab.bps.go.id>

Tabel 1.1

Keadaan Geografis Kecamatan Padang Laweh Tahun 2013

Keadaan Geografis		Uraian
(1)		(2)
001	Letak geografis	101° 43' 04"BT - 101° 49' 55" BT 0° 57' 37"LS - 1° 06' 35" LS
002	Batas daerah: Sebelah Utara Sebelah Selatan Sebelah Barat Sebelah Timur	Propinsi Riau Kecamatan Koto Baru Kecamatan Sitiung dan Kecamatan Timpeh Kecamatan Koto Salak
003	Luas daerah	251.35 km ²
004	Ketinggian dari permukaan laut	105 meter
Kecamatan Padang Laweh		

Sumber: Berbagai Sumber

Tabel 1.2

Luas Kecamatan Dirinci Menurut Nagari
Di Kecamatan Padang Laweh Tahun 2013

Nagari		Luas Daerah (km ²)
(1)		(2)
001	Batu Rijal	15.74
002	Muaro Sopan	8
003	Padang Laweh	16.18
004	Sopan Jaya	19.84
Kecamatan Padang Laweh		59.76

Sumber: Pemda Kabupaten Dharmasraya

Tabel 1.3

Luas Nagari dan Nama - nama Jorong di Kecamatan Padang Laweh
Tahun 2013

	Nagari	Jorong	Luas (km ²)
	(1)	(2)	(3)
001	Batu Rijal	<ol style="list-style-type: none"> 1. Batu Rijal 2. Sungai Atang 3. Aur kuning 4. Moro Luhur 5. Maro Bangun 	15.74
002	Muaro Sopan	<ol style="list-style-type: none"> 1. Muaro Sopan 2. Rimbo Aia Dingin 3. Batu Takau 4. Sungai Sakai 	8
003	Padang Laweh	<ol style="list-style-type: none"> 1. Padang Laweh 2. Batang Tabek 3. Koto Lamo 4. Titian Akau 	16.18
004	Sopan Jaya	<ol style="list-style-type: none"> 1. Sopan Jaya 2. Kayu Aro 3. Bumi Raya 4. Jati Makmur 	19.84
Kecamatan Padang Laweh			59.76

Sumber: Kantor Camat Padang Laweh

Tabel 1.4

Jarak dari Kantor Wali Nagari dan Jorong ke Ibukota Kecamatan
dan Ibukota Kabupaten Tahun 2013

	Nagari	Jorong	Kecamatan	Kabupaten
			(km)	(km)
	(1)	(2)	(3)	(4)
001	Batu Rijal			30
		1. Batu Rijal	2.5	
		2. Sungai Atang	3.5	
		3. Aur kuning	3	
		4. Moro Luhur	4	
		5. Maro Bangun	4.5	
002	Muaro Sopan			35
		1. Muaro Sopan	0	
		2. Rimbo Aia Dingin	1.5	
		3. Batu Takau	0.5	
		4. Sungai Sakai	1.5	
003	Padang Laweh			40
		1. Padang Laweh	1.5	
		2. Batang Tabek	1.5	
		3. Koto Lamo	1	
		4. Titian Akau	3	
004	Sopan Jaya			40
		1. Sopan Jaya	2	
		2. Kayu Aro	3	
		3. Bumi Raya	2.5	
		4. Jati Makmur	2	
Kecamatan Padang Laweh				

Sumber: BPS Kabupaten Dharmasraya

Tabel 1.5

Luas Lahan Menurut Penggunaannya
Di Kecamatan Padang Laweh Tahun 2013

Penggunaan Lahan		Luas (km ²)	Persentase (%)
(1)		(2)	(3)
001	Rumah dan pekarangan	1200	10.64
002	Tegalan	846	7.50
003	Padang penggembalaan	29	0.26
004	Kolam/empang	0	0.00
005	Perkebunan	3040	26.96
006	Ladang/huma	81	0.72
007	Sawah	128.5	1.14
008	Hutan rakyat	0	0.00
009	Hutan negara	0	0.00
010	Sementara tidak diusahakan	42	0.37
011	Rawa	60	0.53
012	Lainnya (Lahan Bukan Pertanian)	5847.5	51.87
Kecamatan Padang Laweh		11274	100.00

Sumber: Dinas Pertanian Tanaman Pangan dan Hortikultura Kabupaten Dharmasraya

Tabel 1.6

Karakteristik Sungai Ciantang
Di Kecamatan Padang Laweh Tahun 2013

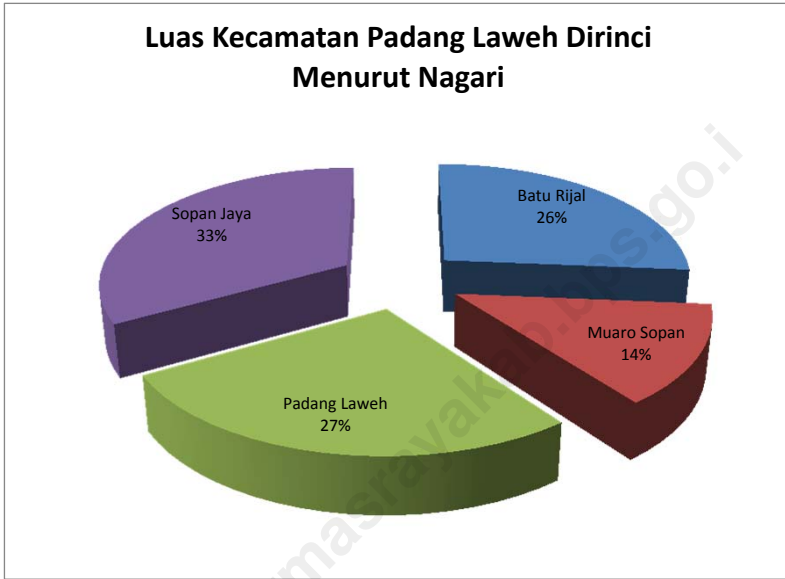
Penggunaan Lahan		Karakteristik Sungai Ciantang
(1)		(2)
001	Panjang (kilometer)	3.50
002	Lebar (meter)	3
003	Dalam (meter)	0.55
004	Kopt. Arus (m/dtk)	0.32

Kecamatan Padang Laweh

Sumber: Dinas Pertanian Tanaman Pangan dan Hortikultura Kabupaten Dharmasraya

Gambar 1.1

Luas Kecamatan Padang Laweh Dirinci Menurut Nagari



Gambar 1.2

Luas Lahan Menurut Penggunaannya



2



PEMERINTAHAN

<http://dharmastrajakab.bps.go.id>

Tabel 2.1

Jumlah Penduduk Menurut Nagari dan Jorong
Di Kecamatan Padang Laweh Tahun 2013

	Nagari	Jorong	Jumlah Penduduk
	(1)	(2)	(3)
001	Batu Rijal		1872
		<ol style="list-style-type: none"> 1. Batu Rijal 2. Sungai Atang 3. Aur kuning 4. Moro Luhur 5. Maro Bangun 	
002	Muaro Sopan		1312
		<ol style="list-style-type: none"> 1. Muaro Sopan 2. Rimbo Aia Dingin 3. Batu Takau 4. Sungai Sakai 	
003	Padang Laweh		1028
		<ol style="list-style-type: none"> 1. Padang Laweh 2. Batang Tabek 3. Koto Lamo 4. Titian Akau 	
004	Sopan Jaya		2139
		<ol style="list-style-type: none"> 1. Sopan Jaya 2. Kayu Aro 3. Bumi Raya 4. Jati Makmur 	
Kecamatan Padang Laweh			6351

Sumber: BPS Kabupaten Dharmasraya

Tabel 2.2

Banyaknya Nagari dan Jorong serta Luas Daerah
Kecamatan Padang Laweh Tahun 2013

	Nagari	Jorong	Jumlah	Luas
			Jorong	(km ²)
	(1)	(2)	(3)	(4)
001	Batu Rijal		5	15.74
		1. Batu Rijal		
		2. Sungai Atang		
		3. Aur kuning		
		4. Moro Luhur		
		5. Maro Bangun		
002	Muaro Sopan		4	8
		1. Muaro Sopan		
		2. Rimbo Aia Dingin		
		3. Batu Takau		
		4. Sungai Sakai		
003	Padang Laweh		4	16.18
		1. Padang Laweh		
		2. Batang Tabek		
		3. Koto Lamo		
		4. Titian Akau		
004	Sopan Jaya		4	19.84
		1. Sopan Jaya		
		2. Kayu Aro		
		3. Bumi Raya		
		4. Jati Makmur		
Kecamatan Padang Laweh			17	59.76

Sumber: Perda No.4 Tahun 2009

Tabel 2.3

Jumlah Pegawai Kantor Camat
Menurut Pendidikan dan Unit Kerja Tahun 2013

	Unit Kerja	Pendidikan					Jumlah
		SLTP	SLTA	Diploma	S1	S1 ke atas	
	(1)	(2)	(3)	(4)	(5)	(6)	(7)
001	Camat	-	-	-	-	1	1
002	Sekretariat	-	1	1	-	-	2
003	Seksi pemerintahan, ketentraman dan ketertiban	-	1	-	-	-	1
004	Seksi sosial dan kesejahteraan rakyat	-	1	-	-	-	1
005	Seksi pemberdayaan masyarakat dan nagari	-	1	-	-	-	1
006	Sub bagian umum dan kepegawaian	-	2	-	-	-	2
007	Sub bagian perencanaan dan keuangan	-	1	1	1	-	3
Jumlah		-	7	2	1	1	11

Sumber: Kantor Camat Padang Laweh

Tabel 2.4

Jumlah Pegawai Kantor Wali Nagari
Menurut Pendidikan Tahun 2013

	Nagari	Pendidikan					Jumlah
		SLTP	SLTA	Diploma	S1	S1 ke atas	
	(1)	(2)	(3)	(4)	(5)	(6)	(7)
001	Batu Rijal	0	5	1	2	0	8
002	Muaro Sopan	3	4	1	0	0	8
003	Padang Laweh	1	6	1	1	0	9
004	Sopan Jaya	1	5	0	2	0	8
Jumlah		5	20	3	5	0	33

Sumber: Kantor Camat Padang Laweh

Tabel 2.5

Nama - nama Wali Nagari dan Banyaknya Pegawai
Menurut Nagari Tahun 2013

	Nagari	Nama Wali Nagari	Jumlah Pegawai
	(1)	(2)	(3)
001	Batu Rijal	Drs. Agustar	7
002	Muaro Sopan	Iskandar	11
003	Padang Laweh	Sofiyon Suri	8
004	Sopan Jaya	Bustami	7
	Jumlah		33

Sumber: Kantor Camat Padang Laweh

Tabel 2.6

Nama - nama Kepala Jorong Menurut Nagari di Kecamatan Padang Laweh
Tahun 2013

	Nagari	Jorong	Nama Kepala Jorong
	(1)	(2)	(3)
001	Batu Rijal	1. Batu Rijal 2. Sungai Atang 3. Aur kuning 4. Moro Luhur 5. Maro Bangun	Mahadi Kristanto Damhuri Sugiman Sunarto
002	Muaro Sopan	1. Muaro Sopan 2. Rimbo Aia Dingin 3. Batu Takau 4. Sungai Sakai	Gustinaldi Tasmin Mahyudin Suparjo
003	Padang Laweh	1. Padang Laweh 2. Batang Tabek 3. Koto Lamo 4. Titian Akau	Darmawan Ahmad Sahar Khairunas Aminullah
004	Sopan Jaya	1. Sopan Jaya 2. Kayu Aro 3. Bumi Raya 4. Jati Makmur	Sukamto, HS Ngadi Suparmin Jupri Efendi
Kecamatan Padang Laweh			

Sumber: Kantor Camat Padang Laweh

Tabel 2.7

Nama - nama Pegawai Kantor Camat
Menurut Unit Kerja Tahun 2013

Unit Kerja		Nama Pegawai Kantor Camat
(1)		(2)
001	Camat	Ibnu Hajar, BA
002	Sekretaris Camat	Yonriadi
003	Staf kesekretariatan	Diana Lestari
004	Seksi pemerintahan, keten- traman dan ketertiban	Arwinta
005	Seksi sosial dan kesejah- teraan rakyat	Titi Karnila
006	Seksi pemberdayaan ma- syarakat dan nagari	-
007	Subbagian umum dan kepe- gawaian	Wilda Neli
008	Subbagian keuangan	Doni Setria, A.md Oslandi Depi Anggraini
009	Pesuruh kantor	Sargawi
Kecamatan Padang Laweh		

Sumber: Kantor Camat Padang Laweh

Tabel 2.8

Nama - nama Pegawai Kantor Wali Nagari Batu Rijal
Menurut Unit Kerja Tahun 2013

Unit Kerja		Nama Pegawai Kantor Walinagari
(1)		(2)
001	Wali nagari	Drs. Agustar
002	Sekretaris nagari	Dwi Rohma Ningsih, SH
003	Bendahara	Tutik Sukatni
004	Kepala urusan pemerintahan	Khairunnas
005	Kepala urusan kesejahteraan rakyat	M. Habibi, SE
006	Kepala urusan pemuda dan olah raga	Sukarman
007	Kepala urusan umum	Slamet
008	Kepala urusan pembangunan	Wariyono
Kecamatan Padang Laweh		

Sumber: Kantor Wali Nagari Batu Rijal

Tabel 2.9

Nama - nama Pegawai Kantor Wali Nagari Muaro Sopian
Menurut Unit Kerja Tahun 2013

Unit Kerja		Nama Pegawai Kantor Walinagari
(1)		(2)
001	Wali Nagari	Iskandar
002	Sekretaris nagari	-
003	Badan musyawarah nagari	Aripin Dt. R. Malano
004	Sekretaris badan musyawarah nagari	Tarmizal
005	Kepala urusan pemerintahan	Sriyono
006	Kepala urusan kesejahteraan rakyat	Samhari
007	Kepala urusan pemuda dan olah raga	Gusrianto
008	Kepala urusan umum dan keuangan	Widyawati
009	Kepala urusan ekonomi dan pembangunan	Jamalus
Kecamatan Padang laweh		

Sumber: Kantor Wali Nagari Muaro Sopian

Tabel 2.10

Nama - nama Pegawai Kantor Wali Nagari Padang Laweh
Menurut Unit Kerja Tahun 2013

Unit Kerja		Nama Pegawai Kantor Walinagari
(1)		(2)
001	Wali Nagari	Sofian Sury
002	Sekretaris Nagari	Ananda Putra, A.md
003	Bendahara	Ade Betidayeni
004	Kepala urusan pemerintahan	Elvira Kusnengsih
005	Kepala urusan kesejahteraan rakyat	Ice Yusnita
006	Kepala urusan pemuda dan olah raga	ST. Riza Arianda S. TP
007	Kepala urusan umum	Iswandi
008	Kepala urusan pembangunan	Nuryanto
009	Pesuruh kantor	Amri
Kecamatan Padang Laweh		

Sumber: Kantor Wali Nagari Padang Laweh

Tabel 2.11

Nama - nama Pegawai Kantor Wali Nagari Sopan Jaya
Menurut Unit Kerja Tahun 2013

Unit Kerja		Nama Pegawai Kantor Walinagari
(1)		(2)
001	Wali Nagari	Bustami
002	Sekretaris Nagari	-
003	Bendahara	Gunawan, ST
004	Kepala urusan pemerintahan	Sutran Minarto
005	Kepala urusan kesejahteraan rakyat	Sunarto
006	Kepala urusan pemuda dan olah raga	Bustari
007	Kepala urusan umum	Sasri Murni
008	Kepala urusan pembangunan	Sumiati, S.Pdi
009	Pesuruh kantor	Abu Tolib
Kecamatan Padang Laweh		

Sumber: Kantor Wali Nagari Sopan Jaya

Tabel 2.12

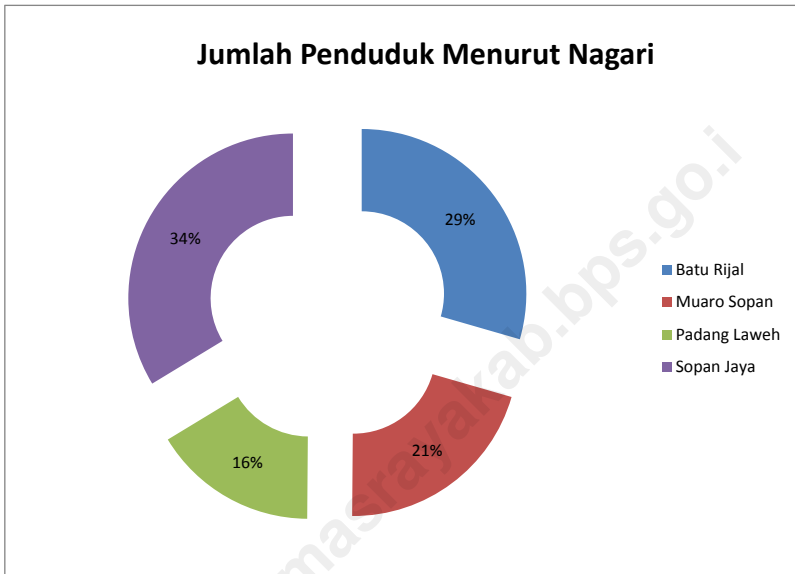
Nama dan Alamat Nagari serta Jarak Nagari
Ke Pusat Pemerintahan Kabupaten Dharmasraya Tahun 2013

	Nagari	Alamat Kantor Nagari	Jarak Nagari Ke Pusat Pemerintahan (km)
	(1)	(2)	(3)
001	Batu Rijal	Batu Rijal	30
002	Muaro Sopan	Muaro Sopan	35
003	Padang Laweh	Padang Laweh	40
004	Sopan Jaya	Sopan Jaya	40
Kecamatan Padang Laweh			

Sumber: Pemda Kabupaten Dharmasraya

Gambar 2.1

Jumlah Penduduk Menurut Nagari



3



PENDUDUK

<http://dharmastrayakab.bps.go.id>

Tabel 3.1

Perkembangan Jumlah Penduduk
Menurut Jenis Kelamin di Kecamatan Padang Laweh

	Tahun	Jenis Kelamin		Jumlah Penduduk
		Laki - laki	Perempuan	
	(1)	(2)	(3)	(4)
001	2009	2766	2465	5231
002	2010	2835	2533	5368
003	2011	2998	2679	5677
004	2012	3026	2698	5724
005	2013	3356	2995	6351
Kecamatan Padang Laweh				

Sumber: BPS Kabupaten Dharmasraya

Tabel 3.2

Jumlah Penduduk Menurut Jenis Kelamin dan Jorong
Di Kecamatan Padang Laweh Tahun 2012

	Nagari	Jorong	Jenis Kelamin		Jumlah
			Laki - laki	Perempuan	
	(1)	(2)	(3)	(4)	(5)
001	Batu Rijal		960	912	1872
		1. Batu Rijal			
		2. Sungai Atang			
		3. Aur kuning			
		4. Moro Luhur			
		5. Maro Bangun			
002	Muaro Sopan		689	623	1312
		1. Muaro Sopan			
		2. Rimbo Aia Dingin			
		3. Batu Takau			
		4. Sungai Sakai			
003	Padang Laweh		526	502	1028
		1. Padang Laweh			
		2. Batang Tabek			
		3. Koto Lamo			
		4. Titian Akau			
004	Sopan Jaya		1181	958	2139
		1. Sopan Jaya			
		2. Kayu Aro			
		3. Bumi Raya			
		4. Jati Makmur			
Kecamatan Padang Laweh					

Sumber: BPS Kabupaten Dharmasraya

Tabel 3.3

Luas Daerah dan Kepadatan Penduduk per km²
Di Kecamatan Padang Laweh Tahun 2013

Nagari		Luas (km ²)	Jumlah Penduduk	Kepadatan (Pddk/km ²)
(1)		(2)	(3)	(4)
001	Batu Rijal	15.74	1872	118.93
002	Muaro Sopan	8	1312	164.00
003	Padang Laweh	16.18	1028	63.54
004	Sopan Jaya	19.84	2139	107.81
Kecamatan Padang Laweh				

Sumber: Pemda Kabupaten Dharmasraya

Tabel 3.4

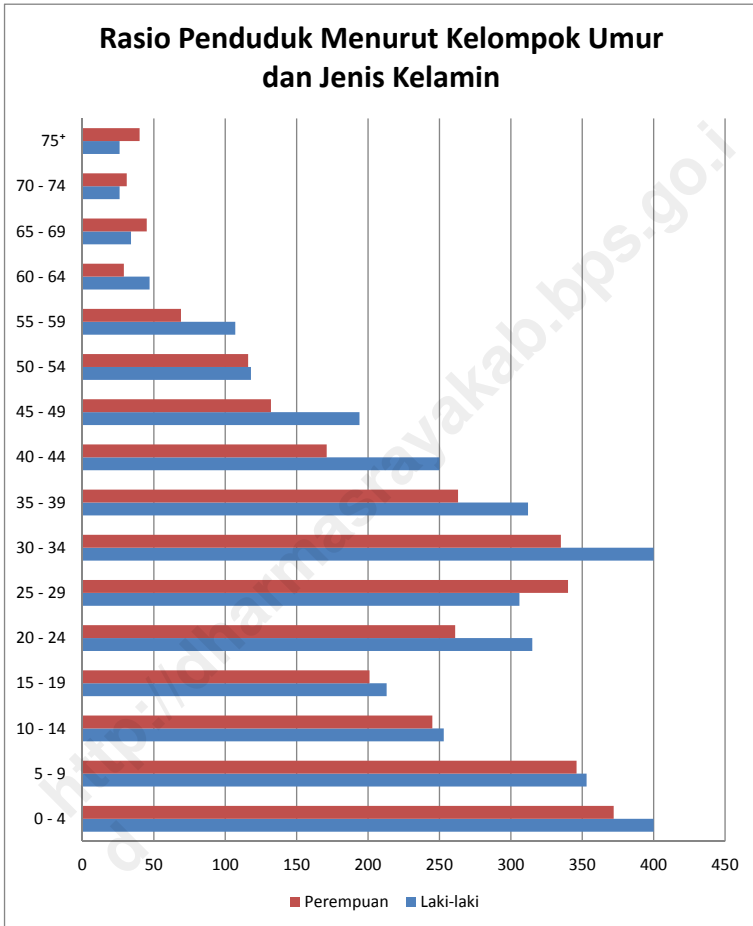
Rasio Penduduk Menurut Kelompok Umur dan Jenis Kelamin
Di Kecamatan Padang Laweh Tahun 2013

Kelompok Umur	Jenis Kelamin		Jumlah	Rasio Jenis
	Laki - laki	Perempuan	Penduduk	Kelamin
(1)	(2)	(3)	(4)	(5)
0 - 4	400	372	772	107.53
5 - 9	353	346	699	102.02
10 - 14	253	245	498	103.27
15 - 19	213	201	414	105.97
20 - 24	315	261	576	120.69
25 - 29	306	340	646	90.00
30 - 34	400	335	735	119.40
35 - 39	312	263	575	118.63
40 - 44	250	171	421	146.20
45 - 49	194	132	326	146.97
50 - 54	118	116	234	101.72
55 - 59	107	69	176	155.07
60 - 64	47	29	76	162.07
65 - 69	34	45	79	75.56
70 - 74	26	31	57	83.87
75*	26	40	66	65.00
Jumlah	3354	2996	6350	111.95

Sumber: BPS Kabupaten Dharmasraya

Gambar 3.1

Rasio Penduduk Menurut Kelompok Umur dan Jenis Kelamin



4



PENDIDIKAN

<http://dharmastray.kab.bps.go.id>

Tabel 4.1

Banyaknya Sekolah Negeri Menurut Jenjang Pendidikan
Di Kecamatan Padang Laweh Tahun 2013

	Nagari	Jenjang Pendidikan		
		SD	SMP	SMA
	(1)	(2)	(3)	(4)
001	Batu Rijal	2	0	0
002	Muaro Sopan	0	0	0
003	Padang Laweh	1	0	0
004	Sopan Jaya	1	1	0
Jumlah		4	1	0

Sumber: Dinas Pendidikan Kabupaten Dharmasraya

Tabel 4.2

Banyaknya Taman Kanak - kanak (TK), Murid dan Guru
Menurut Nagari di Kecamatan Padang Laweh Tahun 2013

	Nagari	TK	Murid	Guru
	(1)	(2)	(3)	(4)
001	Batu Rijal	2	34	5
002	Muaro Sopan	-	-	-
003	Padang Laweh	1	53	2
004	Sopan Jaya	3	61	7
Kecamatan Padang Laweh		6	148	14

Sumber: UPTD Kecamatan Padang Laweh

Tabel 4.3

Rasio Murid Terhadap Guru Taman Kanak - kanak (TK)
Menurut Nagari di Kecamatan Padang Laweh Tahun 2013

	Nagari	Jumlah		Rasio Murid Terhadap Guru
		Murid (orang)	Guru (orang)	
	(1)	(2)	(3)	(4)
001	Batu Rijal	34	5	6.80
002	Muaro Sopan	-	-	-
003	Padang Laweh	53	2	26.50
004	Sopan Jaya	61	7	8.71
Kecamatan Padang Laweh		148	14	42.01

Sumber: UPTD Kecamatan Padang Laweh

Tabel 4.4

Banyaknya Murid dan Guru Taman Kanak - kanak (TK)
Menurut Nagari dan Jenis Kelamin Tahun 2013

Nagari	Jumlah		
	Murid		Guru
	Laki - laki	Perempuan	
(1)	(2)	(3)	(4)
001 Batu Rijal	20	14	5
002 Muaro Sopan	-	-	-
003 Padang Laweh	28	25	2
004 Sopan Jaya	36	25	7
Kecamatan Padang Laweh	84	64	14

Sumber: UPTD Kecamatan Padang Laweh

Tabel 4.5

Banyaknya Kelas, Murid dan Guru Sekolah Dasar
Menurut Nagari di Kecamatan Padang Laweh Tahun 2013

	Nagari	Kelas	Murid	Guru
	(1)	(2)	(3)	(4)
001	Batu Rijal	16	143	15
002	Muaro Sopan	-	-	-
003	Padang Laweh	8	111	9
004	Sopan Jaya	8	512	23
Kecamatan Padang Laweh		32	766	47

Sumber: UPTD Kecamatan Padang Laweh

Tabel 4.6

Rasio Murid Terhadap Guru Sekolah Dasar
Menurut Nagari di Kecamatan Padang Laweh Tahun 2013

	Nagari	Jumlah		Rasio Murid Terhadap Guru
		Murid (orang)	Guru (orang)	
	(1)	(2)	(3)	(4)
001	Batu Rijal	143	15	9.53
002	Muaro Sopan	-	-	-
003	Padang Laweh	111	9	12.33
004	Sopan Jaya	512	23	22.26
Kecamatan Padang Laweh		766	47	44.13

Sumber: UPTD Kecamatan Padang Laweh

Tabel 4.7

Banyaknya Murid dan Guru Sekolah Dasar
Menurut Nagari dan Jenis Kelamin Tahun 2013

	Nagari	Jumlah		
		Murid		Guru
		Laki - laki	Perempuan	
(1)	(2)	(3)	(4)	
001	Batu Rijal	68	64	15
002	Muaro Sopan	-	-	-
003	Padang Laweh	69	48	9
004	Sopan Jaya	281	245	23
Kecamatan Padang Laweh		418	357	47

Sumber: UPTD Kecamatan Padang Laweh

Tabel 4.8

Banyaknya Lulusan SD, SLTP dan SLTA
Di Kecamatan Padang Laweh Tahun 2013

Jenjang Pendidikan		Jumlah (orang)
(1)		(2)
001	SD	124
002	SLTP	34
003	SLTA	-
Kecamatan Padang Laweh		158

Sumber: Dinas Pendidikan, Pemuda dan Olah Raga Kabupaten Dharmasraya

Tabel 4.9

Banyaknya Kepala dan Guru SD
Menurut Macamnya di Kecamatan Padang Laweh Tahun 2013

Macamnya		Jumlah
(1)		(2)
001	Kepala SD	4
002	Guru umum	32
003	Guru agama	7
004	Guru orkes	5
005	Penjaga sekolah	2
Kecamatan Padang Laweh		50

Sumber: Dinas Pendidikan, Pemuda dan Olah Raga Kabupaten Dharmasraya

Tabel 4.10

Banyaknya Sarana Olah Raga
Di Kecamatan Padang Laweh Tahun 2013

Sarana Olah Raga		Jumlah
(1)		(2)
001	Sepak bola	4
002	Bola volly	4
003	Bulu tangkis	5
004	Sepak takraw	3
005	Tenis lapangan	-
006	Bola basket	-
Kecamatan Padang Laweh		16

Sumber: Dinas Pendidikan, Pemuda dan Olah Raga Kabupaten Dharmasraya

Tabel 4.11

Banyaknya Klub Olah Raga
Di kecamatan Padang Laweh Tahun 2013

Sarana Olah Raga		Jumlah
(1)		(2)
001	Sepak bola	3
002	Bola volly	3
003	Bulu tangkis	1
004	Sepak takraw	4
005	Tenis lapangan	0
006	Bola basket	0
Kecamatan Padang Laweh		11

Sumber: Dinas Pendidikan, Pemuda dan Olah Raga Kabupaten Dharmasraya

Tabel 4.12

Banyaknya Tenaga Pelatih Olah Raga
Di Kecamatan Padang Laweh Tahun 2013

Tenaga Pelatih		Jumlah
(1)		(2)
001	Sepak bola	5
002	Bola volly	2
003	Bulu tangkis	1
004	Sepak takraw	1
005	Tenis lapangan	0
006	Bola basket	1
Kecamatan Padang Laweh		10

Sumber: Dinas Pendidikan, Pemuda dan Olah Raga Kabupaten Dharmasraya

Tabel 4.13

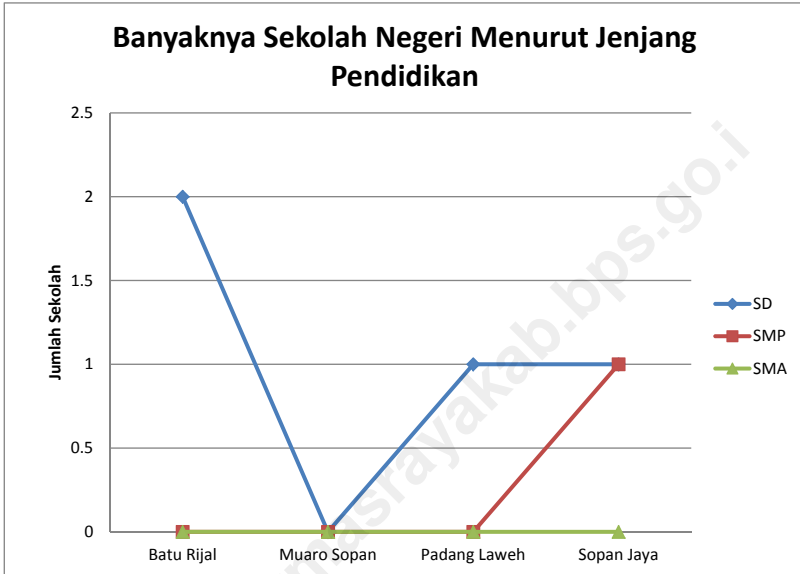
Banyaknya Tenaga Wasit Olah Raga
Di Kecamatan Padang Laweh Tahun 2013

Tenaga Wasit		Jumlah
(1)		(2)
001	Sepak bola	3
002	Bola volly	1
003	Bulu tangkis	5
004	Sepak takraw	3
005	Tenis lapangan	0
006	Bola basket	1
Kecamatan Padang Laweh		13


Sumber: Dinas Pendidikan, Pemuda dan Olah Raga Kabupaten Dharmasraya

Gambar 4.1

Banyaknya Sekolah Negeri Menurut Jenjang Pendidikan



5



KESEHATAN

<http://dharmastrayakab.bps.go.id>

Tabel 5.1

Banyaknya Tenaga Kesehatan dan Dukun Terlatih di Kecamatan Padang Laweh
Menurut Nagari dan Jorong Tahun 2013

	Nagari	Jorong	Dokter	Perawat / Bidan	Dukun Terlatih
	(1)	(2)	(3)	(4)	(5)
001	Batu Rijal				
	Batu Rijal		-	1	-
	Aur Kuning		-	-	-
	Sungai Atang		-	1	-
	Moyo Luhur		-	1	-
	Moro Bangun		-	-	-
002	Muaro Sopan				
	Muaro Sopan		2	4	-
	Rimbo Aia Dingin		-	1	-
	Batu Takau		-	-	-
	Sungai Sakai		-	-	-
003	Padang Laweh				
	Padang Laweh		-	4	-
	Koto Lamo		-	-	-
	Titian Akau		-	-	-
	Batang Tabek		-	-	-
004	Sopan Jaya				
	Sopan Jaya		-	-	-
	Kayo Aro		-	2	-
	Jati Makmur		-	-	-
	Bumi Raya		-	1	-
	Jumlah		2	15	0

Sumber: PUSKESMAS Padang Laweh

Tabel 5.2

Data Peran Serta Masyarakat di Kecamatan Padang Laweh
Menurut Nagari dan Jorong Tahun 2013

	Nagari	Jorong	Jumlah Posyandu	Jumlah Kader	
				Dilatih	Aktif
	(1)	(2)	(3)	(4)	(5)
001	Batu Rijal	Batu Rijal Aur Kuning Sungai Atang Moyo Luhur Moro Bangun	3	10	15
002	Muaro Sopan	Muaro Sopan Rimbo Aia Dingin Batu Takau Sungai Sakai	2	2	10
003	Padang Laweh	Padang Laweh Koto Lamo Titian Akau Batang Tabek	2	2	10
004	Sopan Jaya	Sopan Jaya Kayo Aro Jati Makmur Bumi Raya	3	2	15
	Jumlah		7	6	35

Sumber: PUSKESMAS Padang Laweh

Tabel 5.3

Banyaknya Klinik Keluarga Berencana (KKB) dan Pos Pelayanan Keluarga Berencana Desa (PPKBD)
Di Kecamatan Padang Laweh Tahun 2013

Pos Pelayanan		Jumlah
(1)		(2)
001	Klinik keluarga berencana	1
002	Pos pelayanan keluarga berencana desa	4
003	Sub - pos pelayanan keluarga berencana desa	17
Kecamatan Padang Laweh		22

Sumber: BPML2NPBKB Kabupaten Dharmasraya

Tabel 5.4

Banyaknya Peserta KB Baru Menurut Alat Kontrasepsi
Di Kecamatan Padang Laweh Tahun 2013

	Alat Kontrasepsi	Banyaknya Pengguna
	(1)	(2)
001	IUD	12
002	Implant	61
003	MOW	0
004	Kondom	50
005	Suntik	41
006	Pil	63
007	CV	0
	Jumlah	227

Sumber: BPMPKKB Kabupaten Dharmasraya

Tabel 5.5

Data UKBM Lainnya UPT PUSKESMAS Padang Laweh
Menurut Keaktifannya Tahun 2013

	Nama UKBM	Keaktifan		Jumlah
		Aktif	Tidak Aktif	
	(1)	(2)	(3)	(4)
001	Pos obat desa (POD)	3	0	3
002	Pos usaha kesehatan kerja (UKK)	2	0	2
003	Palang merah remaja (PMR)	0	0	0
004	Lembaga swadaya masyarakat (LSM)	2	0	2
005	Satuan sakab bhakti husada (SBH)	0	0	0
006	Taman obat keluarga (TOGA)	52	3	55
007	Upaya kesehatan dasar swasta (UKDS)	2	0	2
008	Kelompok kader kesehatan	5	0	5
009	Peran wanita dalam pembangunan kesehatan	0	0	0
010	Dasawisma	72	2	74
Kecamatan Padang Laweh				

Sumber: PUSKESMAS Padang Laweh

Tabel 5.6

Data Laboratorium UPT PUSKESMAS Padang Laweh
Menurut Jenis Pemeriksaan Tahun 2013

	Pemeriksaan	Jumlah
	(1)	(2)
001	HB anak sekolah	200
002	HB ibu hamil	86
003	Protein	22
004	Benedix	0
005	Faeces	0
006	Sputum	71
007	Malaria	2
008	Golongan darah	66
009	Tes kehamilan	16
010	Gula darah	63
011	Kolesterol	9
012	Asam urat	45
	Kecamatan Padang Laweh	580

Sumber: PUSKESMAS Padang Laweh

Tabel 5.7

Perkembangan Kunjungan Laboratorium UPT PUSKESMAS Padang Laweh
Tahun 2013

	Bulan	Jumlah Kunjungan
	(1)	(2)
001	Januari	18
002	Februari	45
003	Maret	32
004	April	20
005	Mei	34
006	Juni	38
007	Juli	15
008	Agustus	45
009	September	36
010	Oktober	225
011	November	55
012	Desember	17
	Kecamatan Padang Laweh	580

Sumber: PUSKESMAS Padang Laweh

Tabel 5.8

Perkembangan Kunjungan Poliklinik Gigi UPT PUSKESMAS Padang Laweh
Tahun 2013

	Bulan	Jumlah Kunjungan
	(1)	(2)
001	Januari	32
002	Februari	27
003	Maret	37
004	April	40
005	Mei	30
006	Juni	26
007	Juli	16
008	Agustus	28
009	September	30
010	Oktober	13
011	November	1
012	Desember	10
	Kecamatan Padang Laweh	290

Sumber: PUSKESMAS Padang Laweh

Tabel 5.9

Perkembangan Kunjungan Jamkesmas, Jamkesda dan Jampersal UPT PUSKESMAS Padang Laweh Tahun 2013

	Bulan	Jamkesmas	Jamkesda	Jampersal
	(1)	(2)	(3)	(4)
001	Januari	10	7	0
002	Februari	18	12	0
003	Maret	25	19	0
004	April	23	7	0
005	Mei	37	25	0
006	Juni	18	11	1
007	Juli	20	11	1
008	Agustus	19	15	1
009	September	33	39	0
010	Oktober	18	8	0
011	November	18	16	0
012	Desember	32	15	0
Kecamatan Padang Laweh				

Sumber: PUSKESMAS Padang Laweh

Tabel 5.10

Data Kematian UPT PUSKESMAS Padang Laweh
Menurut Penyebab Kematian Tahun 2013

Penyebab Kematian		Jumlah (orang)
(1)	(2)	
001	Diare berat	1
002	Usia lanjut	2
003	Bayi lahir mati	1
004	BBLR	2
005	Hipertensi	6
006	Komplikasi	1
007	Jantung	1
Jumlah		14

Sumber: PUSKESMAS Padang Laweh

Tabel 5.11

Data Kematian UPT PUSKESMAS Padang Laweh
Menurut Jenis Kelamin Tahun 2013

	Penyebab Kematian	Jenis Kelamin	
		Laki - laki	Perempuan
	(1)	(2)	(3)
001	Diare berat	1	0
002	Usia lanjut	1	1
003	Bayi lahir mati	1	0
004	BBLR	1	1
005	Hipertensi	4	2
006	Komplikasi	0	1
007	Jantung	1	0
	Jumlah	9	5

Sumber: PUSKESMAS Padang Laweh

Tabel 5.12

Data Kematian UPT PUSKESMAS Padang Laweh
Menurut Kelompok Usia Tahun 2013

	Penyebab Kematian	Kelompok Usia				
		Bayi (0 - 11)	Balita	Usia Sekolah	PUS	Lansia
	(1)	(2)	(3)	(4)	(5)	(6)
001	Diare berat	1	0	0	0	0
002	Usia lanjut	0	0	0	0	2
003	Bayi lahir mati	1	0	0	0	0
004	BBLR	2	0	0	0	0
005	Hipertensi	0	0	0	1	5
006	Komplikasi	0	0	1	0	0
007	Jantung	0	0	1	0	0
	Jumlah	4	0	2	1	7

Sumber: PUSKESMAS Padang Laweh

Tabel 5.13

Banyaknya Kunjungan UPT PUSKESMAS Padang Laweh
Menurut Nagari di Kecamatan Padang Laweh Tahun 2013

	Nagari	Jumlah Kunjungan
	(1)	(2)
001	Batu Rijal	6
002	Muaro Sopan	308
003	Padang Laweh	457
004	Sopan Jaya	341
	Jumlah	1112

Sumber: PUSKESMAS Padang Laweh

Tabel 5.14

Banyaknya Kunjungan UPT PUSKESMAS Padang Laweh
Menurut Jorong di Kecamatan Padang Laweh Tahun 2013

	Nagari	Jorong	Jumlah Kunjungan
	(1)	(2)	(3)
001	Batu Rijal		
		Batu Rijal	3
		Aur Kuning	1
		Sungai Atang	2
		Moyo Luhur	0
		Moro Bangun	0
002	Muaro Sopan		
		Muaro Sopan	211
		Rimbo Aie Dingin	16
		Batu Takau	72
		Sungai Sakai	9
003	Padang Laweh		
		Padang Laweh	199
		Koto Lamo	85
		Titian Akau	134
		Batang Tabek	39
004	Sopan Jaya		
		Sopan Jaya	179
		Kayu Aro	27
		Jati Makmur	44
		Bumi Raya	91
		Jumlah	1112

Sumber: PUSKESMAS Padang Laweh

Tabel 5.15

Banyaknya Kunjungan UPT PUSKESMAS Padang Laweh
Menurut Nagari dan Jenis Kelamin Tahun 2013

Nagari		Jenis Kelamin	
		Laki - laki	Perempuan
(1)	(2)	(3)	
001	Batu Rijal	3	3
002	Muaro Sopan	155	153
003	Padang Laweh	209	248
004	Sopan Jaya	191	150
Jumlah		558	554

Sumber: PUSKESMAS Padang laweh

Tabel 5.16

Banyaknya Kunjungan UPT PUSKESMAS Padang Laweh
Menurut Jorong dan Jenis Kelamin Tahun 2013

Nagari	Jorong	Jenis Kelamin	
		Laki - laki	Perempuan
(1)	(2)	(3)	(4)
001	Batu Rijal		
	Batu Rijal	1	2
	Aur Kuning	1	0
	Sungai Atang	1	1
	Moyo Luhur	0	0
	Moro Bangun	0	0
002	Muaro Sopian		
	Muaro Sopian	99	112
	Rimbo Aie Dingin	5	11
	Batu Takau	48	24
	Sungai Sakai	3	6
003	Padang Laweh		
	Padang Laweh	86	113
	Koto Lamo	41	44
	Titian Akau	60	74
	Batang Tabek	22	17
004	Sopan Jaya		
	Sopan Jaya	99	80
	Kayu Aro	14	13
	Jati Makmur	33	11
	Bumi Raya	45	46
	Jumlah	558	554

Sumber: PUSKESMAS Padang Laweh

Tabel 5.17

Data Sepuluh Penyakit Terbanyak UPT PUSKESMAS Padang Laweh
Menurut Jenis Kelamin Tahun 2013

	Nama Penyakit	Jenis kelamin	
		Laki - laki	Perempuan
	(1)	(2)	(3)
001	Ispa non pneumonia	517	286
002	Gastritis	242	267
003	Hypertensi	232	259
004	Reumatik	193	197
005	Bronchitis	121	73
006	Diare	87	97
007	Kulit Alergi	102	62
008	Kecelakaan dan ruda paksa	111	59
009	Asma	57	45
010	Pulpa dan Jar ingin Pengikat	44	49
	Jumlah	1706	1394

Sumber: PUSKESMAS Padang Laweh

Tabel 5.18

Perkembangan Kunjungan Sehat UPT PUSKESMAS Padang Laweh Tahun 2013

	Bulan	Kunjungan Sehat		Jumlah
		Dalam Gedung	Luar Gedung	
	(1)	(2)	(3)	
001	Januari	28	275	303
002	Februari	59	328	387
003	Maret	58	259	317
004	April	30	267	297
005	Mei	69	376	445
006	Juni	49	326	375
007	Juli	26	306	332
008	Agustus	20	291	311
009	September	31	297	328
010	Oktober	5	320	325
011	November	0	533	533
012	Desember	19	308	327
Kecamatan Padang Laweh				4280

Sumber: PUSKESMAS Padang Laweh

Tabel 5.19

Perkembangan Kunjungan Sakit UPT PUSKESMAS Padang Laweh Tahun 2013

	Bulan	Kunjungan Sakit		Jumlah
		Dalam Gedung	Luar Gedung	
	(1)	(2)	(3)	(4)
001	Januari	543	18	561
002	Februari	495	1	496
003	Maret	457	40	497
004	April	411	4	415
005	Mei	467	22	489
006	Juni	427	2	429
007	Juli	465	1	466
008	Agustus	284	41	325
009	September	460	0	460
010	Oktober	556	0	556
011	November	516	3	519
012	Desember	516	6	522
Kecamatan Padang Laweh				5735

Sumber: PUSKESMAS Padang Laweh

Tabel 5.20

Perkembangan Kunjungan UPT PUSKESMAS Padang Laweh
Menurut Status Kunjungan Tahun 2013

	Bulan	Status Kunjungan		Jumlah
		Lama	Baru	
	(1)	(2)	(3)	(4)
001	Januari	325	212	537
002	Februari	251	211	462
003	Maret	250	202	452
004	April	247	158	405
005	Mei	244	169	413
006	Juni	282	138	420
007	Juli	209	93	302
008	Agustus	175	104	279
009	September	301	153	454
010	Oktober	211	157	368
011	November	361	147	508
012	Desember	362	157	519
Kecamatan Padang Laweh				5119

Sumber: PUSKESMAS Padang Laweh

Tabel 5.21

Perkembangan Kunjungan UPT PUSKESMAS Padang Laweh
Menurut Umur Tahun 2013

	Bulan	Umur				Jumlah
		< 1	1 - 4	5 - 15	> 15	
	(1)	(2)	(3)	(4)	(5)	(6)
001	Januari	13	63	97	364	537
002	Februari	8	49	43	362	462
003	Maret	22	44	38	348	452
004	April	18	47	36	304	405
005	Mei	9	43	36	325	413
006	Juni	19	50	70	281	420
007	Juli	13	37	34	218	302
008	Agustus	15	27	22	215	279
009	September	16	38	84	316	454
010	Oktober	24	33	28	283	368
011	November	12	33	79	384	508
012	Desember	39	108	81	292	520
Kecamatan Padang Laweh						5120

Sumber: PUSKESMAS Padang Laweh

Tabel 5.22

Perkembangan Kunjungan UPT PUSKESMAS Padang Laweh
Menurut Status Pembayaran Tahun 2013

	Bulan	Status Pembayaran					Jumlah
		Bayar	Jamkes- mas	Jamkes- da	ASKES	Jamper- sal	
	(1)	(2)	(3)	(4)	(5)	(6)	(7)
001	Januari	488	10	7	19	1	525
002	Februari	392	18	12	16	0	438
003	Maret	371	25	19	29	0	444
004	April	350	23	7	13	0	393
005	Mei	339	37	25	7	0	408
006	Juni	377	18	11	10	3	419
007	Juli	251	20	11	12	0	294
008	Agustus	233	19	15	12	1	280
009	September	391	33	39	17	1	481
010	Oktober	306	18	8	12	1	345
011	November	300	18	16	14	0	348
012	Desember	343	22	15	10	0	390
Kecamatan Padang Laweh							4765

Sumber: PUSKESMAS Padang Laweh

Tabel 5.23

Perkembangan Kunjungan UPT PUSKESMAS Padang Laweh
Menurut Jenis Pelayanan Tahun 2013

	Bulan	Jenis Pelayanan				Jumlah
		Pengoba- tan	Gigi	Pencega- han	Dan lain- lain	
	(1)	(2)	(3)	(4)	(5)	(6)
001	Januari	502	534	3	0	1039
002	Februari	431	27	4	0	462
003	Maret	412	37	3	0	452
004	April	361	40	4	0	405
005	Mei	381	30	2	0	413
006	Juni	389	26	5	0	420
007	Juli	284	16	2	0	302
008	Agustus	250	29	0	0	279
009	September	423	30	1	0	454
010	Oktober	330	13	25	0	368
011	November	388	1	119	0	508
012	Desember	394	8	24	93	519
Kecamatan Padang Laweh						5621

Sumber: PUSKESMAS Padang Laweh

Tabel 5.24

Data PHBS UPT PUSKESMAS Padang Laweh
Tahun 2013

	Indikator	Sasaran	Target	Pencapaian		
			%	ABS	Kum	%
	(1)	(2)	(3)	(4)	(5)	(6)
001	Persalinan nakes	125 ibu	95	6	82	65.6
002	Asi eksklusif	114 ibu	67	27	27	23.6
003	Penimbangan	560 balita	70	376	376	67.14
004	Akses air bersih	5478 KK	74.14	621	2805	51.2
005	Cuci tangan pakai sabun	1443 KK	65	340	831	57.59
006	Akses jamban sehat	5478 rumah	70.23	542	2498	45.6
007	Bebas jentik	1443 KK	95	127	1040	72.07
008	Makan sayur buah	1443 KK	65	294	865	59.94
009	Aktifitas fisik	1443 KK	65	451	861	59.67
010	Tidak merokok	1443 KK	65	331	331	22.94

Kecamatan Padang Laweh

Sumber: PUSKESMAS Padang Laweh

Data 5.25

Banyaknya Pos KB, Sub Pos KB dan Akseptor KB di Kecamatan Padang Laweh
Dirinci Menurut Nagari dan Jorong Tahun 2013

	Nagari	Jorong	Pos KB	Sub Pos	Akseptor
				KB	KB
	(1)	(2)	(3)	(4)	(5)
001	Batu Rijal				
	1.	Batu Rijal	1	1	37
	2.	Aur Kuning	-	1	46
	3.	Sungai Atang	-	1	61
	4.	Moyo Luhur	-	1	62
	5.	Moro Bangun	-	1	63
002	Muaro Sopa				
	1.	Muaro Sopa	1	1	90
	2.	Rimbo Aie Dingin	-	1	37
	3.	Batu Takau	-	1	48
	4.	Sungai Sakai	-	1	30
003	Padang Laweh				
	1.	Padang Laweh	1	1	32
	2.	Koto Lamo	-	1	28
	3.	Titian Akau	-	1	29
	4.	Batang Tabek	-	1	23
004	Sopan Jaya				
	1.	Sopan Jaya	1	1	53
	2.	Kayu Aro	-	1	49
	3.	Jati Makmur	-	1	61
	4.	Bumi Raya	-	1	129
Kecamatan Padang Laweh			4	17	878

Sumber: Dinas Kesehatan Kabupaten Dharmasraya Padang Laweh

Tabel 5.26

Target dan Realisasi Akseptor KB di Kecamatan Padang Laweh
Dirinci Menurut Nagari dan Jorong Tahun 2013

	Nagari	Jorong	Target	Realisasi	Persentase (%)
	(1)	(2)	(3)	(4)	(5)
001	Batu Rijal				
	1.	Batu Rijal	70	37	80.43
	2.	Aur Kuning	70	46	79.3
	3.	Sungai Atang	70	61	79.2
	4.	Moyo Luhur	70	62	80.5
	5.	Moro Bangun	70	63	84
002	Muaro Sopa				
	1.	Muaro Sopa	70	90	69.2
	2.	Rimbo Aie Dingin	70	37	88
	3.	Batu Takau	70	48	85.7
	4.	Sungai Sakai	70	30	81
003	Padang Laweh				
	1.	Padang Laweh	70	32	80
	2.	Koto Lamo	70	28	80
	3.	Titian Akau	70	29	85.2
	4.	Batang Tabek	70	23	74
004	Sopan Jaya				
	1.	Sopan Jaya	70	53	58.8
	2.	Kayu Aro	70	49	72
	3.	Jati Makmur	70	61	88.4
	4.	Bumi Raya	70	129	79.6
Kecamatan Padang Laweh			1190	878	

Sumber: Dinas Kesehatan Kabupaten Dharmasraya Padang Laweh

Tabel 5.27

Banyaknya Imunisasi Bayi di Kecamatan Padang Laweh
Dirinci Menurut Nagari dan Jorong Tahun 2013

Nagari	Jorong	Sasaran Bayi	BCG	Imunisasi					
				Polio					
				1	2	3	4		
(1)	(2)	(3)	(4)	(5)					
001	Batu Rijal								
	1.	Batu Rijal	6	5	5	5	5	7	
	2.	Aur Kuning	5	5	4	4	3	3	
	3.	Sungai Atang	9	6	6	5	5	5	
	4.	Moyo Luhur	10	3	2	9	5	5	
	5.	Moro Bangun	6	10	10	10	9	10	
002	Muaro Sopan								
	1.	Muaro Sopan	10	10	10	10	10	10	
	2.	Rimbo Aie Dingin	3	3	3	3	3	3	
	3.	Batu Takau	3	3	3	3	3	3	
	4.	Sungai Sakai	5	5	5	5	5	5	
003	Padang Laweh								
	1.	Padang Laweh	6	6	6	6	6	4	
	2.	Koto Lamo	10	10	9	10	9	10	
	3.	Titian Akau	5	5	5	5	5	6	
	4.	Batang Tabek	6	6	6	6	7	6	
004	Sopan Jaya								
	1.	Sopan Jaya	13	9	11	13	12	13	
	2.	Kayu Aro	7	6	6	6	7	7	
	3.	Jati Makmur	6	6	12	5	3	5	
	4.	Bumi Raya	16	15	9	14	15	14	
Jumlah			126	113	112	119	112	116	

Sumber: Dinas Kesehatan Kabupaten Dharmasraya Padang Laweh

Tabel 5.27 (Lanjutan)

Banyaknya Imunisasi Bayi di Kecamatan Padang Laweh
Dirinci Menurut Nagari dan Jorong Tahun 2013

	Nagari	Jorong	Imunisasi				
			DPT			Campak	HB ₁
			1	2	3		
(1)	(2)	(3)	(4)	(5)	(6)	(7)	
001	Batu Rijal						
	1.	Batu Rijal	5		5	6	4
	2.	Aur Kuning	4		4	5	3
	3.	Sungai Atang	5		5	8	6
	4.	Moyo Luhur	9		9	9	2
	5.	Moro Bangun	10		10	10	8
002	Muaro Sopan						
	1.	Muaro Sopan	10		10	10	10
	2.	Rimbo Aie Dingin	3		3	3	3
	3.	Batu Takau	3		3	3	3
	4.	Sungai Sakai	5		5	5	4
003	Padang Laweh						
	1.	Padang Laweh	6		6	5	6
	2.	Koto Lamo	10		10	9	6
	3.	Titian Akau	5		5	4	3
	4.	Batang Tabek	6		6	6	6
004	Sopan Jaya						
	1.	Sopan Jaya	13		13	12	11
	2.	Kayu Aro	6		6	4	7
	3.	Jati Makmur	5		5	3	4
	4.	Bumi Raya	14		14	16	14
Jumlah			119		119	118	100

Sumber: Dinas Kesehatan Kabupaten Dharmasraya Padang Laweh

Tabel 5.28

Banyaknya Keluarga Menurut Tingkat Kesejahteraan
Dirinci Menurut Nagari dan Jorong Tahun 2013

Nagari	Jorong	Pra	Sejahtera	Sejahtera
		Sejahtera	I	II
(1)	(2)	(3)	(4)	(5)
001	Batu Rijal			
	1. Batu Rijal	5	8	11
	2. Aur Kuning	4	16	15
	3. Sungai Atang	3	0	3
	4. Moyo Luhur	1	8	7
	5. Moro Bangun	9	14	24
				0
002	Muaro Sopan			0
	1. Muaro Sopan	9	6	20
	2. Rimbo Aie Dingin	11	5	16
	3. Batu Takau	3	13	5
	4. Sungai Sakai	1	8	4
				0
003	Padang Laweh			0
	1. Padang Laweh	11	20	11
	2. Koto Lamo	1	20	12
	3. Titian Akau	2	2	18
	4. Batang Tabek	0	11	0
				0
004	Sopan Jaya			0
	1. Sopan Jaya	23	3	2
	2. Kayu Aro	12	6	4
	3. Jati Makmur	4	6	10
	4. Bumi Raya	20	34	2
	Kecamatan Padang Laweh	119	180	164

Sumber: Dinas Kesehatan Kabupaten Dharmasraya Padang Laweh

Tabel 5.28 (Lanjutan)

Banyaknya Keluarga Menurut Tingkat Kesejahteraan
Dirinci Menurut Nagari dan Jorong Tahun 2013

	Nagari	Jorong	Sejahtera		Jumlah
			III	III Plus	
	(1)	(2)	(3)	(4)	(5)
001	Batu Rijal				
	1.	Batu Rijal	91	3	105
	2.	Aur Kuning	62	1	87
	3.	Sungai Atang	165	1	153
	4.	Moyo Luhur	85	5	94
	5.	Moro Bangun	91	11	131
002	Muaro Sopan				
	1.	Muaro Sopan	61	3	97
	2.	Rimbo Aie Dingin	47	5	85
	3.	Batu Takau	33	4	56
	4.	Sungai Sakai	27	1	36
003	Padang Laweh				
	1.	Padang Laweh	32	13	98
	2.	Koto Lamo	20	1	60
	3.	Titian Akau	52	2	72
	4.	Batang Tabek	35	11	49
004	Sopan Jaya				
	1.	Sopan Jaya	42	3	75
	2.	Kayu Aro	23	5	54
	3.	Jati Makmur	53	6	121
	4.	Bumi Raya	3	9	96
Kecamatan Padang Laweh			922	84	1469

Sumber: Dinas Kesehatan Kabupaten Dharmasraya Padang Laweh

Tabel 5.29

Banyaknya Imunisasi Wanita Usia Subur (WUS) di Kecamatan Padang Laweh
Menurut Nagari dan Jorong Tahun 2013

	Nagari	Jorong	Sasaran WUS	Imunisasi			
				TT ₁	%	TT ₂	%
	(1)	(2)	(3)	(4)	(5)	(6)	(7)
001	Batu Rijal						
	1.	Batu Rijal	63	0	0	0	0
	2.	Aur Kuning	73	0	0	0	0
	3.	Sungai Atang	114	0	0	0	0
	4.	Moyo Luhur	107	0	0	0	0
	5.	Moro Bangun	97	0	0	0	0
002	Muaro Sopan						
	1.	Muaro Sopan	131	1	1	1	1
	2.	Rimbo Aie Dingin	55	0	0	0	0
	3.	Batu Takau	66	0	0	1	3
	4.	Sungai Sakai	40	0	0	0	0
003	Padang Laweh						
	1.	Padang Laweh	63	0	0	0	0
	2.	Koto Lamo	68	0	0	0	0
	3.	Titian Akau	52	0	0	0	0
	4.	Batang Tabek	46	1	4	1	4
004	Sopan Jaya						
	1.	Sopan Jaya	123	2	0	2	2
	2.	Kayu Aro	85	0	0	0	0
	3.	Jati Makmur	73	0	0	0	0
	4.	Bumi Raya	213	0	0	0	0
Kecamatan Padang Laweh			1469	4		5	

Sumber: PUSKESMAS Padang Laweh

Tabel 5.29 (Lanjutan)

Banyaknya Imunisasi Wanita Usia Subur (WUS) di Kecamatan Padang Laweh
Menurut Nagari dan Jorong Tahun 2013

	Nagari	Jorong	Imunisasi					
			TT ₃	%	TT ₄	%	TT ₅	%
	(1)	(2)	(3)	(4)	(5)	(6)	(7)	(8)
001	Batu Rijal							
	1.	Batu Rijal	0	0	0	0	0	0
	2.	Aur Kuning	0	0	0	0	0	0
	3.	Sungai Atang	0	0	0	0	0	0
	4.	Moyo Luhur	0	0	0	0	0	0
	5.	Moro Bangun	0	0	6	9.8	0	0
002	Muaro Sopan							
	1.	Muaro Sopan	0	0	3	2.9	0	0
	2.	Rimbo Aie Dingin	0	0	0	0	0	0
	3.	Batu Takau	0	0	0	0	0	0
	4.	Sungai Sakai	0	0	1	6.3	0	0
003	Padang Laweh							
	1.	Padang Laweh	0	0	0	0	0	0
	2.	Koto Lamo	0	0	0	0	0	0
	3.	Titian Akau	0	0	0	0	0	0
	4.	Batang Tabek	0	0	0	0	1	4
004	Sopan Jaya							
	1.	Sopan Jaya	2	2	2	2	1	1
	2.	Kayu Aro	0	0	1	1.6	0	0
	3.	Jati Makmur	0	0	0	0	0	0
	4.	Bumi Raya	0	0	1	0.7	1	0.7
Kecamatan Padang Laweh			2		14		3	

Sumber: PUSKESMAS Padang Laweh

Tabel 5.30

Banyaknya Imunisasi Ibu Hamil (Bumil) di Kecamatan Padang Laweh
Menurut Nagari dan Jorong Tahun 2013

Nagari	Jorong	Sasaran Bumil	Imunisasi			
			TT ₁	%	TT ₂	%
(1)	(2)	(3)	(4)	(5)	(6)	(7)
001	Batu Rijal					
	1. Batu Rijal	6	0	0	1	16.7
	2. Aur Kuning	6	2	33.3	1	16.7
	3. Sungai Atang	10	0	0	0	0
	4. Moyo Luhur	9	0	0	0	0
	5. Moro Bangun	8	0	0	0	0
002	Muaro Sopan					
	1. Muaro Sopan	11	0	0	0	0
	2. Rimbo Aie Dingin	5	0	0	0	0
	3. Batu Takau	6	0	0	0	0
	4. Sungai Sakai	3	0	0	0	0
003	Padang Laweh					
	1. Padang Laweh	6	0	0	0	0
	2. Koto Lamo	6	0	0	0	0
	3. Titian Akau	4	0	0	0	0
	4. Batang Tabek	4	0	0	0	0
004	Sopan Jaya					
	1. Sopan Jaya	10	0	0	0	0
	2. Kayu Aro	7	0	0	2	28.6
	3. Jati Makmur	6	0	0	2	33.3
	4. Bumi Raya	18	0	0	0	0
Kecamatan Padang Laweh		125	2		6	

Sumber: PUSKESMAS Padang Laweh

Tabel 5.30 (Lanjutan)

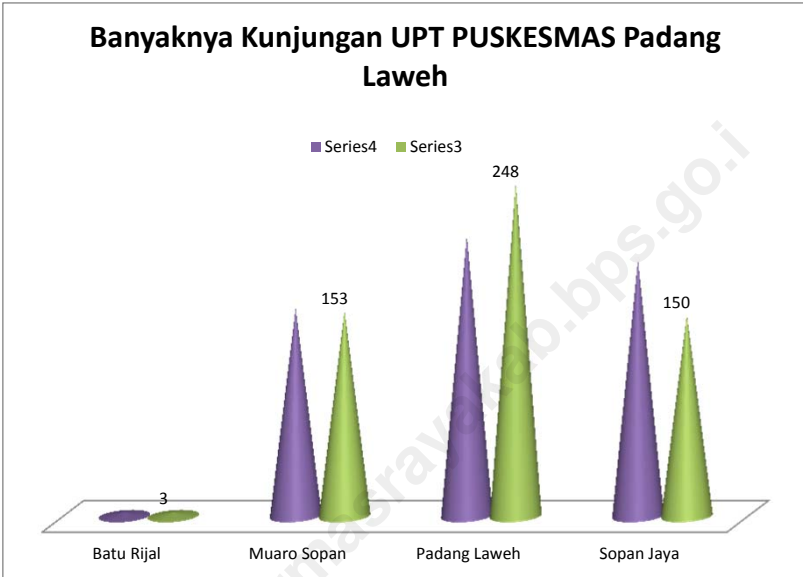
Banyaknya Imunisasi Ibu Hamil (Bumil) di Kecamatan Padang Laweh
Menurut Nagari dan Jorong Tahun 2013

Nagari	Jorong	Imunisasi					
		TT ₃	%	TT ₄	%	TT ₅	%
(1)	(2)	(3)	(4)	(5)	(6)	(7)	(8)
001	Batu Rijal						
	1. Batu Rijal	3	50	2	33.3	0	0
	2. Aur Kuning	2	33.3	1	16.7	1	16.7
	3. Sungai Atang	0	0	2	20	2	20
	4. Moyo Luhur	0	0	0	0	1	11.1
	5. Moro Bangun	0	0	4	50	1	12.5
002	Muaro Sopan						
	1. Muaro Sopan	0	0	2	16.7	1	8.3
	2. Rimbo Aie Dingin	1	25	0	0	0	0
	3. Batu Takau	0	0	0	0	0	0
	4. Sungai Sakai	0	0	0	0	0	0
003	Padang Laweh						
	1. Padang Laweh	0	0	0	0	0	0
	2. Koto Lamo	0	0	0	0	0	0
	3. Titian Akau	1	25	0	0	0	0
	4. Batang Tabek	0	0	0	0	1	20
004	Sopan Jaya						
	1. Sopan Jaya	0	0	0	0	1	11.1
	2. Kayu Aro	1	14.3	0	0	0	0
	3. Jati Makmur	1	16.7	0	0	0	0
	4. Bumi Raya	3	16.7	3	16.7	0	0
Kecamatan Padang Laweh		12		14		8	

Sumber: PUSKESMAS Padang Laweh

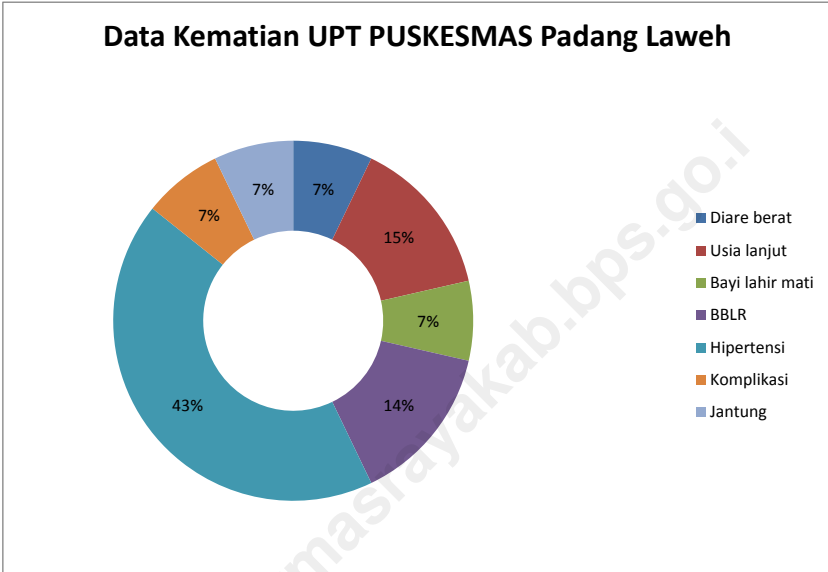
Gambar 5.1

Banyaknya Kunjungan UPT PUSKESMAS Padang Laweh



Gambar 5.2

Data Kematian UPT PUSKESMAS Padang Laweh



6



SOSIAL

<http://dharmastrayakab.bps.go.id>

Tabel 6.1

Banyaknya Tempat Ibadah Umat Islam di Kecamatan Padang Laweh
Dirinci Menurut Nagari dan Jorong Tahun 2013

	Nagari	Jorong	Mesjid	Mushalla
	(1)	(2)	(3)	(4)
001	Batu Rijal			
		Batu Rijal	1	-
		Aur Kuning	-	1
		Sungai Atang	-	1
		Moyo Luhur	-	-
		Moro Bangun	1	-
002	Muaro Sopan			
		Muaro Sopan	1	1
		Rimbo Aia Dingin	1	1
		Batu Takau	-	1
		Sungai Sakai	-	1
003	Padang Laweh			
		Padang Laweh	-	-
		Koto Lamo	1	1
		Titian Akau	-	1
		Batang Tabek	-	1
004	Sopan Jaya			
		Sopan Jaya	1	1
		Kayo Aro	-	1
		Jati Makmur	1	-
		Bumi Raya	1	2
		Jumlah	8	13

Sumber: PODES Kecamatan Padang Laweh

Tabel 6.2

Banyaknya MDA dan TPQ
Dirinci Menurut Nagari dan Jorong Tahun 2013

Nagari	Jorong	MDA	TPQ
(1)	(2)	(3)	(4)
001	Batu Rijal		
	Batu Rijal	1	1
	Aur Kuning	-	-
	Sungai Atang	-	1
	Moyo Luhur	-	-
002	Muaro Sopan		
	Muaro Sopan	-	2
	Rimbo Aia Dingin	-	2
	Batu Takau	-	2
003	Padang Laweh		
	Padang Laweh	-	1
	Koto Lamo	-	1
	Titian Akau	-	1
004	Sopan Jaya		
	Sopan Jaya	1	1
	Kayo Aro	-	1
	Jati Makmur	-	1
	Bumi Raya	-	1
Jumlah		2	16

Sumber: KUA Kecamatan Padang Laweh

Tabel 6.3

Perkembangan Kejadian Nikah, Talak dan Rujuk
Di Kecamatan Padang Laweh Tahun 2013

	Bulan	Nikah	Talak	Rujuk
	(1)	(2)	(3)	(4)
001	Januari	3	0	0
002	Februari	5	0	0
003	Maret	5	0	0
004	April	3	0	0
005	Mei	5	0	0
006	Juni	4	0	0
007	Juli	4	0	0
008	Agustus	1	0	0
009	September	4	0	0
010	Oktober	2	0	0
011	November	4	0	0
012	Desember	0	0	0
Kecamatan Padang Laweh		40	0	0

Sumber: KUA Kecamatan Padang Laweh

Tabel 6.4

Banyaknya Jemaah Haji di Kecamatan Padang Laweh
Dirinci Menurut Nagari Tahun 2013

Nagari		Jumlah (orang)
(1)	(2)	
001	Batu Rijal	0
002	Muaro Sopan	0
003	Padang Laweh	1
004	Sopan Jaya	0
Kecamatan Padang Laweh		1

Sumber: KUA Kecamatan Padang Laweh

Tabel 6.5

Banyaknya Ulama, Khatib, Mubaligh dan Da'i
Di Kecamatan Padang Laweh Tahun 2013

		Jumlah (orang)
(1)		(2)
001	Ulama	3
002	Khatib	16
003	Mubaligh	20
004	Da'i	0
Kecamatan Padang Laweh		39

Sumber: KUA Kecamatan Padang Laweh

Tabel 6.6

Jumlah Potensi Sumber Kesejahteraan Sosial (PsKS)
Di Kecamatan Padang Laweh Tahun 2013

PsKS		Jumlah
(1)		(2)
001	PSM	4
002	TAGANA	0
003	LKS	12
004	Karang Taruna	1
005	LK3	0
006	Keluarga Pioner	1
007	WKSBM	1
008	WPKS	0
009	TKSK	1
Kecamatan Padang Laweh		20

Sumber: Dinas Sosial, Tenaga Kerja dan Transmigrasi Kabupaten Dharmasraya

7



• PERTANIAN DAN
PETERNAKAN

<http://dharmastrayab.bps.go.id>

Tabel 7.1

Luas Sawah Dirinci Menurut Jenis Irigasi
Di Kecamatan Padang Laweh Tahun 2013

Jenis Irigasi		Luas (Ha)
(1)	(2)	
001	Teknis	128.5
002	Setengah teknis	0
003	Sederhana	0
004	Tadah hujan	0
Jumlah		128.5

Sumber: Dinas Pertanian Tanaman Pangan dan Hortikultura

Tabel 7.2

Luas Panen dan Produksi Padi dan Tanaman Palawija
Di Kecamatan Padang Laweh Tahun 2013

Jenis Komoditi		Luas Panen (Ha)	Produksi (Ha)	Rata - rata Produksi Per Hektar
(1)	(2)	(3)	(4)	
001	Padi sawah	267	4.331	1156.6
002	Jagung	1	6.09	6
003	Ubi kayu	1	41.91	42
004	Kacang kedele	1	0.69	0.69
005	Kacang hijau	-	-	-
006	Kacang tanah	9	1.51	13.59
007	Kacang panjang	1	-	-
Kecamatan Padang laweh				

Sumber: Dinas Pertanian Tanaman Pangan dan Hortikultura Kabupaten Dharmasraya

Tabel 7.3

Luas Panen dan Produksi Hortikultura
Di Kecamatan Padang Laweh Tahun 2013

Jenis Komoditi		Luas Panen (Ha)	Produksi (Ha)	Rata - rata Produksi Per Hektar
(1)	(2)	(3)	(4)	
001	Lombok/cabe	1	4	4
002	Pisang	2767	95.1	-
003	Jeruk siam	518	27.8	-
004	Pepaya	301	8.4	-
005	Rambutan	91	4.6	-
006	Durian	1822	134.2	-
007	Duku/langsat	5104	342.2	-
Kecamatan Padang Laweh				

Sumber: Dinas Pertanian Tanaman Pangan dan Hortikultura Kabupaten Dharmasraya

Tabel 7.4

Banyaknya Kelompok Tani dan Gapoktan
Di Kecamatan Padang Laweh Tahun 2013

	Organisasi	Jumlah
	(1)	(2)
001	Kelompok tani	65
002	Gapoktan	3
Kecamatan Padang Laweh		

Sumber: Dinas Pertanian Tanaman Pangan dan Hortikultura Kabupaten Dharmasraya

Tabel 7.5

Populasi dan Banyaknya Pemotongan Hewan
Menurut Jenis Kelamin di Kecamatan Padang Laweh Tahun 2013

	Populasi dan Pemotongan Hewan	Jenis Kelamin		Jumlah
		Jantan	Betina	
	(1)	(2)	(3)	(4)
001	Populasi:			
	Sapi	325	1109	1434
	Kambing dan domba	368	392	760
	Kerbau	1	0	1
002	Pemotongan:			
	Sapi	34	0	34
	Kambing dan domba	30	8	38
	Kerbau	0	0	0
Kecamatan Padang Laweh				

Sumber: Dinas Peternakan dan Perikanan Kabupaten Dharmasraya

Tabel 7.6

Populasi Ayam Buras, Ayam Ras, Ayam Petelur dan Itik
Di Kecamatan Padang Laweh Tahun 2013

	Populasi	Jumlah
	(1)	(2)
001	Ayam buras	3972
002	Ayam ras	15000
003	Ayam petelur	0
004	Itik	314
Kecamatan Padang Laweh		

Sumber: Dinas Peternakan dan Perikanan Kabupaten Dharmasraya

Tabel 7.7

Produksi Daging Sapi, Kerbau dan Kambing
Di Kecamatan Padang Laweh Tahun 2013

Produksi (kg)		Jumlah
(1)		(2)
001	Daging sapi	8228
002	Daging kerbau	0
003	Kambing	841

Kecamatan Padang Laweh

Sumber: Dinas Peternakan dan Perikanan Kabupaten Dharmasraya

Tabel 7.8

Produksi Telur
Di Kecamatan Padang Laweh Tahun 2013

Produksi Telur		Jumlah (Kg)
(1)		(2)
001	Ayam buras	2537
002	Ayam ras	0
003	Itik	1724

Kecamatan Padang Laweh

Sumber: Dinas Peternakan dan Perikanan Kabupaten Dharmasraya

Tabel 7.9

Jenis Ikan dan Produksi Perikanan Budidaya
Di Kecamatan Padang Laweh Tahun 2013

Jenis Ikan		Jumlah (Ton)
(1)	(2)	
001	Ikan nila	21
002	Ikan mas	12
003	Ikan lele	1
004	Ikan gurame	0
005	Ikan patin	0
006	Ikan tawe	0
007	Lainnya	2
Kecamatan Padang Laweh		36

Sumber: Dinas Peternakan dan Perikanan Kabupaten Dharmasraya

Tabel 7.10

Banyaknya Petani Ikan Menurut Jenis Kegiatan
Di Kecamatan Padang Laweh Tahun 2013

Jenis Kegiatan		Jumlah (orang)
(1)		(2)
001	Budi daya	27
002	Penangkapan	49
003	Pengolahan	0
004	Pemasaran	20
Kecamatan Padang Laweh		96

Sumber: Dinas Peternakan dan Perikanan Kabupaten Dharmasraya

Tabel 7.11

Luas dan Produksi Ikan Perairan Umum
Di Kecamatan Padang Laweh Tahun 2013

Jenis Perairan Umum		Luas dan Produksi Ikan
(1)	(2)	
001	Sungai (buah)	7
	Produksi (ton)	9.1
002	Rawa (Ha)	72
	Produksi (kg)	0.5
003	Lain - lain (Ha)	2
	Produksi (kg)	0.5
Kecamatan Padang Laweh		

Sumber: Dinas Peternakan dan Perikanan Kabupaten Dharmasraya

Tabel 7.12

Jumlah dan Jenis Alat Penangkapan Ikan
Di Kecamatan Padang Laweh Tahun 2013

	Jenis Alat Tangkap	Jumlah
	(1)	(2)
001	Jaring insang tetap	2
002	Pancing	53
003	Bubu	12
004	Jala tebar	20
Kecamatan Padang Laweh		

Sumber: Dinas Peternakan dan Perikanan Kabupaten Dharmasraya

Tabel 7.13

Jumlah Pupuk dan Pestisida Yang Digunakan
Di Kecamatan Padang Laweh Tahun 2013

	Pembudidayaan Ikan	Jumlah
	(1)	(2)
001	Pupuk (ton)	14
002	Pestisida (liter)	5

Kecamatan Padang Laweh

Sumber: Dinas Peternakan dan Perikanan Kabupaten Dharmasraya

Tabel 7.14

Jenis dan Jumlah Armada Tangkap di Perairan Umum
Di Kecamatan Padang Laweh Tahun 2013

	Jenis Armada Tangkap	Jumlah
	(1)	(2)
001	Perahu papan tanpa motor	53
002	Perahu motor kecil	0
003	Perahu motor sedang	0
004	Perahu motor besar	0
	Kecamatan Padang Laweh	53

Sumber: Dinas Peternakan dan Perikanan Kabupaten Dharmasraya

Tabel 7.15

Produksi Tanaman Perkebunan Rakyat Menurut Komoditi
Di Kecamatan Padang Laweh Tahun 2012

	Jenis Komoditas	Jumlah Produksi
	(1)	(2)
001	Karet	915.05
002	Kelapa	29.02
003	Kelapa Sawit	36844.7
004	Kopi	9
005	Coklat	47.92
006	Pinang	1.09
	Total Produksi	37846.78

Sumber: Dinas Kehutanan dan Perkebunan Kabupaten Dharmasraya

Tabel 7.16

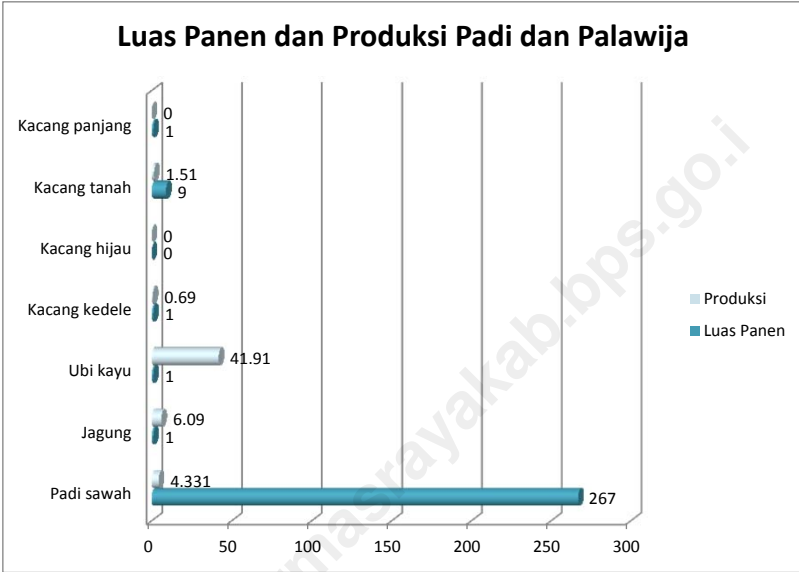
Luas Tanaman Perkebunan Rakyat Menurut Produktifitas
Di Kecamatan Padang Laweh Tahun 2012

Jenis Komoditas	Luas Tanaman			Total
	Produktif	Belum Produktif	Tidak Produktif	
(1)	(2)	(3)	(4)	(5)
001 Karet	955,5	172	8,5	1136
002 Kelapa	54,25	7	4,25	65,5
003 Kelapa Sawit	2302	20,5	0	2322,5
004 Kopi	10,75	1,5	1,5	13,75
005 Coklat	47	6,75	0	53,75
006 Pinang	1,5	0,5	0	2
007 Kulit Manis	0	8	0	8
Kecamatan Padang Laweh				

Sumber: Dinas Kehutanan dan Perkebunan Kabupaten Dharmasraya

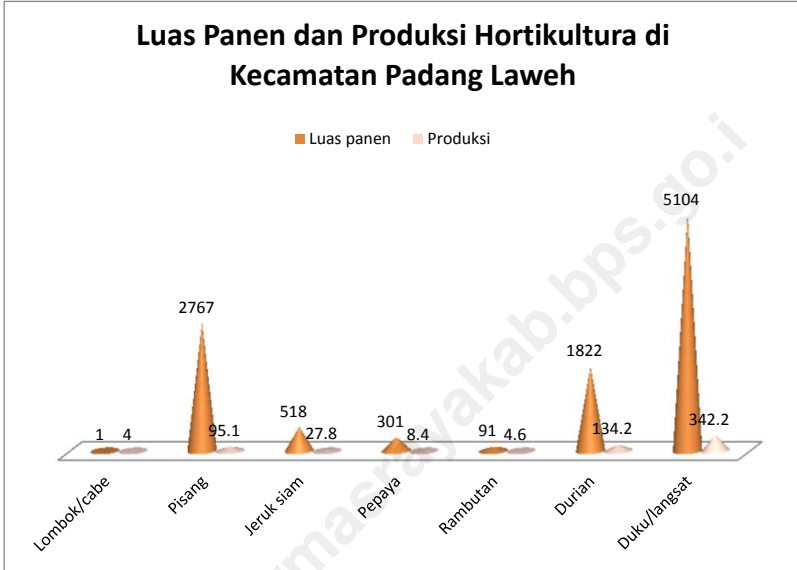
Gambar 7.1

Luas Panen dan Produksi Padi dan Palawija



Gambar 7.2

Luas Panen dan Produksi Hortikultura di Kecamatan Padang Laweh



8



• PERHUBUNGAN &
KOMUNIKASI

<http://dharmastrayakab.bps.go.id>

Tabel 8.1

Perkembangan Panjang Jalan Menurut Pemerintah Yang Berwenang
Di Kecamatan Padang Laweh Tahun 2013

	Status Jalan	2009 (km)	2010 (km)	2011 (km)	2012 (km)	2013 (km)
	(1)	(2)	(3)	(4)	(5)	(5)
001	Negara	0	0	0	0	0
002	Propinsi	0	0	0	0	0
003	Kabupaten	77	68.7	68.7	46.16	46.16
Kecamatan Padang Laweh						

Sumber: Dinas Pekerjaan Umum Kabupaten Dharmasraya

Tabel 8.2

Perkembangan Panjang Jalan Menurut Jenis Permukaan
Di Kecamatan Padang Laweh Tahun 2013

Jenis Permukaan Jalan		2009	2010	2011	2012	2013
		(km)	(km)	(km)	(km)	(km)
(1)		(2)	(3)	(4)	(5)	(5)
001	Aspal	0	15.11	15.11	10.9	10.9
002	Kerikil	25	17.18	20.07	31.26	31.26
003	Tanah	45	36.41	33.52	4	4
Kecamatan Padang Laweh						

Sumber: Dinas Pekerjaan Umum Kabupaten Dharmasraya

Tabel 8.3

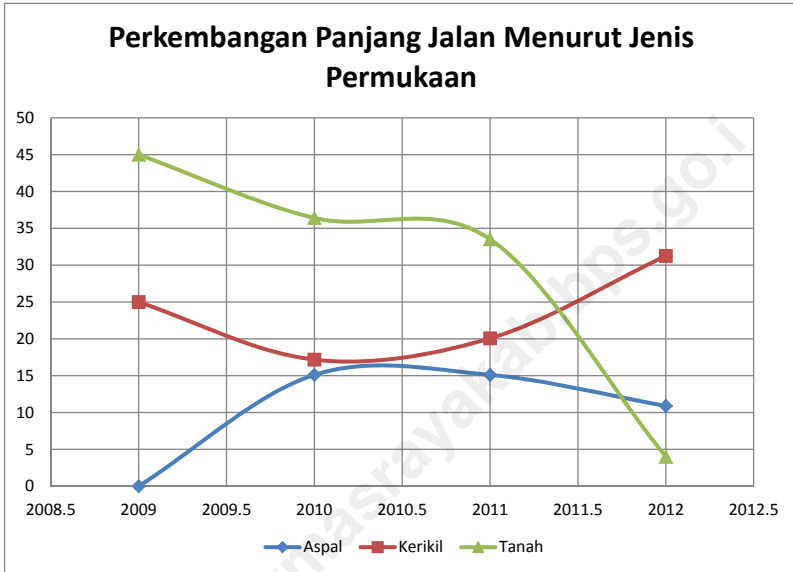
Perkembangan Panjang Jalan Menurut Kelas Jalan
Di Kecamatan Padang Laweh Tahun 2013

		2009	2010	2011	2012	2013
	Kelas Jalan	(km)	(km)	(km)	(km)	(km)
	(1)	(2)	(3)	(4)	(5)	(5)
001	III.A	0	0	0	0	0
002	III.B	0	0	0	0	0
003	III.C	0	0	68.7	46.16	46.16
Kecamatan Padang Laweh						

Sumber: Dinas Pekerjaan Umum Kabupaten Dharmasraya

Gambar 8.1

Perkembangan Panjang Jalan Menurut Jenis Permukaan



9



PARIWISATA &
BUDAYA

<http://dharmastrayakab.bps.go.id>

Tabel 9.1

Banyaknya Organisasi Kesenian Tradisional
Di Kecamatan Padang Laweh Tahun 2012

	Kesenian Tradisional	Jumlah
	(1)	(2)
001	Randai	1
002	Talempong	1
003	Pencak silat	1
004	Tari rakyat	1
005	Saluang/Rabab	1
006	Kuda lumping	0
007	Reog	0
008	Gurindam	1
	Kecamatan Padang Laweh	6

Sumber: Dinas Perhubungan, Komunikasi, Pariwisata dan Budaya Kabupaten Dharmasraya

Tabel 9.2

Banyaknya Organisasi Kesenian Non Tradisional
Di Kecamatan Padang Laweh Tahun 2012

Kesenian Non Tradisional		Jumlah
(1)		(2)
001	Band	1
002	Rebana	1
003	Drama	0
004	Salawat dulang dan acting	0
005	Tari	0
006	Vocal Group	0
007	Lainnya	0
Kecamatan Padang Laweh		2

Sumber: Dinas Perhubungan, Komunikasi, Pariwisata dan Budaya Kabupaten Dharmasraya

Tabel 9.3

Banyaknya Benda Peninggalan Sejarah dan Purbakala
Di Kecamatan Padang Laweh Tahun 2012

Jenis Benda		Jumlah
(1)		(2)
001	Benda bergerak	0
002	Benda tak bergerak	3
Kecamatan Padang Laweh		3

Sumber: Dinas Perhubungan, Komunikasi, Pariwisata dan Budaya Kabupaten Dharmasraya

Tabel 9.4

Banyaknya Seniman Menurut Bidang
Di Kecamatan Padang Laweh Tahun 2012

Seniman Menurut Bidangnya		Jumlah
(1)	(2)	
001	Patung	0
002	Seni ukir	1
003	Seni lukis	0
004	Tari	0
005	Musik drumband	0
006	Seni suara	0
007	Drama	0
Kecamatan Padang Laweh		1

Sumber: Dinas Perhubungan, Komunikasi, Pariwisata dan Budaya Kabupaten Dharmasraya

DATA

MENCERDASKAN BANGSA



978-602-70922-3-5