



STATISTIK DAERAH KECAMATAN NISAM

2015





STATISTIK DAERAH KECAMATAN NISAM

2015



STATISTIK DAERAH KECAMATAN NISAM 2015

Katalog BPS : 1101002.1111070
UkuranBuku : 17,6 cm x 25 cm
JumlahHalaman : iv+24 Halaman

Naskah:

Koordinator Statistik Kecamatan Nisam

GambarKulit :

Koordinator Statistik Kecamatan Nisam

Diterbitkanoleh :

Badan Pusat Statistik Kabupaten Aceh Utara

Dicetakoleh :

Badan Pusat Statistik Kabupaten Aceh Utara

Boleh dikutip dengan menyebut sumbernya



Kata Sambutan



Publikasi Statistik Daerah Kecamatan Nisam 2015 diterbitkan oleh Badan Pusat Statistik Kabupaten Aceh Utara berisi berbagai data dan informasi terpilih seputar Kecamatan Nisam yang dianalisis secara sederhana untuk membantu pengguna data dalam memahami perkembangan pembangunan serta potensi yang ada di Kecamatan Nisam.


Publikasi Statistik Daerah Kecamatan Nisam 2015 diterbitkan untuk melengkapi publikasi-publikasi statistik yang sudah terbit secara rutin setiap tahun. Berbeda dengan publikasi-publikasi yang sudah ada, publikasi ini lebih menekankan pada analisis.

Materi yang disajikan dalam Publikasi Statistik Daerah Kecamatan Nisam 2015 memuat berbagai informasi/indikator terpilih yang berkaitan dengan pembangunan di berbagai sektor di Kecamatan Nisam dan diharapkan dapat menjadi bahan rujukan/kajian dalam perencanaan dan evaluasi kegiatan pembangunan.

Kritik dan saran konstruktif berbagai pihak kami harapkan untuk penyempurnaan penerbitan mendatang. Semoga publikasi ini mampu memenuhi tuntutan kebutuhan data statistik, baik oleh instansi/dinas pemerintah, swasta, kalangan akademisi maupun masyarakat luas.

Lhoksukon, Oktober 2015

Kepala Badan Pusat Statistik
Kabupaten Aceh Utara



Ir. H. Hamdani

Kata Pengantar

Publikasi Statistik Daerah Kecamatan Nisam 2015 diterbitkan oleh Badan Pusat Statistik Kabupaten Aceh Utara melalui Koordinator Statistik Kecamatan Nisam yang berisi berbagai data dan informasi terpilih seputar Kecamatan Nisam yang dianalisis secara sederhana untuk membantu pengguna data memahami perkembangan pembangunan serta potensi yang ada di Kecamatan Nisam.

Materi yang disajikan dalam Statistik Daerah Kecamatan Nisam 2015 memuat berbagai informasi/ indicator terpilih yang terkait dengan pembangunan di berbagai sektor di Kecamatan Nisam dan diharapkan dapat menjadi bahan rujukan/kajian dalam perencanaan dan evaluasi kegiatan pembangunan.

Publikasi Statistik Daerah Kecamatan Nisam ini diterbitkan untuk melengkapi publikasi-publikasi statistik yang sudah terbit secara rutin setiap tahun. Berbeda dengan publikasi-publikasi yang sudah ada, publikasi ini lebih menekankan pada analisis.

Kritik dan saran konstruktif berbagai pihak kami harapkan untuk penyempurnaan penerbitan mendatang. Semoga publikasi ini mampu memenuhi tuntutan kebutuhan data statistik, baik oleh instansi/dinas pemerintah, swasta, kalangan akademisi maupun masyarakat luas.

Nisam, Oktober 2015

Koordinator Statistik Kecamatan (KSK)
Kecamatan Nisam

Zulfiadi, SE

DAFTAR ISI

1. GEOGRAFI DAN IKLIM	1	6. SOSIAL	6
2. PEMERINTAHAN	2	7. PERTANIAN	7
3. PENDUDUK	3	LAMPIRAN	9
4. PEREKONOMIAN	4		
5. PENDIDIKAN	5		

<http://acehutarakab.bps.go.id>

Luas Kecamatan Nisam adalah 5,86 persen dari total luas wilayah Kabupaten Aceh Utara.

Kecamatan Nisama adalah salah satu Kecamatan yang terdapat di Kabupaten Aceh Utara dengan luas wilayah $\pm 193,47$ Km / 19347 Ha dan secara letak geografis Kecamatan ini berada pada bagian Barat Kabupaten Aceh Utara dengan Ibukota Kecamatan Keude Amplah. Kecamatan Nisam juga merupakan salah satu kecamatan induk dan bukan merupakan hasil pemekaran dari kecamatan lain selama tahun 2000 sampai dengan sekarang.

Kecamatan Nisam berbatasan langsung dengan Kecamatan Banda Baro di sebelah barat dan bertasan dengan Kecamatan Kuta Makmur dan Kota Lhokseumawe di sebelah Timur, sedangkan untuk sebelah utara berbatasan dengan Kecamatan Dewantara dan Kota Lhokseumawe dan sebelah selatan berbatasan dengan Kecamatan Nisam Antara.

Adapun kemukiman dalam Kecamatan ini sebanyak 3 kemukiman, yaitu kemukiman Keude Amplah yang terdiri atas 14 desa, kemukiman Blang Dalam sebanyak 12 desa dan kemukiman Lhok Weng sebanyak 3 desa, sehingga total jumlah seluruh desa yang terdapat di Kecamatan Nisam adalah sebanyak 29 desa.

Secara geografis seluruh desa yang berada dalam wilayah Kecamatan Nisam dikelompokkan desa bukan pantai untuk kategori Dataran sedangkan jika ditinjau dari letak topografis desa Kecamatan ini terbagi kedalam 2 wilayah topografi, yaitu dataran yang terdiri atas 24 desa dan perbukitan 5 desa. Jika dilihat dari jarak kehutan tidak satu pun desa di Kecamatan ini yang termasuk berada di dalam hutan sedangkan untuk di tepi hutan sebanyak 5 desa dan di luar hutan sebanyak 24 desa.

Uraian	Jumlah Desa
Geografis	
Lembah	-
Lereng	-
Dataran	29
Topografis	
Berbukit	5
Dataran	24
Letak terhadap hutan	
Dalam hutan	-
Tepi hutan	5
Luar hutan	24

sumber : Kantor Camat

*Sejak tahun 1980 -2015 Kecamatan Nisam telah dipimpin oleh 10 orang Camat
Dengan tingkat pendidikan yang berbeda-beda.*

Sejak Tahun 1980 sampai saat ini tahun 2014, Kecamatan Nisam telah dipimpin oleh 10 Orang Camat. Camat yang memimpin kecamatan ini pada tahun 1980 adalah Ridwan Sulaiman BA dengan masa kepemimpinannya selama tahun 1980 – tahun 1994 dan Camat yang sekarang memimpin Nisam adalah Ibrahim, S.Sos. Dalam menjalankan tugasnya camat dibantu oleh seorang sekretaris camat (sekcama) dan beberapa orang kepala seksi (kasi) dan kepala bagian (kabag) serta kepala sub bagian (kasubbag). Adapun Pegawai Negeri Sipil (PNS) yang bertugas di Kecamatan ini sebanyak 30 orang dengan jenjang pendidikan yang berbeda, yaitu PNS SMP sebanyak 6 orang, SMA 14 orang dan lulusan Diploma/Sarjana sebanyak 10 orang.

Secara administrasi pemerintahan Kecamatan Nisam menaungi 29 desa dengan jumlah kepala desa sebanyak 29 orang dan sekretaris desa sebanyak 29 orang, dan jumlah kepala dusun di setiap desa berbeda - beda antara 3 sampai dengan 6 orang dengan jumlah total seluruh kepala dusun yang berada di Kecamatan Nisam sebanyak 121 orang dengan jenjang pendidikan yang berbeda dari tidak tamat Sekolah Dasar (SD) sampai ke tingkat Diploma/Sarjana.

Tabel.2.1 Camat-camat yang bertugas di Kantor Camat Nisam

Nama Camat	Periode Masa Tugas
(1)	(2)
1 RIDWAN SULAIMAN BA	1980 - 1994
2 M THAIB BASYAH BA	1994 - 1995
3 DRS RIDWAN	1995 - 2000
4 MOHD ZULFADLU S Sos	2000 - 2006
5 DRS BAHARUDDIN	2006 - 2007
6 M DAHLAN HA SE	2007 - 2010
7 DRS H M JAMIL RASYID	2010 - 2012
8 DRS SUFYAN	2012 - 2013
9 FAUZAN ,S. STP.MPA	2013 - 2014
10 IBRAHIM, S.Sos	2014 - sekarang

Sumber : Kantor Camat Nisam

Penduduk paling banyak di Kecamatan Nisam Terdapat di Kemukiman Keude Amplah, yaitu Desa Mns. Meucat dengan jumlah penduduk mencapai 1.854 jiwa.

Jumlah penduduk kecamatan Nisam Tahun 2014 sebesar 18.223 Jiwa yang terdiri dari 9.009 jiwa laki-laki dan 9.214 jiwa perempuan. Tingkat kepadatan penduduk perjiwa/Km² untuk kecamatan ini dapat di katakan tidak terlalu padat dengan rata-rata 88 perjiwa/Km² sehingga tingkat pemerataan penduduk tidak merata. Hal ini di karenakan lebih banyak wilayah ini di manfaatkan untuk pengelolaan perkebunan.

Tabel 3.1 Indikator Penduduk di Kecamatan Nisam Tahun 2014

Uraian	2014
JumlahPenduduk	18.223
KepadatanPenduduk (jiwa/Km2)	88
Sex Ratio	99,20

Sumber :Kecamatan Nisam Dalam Angka Tahun 2015

Sedangkan sex ratio untuk Kecamatan Nisam berdasarkan hasil Sensus Penduduk tahun 2010 sebesar 99,20 menggambarkan bahwa jumlah penduduk berjenis kelamin perempuan lebih banyak jika dibandingkan dengan jumlah penduduk laki-laki dimana pada setiap 100 orang penduduk perempuan terdapat 98 orang penduduk laki-laki.

Namun ada beberapa desa yang penduduk Berjenis kelamin laki-laki lebih banyak dari penduduk dengan jenis kelamin perempuan dan yang tertinggi persentase sek ratio adalah desa Keutapang (138,28%) sedangkan untuk persentase sek ratio terendah adalah desa Blang Dalam Baroh (81,18%).

Jika dilihat dari komposisi penduduk menurut kelompok umur dan jenis kelamin maka penduduk terbesar berada pada kelompok umur 15 hingga 19 tahun yang berjumlah 2.220 jiwa, Untuk kelompok terkecil berada pada umur 75 tahun keatas (lansia) yang berjumlah 270 jiwa.



Ketersediaan prasarana dan sarana, baik pasar maupun transportasi sangat menunjang percepatan pertumbuhan roda perekonomian di Kecamatan Nisam.

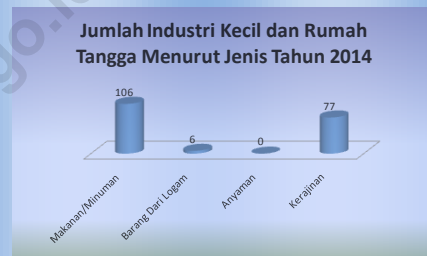
Pasar merupakan salah satu pusat perekonomian bagi suatu daerah. Sehingga keberadaannya sangatlah penting tidak hanya bagi pendorong roda perekonomian, tapi juga bagi ketersediaan bahan pokok bagi masyarakat sekitar. Secara umum di Kecamatan Nisam tidak terdapat pasar dengan bangunan permanen ataupun pasar dengan bangunan tidak permanen sedangkan untuk kios/toko terdapat 258 unit dan kedai makanan/minuman sebanyak 86 Unit. Bangunan kios ataupun kedemakanan/minuman banyak terdapat di desa Mns.Meucat.

Industri kecil dan industry rumah tangga yang banyak terdapat di Nisam adalah adalah untuk jenis industry Kerajinan, yaitu berjumlah 77 buah dan banyak terdapat pada 4 desa yaitu Desa Blang Karing 5 buah, Desa Kutapang 5 buah, Desa Meunasah Kreun 5 buah dan yang paling banyak terdapat di Desa Ulee Blang 6 buah.

Tabel 4.1 Jumlah pasar, Kios/Toko dan kedai Makan/minum

Uraian	Jumlah
Pasar dengan bangunan permanen	-
Pasar dengan bangunan tidak permanen	-
Kios / Toko	258
Kedai Makan Minum	86

Sumber :Kecamatan Nisam Dalam Angka Tahun 2015

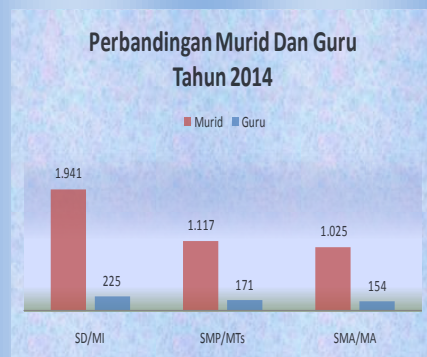


Prasarana dan sarana terus dibangun baik dalam bentuk fisik maupun nonfisik yang bertujuan untuk meningkatkan mutu Sumber Daya Manusia di Nisam.

Salah satu faktor penting yang mempengaruhi kemajuan suatu daerah adalah peningkatan Sumber Daya Manusia (SDM). Hal tersebut dapat tercapai melalui pendidikan, karena pendidikan dapat merubah pola pikir manusia dari tradisional ke modern. Oleh karena itu, ketersediaan prasarana dan sarana pendidikan sangatlah penting. Di kecamatan Nisam sampai saat ini telah terdapat beberapa fasilitas pendidikan umum, yaitu SD sebanyak 11 Unit, SMP sebanyak 4 unit, dan untuk jenjang SMA sebanyak 2 unit. Sedangkan sekolah agama tingkat MI sebanyak 1 Unit, MTs sebanyak 3 unit dan tingkatan MA berjumlah 1 unit sedangkan untuk Sekolah kejuruan/keterampilan baru terdapat 1 unit di daerah ini.

Dalam menjalankan roda pendidikan untuk seluruh tingkatan jumlah guru yang tersedia adalah sebanyak 577 orang dan total jumlah murid sebanyak 4.083 orang.

Jumlah murid SD/MI di kecamatan Nisam adalah 1.941 dan guru sebanyak 225, untuk jumlah murid SMP/MTs sebanyak 1.117 dan guru sebanyak 171, sedangkan untuk jumlah murid SMA/MA sebanyak 1.025 dan guru berjumlah 154.



Prasarana dan sarana Kesehatan, rumah ibadah dan olahraga sangat penting untuk terus dibangun demi kesejahteraan masyarakat

Tempat ibadah di Kecamatan Nisam terdiri atas 11 unit masjid, 29 unit menasah dan 2 unit bangunan Mushalla. Kecamatan Nisam juga memiliki beberapa unit pendidikan nonformal yang sering disebut penduduk setempat balai pengajian dan dayah/pesantren yang secara keseluruhan berjumlah 13 unit.

Disini para murid utama didik dan diajarkan tentang ilmu agama sebagai bekal mereka untuk menjalani hidup bermasyarakat. Sedangkan untuk prasarana transportasi hanya baru 12 desa yang jalan utamanya telah diaspal sedangkan 17 desa lagi masih dalam tahap pengerasan.

Jumlah Sarana Kesehatan Pelayanan Kesehatan Utama

Sarana Kesehatan	Jumlah
Puskesmas	1
Puskesmas Pembantu	4
Praktek Dokter	-
Praktek Bidan	7
Posyandu	29
Pondok Bersalin Desa (Polindes)	-

Sumber :Kecamatan Nisam Dalam Angka Tahun 2015

Jumlah Sarana Ibadah

Sarana Tempat Ibadah	Jumlah
Masjid	11
Menasah	29
Total	62

Sumber :Kecamatan Nisam Dalam Angka Tahun 2015

Sektor perkebunan dan tanaman pangan di Kecamatan Nisam grafik yang hampir berimbang secara keseluruhan

Selain memproduksi hasil pertanian dari tanaman pangan dan perkebunan Nisam juga ikut menyuplai hasil pertanian lainnya dari jenis tanaman palawija seperti, Kedele sebanyak 10,00 Ton, jagung sebesar 25,00 Ton, kacang tanah berjumlah 15,00Ton dan ubi kayu sebanyak 11,00 Ton sedangkan jenis tanaman hortikultura meliputi Kacang Panjang sebanyak 53,00 Ton, Cabe sebesar 40,00 Ton, Terong berjumlah 91,00 Ton, Ketimun sebesar 96,00 Ton dan Bayam dengan hasil produksi sebanyak 45,00 Ton.



LAMPUR

<http://acehuta.com>

Tabel 1.1
Letak Geografis Desa

	Desa/ Gampong	Pantai	Bukan Pantai		
			Lembah	Lereng	Dataran
	(1)	(2)	(3)	(4)	(5)
1	Jeulikat	-	-	-	√
2	Mns.Cut	-	-	-	√
3	Alue Bili	-	-	-	√
4	Cot Mambong	-	-	-	√
5	Blang Dalam Tunong	-	-	-	√
6	Blang Dalam Baroh	-	-	-	√
7	Blang Dim Geunteng	-	-	-	√
8	Tingkeun	-	-	-	√
9	Mns.Rayeuk	-	-	-	√
10	Peunayan	-	-	-	√
11	Paloh Mampree	-	-	-	√
12	Panton	-	-	-	√
13	Mns.Alue	-	-	-	√
14	Paloh Mambu	-	-	-	√
15	Gampong Barat	-	-	-	√
16	Mns.Beunot	-	-	-	√
17	Mns.Meucat	-	-	-	√
18	Gampong Teungoh	-	-	-	√
19	Cot Mee	-	-	-	√
20	Cot Entung	-	-	-	√
21	Keutapang	-	-	-	√
22	Blang Crok	-	-	-	√
23	Binjee	-	-	-	√
24	Cot Leupée	-	-	-	√
25	Mns.Krueng	-	-	-	√
26	Ulee Blang	-	-	-	√
27	Seuneubok	-	-	-	√
28	Blang Karieng	-	-	-	√
29	Paloh Kayee Kuyet	-	-	-	√
	Jumlah	0	0	0	29

Sumber : Kantor Camat Nisam

Tabel 2.2
Jumlah Aparat Desa
2014

	Desa/ Gampong	Kepala Desa/ Gampong	Sekretaris Desa/ Gampong	Kepala Dusun	Tuha Peut
	(1)	(2)	(3)	(4)	(5)
1	Jeulikat	1	1	4	7
2	Mns.Cut	1	1	5	7
3	Alue Bili	1	1	3	7
4	Cot Mambong	1	1	3	7
5	Blang Dalam Tunong	1	1	5	7
6	Blang Dalam Baroh	1	1	5	7
7	Blang Dlm Geunteng	1	1	6	7
8	Tingkeun	1	1	3	7
9	Mns.Rayeuk	1	1	5	7
10	Peunayan	1	1	4	7
11	Paloh Mampree	1	1	5	7
12	Panton	1	1	4	7
13	Mns.Alue	1	1	5	7
14	Paloh Mambu	1	1	4	7
15	Gampong Barat	1	1	4	7
16	Mns.Beunot	1	1	3	7
17	Mns.Meucat	1	1	7	7
18	Gampong Teungoh	1	1	4	7
19	Cot Mee	1	1	4	7
20	Cot Entung	1	1	4	7
21	Keutapang	1	1	6	7
22	Blang Crok	1	1	4	7
23	Binjee	1	1	6	7
24	Cot Leupée	1	1	4	7
25	Mns.Krueng	1	1	4	7
26	Ulee Blang	1	1	3	7
27	Seuneubok	1	1	3	7
28	Blang Karieng	1	1	5	7
29	Paloh Kayee Kunyet	1	1	5	7
	Jumlah	29	29	127	203

Sumber : Kantor Camat Nisam

Tabel 3.2
Jumlah Penduduk, Jumlah Rumah Tangga dan
Rata-rata Penduduk per Rumah Tangga
2014

	Desa/ Gampong	Jumlah Penduduk	Jumlah Rumah Tangga	Rata-rata Penduduk per Rumah Tangga
	(1)	(2)	(3)	(4)
1	Jeulikat	459	121	5
2	Mns.Cut	762	180	4
3	Alue Bili	299	83	5
4	Cot Mambong	369	85	4
5	Blang Dalam Tunong	517	120	4
6	Blang Dalam Baroh	545	130	4
7	Blang Dlm Geunteng	828	198	4
8	Tingkeun	501	125	5
9	Mns.Rayeuk	545	128	5
10	Peunayan	623	150	5
11	Paloh Mampree	753	230	4
12	Panton	589	175	4
13	Mns.Alue	998	261	4
14	Paloh Mambu	341	93	5
15	Gampong Barat	594	138	4
16	Mns.Beunot	447	122	4
17	Mns.Meucat	1.854	489	4
18	Gampong Teungoh	734	165	5
19	Cot Mee	270	79	4
20	Cot Entung	296	85	5
21	Keutapang	685	160	6
22	Blang Crok	475	115	4
23	Binjee	1.029	248	4
24	Cot Leupée	362	100	5
25	Mns.Krueng	475	118	5
26	Ulee Blang	491	89	5
27	Seuneubok	437	125	5
28	Blang Karieng	1.225	305	4
29	Paloh Kayee Kunyet	720	198	5
	Jumlah	18.223	4.615	4

Sumber : Kantor Camat Nisam

Tabel 4.11
Jumlah Sarana Pelayanan Kesehatan Utama
2014

Sarana Kesehatan	Jumlah
(1)	(2)
1 Rumah Sakit	-
2 Rumah Sakit Bersalin	-
3 Poliklinik/Balai Pengobatan	-
4 Puskesmas	1
5 Puskesmas Pembantu	4
6 Praktek Dokter	-
7 Praktek Bidan	7
8 Posyandu	29
9 Pondok Bersalin Desa (Polindes)	-
10 Apotik	-
11 Toko Obat	16

Sumber : Pukesmas Nisam

Tabel 5.1
Luas Lahan Sawah Menurut Jenis Pengairan
2014

Jenis Pengairan	Luas Lahan (Ha)
(1)	(2)
1 Teknis	-
2 Setengah Teknis	-
3 Sederhana	1.536
4 Non PU	105
5 Tadah Hujan	40
Jumlah	1.681

Sumber : Dinas Pertanian Tanaman Pangan dan Perternakan Kab. Aceh Utara

Tabel 6.3
Jumlah Industri Kecil dan Rumah Tangga Menurut Jenis
2014

	Desa/ Gampong	Jenis Industri			
		Makanan Minuman	Barang dr Logam	Anyaman	Kerajinan
	(1)	(2)	(3)	(4)	(5)
1	Jeulikat	2	-	-	3
2	Mns.Cut	4	-	-	4
3	Alue Bili	2	-	-	3
4	Cot Mambong	3	1	-	2
5	Blang Dalam Tunong	4	-	-	3
6	Blang Dalam Baroh	3	-	-	2
7	Blang Dlm Geunteng	4	-	-	3
8	Tingkeun	5	1	-	2
9	Mns.Rayeuk	4	-	-	3
10	Peunayan	2	-	-	2
11	Paloh Mampree	5	1	-	-
12	Panton	3	-	-	2
13	Mns.Alue	4	1	-	3
14	Paloh Mambu	2	-	-	4
15	Gampong Barat	5	-	-	-
16	Mns.Beunot	3	-	-	-
17	Mns.Meucat	15	-	-	-
18	Gampong Teungoh	5	-	-	3
19	Cot Mee	2	-	-	4
20	Cot Entung	2	-	-	4
21	Keutapang	5	1	-	5
22	Blang Crok	4	-	-	3
23	Binjee	3	-	-	4
24	Cot Leupee	1	-	-	2
25	Mns.Krueng	2	-	-	5
26	Ulee Blang	2	-	-	6
27	Seuneubok	3	-	-	-
28	Blang Karieng	4	1	-	5
29	Paloh Kayee Kunyet	3	-	-	-
	Jumlah	106	6	0	77

Sumber : Kantor Camat Nisam

DATA

MENCERDASKAN BANGSA



Badan Pusat Statistik Kabupaten Aceh Utara
Jl. Banda Aceh - Medan KM. 295,7 Desa Alue Drien No. 62 - Landing Lhoksukon Barat
Telp/Faks. (0645) 43441 Lhokseumawe 24351
e-mail : bps1111@bps.go.id