

# STATISTIK DAERAH KECAMATAN HALONGONAN 2015

Kawasan Perbukitan Nabundong, Padang Lawas Utara



**BADAN PUSAT STATISTIK  
KABUPATEN PADANG LAWAS UTARA**

<http://putakab.bps.go.id>

**STATISTIK DAERAH  
KECAMATAN HALONGONAN**

**2015**

## STATISTIK DAERAH KECAMATAN HALONGONAN 2015

Katalog BPS : 1102002.1220.060  
No. Publikasi : 12200.15.18  
Ukuran Buku : 17,6 cm x 25 cm  
Jumlah Halaman : v + 23 halaman

Naskah : Seksi Neraca Wilayah dan Analisis Statistik

Tim Penyusun :

- Penanggung Jawab Umum : Ir. Ester Sitorus
- Penanggung Jawab Teknis : Fandi Kusuma, SST
- Penulis : Kristy Oktavia Sinaga, SST

Gambar Kulit : Seksi Neraca Wilayah dan Analisis Statistik

Diterbitkan Oleh: Badan Pusat Statistik Kabupaten Padang Lawas Utara

**Boleh dikutip dengan menyebut sumbernya**



## KATA PENGANTAR

Publikasi Statistik Daerah Kecamatan Halongonan 2015 diterbitkan oleh Badan Pusat Statistik Kabupaten Padang Lawas Utara berisi berbagai data dan informasi terpilih seputar Kecamatan Halongonan yang dianalisis secara sederhana untuk membantu pengguna data memahami perkembangan pembangunan serta potensi yang ada di Kecamatan Halongonan.

Publikasi Statistik Daerah Kecamatan Halongonan 2015 diterbitkan untuk melengkapi publikasi-publikasi statistik yang sudah terbit secara rutin setiap tahun. Berbeda dengan publikasi-publikasi yang sudah ada, publikasi ini lebih menekankan pada analisis.

Materi yang disajikan dalam Statistik Daerah Kecamatan Halongonan 2015 memuat berbagai informasi/indikator terpilih yang terkait dengan pembangunan di berbagai sektor di Kecamatan Halongonan yang diharapkan dapat menjadi bahan rujukan/kajian dalam perencanaan dan evaluasi kegiatan pembangunan.

Kritik dan saran konstruktif berbagai pihak kami harapkan untuk penyempurnaan penerbitan mendatang. Semoga publikasi ini mampu memenuhi tuntutan kebutuhan data statistik, baik oleh instansi/dinas pemerintah, swasta, kalangan akademisi maupun masyarakat luas.

Gunung Tua, Oktober 2015  
Badan Pusat Statistik  
Kabupaten Padang Lawas Utara  
Kepala,

Ir. Ester Sitorus



## DAFTAR ISI

1. GEOGRAFI DAN IKLIM .....	1
2. PEMERINTAHAN.....	2
3. PENDUDUK.....	3
4. PENDIDIKAN .....	4
5. KESEHATAN .....	5
6. PERDAGANGAN.....	6
LAMPIRAN TABEL.....	7





# GEOGRAFI DAN IKLIM

43,18 persen desa di Kecamatan Halongonan merupakan daerah perbukitan

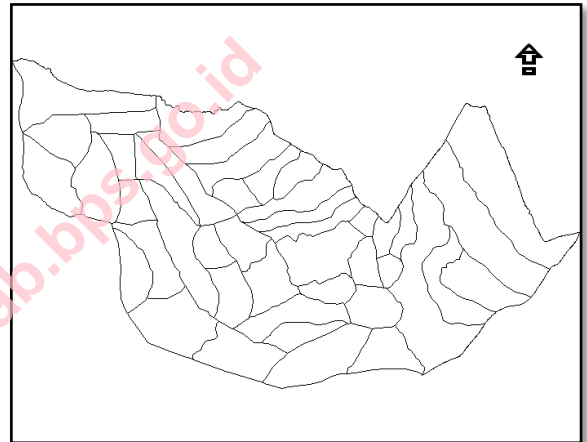
# 1

Kecamatan Halongonan terletak pada garis  $1^{\circ}31'29''$  -  $1^{\circ}44'48''$  Lintang Utara dan  $99^{\circ}35'36''$  -  $99^{\circ}58'46''$  Bujur Timur. Sebelah Utara berbatasan dengan Kabupaten Labuhanbatu Selatan dan Kecamatan Dolok, sebelah Barat berbatasan dengan Kecamatan Padang Bolak, sebelah Timur berbatasan dengan Kecamatan Simangambat dan Kabupaten Labuhanbatu Selatan, dan sebelah Selatan berbatasan dengan Kecamatan Padang Bolak dan Kabupaten Padang Lawas. Luas wilayah Kecamatan Halongonan adalah 55.958 Ha

Desa Sipaho merupakan desa terluas di Kecamatan Halongonan dengan luas desa mencapai  $29 \text{ Km}^2$  atau mencapai 5,18 persen dari total luas Kecamatan Halongonan

Sebanyak 19 desa di wilayah Kecamatan Halongonan merupakan daerah berbukit dan sisanya landai. Desa dengan jarak terjauh dari ibu kota kecamatan adalah Desa Bolatan dengan jarak sepanjang 32 km dan selanjutnya adalah Desa Situmbaga dan Desa Batu Tunggal dengan jarak sepanjang 30 km.

## Peta Kecamatan Halongonan



## Statistik Geografi & Iklim Kecamatan Halongonan Tahun 2014

Letak Astronomis	
Luas Wilayah	: 55.958 Ha
Berbatasan dengan	
Sebelah Utara	: Kab. Labusel dan Kec. Dolok
Sebelah Selatan	: Kec. Padang Bolak dan Kec Hurisak Kab. Padang Lawas
Sebelah Barat	: Kec. Padang Bolak
Sebelah Timur	: Kec. Simangambat, Kab. Labuhan Batu Selatan
Jarak Kantor Camat ke Kantor BUPATI	: 15 Km

Sumber : Halongonan Dalam Angka, 2015

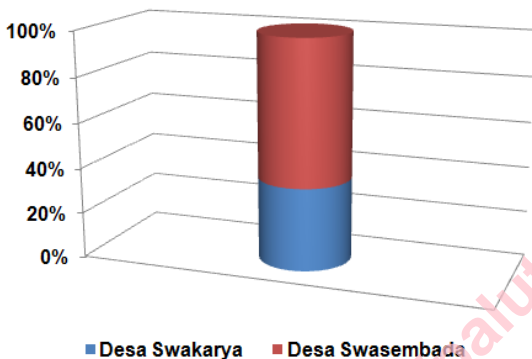
# 2

## PEMERINTAHAN

Hanya terdapat 1 orang kepala desa di Kecamatan Halongonan berjenis kelamin wanita.

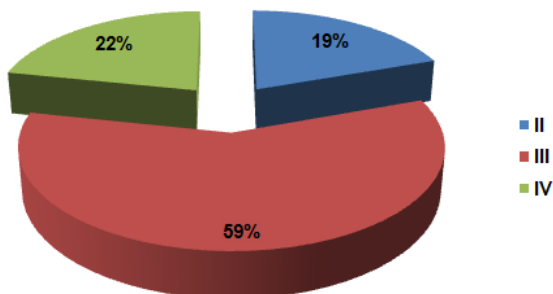


### Kelurahan/Desa Menurut Tingkat Perkembangan Desa di Kecamatan Halongonan Tahun 2014



Sumber : Halongonan Dalam Angka, 2015

### Persentase PNS Menurut Golongan di Kecamatan Halongonan Tahun 2014



Sumber : Halongonan Dalam Angka, 2015

Hingga akhir tahun 2014, Kecamatan Halongonan tidak mengalami pemekaran wilayah. Jumlah desa tidak berubah, yaitu sebanyak 44 desa. Adapun banyak Satuan Lingkungan Setempat (SLS) mencapai 76 SLS.

Jika diklasifikasikan menurut tingkat perkembangan desa, sebanyak 36,36 persen merupakan desa swakarya sedangkan sisanya sebanyak 63,63 persen merupakan swasembada.

Jumlah pegawai negeri sipil (PNS) di Kantor Camat Halongonan pada tahun 2014 mencapai 14 orang. 10 orang PNS tersebut berjenis kelamin laki-laki dan sisanya berjenis kelamin perempuan.

*\*\*\* Tahukah Anda*

*Di Kecamatan Halongonan, 75 persen kepala desa berpendidikan SLTA/Sederajat.*

Pada tahun 2014, jumlah PNS untuk seluruh cabang dinas dan unit pelaksana teknis di Kecamatan Halongonan sebanyak 46 orang. 27 orang merupakan PNS golongan III, 9 orang PNS golongan II dan 10 orang PNS golongan IV.





Terdapat 7.671 rumah tangga di Kecamatan Halongonan



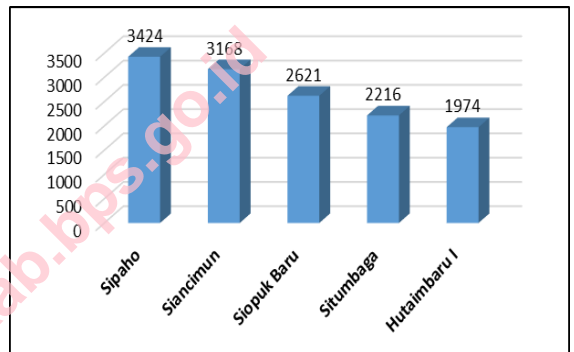
Jumlah penduduk Kecamatan Halongonan pada tahun 2014 mencapai 32.827 jiwa. Kepadatan penduduk tahun 2014 sebesar 43,27 yang artinya setiap 1 km<sup>2</sup> luas wilayah Kecamatan Halongonan, rata-rata ditempati penduduk sebanyak 43 jiwa sampai dengan 44 jiwa.

Secara umum jumlah penduduk laki-laki lebih banyak dibandingkan perempuan. Hal ini dapat dilihat oleh besarnya angka/nilai *sex ratio* dimana pada tahun 2014, *sex ratio* sebesar 102,09 menunjukkan bahwa untuk setiap 102 sampai 103 penduduk laki-laki terdapat 100 penduduk perempuan.

Desa Sipaho merupakan desa dengan penduduk terbanyak di Kecamatan Halongonan dengan jumlah penduduk mencapai 3.424 jiwa. Penduduk terbanyak kedua adalah Desa Siancimun dengan jumlah penduduk mencapai 3.168 jiwa.

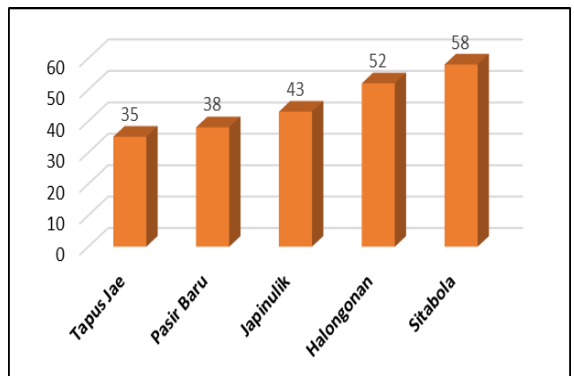
Rata-rata jumlah anggota rumah tangga untuk Kecamatan Halongonan adalah sebesar 4 jiwa. Ini berarti dalam setiap rumah tangga, terdapat 4 orang anggota rumah tangga.

### Lima Desa dengan Jumlah Penduduk Terbanyak di Kecamatan Halongonan Tahun 2014



Sumber : Halongonan Dalam Angka, 2015

### Lima Desa dengan Jumlah Penduduk Paling Sedikit di Kecamatan Halongonan Tahun 2014



Sumber : Halongonan Dalam Angka, 2015

# 4

## PENDIDIKAN

Terdapat 16 desa di Kecamatan Halongonan yang memiliki SD/Sederajat



### Statistik Pendidikan Kecamatan Halongonan Tahun 2014

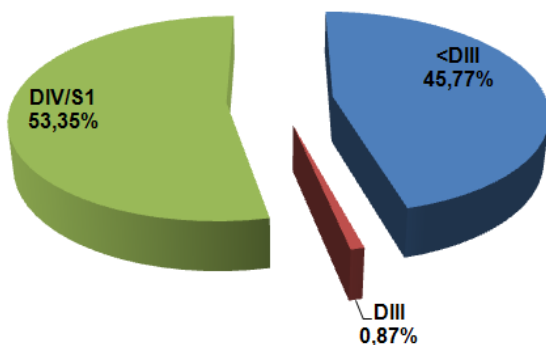
Uraian	Tahun 2014
Banyak Sekolah Dasar	27
Banyak SMP/Sederajat	11
Banyak SMA/Sederajat	3

Sumber : Halongonan Dalam Angka, 2015

Jumlah sekolah di setiap tingkatan di seluruh desa di Kecamatan Halongonan dapat dikatakan belum merata. Untuk tingkat SD/Sederajat, terdapat 7 buah sekolah di Kecamatan Halongonan, tingkat SMP/ sederajat sebanyak 11 buah dan tingkat SMA/ sederajat sebanyak 3 buah.

Pada jenjang pendidikan SD di Kecamatan Halongonan untuk tahun 2014 memiliki murid sebanyak 5.128 orang. Untuk jenjang SMP memiliki murid sebanyak 627 orang.

### Persentase Guru SD dan SMP Menurut Tingkat Pendidikan di Kecamatan Halongonan Tahun 2014



Sumber : Halongonan Dalam Angka, 2015

\*\*\* *Tahukah Anda*

Terdapat 1 buah SMK Swasta di Kecamatan Halongonan.

Sebanyak 45,36 persen guru SD di Kecamatan Halongonan merupakan PNS, sedangkan untuk tingkat SMP, sebanyak 31,91 persen merupakan PNS.



Dilihat dari fasilitas kesehatan yang ada, Kecamatan Halongonan memiliki dua buah Puskesmas, dan Puskesmas Pembantu sebanyak 7 buah. Puskesmas ini berada di Desa Hutaimbaru dan Desa Pangirkiran, sedangkan puskesmas pembantu ada di Desa Balimbing, Desa Mompang I, Desa Sipaho, Desa Siancimun, Desa Hiteurat, Desa Borgot Topong Jae dan Desa Situmbaga. Jika dilihat dari sebaran fasilitas kesehatan, dapat dikatakan fasilitas kesehatan ini telah tersebar secara merata dan dapat diandalkan dalam menunjang pelayanan kesehatan jika diiringi peningkatan jumlah tenaga medis.

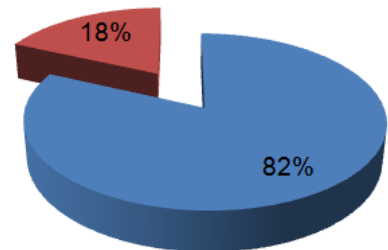
Dari banyaknya tenaga medis, Kecamatan Halongonan memiliki dokter sebanyak 1 orang, bidan sebanyak 40 orang, dan perawat sebanyak 4 orang. Namun, jika dilihat dari sebaran tenaga medis, dapat dikatakan Kecamatan Halongonan belum memiliki sebaran yang merata, dimana ada desa yang belum memiliki tenaga medis. Hal ini menyebabkan masyarakat tersebut harus ke desa terdekat atau ibu kota kecamatan untuk mendapatkan pengobatan dari tenaga medis apabila terserang penyakit atau hendak bersalin.

### Statistik Kesehatan Kecamatan Halongonan Tahun 2014

Uraian	2013
Banyaknya Tenaga Medis	
Bidan	37
Tenaga Medis Lain	4
Fasilitas Kesehatan	
Puskesmas	2

Sumber : Halongonan Dalam Angka, 2015

### Persentase Desa Menurut Keberadaan Tenaga Medis di Kecamatan Halongonan Tahun 2014



■ Ada Tenaga Medis ■ Tidak Ada Tenaga Medis

Sumber : Halongonan Dalam Angka, 2015

# 6

## PERDAGANGAN

Kecamatan Halongonan memiliki 7 pasar desa.



### Statistik Perdagangan Kecamatan Halongonan Tahun 2014

#### Banyaknya Sarana Perdagangan Menurut Jenisnya

Jenis Sarana	Jumlah
Pasar Desa	10
Komplek Pertokoan	6

Sumber : Halongonan Dalam Angka, 2015

#### Harga 9 Bahan Pokok di Ibukota Kecamatan Tahun 2014

Bahan Sembako	Jenis / Kualitas	Satuan	Harga/Satuan (Rp/ Satuan)
<b>Beras</b>	64	KG	8 750
<b>Gula</b>	Putih	KG	12 000
<b>Minyak</b>	Curah	LTR	12 000
<b>Makan Minyak</b>		LTR	6 000
<b>Tanah</b>			
<b>Garam</b>	Roda	KG	3 000
<b>Tepung Terigu</b>	Segitiga	KG	7 500
<b>Sabun</b>	Telepon	BATANG	2 000
<b>Telur</b>	Ras	BUTIR	1 000
<b>Ayam ras</b>			
<b>Daging Ayam</b>	Ras	KG	30 000

Sumber : Halongonan Dalam Angka, 2015

Sektor perdagangan tidak terlepas dari adanya pasar atau kelompok pertokoan di sebuah kecamatan. Kabupaten Padang Lawas Utara pada umumnya memiliki hal unik pada sistem perdagangannya, dimana biasanya di ibu kota kecamatan dan desa-desa yang penduduknya cukup banyak, ada satu hari dalam setiap minggu, adanya pasar besar dimana pedagang dari desa sekitar berkumpul untuk berdagang. Pasar ini dinamakan "poken".

Ada juga pasar yang setiap harinya buka, tetapi tetap ada satu hari dalam seminggu, pedagangnya lebih banyak berikut pembelinya.

Kecamatan Halongonan memiliki enam komplek pertokoan yang terletak di Desa Mompang I, Desa Sipaho, Desa Siancimun, Desa Rondaman, Desa Pangirkiran dan Desa Hiteurat.

<http://palutakab.bps.go.id>

## **LAMPIRAN TABEL**





Tabel 1. Luas Wilayah Kecamatan Tahun 2014

No	Desa/Kelurahan	Luas (Km <sup>2</sup> )	Rasio Terhadap Total Luas Kecamatan (%)
(1)	(2)	(3)	(4)
1.	Hutaimbaru I	11,99	2,14
2.	Hutanopan	8,11	1,45
3.	Hambulo	17,00	3,04
4.	Paolan	15,50	2,77
5.	Sipenggeng	12,00	2,14
6.	Balimbing	20,40	3,65
7.	Pasir Baru	8,00	1,43
8.	Gunung Intan	17,00	3,04
9.	Mompang I	9,95	1,78
10.	Gunung Manaon III	17,73	3,17
11.	Sipaho	29,00	5,18
12.	Siancimun	19,00	3,40
13.	Rondaman	8,00	1,43
14.	Sigala-Gala	11,90	2,13
15.	Ujung Padang	8,11	1,45
16.	Rondaman Siburegar	10,00	2,14
17.	Pangirkiran	6,08	0,73
18.	Sitabola	8,00	1,43
19.	Japinulik	4,00	0,71
20.	Sitenun	7,00	1,25
21.	Sandean Tonga	8,00	1,43
22.	Sandean Jae	8,00	1,43
23.	Silantoyung	17,30	3,09
24.	Hiteurat	16,47	2,94
25.	Halongonan	8,80	1,57

Tabel 1 Lanjutan

No	Desa/Kelurahan	Luas (Km <sup>2</sup> )	Rasio Terhadap Total Luas Kecamatan (%)
(1)	(2)	(3)	(4)
26.	Bargot Topong Julu	11,00	1,97
27.	Bargot Topong Jae	14,70	2,63
28.	Siringkit Julu	14,05	2,59
29.	Siringkit Jae	15,14	2,71
30.	Siopuk Baru	13,50	2,41
31.	Siopuk Lama	14,60	2,61
32.	Huta Baru Nangka	11,83	2,11
33.	Situmbaga	15,25	2,73
34.	Bolatan	14,00	2,50
35.	Napalancat	7,72	1,38
36.	Pangarambangan	8,00	1,43
37.	Pagar Gunung	17,50	3,13
38.	Siboru Angin	14,00	2,50
39.	Hasatan	14,20	2,54
40.	Paran Honas	15,00	2,68
41.	Tapus Jae	13,23	2,36
42.	Saba	13,50	2,41
43.	Sandean Julu	10,10	1,80
44.	Batu Tunggal	14,47	2,59
JUMLAH		559,58	100,00

Tabel 2 Jarak Ibukota Kecamatan ke Kantor Kepala Desa (Km) Tahun 2014

No	Desa/Kelurahan	Jarak Ibukota Kecamatan ke Kantor Kepala Desa (Km)
(1)	(2)	(3)
1.	Hutaimbaru I	0
2.	Hutanopan	4
3.	Hambulo	3
4.	Paolan	4
5.	Sipenggeng	15
6.	Balimbing	5
7.	Pasir Baru	10
8.	Gunung Intan	10
9.	Mompang I	16
10.	Gunung Manaon III	15
11.	Sipaho	5
12.	Siancimun	10
13.	Rondaman	13
14.	Sigala-Gala	16
15.	Ujung Padang	17
16.	Rondaman Siburegar	7
17.	Pangirkiran	7
18.	Sitabola	21
19.	Japinulik	21
20.	Sitenun	23
21.	Sandean Tonga	17
22.	Sandean Jae	17
23.	Silantoyung	15
24.	Hiteurat	10
25.	Halongonan	12

Tabel 2 Lanjutan

No	Desa/Kelurahan	Jarak Ibukota Kecamatan ke Kantor Kepala Desa (Km)
(1)	(2)	(3)
26.	Bargot Topong Julu	13
27.	Bargot Topong Jae	14
28.	Siringkit Julu	15
29.	Siringkit Jae	15
30.	Siopuk Baru	21
31.	Siopuk Lama	22
32.	Huta Baru Nangka	23
33.	Situmbaga	30
34.	Bolatan	32
35.	Napalancat	11
36.	Pangarambangan	12
37.	Pagar Gunung	13
38.	Siboru Angin	13
39.	Hasatan	17,5
40.	Paran Honas	22
41.	Tapus Jae	20
42.	Saba	23
43.	Sandean Julu	17
44.	Batu Tunggal	30

Sumber : Kantor Camat Halongonan



Tabel 3 Topografi Desa/ Kelurahan Tahun 2014

No	Desa/Kelurahan	Topografi
(1)	(2)	(3)
1.	Hutaimbaru I	Datar
2.	Hutanopan	Datar
3.	Hambulo	Datar
4.	Paolan	Berbukit-bukit
5.	Sipenggeng	Datar
6.	Balimbing	Datar
7.	Pasir Baru	Datar
8.	Gunung Intan	Datar
9.	Mompang I	Datar
10.	Gunung Manaon III	Datar
11.	Sipaho	Datar
12.	Siancimun	Datar
13.	Rondaman	Datar
14.	Sigala-Gala	Datar
15.	Ujung Padang	Datar
16.	Rondaman Siburegar	Datar
17.	Pangirkiran	Berbukit-bukit
18.	Sitabola	Berbukit-bukit
19.	Japinulik	Berbukit-bukit
20.	Sitenun	Berbukit-bukit
21.	Sandean Tonga	Berbukit-bukit
22.	Sandean Jae	Berbukit-bukit
23.	Silantoyung	Berbukit-bukit
24.	Hiteurat	Berbukit-bukit
25.	Halongonan	Datar

Tabel 3 Lanjutan

No	Desa/Kelurahan	Topografi
(1)	(2)	(3)
26.	Bargot Topong Julu	Datar
27.	Bargot Topong Jae	Datar
28.	Siringkit Julu	Datar
29.	Siringkit Jae	Datar
30.	Siopuk Baru	Datar
31.	Siopuk Lama	Datar
32.	Huta Baru Nangka	Datar
33.	Situmbaga	Datar
34.	Bolatan	Datar
35.	Napalancat	Berbukit-bukit
36.	Pangarambangan	Berbukit-bukit
37.	Pagar Gunung	Berbukit-bukit
38.	Siboru Angin	Berbukit-bukit
39.	Hasatan	Berbukit-bukit
40.	Paran Honas	Berbukit-bukit
41.	Tapus Jae	Berbukit-bukit
42.	Saba	Berbukit-bukit
43.	Sandean Julu	Berbukit-bukit
44.	Batu Tunggai	Berbukit-bukit

Tabel 4 Banyaknya SLS Menurut Desa/Kelurahan Tahun 2014

No.	Desa/Kelurahan	Jumlah SLS
(1)	(2)	(3)
1.	Hutaimbaru I	2
2.	Hutanopan	3
3.	Hambulo	1
4.	Paolan	3
5.	Sipenggeng	1
6.	Balimbing	2
7.	Pasir Baru	1
8.	Gunung Intan	1
9.	Mompang I	4
10.	Gunung Manaon III	1
11.	Sipaho	12
12.	Siancimun	4
13.	Rondaman	1
14.	Sigala-Gala	1
15.	Ujung Padang	1
16.	Rondaman Siburegar	1
17.	Pangirkiran	1
18.	Sitabola	1
19.	Japinulik	1
20.	Sitenun	1
21.	Sandean Tonga	1
22.	Sandean Jae	1
23.	Silantoyung	1

Tabel 4 Lanjutan

No	Desa/Kelurahan	Jumlah SLS
(1)	(2)	(3)
24.	Hiteurat	2
25.	Halongonan	1
26.	Bargot Topong Julu	1
27.	Bargot Topong Jae	1
28.	Siringkit Julu	1
29.	Siringkit Jae	1
30.	Siopuk Baru	4
31.	Siopuk Lama	1
32.	Huta Baru Nangka	3
33.	Situmbaga	3
34.	Bolatan	1
35.	Napalancat	1
36.	Pangarambangan	2
37.	Pagar Gunung	1
38.	Siboru Angin	1
39.	Hasatan	1
40.	Paran Honas	1
41.	Tapus Jae	1
42.	Saba	1
43.	Sandean Julu	1
44.	Batu Tunggal	1
<b>JUMLAH</b>		<b>76</b>

Tabel 5 Banyaknya Pegawai Negeri Sipil (PNS) Pada Kantor Camat Menurut Tingkat Pendidikan dan Jenis Kelamin Tahun 2014

No	Tingkat Pendidikan	Jenis Kelamin /Sex		Jumlah/ Total
		Laki-laki	Perempuan	
(1)	(2)	(3)	(4)	(5)
1.	Sekolah lanjutan Tingkat Pertama (SLTP)	-	-	-
2.	Sekolah Lanjutan Tingkat Atas (SLTA)	8	3	11
3.	Diploma (DI, DII, DIII)	1	-	1
4.	DIV/Sarjana (S1)	1	1	2
5.	S2/S3	-	-	-
JUMLAH		10	4	14



Tabel 6 Jumlah Pegawai (PNS/CPNS) Tingkat Kecamatan Menurut Instansi/Kantor dan Golongan Tahun 2014

Instansi/Kantor/Unit	Golongan				Jumlah
	I	II	III	IV	
(1)	(2)	(3)	(4)	(5)	(6)
1. Kantor Camat	-	1	11	2	14
2. UPT Pendidikan	-	2	3	8	13
3. UPT Kesehatan	-	-	-	-	-
4. UPT Pertanian	-	-	3	-	3
5. UPT PUK	-	-	-	-	-
6. UPT Kimbangwil	-	-	-	-	-
7. UPT Pendapatan	-	-	1	-	1
8. Puskesmas	-	4	2	-	6
9. Pos dan Giro	-	-	-	-	-
10. PLN	-	1	-	-	1
11. PPLKP/PLKB	-	-	2	-	2
12. PU Pengairan	-	-	-	-	-
13. KUA Kecamatan	-	1	4	-	5
14. KSK	-	-	1	-	1
<b>JUMLAH</b>	-	9	27	10	46

Tabel 7 Jumlah Kepala Desa/Lurah Menurut Tingkat Pendidikan yang Ditamatkan dan Jenis Kelamin Tahun 2014

No	Tingkat Pendidikan	Jenis Kelamin /Sex		Jumlah/ Total
		Laki-laki	Perempuan	
(1)	(2)	(3)	(4)	(5)
1.	Sekolah Dasar (SD)	-	-	-
2.	Sekolah Menengah Pertama (SMP)	10	-	10
3.	Sekolah Menengah Atas (SMA)	32	1	33
4.	Diploma (DI, DII, DIII)	1	-	1
5.	DIV/Sarjana (S1)	-	-	-
6.	S2/S3	-	-	-
JUMLAH		43	1	44

Tabel 8 Luas Wilayah, Jumlah Penduduk, dan Kepadatan Penduduk Menurut Desa/Kelurahan Tahun 2014

No	Desa/Kelurahan	Luas Area (Km <sup>2</sup> )	Penduduk	Kepadatan Penduduk
(1)	(2)	(3)	(4)	(5)
1.	Hutaimbaru I	11,99	1 974	164,64
2.	Hutanopan	8,11	953	117,51
3.	Hambulo	17	924	54,35
4.	Paolan	15,5	1 209	78,00
5.	Sipenggeng	12	383	31,92
6.	Balimbing	20,4	537	26,32
7.	Pasir Baru	8	38	4,75
8.	Gunung Intan	17	136	8,00
9.	Mompang I	9,95	960	96,48
10.	Gunung Manaon III	17,73	79	4,45
11.	Sipaho	29	3 424	118,07
12.	Siancimun	19	3 168	166,74
13.	Rondaman	8	725	90,625
14.	Sigala-Gala	11,9	688	57,81
15.	Ujung Padang	8,11	331	40,81
16.	Rondaman Siburegar	10	638	63,80
17.	Pangirkiran	6,08	1 447	237,99
18.	Sitabola	8	58	7,25
19.	Japinulik	4	43	10,75
20.	Sitenun	7	153	21,86
21.	Sandean Tonga	8	193	24,125
22.	Sandean Jae	8	201	25,125
23.	Silantoyung	17,3	234	13,53
24.	Hiteurat	16,47	1 602	97,27

Tabel 8 Lanjutan

No	Desa/Kelurahan	Luas Area (Km <sup>2</sup> )	Penduduk	Kepadatan Penduduk
(1)	(2)	(3)	(4)	(5)
25.	Halongonan	8,8	52	5,91
26.	Bargot Topong Julu	11	581	52,82
27.	Bargot Topong Jae	14,7	763	51,90
28.	Siringkit Julu	14,05	426	30,32
29.	Siringkit Jae	15,14	85	5,61
30.	Siopuk Baru	13,5	2 621	194,15
31.	Siopuk Lama	14,6	176	12,05
32.	Huta Baru Nangka	11,83	1 675	141,59
33.	Situmbaga	15,25	2 216	145,31
34.	Bolatan	14	795	56,78
35.	Napalancat	7,72	336	43,52
36.	Pangarambangan	8	687	85,87
37.	Pagar Gunung	17,5	663	37,88
38.	Siboru Angin	14	874	62,43
39.	Hasatan	14,2	138	9,72
40.	Paran Honas	15	92	6,13
41.	Tapus Jae	13,23	35	2,64
42.	Saba	13,5	121	8,96
43.	Sandean Julu	10,1	163	16,14
44.	Batu Tunggal	14,47	230	15,89
JUMLAH		559,13	32 827	43,27

Tabel 9 Penduduk Menurut Jenis Kelamin, Rasio Jenis Kelamin dan Desa/Kelurahan Tahun 2014

No	Desa/Kelurahan	Jenis Kelamin/ Sex		Jumlah/Total
		Laki-laki	Perempuan	
(1)	(2)	(3)	(4)	(5)
1.	Hutaimbaru I	1 007	967	1 974
2.	Hutanopan	487	466	953
3.	Hambulo	468	456	924
4.	Paolan	610	599	1 209
5.	Sipenggeng	203	180	383
6.	Balimbing	280	257	537
7.	Pasir Baru	22	16	38
8.	Gunung Intan	74	62	136
9.	Mompang I	485	475	960
10.	Gunung Manaon III	45	34	79
11.	Sipaho	1 746	1 678	3 424
12.	Siancimun	1 670	1 498	3 168
13.	Rondaman	365	360	725
14.	Sigala-Gala	349	339	688
15.	Ujung Padang	167	164	331
16.	Rondaman Siburegar	314	324	638
17.	Pangirkiran	714	733	1 447
18.	Sitabola	29	29	58
19.	Japinulik	19	24	43
20.	Sitenun	84	69	153
21.	Sandean Tonga	95	98	193
22.	Sandean Jae	99	102	201
23.	Silantoyung	110	124	234
24.	Hiteurat	777	825	1 602



Tabel 9 Lanjutan

No	Desa/Kelurahan	Jenis Kelamin/ Sex		Jumlah/Total
		Laki-laki	Perempuan	
(1)	(2)	(3)	(4)	(5)
25.	Halongonan	25	27	52
26.	Bargot Topong Julu	292	289	581
27.	Bargot Topong Jae	365	398	763
28.	Siringkit Julu	211	215	426
29.	Siringkit Jae	44	41	85
30.	Siopuk Baru	1 302	1 319	2 621
31.	Siopuk Lama	87	89	176
32.	Huta Baru Nangka	860	815	1 675
33.	Situmbaga	1 080	1 136	2 216
34.	Bolatan	408	387	795
35.	Napalancat	161	175	336
36.	Pangarambangan	336	351	687
37.	Pagar Gunung	351	312	663
38.	Siboru Angin	431	443	874
39.	Hasatan	79	59	138
40.	Paran Honas	50	42	92
41.	Tapus Jae	15	20	35
42.	Saba	63	58	121
43.	Sandean Julu	95	68	163
44.	Batu Tunggal	110	120	230
JUMLAH		16 584	16 243	32 827

# DATA

MENCERDASKAN BANGSA

<http://palutakab.bps.go.id>



**BADAN PUSAT STATISTIK  
KABUPATEN PADANG LAWAS UTARA**

Jl. Lintas Gunung Tua - Padangsidempuan Km. 5,  
Desa Sigama, Kab. Padang Lawas Utara 22753  
Phone : +62 811 625 1220  
Email : [bps1220@bps.go.id](mailto:bps1220@bps.go.id)  
Home Page : <http://palutakab.bps.go.id>

