



2 KECAMATAN
0 RANTO PEUREULAK
2 DALAM ANGKA
2 Ranto Peureulak Subdistrict in Figures



BADAN PUSAT STATISTIK KAB. ACEH TIMUR
BPS - STATISTICS OF ACEH TIMUR REGENCY

KECAMATAN RANTO PEUREULAK DALAM ANGKA 2022

Nomor Katalog : 1102001.1105.120
Ukuran Buku : 21 cm x 14,81 cm
JumlahHalaman : x+ 93 halaman

Naskah:

Penyusun Publikasi Statistik Kecamatan Ranto Peureulak

Desain dan Gambar Kulit:

Seksi Integrasi Pengolahan dan Diseminasi Statistik

Diterbitkan oleh:

Badan Pusat Statistik Kabupaten Aceh Timur

KATA PENGANTAR



Dengan penuh rasa syukur kehadiran Allah SWT, berkat rahmat dan ridho Nya akhirnya buku **“Kecamatan Ranto Peureulak Dalam Angka Tahun 2022”** dapat diterbitkan. Publikasi ini data-data yang dikumpulkan oleh Koordinator Kecamatan Statistik, yang berisi beragam data mengenai kondisi Kecamatan Ranto Peureulak Kabupaten Aceh Timur dilihat dari tingkat desa.

Dengan terbitnya Publikasi Kecamatan Ranto Peureulak Dalam Angka Tahun 2022 ini kiranya dapat memberikan Informasi bagi Konsumen Data terutama untuk Perencanaan Pembangunan dan Kebutuhan Data Lainnya.

Kepada Koordinator Statistik Kecamatan Ranto Peureulak, seluruh staf Badan Pusat Statistik Kabupaten Aceh Timur dan semua pihak yang telah membantu terbitnya publikasi ini kami menyampaikan penghargaan dan ucapan terima kasih yang sebesar-besarnya.

Walaupun publikasi ini telah disiapkan sebaik-baiknya, barangkali masih ada kekurangan dan kesalahan yang terjadi, oleh karena itu kami mohon maaf yang sebesar-besarnya. Kami sangat mengharapkan tanggapan, kritik dan saran yang bersifat membangun dari para pembaca untuk penyempurnaan publikasi ini di masa mendatang. Semoga publikasi ini bermanfaat bagi pengguna data, terimakasih.

Idi, September 2022 M
Muharram 1442 H

Kepala Badan Pusat Statistik
Kabupaten Aceh Timur

Busnir, S.Si
Nip. 196504041986031026

KATA SAMBUTAN

Puji syukur kita panjatkan kehadiran Allah SWT atas terbitnya **Kecamatan Ranto Peureulak Dalam Angka Tahun 2022**. Publikasi ini merupakan publikasi rutin yang diterbitkan BPS Kabupaten Aceh Timur dan Koordinator Statistik Kecamatan Ranto Peureulak.

Dengan terbitnya publikasi ini kiranya dapat membantu pemerintah Kabupaten Aceh Timur serta konsumen data lainnya untuk menyusun suatu perencanaan. Publikasi ini juga dapat memberikan gambaran sejauh mana program pembangunan telah memberikan hasil guna bagi kepentingan masyarakat yang berdomisili di pedesaan.

Kami atas nama Pemerintah Daerah Kecamatan Ranto Peureulak menyambut baik atas terbitnya Publikasi Kecamatan Ranto Peureulak Dalam Angka 2022. Kepada Koordinator Statistik Kecamatan Ranto Peureulak yang telah berusaha sedemikian rupa sehingga publikasi ini dapat terbit, kami sampaikan penghargaan, dengan harapan agar penerbitan publikasi ini di masa yang mendatang dapat menampilkan data lebih beragam sehingga Kecamatan Ranto Peureulak Dalam Angka dapat terbaca seindah aslinya, lengkap dan utuh serta bermanfaat. Terima kasih.

Rantau Panjang, September 2022 M
Muharram 1443 H

Camat Ranto Peureulak

Syاهدannur, S.IP, M.AP
Nip. 198607012007011002

KATA PENGANTAR



Kecamatan Ranto Peureulak Dalam Angka Tahun 2021 ini merupakan publikasi rutin yang diterbitkan. Data yang disajikan adalah data primer yang berasal dari instansi-instansi yang berada dalam wilayah kerja Ranto Peureulak.

Kami sangat mengharapkan saran dan kritik yang sifatnya konstruktif dari pengguna data untuk perbaikan di masa mendatang. Karena kami yakin bahwa data yang disajikan masih mempunyai kelemahan, baik dalam penyediaan data yang lengkap maupun dalam tata olah penyusunan dan tampilan tabel.

Dengan terbitnya publikasi ini kiranya dapat member kemudahan dalam rangka penentuan proses perencanaan pembangunan di Kecamatan Ranto Peureulak. Diharapkan pula data ini dapat berguna bagi semua pengguna data baik pemerintah maupun lembaga, serta konsumen data lainnya.

Kepada semua pihak yang telah membantu hingga terbitnya publikasi ini kami ucapkan terima kasih. Semoga publikasi ini bermanfaat untuk kita semua. Terima kasih.

Idi, September 2021 M
Muharram 1442 H
Penyusun publikasi Statistik Kecamatan
Ranto Peureulak

Nurmasiyithah, A.Md
Nip.198701132010032001

DAFTAR ISI



PETA KECAMATAN	ii	
KATA PENGANTAR KEPALA BPS KABUPATEN ACEH TIMUR	iii	
KATA SAMBUTAN CAMATRANTO PEUREULAK	iv	
KATA PENGANTAR KOORDINATOR STATISTIK KECAMATAN	v	
DAFTAR ISI	vi - x	
Bab I	Letak Geografis	1 – 9
	Letak Geografis	3
Tabel I.1	Batas Wilayah Per Desa Dalam Kecamatan Ranto Peureulak Tahun 2021	5
Tabel I.2	Perkiraan Luas Wilayah Menurut Jenis Penggunaan Tanah Dirinci Per Desa Dalam Kecamatan Serbajad Tahun 2021	6–7
Tabel I.3	Geografis Desa /Kelurahan dan Tinggi di AtasPermukaan Laut Dirinci Per Desa Dalam Kecamatan Ranto Peureulak Tahun 2021	8
Tabel I.4	Luas Desa, Topografi Wilayah dan Keberadaan Hutan Dirinci Per Desa Dalam Kecamatan Ranto Peureulak Tahun 2021	9
Bab II	Pemerintahan	13 – 19
Tabel II.1	Jumlah Dusun dan Keterangan Umum Desa Menurut StatusDirinci Per Desa Dalam Kecamatan Ranto Peureulak Tahun 2021	13
Tabel II.2	Nama dan Status Aparat Desa serta Jumlah Pamong Dirinci Per Desa Dalam Kecamatan Ranto Peureulak Tahun 2021	14
Tabel II.3	Nama Dusun dan Kepala Dusun dan Jenis SK Dusun Dirinci Per Desa Dalam Kecamatan Ranto Peureulak Tahun 2021	15-17
Tabel II.4	Jarak Desa ke Ibu kota Kabupaten dan Ibu kota Propinsi dan Kantor Muspika Dalam Kecamatan Ranto Peureulak Tahun 2021	18
Tabel II.5	Fasilitas yang Dimiliki Oleh Pemerintahan Desa Dalam Kecamatan Ranto Peureulak Tahun 2021	19

Bab III	Penduduk Dan Tenaga Kerja	23–31
Tabel III.1	Perkiraan Luas Wilayah dan Jumlah Kepala Keluarga Dirinci Per Desa Dalam Kecamatan Ranto Peureulak Tahun 2021	23
Tabel III.2	Perkiraan Luas Wilayah, Jumlah Penduduk dan Kepadatan Penduduk Dirinci Per Desa Dalam Kecamatan Ranto Peureulak Tahun 2021	24
Tabel III.3	Perkiraan Jumlah Rumah tangga, Jumlah Penduduk dan Rata-rata Penduduk Per Rumah Tangga Dirinci Per Desa Dalam Kecamatan Ranto Peureulak Tahun 2021	25
Tabel III.4	Perkiraan Jumlah Penduduk Menurut Jenis Kelamin dan Sex Ratio Dirinci Per Desa Dalam Kecamatan Ranto Peureulak Tahun 2021	26
Tabel III.5	Perkiraan Jumlah Penduduk Menurut Jenis Kewarganegaraannya Jenis Kelamin Dirinci Per Desa Dalam Kecamatan Ranto Peureulak Tahun 2021	27
Tabel III.6	Perkembangan Penduduk Dirinci Menurut Per Desa Dalam Kecamatan Ranto Peureulak Tahun 2017- 2021	28
Tabel III.7	Banyaknya Kelahiran dan Kematian, Menurut Jenis Kelamin Dirinci Per Desa Dalam Kecamatan Ranto Peureulak Tahun 2021	29
Tabel III.8	Perkiraan Jumlah Penduduk Masuk dan yang Keluar Dirinci Per Desa Dalam Kecamatan Ranto Peureulak Tahun 2021	30
Tabel III.9	Penduduk Menurut Kelompok Umur Dalam Kecamatan Ranto Peureulak 2021	31
Bab IV	S O S I A L	35–73
Tabel IV.1	Jumlah Sarana Kesehatan Di Masing-masing Desa Dalam Kecamatan Ranto Peureulak Tahun 2021	35 – 37
Tabel IV.2	Kemudahan Mencapai Sarana Kesehatan Terdekat Di masing-masing Desa Dalam Kecamatan Ranto Peureulak Tahun 2021	38– 39
Tabel IV.3	Jumlah Tenaga Kesehatan Di masing-masing Desa Dalam Kecamatan Ranto Peureulak Tahun 2021	40
Tabel IV.4	Banyaknya Warga Penderita Gizi Buruk Di masing-masing Desa Dalam Kecamatan Ranto Peureulak Tahun 2019 dan 2021	41
Tabel IV.5	Banyaknya Kejadian Bencana Alam Di masing-masing Desa Dalam Kecamatan Ranto Peureulak Tahun 2019 dan 2021	42 – 44
Tabel IV.6	Banyaknya Korban Jiwa Akibat Bencana Alam Di masing-masing Desa Dalam Kecamatan Ranto Peureulak Tahun 2018 dan 2021	45 – 47

Tabel IV.7	Keberadaan Fasilitas / Upaya Antisipasi / Mitigas Bencana Alam Di masing-masing Desa Dalam Kecamatan Ranto Peureulak Tahun 2018 dan 2021	48 – 49
Tabel IV.8	Jumlah Pemeluk Agama Dirinci Menurut Agama Di masing-masing Desa Dalam Kecamatan Ranto Peureulak Tahun 2021	50
Tabel IV.9	Jumlah Tempat Ibadah Dirinci Menurut Jenis Di masing-masing Desa Dalam Kecamatan Ranto Peureulak Tahun 2021	51
Tabel IV.10	Jumlah Fasilitas Olahraga Menurut Jenis Olahraga dan Ketersediannya Di masing-masing Desa Dalam Kecamatan Ranto Peureulak Tahun 2021	52
Tabel IV.11	Persentase Perkiraan Bangunan Tempat Tinggal Dirinci Menurut Jenis Dinding Di masing-masing Desa Dalam Kecamatan Ranto Peureulak Tahun 2021	53
Tabel IV.12	Persentase Penggunaan Listrik Desa Menurut Penerangan Jalan Utama Di masing-masing Desa Dalam Kecamatan Ranto Peureulak Tahun 2021	54
Tabel IV.13	Persentase Rumah Tangga Dirinci Menurut Penggunaan Alat Penerangan Di masing-masing Desa Dalam Kecamatan Ranto Peureulak Tahun 2021	55
Tabel IV.14	Banyaknya Desa Menurut Jenis Bahan Bakar untuk Memasak Di masing-masing Desa Dalam Kecamatan Ranto Peureulak Tahun 2021	56
Tabel IV.15	Banyaknya Desa Menurut Sumber Air Minum sebahagian Keluarga Di masing-masing Desa Dalam Kecamatan Ranto Peureulak Tahun 2021	57
Tabel IV.16	Banyaknya Desa Menurut Jenis Jamban Di masing-masing Desa Dalam Kecamatan Ranto Peureulak Tahun 2021	58
Tabel IV.17	Banyaknya Sekolah, Guru, dan Murid Taman Kanak-Kanak Negeri dan Swasta di Masing-masing Desa Dalam Kecamatan Ranto Peureulak 2021	59
Tabel IV.18	Banyaknya Sekolah, Guru, dan Murid Sekolah Dasar Negeri dan Swasta Di Masing-masing Desa Dalam Kecamatan Ranto Peureulak Tahun 2021	60
Tabel IV.19	Banyaknya Sekolah, Guru, dan Murid Sekolah Menengah Pertama Negeri dan Swasta Di masing-masing Desa Dalam Kecamatan Ranto Peureulak 2021	61
Tabel IV.20	Banyaknya Sekolah, Guru, dan Murid Sekolah Menengah Atas Negeri dan Swasta Di masing-masing Desa Dalam Kecamatan Ranto Peureulak 2021	62
Tabel IV.21	Banyaknya Sekolah, Guru, dan Murid Sekolah Menengah Kejuruan Negeri dan Swasta Di masing-masing Desa Dalam Kecamatan Ranto Peureulak 2021	63

Tabel IV.22	Banyaknya Sekolah, Guru, dan Murid Madrasah Ibtidaiyah Negeri dan Swasta Di masing-masing Desa Dalam Kecamatan Ranto Peureulak2021	64
Tabel IV.23	Banyaknya Sekolah, Guru, dan Murid Madrasah Tsanawiyah Negeri dan Swasta Di masing-masing Desa Dalam Kecamatan Ranto Peureulak2021	65
Tabel IV.24	Banyaknya Sekolah, Guru, dan Murid Madrasah Aliyah Negeri dan Swasta Di masing-masing Desa Dalam Kecamatan Ranto Peureulak2021	66
Tabel IV.25	Banyaknya Akademi/ Perguruan Tinggi Di masing-masing Desa Dalam Kecamatan Ranto Peureulak Tahun 2021	67
Tabel IV.26	Jumlah Sarana Pendidikan Keagamaan Non Formal dan Pendidikan Dini Di masing-masing Desa Dalam Kecamatan Ranto Peureulak Tahun 2021	68-69
Tabel IV.27	Keberadaan Infrastruktur Jalan dan Jembatan Di masing-masing Desa Dalam Kecamatan Ranto Peureulak Tahun 2021	70
Tabel IV.28	Keberadaan Tempat Bersejarah dan Wisata Di masing-masing Desa Dalam Kecamatan Ranto Peureulak Tahun 2021	71
Tabel IV.29	Jumlah Rumah Tangga Yatim, Piatu, Di masing-masing Desa Dalam Kecamatan Ranto Peureulak Tahun 2021	72
Tabel IV.30	Jumlah Penyandang Cacat Menurut Jenisnya Di rinci Per Desa Dalam Kecamatan Ranto Peureulak Tahun 2021	73
Bab V	Pertanian	77 – 81
Tabel V.1	Luas tanah Sawah Menurut Jenis Pengairan Di Masing-masing Desa Dalam Kecamatan Ranto Peureulak Tahun 2021	77
Tabel V.2	Jenis Komoditas Unggulan Dirinci Per Desa Dalam Kecamatan Ranto Peureulak Tahun 2021	78 - 79
Tabel V.3	Jumlah Keberadaan Industri Kilang Dirinci Per Desa Dalam Kecamatan Ranto Peureulak Tahun 2021	80
Tabel V.4	Jumlah Industri Rumah Tangga Menurut Jenis Di Rinci Per Desa Dalam Kecamatan Ranto Peureulak 2021	81

Bab VI	Lain-lain	85 - 93
Tabel VI.1	Banyaknya Sarana dan Prasarana Ekonomi Dirinci Per Desa Dalam Kecamatan Ranto Peureulak Tahun 2021	85 – 87
Tabel VI.2	Banyaknya Sarana Lembaga Keuangan yang Beroperasi Dirinci Per Desa Dalam Kecamatan Ranto Peureulak Tahun 2021	88
Tabel VI.3	Banyaknya Koperasi yang Masih Aktif Dirinci Per Desa Dalam Kecamatan Ranto Peureulak Tahun 2021	89
Tabel VI.4	Jumlah Menara dan Operator Layanan Komunikasi Telepon Dirinci Per Desa Dalam Kecamatan Ranto Peureulak Tahun 2021	90
Tabel VI.5	Sarana Transportasi Antar Desa Dirinci Per Desa Dalam Kecamatan Ranto Peureulak Tahun 2021	91
Tabel VI.6	Kondisi Jalan Darat Antar Desa Dirinci Per Desa Dalam Kecamatan Ranto Peureulak Tahun 2021	92
Tabel VI.7	Keberadaan Kantor POS dan Perusahaan Agen Ekspedisi Swasta Dirinci Per Desa Dalam Kecamatan Ranto Peureulak Tahun 2021	93



<https://facebook.com/murkab.bps.go.id>

BAB

1

LETAK GEOGRAFIS

Nama Kecamatan	:	Ranto Peureulak
Nama Ibukota	:	Rantau Panjang
Letak Geografis	:	LU : 04°38'21" - 04°53'54" BT : 97°39'36" - 97°50'28"
Luas Wilayah	:	129,00 Km ²
Suhu Rata-Rata	:	Berkisar antara 26° - 30° C
Ketinggian (mdpl)	:	Berkisar Antara 10 -100 Meter Diatas Permukaan Laut
Jumlah Kemukiman	:	3 Kemukiman
Banyaknya Desa	:	23 Desa
Batas-Batas Wilayah :		
Sebelah Utara	:	Kecamatan Peureulak Barat
Sebelah Timur	:	Kecamatan Peureulak
Sebelah Selatan	:	Kecamatan Peunaron
Sebelah Barat	:	Kecamatan Peudawa Dan Banda Alam
Nama dan Status Camat	:	Syhadannur, S.IP,M.AP / Definitif
Nama dan Status Sekcam	:	Asrul Faisal, SP / Definitif
Keberadaan Kantor Camat	:	Desa Pasi Puteh
Jumlah Pegawai Kantor Camat	:	22 Orang

Halaman ini sengaja dikosongkan

<https://aceh.murkab.bps.go.id>

Tabel I.1
Batas Wilayah
Per Desa Dalam Kecamatan Ranto Peureulak Tahun 2021

Desa	Wilayah			
	Utara	Timur	Selatan	Barat
(1)	(2)	(3)	(4)	(5)
1. Beurandang	Kliet	Kec.Peureulak	Seumanah Jaya	Alue Geunteng
2. Alue Geunteng	Paya Palas	Tampak	Beurandang	Punti Payong
3. Kliet	Tampak	Kec.Peureulak	Beurandang	Alue Geunteng
4. Tampak	Bhom Lama	Kec.Peureulak	Kliet	Paya Palas
5. Paya Palas	Seumali	Alue Batee	Alue Geunteng	Kec.Peudawa
6. Alue Batee	Buket Pala	Alue Dua	Tampak	Paya Palas
7. Bhom Lama	Pasie Puteh	Tampak	Kec.Peureulak	Alue Dua
8. Pasie Puteh	Snb.Dalam	Blang Barom	Bhom Lama	Alue Dua
9. Alue Dua	Snb.Dalam	Pasie Puteh	Alue Batee	Buket Pala
10. Buket Pala	Mata Ie	Alue Dua	Alue Batee	Seumali
11. Punti Payong	Seumali	Alue Geunteng	Alue Geunteng	Paya Palas
12. Seumali	Mata Ie	Pertamina	Punti Payong	Alue Udep
13. Pertamina	Mata Ie	Buket Pala	Buket Pala	Seumali
14. Blang Barom	Snb.Baro	Pulo Blang	Pasie Puteh	Snb.Dalam
15. Pulo Blang	Snb.Johan	Kec.Peureulak	Bhom Lama	Pasie Puteh
16. Seuneubok Johan	Paya Unou	Pulo Blang	Blang Barom	Snb.Baro
17. Paya Unou	Muda	Peureulak Barat	Kec.Peureulak	Snb.Johan
18. Seuneubok Baro	Seulemak Muda	Snb.Johan	Snb.Johan	Blang Barom
19. Seuneubok Dalam	Snb.Baro	Blang Barom	Alue Dua	Buket Pala
20. Seulemak Muda	Barat	Paya Unou	Snb.Baro	Mata Ie
21. Mata Ie	Kec.Peudawa	Seulemak Muda	Pertamina	Alue Udep
22. Alue Udep	Kec.Peudawa	Mata Ie	Seumali	Kec.Peudawa
23. Seumanah Jaya	Alue Geunteng	Kec.Peureulak	Kec.Peunaron	Kec.Idi Rayeuk

Sumber : Kepala Desa Se-Kecamatan Ranto Peureulak

Tabel I.2
Perkiraan Luas Wilayah Menurut Jenis Penggunaan Tanah Dirinci
Per Desa Dalam Kecamatan Ranto Peureulak Tahun 2021

Desa	Jenis Penggunaan Tanah (Ha)			
	Tanah Sawah	Tanah Ladang	Kolam/ Tambak	Perkebunan
(1)	(2)	(3)	(4)	(5)
1. Beurandang	80	197	0	234
2. Alue Geunteng	0	149	0	230
3. Kluet	174	11	0	47
4. Tampak	240	150	0	325
5. Paya Palas	170	40	0	1306
6. Alue Batee	150	100	0	155
7. Bhom Lama	192	1	0	4
8. Pasie Puteh	25	28	0	57
9. Alue Dua	26	26	0	153
10. Buket Pala	0	86	0	59
11. Punti Payong	120	28	0	78
12. Seumali	280	8	0	95
13. Pertamina	0	45	0	109
14. Blang Barom	50	54	0	150
15. Pulo Blang	87	79	0	118
16. Seuneubok Johan	94	29	0	96
17. Paya Unou	153	51	0	46
18. Seuneubok Baro	103	28	0	130
19. Seuneubok Dalam	50	105	0	167
20. Seulemak Muda	230	104	0	280
21. Mata Ie	25	70	0	550
22. Alue Udep	156	25	0	590
23. Seumanah Jaya	429	46	0	363
2021	2 834	1 460	0	5 342
2020	2 834	1 460	0	5 342
2019	2 834	1 460	0	5 342

Sumber : Kepala Desa Se-Kecamatan Ranto Peureulak

Lanjutan Tabel I.2

Desa	Jenis Penggunaan Tanah (Ha)		
	Bangunan/ Pekarangan	Lainnya	Jumlah
(1)	(6)	(7)	(8)
1. Beurandang	57	52	620
2. Alue Geunteng	16	19	414
3. Kliet	19	10	261
4. Tampak	47	88	850
5. Paya Palas	38	14	1.568
6. Alue Batee	81	14	500
7. Bhom Lama	2	1	200
8. Pasie Puteh	143	367	620
9. Alue Dua	40	5	250
10. Buket Pala	66	104	315
11. Punti Payong	29	30	285
12. S e u m a l i	22	22	427
13. Pertamina	19	77	250
14. Blang Barom	54	192	500
15. Pulo Blang	23	93	400
16. Seuneubok Johan	86	295	600
17. Paya Unou	94	256	600
18. Seuneubok Baro	77	62	400
19. Seuneubok Dalam	78	100	500
20. Seulemak Muda	58	28	700
21. M a t a I e	65	90	800
22. Alue Udep	30	59	860
23. Seumanah Jaya	110	32	980
2021	1 254	2 010	12 900
2020	1 254	2 010	12 900
2019	1 254	2 010	12 900

Sumber : Kepala Desa Se-Kecamatan Ranto Peureulak

Tabel I.3
Geografis Desa dan Tinggi di Atas Permukaan Laut
Dirinci Per Desa Dalam Kecamatan Ranto Peureulak Tahun 2021

Desa	Geografis		Letak di atas Permukaan Laut		
	Pantai	Bukan Pantai	< 50 M	50M-100M	>100M
(1)	(2)	(3)	(4)	(5)	(6)
1. Beurandang	0	1	1	0	0
2. Alue Geunteng	0	1	1	0	0
3. Kliet	0	1	1	0	0
4. Tampak	0	1	1	0	0
5. Paya Palas	0	1	1	0	0
6. Alue Batee	0	1	1	0	0
7. Bhom Lama	0	1	1	0	0
8. Pasié Puteh	0	1	1	0	0
9. Alue Dua	0	1	1	0	0
10. Buket Pala	0	1	1	0	0
11. Punti Payong	0	1	0	1	0
12. Seu m a li	0	1	1	0	0
13. Pertamina	0	1	1	0	0
14. Blang Barom	0	1	1	0	0
15. Pulo Blang	0	1	1	0	0
16. Seuneubok Johan	0	1	1	0	0
17. Paya Unou	0	1	1	0	0
18. Seuneubok Baro	0	1	1	0	0
19. Seuneubok Dalam	0	1	1	0	0
20. Seulemak Muda	0	1	1	0	0
21. M a t a Ie	0	1	1	0	0
22. Alue Udep	0	1	1	0	0
23. Seumanah Jaya	0	1	0	1	0
Jumlah	0	23	21	2	0

Sumber : Kepala Desa Se-Kecamatan Ranto Peureulak

Keterangan : 1 = ya, 0 = tidak



Tabel I.4
Luas Desa, Topografi Wilayah dan Keberadaan Hutan
Dirinci Per Desa Dalam Kecamatan Ranto Peureulak Tahun 2021

D e s a	Luas Desa (KM2)	Topografi Wilayah Desa	Keberadaan Hutan
(1)	(2)	(3)	(4)
1. Beurandang	6.20	3	-
2. Alue Geunteng	4.14	3	-
3. Kliet	2.61	3	-
4. Tampak	8.50	3	-
5. Paya Palas	15.68	3	-
6. Alue Batee	5.00	3	-
7. Bhom Lama	2.00	3	-
8. Pasié Puteh	6.20	3	-
9. Alue Dua	2.50	3	-
10. Buket Pala	3.15	3	-
11. Puntí Payong	2.85	3	-
12. Seu m a li	4.27	3	-
13. Pertamina	2.50	3	-
14. Blang Barom	5.00	3	-
15. Pulo Blang	4.00	3	-
16. Seuneubok Johan	6.00	3	-
17. Paya Unou	6.00	3	-
18. Seuneubok Baro	4.00	3	-
19. Seuneubok Dalam	5.00	3	-
20. Seulemak Muda	7.00	3	-
21. M a t a Ie	8.00	3	-
22. Alue Udep	8.60	3	-
23. Seumanah Jaya	9.80	3	1
Jumlah	129.00		

Sumber : Kepala Desa Se- Kecamatan Ranto Peureulak

Keterangan : Kolom (3) : 1 = Lereng/ Puncak 2 = Lembah 3 = Dataran

Kolom (4) : 1 = Ya '-' = tidak



<https://facebook.com/murkab.bps.go.id>

BAB

2

Tabel II.1.

Jumlah Dusun dan Keterangan Umum Desa Menurut Status Dirinci Per Desa
 Dalam Kecamatan Ranto Peureulak Tahun 2021

D e s a	Jumlah Dusun	Status	Status Hukum Desa/Kelurahan		
			SK	SK	SK
			Mendagri	Gubernur	Lainnya
(1)	(2)	(3)	(4)	(5)	(6)
1. Beurandang	2	1	1	-	-
2. Alue Geunteng	4	1	1	-	-
3. Kliet	2	1	1	-	-
4. Tampak	3	1	1	-	-
5. Paya Palas	5	1	1	-	-
6. Alue Batee	3	1	1	-	-
7. Bhom Lama	4	1	1	-	-
8. Pasié Puteh	3	1	1	-	-
9. Alue Dua	4	1	1	-	-
10. Buket Pala	5	1	1	-	-
11. Punti Payong	6	1	1	-	-
12. S e u m a l i	4	1	1	-	-
13. Pertamina	3	1	1	-	-
14. Blang Barom	2	1	1	-	-
15. Pulo Blang	2	1	1	-	-
16. Seuneubok Johan	2	1	1	-	-
17. Paya Unou	3	1	1	-	-
18. Seuneubok Baro	2	1	1	-	-
19. Seuneubok Dalam	2	1	1	-	-
20. Seulemak Muda	2	1	1	-	-
21. M a t a I e	5	1	1	-	-
22. Alue Udep	5	1	1	-	-
23. Seumanah Jaya	6	1	-	-	1
Jumlah	79				

Sumber : Kepala Desa Se-Kecamatan Ranto Peureulak

Keterangan :

Kolom (3) : 1 = Desa, 2 = Kelurahan

Kolom (4-6) : 1 = Ya, '-' = Tidak

Tabel II.2.
 Nama dan Status Aparat Desa Serta Jumlah Pamong Dirinci Per Desa
 Dalam Kecamatan Ranto Peureulak Tahun 2021

D e s a	Nama Kades	Status Kades	Nama Sekdes	Status Sekdes	Jumlah Pamong
(1)	(2)	(3)	(4)	(5)	(6)
1. Beurandang	Muhammad Ali	1	Dediyan Syahputra	2	12
2. Alue Geunteng	Jauhari. S	1	Novita	2	12
3. Kluet	Yusri	1	Ifa Wati, SE	2	11
4. Tampak	Jailani	1	Kamaruddin	2	8
5. Paya Palas	Amiruddin	1	Ali Imran, S.Pd	2	15
6. Alue Batee	Sahrial	1	Saprol	2	12
7. Bhom Lama	Ilyas	1	Putra Maulana	2	12
8. Pasie Puteh	Zulbahri	1	Jamaluddin	1	13
9. Alue Dua	Zulbahri	1	Zainuddin	1	13
10. Buket Pala	Novrida, S.Pdi	1	Ir. Mahyuddin	1	13
11. Punt Payong	Iskandar	1	Rotama	2	13
12. Seumali	Muzakkir	1	M.Tahir	1	11
13. Pertamina	Edi Putra	1	Fakhrurrazi	2	11
14. Blang Barom	Abdul Hamid	1	M.Rasyidi	2	12
15. Pulo Blang	Zaidir	1	Hamdani	2	11
16. Seuneubok Johan	sahabuddin	1	Ismail	1	11
17. Paya Unou	Saiful Bahri	1	Mansur	1	11
18. Seuneubok Baro	Fakhrurrazi	1	Reza Zatira	2	11
19. Seuneubok Dalam	Mukhtaruddin	1	Muliadi, SH.I	2	11
20. Seulemak Muda	Hasballah	1	Nurdin	1	12
21. Mata Ie	Muhibbuddin	1	Resi Landasari	2	11
22. Alue Udep	Hasan Basri	1	Muhammad Tahir	2	12
23. Seumanah Jaya	Jasman	1	M.Yusuf	2	20
Jumlah					278

Sumber : Kepala Desa Se-Kecamatan Ranto Peureulak

Keterangan : Kolom (2) dan (5) : 1 = Definitif, 2 = PJ

Keterangan : Kolom (3) dan (5) : 1 = PNS, 2 = Non PNS

Tabel II.3
Nama Dusun dan Kepala Dusun dan Jenis SK Dusun Dirinci Per Desa
Dalam Kecamatan Ranto Peureulak Tahun 2021

D e s a	Nama Dusun	Nama Kepala Dusun	Jenis SK
(1)	(2)	(3)	(4)
1. Beurandang	Tanjung Gunteng	Saiful Bahri	1
	Geudong Janeng	Muhammad Yustuf	1
2. Alue Genteng	Tengku Chusein	Mahruf	1
	Dinameh	Bawor	1
	Bukit Gajah	Fadli Syahputra	1
	Gunong Buloh	Ahmad Yanto Purba	1
3. Kluet	Tanjong Seulamat	Junaidi Usman	1
	Tanjong Naleung	Husaini	1
4. Tampak	Asai	Sarifuddin Ilyas	1
	Gabungan	Usman Yahya	1
	Karang Rejo	Heriwanto	1
5. Paya Palas	KP.Melayu	Azwir	1
	Tanjung Tani	Abdullah, T.A	1
	Serba jadi	Ariansyah, SH	1
	Lokasi Tani	Azmanto, S.Pd	1
	Karya Bakti	Sahlani	1
6. Alue Batee	Alue Teuang	Suwandi	1
	Alue Jaya	Agus Sugianto	1
	Buket Kubu	Amrizal	1
7. Bhom Lama	Cot	Annaswir	1
	Tanjong Kala	Hamdani	1
	Buket Mesjid	Amir Husen	1
	Bhom Baro	Hanisun Yasin	1
8. Pasié Puteh	Kama Dingin	Fadli	1
	Bakti	Mursalinsyah	1
	Bukit Peusangan	Syahrial	1

Sumber : Kepala Desa Se- Kecamatan Ranto Peureulak

Keterangan : Kolom (4) : 0 : Tidak Ada SK 1 = SK Keuchik

Lanjutan Tabel II.3

D e s a	Nama Dusun	Nama Kepala Dusun	Jenis SK
(1)	(2)	(3)	(4)
9. Alue Dua	Tualang Tujoh	Unzir	1
	Ayahanda	Ishak	1
	Sejahtera	Mahyuddin	1
	Seulanga	Saiful Amri	1
10. Buket Pala	Teladan	Azzahari	1
	Tgk. Di Aceh	Bustami	1
	Pos XI	Nursalim	1
	Perdamaian	Ruliansyah	1
	Darussalam	Syafrizal	1
11. Punt Payong	Pelita	Dedi Saputra	1
	Jambo Kaluet	Sugiono	1
	Alue Keudondong	Nanang Priyono	1
	Makmu Beusaree	Bertaulina S	1
12. Seumali	Suka Mulya	M. Irawan	1
	Harapan	Ahmadi	1
	Makmur	Muhammad Ikbal	1
	Bakti	Suyadi Wijaya	1
	Ulee Gajah	Suparman	1
13. Pertamina	Benteng	Abdul Hamid	1
	CBDI	Usman AR	1
	Tj. Baro	Sarjono Taher	1
14. Blang Barom	Setia Bakti	Nurdin Kaoy	1
	Buket Batee	Ibrahim Sabi	1
15. Pulo Blang	Lidah Tiyong	Munir	1
	Alue Meuh	Bustami	1
16. Seuneubok Johan	Iskandar Muda	A Yani	1
	Nurul Akla	Idris Yusuf	1

Sumber : Kepala Desa Se-Kecamatan Ranto Peureulak

Keterangan : Kolom (4) : 0 : Tidak Ada SK 1 = SK Keuchik

Lanjutan Tabel II.3

D e s a	Nama Dusun	Nama Kepala Dusun	Jenis SK
(1)	(2)	(3)	(4)
17. Paya Unou	Sungai	Said Hamdani	1
	Buket	Syarbaini	1
	Tanjong	Edi Faisal	1
18. Seuneubok Baro	Suka Damai	Maulidan Saputra	1
	Bahagia	Darkasyi	1
19. Seuneubok Dalam	Blang Panyang	Zaini Syarifudin	1
	Paya Keutapang	M.Isa	1
20. Seulemak Muda	Barat Baru	Nurdin H	1
	Kumbang	Zulfadli	1
21. Mata Ie	Praja	Junaidi	1
	Setia	Mustafa	1
	Damai	Abdullah Ali	1
	Buket Seulamat	Azhar	1
	Paya Duren	Fadlan	1
22. Alue Udep	Buket Kuta	Safrizal	1
	Telaga Sari	Irwan	1
	Tualang Sari	Muhammad Musril	1
	Buket Jok	Jamali	1
	Punti Seleumak	Faisal	1
	23. Seumanah Jaya	Krueng Tuan	Muhammad Sabri
Leubok Bayah		Mansur	1
Alue Canang		Sofian	1
Lapangan Heli		Aman Syah	1
Seumedang Jaya		Supriyadi	1
Blang Gadeng		Zulbahri	1

Sumber : Kepala Desa Se-Kecamatan Ranto Peureulak

Keterangan : Kolom (4) : 0 : Tidak Ada SK 1 - SK Keuchik

Tabel II.4

Jarak Desa Ke Ibu Kota Kabupaten, Ibu Kota Propinsi Dan Kantor Muspika
Dalam Kecamatan Ranto Peureulak Tahun 2021


Desa	Jarak ke (Km)				
	Ibu kota		Kantor		
	Kabupaten	Provinsi	camat	polsek	koramil
(1)	(2)	(3)	(4)	(5)	(6)
1. Beurandang	35	408	10	10	10
2. Alue Geunteng	40	413	12	12	12
3. Kliet	32	405	7	7	7
4. Tampak	30	403	5	5	5
5. Paya Palas	35	408	10	10	10
6. Alue Batee	28	401	3	3	3
7. Bhom Lama	28	401	3	3	3
8. Pasié Puteh	25	398	0.3	0.3	0.3
9. Alue Dua	26	399	1	1	1
10. Buket Pala	27	400	2	2	2
11. Puntí Payong	32	405	7	7	7
12. Seumali	30	403	6	6	6
13. Pertamina	28	401	3	3	3
14. Blang Barom	24	397	1	1	1
15. Pulo Blang	23	396	3	3	3
16. Seuneubok Johan	23	396	2	2	2
17. Paya Unou	22	395	3	3	3
18. Seuneubok Baro	23	396	2	2	2
19. Seuneubok Dalam	24	397	2	2	2
20. Seulemak Muda	25	398	3	3	3
21. Matale	29	402	5	5	5
22. Alue Udep	30	403	6	6	6
23. Seumanah Jaya	51	424	26	26	26

Sumber : Kepala Desa se-Kecamatan Ranto Peureulak

Tabel II.5
 Fasilitas Yang Dimiliki Oleh Pemerintahan Desa
 Dalam Kecamatan Ranto Peureulak Tahun 2021

Desa	Fasilitas Desa				
	Kantor Kepala Desa	Balai Desa	Tanah Kas Desa	Komputer/ Laptop	Aset Desa Lainnya
(1)	(2)	(3)	(4)	(5)	(6)
1. Beurandang	1	-	1	1	1
2. Alue Geunteng	1	-	-	1	1
3. Kluet	1	-	-	1	1
4. Tampak	1	-	1	1	1
5. Paya Palas	1	-	1	1	1
6. Alue Batee	1	-	-	1	1
7. Bhom Lama	0	-	-	1	1
8. Pasie Puteh	1	-	1	1	1
9. Alue Dua	1	1	1	1	1
10. Buket Pala	1	-	1	1	1
11. Punt Payong	1	1	1	1	1
12. Seumali	0	-	1	1	1
13. Pertamina	1	-	-	1	1
14. Blang Barom	1	-	1	1	1
15. Pulo Blang	1	-	-	1	1
16. Seuneubok Johan	0	-	-	1	1
17. Paya Unou	1	-	-	1	1
18. Seuneubok Baro	1	-	-	1	1
19. Seuneubok Dalam	0	-	1	1	1
20. Seulemak Muda	0	-	1	1	1
21. Matale	1	-	-	1	1
22. Alue Udep	1	-	1	1	1
23. Seumanah Jaya	1	-	-	1	1

Sumber : Kepala Desa se-Kecamatan Ranto Peureulak
 Keterangan kolom (2),(3),(4),(5) dan (6) : 1 = ya, 0 = tidak



BAB

3

<https://facebook.com/murkab.bps.go.id>

Tabel III.1
Perkiraan Luas Wilayah dan Jumlah Kartu Keluarga
Dirinci Per Desa Dalam Kecamatan Ranto Peureulak Tahun 2021

Desa	Jumlah	
	Luas Desa (KM2)	Kartu Keluarga
(1)	(2)	(3)
1. Beurandang	6.20	407
2. Alue Geunteng	4.14	465
3. Kliet	2.61	276
4. Tampak	8.50	336
5. Paya Palas	15.68	835
6. Alue Batee	5.00	164
7. Bhom Lama	2.00	216
8. Pasi Puteh	6.20	256
9. Alue Dua	2.50	265
10. Buket Pala	3.15	490
11. Puntii Payong	2.85	412
12. S e u m a l i	4.27	290
13. Pertamina	2.50	207
14. Blang Barom	5.00	124
15. Pulo Blang	4.00	166
16. Seuneubok Johan	6.00	141
17. Paya Unou	6.00	236
18. Seuneubok Baro	4.00	233
19. Seuneubok Dalam	5.00	88
20. Seulemak Muda	7.00	141
21. M a t a I e	8.00	354
22. Alue Udep	8.60	231
23. Seumanah Jaya	9.80	1322
Jumlah	129.00	7 655

Sumber : Dukcapil Kabupaten Aceh Timur

Tabel III.2
Perkiraan Luas Wilayah, Jumlah Penduduk dan Kepadatan Penduduk
Dirinci Per Desa Dalam Kecamatan Ranto Peureulak Tahun 2021

Desa	Luas Desa (KM2)	Jumlah Penduduk	Kepadatan Penduduk
(1)	(2)	(3)	(4)
1. Beurandang	6.20	1 422	229
2. Alue Geunteng	4.14	1 523	368
3. Kliet	2.61	998	382
4. Tampak	8.50	1 136	134
5. Paya Palas	15.68	2 815	180
6. Alue Batee	5.00	564	113
7. Bhom Lama	2.00	759	380
8. Pasi Puteh	6.20	934	151
9. Alue Dua	2.50	893	357
10. Buket Pala	3.15	1 637	520
11. Punti Payong	2.85	1 391	488
12. Seumali	4.27	1 017	238
13. Pertamina	2.50	719	288
14. Blang Barom	5.00	454	91
15. Pulo Blang	4.00	606	152
16. Seuneubok Johan	6.00	488	81
17. Paya Unou	6.00	838	140
18. Seuneubok Baro	4.00	770	193
19. Seuneubok Dalam	5.00	293	59
20. Seulemak Muda	7.00	476	68
21. Mata Ie	8.00	1 249	156
22. Alue Udep	8.60	817	95
23. Seumanah Jaya	9.80	4 742	484
Jumlah	129.00	26 541	206

Sumber : Dukcapil Kabupaten Aceh Timur

Tabel III.3
Perkiraan Jumlah Keluarga, Penduduk dan Rata-Rata Penduduk
Dirinci Per Desa Dalam Kecamatan Ranto Peureulak Tahun 2021

Desa	Jumlah kk	Jumlah Penduduk	Rata-rata Penduduk/KK
(1)	(2)	(3)	(4)
1. Beurandang	407	1 422	3
2. Alue Geunteng	465	1 523	3
3. Kliet	276	998	4
4. Tampak	336	1136	3
5. Paya Palas	835	2 815	3
6. Alue Batee	164	564	3
7. Bhom Lama	216	759	4
8. Pasi Puteh	256	934	4
9. Alue Dua	265	893	3
10. Buket Pala	490	1 637	3
11. Punt Payong	412	1 391	3
12. Se u m a l i	290	1 017	4
13. Pertamina	207	719	3
14. Blang Barom	124	454	4
15. Pulo Blang	166	606	4
16. Seuneubok Johan	141	488	3
17. Paya Unou	236	838	4
18. Seuneubok Baro	233	770	3
19. Seuneubok Dalam	88	293	3
20. Seulemak Muda	141	476	3
21. M a t a I e	354	1 249	4
22. Alue Udep	231	817	4
23. Seumanah Jaya	1322	4 742	4
Jumlah	7 655	26 541	3

Sumber : Dukcapil Kabupaten Aceh Timur

Tabel III.4
Perkiraan Jumlah Penduduk Menurut Jenis Kelamin dan Sex Ratio
Dirinci Per Desa Dalam Kecamatan Ranto Peureulak Tahun 2021

Desa	Laki-laki	Perempuan	Sex Ratio
(1)	(2)	(3)	(4)
1. Beurandang	715	707	101
2. Alue Geunteng	760	763	100
3. Kliet	507	491	103
4. Tampak	553	583	95
5. Paya Palas	1 424	1 391	102
6. Alue Batee	286	278	103
7. Bhom Lama	358	401	89
8. Pasi Puteh	467	467	100
9. Alue Dua	443	450	98
10. Buket Pala	814	823	99
11. Punt i Payong	741	650	114
12. S e u m a l i	510	507	101
13. Pertamina	366	353	104
14. Blang Barom	230	224	103
15. Pulo Blang	300	306	98
16. Seuneubok Johan	235	253	93
17. Paya Unou	408	430	95
18. Seuneubok Baro	379	391	97
19. Seuneubok Dalam	148	145	102
20. Seulemak Muda	235	241	98
21. M a t a I e	628	621	101
22. Alue Udep	403	414	97
23. Seumanah Jaya	2 444	2 298	106
Jumlah	13 354	13 187	101

Sumber : Dukcapil Kabupaten Aceh Timur

Tabel III.5

Perkiraan Jumlah Penduduk Menurut Jenis Kewarganegaraan dan Jenis Kelamin
Dirinci Per Desa Dalam Kecamatan Ranto Peureulak Tahun 2021

Desa	WNI			WNA			Total
	Lk	Pr	Jumlah	Lk	Pr	Jumlah	
(1)	(2)	(3)	(4)	(5)	(6)	(7)	(8)
1. Beurandang	715	707	1 422	-	-	-	1 422
2. Alue Geunteng	760	763	1 523	-	-	-	1 523
3. Kliet	507	491	998	-	-	-	998
4. Tampak	553	583	1 136	-	-	-	1 136
5. Paya Palas	1 424	1 391	2 815	-	-	-	2 815
6. Alue Batee	286	278	564	-	-	-	564
7. Bhom Lama	358	401	759	-	-	-	759
8. Pasi Puteh	467	467	934	-	-	-	934
9. Alue Dua	443	450	893	-	-	-	893
10. Buket Pala	814	823	1 637	-	-	-	1 637
11. Punti Payong	741	650	1 391	-	-	-	1 391
12. Se u m a l i	510	507	1 017	-	-	-	1 017
13. Pertamina	366	353	719	-	-	-	719
14. Blang Barom	230	224	454	-	-	-	454
15. Pulo Blang	300	306	606	-	-	-	606
16. Seuneubok Johan	235	253	488	-	-	-	488
17. Paya Unou	408	430	838	-	-	-	838
18. Seuneubok Baro	379	391	770	-	-	-	770
19. Seuneubok Dalam	148	145	293	-	-	-	293
20. Seulemak Muda	235	241	476	-	-	-	476
21. M a t a I e	628	621	1 249	-	-	-	1 249
22. Alue Udep	403	414	817	-	-	-	817
23. Seumanah Jaya	2 444	2 298	4 742	-	-	-	4 742
Jumlah	13 354	13 187	26 541	-	-	-	26 541

Sumber : Dukcapil Kabupaten Aceh Timur

Tabel III.6
Perkembangan Penduduk Dirinci Menurut Desa
Dalam Kecamatan Ranto Peureulak Tahun 2017 - 2021

Desa	T a h u n				
	2017	2018	2019	2020	2021
(1)	(2)	(3)	(4)	(5)	(6)
1. Beurandang	1 233	1 256	1 281	1 377	1 422
2. Alue Geunteng	2 369	2 414	2 462	1 416	1 523
3. Kliet	981	1 000	1 020	981	998
4. Tampak	1 010	1 029	1 050	1 120	1 136
5. Paya Palas	2 753	2 806	2 862	2 773	2 815
6. Alue Batee	523	533	544	538	564
7. Bhom Lama	682	696	709	726	759
8. Pasi Puteh	819	834	850	868	934
9. Alue Dua	744	759	775	843	893
10. Buket Pala	1 692	1 725	1 759	1 583	1 637
11. Punti Payong	1 141	1 163	1 186	1 409	1 391
12. S e u m a l i	927	944	963	1 061	1 017
13. Pertamina	639	651	664	670	719
14. Blang Barom	393	401	409	457	454
15. Pulo Blang	602	613	625	587	606
16. Seuneubok Johan	473	482	492	464	488
17. Paya Unou	771	785	800	829	838
18. Seuneubok Baro	708	721	735	759	770
19. Seuneubok Dalam	275	280	286	243	293
20. Seulemak Muda	489	498	508	446	476
21. M a t a I e	1 003	1 022	1 042	1 227	1 249
22. Alue Udep	705	718	732	791	817
23. Seumanah Jaya	4 797	4 888	4 986	4 777	4 742
Jumlah	25 729	26 218	26 740	25 945	26 541

Sumber : Dukcapil Kabupaten Aceh Timur

Tabel III.7
Banyaknya Kelahiran dan Kematian Menurut Jenis Kelamin
Dirinci Per Desa Dalam Kecamatan Ranto Peureulak Tahun 2021

Desa	Kelahiran			Kematian		
	Lk	Pr	Jumlah	Lk	Pr	Jumlah
(1)	(2)	(3)	(4)	(5)	(6)	(7)
1. Beurandang				5	2	7
2. Alue Geunteng				6	3	9
3. Kliet				3	1	4
4. Tampak				4	3	7
5. Paya Palas				9	10	19
6. Alue Batee				1	2	3
7. Bhom Lama				2	3	5
8. Pasi Puteh				4	3	7
9. Alue Dua			Sementara data tidak tersedia	3	3	6
10. Buket Pala				7	6	13
11. Punt Payong				6	5	11
12. Seumali				2	4	6
13. Pertamina				3	2	5
14. Blang Barom				1	2	3
15. Pulo Blang				3	2	5
16. Seuneubok Johan				3	1	4
17. Paya Unou				3	3	6
18. Seuneubok Baro				4	3	7
19. Seuneubok Dalam				2	1	3
20. Seulemak Muda				2	1	3
21. Mata Ie				3	4	7
22. Alue Udep				2	2	4
23. Seumanah Jaya				9	12	21
Jumlah				87	78	165

Sumber : Kepala Desa Se-Kecamatan Ranto Peureulak

Tabel III.8
Perkiraan Jumlah Penduduk Masuk dan Keluar
Dirinci Per Desa Dalam Kecamatan Ranto Peureulak Tahun 2021


Desa	Jumlah	
	Masuk (Datang)	Keluar (Pergi)
(1)	(2)	(3)
1. Beurandang	4	3
2. Alue Geunteng	5	3
3. Kliet	3	2
4. Tampak	6	3
5. Paya Palas	12	6
6. Alue Batee	2	1
7. Bhom Lama	2	2
8. Pasi Puteh	3	2
9. Alue Dua	2	1
10. Buket Pala	4	3
11. Punt Payong	5	5
12. Seu m a l i	2	2
13. Pertamina	2	3
14. Blang Barom	2	1
15. Pulo Blang	3	1
16. Seuneubok Johan	2	1
17. Paya Unou	2	3
18. Seuneubok Baro	2	1
19. Seuneubok Dalam	1	1
20. Seulemak Muda	1	1
21. M a t a I e	2	1
22. Alue Udep	2	1
23. Seumanah Jaya	20	10
Jumlah	89	57

Sumber : Kepala Desa Se-Kecamatan Ranto Peureulak

Tabel III.9
Perkiraan Jumlah Penduduk Menurut Kelompok Umur dan Jenis Kelamin
Di Kecamatan Ranto Peureulak Tahun 2021

Kelompok Umur	Laki-laki	Perempuan	Jumlah
(1)	(2)	(3)	(4)
0-4			2 096
5-9			3 015
10-14			3 033
15-19			1 983
20-24	sementara data tidak tersedia		2 292
25-29			2 122
30-34			2 090
35-39			2 141
40-44			1 938
45-49			1 589
50-54			1 338
55-59			910
60-64			835
65-69			518
70-74			316
75+			325
Jumlah			26 541

Sumber : BPS, Hasil SP2020



BAB

4

<https://facebook.com/murkab.bps.go.id>

Tabel IV.1
Jumlah Sarana Kesehatan Di Masing-masing Desa
Dalam Kecamatan Ranto Peureulak Tahun 2021

Desa	Rumah Sakit	Rumah Bersalin	Poliklinik	Puskesmas
(1)	(2)	(3)	(4)	(5)
1. Beurandang	0	0	0	0
2. Alue Geunteng	0	0	0	0
3. Kliet	0	0	0	0
4. Tampak	0	0	0	0
5. Paya Palas	0	0	0	0
6. Alue Batee	0	0	0	0
7. Bhom Lama	0	0	0	0
8. Pasi Puteh	0	0	0	0
9. Alue Dua	0	0	0	1
10. Buket Pala	0	0	0	0
11. Punt Payong	0	0	0	0
12. Seumali	0	0	0	0
13. Pertamina	0	0	0	0
14. Blang Barom	0	0	0	0
15. Pulo Blang	0	0	0	0
16. Seuneubok Johan	0	0	0	0
17. Paya Unou	0	0	0	0
18. Seuneubok Baro	0	0	0	0
19. Seuneubok Dalam	0	0	0	0
20. Seulemak Muda	0	0	0	0
21. Mataie	0	0	0	0
22. Alue Udep	0	0	0	0
23. Seumanah Jaya	0	0	0	0
Jumlah	0	0	0	1

Sumber : BPS, Pendataan Potensi Desa (Podes)

Lanjutan Tabel IV.1

Desa	Puskesmas pembantu	Poskesdes	Polindes	Posyandu
(1)	(6)	(7)	(8)	(9)
1. Beurandang	1	1	0	1
2. Alue Geunteng	0	0	0	1
3. Kliet	0	1	0	1
4. Tampak	0	1	0	1
5. Paya Palas	1	0	0	1
6. Alue Batee	0	1	0	1
7. Bhom Lama	0	0	0	1
8. Pasi Puteh	0	0	0	1
9. Alue Dua	0	0	0	1
10. Buket Pala	0	0	0	1
11. Punt Payong	0	1	0	1
12. Se u m a l i	0	1	0	1
13. Pertamina	0	1	0	1
14. Blang Barom	0	1	0	1
15. Pulo Blang	0	1	0	1
16. Seuneubok Johan	0	1	0	1
17. Paya Unou	0	0	0	1
18. Seuneubok Baro	1	0	0	1
19. Seuneubok Dalam	0	1	0	1
20. Seulemak Muda	0	1	0	1
21. M a t a I e	0	0	0	1
22. Alue Udep	1	0	0	1
23. Seumanah Jaya	0	1	0	1
Jumlah	4	13	0	

Sumber : BPS, Pendataan Potensi Desa (Podes)

Lanjutan Tabel IV.1

Desa	Praktek Dokter	Praktek Dokter Gigi	Praktek Tenaga Kesehatan	Apotik
(1)	(10)	(11)	(12)	(13)
1. Beurandang	0	0	1	0
2. Alue Geunteng	0	0	1	0
3. Kliet	0	0	1	0
4. Tampak	0	0	0	0
5. Paya Palas	0	0	0	0
6. Alue Batee	0	0	0	0
7. Bhom Lama	0	0	0	0
8. Pasi Puteh	0	0	0	0
9. Alue Dua	0	0	0	0
10. Buket Pala	0	0	2	0
11. Punti Payong	0	0	0	0
12. Seu m a l i	0	0	0	0
13. Pertamina	0	0	0	0
14. Blang Barom	0	0	0	0
15. Pulo Blang	0	0	0	0
16. Seuneubok Johan	0	0	0	0
17. Paya Unou	0	0	0	0
18. Seuneubok Baro	0	0	0	0
19. Seuneubok Dalam	0	0	0	0
20. Seulemak Muda	0	0	0	0
21. M a t a I e	0	0	0	0
22. Alue Udep	0	0	0	0
23. Seumanah Jaya	0	0	2	0
Jumlah	0	0	7	0

Sumber : BPS, Pendataan Potensi Desa (Podes)

Tabel IV.2
Kemudahan Mencapai Sarana Kesehatan Terdekat di Masing-masing
Desa Dalam Kecamatan Ranto Peureulak Tahun 2021

Desa	Rumah Sakit	Rumah Bersalin	Poliklinik/ Balai Pengobatan
(1)	(2)	(3)	(4)
1. Beurandang	2	3	2
2. Alue Geunteng	2	3	2
3. Kliet	2	3	2
4. Tampak	2	3	2
5. Paya Palas	2	3	2
6. Alue Batee	2	3	2
7. Bhom Lama	2	3	2
8. Pasi Puteh	2	3	2
9. Alue Dua	2	3	2
10. Buket Pala	2	3	2
11. Punti Payong	2	3	2
12. Seu m a li	2	3	2
13. Pertamina	2	3	2
14. Blang Barom	2	3	2
15. Pulo Blang	2	3	2
16. Seuneubok Johan	2	3	2
17. Paya Unou	2	3	2
18. Seuneubok Baro	2	3	2
19. Seuneubok Dalam	2	3	2
20. Seulemak Muda	2	3	2
21. M a t a Ie	2	3	2
22. Alue Udep	2	3	2
23. Seumanah Jaya	2	3	2
Jumlah			

Sumber: BPS, Pendataan Potensi Desa (Podes)

Keterangan : 1=Sangat Mudah; 2=Mudah; 3=Sulit; 4=Sangat Sulit

Lanjutan Tabel IV.1

Desa	Puskesmas		Apotik
	Rawat Inap	Tanpa Rawat Inap	
(1)	(5)	(6)	(7)
1. Beurandang	2	2	2
2. Alue Geunteng	2	2	2
3. Kliet	2	2	2
4. Tampak	2	2	2
5. Paya Palas	2	2	2
6. Alue Batee	2	2	2
7. Bhom Lama	2	2	2
8. Pasi Puteh	2	2	2
9. Alue Dua	2	2	2
10. Buket Pala	2	2	2
11. Punt Payong	2	2	2
12. Seu m a l i	2	2	2
13. Pertamina	2	2	2
14. Blang Barom	2	2	2
15. Pulo Blang	2	2	2
16. Seuneubok Johan	2	2	2
17. Paya Unou	2	2	2
18. Seuneubok Baro	2	2	2
19. Seuneubok Dalam	2	2	2
20. Seulemak Muda	2	2	2
21. M a t a I e	2	2	2
22. Alue Udep	2	2	2
23. Seumanah Jaya	2	2	2
Jumlah			

Sumber: BPS, Pendataan Potensi Desa (Podes)

Keterangan : 1=Sangat Mudah; 2=Mudah; 3=Sulit; 4=Sangat Sulit

Tabel IV.3
 Jumlah Tenaga Kesehatan Di Masing-masing Desa
 Dalam Kecamatan Ranto Peureulak Tahun 2021

Desa	Dokter	Dokter Gigi	Perawat	Bidan	Dukun Bersalin	Jumlah
(1)	(2)	(3)	(5)	(6)	(7)	(8)
1. Beurandang	0	0	3	2	1	6
2. Alue Geunteng	0	0	4	2	1	7
3. Kliet	0	0	4	3	1	8
4. Tampak	0	0	2	1	2	5
5. Paya Palas	0	0	3	3	2	8
6. Alue Batee	0	0	0	1	1	2
7. Bhom Lama	0	0	1	2	1	4
8. Pasi Puteh	0	0	6	3	0	9
9. Alue Dua	2	0	5	2	1	10
10. Buket Pala	0	0	6	5	0	11
11. Punti Payong	0	0	1	1	2	4
12. Seu m a li	0	0	1	2	2	5
13. Pertamina	0	0	1	2	1	4
14. Blang Barom	0	0	1	1	1	3
15. Pulo Blang	0	0	1	1	1	3
16. Seuneubok Johan	0	0	1	1	1	3
17. Paya Unou	0	0	1	1	0	2
18. Seuneubok Baro	0	0	1	3	2	6
19. Seuneubok Dalam	0	0	1	1	1	3
20. Seulemak Muda	0	0	1	1	2	4
21. M a t a Ie	0	0	2	2	2	6
22. Alue Udep	0	0	1	2	2	5
23. Seumanah Jaya	0	0	3	3	4	10
Jumlah	2	0	50	45	31	128

Sumber : Kepala Desa Se-Kecamatan Ranto Peureulak

Tabel IV.4
Banyaknya Warga Penderita Gizi Buruk di Masing-masing Desa
Dalam Kecamatan Ranto Peureulak Tahun 2020-2021

Desa	2020	2021
(1)	(2)	(3)
1. Beurandang	0	0
2. Alue Geunteng	0	0
3. Kliet	0	0
4. Tampak	0	0
5. Paya Palas	0	0
6. Alue Batee	0	0
7. Bhom Lama	0	0
8. Pasie Puteh	0	0
9. Alue Dua	0	0
10. Buket Pala	0	0
11. Punt Payong	0	0
12. Seumali	0	0
13. Pertamina	0	0
14. Blang Barom	0	0
15. Pulo Blang	0	0
16. Seuneubok Johan	0	0
17. Paya Unou	0	0
18. Seuneubok Baro	0	0
19. Seuneubok Dalam	0	0
20. Seulemak Muda	0	0
21. Mataie	0	0
22. Alue Udep	0	0
23. Seumanah Jaya	0	0
Jumlah	0	0

Sumber: BPS, Pendataan Potensi Desa (Podes)

Tabel IV.5
Banyaknya Kejadian Bencana Alam di Masing-masing Desa
Dalam Kecamatan Ranto Peureulak Tahun 2021

Desa	Gempa Bumi	Tsunami	Tanah Longsor
(1)	(2)	(3)	(4)
1. Beurandang	0	0	0
2. Alue Geunteng	0	0	0
3. Kliet	0	0	0
4. Tampak	0	0	0
5. Paya Palas	0	0	0
6. Alue Batee	0	0	0
7. Bhom Lama	0	0	0
8. Pasie Puteh	0	0	0
9. Alue Dua	0	0	0
10. Buket Pala	0	0	0
11. Punt Payong	0	0	0
12. Seumali	0	0	0
13. Pertamina	0	0	0
14. Blang Barom	0	0	0
15. Pulo Blang	0	0	0
16. Seuneubok Johan	0	0	0
17. Paya Unou	0	0	0
18. Seuneubok Baro	0	0	0
19. Seuneubok Dalam	0	0	0
20. Seulemak Muda	0	0	0
21. Mataie	0	0	0
22. Alue Udep	0	0	0
23. Seumanah Jaya	0	0	0
Jumlah	0	0	0

Sumber: BPS, Pendataan Potensi Desa (Podes)

Lanjutan Tabel IV.5

Desa	Banjir	Banjir Bandang	Kekeringan
(1)	(5)	(6)	(7)
1. Beurandang	1	0	0
2. Alue Geunteng	1	0	0
3. Kluet	1	0	0
4. Tampak	0	0	0
5. Paya Palas	0	0	0
6. Alue Batee	0	0	0
7. Bhom Lama	0	0	0
8. Pasie Puteh	0	0	0
9. Alue Dua	1	0	0
10. Buket Pala	0	0	0
11. Punti Payong	1	0	0
12. Seumali	1	0	0
13. Pertamina	0	0	0
14. Blang Barom	0	0	0
15. Pulo Blang	0	0	0
16. Seuneubok Johan	0	0	0
17. Paya Unou	0	0	0
18. Seuneubok Baro	0	0	0
19. Seuneubok Dalam	0	0	0
20. Seulemak Muda	0	0	0
21. Matale	1	0	0
22. Alue Udep	0	0	0
23. Seumanah Jaya	1	0	0
Jumlah	8	0	0

Sumber: BPS, Pendataan Potensi Desa (Podes)

Lanjutan Tabel IV.5

Desa	Kebakaran Hutan dan Lahan	Angin Puyuh / Puting beliung	Gelombang Pasang Laut
(1)	(8)	(9)	(7)
1. Beurandang	0	0	0
2. Alue Geunteng	0	0	0
3. Kliet	0	0	0
4. Tampak	0	0	0
5. Paya Palas	0	0	0
6. Alue Batee	0	0	0
7. Bhom Lama	0	0	0
8. Pasie Puteh	0	0	0
9. Alue Dua	0	0	0
10. Buket Pala	0	0	0
11. Punt Payong	0	0	0
12. Seumali	0	0	0
13. Pertamina	0	0	0
14. Blang Barom	0	0	0
15. Pulo Blang	0	0	0
16. Seuneubok Johan	0	0	0
17. Paya Unou	0	0	0
18. Seuneubok Baro	0	0	0
19. Seuneubok Dalam	0	0	0
20. Seulemak Muda	0	0	0
21. Matale	0	0	0
22. Alue Udep	0	0	0
23. Seumanah Jaya	0	0	0
Jumlah	0	0	0

Sumber: BPS, Pendataan Potensi Desa (Podes)

Tabel IV.6
Banyaknya Korban Jiwa Akibat Bencana Alam di Masing-masing Desa
Dalam Kecamatan Ranto Peureulak Tahun 2021

Desa	Gempa Bumi	Tsunami	Tanah Longsor
(1)	(2)	(3)	(4)
1. Beurandang	0	0	0
2. Alue Geunteng	0	0	0
3. Kliet	0	0	0
4. Tampak	0	0	0
5. Paya Palas	0	0	0
6. Alue Batee	0	0	0
7. Bhom Lama	0	0	0
8. Pasie Puteh	0	0	0
9. Alue Dua	0	0	0
10. Buket Pala	0	0	0
11. Punti Payong	0	0	0
12. Seumali	0	0	0
13. Pertamina	0	0	0
14. Blang Barom	0	0	0
15. Pulo Blang	0	0	0
16. Seuneubok Johan	0	0	0
17. Paya Unou	0	0	0
18. Seuneubok Baro	0	0	0
19. Seuneubok Dalam	0	0	0
20. Seulemak Muda	0	0	0
21. Mataie	0	0	0
22. Alue Udep	0	0	0
23. Seumanah Jaya	0	0	0
Jumlah	0	0	0

Sumber: BPS, Pendataan Potensi Desa (Podes)

Lanjutan Tabel IV.6

Desa	Banjir	Banjir Bandang	Kekeringan
(1)	(5)	(6)	(7)
1. Beurandang	1	0	0
2. Alue Geunteng	0	0	0
3. Kliet	0	0	0
4. Tampak	0	0	0
5. Paya Palas	0	0	0
6. Alue Batee	0	0	0
7. Bhom Lama	0	0	0
8. Pasie Puteh	0	0	0
9. Alue Dua	0	0	0
10. Buket Pala	0	0	0
11. Punti Payong	0	0	0
12. Seumali	0	0	0
13. Pertamina	0	0	0
14. Blang Barom	0	0	0
15. Pulo Blang	0	0	0
16. Seuneubok Johan	0	0	0
17. Paya Unou	0	0	0
18. Seuneubok Baro	0	0	0
19. Seuneubok Dalam	0	0	0
20. Seulemak Muda	0	0	0
21. Matale	0	0	0
22. Alue Udep	0	0	0
23. Seumanah Jaya	0	0	0
Jumlah	1	0	0

Sumber: BPS, Pendataan Potensi Desa (Podes)

Lanjutan Tabel IV.6

Desa	Kebakaran Hutan dan Lahan	Angin Puyuh / Puting beliung	Gelombang Pasang Laut
(1)	(8)	(9)	(7)
1. Beurandang	0	0	0
2. Alue Geunteng	0	0	0
3. Kliet	0	0	0
4. Tampak	0	0	0
5. Paya Palas	0	0	0
6. Alue Batee	0	0	0
7. Bhom Lama	0	0	0
8. Pasie Puteh	0	0	0
9. Alue Dua	0	0	0
10. Buket Pala	0	0	0
11. Punt Payong	0	0	0
12. Seumali	0	0	0
13. Pertamina	0	0	0
14. Blang Barom	0	0	0
15. Pulo Blang	0	0	0
16. Seuneubok Johan	0	0	0
17. Paya Unou	0	0	0
18. Seuneubok Baro	0	0	0
19. Seuneubok Dalam	0	0	0
20. Seulemak Muda	0	0	0
21. Matale	0	0	0
22. Alue Udep	0	0	0
23. Seumanah Jaya	0	0	0
Jumlah	0	0	0

Sumber: BPS, Pendataan Potensi Desa (Podes)

Tabel IV.7
Keberadaan Fasilitas/ Upaya Antisipasi/ Mitigasi Bencana Alam
di Masing-masing Desa Dalam Kecamatan Ranto Peureulak Tahun 2021

Desa	Sistem Peringatan Dini Bencana	Sistem Peringatan Dini Tsunami	Perlengkapan Keselamatan
(1)	(2)	(3)	(4)
1. Beurandang	2	2	2
2. Alue Geunteng	2	2	2
3. Kliet	2	2	2
4. Tampak	2	2	2
5. Paya Palas	2	2	2
6. Alue Batee	2	2	2
7. Bhom Lama	2	2	2
8. Pasie Puteh	2	2	2
9. Alue Dua	2	2	2
10. Buket Pala	2	2	2
11. Punti Payong	2	2	2
12. Seumali	2	2	2
13. Pertamina	2	2	2
14. Blang Barom	2	2	2
15. Pulo Blang	2	2	2
16. Seuneubok Johan	2	2	2
17. Paya Unou	2	2	2
18. Seuneubok Baro	2	2	2
19. Seuneubok Dalam	2	2	2
20. Seulemak Muda	2	2	2
21. Mata Ie	2	2	2
22. Alue Udep	2	2	2
23. Seumanah Jaya	2	2	2
Jumlah			

Sumber: BPS, Pendataan Potensi Desa (Podes)

Keterangan : 1= Ada, 2= Tidak Ada

Lanjutan Tabel IV.7

Desa	Rambu-rambu Jalur Evakuasi	Pembuatan, Perawatan, atau Normalisasi : Sungai, Kanal, Tanggul, Parit, Drainase, Waduk	
		(1)	(4)
1. Beurandang	2		2
2. Alue Geunteng	2		2
3. Kluet	2		2
4. Tampak	2		2
5. Paya Palas	2		2
6. Alue Batee	2		2
7. Bhom Lama	2		2
8. Pasié Puteh	2		2
9. Alue Dua	2		2
10. Buket Pala	2		2
11. Puntí Payong	2		2
12. S e u m a l i	2		2
13. Pertamina	2		2
14. Blang Barom	2		2
15. Pulo Blang	2		2
16. Seuneubok Johan	2		2
17. Paya Unou	2		2
18. Seuneubok Baro	2		2
19. Seuneubok Dalam	2		2
20. Seulemak Muda	2		2
21. M a t a I e	2		2
22. Alue Udep	2		2
23. Seumanah Jaya	2		2
Jumlah			

Sumber: BPS, Pendataan Potensi Desa (Podes)

Keterangan : 1= Ada, 2= Tidak Ada

Tabel IV.8
Jumlah Pemeluk Agama Dirinci Menurut Agama
Dalam Kecamatan Ranto Peureulak Tahun 2021

Desa	A g a m a						Jumlah
	Islam	Protestan	Katolik	Hindu	budha	kongh uchu	
(1)	(2)	(3)	(4)	(5)			
1. Beurandang	1 422	0	0	0	0	0	1 422
2. Alue Geunteng	1 523	0	0	0	0	0	1 523
3. Kliet	998	0	0	0	0	0	998
4. Tampak	1 136	0	0	0	0	0	1 136
5. Paya Palas	2 815	0	0	0	0	0	2 815
6. Alue Batee	564	0	0	0	0	0	564
7. Bhom Lama	759	0	0	0	0	0	759
8. Pasie Puteh	934	0	0	0	0	0	934
9. Alue Dua	893	0	0	0	0	0	893
10. Buket Pala	1 637	0	0	0	0	0	1 637
11. Punt Payong	1 391	0	0	0	0	0	1 391
12. Seumali	1 017	0	0	0	0	0	1 017
13. Pertamina	719	0	0	0	0	0	719
14. Blang Barom	454	0	0	0	0	0	454
15. Pulo Blang	606	0	0	0	0	0	606
16. Seuneubok Johan	488	0	0	0	0	0	488
17. Paya Unou	838	0	0	0	0	0	838
18. Seuneubok Baro	770	0	0	0	0	0	770
19. Seuneubok Dalam	293	0	0	0	0	0	293
20. Seulemak Muda	476	0	0	0	0	0	476
21. Mataie	1 249	0	0	0	0	0	1 249
22. Alue Udep	817	0	0	0	0	0	817
23. Seumanah Jaya	4 742	0	0	0	0	0	4 742
Jumlah	26 541	0	0	0	0	0	26 541

Sumber : Kepala Desa Se-Kecamatan Ranto Peureulak

Tabel IV.9
Jumlah Tempat Ibadah Dirinci Menurut Jenis Di Masing-masing
Dalam Kecamatan Ranto Peureulak Tahun 2021

Desa	Mesjid	Langgar/ Meunasah	Gereja	Pura	Vihara	Jumlah
(1)	(2)	(3)	(4)	(5)	(6)	(7)
1. Beurandang	2	1	0	0	0	3
2. Alue Geunteng	3	2	0	0	0	5
3. Kliet	1	1	0	0	0	2
4. Tampak	1	1	0	0	0	2
5. Paya Palas	2	2	0	0	0	4
6. Alue Batee	0	1	0	0	0	1
7. Bhom Lama	1	1	0	0	0	2
8. Pasie Puteh	1	1	0	0	0	2
9. Alue Dua	0	1	0	0	0	1
10. Buket Pala	0	1	0	0	0	1
11. Punti Payong	3	1	0	0	0	4
12. Seumali	2	1	0	0	0	3
13. Pertamina	1	1	0	0	0	2
14. Blang Barom	0	1	0	0	0	1
15. Pulo Blang	1	1	0	0	0	2
16. Seuneubok Johan	0	1	0	0	0	1
17. Paya Unou	0	1	0	0	0	1
18. Seuneubok Baro	1	1	0	0	0	2
19. Seuneubok Dalam	0	1	0	0	0	1
20. Seulemak Muda	0	1	0	0	0	1
21. Mataie	2	2	0	0	0	4
22. Alue Udep	1	1	0	0	0	2
23. Seumanah Jaya	4	3	0	0	0	7
Jumlah	26	28	0	0	0	54

Sumber : Kepala Desa Se-Kecamatan Ranto Peureulak

Tabel IV.10

Fasilitas Olah Raga Menurut Jenis Olahraga dan Ketersediaannya
Di masing-masing Desa Dalam Kecamatan Ranto Peureulak Tahun 2021

Jenis Fasilitas	Ketersediaannya	Kondisi Fasilitas/ Lapangan Olah Raga		
		Baik	Rusak Sedang	Rusak Parah
(1)	(2)	(3)	(4)	(5)
1. Sepak Bola	1	1	2	2
2. Bola Voli	1	1	2	2
3. Bulu Tangkis	1	1	2	2
4. Bola Basket	2	2	2	2
5. Tenis Lapangan	2	2	2	2
6. Tenis Meja	2	2	2	2
7. Futsal	2	2	2	2
8. Renang	2	2	2	2
9. Bela diri (Pencak Silat, Karate dll)	2	2	2	2
10. Bilyard	2	2	2	2
11. Pusat Kebugaran (Senam, Fitnes, Aerabik, dll)	2	2	2	2
12. Lainnya	2	2	2	2

Sumber: BPS, Pendataan Potensi Desa (Podes)

Ket: Jika Kolom 2 Tersisi Maka Kolom 3 s/d 5 Harus Tersisi

Ket Kolom 2

1 = Ada

2 = Tidak Ada

Ket Kolom 3 s/d 5

1 = Ada

2 = Tidak Ada

Tabel IV.II
Persentase Perkiraan Bangunan Tempat Tinggal Dirinci
Menurut Jenis Dinding Dalam Kecamatan Ranto Peureulak Tahun 2021

D e s a	Permanen	Semi Permanen	Sederhana	Jumlah
(1)	(2)	(3)	(4)	(5)
1. Beurandang	8.97	16.21	74.83	100
2. Alue Geunteng	5.31	58.45	36.23	100
3. Kliet	6.60	12.18	81.22	100
4. Tampak	9.75	11.44	78.81	100
5. Paya Palas	5.12	21.82	73.06	100
6. Alue Batee	19.33	22.69	57.98	100
7. Bhom Lama	7.89	23.03	69.08	100
8. Pasi Puteh	39.15	21.16	39.68	100
9. Alue Dua	28.25	25.42	46.33	100
10. Buket Pala	12.94	40.00	47.06	100
11. Punt Payong	10.79	16.19	73.02	100
12. Seu m a l i	11.26	13.51	75.23	100
13. Pertamina	13.79	66.90	19.31	100
14. Blang Barom	18.29	26.83	54.88	100
15. Pulo Blang	10.66	19.67	69.67	100
16. Seuneubok Johan	14.29	28.57	57.14	100
17. Paya Unou	6.82	22.73	70.45	100
18. Seuneubok Baro	19.48	21.43	59.09	100
19. Seuneubok Dalam	12.50	27.78	59.72	100
20. Seulemak Muda	5.36	32.14	62.50	100
21. M a t a I e	17.30	40.08	44.30	102
22. Alue Udep	4.49	33.71	61.80	100
23. Seumanah Jaya	13.69	12.68	73.63	100
J u m l a h	11.83	26.33	61.90	100

Sumber : Kepala Desa Se-Kecamatan Ranto Peureulak

Tabel IV.12
 Banyaknya Jumlah Desa Menurut Penerangan Jalan Utama Desa
 Dalam Kecamatan Ranto Peureulak Tahun 2019 - 2021

Jenis Sumber Penerangan Jalan	2019	2020	2021
(1)	(2)	(3)	(4)
1. Listrik Pemerintah	23	23	23
2. Listrik Non Pemerintah	0	0	0
3. Non Listrik	0	0	0

Sumber: BPS, Pendataan Potensi Desa (Podes)

Ket : Jumlah Desa yang Menggunakan Penerangan Jalan di Desa

Tabel IV.13
Persentase Rumah tangga Dirinci Menurut Penggunaan Alat Penerangan
Dalam Kecamatan Ranto Peureulak Tahun 2021

D e s a	Pegguna Listrik		Jumlah	Bukan Pegguna Listrik
	PLN	Non PLN		
(1)	(2)	(3)	(4)	(5)
1. Beurandang	99.49	0.00	99.49	0.51
2. Alue Geunteng	100.00	0.00	100.00	0.00
3. Kliet	100.00	0.00	100.00	0.00
4. Tampak	98.34	0.00	98.34	1.66
5. Paya Palas	89.38	0.00	89.38	10.62
6. Alue Batee	99.33	0.00	99.33	0.67
7. Bhom Lama	98.11	0.00	98.11	1.89
8. Pasi Puteh	100.00	0.00	100.00	0.00
9. Alue Dua	100.00	0.00	100.00	0.00
10. Buket Pala	100.00	0.00	100.00	0.00
11. Punt Payong	96.62	0.00	96.62	3.38
12. Seu m a l i	97.90	0.00	97.90	2.10
13. Pertamina	99.44	0.00	99.44	0.56
14. Blang Barom	94.59	0.00	94.59	5.41
15. Pulo Blang	100.00	0.00	100.00	0.00
16. Seuneubok Johan	96.30	0.00	96.30	3.70
17. Paya Unou	100.00	0.00	100.00	0.00
18. Seuneubok Baro	97.84	0.00	97.84	2.16
19. Seuneubok Dalam	97.47	0.00	97.47	2.53
20. Seulemak Muda	94.20	0.00	94.20	5.80
21. M a t a I e	97.88	0.00	97.88	2.12
22. Alue Udep	96.01	0.00	96.01	3.99
23. Seumanah Jaya	99.61	0.00	99.61	0.39
Jumlah	97.93	0.00	97.93	2.07

Sumber : BPS, Pendataan Potensi Desa (Podes)

Tabel IV.14
Banyaknya Desa Menurut Jenis Bahan Bakar Untuk Memasak
Dalam Kecamatan Ranto Peureulak Tahun 2019 - 2021

Jenis Bahan Bakar	2019	2020	2021
(1)	(2)	(3)	(4)
1. Gas Kota	0	0	0
2. LPG 3 Kg	23	23	23
3. LPG Lebih dari 3 Kg	3	3	3
4. Minyak Tanah	0	0	0
5. Kayu Bakar	23	23	23
6. Lainnya	0	0	0

Sumber: BPS, Pendataan Potensi Desa (Podes)

Ket : Jumlah Desa yang Menggunakan Jenis Bahan Bakar Untuk Memasak

Tabel IV.15
 Banyaknya Desa Menurut Sumber Air Minum Sebahagian Besar Keluarga
 Dalam Kecamatan Ranto Peureulak Tahun 2019-2021

Jenis Sumber Air Minum	2019	2020	2021
(1)	(2)	(3)	(4)
1. Air Kemasan Bermerek	0	0	0
2. Air Isi Ulang	23	23	23
3. Leding Dengan Meteran	4	4	4
4. Leding Tanpa Meteran	0	0	0
5. Sumur Bor atau Pompa	2	2	2
6. Sumur	6	6	6
7. Mata Air	0	0	0
8. Sungai/ danau/ kolam/ waduk/ situ/ embung/ bendungan	3	3	3
9. Air Hujan	0	0	0
10. Lainnya	0	0	0

Sumber: BPS, Pendataan Potensi Desa (Podes)

Ket : Jumlah Desa yang Menggunakan Air Minum Menurut Jenis

Tabel IV.16
 Banyaknya Desa Menurut Jenis Jamban Sebahagian Besar Keluarga
 Dalam Kecamatan Ranto Peureulak Tahun 2019-2021

Jenis Jamban	2019	2020	2021
(1)	(2)	(3)	(4)
1. Sendiri	23	23	23
2. Bersama	0	0	0
3 Umum	0	0	0
4 Bukan Jamban	0	0	0

Sumber: BPS, Pendataan Potensi Desa (Podes)

Tabel IV.17
 Banyaknya Sekolah, Guru dan Murid Taman Kanak-kanak
 Negeri dan Swasta Dalam Kecamatan Ranto Peureulak Tahun 2021

Desa	Taman Kanak-kanak					
	Negeri			Swasta		
	Sekolah	Guru	Murid	Sekolah	Guru	Murid
(1)	(2)	(3)	(4)	(5)	(6)	(7)
1. Beurandang	0	0	0	0	0	0
2. Alue Geunteng	0	0	0	2	4	71
3. Kliet	0	0	0	0	0	0
4. Tampak	0	0	0	0	0	0
5. Paya Palas	1	2	34	0	0	0
6. Alue Batee	0	0	0	0	0	0
7. Bhom Lama	0	0	0	0	0	0
8. Pasi Puteh	0	0	0	0	0	0
9. Alue Dua	0	0	0	0	0	0
10. Buket Pala	1	6	66	0	0	0
11. Punti Payong	0	0	0	0	0	0
12. Seu m a l i	0	0	0	0	0	0
13. Pertamina	0	0	0	0	0	0
14. Blang Barom	0	0	0	0	0	0
15. Pulo Blang	0	0	0	0	0	0
16. Seuneubok Johan	0	0	0	0	0	0
17. Paya Unou	0	0	0	0	0	0
18. Seuneubok Baro	0	0	0	0	0	0
19. Seuneubok Dalam	0	0	0	0	0	0
20. Seulemak Muda	0	0	0	0	0	0
21. M a t a I e	0	0	0	0	0	0
22. Alue Udep	0	0	0	0	0	0
23. Seumanah Jaya	0	0	0	1	0	0
Jumlah	2	8	100	3	4	71

Sumber : Dinas Pendidikan Aceh Timur

Tabel IV.18

Banyaknya Sekolah, Guru dan Murid Sekolah Dasar Negeri dan Swasta
Masing-masing Desa Dalam Kecamatan Ranto Peureulak Tahun 2021

Desa	Sekolah Dasar					
	Negeri			Swasta		
	Sekolah	Guru	Murid	Sekolah	Guru	Murid
(1)	(2)	(3)	(4)	(5)	(6)	(7)
1. Beurandang	1	13	273	0	0	0
2. Alue Geunteng	2	18	123	0	0	0
3. Kliet	0	0	0	0	0	0
4. Tampak	1	9	140	0	0	0
5. Paya Palas	2	22	341	0	0	0
6. Alue Batee	0	0	0	0	0	0
7. Bhom Lama	0	0	0	0	0	0
8. Pasi Puteh	1	9	161	0	0	0
9. Alue Dua	1	11	158	0	0	0
10. Buket Pala	0	0	0	0	0	0
11. Punti Payong	0	0	0	0	0	0
12. Seu m a Li	0	0	0	0	0	0
13. Pertamina	1	18	433	0	0	0
14. Blang Barom	0	0	0	0	0	0
15. Pulo Blang	0	0	0	0	0	0
16. Seuneubok Johan	1	8	194	0	0	0
17. Paya Unou	0	0	0	0	0	0
18. Seuneubok Baro	0	0	0	0	0	0
19. Seuneubok Dalam	0	0	0	0	0	0
20. Seulemak Muda	0	0	0	0	0	0
21. M a t a Ie	1	10	116	0	0	0
22. Alue Udep	1	9	93	0	0	0
23. Seumanah Jaya	4	42	769	0	0	0
Jumlah	16	169	2 801	0	0	0

Sumber : Dapodikdasmen TA 2021/2022 Semester Ganjil

Tabel IV.19

Banyaknya Sekolah, Guru dan Murid Sekolah Menengah Pertama Negeri dan Swasta di Masing-masing Desa Dalam Kecamatan Ranto Peureulak Tahun 2021

Desa	Sekolah Menengah Pertama					
	Negeri			Swasta		
	Sekolah	Guru	Murid	Sekolah	Guru	Murid
(1)	(2)	(3)	(4)	(5)	(6)	(7)
1. Beurandang	0	0	0	0	0	0
2. Alue Geunteng	1	19	283	0	0	0
3. Kliet	0	0	0	0	0	0
4. Tampak	0	0	0	0	0	0
5. Paya Palas	1	17	178	0	0	0
6. Alue Batee	0	0	0	0	0	0
7. Bhom Lama	0	0	0	0	0	0
8. Pasi Puteh	1	16	152	0	0	0
9. Alue Dua	0	0	0	0	0	0
10. Buket Pala	1	11	38	0	0	0
11. Punt Payong	0	0	0	0	0	0
12. Seumali	1	7	83	0	0	0
13. Pertamina	0	0	0	0	0	0
14. Blang Barom	0	0	0	0	0	0
15. Pulo Blang	0	0	0	0	0	0
16. Seuneubok Johan	0	0	0	0	0	0
17. Paya Unou	0	0	0	0	0	0
18. Seuneubok Baro	0	0	0	0	0	0
19. Seuneubok Dalam	0	0	0	0	0	0
20. Seulemak Muda	0	0	0	0	0	0
21. Mataie	0	0	0	0	0	0
22. Alue Udep	0	0	0	0	0	0
23. Seumanah Jaya	2	16	167	0	0	0
Jumlah	7	86	901	0	0	0

Sumber : Dapodikdasmen TA 2021/2022 Semester Ganjil

Tabel IV.20

Banyaknya Sekolah, Guru dan Murid Sekolah Menengah Akhir Negeri dan Swasta di Masing-masing Desa Dalam Kecamatan Ranto Peureulak Tahun 2021

Desa	Sekolah Menengah Akhir					
	Negeri			Swasta		
	Sekolah	Guru	Murid	Sekolah	Guru	Murid
(1)	(2)	(3)	(4)	(5)	(6)	(7)
1. Beurandang	0	0	0	0	0	0
2. Alue Geunteng	0	0	0	0	0	0
3. Kliet	0	0	0	0	0	0
4. Tampak	0	0	0	0	0	0
5. Paya Palas	0	0	0	0	0	0
6. Alue Batee	0	0	0	0	0	0
7. Bhom Lama	0	0	0	0	0	0
8. Pasi Puteh	0	0	0	0	0	0
9. Alue Dua	0	0	0	0	0	0
10. Buket Pala	0	0	0	0	0	0
11. Punti Payong	0	0	0	0	0	0
12. Seumali	0	0	0	0	0	0
13. Pertamina	0	0	0	0	0	0
14. Blang Barom	1	31	397	0	0	0
15. Pulo Blang	0	0	0	0	0	0
16. Seuneubok Johan	0	0	0	0	0	0
17. Paya Unou	0	0	0	0	0	0
18. Seuneubok Baro	0	0	0	0	0	0
19. Seuneubok Dalam	0	0	0	0	0	0
20. Seulemak Muda	0	0	0	0	0	0
21. Mataie	0	0	0	0	0	0
22. Alue Udep	0	0	0	0	0	0
23. Seumanah Jaya	0	0	0	0	0	0
Jumlah	1	31	397	0	0	0

Sumber : Dapodikdasmn TA 2021/2022 Semester Ganjil

Tabel IV.21

Banyaknya Sekolah, Guru dan Murid Sekolah Menengah Kejuruan Negeri dan Swasta Masing-masing Desa Dalam Kecamatan Ranto Peureulak Tahun 2021

Desa	Sekolah Menengah Kejuruan					
	Negeri			Swasta		
	Sekolah	Guru	Murid	Sekolah	Guru	Murid
(1)	(2)	(3)	(4)	(5)	(6)	(7)
1. Beurandang	0	0	0	0	0	0
2. Alue Geunteng	0	0	0	0	0	0
3. Kliet	0	0	0	0	0	0
4. Tampak	0	0	0	0	0	0
5. Paya Palas	0	0	0	0	0	0
6. Alue Batee	0	0	0	0	0	0
7. Bhom Lama	0	0	0	0	0	0
8. Pasi Puteh	0	0	0	0	0	0
9. Alue Dua	0	0	0	0	0	0
10. Buket Pala	0	0	0	0	0	0
11. Punt Payong	0	0	0	0	0	0
12. Seumali	1	7	83	0	0	0
13. Pertamina	0	0	0	0	0	0
14. Blang Barom	0	0	0	0	0	0
15. Pulo Blang	0	0	0	0	0	0
16. Seuneubok Johan	0	0	0	0	0	0
17. Paya Unou	0	0	0	0	0	0
18. Seuneubok Baro	0	0	0	0	0	0
19. Seuneubok Dalam	0	0	0	0	0	0
20. Seulemak Muda	0	0	0	0	0	0
21. Matae	0	0	0	0	0	0
22. Alue Udep	0	0	0	0	0	0
23. Seumanah Jaya	0	0	0	0	0	0
Jumlah	1	7	83	0	0	0

Sumber : Dapodikdasmen TA 2021/2022 Semester Ganjil

Tabel IV.22

Banyaknya Sekolah, Guru dan Murid Sekolah Madrasah Ibtidaiyah Negeri dan Swasta di Masing-masing Desa Dalam Kecamatan Ranto Peureulak Tahun 2021

Desa	Madrasah Ibtidaiyah					
	Negeri			Swasta		
	Sekolah	Guru	Murid	Sekolah	Guru	Murid
(1)	(2)	(3)	(4)	(5)	(6)	(7)
1. Beurandang	0	0	0	0	0	0
2. Alue Geunteng	0	0	0	0	0	0
3. Kliet	0	0	0	0	0	0
4. Tampak	0	0	0	1	11	81
5. Paya Palas	1	15	120	0	0	0
6. Alue Batee	0	0	0	0	0	0
7. Bhom Lama	0	0	0	0	0	0
8. Pasi Puteh	0	0	0	0	0	0
9. Alue Dua	0	0	0	0	0	0
10. Buket Pala	1	25	305	0	0	0
11. Punt Payong	0	0	0	0	0	0
12. Seumali	0	0	0	0	0	0
13. Pertamina	0	0	0	0	0	0
14. Blang Barom	0	0	0	0	0	0
15. Pulo Blang	0	0	0	0	0	0
16. Seuneubok Johan	0	0	0	0	0	0
17. Paya Unou	0	0	0	0	0	0
18. Seuneubok Baro	1	20	235	0	0	0
19. Seuneubok Dalam	0	0	0	0	0	0
20. Seulemak Muda	0	0	0	0	0	0
21. Matale	0	0	0	0	0	0
22. Alue Udep	0	0	0	0	0	0
23. Seumanah Jaya	0	0	0	0	0	0
Jumlah	3	60	660	1	11	81

Sumber : Kantor Kemenag Aceh Timur

Tabel IV.23

Banyaknya Sekolah, Guru dan Murid Madrasah Tsanawiyah Negeri dan Swasta di Masing-masing Desa Dalam Kecamatan Ranto Peureulak Tahun 2021

Desa	Madrasah Tsanawiyah					
	Negeri			Swasta		
	Sekolah	Guru	Murid	Sekolah	Guru	Murid
(1)	(2)	(3)	(4)	(5)	(6)	(7)
1. Beurandang	0	0	0	0	0	0
2. Alue Geunteng	0	0	0	0	0	0
3. Kliet	0	0	0	0	0	0
4. Tampak	0	0	0	0	0	0
5. Paya Palas	0	0	0	0	0	0
6. Alue Batee	0	0	0	0	0	0
7. Bhom Lama	0	0	0	0	0	0
8. Pasi Puteh	0	0	0	0	0	0
9. Alue Dua	0	0	0	0	0	0
10. Buket Pala	1	30	370	0	0	0
11. Punti Payong	0	0	0	0	0	0
12. Se u m a l i	0	0	0	0	0	0
13. Pertamina	0	0	0	0	0	0
14. Blang Barom	0	0	0	0	0	0
15. Pulo Blang	0	0	0	0	0	0
16. Seuneubok Johan	0	0	0	1	15	189
17. Paya Unou	0	0	0	0	0	0
18. Seuneubok Baro	0	0	0	0	0	0
19. Seuneubok Dalam	0	0	0	0	0	0
20. Seulemak Muda	0	0	0	0	0	0
21. M a t a I e	0	0	0	0	0	0
22. Alue Udep	0	0	0	0	0	0
23. Seumanah Jaya	0	0	0	1	14	98
Jumlah	1	30	370	2	29	287

Sumber : Kantor Kemenag Aceh Timur

Tabel IV.24
 Banyaknya Sekolah, Guru dan Murid MA Negeri dan Swasta
 Masing-masing Desa Dalam Kecamatan Ranto Peureulak Tahun 2021

Desa	Madrasah Aliyah					
	Negeri			Swasta		
	Sekolah	Guru	Murid	Sekolah	Guru	Murid
(1)	(2)	(3)	(4)	(5)	(6)	(7)
1. Beurandang	0	0	0	0	0	0
2. Alue Geunteng	0	0	0	0	0	0
3. Kluet	0	0	0	0	0	0
4. Tampak	0	0	0	0	0	0
5. Paya Palas	0	0	0	0	0	0
6. Alue Batee	0	0	0	0	0	0
7. Bhom Lama	0	0	0	0	0	0
8. Pasi Puteh	0	0	0	0	0	0
9. Alue Dua	1	40	307	0	0	0
10. Buket Pala	0	0	0	0	0	0
11. Punti Payong	0	0	0	0	0	0
12. Seumali	0	0	0	0	0	0
13. Pertamina	0	0	0	0	0	0
14. Blang Barom	0	0	0	0	0	0
15. Pulo Blang	0	0	0	0	0	0
16. Seuneubok Johan	0	0	0	0	0	0
17. Paya Unou	0	0	0	0	0	0
18. Seuneubok Baro	0	0	0	0	0	0
19. Seuneubok Dalam	0	0	0	0	0	0
20. Seulemak Muda	0	0	0	0	0	0
21. Mataie	0	0	0	0	0	0
22. Alue Udep	0	0	0	0	0	0
23. Seumanah Jaya	0	0	0	0	0	0
Jumlah	1	40	307	0	0	0

Sumber : Kantor Kemenag Aceh Timur

Tabel IV.25
 Banyaknya Akademi / Perguruan Tinggi Negeri dan Swasta
 Masing-masing Desa Dalam Kecamatan Ranto Peureulak Tahun 2021

Desa	Negeri	Swasta	Jumlah
(1)	(2)	(3)	(4)
1. Beurandang	0	0	0
2. Alue Geunteng	0	0	0
3. Kliet	0	0	0
4. Tampak	0	0	0
5. Paya Palas	0	0	0
6. Alue Batee	0	0	0
7. Bhom Lama	0	0	0
8. Pasi Puteh	0	0	0
9. Alue Dua	0	0	0
10. Buket Pala	0	0	0
11. Puntir Payong	0	0	0
12. Seu m a li	0	0	0
13. Pertamina	0	0	0
14. Blang Barom	0	0	0
15. Pulo Blang	0	0	0
16. Seuneubok Johan	0	0	0
17. Paya Unou	0	0	0
18. Seuneubok Baro	0	0	0
19. Seuneubok Dalam	0	0	0
20. Seulemak Muda	0	0	0
21. M a t a Ie	0	0	0
22. Alue Udep	0	0	0
23. Seumanah Jaya	0	0	0
Jumlah	0	0	0

Sumber : Dinas Pendidikan Kabupaten Aceh Timur

Tabel IV.26

Jumlah Sarana Pendidikan Keagamaan Non Formal dan Pendidikan Dini
Di masing-masing Desa Dalam Kecamatan Ranto Peureulak Tahun 2021

Desa	Sarana			
	TPA/TPQ	Pesantren	Dayah	PAUD
(1)	(2)	(3)	(4)	(5)
1. Beurandang	3	0	1	1
2. Alue Geunteng	4	0	0	1
3. Kliet	2	0	0	1
4. Tampak	1	0	0	0
5. Paya Palas	0	0	0	2
6. Alue Batee	1	0	0	0
7. Bhom Lama	0	0	0	0
8. Pasi Puteh	1	0	0	1
9. Alue Dua	2	0	1	1
10. Buket Pala	3	0	0	1
11. Punt Payong	0	0	0	0
12. Seu m a l i	1	0	0	0
13. Pertamina	0	0	0	1
14. Blang Barom	0	0	0	0
15. Pulo Blang	2	0	1	1
16. Seuneubok Johan	0	0	0	0
17. Paya Unou	2	0	0	0
18. Seuneubok Baro	1	0	1	0
19. Seuneubok Dalam	1	0	0	0
20. Seulemak Muda	0	0	0	0
21. M a t a I e	0	0	0	1
22. Alue Udep	2	0	1	0
23. Seumanah Jaya	3	0	2	3
J u m l a h	29	0	7	14

Sumber : Kepala Desa Se-Kecamatan Ranto Peureulak

Lanjutan Tabel IV.26

Desa	Sarana		
	Penitipan Anak	Perpustakaan	Panti
(1)	(6)	(7)	(8)
1. Beurandang	0	0	0
2. Alue Geunteng	0	0	0
3. Kliet	0	0	0
4. Tampak	0	0	0
5. Paya Palas	0	0	0
6. Alue Batee	0	0	0
7. Bhom Lama	0	0	0
8. Pasi Puteh	0	0	0
9. Alue Dua	0	1	0
10. Buket Pala	0	0	0
11. Punti Payong	0	0	0
12. Seu m a li	0	0	0
13. Pertamina	0	0	0
14. Blang Barom	0	0	0
15. Pulo Blang	0	0	0
16. Seuneubok Johan	0	0	0
17. Paya Unou	0	0	0
18. Seuneubok Baro	0	0	0
19. Seuneubok Dalam	0	0	0
20. Seulemak Muda	0	0	0
21. M a t a Ie	0	0	0
22. Alue Udep	0	0	0
23. Seumanah Jaya	0	0	0
J u m l a h	0	1	0

Sumber : Kepala Desa Se-Kecamatan Ranto Peureulak

Tabel IV.27
Jenis Jalan Utama Desa dan Keberadaan Jembatan
Masing-masing Desa Dalam Kecamatan Ranto Peureulak Tahun 2021

Desa	Jenis Jalan	Jembatan		
		Plat Beton	Gantung	Kayu
(1)	(2)	(3)	(4)	(5)
1. Beurandang	2	1	1	0
2. Alue Geunteng	2	1	0	0
3. Kliet	2	0	0	0
4. Tampak	2	1	0	0
5. Paya Palas	2	1	0	0
6. Alue Batee	2	1	0	0
7. Bhom Lama	2	1	0	0
8. Pasi Puteh	1	1	0	0
9. Alue Dua	1	1	0	0
10. Buket Pala	2	1	0	0
11. Punti Payong	2	1	0	0
12. Seu m a li	2	1	0	0
13. Pertamina	2	1	0	1
14. Blang Barom	2	0	0	0
15. Pulo Blang	2	0	0	0
16. Seuneubok Johan	2	1	0	0
17. Paya Unou	2	0	0	0
18. Seuneubok Baro	2	0	0	0
19. Seuneubok Dalam	2	0	0	0
20. Seulemak Muda	2	1	0	0
21. M a t a Ie	2	1	0	0
22. Alue Udep	2	0	0	0
23. Seumanah Jaya	2	1	0	0

Sumber : Kepala Desa se- Ranto Peureulak

Keterangan : Kolom (2)

: 1 = aspal ; 2 = diperkeras

: 3 = kerikil ; 4 = tanah

Tabel IV.28
Keberadaan Tempat Bersejarah dan Wisata
Masing-masing Desa Dalam Kecamatan Ranto Peureulak Tahun 2021

Desa	Masjid	Makam	Candi / Tugu	Pelabuhan	Wisata Alam
(1)	(2)	(3)	(4)	(5)	(6)
1. Beurandang	0	0	0	0	0
2. Alue Geunteng	0	0	0	0	0
3. Kliet	0	0	0	0	0
4. Tampak	0	0	0	0	0
5. Paya Palas	0	0	0	0	0
6. Alue Batee	0	0	0	0	0
7. Bhom Lama	0	0	0	0	0
8. Pasi Puteh	0	1	0	0	0
9. Alue Dua	0	0	0	0	0
10. Buket Pala	0	0	0	0	0
11. Punt Payong	0	0	0	0	0
12. Seumali	0	0	0	0	0
13. Pertamina	0	0	0	0	0
14. Blang Barom	0	0	0	0	0
15. Pulo Blang	0	0	0	0	0
16. Seuneubok Johan	0	0	0	0	0
17. Paya Unou	0	0	0	0	0
18. Seuneubok Baro	0	0	0	0	0
19. Seuneubok Dalam	0	0	0	0	0
20. Seulemak Muda	0	0	0	0	0
21. Matale	0	0	0	0	0
22. Alue Udep	0	0	0	0	0
23. Seumanah Jaya	0	1	0	0	0
Jumlah	0	2	0	0	0

Sumber : Kepala Desa se- Ranto Peureulak

Keterangan : Kolom (2) - (6)

: 1 = ada; 0 = tidak ada

Tab. IV.29

**Jumlah Yatim, Piatu, Yatim Piatu, Janda dan Duda
Dirinci Perdesa Dalam Kecamatan Ranto Peureulak Tahun 2021***



Desa	Yatim	Piatu	Yatim Piatu	Janda	Duda
(1)	(2)	(3)	(4)	(5)	(6)
1. Beurandang					
2. Alue Geunteng					
3. Kluet					
4. Tampak					
5. Paya Palas					
6. Alue Batee					
7. Bhom Lama					
8. Pasi Puteh					
9. Alue Dua			Sementara data tidak tersedia		
10. Buket Pala					
11. Punt Payong					
12. Seu m a l i					
13. Pertamina					
14. Blang Barom					
15. Pulo Blang					
16. Seuneubok Johan					
17. Paya Unou					
18. Seuneubok Baro					
19. Seuneubok Dalam					
20. Seulemak Muda					
21. M a t a I e					
22. Alue Udep					
23. Seumanah Jaya					
Jumlah					

Sumber : Kepala Desa Se-Kecamatan Ranto Peureulak

Tabel IV.30
**Jumlah Penyandang Cacat Menurut Jenisnya Dirinci Perdesa
 Dalam Kecamatan Ranto Peureulak Tahun 2021**

Desa	Buta	Tuli	Bisu	Kejiwaan	Idiot	Cacat Fisik
(1)	(2)	(3)	(4)	(5)	(6)	(7)
1. Beurandang	1	0	0	1	5	6
2. Alue Geunteng	0	0	1	1	1	1
3. Kliet	0	0	0	1	2	6
4. Tampak	0	3	0	1	3	8
5. Paya Palas	4	2	0	1	5	15
6. Alue Batee	0	2	0	0	0	4
7. Bhom Lama	10	0	2	0	1	5
8. Pasi Puteh	0	0	0	0	1	2
9. Alue Dua	1	1	0	0	1	4
10. Buket Pala	1	1	0	0	5	1
11. Punti Payong	2	5	2	1	4	3
12. Seu m a l i	1	2	0	0	3	1
13. Pertamina	0	0	0	0	0	1
14. Blang Barom	1	2	0	1	1	3
15. Pulo Blang	3	1	0	0	0	5
16. Seuneubok Johan	1	1	1	2	0	1
17. Paya Unou	1	5	1	1	0	3
18. Seuneubok Baro	2	1	1	0	2	0
19. Seuneubok Dalam	0	0	1	0	0	0
20. Seulemak Muda	1	1	1	0	0	1
21. M a t a Ie	1	1	1	0	1	2
22. Alue Udep	4	3	1	2	6	5
23. Seumanah Jaya	2	2	0	1	2	13
Jumlah	36	33	12	13	43	90

Sumber : Kepala Desa Se-Kecamatan Ranto Peureulak



BAB

5

Tabel V.1
Luas Tanah Sawah Menurut Jenis Pengairan Di Masing-masing
Desa Dalam Kecamatan Ranto Peureulak Tahun 2021

Desa	Irigasi			Tadah Hujan/Pa sang Surut	Jumlah
	Teknis	Semi Teknis	Pompani sasi		
(1)	(2)	(3)	(4)	(5)	(6)
1. Beurandang	0	0	40	40	80
2. Alue Geunteng	0	0	0	0	0
3. Kliet	0	0	174	0	174
4. Tampak	0	0	80	160	240
5. Paya Palas	0	0	50	120	170
6. Alue Batee	0	0	35	115	150
7. Bhom Lama	0	0	180	12	192
8. Pasie Puteh	0	0	25	0	25
9. Alue Dua	0	0	26	0	26
10. Buket Pala	0	0	0	0	0
11. Punti Payong	0	0	50	70	120
12. Se u m a l i	0	0	80	200	280
13. Pertamina	0	0	0	0	0
14. Blang Barom	0	0	40	10	50
15. Pulo Blang	0	0	87	0	87
16. Seuneubok Johan	0	0	94	0	94
17. Paya Unou	0	0	153	0	153
18. Seuneubok Baro	0	0	40	63	103
19. Seuneubok Dalam	0	0	0	50	50
20. Seulemak Muda	0	0	0	230	230
21. M a t a I e	0	0	0	25	25
22. Alue Udep	0	0	0	156	156
23. Seumanah Jaya	0	0	160	269	429
Jumlah	0	0	1 314	1 520	2 834

Sumber : Kepala Desa Se- Kecamatan Ranto Peureulak

Tabel V.2
**Jenis Komoditas Pertanian Unggulan Di Rinci Per Desa
 Dalam Kecamatan Ranto Peureulak Tahun 2021**

Desa	Padi Sawah	Kelapa	Kelapa Sawit	Kakao
(1)	(2)	(3)	(4)	(5)
1. Beurandang	1	0	1	0
2. Alue Geunteng	0	0	1	0
3. Kliet	1	0	1	0
4. Tampak	1	0	1	0
5. Paya Palas	1	0	1	1
6. Alue Batee	1	0	1	0
7. Bhom Lama	1	0	0	0
8. Pasie Puteh	1	0	0	0
9. Alue Dua	1	0	0	0
10. Buket Pala	0	0	0	0
11. Punt Payong	1	0	1	0
12. Seumali	1	0	1	0
13. Pertamina	0	0	1	0
14. Blang Barom	1	0	0	0
15. Pulo Blang	1	0	0	0
16. Seuneubok Johan	1	0	0	0
17. Paya Unou	1	0	0	0
18. Seuneubok Baro	1	0	0	0
19. Seuneubok Dalam	1	0	1	0
20. Seulemak Muda	1	0	1	0
21. Mata Ie	1	0	1	0
22. Alue Udep	1	0	1	0
23. Seumanah Jaya	1	0	1	1
Jumlah	20	0	14	2

Sumber : Kepala Desa se- Kecamatan Ranto Peureulak

Ket : Kolom (2) - (5) : 1 = ada ; 0 = tidak ada

Lanjutan Tabel V.2

Desa	Hortikultura	Perikanan Tangkap	Tambak	Karet
(1)	(6)	(7)	(8)	(9)
1. Beurandang	1	0	0	1
2. Alue Geunteng	1	0	0	1
3. Kliet	0	0	0	1
4. Tampak	0	0	0	1
5. Paya Palas	1	0	0	1
6. Alue Batee	0	0	0	1
7. Bhom Lama	0	0	0	1
8. Pasie Puteh	0	0	0	0
9. Alue Dua	0	0	0	0
10. Buket Pala	0	0	0	0
11. Punt Payong	1	0	0	1
12. Seu m a l i	1	0	0	1
13. Pertamina	0	0	0	1
14. Blang Barom	0	0	0	0
15. Pulo Blang	0	0	0	0
16. Seuneubok Johan	0	0	0	0
17. Paya Unou	0	0	0	0
18. Seuneubok Baro	0	0	0	0
19. Seuneubok Dalam	1	0	0	1
20. Seulemak Muda	0	0	0	1
21. M a t a I e	0	0	0	1
22. Alue Udep	1	0	0	1
23. Seumanah Jaya	1	0	0	1
Jumlah	8	0	0	15

Sumber : Kepala Desa se- Kecamatan Ranto Peureulak

Ket : Kolom (6) - (9) : 1 = ada ; 0 = tidak ada

Tab V.3

Jumlah Industri Kilang Padi, Kopi, Industri Batu Bata, Industri Kayu (meubel)
Dirinci Per Desa Dalam Kecamatan Ranto Peureulak Tahun 2021

Desa	Kilang Padi	Kilang Kopi	Kayu/Meubel
(1)	(2)	(3)	(5)
1. Beurandang	0	0	0
2. Alue Geunteng	0	0	0
3. Kluet	0	0	0
4. Tampak	1	0	1
5. Paya Palas	1	0	1
6. Alue Batee	0	0	0
7. Bhom Lama	0	0	0
8. Pasie Puteh	0	0	1
9. Alue Dua	1	0	0
10. Buket Pala	1	0	0
11. Punti Payong	0	0	0
12. Seumali	2	0	0
13. Pertamina	0	0	0
14. Blang Barom	0	0	0
15. Pulo Blang	0	0	1
16. Seuneubok Johan	1	0	0
17. Paya Unou	0	0	1
18. Seuneubok Baro	1	0	1
19. Seuneubok Dalam	0	0	0
20. Seulemak Muda	0	0	0
21. Mata Ie	0	0	0
22. Alue Udep	0	0	0
23. Seumanah Jaya	1	0	2
Jumlah	9	0	8


Sumber : Kepala Desa Se-Kecamatan Ranto Peureulak

Tabel V.4
Jumlah Industri Rumah Tangga
Dirinci Per Desa Dalam Kecamatan Ranto Peureulak Tahun 2021

Desa	Kerajinan						Jumlah
	Anyaman	Gerabah	Kain Tenun	Makanan	Logam	Akik / Giok	
(1)	(2)	(3)	(4)	(5)	(6)	(7)	(8)
1. Beurandang	0	0	0	3	0	0	3
2. Alue Geunteng	0	0	0	5	0	0	5
3. Kliet	0	0	0	4	0	0	4
4. Tampak	0	0	0	5	0	0	5
5. Paya Palas	0	0	0	10	1	0	11
6. Alue Batee	0	0	0	3	0	0	3
7. Bhom Lama	0	0	0	3	1	0	4
8. Pasié Puteh	0	0	0	8	2	0	10
9. Alue Dua	0	0	0	5	1	0	6
10. Buket Pala	0	0	0	14	0	0	14
11. Punti Payong	0	0	0	8	0	0	8
12. Seu m a l i	0	0	0	3	0	0	3
13. Pertamina	0	0	0	2	0	0	2
14. Blang Barom	0	0	0	5	0	0	5
15. Pulo Blang	0	0	0	3	0	0	3
16. Seuneubok Johan	0	0	0	5	0	0	5
17. Paya Unou	0	0	0	3	0	0	3
18. Seuneubok Baro	0	0	0	5	0	0	5
19. Seuneubok Dalam	0	0	0	5	0	0	5
20. Seulemak Muda	0	0	0	3	0	0	3
21. M a t a Ie	0	0	0	5	0	0	5
22. Alue Udep	0	0	0	2	0	0	2
23. Seumanah Jaya	0	0	0	25	0	0	25
Jumlah	0	0	0	134	5	0	139

Sumber : Kepala Desa Se-Kecamatan Ranto Peureulak

*) Penjahit Konvensional



BAB

6

<https://aceh.murkab.bps.go.id>

Tabel VI.1
 Banyaknya Sarana dan Prasarana Ekonomi
 Dirinci Per Desa Dalam Kecamatan Ranto Peureulak Tahun 2021

Desa	Kelompok Pertokoan	Pasar dengan Bangunan Permanen	Pasar dengan Bangunan Semi Permanen	Pasar Tanpa Bangunan
(1)	(2)	(3)	(4)	(5)
1. Beurandang	0	0	0	0
2. Alue Geunteng	0	0	0	0
3. Kliet	0	0	0	1
4. Tampak	0	0	0	0
5. Paya Palas	0	0	0	1
6. Alue Batee	0	0	0	0
7. Bhom Lama	0	0	0	0
8. Pasie Puteh	0	0	0	0
9. Alue Dua	0	0	0	0
10. Buket Pala	1	1	1	1
11. Punti Payong	0	0	0	0
12. Seumali	0	0	0	0
13. Pertamina	0	0	0	0
14. Blang Barom	0	0	0	0
15. Pulo Blang	0	0	0	0
16. Seuneubok Johan	0	0	0	0
17. Paya Unou	0	0	0	0
18. Seuneubok Baro	0	0	0	0
19. Seuneubok Dalam	0	0	0	0
20. Seulemak Muda	0	0	0	0
21. Mataie	0	0	0	0
22. Alue Udep	0	0	0	0
23. Seumanah Jaya	0	0	0	2
Jumlah	1	1	1	5

Sumber : BPS, Pendataan Potensi Desa (Podes)

Lanjutan Tabel VI.1

Desa	Mini Market/ Swalayan	Toko/ Warung Kelontong	Restoran/ Rumah Makan
(1)	(6)	(7)	(8)
1. Beurandang	0	11	0
2. Alue Geunteng	0	5	0
3. Kliet	0	6	0
4. Tampak	0	4	0
5. Paya Palas	0	12	0
6. Alue Batee	0	3	0
7. Bhom Lama	0	2	0
8. Pasié Puteh	2	5	0
9. Alue Dua	0	3	0
10. Buket Pala	4	30	0
11. Punti Payong	0	20	0
12. Se u m a l i	0	7	0
13. Pertamina	0	5	0
14. Blang Barom	0	4	0
15. Pulo Blang	0	2	0
16. Seuneubok Johan	0	6	0
17. Paya Unou	0	5	0
18. Seuneubok Baro	0	4	0
19. Seuneubok Dalam	0	2	0
20. Seulemak Muda	0	2	0
21. M a t a I e	0	8	0
22. Alue Udep	0	5	0
23. Seumanah Jaya	0	13	0
Jumlah	6	164	0

Sumber : BPS, Pendataan Potensi Desa (Podes)

Lanjutan Tabel VI.1

Desa	Warung / Kedai Makanan	Hotel	Motel / Losmen / Wisma
(1)	(9)	(10)	(11)
1. Beurandang	10	0	0
2. Alue Geunteng	10	0	0
3. Kluet	4	0	0
4. Tampak	4	0	0
5. Paya Palas	8	0	0
6. Alue Batee	0	0	0
7. Bhom Lama	4	0	0
8. Pasie Puteh	6	0	0
9. Alue Dua	3	0	0
10. Buket Pala	15	0	0
11. Punti Payong	3	0	0
12. Seumali	4	0	0
13. Pertamina	6	0	0
14. Blang Barom	1	0	0
15. Pulo Blang	1	0	0
16. Seuneubok Johan	4	0	0
17. Paya Unou	5	0	0
18. Seuneubok Baro	2	0	0
19. Seuneubok Dalam	0	0	0
20. Seulemak Muda	2	0	0
21. Mataie	6	0	0
22. Alue Udep	10	0	0
23. Seumanah Jaya	20	0	0
Jumlah	128	0	0

Sumber : BPS, Pendataan Potensi Desa (Podes)

Tabel VI.2
Banyaknya Sarana Lembaga Keuangan yang Beroperasi
Dirinci Per Desa Dalam Kecamatan Ranto Peureulak Tahun 2021

Desa	Bank Umum Pemerintah	Bank Umum Swasta	Bank Perkreditan Rakyat
(1)	(2)	(3)	(4)
1. Beurandang	0	0	0
2. Alue Geunteng	0	0	0
3. Kliet	0	0	0
4. Tampak	0	0	0
5. Paya Palas	0	0	0
6. Alue Batee	0	0	0
7. Bhom Lama	0	0	0
8. Pasié Puteh	0	0	0
9. Alue Dua	0	0	0
10. Buket Pala	2	0	0
11. Punti Payong	0	0	0
12. Seuma li	0	0	0
13. Pertamina	0	0	0
14. Blang Barom	0	0	0
15. Pulo Blang	0	0	0
16. Seuneubok Johan	0	0	0
17. Paya Unou	0	0	0
18. Seuneubok Baro	0	0	0
19. Seuneubok Dalam	0	0	0
20. Seulemak Muda	0	0	0
21. Mata Ie	0	0	0
22. Alue Udep	0	0	0
23. Seumanah Jaya	0	0	0
Jumlah	2	0	0

Sumber : BPS, Pendataan Potensi Desa (Podes)

Tabel VI.3
Banyaknya Koperasi yang Masih Aktif
Dirinci Per Desa Dalam Kecamatan Ranto Peureulak Tahun 2021

Desa	Koperasi Unit Desa (KUD)	Koperasi		
		Industri Kecil dan Kerajinan Rakyat (Kopinka)	Koperasi Simpan Pinjam (Kospin)	Koperasi Lainnya
(1)	(2)	(3)	(4)	(5)
1. Beurandang	0	0	0	0
2. Alue Geunteng	0	0	0	0
3. Kliet	0	0	0	0
4. Tampak	0	0	0	0
5. Paya Palas	0	0	0	0
6. Alue Batee	0	0	0	0
7. Bhom Lama	0	0	0	0
8. Pasie Puteh	0	0	0	1
9. Alue Dua	0	0	0	0
10. Buket Pala	0	0	0	0
11. Punt Payong	0	0	0	0
12. Seumali	0	0	0	0
13. Pertamina	0	0	0	0
14. Blang Barom	0	0	0	0
15. Pulo Blang	0	0	0	0
16. Seuneubok Johan	0	0	0	0
17. Paya Unou	0	0	0	0
18. Seuneubok Baro	0	0	0	0
19. Seuneubok Dalam	0	0	0	0
20. Seulemak Muda	0	0	0	0
21. Matale	0	0	0	0
22. Alue Udep	0	0	0	0
23. Seumanah Jaya	0	0	0	0
Jumlah	0	0	0	1

Sumber : BPS, Pendataan Potensi Desa (Podes)

Tabel VI.4
Jumlah Menara dan Operator Layanan Komunikasi Telepon Seluler
Dirinci Per Desa Dalam Kecamatan Ranto Peureulak Tahun 2021

Desa	Jumlah Menara Telepon Seluler (BTS)	Jumlah Operator Layanan Komunikasi Telepon Seluler yang Menjangkau di Desa	Kondisi Sinyal Telepon Seluler di Sebahagian Besar Wilayah Desa
(1)	(2)	(3)	(3)
1. Beurandang	0	2	3
2. Alue Geunteng	1	2	2
3. Kliet	0	2	3
4. Tampak	0	2	3
5. Paya Palas	1	2	2
6. Alue Batee	0	2	2
7. Bhom Lama	0	2	3
8. Pasie Puteh	1	2	2
9. Alue Dua	1	2	2
10. Buket Pala	1	2	2
11. Punt Payong	0	2	2
12. Seumali	0	2	2
13. Pertamina	0	2	2
14. Blang Barom	0	2	3
15. Pulo Blang	0	2	2
16. Seuneubok Johan	0	2	2
17. Paya Unou	0	2	2
18. Seuneubok Baro	1	2	2
19. Seuneubok Dalam	0	2	1
20. Seulemak Muda	0	2	2
21. Mata Ie	0	2	2
22. Alue Udep	1	2	3
23. Seumanah Jaya	1	2	2
Jumlah	8	46	

Sumber : BPS, Pendataan Potensi Desa (Podes)

Keterangan : 1:sangat kuat 2:kuat 3:lemah 4:tidak ada sinyal

Tabel VI.5
Jenis Sarana Transportasi Antar Desa
Dirinci Per Desa Dalam Kecamatan Ranto Peureulak Tahun 2021

Desa	Jenis Transportasi	Keberadaan Angkutan Umum
(1)	(2)	(3)
1. Beurandang	1	2
2. Alue Geunteng	1	3
3. Kliet	1	2
4. Tampak	1	2
5. Paya Palas	1	3
6. Alue Batee	1	3
7. Bhom Lama	1	2
8. Pasie Puteh	1	2
9. Alue Dua	1	2
10. Buket Pala	1	3
11. Punt Payong	1	3
12. Seumali	1	3
13. Pertamina	1	3
14. Blang Barom	1	2
15. Pulo Blang	1	3
16. Seuneubok Johan	1	2
17. Paya Unou	1	2
18. Seuneubok Baro	1	2
19. Seuneubok Dalam	1	3
20. Seulemak Muda	1	3
21. Mataie	1	3
22. Alue Udep	1	3
23. Seumanah Jaya	1	2

Sumber : BPS, Pendataan Potensi Desa (Podes)

Keterangan : Kolom 2 ==> 1:darat 2:air 3:darat dan air 4:udara

Kolom 3 ==> 1: ada dengan trayek tetap 2:ada, tanpa trayek tetap

3:tidak ada angkutan umum

Tabel VI.6
Kondisi Jalan Darat Antar Desa
Dirinci Per Desa Dalam Kecamatan Ranto Peureulak Tahun 2021

Desa	Jenis Permukaan Jalan	Dapat Dilalui Kendaraan Bermotor Roda 4 atau lebih
(1)	(2)	(3)
1. Beurandang	1	1
2. Alue Geunteng	1	1
3. Kliet	1	1
4. Tampak	1	1
5. Paya Palas	2	1
6. Alue Batee	2	1
7. Bhom Lama	1	1
8. Pasie Puteh	1	1
9. Alue Dua	1	1
10. Buket Pala	1	1
11. Punt Payong	2	1
12. Seu m a l i	2	1
13. Pertamina	2	1
14. Blang Barom	1	1
15. Pulo Blang	2	1
16. Seuneubok Johan	1	1
17. Paya Unou	1	1
18. Seuneubok Baro	1	1
19. Seuneubok Dalam	2	1
20. Seulemak Muda	2	1
21. M a t a I e	2	1
22. Alue Udep	2	1
23. Seumanah Jaya	1	1

Sumber : BPS, Pendataan Potensi Desa (Podes)

Keterangan : Kolom 2 -> 1:aspal/beton 2:diperkeras (kerikil, batu, dll) 3:tanah 4:lainnya

Kolom 3 -> 1:sepanjang tahun 2:sepanjang tahun kecuali saat tertentu

3:selama musim kemarau 4:tidak dapat dilalui sepanjang tahun

Tabel VI.7
Keberadaan Kantor POS dan Perusahaan Agen Ekspedisi Swasta
Dirinci Per Desa Dalam Kecamatan Ranto Peureulak Tahun 2021

Desa	Kantor POS / POS Pembantu / Rumah POS	Perusahaan / Agen Ekspedisi Swata
(1)	(2)	(3)
1. Beurandang	2	2
2. Alue Geunteng	2	2
3. Kluet	2	2
4. Tampak	2	2
5. Paya Palas	2	2
6. Alue Batee	2	2
7. Bhom Lama	2	2
8. Pasie Puteh	2	2
9. Alue Dua	2	2
10. Buket Pala	2	2
11. Punti Payong	2	2
12. Seumali	2	2
13. Pertamina	2	2
14. Blang Barom	2	2
15. Pulo Blang	2	2
16. Seuneubok Johan	2	2
17. Paya Unou	2	2
18. Seuneubok Baro	2	2
19. Seuneubok Dalam	2	2
20. Seulemak Muda	2	2
21. Matale	2	2
22. Alue Udep	2	2
23. Seumanah Jaya	2	2

Sumber : BPS, Pendataan Potensi Desa (Podes)

Keterangan : 1=Ada; 2=Tidak Ada



DATA

MENCERDASKAN BANGSA



BADAN PUSAT STATISTIK KAB. ACEH TIMUR

BPS- STATISTICS OF ACEH TIMUR REGENCY

Jl. Banda Aceh - Medan Km. 373, Idi - Aceh Timur 24454

Emsil: pst1105@bps.go.id