

KECAMATAN  
**PALIPI**  
DALAM ANGKA  
*Palipi Subdistrict in Figures*

**2024**  
Volume xvii, 2024



**BADAN PUSAT STATISTIK  
KABUPATEN SAMOSIR  
BPS-STATISTICS SAMOSIR REGENCY**



**K E C A M A T A N**  
**P A L I P I**  
**D A L A M A N G K A**  
*Palipi Subdistrict in Figures*  
**2024**  
Volume xvii, 2024

<https://samosirkab.bps.go.id>



## **KECAMATAN PALIPI DALAM ANGKA**

### ***Paiipi Subdistrict in Figures***

**2024**

Volume xvii, 2024

Katalog /*Catalogue*: 1102001.1217060

Nomor Publikasi/*Publication Number*: 12170.24015

Ukuran Buku/*Book Size*: 14,8 cm x 21 cm

Jumlah Halaman/*Number of Pages* : xxvi + 89 hal/*pages*

Penyusun Naskah/*Manuscript Drafter*:

BPS Kabupaten Samosir

*BPS-Statistics Samosir Regency*

Penyunting/*Editor*:

BPS Kabupaten Samosir

*BPS-Statistics Samosir Regency*

Pembuat Kover/*Cover Designer*:

BPS Kabupaten Samosir

*BPS-Statistics Samosir Regency*

Penerbit/*Publisher*

©BPS Kabupaten Samosir/*BPS-Statistics Samosir Regency*

Sumber Ilustrasi/*Illustration Source*: Freepik/*Freepik*

Dilarang mereproduksi dan/atau menggandakan sebagian atau seluruh isi buku ini untuk tujuan komersial tanpa izin tertulis dari Badan Pusat Statistik Kabupaten Samosir.  
*It is prohibited to reproduce and/or duplicate part or all of this book for commercial purpose without permission from BPS-Statistics Samosir Regency.*

**TIM PENYUSUN/COMPILERS**  
**KECAMATAN PALIPI DALAM ANGKA**  
*Palipi Subdistrict in Figures*  
**2024**

Volume xvii, 2024

**Pengarah/Director**

Devitanorani Saragih

**Penanggung Jawab/Persons in Charge**

Devitanorani Saragih

**Penyunting/Editors**

Wivo Prawiska Sinaga

**Pengolah Data dan Penulis Naskah/Data Processor and Writers**

Nancy Nenna Ibella Simarmata

Apriyani Maristella Sinurat

**Penata Letak/Layout Designers**

Sandro E. Irwansyah Pasaribu

**Penerjemah/Translators**

Apriyani Maristella Sinurat



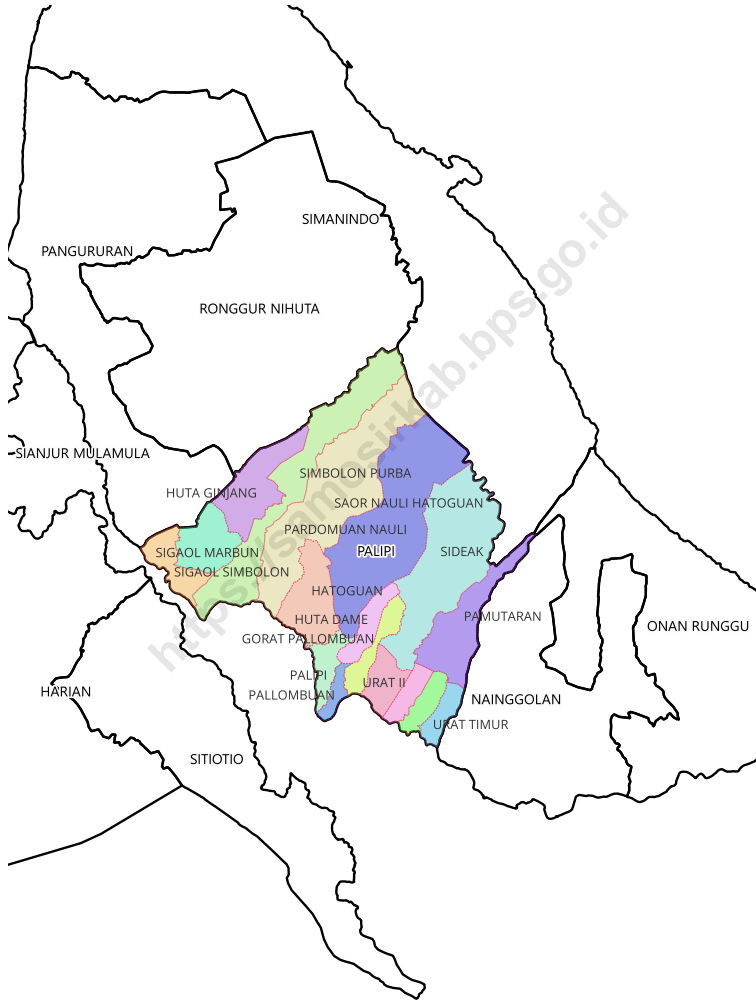
## **KONTRIBUTOR DATA/DATA CONTRIBUTORS**

1. Badan Pusat Statistik/*BPS-Statistics Indonesia*
2. Kementerian Agama/*Ministry of Religious Affair*
3. Bagian Pemerintahan Sekretariat Daerah Pemerintah Kabupaten Samosir/*Public Administration Division of Secretary Governance of Samosir Regency*
4. Bagian Pemerintahan Sekretariat Daerah Pemerintah Kabupaten Samosir/*Public Administration Division of Secretary Governance of Samosir Regency*
5. Kementerian Pendidikan, Kebudayaan, Riset, dan Teknologi/*The Ministry of Educations, Culture, Research, and Technology*
6. Dinas Kesehatan Kabupaten Samosir/*Health Office of Samosir Regency*
7. Dinas Ketahanan Pangan dan Pertanian/*Food Security and Agriculture Office of Samosir Regency*
8. Dinas Kebudayaan dan Pariwisata Kabupaten Samosir/*Tourism Office of Samosir Regency*
9. Dinas Pendidikan, Kepemudaan, dan Olahraga Kabupaten Samosir /*Education, Youth, and Sport Office of Samosir Regency*
10. Dinas Koperasi, Usaha Mikro, Kecil, dan Menengah, Tenaga Kerja, Perindustrian dan Perdagangan Kabupaten Samosir/*Cooperatives, Micro, Small and Medium Enterprises, Manpower, Industry and Trade Office of Samosir Regency*
11. Dinas Kependudukan dan Catatan Sipil Kabupaten Samosir/*Demography and Civil Registration Service Office of Samosir Regency*
12. Kantor Camat Palipi/*Palipi Subdistrict Office*





**PETA WILAYAH KECAMATAN PALIPI**  
**MAP OF PALIPI SUBDISTRICT**





**KEPALA BPS KABUPATEN SAMOSIR**  
**HEAD OF BPS-STATISTICS SAMOSIR REGENCY**



**DEVITANORANI SARAGIH**



## KATA PENGANTAR

Dengan memanjatkan puji syukur ke hadirat Tuhan Yang Maha Kuasa, Badan Pusat Statistik (BPS) Kabupaten Samosir telah dapat menyelesaikan seri publikasi statistik tahunan “KECAMATAN PALIPI DALAM ANGKA 2024”.

Publikasi ini memuat data dan informasi statistik tentang keadaan geografi dan iklim, pemerintahan, penduduk, sosial, pertanian, perindustrian, perdagangan, perhubungan dan komunikasi Kecamatan Palipi yang sangat diperlukan dalam perencanaan pembangunan regional di wilayah Kecamatan Palipi.

Sumber data dan informasi statistik yang disajikan dalam publikasi ini sebagian besar adalah data primer tahun 2023 hasil kegiatan pengumpulan data secara rutin, survei, dan sensus yang dilaksanakan oleh BPS, maupun data sekunder yang dihimpun dan dikelola oleh instansi pemerintah maupun swasta di wilayah Kecamatan Palipi.

Akhirnya, saran dan kritik dari pengguna publikasi ini sangat diharapkan untuk penyempurnaan di masa yang akan datang.

Pangururan , September 2024  
Kepala BPS Kabupaten Samosir



**DEVITANORANI SARAGIH**

## **PREFACE**

*By blessing of God, BPS-Statistics of Samosir Regency has completed the annual statistical publication "PALIPI SUBDISTRICT IN FIGURES 2024".*

*This publication contains of data and statistical information about geography and climate, government, population, social, agriculture, industry, trade, transport and communication in Palipi Subdistrict that important for regional development planning in Palipi Subdistrict.*

*The main sources of data and statistical information presented in this publication are primary data in 2023, data of survey and census conducted by BPS, as well as secondary data collected and managed by the government and private agencies in Palipi Subdistrict.*

*Finally, we are kindly welcome for any suggestions and criticisms for the improvement of the contents of this publication.*

*Pangururan , September 2024  
Head of BPS-Statistics Samosir Regency*



**DEVITANORANI SARAGIH**

**DAFTAR ISI/CONTENTS**  
**KECAMATAN PALIPI DALAM ANGKA**  
***Palipi Subdistrict in Figures***  
**2024**  
Volume xvii, 2024

	Halaman <i>Page</i>
Kata Pengantar .....	xi
Preface .....	xii
Daftar Isi/Contents.....	xiii
Daftar Tabel/ <i>List of Tables</i> .....	xv
Daftar Gambar/ <i>List of Figures</i> .....	xxi
Penjelasan Umum/ <i>Explanatory Notes</i> .....	xxiii
Daftar Singkatan/ <i>List of Abbreviation</i> .....	xxv
1. Geografi/ <i>Geography</i> .....	1
2. Pemerintahan/ <i>Government</i> .....	11
3. Penduduk/ <i>Population</i> .....	21
4. Sosial dan Kesejahteraan Rakyat/ <i>Social and Welfare</i> .....	31
5. Pertanian/ <i>Agriculture</i> .....	53
6. Pariwisata, Transportasi, dan Komunikasi/ <i>Tourism, Transportation, and Communication</i> .....	67
7. Perbankan, Koperasi, dan Perdagangan/ <i>Banking, Cooperative, and Trade</i> .....	77
Daftar Pustaka/ <i>Bibliography</i> .....	89





## DAFTAR TABEL/LIST OF TABLES

Tabel Table		Halaman Page
<b>1.</b>	<b>GEOGRAFI/GEOGRAPHY</b>	
1.1	Luas Daerah Menurut Desa/Kelurahan di Kecamatan Palipi (km <sup>2</sup> ), 2023 <i>Total Area by Villages/Kelurahan in Palipi Subdistrict (km<sup>2</sup>), 2023 .....</i>	7
1.2	Jarak Kantor Kepala Desa ke Ibukota Kecamatan dan Sarana Transportasi Menurut Desa/ Kelurahan di Kecamatan Palipi (km), 2023 <i>The Distance from Village/Kelurahan Chief Office to the Subdistrict Capital and Transportation Mode by Villages/Kelurahan in Palipi Subdistrict (km), 2023.....</i>	8
<b>2.</b>	<b>PEMERINTAHAN/GOVERNMENT</b>	
<b>2.1</b>	<b>WILAYAH ADMINISTRATIF ADMINISTRATIVE AREA</b>	
2.1.1	Jumlah Dusun dan Lingkungan Menurut Desa/ Kelurahan di Kecamatan Palipi, 2023 <i>Number of Subvillage and Suburban by Villages'/Kelurahan in Palipi Subdistrict, 2023 .....</i>	17
<b>2.2</b>	<b>SUMBER DAYA MANUSIA HUMAN RESOURCES</b>	
2.2.1	Jumlah Pegawai Negeri Sipil Menurut Pemerintah Daerah dan Jenis Kelamin di Kecamatan Palipi, 2022 <i>Number of Civil Servants by Local Government and Sex in Palipi Subdistrict, 2022 .....</i>	18
2.2.2	Jumlah Pegawai Negeri Sipil Pemerintah Daerah Kecamatan Palipi, Menurut Tingkat Pendidikan dan Jenis Kelamin, 2022 <i>Number of Civil Servants of Palipi Subdistrict Government by Educational Level and Sex, 2022 .....</i>	20

### 3. PENDUDUK/POPULATION

3.1	Penduduk, Distribusi Persentase Penduduk, Kepadatan Penduduk, Rasio Jenis Kelamin Penduduk Menurut Desa/Kelurahan di Kecamatan Palipi, 2023 <i>Population, Percentage Distribution of Population, Population Density, and Population Sex Ratio by Villages/Kelurahan in Palipi Subdistrict, 2023</i> .....	27
3.2	Jumlah Penduduk Menurut Kelompok Umur dan Jenis Kelamin di Kecamatan Palipi, 2023 <i>Population by Age Groups and Sex in Palipi Subdistrict, 2023</i> .....	29

### 4. SOSIAL DAN KESEJAHTERAAN RAKYAT/SOCIAL AND WELFARE

#### 4.1 PENDIDIKAN EDUCATION

4.1.1	Jumlah Sekolah Menurut Tingkat Pendidikan di Kecamatan Palipi, 2023/2024 <i>Number of Schools by Educational Level in Palipi Subdistrict, 2023/2024</i> .....	37
4.1.2	Jumlah Guru Menurut Tingkat Pendidikan di Kecamatan Palipi, 2023/2024 <i>Number of Teachers by Educational Level in Palipi Subdistrict, 2023/2024</i> .....	38
4.1.3	Jumlah Murid Menurut Tingkat Pendidikan di Kecamatan Palipi, 2023/2024 <i>Number of Pupils by Educational Level in Palipi Subdistrict, 2023/2024</i> .....	39

#### 4.2 KESEHATAN HEALTH

4.2.1	Banyaknya Desa/Kelurahan yang Memiliki Sarana Kesehatan Menurut Jenis Sarana Kesehatan di Kecamatan Palipi, 2021–2023 <i>Number of Villages/Kelurahan Health Facilities by Type of Health Facilities in Palipi Subdistrict, 2021–2023</i> .....	40
4.2.2	Banyaknya Warga Penderita Kekurangan Gizi Menurut Desa/Kelurahan di Kecamatan Palipi, 2022	

Tabel Table	Halaman Page
	41
<b>4.3 AGAMA DAN SOSIAL LAINNYA</b> <b>RELIGION AND OTHER SOCIAL AFFAIRS</b>	
4.3.1 Jumlah Tempat Peribadatan Menurut Desa/ Kelurahan di Kecamatan Palipi, 2022 <i>Number of Worship Places by Villages/Kelurahan in Palipi Subdistrict, 2022</i> .....	42
4.3.2 Banyaknya Kejadian Bencana Alam Menurut Desa/Kelurahan dan Jenis Bencana Alam di Kecamatan Palipi, 2021 <i>Number of Natural Disaster Events by Villages/Kelurahan and Type of Natural Disaster in Palipi Subdistrict, 2021</i> .....	43
4.3.3 Banyaknya Korban Jiwa Akibat Bencana Alam Menurut Desa/ Kelurahan dan Jenis Bencana Alam di Kecamatan Palipi, 2021 <i>Number of Fatalities Due to Natural Disasters by Villages/Kelurahan and Type of Natural Disaster in Palipi Subdistrict, 2021</i> .....	46
4.3.4 Keberadaan Fasilitas/Upaya Antisipasi/Mitigasi Bencana Alam Menurut Desa/Kelurahan di Kecamatan Palipi, 2021 <i>Existence of Facilities/Efforts for Anticipation/Mitigation of Natural Disasters by Villages/Kelurahan by Villages/Kelurahan in Palipi Subdistrict, 2021</i> .....	49
4.3.5 Banyaknya Desa/Kelurahan yang Memiliki Kelompok Kegiatan Olahraga Menurut Jenis Olahraga dan Ketersediaan Fasilitas/Lapangan Olahraga di Kecamatan Palipi, 2021 <i>Number of Villages/Kelurahan Having Sport Activities Groups by Type of Sport and Availability of Sport Facilities/Fields in Palipi Subdistrict, 2021</i> .....	51
<b>5. PERTANIAN/AGRICULTURE</b>	
5.1 Luas Panen Tanaman Sayuran dan Buah-buahan Semusim Menurut Jenis Tanaman di Kecamatan Palipi (ha), 2020–2023 <i>Harvested Area of Seasonal Vegetables and Fruits by Kind of Plant in Palipi Subdistrict (ha), 2020–2023</i> .....	60
5.2 Produksi Tanaman Sayuran dan Buah-buahan Semusim Menurut Jenis Tanaman di Kecamatan Palipi (kuintal), 2020–2023	

Tabel Table	Halaman Page
	61
5.3	62
5.4	63
5.5	64
5.6	65
5.7	66
<b>6.</b>	
<b>6.1</b>	
6.1.1	73
<b>6.2</b>	

Tabel Table	Halaman Page	
6.2.1	Prasarana dan Sarana Transportasi Antardesa/Kelurahan Menurut Desa/Kelurahan di Kecamatan Palipi, 2021 <i>Inter-Villages/Kelurahan Transportation Infrastructure and Facilities by Villages/Kelurahan in Palipi Subdistrict, 2021</i> .....	74
<b>7. PERBANKAN, KOPERASI, DAN PERDAGANGAN/ BANKING, COOPERATIVE, AND TRADE</b>		
7.1	Banyaknya Sarana Lembaga Keuangan Bank Menurut Desa/Kelurahan dan Jenis Bank di Kecamatan Palipi, 2021 <i>Number of Bank by Villages/Kelurahan and Type of Bank in Palipi Subdistrict, 2021</i> .....	84
7.2	Banyaknya Koperasi Aktif Menurut Menurut Desa/Kelurahan dan Jenis Koperasi di Kecamatan Palipi, 2023 <i>Number of Cooperative by Villages/Kelurahan and Type of Cooperative in Palipi Subdistrict, 2023</i> .....	85
7.3	Banyaknya Sarana Perdagangan Menurut Desa/Kelurahan dan Jenis Sarana Perdagangan di Kecamatan Palipi, 2023 <i>Number of Trade Facilities by Villages/Kelurahan and Type of Trade Facilities in Palipi Subdistrict, 2023</i> .....	87



## DAFTAR GAMBAR/LIST OF FIGURES

Gambar Figure		Halaman Page
1.1	Luas Daerah Menurut Desa/Kelurahan di Kecamatan Palipi (km <sup>2</sup> ), 2023 <i>Total Area by Villages/Kelurahan in Palipi Subdistrict (km<sup>2</sup>), 2023.....</i>	5
1.2	Jarak ke Ibukota Kecamatan Menurut Desa/ Kelurahan di Kecamatan Palipi (km), 2023 <i>Distance to the Subdistrict Capital by Village/Kelurahan in Palipi Subdistrict (km), 2023.....</i>	6
2.1	Persentase Pegawai Negeri Sipil Menurut Pemerintah Daerah, 2022 <i>Percentage of Civil Servants by Local Government in Palipi Subdistrict, 2022.....</i>	15
2.2	Persentase Pegawai Negeri Sipil Pemerintah Daerah Kecamatan Palipi menurut Tingkat Pendidikan , 2022 <i>Percentage of Civil Servants of Palipi Subdistrict Government by Educational Level, 2022.....</i>	16
3.1	Distribusi Persentase Penduduk Menurut Desa / Kelurahan di Kecamatan Palipi, 2023 <i>Percentage Distribution of Population by Villages/Kelurahan in Palipi Subdistrict, 2023.....</i>	25
3.2	Jumlah Penduduk Menurut Kelompok Umur dan Jenis Kelamin di Kecamatan Palipi, 2023 <i>Population by Age Groups and Sex in Palipi Subdistrict, 2023.....</i>	26
4.1	Persentase Guru Menurut Tingkat Pendidikan di Kecamatan Palipi, 2023/2024 <i>Percentgae of Teachers by Educational Level in Palipi Subdistrict, 2023/2024.....</i>	35
4.2	Persentase Murid Menurut Tingkat Pendidikan di Kecamatan Palipi, 2023/2024 <i>Percentage of Pupils by Educational Level in Palipi Subdistrict, 2023/2024.....</i>	36
5.1	Persentase Produksi Tanaman Sayuran Semusim Menurut Jenis Tanaman di Kecamatan Palipi, 2023	

Gambar Figure	Halaman Page
	58
5.2	59
6.1	72
7.1	82
7.2	83



## PENJELASAN UMUM/EXPLANATORY NOTES

Tanda-tanda, satuan-satuan, dan lain-lainnya yang digunakan dalam publikasi ini adalah sebagai berikut:

*Symbols, measurement units, and acronyms which are used in this publication, are as follows:*

### 1. TANDA-TANDA/SYMBOLS

Data tidak tersedia/ <i>Data not available</i> .....	: ...
Tidak ada atau nol / <i>Null or zero</i> .....	: -
Data dapat diabaikan/ <i>Data negligible</i> .....	: ~0
Tanda decimal/ <i>Decimal point</i> .....	: ,
Data tidak dapat ditampilkan/ <i>Not applicable</i> .....	: NA
Angka estimasi/ <i>Estimated figures</i> .....	: e
Angka diperbaiki/ <i>Revised figures</i> .....	: r
Angka sementara/ <i>Preliminary figures</i> .....	: *
Angka sangat sementara/ <i>Very preliminary figures</i> .....	: **
Angka sangat sangat sementara/ <i>Very very preliminary figures</i> .....	: ***

### 2. SATUAN/UNITS

barel/ <i>barrel</i> .....	: 158,99 liter/ <i>litres</i> = 1/6,2898 m <sup>3</sup>
hektare (ha)/ <i>hectare (ha)</i> .....	: 10.000 m <sup>2</sup>
kilometer (km)/ <i>kilometres (km)</i> .....	: 1.000 meter/ <i>meters (m)</i>
knot/ <i>knot</i> .....	: 1,8523 km/jam ( <i>km/hour</i> )
kuintal/ <i>quintal</i> .....	: 100 kg
KWh .....	: 1.000 Watt hour
MWh .....	: 1.000 KWh
liter (untuk beras)/ <i>litre (for rice)</i> .....	: 0,80 kg
MMSCF .....	: 1/35,3 m <sup>3</sup>
metrik ton (m.ton)/ <i>metric ton (m. ton)</i> .....	: 0,98421 long ton = 1.000 kg
ons/ <i>ounce</i> .....	: 28,31 gram/ <i>grams</i>
ton .....	: 1.000 kg

Satuan lain: buah, dus, butir, helai/lembar, kaleng, batang, pulsa, ton kilometer (ton-km), jam, menit, persen (%).

*Other units: unit, pack, pieces, sheet, tin, pulse, ton-kilometres(ton-km), hour, minute, percent (%).*

Perbedaan angka di belakang koma disebabkan oleh pembulatan angka.

*The difference in decimal numbers is caused by rounding.*



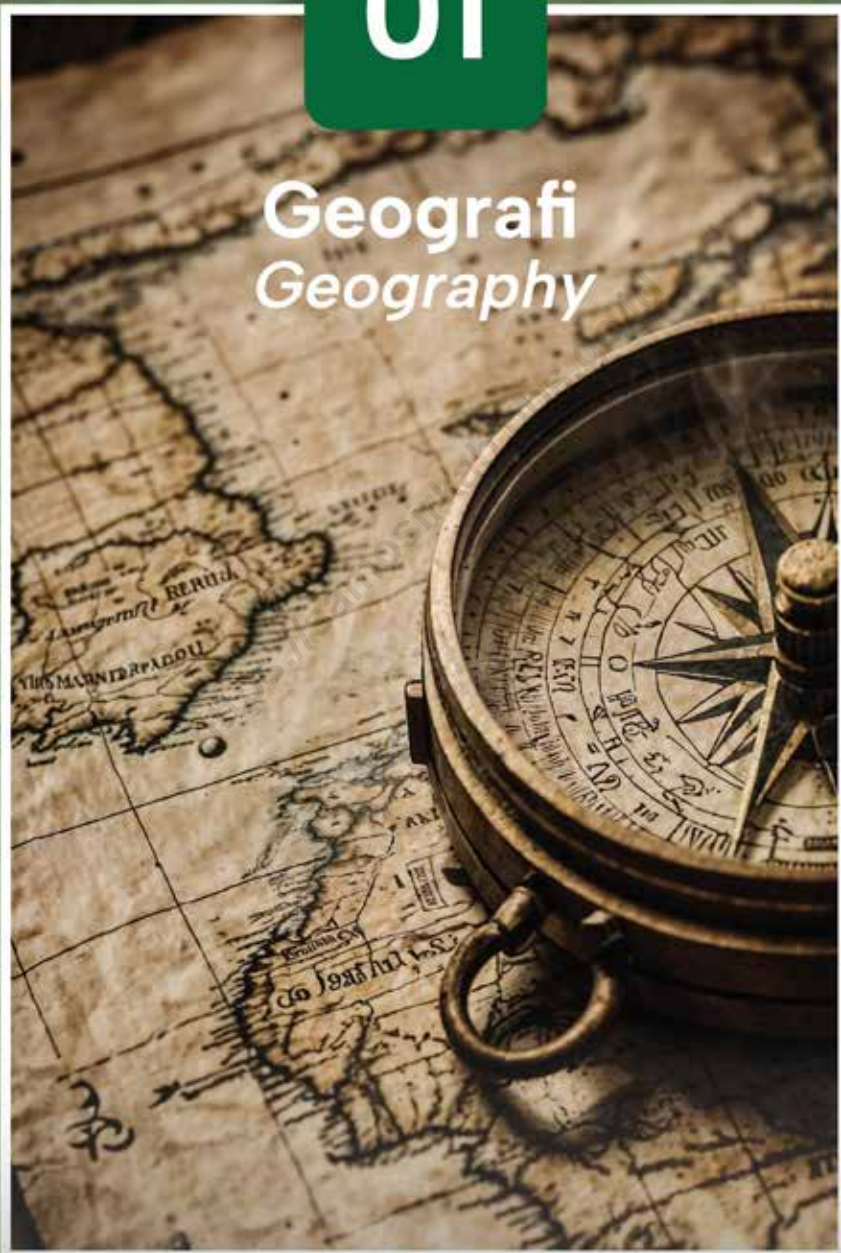
## DAFTAR SINGKATAN/LIST OF ABBREVIATION

SI	: Stasiun Iklim/ <i>Climate Station</i>
SMPK	: Stasiun Meterologi Pertanian Khusus/ <i>Special Agricultural Meteorological Station</i>
t.t	: Tempat tidur/ <i>Bed</i>
BCG	: Bacillus Calmette Guerin
DPT	: Difteri, Pertusis, Tetanus/ <i>Diphtheria, Tetanus, and Pertussis</i>
TT	: Tetanus Toxoid
IOT	: Industri Obat Tradisional/ <i>Traditional Medicine Industry</i>
IKOT	: Industri Kecil Obat Tradisional/ <i>Traditional Medicine Small Industry</i>
Alkes	: Alat kesehatan/ <i>Health Kits</i>
PKRT	: Perbekalan Kesehatan Rumah tangga/ <i>Household Health Logistics</i>
Kompl	: Komplemen/ <i>Complement</i>
IRTP	: Industri Pangan Produksi Rumah Tangga/ <i>Foods Home Industry</i>
PBF	: Pedagang Besar Farmasi/ <i>Pharmacy Whole-seller</i>
GFK	: Gudang Farmasi Kab/Kota/Regency/ <i>Municipality Pharmacy Warehouse</i>
RB	: Rumah Bersalin/ <i>Delivery House</i>
Pustu	: Puskesmas pembantu/ <i>Auxiliary Public Health Center</i>
BP	: Balai Pengobatan/ <i>Polyclinic</i>
TPS	: Tempat Pembuangan Sampah Sementara / <i>landfill</i>
Jamkesmas	: Jaminan kesehatan masyarakat miskin/ <i>Poor public health insurance</i>
PJKMU	: Program Jaminan Kesehatan Masyarakat Umum/ <i>General Public Health Insurance Program</i>
SIUP	: Surat Ijin Usaha Perdagangan/ <i>Trading Permission Letter</i>
TDP	: Tanda Daftar Perusahaan/ <i>Company Registration Identity</i>
API	: Angka Pengenal Importir/ <i>Importer's Identity Number</i>



01

Geografi  
*Geography*





**PENJELASAN TEKNIS**

1. Kecamatan Palipi merupakan salah satu daerah di Kabupaten Samosir, Provinsi Sumatera Utara dengan luas 129,55 km<sup>2</sup>. Ibukota Kecamatan Palipi terletak di Desa Pallombuan.
2. Secara geografis, Kecamatan Palipi terletak di 02°27'52.43" lintang utara dan 98°58'43.00" bujur timur dengan ketinggian 904-1.355 meter di atas permukaan laut.
3. Kecamatan Palipi memiliki 17 desa. Desa tersebut adalah Pamutaran, Urat Timur, Suhut Nihuta Pardomuan, Parsaoran Urat, Urat II, Sideak, Gorat Pallombuan, Pallombuan, Palipi, Huta Dame, Pardomuan Nauli, Hatoguan, Saor Nauli Hatoguan, Simbolon Purba, Huta Ginjang, Sigaol Marbun, Sigaol Simbolon.

**TECHNICAL NOTES**

1. *Palipi Subdistrict is one of the regions in Samosir Regency, North Sumatra Province, covering an area of 129.55 km<sup>2</sup>. The capital of Palipi Subdistrict is located in Pallombuan Village.*
2. *Geographically, Palipi Subdistrict is situated at 02°27'52.43" north latitude and 98°58'43.00" east longitude, with an elevation ranging from 904 to 1,355 meters above sea level.*
3. *Palipi Subdistrict consists of 17 villages: Pamutaran, Urat Timur, Suhut Nihuta Pardomuan, Parsaoran Urat, Urat II, Sideak, Gorat Pallombuan, Pallombuan, Palipi, Huta Dame, Pardomuan Nauli, Hatoguan, Saor Nauli Hatoguan, Simbolon Purba, Huta Ginjang, Sigaol Marbun, and Sigaol Simbolon.*

**ULASAN**

Berdasarkan Peraturan Menteri Dalam Negeri Nomor 137 Tahun 2017, wilayah daratan yang paling luas di Kecamatan Palipi adalah Desa Pardomuan Nauli yaitu sebesar 15,98 km<sup>2</sup>. Luas desa ini adalah 12,33% dari luas kecamatan. Sedangkan, ibukota kecamatan yaitu Desa Pallombuan memiliki luas terkecil yaitu hanya 1,3 km<sup>2</sup>.

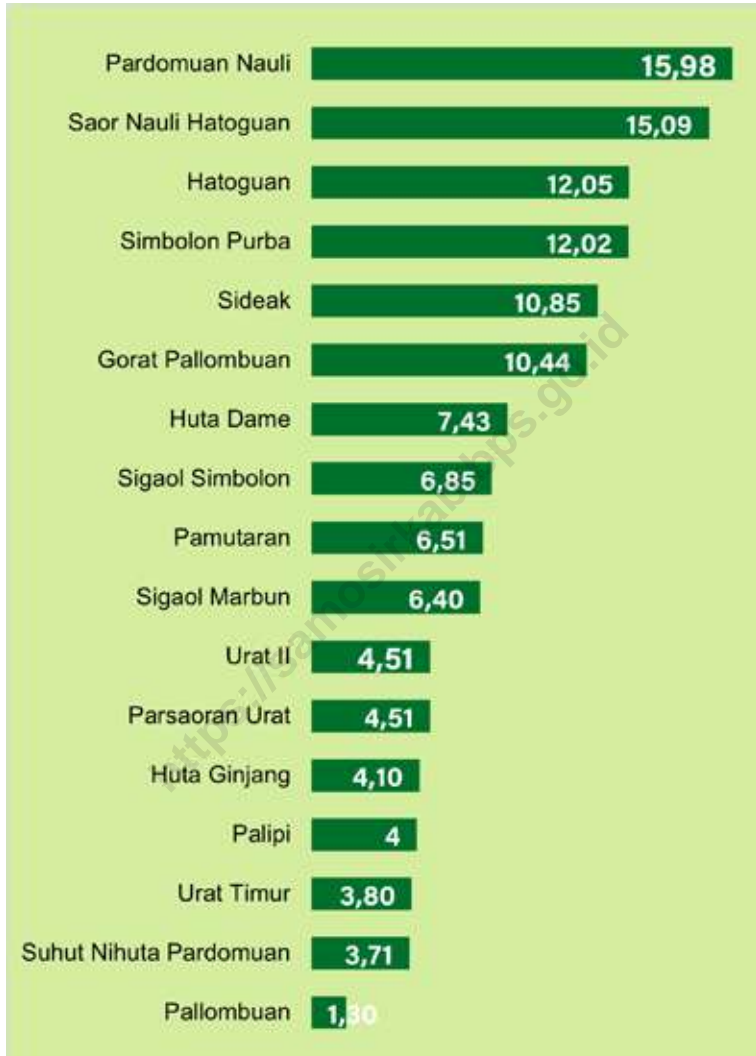
Berdasarkan data yang diperoleh dari Kantor Camat Palipi, jarak terjauh yang ditempuh menuju ke ibukota kecamatan adalah 15 km. Jarak ini ditempuh saat berangkat dari Desa Huta Ginjang. Sementara itu, jarak terdekat yang dapat ditempuh adalah 0,5 km, yaitu dari Desa Palipi. Jarak ini berpatokan pada jarak yang ditempuh dari kantor kepala desa menuju ke kantor camat.

**DESCRIPTION**

*According to the Minister of Home Affairs Regulation Number 137 of 2017, the largest land area in Palipi Subdistrict is Pardomuan Nauli Village, which covers 15,98 km<sup>2</sup>. This village accounts for 12,33% of the subdistrict area. Meanwhile, the subdistrict capital, Pallombuan Village, has the smallest area at just 1.3 km<sup>2</sup>.*

*Based on data obtained from the Palipi Subdistrict Office, the farthest distance to the subdistrict capital is 15 km. This distance is covered when departing from Huta Ginjang Village. Meanwhile, the closest distance that can be covered is 0.5 km, from Palipi Village. This distance is measured from the village head's office to the subdistrict office.*





Sumber/Source : Berdasarkan Peraturan Menteri Dalam Negeri Nomor 137 Tahun 2017 tanggal 29 Desember 2017/Based on Minister of Home Affairs Regulation Number 137/2017, December 29, 2017  
Kementerian Dalam Negeri/Ministry of Home Affairs

**Gambar** 1.1  
**Figures**

**Luas Daerah Menurut Desa/Kelurahan di Kecamatan Palipi (km<sup>2</sup>), 2023**  
**Total Area by Villages/Kelurahan in Palipi Subdistrict (km<sup>2</sup>), 2023**



Sumber/Source: Kantor Camat Palipi/Palipi Subdistrict Office

**Gambar** 1.2  
**Figures**

**Jarak ke Ibukota Kecamatan Menurut Desa/Kelurahan di Kecamatan Palipi (km), 2023**  
***Distance to the Subdistrict Capital by Village/Kelurahan in Palipi Subdistrict (km), 2023***

**Tabel**  
**Table** 1.1

**Luas Daerah Menurut Desa/Kelurahan di Kecamatan Palipi (km<sup>2</sup>), 2023**  
**Total Area by Villages/Kelurahan in Palipi Subdistrict (km<sup>2</sup>), 2023**

<b>Desa/Kelurahan Village/Kelurahan</b>	<b>Luas Total Area (km<sup>2</sup>/sq.km)</b>	<b>Persentase terhadap Luas Kecamatan Percentage to Subdistrict Area</b>
(1)	(2)	(3)
Urat Timur	3,80	2,93
Suhut Nihuta Pardomuan	3,71	2,86
Parsaoran Urat	4,51	3,48
Urat II	4,51	3,48
Gorat Pallombuan	10,44	8,06
Palipi	4,00	3,09
Pardomuan Nauli	15,98	12,34
Hatoguan	12,05	9,30
Saor Nauli Hatoguan	15,09	11,65
Simbolon Purba	12,02	9,28
Huta Ginjang	4,10	3,16
Sigaol Marbun	6,40	4,94
Sigaol Simbolon	6,85	5,29
Pamutaran	6,51	5,03
Sideak	10,85	8,38
Pallombuan	1,30	1,00
Huta Dame	7,43	5,74
<b>Kecamatan Palipi</b>	<b>129,55</b>	<b>100,00</b>

Sumber/Source: Berdasarkan Peraturan Menteri Dalam Negeri Nomor 137 Tahun 2017 tanggal 29 Desember 2017/Based on Minister of Home Affairs Regulation Number 137/2017, December 29, 2017 Kementerian Dalam Negeri/Ministry of Home Affairs

**Tabel**  
**Table** 1.2

**Jarak Kantor Kepala Desa ke Ibukota Kecamatan dan Sarana Transportasi Menurut Desa/Kelurahan di Kecamatan Palipi (km), 2023**  
***The Distance from Village/Kelurahan Chief Office to the Subdistrict Capital and Transportation Mode by Villages/ Kelurahan in Palipi Subdistrict (km), 2023***

<b>Desa/Kelurahan</b> <b>Village/Kelurahan</b>	<b>Jarak ke Ibukota Kecamatan</b> <b>Distance to Subdistrict Capital</b>	<b>Akses/Sarana Transportasi</b> <b>Transportation Mode</b>
(1)	(2)	(3)
Urut Timur	7	Jalan kaki-Sepeda motor-Becak bermotor-Bus/ <i>By foot-Motorcycle-Thrushaw-Bus</i>
Suhut Nihuta Pardomuan	5	Jalan kaki-Sepeda motor-Becak bermotor-Bus/ <i>By foot-Motorcycle-Thrushaw-Bus</i>
Parsaoran Urat	4,5	Jalan kaki-Sepeda motor-Becak bermotor-Bus/ <i>By foot-Motorcycle-Thrushaw-Bus</i>
Urut II	4,5	Sepeda motor-Becak bermotor-Bus/ <i>Motorcycle-Thrushaw-Bus</i>
Gorat Pallombuan	1,5	Sepeda motor-Becak bermotor-Bus/ <i>Motorcycle-Thrushaw-Bus</i>
Palipi	0,5	Sepeda motor-Becak bermotor-Bus/ <i>Motorcycle-Thrushaw-Bus</i>
Pardomuan Nauli	6	Jalan kaki-Sepeda motor-Becak bermotor-Bus/ <i>By foot-Motorcycle-Thrushaw-Bus</i>
Hatoguan	2,5	Sepeda motor-Becak bermotor-Bus/ <i>Motorcycle-Thrushaw-Bus</i>
Saor Nauli Hatoguan	6	Sepeda motor-Becak bermotor-Bus/ <i>Motorcycle-Thrushaw-Bus</i>
Simbolon Purba	7,5	Sepeda motor-Becak bermotor-Bus/ <i>Motorcycle-Thrushaw-Bus</i>
Huta Ginjang	15	Jalan kaki-Sepeda motor-Becak bermotor-Bus/ <i>By foot-Motorcycle-Thrushaw-Bus</i>
Sigaol Marbun	10,5	Sepeda motor-Becak bermotor-Bus/ <i>Motorcycle-Thrushaw-Bus</i>
Sigaol Simbolon	9,5	Sepeda motor-Becak bermotor-Bus/ <i>Motorcycle-Thrushaw-Bus</i>
Pamutaran	12	Jalan kaki-Sepeda motor-Bus/ <i>By foot-Motorcycle-Thrushaw-Bus</i>

Lanjutan Tabel/*Continued Table 1.2*

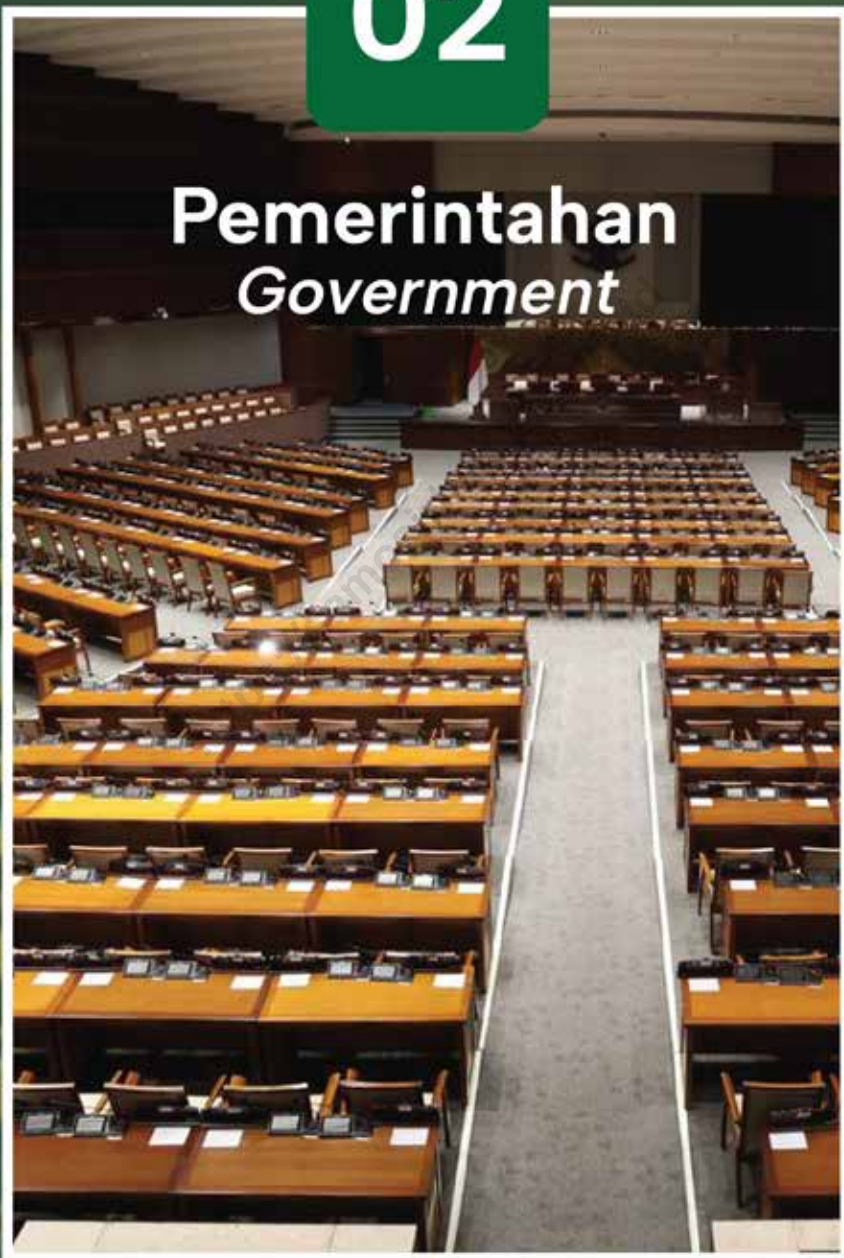
<b>Desa/Kelurahan Village/Kelurahan</b>	<b>Jarak ke Ibukota Kecamatan Distance to Subdistrict Capital</b>	<b>Akses/Sarana Transportasi Transportation Mode</b>
(1)	(2)	(3)
Sideak	8	Jalan kaki-Sepeda motor/ By foot-Motorcycle-Bus
Pallombuan	0	Sepeda motor-Becak bermotor-Bus/ Motorcycle-Thrushaw-Bus
Huta Dame	4,5	Jalan kaki-Sepeda motor-Bus/ By foot-Motorcycle-Thrushaw-Bus

Sumber/Source: Kantor Camat Palipi/Palipi Subdistrict Office



02

# Pemerintahan *Government*







**PENJELASAN TEKNIS**

1. Dalam Undang-Undang Republik Indonesia Nomor 23 Tahun 2014 tentang Pemerintahan Daerah ,kecamatan adalah bagian wilayah dari daerah kabupaten/kota yang dipimpin oleh camat. Kecamatan dibagi atas kelurahan dan/atau desa.
2. Kelurahan dipimpin oleh seorang kepala kelurahan yang disebut lurah. Sementara itu, desa dipimpin oleh kepala desa.
3. Satuan lingkungan setempat (SLS) adalah bagian wilayah dalam desa/kelurahan yang merupakan lingkungan kerja pelaksanaan pemerintahan desa/kelurahan. Tingkatan dan nama SLS bisa berbeda antar daerah, seperti Rukun Tetangga (RT), Rukun Warga (RW), jorong, dusun, dan lingkungan.

**TECHNICAL NOTES**

1. *In the Law of the Republic of Indonesia Number 23 of 2014 on Regional Government, a sub-district is a part of the area within a district/city that is led by a camat (sub-district head). The subdistrict is divided into urban villages (kelurahan) and/or villages (desa).*
2. *Urban villages are led by a head known as a lurah, while villages are led by a village head (kepala desa).*
3. *Local Environmental Units (SLS) are parts of the area within urban villages or villages that serve as the working environment for local government administration. The levels and names of SLS can vary between regions, such as Neighborhood Associations (RT), Community Associations (RW), jorong, dusun, and environments.*

**ULASAN**

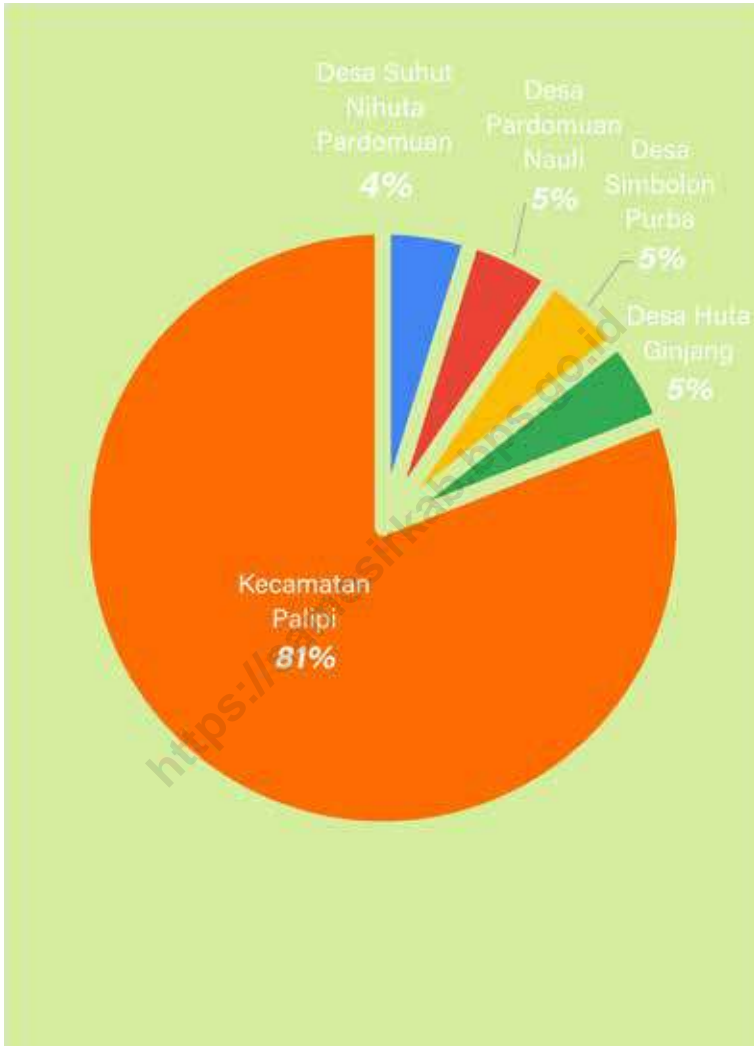
Berdasarkan data dari Kantor Camat Palipi, jumlah dusun di Kecamatan Palipi tahun 2023 sebanyak 47 dusun.

Menurut data dari Badan Kepegawaian Daerah, Kecamatan Palipi memiliki 21 Pegawai Negeri Sipil (PNS) pada tahun 2022. Dari jumlah tersebut, 81% bekerja di pemerintahan daerah Kecamatan Palipi. Selain itu, sebagian besar pegawai, yaitu sekitar 48%, memiliki pendidikan tertinggi di tingkat SMA atau sederajat diikuti 28% yang merupakan lulusan S1/Sarjana. Dari total 21 pegawai, 15 di antaranya adalah laki-laki, sementara sisanya perempuan.

**DESCRIPTION**

*Based on data from the Palipi Subdistrict Office, there are 47 villages in the Palipi Subdistrict in 2023.*

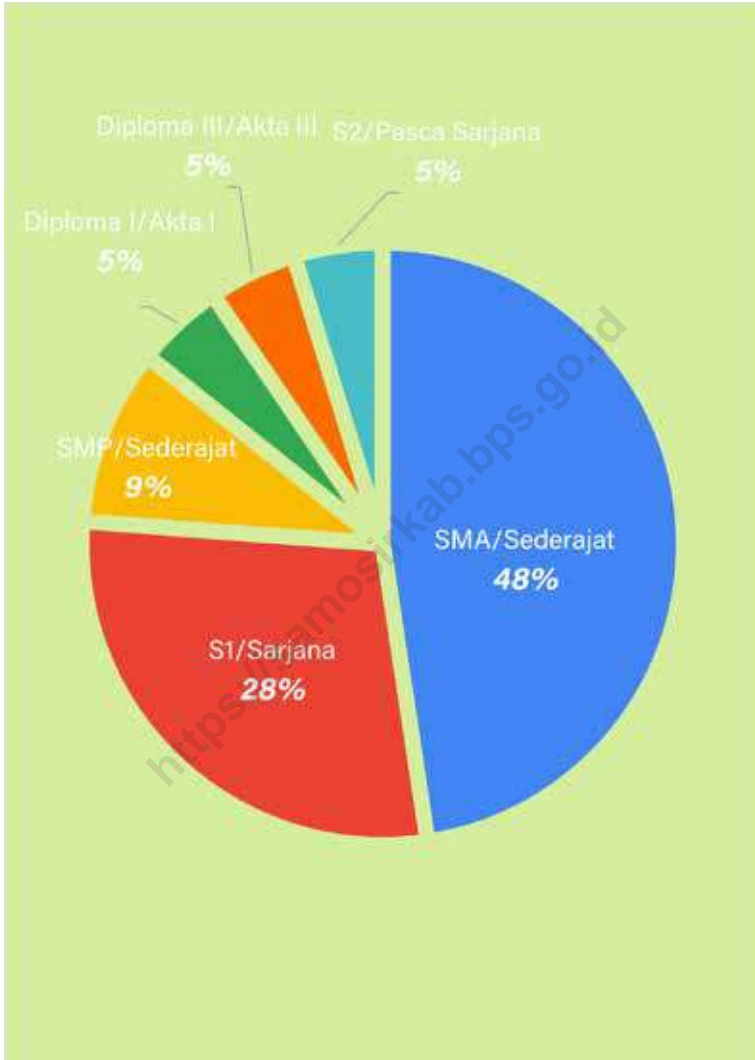
*According to data from the Regional Civil Service Agency, the Palipi Subdistrict had 21 Civil Servants (PNS) in 2022. Of this number, 81% worked in the local government of Palipi Subdistrict. Additionally, most employees, approximately 48%, have the highest education level of high school or equivalent, followed by 28% who are graduates of a bachelor's degree (S1). Out of the total 21 employees, 15 are male, while the rest are female.*



Sumber/Source : Kantor Camat Palipi/Palipi Subdistrict Office

**Gambar** 2.1  
**Figures**

**Persentase Pegawai Negeri Sipil Menurut Pemerintah Daerah, 2022**  
**Percentage of Civil Servants by Local Government in Palipi Subdistrict, 2022**



Sumber/Source : Kantor Camat Palipi/Palipi Subdistrict Office

**Gambar** 2.2  
**Figures**

**Persentase Pegawai Negeri Sipil Pemerintah Daerah Kecamatan Palipi menurut Tingkat Pendidikan , 2022**  
**Percentage of Civil Servants of Palipi Subdistrict Government by Educational Level, 2022**

## 2.1 WILAYAH ADMINISTRATIF ADMINISTRATIVE AREA

**Tabel 2.1.1** Jumlah Dusun dan Lingkungan Menurut Desa/Kelurahan di Kecamatan Palipi, 2023  
**Table** *Number of Subvillage and Suburban by Villages<sup>1</sup>/Kelurahan in Palipi Subdistrict, 2023*

Desa/Kelurahan Village/Kelurahan	Banyaknya Dusun/ Number of Sub Village	Lingkungan
(1)	(2)	(3)
Urat Timur	2	-
Suhut Nihuta Pardomuan	2	-
Parsaoran Urat	3	-
Urat II	3	-
Gorat Pallombuan	3	-
Palipi	3	-
Pardomuan Nauli	3	-
Hatoguan	3	-
Saor Nauli Hatoguan	3	-
Simbolon Purba	3	-
Huta Ginjang	2	-
Sigaol Marbun	3	-
Sigaol Simbolon	3	-
Pamutaran	2	-
Sideak	3	-
Pallombuan	3	-
Huta Dame	3	-
<b>Kecamatan Palipi</b>	<b>47</b>	<b>-</b>

Sumber/Source: Kantor Camat Palipi/Palipi Subdistrict Office

## 2.2 SUMBER DAYA MANUSIA HUMAN RESOURCES

**Tabel 2.2.1** Jumlah Pegawai Negeri Sipil Menurut Pemerintah Daerah dan Jenis Kelamin di Kecamatan Palipi, 2022  
**Table** Number of Civil Servants by Local Government and Sex in Palipi Subdistrict, 2022

Pemerintah Daerah <i>Local Government</i>	Laki-Laki <i>Male</i>	Perempuan <i>Female</i>	Jumlah <i>Total</i>
(1)	(2)	(3)	(4)
Pemerintah Daerah Kecamatan Palipi <i>Palipi Subdistrict Government</i>	12	5	17
Pemerintah Daerah Desa Urat Timur <i>Urat Timur Village Government</i>	-	-	-
Pemerintah Daerah Desa Suhut Nihuta Pardomuan <i>Suhut Nihuta Pardomuan Village Government</i>	1	-	1
Pemerintah Daerah Desa Parsaoran Urat <i>Parsaoran Urat Village Government</i>	-	-	-
Pemerintah Daerah Desa Urat II <i>Urat II Village Government</i>	-	-	-
Pemerintah Daerah Desa Gorat Pallombuan <i>Gorat Pallombuan Village Government</i>	-	-	-
Pemerintah Daerah Desa Palipi <i>Palipi Village Government</i>	-	-	-
Pemerintah Daerah Desa Pardomuan Nauli <i>Pardomuan Nauli Village Government</i>	1	-	1
Pemerintah Daerah Desa Hatoguan <i>Hatoguan Village Government</i>	-	-	-
Pemerintah Daerah Desa Saor Nauli Hatoguan <i>Saor Nauli Hatoguan Village Government</i>	-	-	-
Pemerintah Daerah Desa Simbolon Purba <i>Simbolon Purba Village Government</i>	1	-	1
Pemerintah Daerah Desa Huta Ginjang <i>Huta Ginjang Village Government</i>	-	1	1
Pemerintah Daerah Desa Sigaol Marbun <i>Sigaol Marbun Village Government</i>	-	-	-
Pemerintah Daerah Desa Sigaol Simbolon <i>Sigaol Simbolon Village Government</i>	-	-	-

<b>Pemerintah Daerah Local Government</b>	<b>Laki-Laki Male</b>	<b>Perempuan Female</b>	<b>Jumlah Total</b>
(1)	(2)	(3)	(4)
Pemerintah Daerah Desa Pamutaran <i>Pamutaran Village Government</i>	-	-	-
Pemerintah Daerah Desa Sideak <i>Sideak Village Government</i>	-	-	-
Pemerintah Daerah Desa Pallombuan <i>Pallombuan Village Government</i>	-	-	-
Pemerintah Daerah Desa Huta Dame <i>Huta Dame Village Government</i>	-	-	-

Sumber/Source: Badan Kepegawaian Daerah/Regional Civil Service Agency

**Tabel 2.2.2** Jumlah Pegawai Negeri Sipil Pemerintah Daerah Kecamatan Palipi, Menurut Tingkat Pendidikan dan Jenis Kelamin, 2022  
**Number of Civil Servants of Palipi Subdistrict Government by Educational Level and Sex, 2022**


Tingkat Pendidikan <i>Educational Level</i>	Laki-Laki <i>Male</i>	Perempuan <i>Female</i>	Jumlah <i>Total</i>
(1)	(2)	(3)	(4)
Sekolah Dasar (SD) <i>Primary School</i>	-	-	-
SMP/Sederajat <i>Junior High School</i>	2	-	2
SMA/Sederajat <i>Senior High School</i>	8	2	10
Diploma I/Akta I <i>Diploma I/Akta I</i>	1	-	1
Diploma II/Akta II <i>Diploma II/Akta II</i>	-	-	-
Diploma III/Akta III <i>Diploma III/Akta III</i>	-	1	1
Diploma IV/Akta IV <i>Diploma IV/Akta IV</i>	-	-	-
S1/Sarjana <i>Under Graduate/Bachelor</i>	3	3	6
S2/Pasca Sarjana <i>Graduate</i>	1	-	1
S3/Doktor/Ph.D <i>Post Graduate</i>	-	-	-
<b>Jumlah/Total</b>	15	6	21

Sumber/Source: Badan Kepegawaian Daerah/Regional Civil Service Agency



03

Penduduk  
*Population*





**PENJELASAN TEKNIS**

1. Penduduk adalah orang yang berdomisili di wilayah Negara Kesatuan Republik Indonesia selama 1 tahun atau lebih dan atau mereka yang berdomisili kurang dari 1 tahun tetapi bertujuan untuk menetap selama 1 tahun atau lebih.
2. Kepadatan penduduk adalah ukuran persebaran penduduk yang menunjukkan jumlah penduduk untuk setiap kilometer persegi luas wilayah.
3. Rasio jenis kelamin adalah perbandingan antara penduduk laki-laki dan penduduk perempuan pada suatu wilayah dan waktu tertentu.
4. Distribusi penduduk adalah pola persebaran penduduk di suatu wilayah berdasarkan batas-batas geografis.
5. Komposisi penduduk adalah pola persebaran penduduk menurut karakteristiknya.

**TECHNICAL NOTES**

1. *Population refers to individuals who reside in the territory of the Unitary State of the Republic of Indonesia for one year or more, or those who have lived there for less than one year but intend to settle for one year or more.*
2. *Population density is a measure of the distribution of the population, indicating the number of people per square kilometer of area.*
3. *Sex ratio is the comparison between the number of male and female residents in a specific area and time.*
4. *Population distribution is the pattern of population spread in an area based on geographical boundaries.*
5. *Population composition is the distribution of the population according to its characteristics.*

**ULASAN**

Kecamatan Palipi memiliki jumlah penduduk 19.365 jiwa, 9.588 laki-laki dan 9.777 perempuan. Diperoleh rasio jenis kelamin 98,07 dan angka kepadatan penduduk sebesar 149,48.

Persebaran penduduk Kecamatan Palipi berpusat di Desa Simbolon Purba, sedangkan Desa Huta Dame merupakan desa yang memiliki persebaran penduduk terkecil.

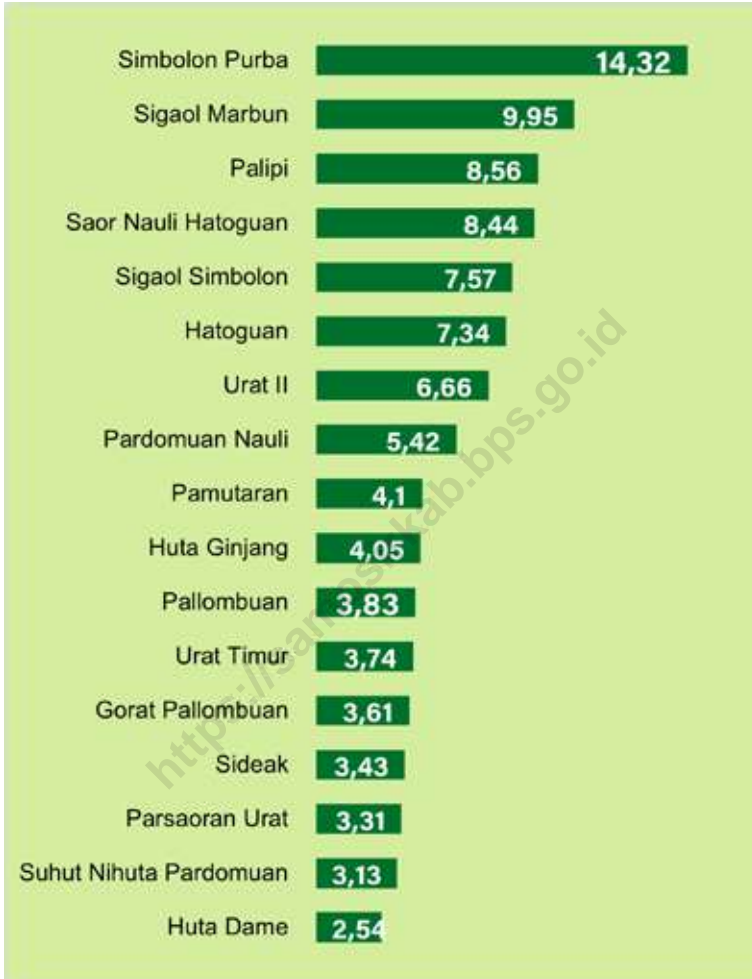
Komposisi penduduk Kecamatan Palipi memiliki komposisi yang sangat baik dan memiliki produktivitas tinggi dimana jumlah penduduknya didominasi oleh penduduk berumur 10-44 tahun.

**DESCRIPTION**

*The Palipi Subdistrict has a population of 19,365 people, consisting of 9,588 males and 9,777 females. This results in a sex ratio of 98,07 and a population density of 149,48.*

*The population distribution in the Palipi Subdistrict is centered in Simbolon Purba Village, while Huta Dame Village has the smallest population distribution.*

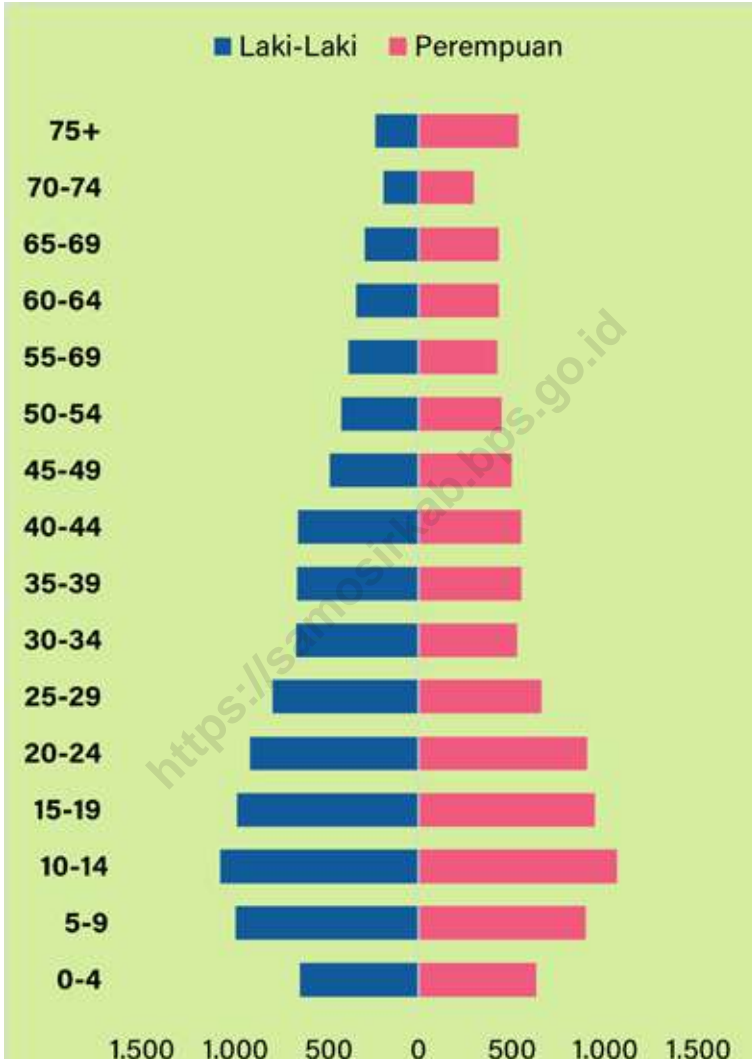
*The population composition in Palipi Subdistrict is very good, with high productivity, as the majority of the population is aged between 10 and 44 years.*



Sumber/Source : Dinas Kependudukan dan Pencatatan Sipil Kabupaten Samosir/Department of Population and Civil Registration of Samosir Regency

**Gambar** 3.1  
**Figures**

**Distribusi Persentase Penduduk Menurut Desa/Kelurahan di Kecamatan Palipi, 2023**  
**Percentage Distribution of Population by Villages/ Kelurahan in Palipi Subdistrict, 2023**



Sumber/Source : Dinas Kependudukan dan Pencatatan Sipil Kabupaten Samosir/Department of Population and Civil Registration of Samosir Regency

**Gambar** 3.2  
**Figures**

**Jumlah Penduduk Menurut Kelompok Umur dan Jenis Kelamin di Kecamatan Palipi, 2023**  
**Population by Age Groups and Sex in Palipi Subdistrict, 2023**

**Tabel 3.1**  
**Table**

**Penduduk, Distribusi Persentase Penduduk, Kepadatan Penduduk, Rasio Jenis Kelamin Penduduk Menurut Desa/ Kelurahan di Kecamatan Palipi, 2023**  
*Population, Percentage Distribution of Population, Population Density, and Population Sex Ratio by Villages/ Kelurahan in Palipi Subdistrict, 2023*

Desa/Kelurahan Village/Kelurahan	Penduduk/Population		
	Laki-Laki/Male	Perempuan/Female	Jumlah/Total
(1)	(2)	(3)	(4)
Urut Timur	367	358	725
Suhut Nihuta Pardomuan	290	317	607
Parsaoran Urat	318	323	641
Urut II	640	650	1.290
Gorat Pallombuan	325	374	699
Palipi	785	873	1.658
Pardomuan Nauli	535	514	1.049
Hatoguan	702	719	1.421
Saor Nauli Hatoguan	801	834	1.635
Simbolon Purba	1.376	1.398	2.774
Huta Ginjang	402	382	784
Sigaol Marbun	979	947	1.926
Sigaol Simbolon	717	749	1.466
Pamutaran	385	408	793
Sideak	353	311	664
Pallombuan	366	375	741
Huta Dame	247	245	492
<b>Kecamatan Palipi</b>	<b>9.588</b>	<b>9.777</b>	<b>19.365</b>

Lanjutan Tabel/*Continued Table 3.1*

<b>Desa/Kelurahan Village/Kelurahan</b>	<b>Persentase Penduduk Percentage of Total Population</b>	<b>Kepadatan Penduduk (per km<sup>2</sup>) Population Density per sq.km</b>	<b>Rasio Jenis Kelamin Penduduk Population Sex Ratio</b>
(1)	(5)	(6)	(7)
Urat Timur	3,74	190,79	102,51
Suhut Nihuta Pardomuan	3,13	163,61	91,48
Parsaoran Urat	3,31	142,13	98,45
Urat II	6,66	286,03	98,46
Gorat Pallombuan	3,61	66,95	86,90
Palipi	8,56	414,50	89,92
Pardomuan Nauli	5,42	65,64	104,09
Hatoguan	7,34	117,93	97,64
Saor Nauli Hatoguan	8,44	108,35	96,04
Simbolon Purba	14,32	230,78	98,43
Huta Ginjang	4,05	191,22	105,24
Sigaol Marbun	9,95	300,94	103,38
Sigaol Simbolon	7,57	214,01	95,73
Pamutaran	4,10	121,81	94,36
Sideak	3,43	61,20	113,50
Pallombuan	3,83	570,00	97,60
Huta Dame	2,54	66,22	100,82
<b>Kecamatan Palipi</b>	<b>100,00</b>	<b>149,48</b>	<b>98,07</b>

Catatan/Note : Luas desa/kelurahan Peraturan Menteri Dalam Negeri Nomor 137 Tahun 2017/*Based on Minister of Home Affairs Regulation Number 137/2017*

Sumber/Source : Dinas Kependudukan dan Pencatatan Sipil Kabupaten Samsir/*Department of Population and Civil Registration of Samsir Regency*



**Tabel**  
**Table** 3.2

**Jumlah Penduduk Menurut Kelompok Umur dan Jenis Kelamin di Kecamatan Palipi, 2023**  
**Population by Age Groups and Sex in Palipi Subdistrict, 2023**

Kelompok Umur Age Groups	Jenis Kelamin/Sex		
	Laki-Laki Male	Perempuan Female	Jumlah Total
(1)	(2)	(3)	(4)
0-4	635	631	1.266
5-9	978	897	1.875
10-14	1.061	1.064	2.125
15-19	971	945	1.916
20-24	903	901	1804
25-29	782	659	1.441
30-34	656	527	1.183
35-39	653	551	1.204
40-44	646	551	1.197
45-49	474	499	973
50-54	415	443	858
55-69	374	421	795
60-64	334	430	764
65-69	288	430	718
70-74	188	295	483
75+	230	533	763
<b>Kecamatan Palipi</b>	<b>9.588</b>	<b>9.777</b>	<b>19.365</b>

Catatan/Note :-

Sumber/Source : Dinas Kependudukan dan Pencatatan Sipil Kabupaten Samsir/Department of Population and Civil Registration of Samsir Regency



04

**Sosial dan  
Kesejahteraan Rakyat**  
*Social and Welfare*





**PENJELASAN TEKNIS**

1. Pendidikan formal adalah jalur pendidikan yang terstruktur dan berjenjang yang terdiri atas pendidikan dasar, pendidikan menengah, dan pendidikan tinggi.
2. Sarana kesehatan adalah tempat yang digunakan untuk menyelenggarakan upaya kesehatan, yang berupa rumah sakit, puskesmas, poliklinik, apotek, dll.
3. Bencana alam disini diartikan sebagai suatu peristiwa yang terjadi secara alami yang berupa banjir, letusan gunung berapi, gempa bumi, tsunami, tanah longsor, badai salju, kekeringan, hujan es, gelombang panas, hurikan, badai tropis, topan, tornado, kebakaran liar dan wabah penyakit.

**TECHNICAL NOTES**

1. *Formal education is a structured and tiered educational pathway that consists of basic education, secondary education, and higher education.*
2. *Health facilities refer to places used to carry out health efforts, such as hospitals, community health centers (puskesmas), polyclinics, pharmacies, and others.*
3. *Natural disasters are defined here as events that occur naturally, such as floods, volcanic eruptions, earthquakes, tsunamis, landslides, snowstorms, droughts, hail, heatwaves, hurricanes, tropical storms, typhoons, tornadoes, wildfires, and disease outbreaks.*

**ULASAN**

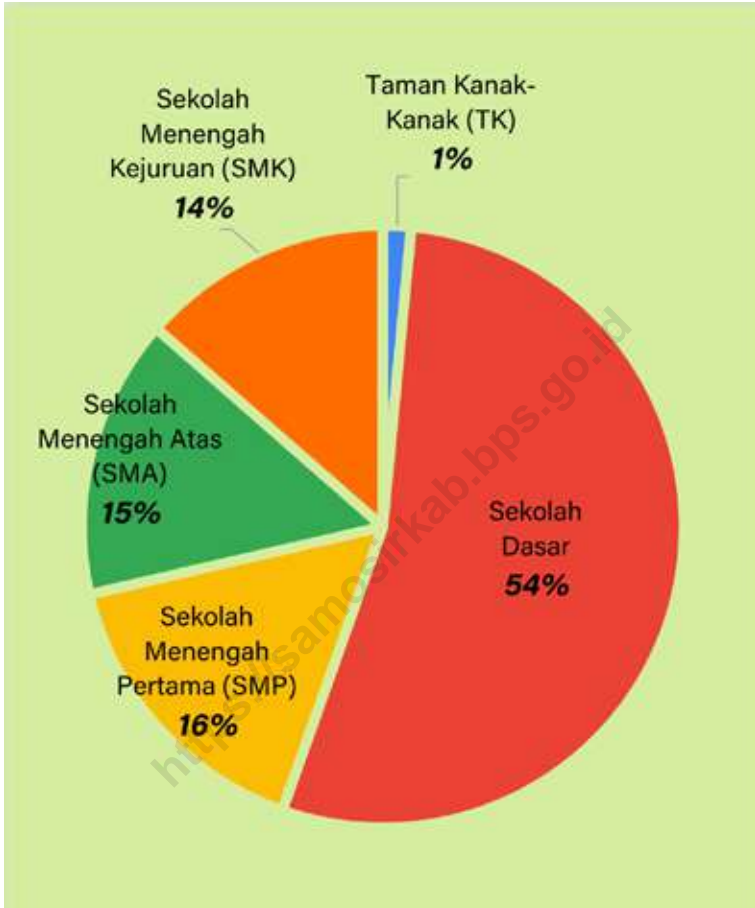
Pada Tahun Ajaran 2023/2024, Kecamatan Palipi memiliki total 40 sekolah yang meliputi Taman Kanak-Kanak, Sekolah Dasar (SD), Sekolah Menengah Pertama (SMP), Sekolah Menengah Atas (SMA), dan Sekolah Menengah Kejuruan (SMK). Di antara jumlah tersebut, Sekolah Dasar mendominasi dengan total 29, yang juga menunjukkan bahwa jumlah guru dan siswa di tingkat SD adalah yang tertinggi dari semua jenjang pendidikan.

Berdasarkan data dari Dinas Kesehatan Kabupaten Samosir, sarana kesehatan yang tersedia di Kecamatan Palipi hanya satu Poliklinik/Balai Pengobatan dan satu Puskesmas Rawat Inap.

**DESCRIPTION**

*In the 2023/2024 Academic Year, Palipi Subdistrict has a total of 40 schools, which include Kindergartens, Elementary Schools (SD), Junior High Schools (SMP), Senior High Schools (SMA), and Vocational Schools (SMK). Among these, Elementary Schools are the most numerous, with a total of 29, indicating that the number of teachers and students at the elementary level is the highest among all education levels.*

*According to data from the Samosir Subdistrict Health Office, there is only one Polyclinic/Medical Clinic and one Inpatient Community Health Center (Puskesmas) available in Palipi Subdistrict..*



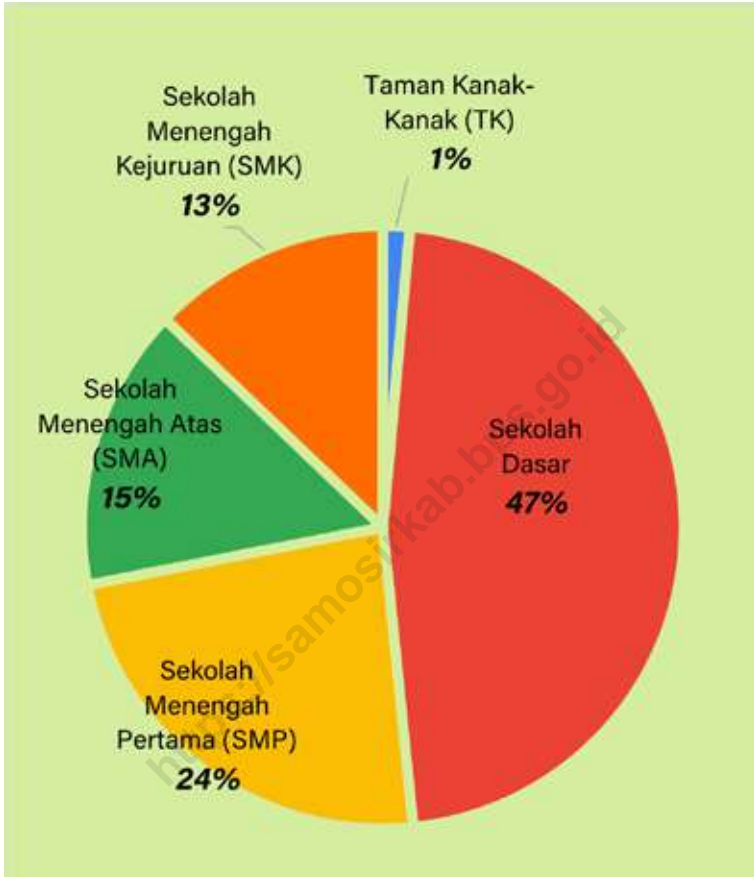
Sumber/Source : <sup>1</sup> Kementerian Pendidikan, Kebudayaan, Riset, dan Teknologi; <https://dapo.kemdikbud.go.id/sp>; data semester genap per tanggal 3 September 2024 /Ministry of Education, Culture, Research, and Technology; <https://dapo.kemdikbud.go.id/sp>; even semester data as of 3 September 2024

<sup>2</sup> Kementerian Agama, EMIS, data semester genap laporan sampai dengan 30 Juni 2024/ Ministry of Religious Affairs, EMIS, odd semester report data up to 30 June 2024

<sup>4</sup> Kementerian Pendidikan, Kebudayaan, Riset, dan Teknologi; Sistem Data Pokok Pendidikan; data semester ganjil laporan sampai dengan 30 November 2023/Ministry of Education, Culture, Research, and Technology; Basic Education Data System; odd semester report data up to 30 November 2023

**Gambar** 4.1  
**Figures**

**Persentase Guru Menurut Tingkat Pendidikan di Kecamatan Palipi, 2023/2024**  
**Percentgae of Teachers by Educational Level in Palipi Subdistrict, 2023/2024**



Sumber/Source : <sup>1</sup> Kementerian Pendidikan, Kebudayaan, Riset, dan Teknologi; <https://dapo.kemdikbud.go.id/sp>; data semester genap per tanggal 3 September 2024 /Ministry of Education, Culture, Research, and Technology; <https://dapo.kemdikbud.go.id/sp>; even semester data as of 3 September 2024  
<sup>2</sup> Kementerian Agama, EMIS, data semester genap laporan sampai dengan 30 Juni 2024 / Ministry of Religious Affairs, EMIS, odd semester report data up to 30 June 2024  
<sup>4</sup> Kementerian Pendidikan, Kebudayaan, Riset, dan Teknologi; Sistem Data Pokok Pendidikan; data semester ganjil laporan sampai dengan 30 November 2023/Ministry of Education, Culture, Research, and Technology; Basic Education Data System; odd semester report data up to 30 November 2023

**Gambar** 4.2  
**Figures**

**Persentase Murid Menurut Tingkat Pendidikan di Kecamatan Palipi, 2023/2024**  
**Percentage of Pupils by Educational Level in Palipi Subdistrict, 2023/2024**



## 4.1 PENDIDIKAN EDUCATION

**Tabel 4.1.1** Jumlah Sekolah Menurut Tingkat Pendidikan di Kecamatan Palipi, 2023/2024  
**Table** *Number of Schools by Educational Level in Palipi Subdistrict, 2023/2024*

Tingkat Pendidikan Educational Level	Negeri/Public	Swasta/Private	Jumlah/Total
(1)	(2)	(3)	(4)
Taman Kanak-Kanak (TK) <sup>1</sup> <i>Kindergarten</i> <sup>1</sup>	-	2	2
Raudatul Athfal (RA) <sup>2</sup> <i>Raudatul Athfal (RA)</i> <sup>2</sup>	- <sup>3</sup>	-	-
Sekolah Dasar (SD) <sup>4</sup> <i>Elementary Schools</i> <sup>4</sup>	27	2	29
Madrasah Ibtidaiyah (MI) <sup>2</sup> <i>Madrasah Ibtidaiyah (MI)</i> <sup>2</sup>	-	-	-
Sekolah Menengah Pertama (SMP) <sup>4</sup> <i>Junior High Schools</i> <sup>4</sup>	1	4	5
Madrasah Tsanawiyah (MTs) <sup>2</sup> <i>Madrasah Tsanawiyah (MTs)</i> <sup>2</sup>	-	-	-
Sekolah Menengah Atas (SMA) <sup>4</sup> <i>Senior High Schools</i> <sup>4</sup>	1	2	3
Sekolah Menengah Kejuruan (SMK) <sup>4</sup> <i>Vocational High Schools</i> <sup>4</sup>	1	-	1
Madrasah Aliyah (MA) <sup>2</sup> <i>Madrasah Aliyah (MA)</i> <sup>2</sup>	-	-	-

Catatan/Note: <sup>3</sup>Seluruh Raudatul Athfal (RA) berstatus swasta/*All Raudatul Athfal (RA) are private*

Sumber/Source: <sup>1</sup> Kementerian Pendidikan, Kebudayaan, Riset, dan Teknologi; <https://dapo.kemdikbud.go.id/sp>; data semester genap per tanggal 3 September 2024 /*Ministry of Education, Culture, Research, and Technology; https://dapo.kemdikbud.go.id/sp; even semester data as of 3 September 2024*

<sup>2</sup> Kementerian Agama, EMIS, data semester genap laporan sampai dengan 30 Juni 2024/*Ministry of Religious Affairs, EMIS, odd semester report data up to 30 June 2024*

<sup>4</sup> Kementerian Pendidikan, Kebudayaan, Riset, dan Teknologi; Sistem Data Pokok Pendidikan; data semester ganjil laporan sampai dengan 30 November 2023/*Ministry of Education, Culture, Research, and Technology; Basic Education Data System; odd semester report data up to 30 November 2023*

**Tabel 4.1.2** Jumlah Guru Menurut Tingkat Pendidikan di Kecamatan Palipi, 2023/2024  
**Table** Number of Teachers by Educational Level in Palipi Subdistrict, 2023/2024

Tingkat Pendidikan Educational Level	Negeri/Public	Swasta/Private	Jumlah/Total
(1)	(2)	(3)	(4)
Taman Kanak-Kanak (TK) <sup>1</sup> Kindergarten <sup>1</sup>	-	5	5
Raudatul Athfal (RA) <sup>2</sup> Raudatul Athfal (RA) <sup>2</sup>	- <sup>3</sup>	-	-
Sekolah Dasar (SD) <sup>4,5</sup> Elementary Schools <sup>4,5</sup>	164	15	179
Madrasah Ibtidaiyah (MI) <sup>2</sup> Madrasah Ibtidaiyah (MI) <sup>2</sup>	-	-	-
Sekolah Menengah Pertama (SMP) <sup>4,5</sup> Junior High Schools <sup>4,5</sup>	24	29	53
Madrasah Tsanawiyah (MTs) <sup>2</sup> Madrasah Tsanawiyah (MTs) <sup>2</sup>	-	-	-
Sekolah Menengah Atas (SMA) <sup>4,5</sup> Senior High Schools <sup>4,5</sup>	30	20	50
Sekolah Menengah Kejuruan (SMK) <sup>4,5</sup> Vocational High Schools <sup>4,5</sup>	45	-	45
Madrasah Aliyah (MA) <sup>2</sup> Madrasah Aliyah (MA) <sup>2</sup>	-	-	-

Catatan/Note: <sup>3</sup>Seluruh Raudatul Athfal (RA) berstatus swasta/All Raudatul Athfal (RA) are private

<sup>5</sup>Jumlah guru termasuk kepala sekolah dan guru/The total of teachers including headmaster and teacher.

Sumber/Source: <sup>1</sup>Kementerian Pendidikan, Kebudayaan, Riset, dan Teknologi; <https://dapo.kemdikbud.go.id/sp>; data semester genap per tanggal 3 September 2024 /Ministry of Education, Culture, Research, and Technology; <https://dapo.kemdikbud.go.id/sp>; even semester data as of 3 September 2024

<sup>2</sup>Kementerian Agama, EMIS, data semester genap laporan sampai dengan 30 Juni 2024/Ministry of Religious Affairs, EMIS, odd semester report data up to 30 June 2024

<sup>4</sup>Kementerian Pendidikan, Kebudayaan, Riset, dan Teknologi; Sistem Data Pokok Pendidikan; data semester ganjil laporan sampai dengan 30 November 2023/Ministry of Education, Culture, Research, and Technology; Basic Education Data System; odd semester report data up to 30 November 2023

**Tabel**  
**Table** 4.1.3

**Jumlah Murid Menurut Tingkat Pendidikan di Kecamatan Palipi, 2023/2024**  
**Number of Pupils by Educational Level in Palipi Subdistrict, 2023/2024**

<b>Tingkat Pendidikan</b> <b>Educational Level</b>	<b>Negeri/Public</b>	<b>Swasta/Private</b>	<b>Jumlah/Total</b>
(1)	(2)	(3)	(4)
Taman Kanak-Kanak (TK) <sup>1</sup> <i>Kindergarten</i> <sup>1</sup>	-	69	69
Raudatul Athfal (RA) <sup>2</sup> <i>Raudatul Athfal (RA)</i> <sup>2</sup>	- <sup>3</sup>	-	-
Sekolah Dasar (SD) <sup>4</sup> <i>Elementary Schools</i> <sup>4</sup>	1.929	331	2.260
Madrasah Ibtidaiyah (MI) <sup>2</sup> <i>Madrasah Ibtidaiyah (MI)</i> <sup>2</sup>	-	-	-
Sekolah Menengah Pertama (SMP) <sup>4</sup> <i>Junior High Schools</i> <sup>4</sup>	526	606	1.132
Madrasah Tsanawiyah (MTs) <sup>2</sup> <i>Madrasah Tsanawiyah (MTs)</i> <sup>2</sup>	-	-	-
Sekolah Menengah Atas (SMA) <sup>4</sup> <i>Senior High Schools</i> <sup>4</sup>	536	196	732
Sekolah Menengah Kejuruan (SMK) <sup>4</sup> <i>Vocational High Schools</i> <sup>4</sup>	619	-	619
Madrasah Aliyah (MA) <sup>2</sup> <i>Madrasah Aliyah (MA)</i> <sup>2</sup>	-	-	-

Catatan/Note: <sup>3</sup>Seluruh Raudatul Athfal (RA) berstatus swasta/*All Raudatul Athfal (RA) are private*

Sumber/Source: <sup>1</sup>Kementerian Pendidikan, Kebudayaan, Riset, dan Teknologi; <https://dapo.kemdikbud.go.id/sp>; data semester genap per tanggal 3 September 2024 /*Ministry of Education, Culture, Research, and Technology; https://dapo.kemdikbud.go.id/sp; even semester data as of 3 September 2024*

<sup>2</sup>Kementerian Agama, EMIS, data semester genap laporan sampai dengan 30 Juni 2024/*Ministry of Religious Affairs, EMIS, odd semester report data up to 30 June 2024*

<sup>4</sup>Kementerian Pendidikan, Kebudayaan, Riset, dan Teknologi; Sistem Data Pokok Pendidikan; data semester ganjil laporan sampai dengan 30 November 2023/*Ministry of Education, Culture, Research, and Technology; Basic Education Data System; odd semester report data up to 30 November 2023*

## 4.2 KESEHATAN HEALTH

**Tabel 4.2.1 Banyaknya Desa/Kelurahan yang Memiliki Sarana Kesehatan Menurut Jenis Sarana Kesehatan di Kecamatan Palipi, 2021–2023**  
**Number of Villages/Kelurahan Health Facilities by Type of Health Facilities in Palipi Subdistrict, 2021–2023**

Jenis Sarana Kesehatan <i>Type of Health Facilities</i>	2021	2022	2023
(1)	(2)	(3)	(4)
Rumah Sakit <i>Hospital</i>	-	-	-
Rumah Sakit Bersalin <i>Maternity Hospital</i>	-	-	-
Poliklinik/Balai Pengobatan <i>Polyclinic</i>	1	1	1
Puskesmas Rawat Inap <i>Public Health Center with Inpatient Care</i>	1	1	1
Puskesmas Tanpa Rawat Inap <i>Public Health Center without Inpatient Care</i>	-	-	-
Apotek <i>Pharmacy</i>	-	-	-

Sumber/Source: Dinas Kesehatan Kabupaten Samsir/Health Office of Samsir Regency

**Tabel** 4.2.2  
**Table**

**Banyaknya Warga Penderita Kekurangan Gizi Menurut Desa/Kelurahan di Kecamatan Palipi, 2022**  
**Number of People with Malnutrition by Villages/Kelurahan in Palipi Subdistrict, 2022**

Desa/Kelurahan Village/Kelurahan	2022
(1)	(2)
Urat Timur	-
Suhut Nihuta Pardomuan	1
Parsaoran Urat	3
Urat II	1
Gorat Pallombuan	-
Palipi	5
Pardomuan Nauli	-
Hatoguan	-
Saor Nauli Hatoguan	2
Simbolon Purba	-
Huta Ginjang	-
Sigaol Marbun	-
Sigaol Simbolon	-
Pamutaran	-
Sideak	3
Pallombuan	1
Huta Dame	-
<b>Kecamatan Palipi</b>	<b>16</b>

Sumber/Source: Dinas Kesehatan Kabupaten Samsir/Health Office of Samsir Regency

### 4.3 AGAMA DAN SOSIAL LAINNYA RELIGION AND OTHER SOCIAL AFFAIRS

**Tabel 4.3.1** Jumlah Tempat Peribadatan Menurut Desa/Kelurahan di Kecamatan Palipi, 2022  
**Table** *Number of Worship Places by Villages/Kelurahan in Palipi Subdistrict, 2022*

Desa/Kelurahan Village/Kelurahan	Masjid Mosque	Mushola Pray Room	Gereja Protestan Protestant Church	Gereja Katholik Catholic Church	Pura Temple	Vihara
(1)	(2)	(3)	(4)	(5)	(6)	(7)
Urat Timur	-	-	5	2	-	-
Suhut Nihuta Pardomuan	-	-	1	1	-	-
Parsaoran Urat	-	-	3	-	-	-
Urat II	-	-	-	-	-	-
Gorat Pallombuan	-	-	3	3	-	-
Palipi	-	-	2	1	-	-
Pardomuan Nauli	-	-	3	-	-	-
Hatoguan	-	-	2	-	-	-
Saor Nauli Hatoguan	-	-	2	1	-	-
Simbolon Purba	-	-	3	1	-	-
Huta Ginjang	-	-	2	5	-	-
Sigaol Marbun	-	-	2	1	-	-
Sigaol Simbolon	-	-	3	3	-	-
Pamutaran	-	-	4	4	-	-
Sideak	-	-	5	2	-	-
Pallombuan	-	-	3	1	-	-
Huta Dame	-	-	4	1	-	-
<b>Kecamatan Palipi</b>	-	-	<b>47</b>	<b>26</b>	-	-

Sumber/Source: Kementerian Agama Kabupaten Samosir/ Ministry of Religious Affairs

**Tabel** 4.3.2  
**Table**

**Banyaknya Kejadian Bencana Alam Menurut Desa/  
Kelurahan dan Jenis Bencana Alam di Kecamatan Palipi,  
2021**  
*Number of Natural Disaster Events by Villages/Kelurahan  
and Type of Natural Disaster in Palipi Subdistrict, 2021*

Desa/Kelurahan <i>Village/Kelurahan</i>	Gempa Bumi <i>Earthquake</i>	Tsunami <i>Tsunami</i>	Gunung Meletus <i>Volcanic Eruption</i>	Tanah Longsor <i>Landslide</i>
(1)	(2)	(3)	(4)	(5)
Urut Timur	-	-	-	-
Suhut Nihuta Pardomuan	-	-	-	-
Parsaoran Urut	-	-	-	1
Urut II	-	-	-	3
Gorat Pallombuan	-	-	-	-
Palipi	-	-	-	1
Pardomuan Nauli	-	-	-	-
Hatoguan	-	-	-	-
Saor Nauli Hatoguan	-	-	-	-
Simbolon Purba	-	-	-	-
Huta Ginjang	-	-	-	-
Sigaol Marbun	-	-	-	1
Sigaol Simbolon	-	-	-	-
Pamutaran	-	-	-	-
Sideak	-	-	-	2
Pallombuan	-	-	-	-
Huta Dame	-	-	-	-
<b>Kecamatan Palipi</b>	<b>-</b>	<b>-</b>	<b>-</b>	<b>8</b>

Lanjutan Tabel/*Continued Table* 4.4.2

<b>Desa/Kelurahan Village/Kelurahan</b>	<b>Banjir Floods</b>	<b>Banjir Bandang Flash Floods</b>	<b>Kekeringan Drought</b>	<b>Kebakaran Hutan dan Lahan Forest and Land Fires</b>
(1)	(6)	(7)	(8)	(9)
Urut Timur	-	-	1	-
Suhut Nihuta Pardomuan	-	-	-	-
Parsaoran Urat	-	-	1	-
Urut II	-	-	-	-
Gorat Pallombuan	-	-	-	-
Palipi	-	-	-	-
Pardomuan Nauli	-	-	-	2
Hatoguan	-	-	-	-
Saor Nauli Hatoguan	-	-	-	-
Simbolon Purba	-	-	-	-
Huta Ginjang	-	-	-	-
Sigaol Marbun	-	-	-	-
Sigaol Simbolon	-	-	-	-
Pamutaran	-	-	-	-
Sideak	-	-	-	-
Pallombuan	-	-	-	-
Huta Dame	-	-	-	-
<b>Kecamatan Palipi</b>	<b>-</b>	<b>-</b>	<b>2</b>	<b>2</b>



Lanjutan Tabel/*Continued Table* 4.4.2

<b>Desa/Kelurahan Village/Kelurahan</b>	<b>Angin Puyuh/ Puting Beliung/ Topan Tornado/Typhoon</b>	<b>Gelombang Pasang Tidal Wave</b>	<b>Abrasi Abrasion</b>
(1)	(10)	(11)	(12)
Urut Timur	-	-	-
Suhut Nihuta Pardomuan	-	-	-
Parsaoran Urat	-	-	-
Urut II	-	-	-
Gorat Pallombuan	-	-	-
Palipi	-	-	-
Pardomuan Nauli	-	-	-
Hatoguan	-	-	-
Saor Nauli Hatoguan	-	-	-
Simbolon Purba	-	-	-
Huta Ginjang	-	-	-
Sigaol Marbun	-	-	-
Sigaol Simbolon	-	-	-
Pamutaran	-	-	-
Sideak	-	-	-
Pallombuan	-	-	-
Huta Dame	-	-	-
<b>Kecamatan Palipi</b>	-	-	-

Sumber/*Source*: BPS, Pendataan Potensi Desa (Podes)/*BPS-Statistics Indonesia, Village Potential Data Collection*

**Tabel**  
**Table** 4.3.3

**Banyaknya Korban Jiwa Akibat Bencana Alam Menurut Desa/Kelurahan dan Jenis Bencana Alam di Kecamatan Palipi, 2021**  
*Number of Fatalities Due to Natural Disasters by Villages/  
Kelurahan and Type of Natural Disaster in Palipi Subdistrict,  
2021*

<b>Desa/Kelurahan</b> <i>Village/Kelurahan</i>	<b>Gempa Bumi</b> <i>Earthquake</i>	<b>Tsunami</b> <i>Tsunami</i>	<b>Gunung Meletus</b> <i>Volcanic Eruption</i>	<b>Tanah Longsor</b> <i>Landslide</i>
(1)	(2)	(3)	(4)	(5)
Urut Timur	-	-	-	-
Suhut Nihuta Pardomuan	-	-	-	-
Parsaoran Urut	-	-	-	-
Urut II	-	-	-	-
Gorat Pallombuan	-	-	-	-
Palipi	-	-	-	-
Pardomuan Nauli	-	-	-	-
Hatoguan	-	-	-	-
Saor Nauli Hatoguan	-	-	-	-
Simbolon Purba	-	-	-	-
Huta Ginjang	-	-	-	-
Sigaol Marbun	-	-	-	-
Sigaol Simbolon	-	-	-	-
Pamutaran	-	-	-	-
Sideak	-	-	-	-
Pallombuan	-	-	-	-
Huta Dame	-	-	-	-
<b>Kecamatan Palipi</b>	-	-	-	-

Lanjutan Tabel/*Continued Table 4.4.3*

<b>Desa/Kelurahan Village/Kelurahan</b>	<b>Banjir Floods</b>	<b>Banjir Bandang Flash Floods</b>	<b>Kekeringan Drought</b>	<b>Kebakaran Hutan dan Lahan Forest and Land Fires</b>
(1)	(6)	(7)	(8)	(9)
Urut Timur	-	-	-	-
Suhut Nihuta Pardomuan	-	-	-	-
Parsaoran Urut	-	-	-	-
Urut II	-	-	-	-
Gorat Pallombuan	-	-	-	-
Palipi	-	-	-	-
Pardomuan Nauli	-	-	-	-
Hatoguan	-	-	-	-
Saor Nauli Hatoguan	-	-	-	-
Simbolon Purba	-	-	-	-
Huta Ginjang	-	-	-	-
Sigaol Marbun	-	-	-	-
Sigaol Simbolon	-	-	-	-
Pamutaran	-	-	-	-
Sideak	-	-	-	-
Pallombuan	-	-	-	-
Huta Dame	-	-	-	-
<b>Kecamatan Palipi</b>	-	-	-	-

Lanjutan Tabel/*Continued Table* 4.4.3

<b>Desa/Kelurahan Village/Kelurahan</b>	<b>Angin Puyuh/ Puting Beliung/ Topan Tornado/Typhoon</b>	<b>Gelombang Pasang Tidal Wave</b>	<b>Abrasi Abrasion</b>
(1)	(10)	(11)	(12)
Urat Timur	-	-	-
Suhut Nihuta Pardomuan	-	-	-
Parsaoran Urat	-	-	-
Urat II	-	-	-
Gorat Pallombuan	-	-	-
Palipi	-	-	-
Pardomuan Nauli	-	-	-
Hatoguan	-	-	-
Saor Nauli Hatoguan	-	-	-
Simbolon Purba	-	-	-
Huta Ginjang	-	-	-
Sigaol Marbun	-	-	-
Sigaol Simbolon	-	-	-
Pamutaran	-	-	-
Sideak	-	-	-
Pallombuan	-	-	-
Huta Dame	-	-	-
<b>Kecamatan Palipi</b>	-	-	-

Sumber/*Source*: BPS, Pendataan Potensi Desa (Podes)/BPS-Statistics Indonesia, Village Potential Data Collection

**Tabel** 4.3.4  
**Table**

**Keberadaan Fasilitas/Upaya Antisipasi/Mitigasi Bencana Alam Menurut Desa/Kelurahan di Kecamatan Palipi, 2021**  
**Existence of Facilities/Efforts for Anticipation/Mitigation of Natural Disasters by Villages/Kelurahan by Villages/Kelurahan in Palipi Subdistrict, 2021**

<b>Desa/Kelurahan</b> <i>Village/Kelurahan</i>	<b>Sistem Peringatan Dini Bencana Alam</b> <i>Natural Disaster Early Warning System</i>	<b>Sistem Peringatan Dini Khusus Tsunami</b> <i>Tsunami Early Warning System</i>	<b>Perlengkapan Keselamatan</b> <i>Safety Equipment</i>
(1)	(2)	(3)	(4)
Urut Timur	Tidak ada	Bukan wilayah potensi tsunami	Ada
Suhut Nihuta Pardomuan	Tidak ada	Tidak ada	Tidak ada
Parsaoran Urat	Tidak ada	Tidak ada	Tidak ada
Urut II	Tidak ada	Bukan wilayah potensi tsunami	Ada
Gorat Pallombuan	Tidak ada	Tidak ada	Tidak ada
Palipi	Tidak ada	Bukan wilayah potensi tsunami	Tidak ada
Pardomuan Nauli	Tidak ada	Tidak ada	Tidak ada
Hatoguan	Tidak ada	Tidak ada	Tidak ada
Saor Nauli Hatoguan	Tidak ada	Bukan wilayah potensi tsunami	Tidak ada
Simbolon Purba	Tidak ada	Bukan wilayah potensi tsunami	Tidak ada
Huta Ginjang	Tidak ada	Bukan wilayah potensi tsunami	Tidak ada
Sigaol Marbun	Tidak ada	Tidak ada	Tidak ada
Sigaol Simbolon	Tidak ada	Tidak ada	Tidak ada
Pamutaran	Tidak ada	Bukan wilayah potensi tsunami	Tidak ada
Sideak	Tidak ada	Bukan wilayah potensi tsunami	Tidak ada
Pallombuan	Tidak ada	Tidak ada	Tidak ada
Huta Dame	Tidak ada	Tidak ada	Tidak ada

Lanjutan Tabel/*Continued Table 4.4.4*

Desa/Kelurahan <i>Village/Kelurahan</i>	Rambu-Rambu dan Jalur Evakuasi Bencana <i>Sign and Evacuation Route</i>	Pembuatan, Perawatan, atau Normalisasi: Sungai, Kanal, Tanggul, Parit, Drainase, Waduk, Pantai, dll <i>Manufacture, Maintenance, or Normalization: Rivers, Canals, Embankment, etc</i>
(1)	(5)	(6)
Urat Timur	Tidak ada	Tidak ada
Suhut Nihuta Pardomuan	Tidak ada	Tidak ada
Parsaoran Urat	Tidak ada	Tidak ada
Urat II	Tidak ada	Tidak ada
Gorat Pallombuan	Tidak ada	Tidak ada
Palipi	Tidak ada	Tidak ada
Pardomuan Nauli	Tidak ada	Tidak ada
Hatoguan	Tidak ada	Tidak ada
Saor Nauli Hatoguan	Ada	Tidak ada
Simbolon Purba	Tidak ada	Tidak ada
Huta Ginjang	Tidak ada	Tidak ada
Sigaol Marbun	Tidak ada	Tidak ada
Sigaol Simbolon	Tidak ada	Tidak ada
Pamutaran	Tidak ada	Tidak ada
Sideak	Tidak ada	Tidak ada
Pallombuan	Tidak ada	Tidak ada
Huta Dame	Tidak ada	Tidak ada

Sumber/*Source*: BPS, Pendataan Potensi Desa (Podes)/*BPS-Statistics Indonesia, Village Potential Data Collection*

**Tabel**  
**Table** 4.3.5

**Banyaknya Desa/Kelurahan yang Memiliki Kelompok Kegiatan Olahraga Menurut Jenis Olahraga dan Ketersediaan Fasilitas/Lapangan Olahraga di Kecamatan Palipi, 2021**  
**Number of Villages/Kelurahan Having Sport Activities Groups by Type of Sport and Availability of Sport Facilities/Fields in Palipi Subdistrict, 2021**

Jenis Olahraga <i>Type of Sport</i>	Kondisi Fasilitas/Lapangan Olahraga <i>Condition of Sport Facilities/Fields</i>			Tidak Ada Fasilitas/ Lapangan Olahraga <i>No Sport Facilities/ Fields</i>
	Baik	Rusak Sedang	Rusak Parah	
(1)	(2)	(3)	(4)	(5)
Sepak Bola/ <i>Soccer</i>	1	-	-	16
Bola Voli/ <i>Volley Ball</i>	6	1	1	9
Bulu Tangkis/ <i>Badminton</i>	2	2	-	13
Bola Basket/ <i>Basket Ball</i>	-	-	-	17
Tenis Lapangan/ <i>Court Tennis</i>	-	-	-	17
Tenis Meja/ <i>Table Tennis</i>	2	-	-	15
Futsal	1	-	-	16
Renang/ <i>Swimming</i>	-	-	-	17
Bela Diri/ <i>Martial Arts</i>	-	-	-	17
Bilyard/ <i>Billiards</i>	5	-	-	12
Fitnes, Aerobik, dll/ <i>Fitness, Aerobics, etc</i>	-	-	-	17
Lainnya/ <i>Others</i>	-	-	-	17


Sumber/Source: BPS, Pendataan Potensi Desa (Podes)/BPS-Statistics Indonesia, Village Potential Data Collection





05

Pertanian  
*Agriculture*





**PENJELASAN TEKNIS**

1. Tanaman sayuran adalah jenis tanaman yang ditanam dan dipanen untuk dijadikan makanan bagi manusia. Ini mencakup berbagai sayuran seperti wortel, selada, brokoli, kentang, dan tomat.
2. Tanaman biofarmaka adalah tanaman yang mengandung senyawa kimia yang berpotensi untuk digunakan dalam pengobatan atau pengembangan obat-obatan. Tanaman ini dimanfaatkan dalam praktik pengobatan tradisional maupun modern.
3. Tanaman hias adalah tanaman yang ditanam dengan tujuan dekoratif dan estetis. Tanaman ini digunakan untuk memperindah taman, halaman, ruang interior, atau tempat umum, menciptakan keindahan visual dan suasana yang menyenangkan.
4. Buah-buahan tahunan adalah tanaman yang menghasilkan buah setiap tahun pada batang atau cabang yang tumbuh dalam satu musim. Sementara itu, sayuran tahunan adalah tanaman yang ditanam dan dipanen dalam satu musim pertumbuhan tanpa melewati musim dingin, dan mereka tumbuh dari biji setiap tahun.

**TECHNICAL NOTES**

1. *Vegetable plants are types of plants that are grown and harvested for human consumption. This includes various vegetables such as carrots, lettuce, broccoli, potatoes, and tomatoes.*
2. *Bio-pharmaceutical plants are plants that contain chemical compounds with potential use in medicine or drug development. These plants are utilized in both traditional and modern medicinal practices.*
3. *Ornamental plants are grown for decorative and aesthetic purposes. They are used to beautify gardens, yards, interior spaces, or public areas, creating visual appeal and a pleasant atmosphere.*
4. *Annual fruits are plants that produce fruit each year on stems or branches that grow within a single season. Meanwhile, annual vegetables are plants that are grown and harvested in one growing season without surviving the winter, and they grow from seeds each year.*

<https://samosirkab.bps.go.id>

## ULASAN

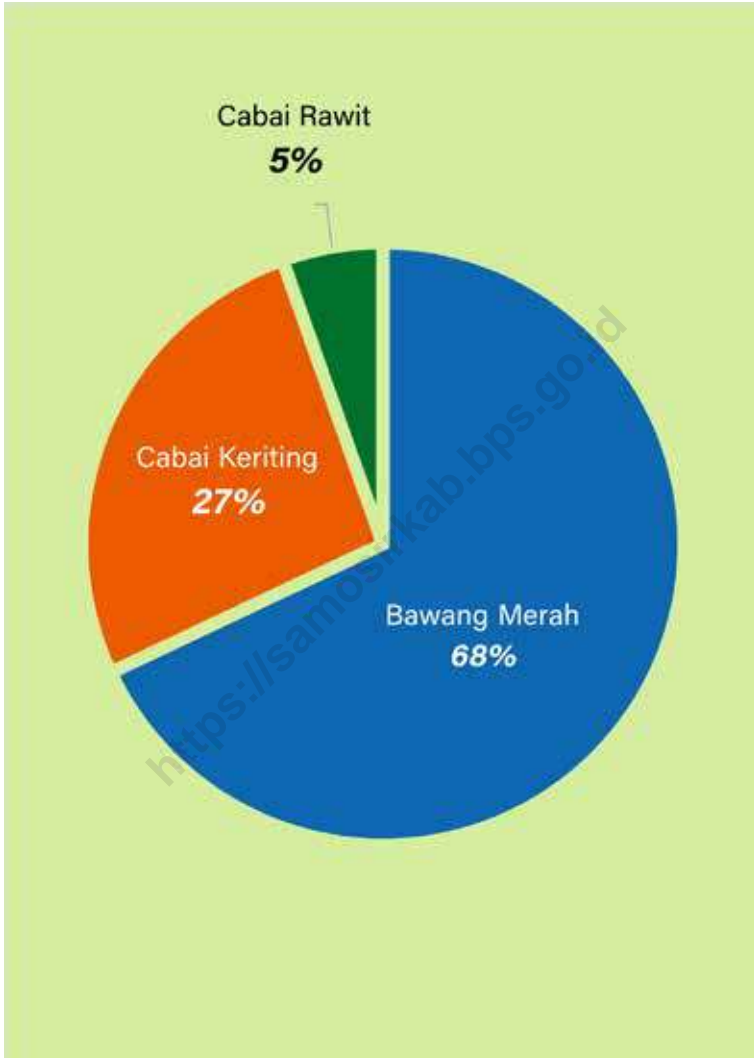
Pada tahun 2023, Kecamatan Palipi mencatat produksi sayuran tertinggi, yaitu bawang merah sebanyak 5.985 kuintal dari lahan panen seluas 33 hektar dan cabai keriting sebanyak 2.342 kuintal dari 35 hektar. Selain itu, kecamatan ini juga menghasilkan beberapa tanaman biofarmaka, seperti jahe, kapulaga, dan serai, dengan jahe sebagai yang paling banyak diproduksi.

Kecamatan Palipi juga memproduksi berbagai jenis buah. Pisang menjadi buah dengan produksi terbanyak, diikuti oleh alpukat. Keduanya mengalami peningkatan signifikan dalam nilai produksi dibandingkan tahun sebelumnya, yaitu 2022, sementara produksi mangga mengalami penurunan.

## DESCRIPTION

*In 2023, the Palipi Subdistrict recorded its highest vegetable production, with red onions reaching 5,985 quintals from 33 hectares of harvested land and curly chili peppers producing 2,342 quintals from 35 hectares. Additionally, this Subdistrict also produced several bio-pharmaceutical plants, such as ginger, cardamom, and lemongrass, with ginger being the most produced.*

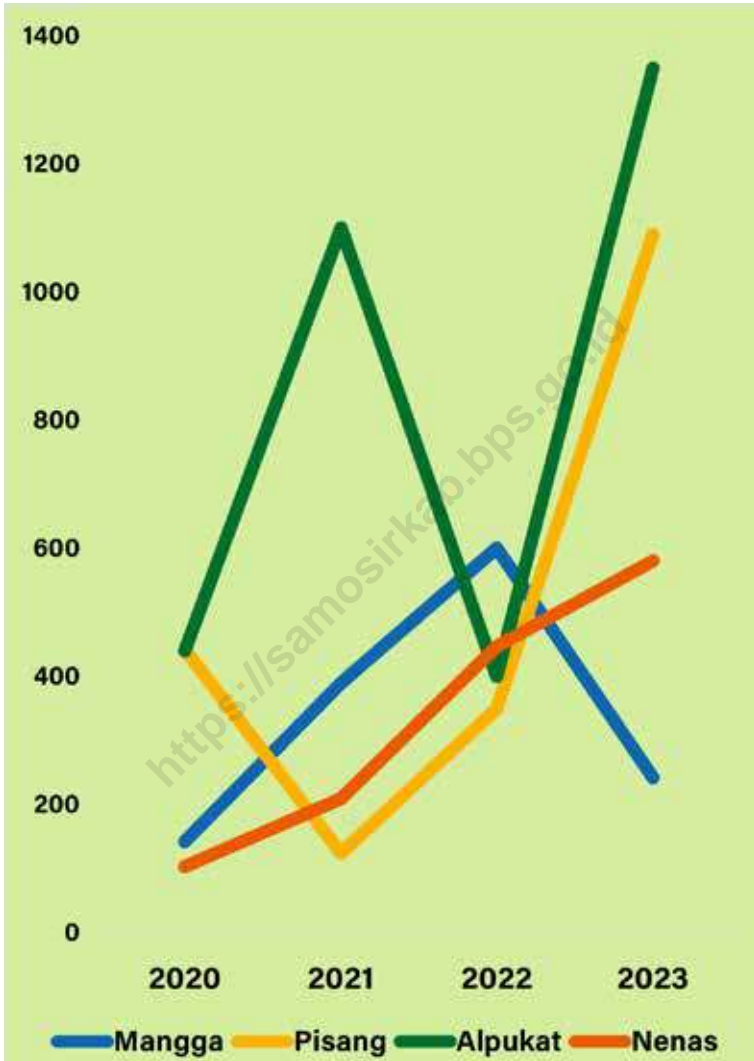
*The Palipi Subdistrict also grows a variety of fruits. Bananas are the leading fruit in terms of production, followed by avocados. Both fruits have seen a significant increase in production value compared to the previous year, 2022, while mango production has declined.*



Sumber/Source : Badan Pusat Statistik, Statistik Pertanian Hortikultura SPH-SBS/BPS-Statistics Indonesia, Agricultural Statistic for Horticulture SPH-SBS

**Gambar** 5.1  
**Figures**

**Persentase Produksi Tanaman Sayuran Semusim Menurut Jenis Tanaman di Kecamatan Palipi, 2023**  
**Percentage of Seasonal Vegetables Production by Kind of Plant in Palipi Subdistrict, 2023**



Sumber/Source : Badan Pusat Statistik, Statistik Pertanian Hortikultura SPH-BST/BPS-Statistics Indonesia, Agricultural Statistic for Horticulture SPH-BST

**Gambar** 5.2  
**Figures**

**Persentase Produksi Buah-Buahan Tahunan Menurut Jenis Tanaman di Kecamatan Palipi (kuintal), 2020–2023**  
**Percentage of of Annual Fruits Production by Kind of Plant in Palipi Subdistrict (quintal), 2020–2023**

**Tabel**  
**Table** 5.1

**Luas Panen Tanaman Sayuran dan Buah-buahan Semusim Menurut Jenis Tanaman di Kecamatan Palipi (ha), 2020–2023**  
**Harvested Area of Seasonal Vegetables and Fruits by Kind of Plant in Palipi Subdistrict (ha), 2020–2023**

Jenis Tanaman Kind of Plants	2020	2021	2022	2023
(1)	(2)	(3)	(4)	(5)
<b>Sayuran/Vegetables:</b>				
Bawang Merah/Shallots	13,1	18,2	28,7	33
Cabai Besar/TW/Teropong Chili/Big Chili	30,5	-	-	-
Cabai Keriting Curly Chili	4	24,3	9	35
Cabai Rawit Chili/Cayenne Pepper	-	5	3	19
Kentang/Potato	-	-	-	-
Kubis/Cabbage	-	-	-	-
Tomat/Tomato	-	-	-	-
Bawang Putih/Garlic	4	0,2	-	-
Petsai/Chinese Cabbage	-	0,46	0,06	0

Sumber/Source: Badan Pusat Statistik, Statistik Pertanian Hortikultura SPH-SBS/BPS-Statistics Indonesia, Agricultural Statistic for Horticulture SPH-SBS



**Tabel** 5.2  
**Table**

**Produksi Tanaman Sayuran dan Buah-buahan Semusim Menurut Jenis Tanaman di Kecamatan Palipi (kuintal), 2020–2023**  
***Production of Seasonal Vegetables and Fruits by Kind of Plant in Palipi Subdistrict (quintal), 2020–2023***

Jenis Tanaman <i>Kind of Plants</i>	2020	2021	2022	2023
(1)	(2)	(3)	(4)	(5)
<b>Sayuran/Vegetables:</b>				
Bawang Merah/ <i>Shallots</i>	876	3.527	5.985	5.985
Cabai Besar/TW/Teropong <i>Chili/Big Chili</i>	991	-	-	-
Cabai Keriting <i>Curly Chili</i>	N/A	862	455,95	2.342
Cabai Rawit <i>Chili/Cayenne Pepper</i>	278	172	144	477
Kentang/ <i>Potato</i>	-	-	-	-
Kubis/ <i>Cabbage</i>	-	-	-	-
Tomat/ <i>Tomato</i>	-	-	-	-
Bawang Putih/ <i>Garlic</i>	203	12	-	-
Petsai/ <i>Chinese Cabbage</i>	-	31,2	5,5	25

Sumber/Source: Badan Pusat Statistik, Statistik Pertanian Hortikultura SPH-SBS/BPS-Statistics Indonesia, *Agricultural Statistic for Horticulture SPH-SBS*

**Tabel**  
**Table** 5.3

**Luas Panen Tanaman Biofarmaka Menurut Jenis Tanaman  
di Kecamatan Palipi (m<sup>2</sup>), 2020–2023**  
**Harvested Area of Medicinal Plants by Kind of Plant in Palipi  
Subdistrict (m<sup>2</sup>), 2020–2023**

Jenis Tanaman Kind of Plants	2020	2021	2022	2023
(1)	(2)	(3)	(4)	(5)
Jahe/Ginger	600	6.800	41.000	140.000
Laos/Lengkuas/Galanga	-	-	-	-
Kencur/East Indian Galangal	-	-	-	-
Kunyit/Turmeric	-	-	-	-
Kapulaga/Java Cardamon	-	-	10.000	10.000
Serai/Lemon Grass	-	-	1.000	9.500

Sumber/Source: Badan Pusat Statistik, Statistik Pertanian Hortikultura SPH-TBF/BPS-Statistics Indonesia, Agricultural Statistic for Horticulture SPH-TBF

**Tabel**  
**Table** 5.4

**Produksi Tanaman Biofarmaka Menurut Jenis Tanaman di  
Kecamatan Palipi (kg), 2020–2023**  
*Production of Medicinal Plants by Kind of Plant in Palipi  
Subdistrict (kg), 2020–2023*

Jenis Tanaman Kind of Plants	2020	2021	2022	2023
(1)	(2)	(3)	(4)	(5)
Jahe/Ginger	1.000	16.400	89.500	190.000
Laos/Lengkuas/Galanga	-	-	-	-
Kencur/East Indian Galangal	-	-	-	-
Kunyit/Turmeric	-	-	-	-
Kapulaga/Java Cardamon	-	-	2.800	6.500
Serai/Lemon Grass	-	-	3.000	28.500

Sumber/Source: Badan Pusat Statistik, Statistik Pertanian Hortikultura SPH-TBF/BPS-Statistics Indonesia, Agricultural Statistic for Horticulture SPH-TBF

**Tabel 5.5** Luas Panen Tanaman Hias Menurut Jenis Tanaman di Kecamatan Palipi (m<sup>2</sup>), 2020–2023  
**Table** *Harvested Area of Ornamental Plants by Kind of Plant in Palipi Subdistrict (m<sup>2</sup>), 2020–2023*

Jenis Tanaman <i>Kind of Plants</i>	2020	2021	2022	2023
(1)	(2)	(3)	(4)	(5)
Anggrek Pot/ <i>Pot Orchid</i>	-	-	-	-
Anggrek Potong/ <i>Cut Orchid</i>	-	-	-	-
Krisan/ <i>Chrysantemum</i>	-	-	-	-
Mawar/ <i>Rose</i>	-	-	-	-
Sedap Malam/ <i>Tuberose</i>	-	-	-	-

Sumber/*Source*: Badan Pusat Statistik, Statistik Pertanian Hortikultura SPH-TH/BPS-*Statistics Indonesia, Agricultural Statistik for Horticulture SPH-TH*

**Tabel**  
**Table** 5.6

**Produksi Tanaman Hias Menurut Jenis Tanaman di  
Kecamatan Palipi (tangkai), 2020–2023**  
*Production of Ornamental Plants by Kind of Plant in Palipi  
Subdistrict (stalks), 2020–2023*

Jenis Tanaman <i>Kind of Plants</i>	2020	2021	2022	2023
(1)	(2)	(3)	(4)	(5)
Anggrek Pot/ <i>Pot Orchid</i>	-	-	-	-
Anggrek Potong/ <i>Cut Orchid</i>	-	-	-	-
Krisan/ <i>Chrysantemum</i>	-	-	-	-
Mawar/ <i>Rose</i>	-	-	-	-
Sedap Malam/ <i>Tuberose</i>	-	-	-	-

Sumber/*Source*: Badan Pusat Statistik, Statistik Pertanian Hortikultura SPH-TH/BPS-Statistics Indonesia, *Agricultural Statistik for Horticulture SPH-TH*

**Tabel**  
**Table** 5.7

**Produksi Buah-Buahan dan Sayuran Tahunan Menurut Jenis Tanaman di Kecamatan Palipi (kuintal), 2020–2023**  
**Production of Annual Fruits and Vegetables by Kind of Plant in Palipi Subdistrict (quintal), 2020–2023**

Jenis Tanaman <i>Kind of Plants</i>	2020	2021	2022	2023
(1)	(2)	(3)	(4)	(5)
<b>Buah–Buahan/Fruits:</b>				
Mangga/ <i>Mango</i>	142	390	600	242
Durian/ <i>Durian</i>	150	180	110	50
Jeruk Siam/ <i>Keprok/Orange/Tangerine</i>	-	-	-	-
Pisang/ <i>Banana</i>	442	124	350	1.090
Pepaya/ <i>Papaya</i>	13	22	17	3
Salak/ <i>Snakefruit</i>	-	-	-	-
Alpukat/ <i>Avocado</i>	440	1.100	400	1.350
Nenas/ <i>Pineapple</i>	103	209	447	580
Sirsak/ <i>Soursop</i>	-	-	14	20
<b>Sayuran/Vegetables:</b>				
Jengkol/ <i>Jengkol</i>	265	225	220	390
Petai/ <i>Twisted Cluster Bean</i>	212	230	180	-

Sumber/Source: Badan Pusat Statistik, Statistik Pertanian Hortikultura SPH-BST/BPS-Statistics Indonesia, Agricultural Statistic for Horticulture SPH-BST

06

**Pariwisata, Transportasi  
dan Komunikasi**  
*Tourism, Transportation  
and Communication*







**PENJELASAN TEKNIS**

1. Pariwisata adalah industri yang melibatkan perjalanan orang ke destinasi atau tempat tertentu di luar tempat tinggal.
2. Akomodasi adalah sesuatu yang disediakan untuk memenuhi kebutuhan seperti tempat menginap atau tempat tinggal sementara bagi orang yang bepergian.
3. Transportasi merupakan elemen penting dalam kehidupan sehari-hari yang memfasilitasi perdagangan, mobilitas manusia, dan pertukaran informasi.

**TECHNICAL NOTES**

1. *Tourism is an industry that involves the travel of people to specific destinations outside their place of residence.*
2. *Accommodation facilities are provisions made to meet needs such as lodging or temporary housing for travelers.*
3. *Transportation is an essential element in daily life that facilitates trade, human mobility, and the exchange of information.*

<https://samosirkab.bps.go.id>

**ULASAN**

Berdasarkan data dari Dinas Kebudayaan dan Pariwisata Kabupaten Samosir, pada tahun 2023, Kecamatan Palipi hanya memiliki dua hotel, yang terletak di Urat II dan Desa Gorat Pallombuan. Selain itu, terdapat 6 penginapan yang berada di beberapa desa, yaitu Gorat Pallombuan, Hatoguan, dan Pallombuan.

Seluruh wilayah di Kecamatan Palipi dapat diakses melalui jalan yang telah diaspal atau dibeton, dan dapat dilalui oleh kendaraan bermotor dengan roda empat atau lebih.

**DESCRIPTION**

*According to data from the Cultural and Tourism Office of Samosir Regency, in 2023, the Palipi Subdistrict has only two hotels, located in Urat II and the village of Gorat Pallombuan. Additionally, there are six accommodations situated in several villages, namely Gorat Pallombuan, Hatoguan, and Pallombuan.*

*All areas in the Palipi Subdistrict can be accessed via paved or concrete roads, and can be traversed by motor vehicles with four wheels or more.*



Sumber/Source : Dinas Kebudayaan dan Pariwisata Kabupaten Samosir/Tourism Office of Samosir Regency

**Gambar** 6.1  
**Figures**

**Persentase Sarana Akomodasi Menurut Jenis Akomodasi di Kecamatan Palipi, 2023**  
**Percentage of Accomodation Number Facilities by Type of Accomodation in Palipi Subdistrict, 2023**

## 6.1 PARIWISATA TOURISM

**Tabel 6.1.1** Jumlah Sarana Akomodasi Menurut Desa/Kelurahan dan Jenis Akomodasi di Kecamatan Palipi, 2023  
*Number of Accomodation Facilities by Villages/Kelurahan and Type of Accomodation in Palipi Subdistrict, 2023*

Desa/Kelurahan Village/Kelurahan	Hotel	Penginapan
(1)	(2)	(3)
Urat Timur	-	-
Suhut Nihuta Pardomuan	-	-
Parsaoran Urat	-	-
Urat II	1	-
Gorat Pallombuan	1	1
Palipi	-	-
Pardomuan Nauli	-	-
Hatoguan	-	3
Saor Nauli Hatoguan	-	-
Simbolon Purba	-	-
Huta Ginjang	-	-
Sigaol Marbun	-	-
Sigaol Simbolon	-	-
Pamutaran	-	-
Sideak	-	-
Pallombuan	-	1
Huta Dame	-	-
<b>Kecamatan Palipi</b>	<b>2</b>	<b>5</b>

Sumber/Source: Dinas Kebudayaan dan Pariwisata Kabupaten Samosir/Tourism Office of Samosir Regency

## 6.2 TRANSPORTASI TRANSPORTATION

**Tabel 6.2.1** Prasarana dan Sarana Transportasi Antardesa/Kelurahan Menurut Desa/Kelurahan di Kecamatan Palipi, 2021  
*Table 6.2.1 Inter-Villages/Kelurahan Transportation Infrastructure and Facilities by Villages/Kelurahan in Palipi Subdistrict, 2021*

Desa/Kelurahan <i>Village/Kelurahan</i>	Jenis Prasarana Transportasi <i>Type of Transportation Infrastructure</i>	Keberadaan Angkutan Umum <i>Availability of Public Transportation</i>
(1)	(2)	(3)
Urat Timur	Darat	Ada, dengan trayek tetap
Suhut Nihuta Pardomuan	Darat	Ada, tanpa trayek tetap
Parsaoran Urat	Darat	Ada, tanpa trayek tetap
Urat II	Darat	Ada, tanpa trayek tetap
Gorat Pallombuan	Darat	Ada, tanpa trayek tetap
Palipi	Darat	Ada, dengan trayek tetap
Pardomuan Nauli	Darat	Ada, tanpa trayek tetap
Hatoguan	Darat	Ada, dengan trayek tetap
Saor Nauli Hatoguan	Darat	Ada, dengan trayek tetap
Simbolon Purba	Darat	Ada, dengan trayek tetap
Huta Ginjang	Darat	Tidak ada angkutan umum
Sigaol Marbun	Darat	Ada, dengan trayek tetap
Sigaol Simbolon	Darat	Ada, dengan trayek tetap
Pamutaran	Darat	Tidak ada angkutan umum
Sideak	Darat	Tidak ada angkutan umum
Pallombuan	Darat	Ada, dengan trayek tetap
Huta Dame	Darat	Ada, tanpa trayek tetap

Lanjutan Tabel/*Continued Table* 6.2.1

<b>Desa/Kelurahan Village/Kelurahan</b>	<b>Jenis Permukaan Jalan Darat Terluas Type of The Widest Road Surface</b>	<b>Dapat Dilalui Kendaraan Bermotor Roda 4 atau Lebih Passable by Vehicle with 4 or more Wheels</b>
(1)	(4)	(5)
Urut Timur	Aspal/beton	Sepanjang tahun
Suhut Nihuta Pardomuan	Aspal/beton	Sepanjang tahun
Parsaoran Urat	Aspal/beton	Sepanjang tahun
Urut II	Diperkeras (kerikil, batu, dll.)	Sepanjang tahun kecuali saat tertentu (ketika turun hujan, pasang, dll.)
Gorat Pallombuan	Aspal/beton	Sepanjang tahun
Palipi	Aspal/beton	Sepanjang tahun
Pardomuan Nauli	Aspal/beton	Sepanjang tahun
Hatoguan	Aspal/beton	Sepanjang tahun
Saor Nauli Hatoguan	Diperkeras (kerikil, batu, dll.)	Sepanjang tahun kecuali saat tertentu (ketika turun hujan, pasang, dll.)
Simbolon Purba	Aspal/beton	Sepanjang tahun
Huta Ginjang	Diperkeras (kerikil, batu, dll.)	Sepanjang tahun kecuali saat tertentu (ketika turun hujan, pasang, dll.)
Sigaol Marbun	Aspal/beton	Sepanjang tahun
Sigaol Simbolon	Aspal/beton	Sepanjang tahun
Pamutaran	Diperkeras (kerikil, batu, dll.)	Sepanjang tahun kecuali saat tertentu (ketika turun hujan, pasang, dll.)
Sideak	Diperkeras (kerikil, batu, dll.)	Sepanjang tahun kecuali saat tertentu (ketika turun hujan, pasang, dll.)
Pallombuan	Aspal/beton	Sepanjang tahun
Huta Dame	Aspal/beton	Sepanjang tahun

Sumber/*Source*: BPS, Pendataan Potensi Desa (Podes)/BPS-Statistics Indonesia, Village Potential Data Collection





07

**Perbankan, Koperasi  
dan Perdagangan**  
*Banking, Cooperative,  
and Trade*





**PENJELASAN TEKNIS**

1. Bank adalah sebuah lembaga intermediasi keuangan umumnya didirikan dengan kewenangan menerima simpanan uang, meminjamkan uang, dan menerbitkan promes atau yang dikenal sebagai *banknote*. Kata bank berasal dari bahasa Italia *banca* yang berarti tempat penukaran uang.
2. Koperasi dapat diartikan sebagai sebuah badan usaha yang beranggotakan sekumpulan orang yang kegiatannya berlandaskan prinsip koperasi. Jenis koperasi antara lain Koperasi Industri Kecil dan Kerajinan Rakyat (Kopinkra), Koperasi Simpan Pinjam (Kospin), Koperasi Pegawai Negeri (KPN) dan Koperasi Unit Desa (KUD).
3. Perdagangan atau perniagaan adalah kegiatan tukar menukar barang atau jasa atau keduanya yang berdasarkan kesepakatan bersama bukan pemaksaan.

**TECHNICAL NOTES**

1. *A bank is a financial intermediary institution typically established with the authority to accept deposits, lend money, and issue promissory notes, commonly known as banknotes. The word "bank" comes from the Italian word "banca," which means a place for exchanging money.*
2. *A cooperative can be defined as a business entity composed of a group of people whose activities are based on cooperative principles. Types of cooperatives include Small Industry and Crafts Cooperatives (Kopinkra), Savings and Loan Cooperatives (Kospin), Civil Servants Cooperatives (KPN), and Village Unit Cooperatives (KUD).*
3. *Trade or commerce refers to the activity of exchanging goods or services, or both, based on mutual agreement rather than coercion.*

<https://samosirkab.bps.go.id>

**ULASAN**

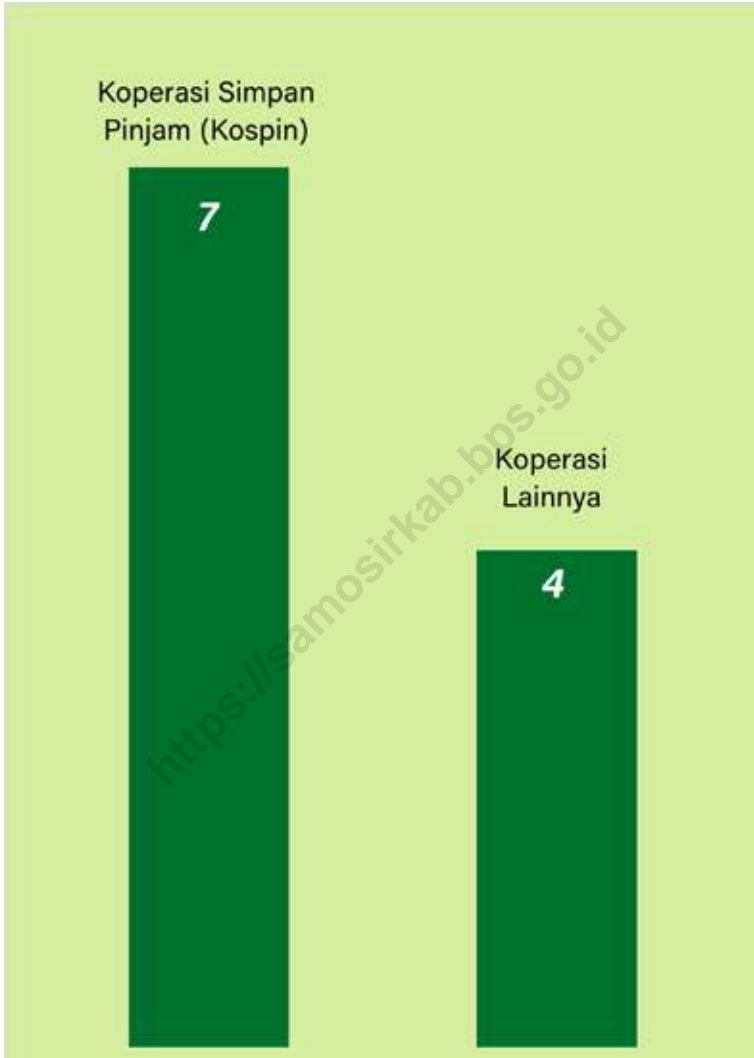
Berdasarkan data dari Dinas Koperasi, Usaha Mikro, Kecil, dan Menengah, Tenaga Kerja, Perindustrian, dan Perdagangan Kabupaten Samosir, Kecamatan Palipi memiliki beberapa koperasi aktif, yaitu Koperasi Simpan Pinjam dan koperasi lainnya, selain Koperasi Unit Desa (KUD) dan Koperasi Industri Kecil dan Kerajinan Rakyat (Kopinkra). Koperasi-koperasi aktif ini berada di beberapa desa, yaitu Palipi, Hatoguan, dan Simbolon Purba.

Pada tahun 2023, sarana perdagangan di Kecamatan Palipi terdiri dari pasar dengan bangunan permanen dan tanpa bangunan, di mana pasar dengan bangunan permanen adalah yang paling banyak tersedia. Pasar-pasar ini terletak di Desa Palipi dan Desa Simbolon Purba.

**DESCRIPTION**

*According to data from the Office of Cooperatives, Micro, Small, and Medium Enterprises, Labor, Industry, and Trade of Samosir Regency, the Palipi Subdistrict has several active cooperatives, including Savings and Loan Cooperatives and other cooperatives, in addition to Village Unit Cooperatives (KUD) and Small Industry and Crafts Cooperatives (Kopinkra). These active cooperatives are located in several villages, namely Palipi, Hatoguan, and Simbolon Purba.*

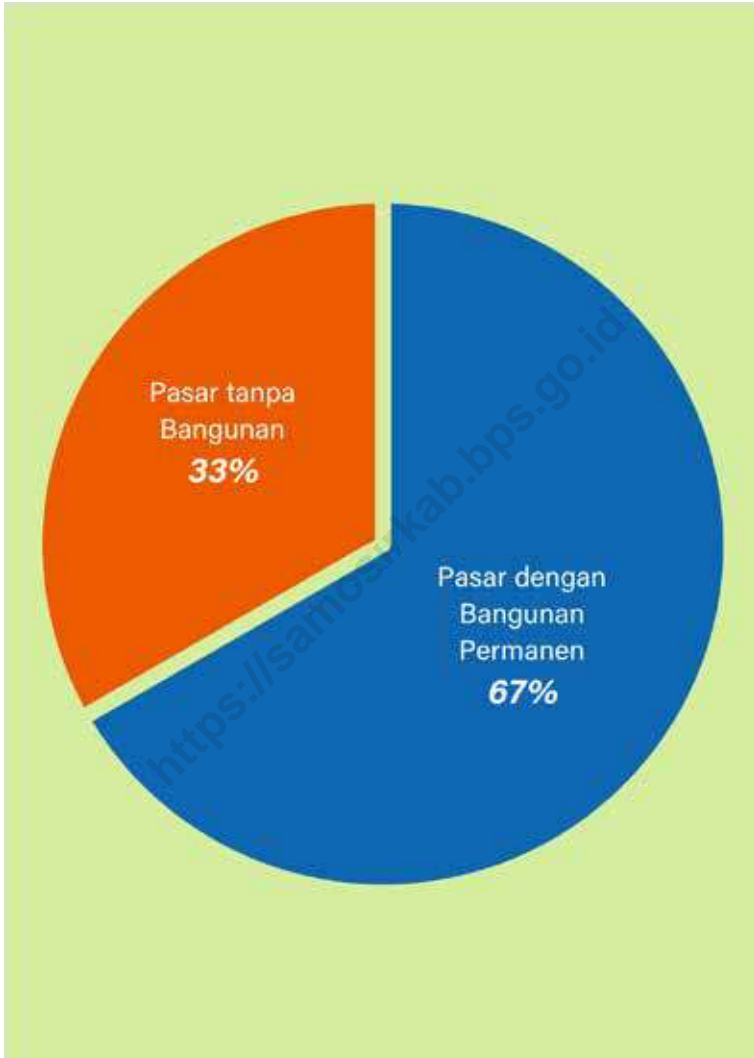
*In 2023, the trading facilities in Palipi Subdistrict consist of markets with permanent buildings and those without, with the majority being markets that have permanent structures. These markets are located in Palipi Village and Simbolon Purba Village.*



Sumber/Source : Dinas Koperasi, Usaha Mikro, Kecil, dan Menengah, Tenaga Kerja, Perindustrian dan Perdagangan Kabupaten Samosir/Cooperatives, Micro, Small and Medium Enterprises, Manpower, Industry and Trade Office of Samosir Regency

**Gambar** 7.1  
**Figures**

**Banyaknya Koperasi Aktif dan Jenis Koperasi di Kecamatan Palipi, 2023**  
**Number of Cooperative and Type of Cooperative in Palipi Subdistrict, 2023**



Sumber/Source : Dinas Koperasi, Usaha Mikro, Kecil, dan Menengah, Tenaga Kerja, Perindustrian dan Perdagangan Kabupaten Samosir/Cooperatives, Micro, Small and Medium Enterprises, Manpower, Industry and Trade Office of Samosir Regency

**Gambar** 7.2  
**Figures**

**Persentase Sarana Perdagangan dan Jenis Sarana Perdagangan di Kecamatan Palipi, 2023**  
**Percentage of Trade Facilities and Type of Trade Facilities in Palipi Subdistrict, 2023**

**Tabel 7.1** Banyaknya Sarana Lembaga Keuangan Bank Menurut Desa/Kelurahan dan Jenis Bank di Kecamatan Palipi, 2021  
**Table** *Number of Bank by Villages/Kelurahan and Type of Bank in Palipi Subdistrict, 2021*

Desa/Kelurahan Village/Kelurahan	Bank Umum Pemerintah Government Bank	Bank Umum Swasta Private Bank	Bank Perkreditan Rakyat (BPR) Rural Bank
(1)	(2)	(3)	(4)
Urut Timur	-	-	-
Suhut Nihuta Pardomuan	-	-	-
Parsaoran Urat	-	-	-
Urut II	-	-	-
Gorat Pallombuan	-	-	-
Palipi	-	-	-
Pardomuan Nauli	-	-	-
Hatoguan	-	-	-
Saor Nauli Hatoguan	-	-	-
Simbolon Purba	-	-	-
Huta Ginjang	-	-	-
Sigaol Marbun	-	-	-
Sigaol Simbolon	-	-	-
Pamutaran	-	-	-
Sideak	-	-	-
Pallombuan	-	-	-
Huta Dame	-	-	-
<b>Kecamatan Palipi</b>	-	-	-

Sumber/Source: BPS, Pendataan Potensi Desa (Podes)/BPS-Statistics Indonesia, Village Potential Data Collection



**Tabel** 7.2  
**Table**

**Banyaknya Koperasi Aktif Menurut Menurut Desa/  
Kelurahan dan Jenis Koperasi di Kecamatan Palipi, 2023**  
*Number of Cooperative by Villages/Kelurahan and Type of  
Cooperative in Palipi Subdistrict, 2023*

<b>Desa/Kelurahan</b> <i>Village/Kelurahan</i>	<b>Koperasi Unit Desa (KUD)</b> <i>Village Cooperative Unit</i>	<b>Koperasi Industri Kecil dan Kerajinan Rakyat (Kopinkra)</b> <i>Small Industry and Citizen Handicraft Cooperative</i>
(1)	(2)	(3)
Urut Timur	-	-
Suhut Nihuta Pardomuan	-	-
Parsaoran Urat	-	-
Urut II	-	-
Gorat Pallombuan	-	-
Palipi	-	-
Pardomuan Nauli	-	-
Hatoguan	-	-
Saor Nauli Hatoguan	-	-
Simbolon Purba	-	-
Huta Ginjang	-	-
Sigaol Marbun	-	-
Sigaol Simbolon	-	-
Pamutaran	-	-
Sideak	-	-
Pallombuan	-	-
Huta Dame	-	-
<b>Kecamatan Palipi</b>	-	-

Lanjutan Tabel/*Continued Table 7.2*

<b>Desa/Kelurahan Village/Kelurahan</b>	<b>Koperasi Simpan Pinjam (Kospin) Savings and Loan Cooperative</b>	<b>Koperasi Lainnya Other Cooperative</b>
(1)	(4)	(5)
Urat Timur	-	-
Suhut Nihuta Pardomuan	-	-
Parsaoran Urat	-	-
Urat II	-	-
Gorat Pallombuan	-	-
Palipi	3	1
Pardomuan Nauli	-	-
Hatoguan	-	2
Saor Nauli Hatoguan	-	-
Simbolon Purba	4	1
Huta Ginjang	-	-
Sigaol Marbun	-	-
Sigaol Simbolon	-	-
Pamutaran	-	-
Sideak	-	-
Pallombuan	-	-
Huta Dame	-	-
<b>Kecamatan Palipi</b>	<b>7</b>	<b>4</b>

Sumber/*Source*: Dinas Koperasi, Usaha Mikro, Kecil, dan Menengah, Tenaga Kerja, Perindustrian dan Perdagangan Kabupaten Samosir/*Cooperatives, Micro, Small and Medium Enterprises, Manpower, Industry and Trade Office of Samosir Regency*

**Tabel** 7.3  
**Table**

**Banyaknya Sarana Perdagangan Menurut Desa/Kelurahan dan Jenis Sarana Perdagangan di Kecamatan Palipi, 2023**  
**Number of Trade Facilities by Villages/Kelurahan and Type of Trade Facilities in Palipi Subdistrict, 2023**

Desa/Kelurahan <i>Village/Kelurahan</i>	Kelompok Pertokoan <i>Shopping Complexs</i>	Pasar dengan Bangunan Permanen <i>Markets in Permanent Building</i>	Pasar dengan Bangunan Semi Permanen <i>Market in Semi Permanent Building</i>
(1)	(2)	(3)	(4)
Urat Timur	-	-	-
Suhut Nihuta Pardomuan	-	-	-
Parsaoran Urat	-	-	-
Urat II	-	-	-
Gorat Pallombuan	-	-	-
Palipi	-	1	-
Pardomuan Nauli	-	-	-
Hatoguan	-	-	-
Saor Nauli Hatoguan	-	-	-
Simbolon Purba	-	1	-
Huta Ginjang	-	-	-
Sigaol Marbun	-	-	-
Sigaol Simbolon	-	-	-
Pamutaran	-	-	-
Sideak	-	-	-
Pallombuan	-	-	-
Huta Dame	-	-	-
<b>Kecamatan Palipi</b>	<b>-</b>	<b>2</b>	<b>-</b>

Lanjutan Tabel/*Continued Table 7.3*

<b>Desa/Kelurahan Village/Kelurahan</b>	<b>Pasar tanpa Bangunan Market without Permanent Building</b>	<b>Mini Market/ Swalayan/ Supermarket Mini Market/Swalayan/ Supermarket</b>	<b>Restoran/ Rumah Makan Restaurant/ Food Stall</b>
(1)	(5)	(6)	(7)
Urat Timur	-	-	-
Suhut Nihuta Pardomuan	-	-	-
Parsaoran Urat	-	-	-
Urat II	-	-	-
Gorat Pallombuan	-	-	-
Palipi	-	-	-
Pardomuan Nauli	-	-	-
Hatoguan	-	-	-
Saor Nauli Hatoguan	-	-	-
Simbolon Purba	1	-	-
Huta Ginjang	-	-	-
Sigaol Marbun	-	-	-
Sigaol Simbolon	-	-	-
Pamutaran	-	-	-
Sideak	-	-	-
Pallombuan	-	-	-
Huta Dame	-	-	-
<b>Kecamatan Palipi</b>	<b>1</b>	<b>-</b>	<b>-</b>

Sumber/*Source*: Dinas Koperasi, Usaha Mikro, Kecil, dan Menengah, Tenaga Kerja, Perindustrian dan Perdagangan Kabupaten Samosir/*Cooperatives, Micro, Small and Medium Enterprises, Manpower, Industry and Trade Office of Samosir Regency*

**DAFTAR PUSTAKA/BIBLIOGRAPHY**

- Direktorat Jenderal Hortikultura & Badan Pusat Statistik. 2022. Pedoman Statistik Pertanian Hortikultura (SPH). Jakarta : Kementerian Pertanian
- Badan Pusat Statistik. 2021. Buku 3 : Konsep dan Definisi Podes 2021. Jakarta : Badan Pusat Statistik.
- Direktorat Diseminasi Statistik. 2023. Pedoman Pembuatan Publikasi BPS Edisi 2023. Jakarta : Badan Pusat Statistik.
- Direktorat Diseminasi Statistik. 2023. Suplemen Pedoman Pembuatan Publikasi BPS Edisi 2023. Jakarta : Badan Pusat Statistik.
- Undang-Undang Republik Indonesia Nomor 23 Tahun 2014 tentang Pemerintahan Daerah.

<https://samosirkab.bps.go.id>





**ST 2023**

**SENSUS PERTANIAN**

**BerAKHLAK**

Berorientasi Pelayanan Akuntabel Kompeten  
Harmonis Loyal Adaptif Kolaboratif

**#bangga  
melayani  
bangsa**

**DATA**

**MENCERDASKAN BANGSA**

*Enlighten The Nation*



**BADAN PUSAT STATISTIK  
KABUPATEN SAMOSIR**

**BPS-STATISTICS OF SAMOSIR REGENCY**

Komplek Perkantoran Perinkab Samosir Blok A Desa Siopat Sosor - Pangururan

Telp: 0626 - 2270008 E-mail: [bps1217@bps.go.id](mailto:bps1217@bps.go.id)

Homepage: <http://www.samosirkab.bps.go.id>