

Kecamatan Rajabasa Dalam Angka 2016



**BADAN PUSAT STATISTIK
KABUPATEN LAMPUNG SELATAN**

*Kecamatan Rajabasa
Dalam Angka 2016*

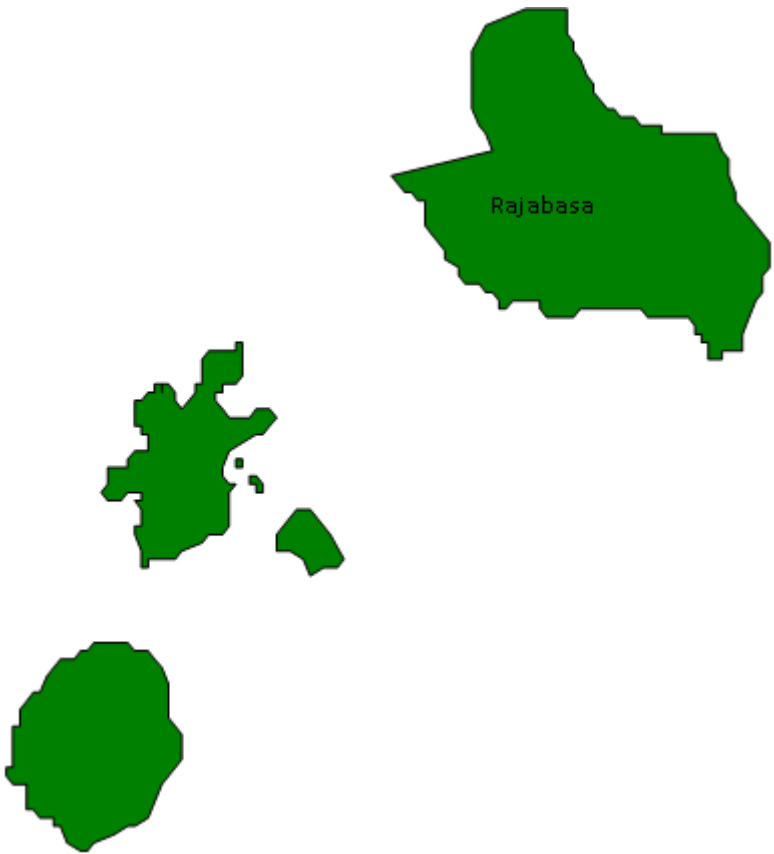


RAJABASA DALAM ANGKA 2016

ISSN	:	978-602-6818-38-6
No. Publikasi	:	18036.1614
Katalog BPS	:	1102001.1803111
Ukuran Buku	:	15 cm x 21 cm
Jumlah Halaman	:	xvi + 77 Halaman
Pengarah	:	Kepala BPS Kabupaten Lampung Selatan
Penulis	:	KSK Rajabasa (Hazairin)
Penyunting	:	Destika Mulyasari, SST., Seksi Integrasi Pengolahan Diseminasi Statistik, BPS Kabupaten Lampung Selatan
Gambar Kulit	:	Destika Mulyasari, SST., Seksi Integrasi Pengolahan Diseminasi Statistik, BPS Kabupaten Lampung Selatan
Diterbitkan oleh	:	©BPS Kabupaten Lampung Selatan
Dicetak oleh	:	CV. Jaya Wijaya

Dilarang mengumumkan, mendistribusikan, mengomunikasikan,
dan/atau menggandakan sebagian atau seluruh isi buku ini untuk
tujuan komersial tanpa izin tertulis dari Badan Pusat Statistik

PETA ADMINISTRATIF KECAMATAN RAJABASA



KEPALA BPS KABUPATEN LAMPUNG SELATAN



Budi Cahyono, S.Si., M.M.



KEPALA BPS KABUPATEN LAMPUNG SELATAN

KATA PENGANTAR

Penerbitan publikasi Kecamatan Rajabasa Dalam Angka tahun 2016 adalah kelanjutan dari penerbitan tahun sebelumnya. Publikasi ini merupakan hasil kerja Koordinator Statistik Kecamatan (KSK) BPS Kabupaten Lampung Selatan. Penyusunan dan penyajian tabel-tabel yang ada, disesuaikan dengan ketersediaan data pada sumber data (Dinas/Instansi).

Publikasi ini menyajikan berbagai informasi dan data statistik tentang pelaksanaan program pembangunan di Kecamatan Rajabasa dan dihimpun dari berbagai Instansi Pemerintah maupun Swasta di Kecamatan Rajabasa.

Untuk dapat meningkatkan mutu data statistik yang baik, diharapkan kerjasama dan peran aktif dari berbagai instansi Pemerintah maupun Swasta. Sehingga dengan demikian publikasi Kecamatan Dalam Angka merupakan sumber informasi satu-satunya yang layak dipercaya untuk dimanfaatkan sebagai pedoman proses perencanaan, pelaksanaan dan evaluasi pembangunan.

Semoga publikasi ini bermanfaat bagi kita semua.

Kalianda, Agustus 2016
**Kepala Badan Pusat Statistik
Kabupaten Lampung Selatan,**



BUDI CAHYONO, S.Si., M.M.

NIP. 19640608 198702 1 002

PENJELASAN UMUM

Tanda-tanda, satuan-satuan dan lain-lainnya yang digunakan dalam publikasi ini adalah sebagai berikut :

1. TANDA-TANDA

Data belum tersedia
Data tidak tersedia	-
Data dapat diabaikan	0
Tanda decimal	,
Angka Sementara	*
Angka sangat sementara	**
Angka sangat-sangat sementara	***
Angka diperbaiki	r
Angka perkiraan	e
Rupiah	Rp.
Meter.....	m
Kilometer	km
Kilometer persegi	km ²
Hektar	ha

2. SATUAN

Meter (m)	: 100 cm
Kilometer (km).....	: 1.000 meter/meters
Kwintal (kw)	: 100 kg
Ton.	: 1.000 kg
Liter	: 1.000 ml

Satuan lain : pohon, ekor, butir, helai/lembar, jam, menit, persen

DAFTAR ISI

PETA ADMINISTRATIF KECAMATAN RAJABASA	iii
KATA PENGANTAR.....	v
PENJELASAN UMUM.....	vi
DAFTAR ISI	vii
DAFTAR TABEL.....	viii
DAFTAR GAMBAR	xiii
PENDAHULUAN	xiv
➤ Letak Geografis Kecamatan Rajabasa.....	xiv
➤ Topografis.....	xiv
➤ Administrasi Pemerintahan.....	xiv
➤ Penduduk.....	xv
➤ Pariwisata	xvi
Bab I Geografi.....	1
Bab II Pemerintahan	8
Bab III Penduduk.....	14
Bab IV Sosial	18
Bab V Pertanian	42
Bab VI Industri	56
Bab VII Transportasi, Komunikasi, Pariwisata	60
Bab VIII Perdagangan & Jasa	63
Bab IX Keuangan & Harga.....	67
Grafik	72

DAFTAR TABEL

BAB I GEOGRAFI

Tabel 1. 1	Luas Wilayah di Kecamatan Rajabasa (Hektar), 2015	2
Tabel 1. 2	Luas Wilayah menurut Jenis Lahan di Kecamatan Rajabasa (Hektar), 2015.....	3
Tabel 1. 3	Luas Lahan Bukan Sawah menurut Penggunaan di Kecamatan Rajabasa (Hektar), 2015.....	4
Tabel 1. 4	Luas Lahan Pertanian Bukan Sawah menurut Penggunaan di Kecamatan Rajabasa (Hektar), 2015	5
Tabel 1. 5	Luas Lahan Bukan Pertanian menurut Penggunaan Lain di Kecamatan Rajabasa (Hektar), 2015.....	6
Tabel 1. 6	Jarak dari Ibukota Kecamatan, Ibukota Kabupaten dan Ibukota Provinsi menurut Desa di Kecamatan Rajabasa (Km), 2015	7

BAB II PEMERINTAHAN

Tabel 2.1	Banyaknya Dusun, Rukun Warga (RW) dan Rukun Tetangga (RT) menurut Desa di Kecamatan Rajabasa, 2015.....	9
Tabel 2. 2	Banyaknya Pamong dan Perangkat Desa menurut Jabatan di Kecamatan Rajabasa, 2015.....	10
Tabel 2. 3	Banyaknya Pamong dan Perangkat Desa menurut Jenis Kelamin di Kecamatan Rajabasa, 2015	11

Tabel 2. 4	Banyaknya Pamong dan Perangkat Desa menurut Jenis Pendidikan di Kecamatan Rajabasa, 2015.....	12
Tabel 2. 5	Banyaknya Pegawai Negeri menurut Dinas/Instansi dan Golongan di Kecamatan Rajabasa, 2015.....	13

BAB III PENDUDUK

Tabel 3. 1	Luas Wilayah, Jumlah Penduduk dan Kepadatan Penduduk (jiwa/km ²) menurut Desa di Kecamatan Rajabasa, 2015.....	15
Tabel 3. 2	Banyaknya Penduduk menurut Jenis Kelamin dan Sex Ratio di Kecamatan Rajabasa, 2015	16
Tabel 3. 3	Banyaknya Penduduk, Rumah Tangga dan Rata-rata Anggota Rumah Tangga di Kecamatan Rajabasa, 2015.....	17

BAB IV SOSIAL

Tabel 4. 1	Banyaknya Sekolah menurut Tingkatan Sekolah dan Jenis Sekolah di Kecamatan Rajabasa, 2015.....	19
Tabel 4. 2	Banyaknya Guru menurut Tingkatan Sekolah dan Jenis Sekolah di Kecamatan Rajabasa, 2015.....	20
Tabel 4. 3	Banyaknya Guru menurut Tingkatan Sekolah dan Status Kepegawaian di Kecamatan Rajabasa, 2015	21
Tabel 4. 4	Banyaknya Siswa menurut Tingkatan Sekolah dan Jenis Sekolah di Kecamatan Rajabasa, 2015.....	22

Tabel 4. 5	Banyaknya Siswa menurut Tingkatan Sekolah dan Jenis Kelamin di Kecamatan Rajabasa, 2015	23
Tabel 4. 6	Banyaknya Siswa SD menurut Tingkatan Sekolah dan Jenis Kelamin di Kecamatan Rajabasa, 2015	24
Tabel 4. 7	Banyaknya Siswa SLTP menurut Tingkatan Sekolah dan Jenis Kelamin di Kecamatan Rajabasa, 2015	25
Tabel 4. 8	Banyaknya Siswa SLTA menurut Tingkatan Sekolah dan Jenis Kelamin di Kecamatan Rajabasa, 2015	26
Tabel 4. 9	Banyaknya SD menurut Jenis Sekolah di Kecamatan Rajabasa, 2015, 2015	27
Tabel 4. 10	Banyaknya SLTP menurut Jenis Sekolah di Kecamatan Rajabasa, 2015	28
Tabel 4. 11	Banyaknya SLTA menurut Jenis Sekolah di Kecamatan Rajabasa, 2015	29
Tabel 4. 12	Banyaknya Sarana Kesehatan menurut Desa di Kecamatan Rajabasa, 2015Rajabasa, 2015.....	30
Tabel 4. 13	Jumlah Tenaga Kesehatan menurut Desa di Kecamatan Rajabasa, 2015	32
Tabel 4. 14	Realisasi Program Imunisasi Bayi dan Ibu Hamil menurut Jenisnya di Kecamatan Rajabasa, 2008 – 2015	33
Tabel 4. 15	Jumlah Kasus 10 Penyakit Terbanyak di Kecamatan Rajabasa, 2015	34
Tabel 4. 16	Banyaknya Pasien di Puskesmas dan Puskesmas Pembantu per Bulan di Kecamatan Rajabasa, 2015	35
Tabel 4. 17	Banyaknya Pasangan Usia Subur (PUS) menurut Desa dan Kelompok Umur di Kecamatan Rajabasa, 2015	36

Tabel 4. 18	Banyaknya Pasangan Usia Subur (PUS) menurut Desa dan Alat Kontrasepsi yang Digunakan di Kecamatan Rajabasa, 2015	37
Tabel 4. 19	Pentahapan Keluarga Sejahtera menurut Desa di Kecamatan Rajabasa, 2015	38
Tabel 4. 20	Banyaknya Tempat Ibadah menurut Desa di Kecamatan Rajabasa, 2015	39
Tabel 4. 21	Jumlah Penduduk menurut Desa dan Agama yang Dianut di Kecamatan Rajabasa, 2015.....	40
Tabel 4. 22	Jumlah Sarana Olahraga menurut Desa di Kecamatan Rajabasa, 2015	41

BAB V PERTANIAN

Tabel.5..1	Luas Panen Tanaman Pangan di Kecamatan Rajabasa (Hektar) , 2011 - 2015.....	43
Tabel 5. 2	Produksi Tanaman Pangan di Kecamatan Rajabasa (Ton), 2011 - 2015	45
Tabel 5. 3	Produktivitas Tanaman Pangan di Kecamatan Rajabasa (Ton/Hektar), 2011 - 2015.....	47
Tabel 5. 4	Luas Panen Sayuran di Kecamatan Rajabasa (Hektar), 2011 - 2015	49
Tabel 5. 5	Produksi Sayuran di Kecamatan Rajabasa (Kuintal), 2011 – 2015.....	50
Tabel 5. 6	Produksi Buah-buahan di Kecamatan Rajabasa (Kuintal), 2011 - 2015	51
Tabel 5. 7	Luas Panen Tanaman Perkebunan di Kecamatan Rajabasa (Hektar), 2011 - 2015.....	52
Tabel 5. 8	Produksi Tanaman Perkebunan di Kecamatan Rajabasa (Ton), 2011 - 2015	53

Tabel 5. 9	Populasi Ternak Besar dan Ternak Kecil menurut Jenis Ternak di Kecamatan Rajabasa, 2011 - 2015	54
Tabel 5. 10	Populasi Unggas menurut Jenis Ternak di Kecamatan Rajabasa, 2011 - 2015.....	55

BAB VI INDUSTRI

Tabel 6. 1	Banyaknya Industri Bahan Bangunan dan Alat Pertanian menurut Jenis Industri di Kecamatan Rajabasa, 2015.....	57
Tabel 6. 2	Banyaknya Industri Perabot dan Perlengkapan Rumah tangga menurut Jenis Industri di Kecamatan Rajabasa, 2015.....	58
Tabel 6. 3	Banyaknya Pelanggan Listrik PLN dan non PLN menurut Desa di Kecamatan Rajabasa, 2015.....	59

BAB VII TRANSPORTASI, KOMUNIKASI, PARIWISATA

Tabel 7. 1	Banyaknya Sarana Telekomunikasi di Kecamatan Rajabasa, 2015.....	61
Tabel 7. 2	Banyaknya Tempat Pariwisata di Kecamatan Rajabasa, 2015.....	62

BAB VIII PERDAGANGAN DAN JASA

Tabel 8.1	Banyaknya Fasilitas Sarana Perdagangan di Kecamatan Rajabasa, 2015.....	64
Tabel 8.2	Banyaknya Pasar menurut Jenis Bangunan di Kecamatan Rajabasa,2015.....	66

BAB IX KEUANGAN DAN HARGA

Tabel 9. 1	Target dan Realisasi Penerimaan Pajak Bumi dan Bangunan (PBB) menurut Desa di Kecamatan Rajabasa (Rp), 2015.....	68
Tabel 9. 2	Harga Eceran Beberapa Jenis Barang per Bulan di Kecamatan Rajabasa (Rupiah), 2015.....	69

DAFTAR GAMBAR

Grafik 1	Luas Wilayah menurut Jenis Lahan di Kecamatan Rajabasa (Hektar), 2015.....	73
Grafik 2	Banyaknya Siswa menurut Tingkatan Sekolah dan Jenis Kelamin di Kecamatan Rajabasa, 2015	74
Grafik 3	Pentahapan Keluarga Sejahtera menurut Desa di Kecamatan Rajabasa, 2015	75
Grafik 5	Produksi Tanaman Pangan di Kecamatan Rajabasa (Ton), 2011 - 2015	76
Grafik 6	Jumlah Penduduk Kecamatan Rajabasa per Desa, 2015	77

PENDAHULUAN

➤ **Letak Geografis Kecamatan Rajabasa**

Kecamatan Rajabasa merupakan salah satu bagian dari wilayah Kabupaten Lampung Selatan dengan membawahi 16 Desa dengan luas wilayah 100,12 Km², dan dihuni oleh berbagai etnis/suku baik penduduk asli maupun pendatang.

Kecamatan Rajabasa berbatasan dengan :

- a. Sebelah Utara berbatasan dengan Gunung Rajabasa
- b. Sebelah Selatan berbatasan dengan Selat Sunda
- c. Sebelah Barat berbatasan dengan Kecamatan Penengahan
Sebelah Timur berbatasan Kecamatan Kalianda

➤ **Topografis**

Secara topografis wilayah Kecamatan Rajabasa sebagian besar terletak di tepi pantai dengan bentuk permukaan tanah adalah dataran rendah dengan ketinggian dari permukaan laut kurang dari 100 m.

➤ **Administrasi Pemerintahan**

Secara administratif berdasarkan surat keputusan Gubernur Kepala Daerah Tk.I Lampung tanggal, 14 Nopember 1991 nomor: 138/3360/01/1991 wilayah pesisir Rajabasa adalah merupakan pecahan dari Kecamatan Kalianda, sejak tahun 1991 dibentuklah menjadi Kecamatan Pembantu Rajabasa dengan ibukota Kecamatan berada di desa Banding yang membawahi 15 Desa di wilayah pesisir

Selanjutnya sejak berlakunya Undang-undang otonomi daerah no 22 tahun 1999, maka pada tahun 2001 Kecamatan Kalianda dimekarkan menjadi 2 (dua) Kecamatan yaitu Kecamatan Kaslianda dan Kecamatan Rajabasa.

Untuk mewujudkan pelaksanaan Pemerintah berdasarkan surat keputusan MENDAGRI Nomor : 82/83 tahun 1984 tentang Susunan Organisasi dan Tatakerja Wilayah Kecamatan :

1. Camat selaku kepala wilayah kecamatan
2. Sekertariat Wilayah Kecamatan / Sekwilcam
3. Kepala urusan Adminitrasi
4. Kepala urusan pemerintahan
5. Kepala urusan kemasarakatan
6. Kepala urusan pembangunan desa
7. Mawil hansip
8. Mantri polisi pamongpraja
9. Kepala kantor perwakilan Kecamatan /Kapercam

➤ **Penduduk**

Penduduk yang berdomisili di Kecamatan Rajabasa, secara garis besar dapat digolongkan menjadi dua bagian, yaitu penduduk asli Lampung dan penduduk pendatang. Walaupun demikian, mayoritas penduduk di Kecamatan Rajabasa adalah penduduk pendatang. Sebagian kecil penduduk asli Lampung menyebar di hampir semua desa, akan tetapi dalam jumlah yang relatif kecil Sementara penduduk pendatang sebagai mayoritas, sebagian besar berasal dari Pulau Jawa (Banten, Jawa Barat, Jawa Tengah, Jawa Timur dan Yogyakarta). Selain itu ada juga yang berasal dari Bali, Sulawesi (Bugis), dan juga dari propinsi lain di Pulau Sumatera, seperti Sumatera Barat (Minang), Sumatera Utara (Batak), Sumatera Selatan (Semendo), dan lain-lain.

➤ **Pariwisata**

Potensi pariwisata di Kecamatan Rajabasa cukup tinggi, namun masih perlu ditunjang dengan sarana dan prasarana yang memadai dengan tetap memperhatikan kelestarian alam dan lingkungan sekitarnya. Dan juga diperlukan profesionalisme dalam pengelolaannya.

Beberapa potensi dan tujuan wisata bahari yang ada di Kecamatan Rajabasa diantaranya adalah Pantai Canti indah di Desa Canti, Pantai Banding resort di Desa Banding, Pantai Wartawan di Desa Way muli dan pantai kahai terletak di Desa Batu balak

<http://lampungselatankab.bps.go.id>



Geografi

Tabel 1.1 Luas Wilayah di Kecamatan Rajabasa (Hektar), 2015

Desa	Luas (Km ²)	Persentase
(1)	(2)	(3)
1. Tejang Pulau Sebesi	24,25	24,22
2. Hargo Pancuran	4,32	4,31
3. Keringjing	3,95	3,95
4. Cugung	4,81	4,80
5. Batu Balak	4,19	4,18
6. Kunjir	7,05	7,04
7. Way Muli	7,50	7,49
8. Sukaraja	5,97	5,96
9. Rajabasa	5,37	5,36
10. Banding	5,83	5,82
11. Canti	6,68	6,67
12. Canggung	4,73	4,72
13. Betung	3,70	3,70
14. Tanjung Gading	4,15	4,15
15. Kota Guring	4,22	4,21
16. Waymuli Timur	3,40	3,40
Jumlah	100,12	100,00

Sumber : Kantor Kecamatan Rajabasa

Tabel 1.2 Luas Wilayah menurut Jenis Lahan di Kecamatan Rajabasa (Hektar), 2015

Desa	Lahan	Sawah	Lahan Bukan Sawah	Jumlah
(1)	(2)	(3)	(4)	
1. Tejang Pulau Sebesi	1,18	23,07		24,25
2. Hargo Pancuran	0,25	4,07		4,32
3. Kerinjing	0,91	3,04		3,95
4. Cugung	1,00	3,81		4,81
5. Batu Balak	1,08	3,11		4,19
6. Kunjir	1,51	5,54		7,05
7. Way Muli	0,40	7,10		7,50
8. Sukaraja	1,82	4,15		5,97
9. Rajabasa	0,35	5,02		5,37
10. Banding	2,75	3,08		5,83
11. Canti	1,98	4,70		6,68
12. Canggung	1,74	2,99		4,73
13. Betung	0,86	2,84		3,70
14. Tanjung Gading	2,69	1,46		4,15
15. Kota Guring	2,61	1,61		4,22
16. Waymuli Timur	0,90	2,50		3,40
Jumlah	22,03	78,09		100,12

Sumber : UPTD Pertanian Tanaman Pangan dan Hortikultura Kecamatan Rajabasa

Tabel 1.3 Luas Lahan Bukan Sawah menurut Penggunaan di Kecamatan Rajabasa (Hektar), 2015

Desa	Pertanian	Bukan Pertanian		Jumlah
		Bangunan	Lainnya	
(1)	(2)	(3)	(4)	(5)
1. Tejang Pulau Sebesi	13,41	9,30	0,36	23,07
2. Hargo Pancuran	2,25	1,78	0,04	4,07
3. Kerinjing	0,68	1,53	0,83	3,04
4. Cugung	0,91	2,20	0,70	3,81
5. Batu Balak	1,10	1,67	0,34	3,11
6. Kunjir	1,25	2,79	1,50	5,54
7. Way Muli	1,36	3,70	2,04	7,10
8. Sukaraja	1,38	2,38	0,39	4,15
9. Rajabasa	1,95	2,70	0,37	5,02
10. Banding	1,29	1,12	0,67	3,08
11. Canti	1,10	2,20	1,40	4,70
12. Canggung	0,75	1,51	0,73	2,99
13. Betung	1,01	1,50	0,33	2,84
14. Tanjung Gading	0,20	1,02	0,24	1,46
15. Kota Guring	0,17	0,99	0,45	1,61
16. Waymuli Timur	0,87	1,20	0,43	2,50
Jumlah	29,68	37,59	10,82	78,09

Sumber : UPTD Pertanian Tanaman Pangan dan Hortikultura Kecamatan Rajabasa

Tabel 1.4 Luas Lahan Pertanian Bukan Sawah menurut Penggunaan di Kecamatan Rajabasa (Hektar), 2015

Desa	Ladang/Huma Tegal/Kebun	Hutan/Kebun Rakyat	Kolam/ Empang	Jumlah
(1)	(2)	(3)	(4)	(5)
1. Tejang Pulau Sebesi	9,67	8,47	3,74	13,41
2. Hargo Pancuran	2,00	1,43	0,25	2,25
3. Kerinjing	0,53	0,44	0,15	0,68
4. Cugung	0,80	0,56	0,11	0,91
5. Batu Balak	0,98	0,44	0,12	1,10
6. Kunjir	1,10	0,88	0,15	1,25
7. Way Muli	1,20	0,76	0,16	1,36
8. Sukaraja	1,00	0,66	0,38	1,38
9. Rajabasa	1,75	1,12	0,20	1,95
10. Banding	1,00	0,60	0,29	1,29
11. Canti	0,92	0,77	0,18	1,10
12. Canggung	0,75	0,53	0,00	0,75
13. Betung	1,01	0,90	0,00	1,01
14. Tanjung Gading	0,20	0,10	0,00	0,20
15. Kota Guring	0,17	0,10	0,00	0,17
16. Waymuli Timur	0,65	0,50	0,22	0,87
Jumlah	23,73	18,26	5,95	29,68

Sumber : UPTD Pertanian Tanaman Pangan dan Hortikultura Kecamatan Rajabasa

Tabel 1.5 Luas Lahan Bukan Pertanian menurut Penggunaan Lain di Kecamatan Rajabasa (Hektar), 2015

Desa	Perumahan/ Pemukiman	Bangunan Lainnya	Lainnya	Jumlah
(1)	(2)	(3)	(4)	(5)
1. Tejang Pulau Sebesi	9,00	0,30	0,36	9,36
2. Hargo Pancuran	1,20	0,58	0,04	1,24
3. Kerinjing	1,53	0,00	0,83	2,36
4. Cugung	2,20	0,00	0,70	2,90
5. Batu Balak	1,67	0,00	0,34	2,01
6. Kunjir	2,79	0,00	1,50	4,29
7. Way Muli	3,70	0,00	2,04	5,74
8. Sukaraja	2,38	0,00	0,39	2,77
9. Rajabasa	2,70	0,00	0,37	3,07
10. Banding	0,91	0,21	0,67	1,58
11. Canti	2,20	0,00	1,40	3,60
12. Canggung	1,51	0,00	0,73	2,24
13. Betung	1,50	0,00	0,33	1,83
14. Tanjung Gading	1,02	0,00	0,24	1,26
15. Kota Guring	0,99	0,00	0,45	1,44
16. Waymuli Timur	1,00	0,20	0,43	1,43
Jumlah	36,30	1,29	10,82	47,12

Sumber : UPTD Pertanian Tanaman Pangan dan Hortikultura Kecamatan Rajabasa

Tabel 1.6 Jarak dari Ibukota Kecamatan, Ibukota Kabupaten dan Ibukota Provinsi menurut Desa di Kecamatan Rajabasa (Km), 2015

Desa	Ibukota Kecamatan	Ibukota Kabupaten	Ibukota Provinsi
(1)	(2)	(3)	(4)
1. Tejang Pulau Sebesi	27,00	39,00	99,00
2. Hargo Pancuran	14,50	24,00	84,00
3. Kerinjing	15,40	27,00	87,00
4. Cugung	14,00	26,00	86,00
5. Batu Balak	11,00	24,00	84,00
6. Kunjir	9,00	21,00	81,00
7. Way Muli	7,00	20,00	80,00
8. Sukaraja	4,00	17,00	77,00
9. Rajabasa	2,00	15,00	75,00
10. Banding	0,50	14,00	74,00
11. Canti	1,20	11,00	71,00
12. Canggung	2,00	10,00	72,00
13. Betung	2,90	9,00	70,00
14. Tanjung Gading	3,00	8,00	69,00
15. Kota Guring	3,50	7,50	67,00
16. Waymuli Timur	7,00	17,00	78,00
Rata-rata	7,75	18,09	78,38

Sumber : Kantor Kecamatan Rajabasa

http://



Pemerintahan

http://jabungselatankab.bps.go.id

Tabel 2.1 Banyaknya Dusun, Rukun Warga (RW) dan Rukun Tetangga (RT) menurut Desa di Kecamatan Rajabasa, 2015

Desa	Dusun	RW	RT
(1)	(2)	(3)	(4)
1. Tejang Pulau Sebesi	4	-	15
2. Hargo Pancuran	2	-	4
3. Kerinjing	2	-	5
4. Cugung	2	-	13
5. Batu Balak	2	-	5
6. Kunjir	4	-	10
7. Way Muli	4	-	22
8. Sukaraja	3	-	24
9. Rajabasa	3	-	9
10. Banding	3	-	13
11. Canti	4	-	11
12. Canggung	5	-	11
13. Betung	4	-	8
14. Tanjung Gading	2	-	4
15. Kota Guring	2	-	4
16. Waymuli Timur	3	-	7
Jumlah	49	-	165

Sumber : Kantor Kecamatan Rajabasa

Tabel 2.2 Banyaknya Pamong dan Perangkat Desa menurut Jabatan di Kecamatan Rajabasa, 2015

Desa	Kades/ Sekdes	Kepala Urusan	Kepala Dusun	Jumlah
(1)	(2)	(3)	(4)	(5)
1. Tejang Pulau Sebesi	2	5	4	11
2. Hargo Pancuran	2	5	2	9
3. Kerinjing	2	5	2	9
4. Cugung	2	5	2	9
5. Batu Balak	2	5	2	9
6. Kunjir	2	5	4	11
7. Way Muli	2	5	4	11
8. Sukaraja	2	5	3	10
9. Rajabasa	2	5	3	10
10. Banding	2	5	3	10
11. Canti	2	5	4	11
12. Canggung	2	5	5	12
13. Betung	2	5	4	11
14. Tanjung Gading	2	5	2	9
15. Kota Guring	2	5	2	9
16. Waymuli Timur	2	5	3	10
Jumlah	32	80	49	161

Sumber : Kantor Kecamatan Rajabasa

Tabel 2.3 Banyaknya Pamong dan Perangkat Desa menurut Jenis Kelamin di Kecamatan Rajabasa, 2015

Desa	Laki-laki	Perempuan	Jumlah
(1)	(2)	(3)	(4)
1. Tejang Pulau Sebesi	10	1	11
2. Hargo Pancuran	9	-	9
3. Kerinjing	9	-	9
4. Cugung	9	-	9
5. Batu Balak	9	-	9
6. Kunjir	11	-	11
7. Way Muli	11	-	11
8. Sukaraja	10	-	10
9. Rajabasa	10	-	10
10. Banding	10	-	10
11. Canti	11	-	11
12. Canggung	12	-	12
13. Betung	11	-	11
14. Tanjung Gading	9	-	9
15. Kota Guring	9	-	9
16. Waymuli Timur	10	-	10
Jumlah	160	1	161

Sumber : Kantor Kecamatan Rajabasa

Tabel 2.4 Banyaknya Pamong dan Perangkat Desa menurut Jenis Pendidikan di Kecamatan Rajabasa, 2015

Desa	SD	SLTP	SLTA	PT	Jumlah
(1)	(2)	(3)	(4)	(5)	(6)
1. Tejang Pulau Sebesi	-	-	10	-	10
2. Hargo Pancuran	-	-	9	-	9
3. Kerinjing	-	-	9	-	9
4. Cugung	-	1	9	-	10
5. Batu Balak	-	-	9	-	9
6. Kunjir	-	-	11	-	11
7. Way Muli	-	-	11	1	12
8. Sukaraja	-	-	13	-	13
9. Rajabasa	-	-	9	-	9
10. Banding	-	-	10	-	10
11. Canti	-	-	10	-	10
12. Canggung	-	-	9	-	9
13. Betung	-	-	9	-	9
14. Tanjung Gading	-	-	9	-	9
15. Kota Guring	-	-	9	-	9
16. Waymuli Timur	-	-	8	1	9
Jumlah	-	1	154	2	157

Sumber : Kantor Kecamatan Rajabasa

Tabel 2.5 Banyaknya Pegawai Negeri menurut Dinas/Instansi dan Golongan di Kecamatan Rajabasa, 2015

Dinas/Instansi	Golongan				Jumlah
	I	II	III	IV	
(1)	(2)	(3)	(4)	(5)	(6)
Pendidikan	-	2	4	2	8
Kesehatan	-	-	1	-	1
Depag	-	-	1	-	1
Pertanian	-	-	1	-	1
Pertenakan	-	-	1	-	1
P L K B	-	-	1	-	1
Perkebunan	-	-	3	-	3
Kecamatan	-	3	8	-	11
	-	-	-	-	-
	-	-	-	-	-
	-	-	-	-	-
Jumlah	-	5	20	2	27

Sumber : Kantor Kecamatan Rajabasa

<http://lampunglatankab.bps.go.id>



3

Penduduk

Tabel 3.1 Luas Wilayah, Jumlah Penduduk dan Kepadatan Penduduk (jiwa/km²) menurut Desa di Kecamatan Rajabasa, 2015

Desa	Luas		Penduduk (jiwa)		Kepadatan Penduduk (orang/Km ²)
	Km ²	%	Jumlah	%	
(1)	(2)	(3)	(4)	(5)	(6)
1. Tejang Pulau Sebesi	24,25	24,22	2 669	12,15	110,06
2. Hargo Pancuran	4,32	4,31	605	2,75	140,05
3. Kerinjing	3,95	3,95	765	3,48	193,67
4. Cugung	4,81	4,80	1 412	6,43	293,56
5. Batu Balak	4,19	4,18	541	2,46	129,12
6. Kunjir	7,05	7,04	1 701	7,74	241,28
7. Way Muli	7,50	7,49	2 380	10,83	317,33
8. Sukaraja	5,97	5,96	2 549	11,60	426,97
9. Rajabasa	5,37	5,36	1 073	4,88	199,81
10. Banding	5,83	5,82	1 807	8,22	309,95
11. Canti	6,68	6,67	1 765	8,03	264,22
12. Canggung	4,73	4,72	1 383	6,29	292,39
13. Betung	3,70	3,70	993	4,52	268,38
14. Tanjung Gading	4,15	4,15	521	2,37	125,54
15. Kota Guring	4,22	4,21	581	2,64	137,68
16. Waymuli Timur	3,40	3,40	1 227	5,58	360,88
Jumlah	100,12	100,00	21 972	100,00	219,46

Sumber : Badan Pusat Statistik Kab. Lampung Selatan

Tabel 3.2 Banyaknya Penduduk menurut Jenis Kelamin dan Sex Ratio di Kecamatan Rajabasa, 2015

Desa	Penduduk (jiwa)			Sex Ratio
	Laki-laki	Perempuan	Jumlah	
(1)	(2)	(3)	(4)	(5)
1. Tejang Pulau Sebesi	1 425	1 244	2 669	114,55
2. Hargo Pancuran	294	311	605	94,53
3. Kerinjing	392	373	765	105,09
4. Cugung	738	674	1 412	109,50
5. Batu Balak	295	246	541	119,92
6. Kunjir	866	835	1 701	103,71
7. Way Muli	1 254	1 126	2 380	111,37
8. Sukaraja	1 377	1 172	2 549	117,49
9. Rajabasa	571	502	1 073	113,75
10. Banding	959	848	1 807	113,09
11. Canti	924	841	1 765	109,87
12. Canggung	736	647	1 383	113,76
13. Betung	533	460	993	115,87
14. Tanjung Gading	264	257	521	102,72
15. Kota Guring	297	284	581	104,58
16. Waymuli Timur	646	581	1 227	111,19
Jumlah	11 571	10 401	21 972	111,25

Sumber : Badan Pusat Statistik Kab. Lampung Selatan

Tabel 3.3 Banyaknya Penduduk, Rumah Tangga dan Rata-rata Anggota Rumah Tangga di Kecamatan Rajabasa, 2015

Desa	Jumlah Penduduk (jiwa)	Jumlah Rumah Tangga	Rata-rata Anggota Rumah Tangga
(1)	(2)	(3)	(4)
1. Tejang Pulau Sebesi	2 669	579	4,61
2. Hargo Pancuran	605	203	2,98
3. Kerinjing	765	236	3,24
4. Cugung	1 412	537	2,63
5. Batu Balak	541	214	2,53
6. Kunjir	1 701	534	3,19
7. Way Muli	2 380	615	3,87
8. Sukaraja	2 549	707	3,61
9. Rajabasa	1 073	299	3,59
10. Banding	1 807	409	4,42
11. Canti	1 765	522	3,38
12. Canggung	1 383	419	3,30
13. Betung	993	225	4,41
14. Tanjung Gading	521	117	4,45
15. Kota Guring	581	128	4,54
16. Waymuli Timur	1 227	344	3,57
Jumlah	21 972	6 088	3,61

Sumber : Badan Pusat Statistik Kab. Lampung Selatan



Sosial

<http://lampungsehatankab.lps.go.id>

Tabel 4.1 Banyaknya Sekolah menurut Tingkatan Sekolah dan Jenis Sekolah di Kecamatan Rajabasa, 2015

Tingkatan Sekolah	Negeri	Swasta	Jumlah
(1)	(2)	(3)	(4)
1. Taman Kanak-kanak	-	2	2
2. SD/Sederajat	17	6	23
3. SLTP/Sederajat	2	1	3
4. SMU/Sederajat	1	4	5
5. Akademi/Perguruan Tinggi	-	-	-
6. SLB	-	-	-
7. Pondok Pesantren	-	-	-
Jumlah	20	13	33

Sumber : Kantor Kecamatan Rajabasa

Tabel 4.2 Banyaknya Guru menurut Tingkatan Sekolah dan Jenis Sekolah di Kecamatan Rajabasa, 2015

Tingkatan Sekolah	Negeri	Swasta	Jumlah
(1)	(2)	(3)	(4)
1. Taman Kanak-kanak		16	16
2. Sekolah Dasar	96	23	119
3. Madrasah Ibtidaiyah	11	4	15
4. SLTP Umum	46	16	62
5. Madrasah Tsanawiyah		23	23
6. Madrasah Aliyah		18	18
7. S M U	29	18	47
8. S T M			-
9. S M E A			-
Jumlah	182	118	300

Sumber : UPT Pendidikan Kecamatan Rajabasa

Tabel 4.3 Banyaknya Guru menurut Tingkatan Sekolah dan Status Kepegawaian di Kecamatan Rajabasa, 2015

Tingkatan Sekolah	PNS	Non PNS	Jumlah
(1)	(2)	(3)	(4)
1. Taman Kanak-kanak		16	16
2. Sekolah Dasar	74	45	119
3. Madrasah Ibtidaiyah	9	6	15
4. SLTP Umum	52	10	62
5. Madrasah Tsanawiyah		23	23
6. Madrasah Aliyah	2	16	18
7. S M U	34	13	47
8. S T M			-
9. S M E A			-
Jumlah	171	129	300

Sumber : UPT Pendidikan Kecamatan Rajabasa

Tabel 4.4 Banyaknya Siswa menurut Tingkatan Sekolah dan Jenis Sekolah di Kecamatan Rajabasa, 2015

Tingkatan Sekolah	Negeri	Swasta	Jumlah
(1)	(2)	(3)	(4)
1. Taman Kanak-kanak	-	-	-
2. Sekolah Dasar	-	-	-
3. Madrasah Ibtidaiyah	173	607	780
4. SLTP Umum	-	-	-
5. Madrasah Tsanawiyah	-	186	186
6. Madrasah Aliyah	-	102	102
7. S M U	-	-	-
8. S T M	-	-	-
9. S M E A	-	-	-
Jumlah	173	895	1 068

Sumber : UPT Pendidikan Kecamatan Rajabasa

Tabel 4.5 Banyaknya Siswa menurut Tingkatan Sekolah dan Jenis Kelamin di Kecamatan Rajabasa, 2015

Tingkatan Sekolah	Laki-laki	Perempuan	Jumlah
(1)	(2)	(3)	(4)
1. Taman Kanak-kanak	-	-	-
2. Sekolah Dasar	1 745	1 631	3 376
3. Madrasah Ibtidaiyah	411	442	853
4. SLTP Umum	555	1 016	1 571
5. Madrasah Tsanawiyah	102	84	186
6. Madrasah Aliyah	38	64	102
7. S M U	238	306	544
8. S T M	-	-	-
9. S M E A	-	-	-
Jumlah	3 089	3 543	6 632

Sumber : UPT Pendidikan Kecamatan Rajabasa

Tabel 4.6 Banyaknya Siswa SD menurut Tingkatan Sekolah dan Jenis Kelamin di Kecamatan Rajabasa, 2015

Tingkatan Sekolah & Kelas	Laki-laki	Perempuan	Jumlah	Sex Ratio
(1)	(2)	(3)	(4)	(5)
A. SD Negeri	1 745	1 631	3 376	106,99
1. Kelas Satu	294	293	587	100,34
2. Kelas Dua	306	279	585	109,68
3. Kelas Tiga	305	260	565	117,31
4. Kelas Empat	284	273	557	104,03
5. Kelas Lima	299	262	561	114,12
6. Kelas Enam	257	264	521	97,35
B. SD Swasta	-	-	-	-
1. Kelas Satu	-	-	-	-
2. Kelas Dua	-	-	-	-
3. Kelas Tiga	-	-	-	-
4. Kelas Empat	-	-	-	-
5. Kelas Lima	-	-	-	-
6. Kelas Enam	-	-	-	-
C. Madrasah Ibtidaiyah	411	442	853	92,99
1. Kelas Satu	52	62	114	83,87
2. Kelas Dua	69	44	113	156,82
3. Kelas Tiga	65	71	136	91,55
4. Kelas Empat	65	85	150	76,47
5. Kelas Lima	80	90	170	88,89
6. Kelas Enam	80	90	170	88,89
Jumlah	2 156	2 073	4 229	104,00

Sumber : UPT Pendidikan Kecamatan Rajabasa

Tabel 4.7 Banyaknya Siswa SLTP menurut Tingkatan Sekolah dan Jenis Kelamin di Kecamatan Rajabasa, 2015

Tingkatan Sekolah & Kelas	Laki-laki	Perempuan	Jumlah	Sex Ratio
(1)	(2)	(3)	(4)	(5)
A. SLTP Negeri	470	930	1 400	50,54
1. Kelas Satu	187	212	399	88,21
2. Kelas Dua	166	180	346	92,22
3. Kelas Tiga	117	538	655	21,75
B. SLTP Swasta	85	86	171	98,84
1. Kelas Satu	23	30	53	76,67
2. Kelas Dua	38	39	77	97,44
3. Kelas Tiga	24	17	41	141,18
C. Madrasah Tsanawiyah	102	84	186	121,43
1. Kelas Satu	34	21	55	161,90
2. Kelas Dua	33	30	63	110,00
3. Kelas Tiga	35	33	68	106,06
Jumlah	657	1 100	1 757	59,73

Sumber : UPT Pendidikan Kecamatan Rajabasa

Tabel 4.8 Banyaknya Siswa SLTA menurut Tingkatan Sekolah dan Jenis Kelamin di Kecamatan Rajabasa, 2015

Tingkatan Sekolah & Kelas	Laki-laki	Perempuan	Jumlah	Sex Ratio
(1)	(2)	(3)	(4)	(5)
A. SMU Negeri	-	-	-	-
1. Kelas Satu	-	-	-	-
2. Kelas Dua	-	-	-	-
3. Kelas Tiga	-	-	-	-
B. SMU Swasta	238	306	544	77,78
1. Kelas Satu	81	101	182	80,20
2. Kelas Dua	80	100	180	80,00
3. Kelas Tiga	77	105	182	73,33
C. Madrasah Aliyah	38	64	102	59,38
1. Kelas Satu	15	22	37	68,18
2. Kelas Dua	10	22	32	45,45
3. Kelas Tiga	13	20	33	65,00
D. S T M	-	-	-	-
1. Kelas Satu	-	-	-	-
2. Kelas Dua	-	-	-	-
3. Kelas Tiga	-	-	-	-
E. S M E A	-	-	-	-
1. Kelas Satu	-	-	-	-
2. Kelas Dua	-	-	-	-
3. Kelas Tiga	-	-	-	-
Jumlah	276	370	646	74,59

Sumber : UPT Pendidikan Kecamatan Rajabasa

Tabel 4.9 Banyaknya SD menurut Jenis Sekolah di Kecamatan Rajabasa, 2015

Desa	Sekolah Dasar		Madrasah Ibtidaiyah	Jumlah
	Negeri	Swasta		
(1)	(2)	(3)	(4)	(5)
1. Tejang Pulau Sebesi	1	1	1	3
2. Hargo Pancuran	1	-	-	1
3. Kerinjing	1	-	-	1
4. Cugung	1	-	-	1
5. Batu Balak	1	-	-	1
6. Kunjir	2	-	-	2
7. Way Muli	1	1	1	3
8. Sukaraja	1	1	1	3
9. Rajabasa	1	1	-	2
10. Banding	1	-	-	1
11. Canti	2	-	1	3
12. Canggung	1	-	-	1
13. Betung	-	-	-	-
14. Tanjung Gading	1	-	-	1
15. Kota Guring	1	1	1	3
16. Waymuli Timur	1	-	-	1
Jumlah	17	5	5	27

Tabel 4.10 Banyaknya SLTP menurut Jenis Sekolah di Kecamatan Rajabasa, 2015

Desa	S L T P		Madrasah Tsanawiyah	Jumlah
	Negeri	Swasta		
(1)	(2)	(3)	(4)	(5)
1. Tejang Pulau Sebesi	-	1	-	1
2. Hargo Pancuran	-	-	-	-
3. Kerinjing	-	-	-	-
4. Cugung	-	-	-	-
5. Batu Balak	-	-	-	-
6. Kunjir	1	-	-	1
7. Way Muli	-	1	1	2
8. Sukaraja	-	1	-	1
9. Rajabasa	-	-	-	-
10. Banding	-	1	1	2
11. Canti	-	-	-	-
12. Canggung	-	-	-	-
13. Betung	-	-	-	-
14. Tanjung Gading	-	-	-	-
15. Kota Guring	-	-	-	-
16. Waymuli Timur	-	-	-	-
Jumlah	1	4	2	7

Tabel 4.11 Banyaknya SLTA menurut Jenis Sekolah di Kecamatan Rajabasa, 2015

Desa	SMU	Madrasah Aliyah	STM	SMK	Jumlah
(1)	(2)	(3)	(4)	(5)	(6)
1. Tejang Pulau Sebesi	-	-	-	-	-
2. Hargo Pancuran	-	-	-	-	-
3. Kerinjing	-	-	-	-	-
4. Cugung	-	-	-	-	-
5. Batu Balak	-	-	-	-	-
6. Kunjir	-	-	-	-	-
7. Way Muli	-	1	-	-	1
8. Sukaraja	-	-	-	-	-
9. Rajabasa	-	-	-	-	-
10. Banding	-	-	-	-	-
11. Canti	-	-	-	-	-
12. Canggung	-	-	-	-	-
13. Betung	-	-	-	-	-
14. Tanjung Gading	-	-	-	-	-
15. Kota Guring	-	-	-	-	-
16. Waymuli Timur	-	-	-	-	-
Jumlah	-	1	-	-	1

Tabel 4.12 Banyaknya Sarana Kesehatan menurut Desa di Kecamatan Rajabasa, 2015

Desa	Sarana Kesehatan			
	Puskesmas Induk	Puskesmas Pembantu	Poskesdes	Posyandu
(1)	(2)	(3)	(4)	(5)
1. Tejang Pulau Sebesi	-	1	-	1
2. Hargo Pancuran	-	-	1	2
3. Kerinjing	-	1	-	4
4. Cugung	-	-	1	2
5. Batu Balak	-	-	-	1
6. Kunjir	-	-	1	3
7. Way Muli	-	-	-	1
8. Sukaraja	-	-	1	2
9. Rajabasa	-	-	1	1
10. Banding	-	-	1	3
11. Canti	-	1	-	3
12. Canggung	-	-	1	3
13. Betung	-	-	1	2
14. Tanjung Gading	-	-	1	4
15. Kota Guring	-	1	-	1
16. Waymuli Timur	1	-	-	2
Jumlah	1	4	9	35

Lanjutan Tabel 4.12

Desa	Sarana Kesehatan		
	Rumah Bersalin	Prakter Dokter	Balai Pengobatan
(1)	(6)	(7)	(8)
1. Tejang Pulau Sebesi	-	1	-
2. Hargo Pancuran	-	1	-
3. Kerinjing	-	-	-
4. Cugung	-	1	-
5. Batu Balak	-	-	-
6. Kunjir	-	1	-
7. Way Muli	-	2	-
8. Sukaraja	-	1	-
9. Rajabasa	-	1	1
10. Banding	-	1	-
11. Canti	-	1	-
12. Canggung	-	-	-
13. Betung	-	-	-
14. Tanjung Gading	-	-	-
15. Kota Guring	-	1	-
16. Waymuli Timur	-	1	-
Jumlah	-	12	1

Tabel 4.13 Jumlah Tenaga Kesehatan menurut Desa di Kecamatan Rajabasa, 2015

Desa	Tenaga Kesehatan		
	Dokter	Bidan	Dukun Bayi
(1)	(2)	(3)	(4)
1. Tejang Pulau Sebesi	1	1	5
2. Hargo Pancuran	1	2	1
3. Kerinjing	-	1	1
4. Cugung	1	1	4
5. Batu Balak	2	1	-
6. Kunjir	1	2	1
7. Way Muli	2	2	6
8. Sukaraja	1	1	4
9. Rajabasa	1	1	3
10. Banding	-	2	2
11. Canti	2	2	3
12. Canggung	1	1	4
13. Betung	2	1	2
14. Tanjung Gading	-	1	3
15. Kota Guring	1	3	2
16. Waymuli Timur	-	1	2
Jumlah	16	23	43

Tabel 4.14 Realisasi Program Imunisasi Bayi dan Ibu Hamil menurut Jenisnya di Kecamatan Rajabasa, 2009 - 2015

Tahun	Bayi				Ibu Hamil	
	BCG	DPT-HB1	Polio 4	Campak	TT1	TT2
(1)	(2)	(3)	(4)	(5)	(6)	(7)
2011
2012
2013
2014
2015

Sumber : Puskesmas dan Puskesmas Pembantu di Kecamatan Rajabasa

Tabel 4.15 Jumlah Kasus 10 Penyakit Terbanyak di Kecamatan Rajabasa, 2015

Jenis Penyakit	Jumlah Penderita (orang)
(1)	(2)
1. Diare
2. Penyakit Darah Tinggi
3. Acute Nasopharyngitis (Common Cold)
4. Infeksi Akut Lain Pernafasan Atas
5. Penyakit lain pada Saluran Pernafasan Atas
6. Penyakit Pulpa dan Jaringan Periapikal
7. Penyakit Kulit Infeksi
8. Penyakit Kulit Alergi
9. Penyakit pada Sistem Otot
10. Gasfritis
Jumlah	-

Sumber : Puskesmas dan Puskesmas Pembantu di Kecamatan Rajabasa

Tabel 4.16 Banyaknya Pasien di Puskesmas dan Puskesmas Pembantu per Bulan di Kecamatan Rajabasa, 2015

Bulan	Puskesmas	Puskesmas Pembantu	Jumlah
(1)	(2)	(3)	(4)
1. Januari	-	-	-
2. Februari	-	-	-
3. Maret	-	-	-
4. April	-	-	-
5. Mei	-	-	-
6. Juni	-	-	-
7. Juli	-	-	-
8. Agustus	-	-	-
9. September	-	-	-
10. Oktober	-	-	-
11. November	-	-	-
12. Desember	-	-	-
Jumlah	-	-	-

Sumber : Puskesmas dan Puskesmas Pembantu di Kecamatan Rajabasa

Tabel 4.17 Banyaknya Pasangan Usia Subur (PUS) menurut Desa dan Kelompok Umur di Kecamatan Rajabasa, 2015

Desa	Kelompok Umur			Jumlah
	< 20 Thn	20-29 Thn	30-49 Thn	
(1)	(2)	(3)	(4)	(5)
1. Tejang Pulau Sebesi	15	280	350	645
2. Hargo Pancuran	-	25	110	135
3. Keringjing	26	56	88	170
4. Cugung	22	159	291	472
5. Batu Balak	-	23	145	168
6. Kunjir	5	89	233	327
7. Way Muli	26	215	324	565
8. Sukaraja	18	160	351	529
9. Rajabasa	5	78	235	318
10. Banding	3	98	370	471
11. Canti	10	299	203	512
12. Canggung	1	107	250	358
13. Betung	1	99	123	223
14. Tanjung Gading	-	28	83	111
15. Kota Guring	-	38	109	147
16. Waymuli Timur	6	83	173	262
Jumlah	138	1 837	3 438	5 413

Tabel 4.18 Banyaknya Pasangan Usia Subur (PUS) menurut Desa dan Alat Kontrasepsi yang Digunakan di Kecamatan Rajabasa, 2015

Desa	Alat Kontrasepsi							Jumlah
	IUD	Pil	Kondom	Suntik	MO P	MO W	Implan	
(1)	(2)	(3)	(4)	(5)	(6)	(7)	(8)	(9)
1. Tejang Pulau Sebesi	-	177	8	155	-	-	112	452
2. Hargo Pancuran	-	-	3	67	-	2	17	89
3. Kerinjing	-	45	2	62	-	-	10	119
4. Cugung	2	166	14	101	-	-	7	290
5. Batu Balak	-	61	-	38	-	-	21	120
6. Kunjir	8	61	6	93	-	-	51	219
7. Way Muli	10	84	24	165	-	-	87	370
8. Sukaraja	6	102	9	123	-	-	98	338
9. Rajabasa	-	77	-	112	-	-	25	214
10. Banding	2	141	2	120	-	-	48	313
11. Canti	-	177	2	155	-	-	33	367
12. Canggung	-	48	-	144	-	-	54	246
13. Betung	10	52	-	66	-	-	31	159
14. Tanjung Gading	1	35	-	36	-	-	4	76
15. Kota Guring	2	23	-	57	-	1	5	88
16. Waymuli Timur	4	94	6	71	-	-	5	180
Jumlah	45	1 343	76	1 565	-	3	608	3 640

Tabel 4.19 Pentahapan Keluarga Sejahtera menurut Desa di Kecamatan Rajabasa, 2015

Desa	Keluarga Prasejahtera	Keluarga Sejahtera I	Keluarga Sejahtera II	Keluarga Sejahtera III
(1)	(2)	(3)	(4)	(5)
1. Tejang Pulau Sebesi	431	270	-	-
2. Hargo Pancuran	48	69	57	25
3. Kerinjing	117	112	11	-
4. Cugung	280	213	27	18
5. Batu Balak	80	104	33	-
6. Kunjir	130	94	67	187
7. Way Muli	211	380	76	6
8. Sukaraja	393	145	105	34
9. Rajabasa	116	98	85	66
10. Banding	250	22	125	152
11. Canti	73	198	222	47
12. Canggung	323	147	14	-
13. Betung	201	130	3	-
14. Tanjung Gading	82	77	4	-
15. Kota Guring	96	57	39	-
16. Waymuli Timur	272	62	2	-
Jumlah	3 103	2 178	870	535

Tabel 4.20 Banyaknya Tempat Ibadah menurut Desa di Kecamatan Rajabasa, 2015

Desa	Masjid	Mushola/ Langgar	Gereja		Pura	Vihara/ Klen- teng
			Kristen	Protes- tan		
(1)	(2)	(3)	(4)	(5)	(6)	(7)
1. Tejang Pulau Sebesi	3	2	-	-	-	-
2. Hargo Pancuran	1	3	-	-	-	-
3. Kerinjing	1	1	-	-	-	-
4. Cugung	2	2	-	-	-	-
5. Batu Balak	2	2	-	-	-	-
6. Kunjir	4	4	-	-	-	-
7. Way Muli	2	5	-	-	-	-
8. Sukaraja	3	1	-	-	-	-
9. Rajabasa	2	1	-	-	-	-
10. Banding	2	1	-	-	-	-
11. Canti	2	3	-	-	-	-
12. Canggung	2	-	-	-	-	-
13. Betung	2	2	-	-	-	-
14. Tanjung Gading	1	-	-	-	-	-
15. Kota Guring	1	-	-	-	-	-
16. Waymuli Timur	2	1	-	-	-	-
Jumlah	32	28	-	-	-	-

Sumber : Kantor Kecamatan Rajabasa

Tabel 4.21 Jumlah Penduduk menurut Desa dan Agama yang Dianut di Kecamatan Rajabasa, 2015

Desa	Islam	Khatolik	Protestan	Hindu	Budha	Jumlah
(1)	(2)	(3)	(4)	(5)	(6)	(7)
1. Tejang Pulau Sebesi	-	-	-	-	-	-
2. Hargo Pancuran	-	-	-	-	-	-
3. Keringing	-	-	-	-	-	-
4. Cugung	-	-	-	-	-	-
5. Batu Balak	-	-	-	-	-	-
6. Kunjir	-	-	-	-	-	-
7. Way Muli	-	-	-	-	-	-
8. Sukaraja	-	-	-	-	-	-
9. Rajabasa	-	-	-	-	-	-
10. Banding	-	-	-	-	-	-
11. Canti	-	-	-	-	-	-
12. Canggung	-	-	-	-	-	-
13. Betung	-	-	-	-	-	-
14. Tanjung Gading	-	-	-	-	-	-
15. Kota Guring	-	-	-	-	-	-
16. Waymuli Timur	-	-	-	-	-	-
Jumlah	-	-	-	-	-	-

Sumber : Kantor Kecamatan Rajabasa

Tabel 4.22 Jumlah Sarana Olahraga menurut Desa di Kecamatan Rajabasa, 2015

Desa	Sepakbola	Bulu Tangkis	Bola Voli
(1)	(2)	(3)	(4)
1. Tejang Pulau Sebesi	1	-	-
2. Hargo Pancuran	-	-	-
3. Kerinjing	-	-	1
4. Cugung	-	-	1
5. Batu Balak	-	-	1
6. Kunjir	-	-	1
7. Way Muli	1	-	1
8. Sukaraja	-	-	1
9. Rajabasa	-	-	1
10. Banding	-	-	1
11. Canti	-	-	1
12. Canggung	-	1	1
13. Betung	-	1	-
14. Tanjung Gading	-	-	1
15. Kota Guring	-	-	-
16. Waymuli Timur	-	-	1
Jumlah	2	2	12

Sumber : Kantor Kecamatan Rajabasa

http://



5

Pertanian

<http://lampungselatankab.lps.go.id>

Tabel 5.1 Luas Panen Tanaman Pangan di Kecamatan Rajabasa (Hektar), 2011 - 2015

Tahun	Padi Sawah	Padi Ladang	Padi	Jagung
(1)	(2)	(3)	(4)	(5)
2011	2 779	165	2 944	146
2012	2 417	175	2 592	56
2013	3 310	186	3 496	324
2014	1 582	401	1 983	138
2015	2 680	115	2 795	142

Bersambung

Lanjutan Tabel 5.1

Tahun	Kedelai	Kacang Tanah	Kacang Hijau	Ubi Kayu	Ubi Jalar
(1)	(6)	(7)	(8)	(9)	(10)
2011	-	-	-	32	-
2012	20	1	-	9	1
2013	-	-	-	8	-
2014	-	-	-	11	-
2015	-	-	-	11	-

Sumber : BPS Kab. Lampung Selatan

Tabel 5.2 Produksi Tanaman Pangan di Kecamatan Rajabasa (Ton), 2011 - 2015

Tahun	Padi Sawah	Padi Ladang	Padi	Jagung
(1)	(2)	(3)	(4)	(5)
2011	14 653	529	15 182	706
2012	12 700	564	13 264	281
2013	18 116	6 136	24 252	1 694
2014	8 757	1 346	10 103	715
2015	14 842	346	15 188	726

Bersambung

Lanjutan Tabel 5.2

Tahun	Kedelai	Kacang Tanah	Kacang Hijau	Ubi Kayu	Ubi Jalar
(1)	(6)	(7)	(8)	(8)	(9)
2011	-	-	-	660	-
2012	23	1	-	191	10
2013	-	-	-	173	-
2014	-	-	-	241	-
2015	-	-	-	263	-

Sumber : BPS Kab. Lampung Selatan

Tabel 5.3 Produktivitas Tanaman Pangan di Kecamatan Rajabasa (Ton/Hektar), 2011 - 2015

Tahun	Padi Sawah	Padi Ladang	Padi	Jagung
(1)	(2)	(3)	(4)	(5)
2011	5, 27	3, 21	5, 16	4, 84
2012	-	-	-	-
2013	5, 47	32, 99	6, 94	5, 23
2014	5, 54	3, 36	5, 09	5, 18
2015	5, 54	3, 01	5, 43	5, 11

Bersambung

Lanjutan Tabel 5.3

Tahun	Kedelai	Kacang Tanah	Kacang Hijau	Ubi Kayu	Ubi Jalar
(1)	(6)	(7)	(8)	(8)	(9)
2011	-	-	-	20, 63	-
2012	-	-	-	-	-
2013	-	-	-	21, 63	-
2014	-	-	-	21, 91	-
2015	-	-	-	23, 91	-

Sumber : BPS Kab. Lampung Selatan

Tabel 5.4 Luas Panen Sayuran di Kecamatan Rajabasa (Hektar), 2011 - 2015

Tahun	Kacang Panjang	Cabe	Ketimun	Kangkung
(1)	(2)	(3)	(4)	(5)
2011	-	-	-	-
2012	-	-	-	-
2013	9	3	6	-
2014	-	-	-	-
2015	5	-	4	-

Sumber : BPS Kab. Lampung Selatan

Tabel 5.5 Produksi Sayuran di Kecamatan Rajabasa (Kuintal), 2011 - 2015

Tahun	Kacang Panjang	Cabe	Ketimun	Kangkung
(1)	(2)	(3)	(4)	(5)
2011	-	-	-	-
2012	-	-	-	-
2013	1 205	496	925	-
2014	-	-	-	-
2015	1 262	-	743	-

Sumber : BPS Kab. Lampung Selatan

Tabel 5.6 Produksi Buah-buahan di Kecamatan Rajabasa (Kuintal), 2011 - 2015

Tahun	Durian	Pepaya	Pisang	Mangga
(1)	(2)	(3)	(4)	(5)
2011	-	-	-	-
2012	-	-	-	-
2013	12 510	-	102 917	3 704
2014	-	-	-	-
2015	30 278	-	520 811	4 569

Sumber : BPS Kab. Lampung Selatan

Tabel 5.7 Luas Panen Tanaman Perkebunan di Kecamatan Rajabasa (Hektar), 2011 - 2015

Tahun	Kelapa	Dalam Kelapa	Sawit	Karet	Kakao
(1)	(2)	(3)	(4)	(5)	
2011	3 105	-	-	-	1 244
2012	2 855	-	-	-	1 245
2013	2 462	-	-	-	621
2014	2 986	-	-	72	1 272
2015	2 591	-	-	-	699

Sumber : BPS Kab. Lampung Selatan

Tabel 5.8 Produksi Tanaman Perkebunan di Kecamatan Rajabasa (Ton), 2011 - 2015

Tahun	Kelapa	Dalam Kelapa	Sawit	Karet	Kakao
(1)	(2)	(3)	(4)	(5)	
2011	430	-	-	-	650
2012	2 875	-	-	-	621
2013	4 228	-	-	-	846
2014	4 880	-	-	-	838
2015	3 390	-	-	-	699

Sumber : BPS Kab. Lampung Selatan

Tabel 5.9 Populasi Ternak Besar dan Ternak Kecil menurut Jenis Ternak di Kecamatan Rajabasa, 2011 - 2015

Tahun	Sapi	Kerbau	Kambing	Babi
(1)	(2)	(3)	(4)	(5)
2011	-	-	-	-
2012	-	-	-	-
2013	106	340	99 393	-
2014	114	341	96 212	-
2015	126	367	91 997	-

Sumber : Dinas Peternakan Kabupaten Lampung Selatan

Tabel 5.10 Populasi Unggas menurut Jenis Ternak di Kecamatan Rajabasa, 2011 - 2015

Tahun	Ayam Ras Pedaging	Ayam Ras Petelur	Ayam Buras	Itik
(1)	(2)	(3)	(4)	(5)
2011	-	-	-	-
2012	-	-	-	-
2013	24 668	33 299	89 121	279
2014	24 668	33 299	89 299	311
2015	-	15 000	89 254	347

Sumber : Dinas Peternakan Kabupaten Lampung Selatan

<http://130.199.142.100/gselatankab.lbps.go.id>



Industri

Tabel 6.1 Banyaknya Industri Bahan Bangunan dan Alat Pertanian menurut Jenis Industri di Kecamatan Rajabasa, 2015

Desa	Genteng	Batubata	Pilar Semen	Pande Besi
(1)	(2)	(3)	(4)	(5)
1. Tejang Pulau Sebesi	2	-	-	-
2. Hargo Pancuran	-	-	-	-
3. Kerinjing	-	-	-	-
4. Cugung	-	-	-	-
5. Batu Balak	-	-	-	-
6. Kunjir	-	-	-	-
7. Way Muli	-	-	-	-
8. Sukaraja	-	-	-	-
9. Rajabasa	-	-	-	-
10. Banding	-	-	-	-
11. Canti	-	-	-	-
12. Canggung	-	-	-	-
13. Betung	-	-	-	-
14. Tanjung Gading	-	-	-	-
15. Kota Guring	-	-	-	-
16. Waymuli Timur	-	-	-	-
Jumlah	2	-	-	-

Sumber : Kantor Kecamatan Rajabasa

Tabel 6.2 Banyaknya Industri Perabot dan Perlengkapan Rumah tangga menurut Jenis Industri di Kecamatan Rajabasa, 2015

Desa	Meubelair			Anyaman
	Kayu	Bambu	Rotan	
(1)	(2)	(3)	(4)	(5)
1. Tejang Pulau Sebesi	4	-	-	1
2. Hargo Pancuran	-	-	-	-
3. Kerinjing	-	-	-	-
4. Cugung	-	-	-	-
5. Batu Balak	-	-	-	-
6. Kunjir	-	-	-	-
7. Way Muli	-	-	-	-
8. Sukaraja	-	-	-	-
9. Rajabasa	-	-	-	-
10. Banding	1	-	-	3
11. Canti	-	-	-	6
12. Canggung	-	-	-	-
13. Betung	-	-	-	-
14. Tanjung Gading	-	-	-	-
15. Kota Guring	-	-	-	12
16. Waymuli Timur	-	-	-	-
Jumlah	5	-	-	22

Sumber : Kantor Kecamatan Rajabasa

Tabel 6.3 Banyaknya Pelanggan Listrik PLN dan non PLN menurut Desa di Kecamatan Rajabasa, 2015

Desa	PLN	non PLN
(1)	(2)	(3)
1. Tejang Pulau Sebesi	574	5
2. Hargo Pancuran	203	-
3. Kerinjing	236	-
4. Cugung	537	-
5. Batu Balak	214	-
6. Kunjir	534	-
7. Way Muli	615	-
8. Sukaraja	705	2
9. Rajabasa	299	-
10. Banding	407	2
11. Canti	516	6
12. Canggung	417	2
13. Betung	223	2
14. Tanjung Gading	116	1
15. Kota Guring	126	2
16. Waymuli Timur	344	-
Jumlah	6 066	22

Sumber : Kantor Kecamatan Rajabasa

<http://lampungselatankab.lps.go.id>



Transportasi, Komunikasi Pariwisata

Tabel 7.1 Banyaknya Sarana Telepon di Kecamatan Rajabasa, 2015

Desa	Kantor Pelayanan Telepon	Warnet	Kiospon	Pemancar Telepon Genggam	Telepon Umum
(1)	(2)	(3)	(4)	(5)	(6)
1. Tejang Pulau Sebesi	-	-	-	1	-
2. Hargo Pancuran	-	-	-	1	-
3. Kerinjing	-	-	-	-	-
4. Cugung	-	-	-	1	-
5. Batu Balak	-	-	-	-	-
6. Kunjir	-	-	-	1	-
7. Way Muli	-	-	-	1	-
8. Sukaraja	-	-	-	1	-
9. Rajabasa	-	-	-	1	-
10. Banding	-	-	-	1	-
11. Canti	-	-	-	-	-
12. Canggung	-	-	-	1	-
13. Betung	-	-	-	1	-
14. Tanjung Gading	-	-	-	-	-
15. Kota Guring	-	-	-	-	-
16. Waymuli Timur	-	-	-	-	-
Jumlah	-	-	-	10	-

Sumber : Kantor Kecamatan Rajabasa

Tabel 7.2 Banyaknya Tempat Pariwisata di Kecamatan Rajabasa, 2015

Desa	Pantai	Pemandian Air Panas	Obyek Wisata Bersejarah	Lainnya
(1)	(2)	(3)	(4)	(5)
1. Tejang Pulau Sebesi	8	-	-	2
2. Hargo Pancuran	-	-	-	-
3. Kerinjing	-	-	-	-
4. Cugung	-	-	-	1
5. Batu Balak	1	-	-	-
6. Kunjir	-	-	-	-
7. Way Muli	3	-	-	-
8. Sukaraja	-	-	-	-
9. Rajabasa	-	-	-	-
10. Banding	1	-	-	-
11. Canti	1	-	-	-
12. Canggung	-	-	-	-
13. Betung	-	-	-	-
14. Tanjung Gading	-	-	-	-
15. Kota Guring	-	-	-	-
16. Waymuli Timur	-	-	-	-
Jumlah	14	-	-	3

Sumber : Kantor Kecamatan Rajabasa

<http://lampungrelatankab.bps.go.id>

8

Perdagangan & Jasa

Tabel 8.1 Banyaknya Fasilitas Sarana Perdagangan di Kecamatan Rajabasa, 2015

Desa	Pasar Tradisional	Pasar Hewan	Toko
(1)	(2)	(3)	(4)
1. Tejang Pulau Sebesi	1	-	-
2. Hargo Pancuran	-	-	-
3. Kerinjing	1	-	-
4. Cugung	-	-	-
5. Batu Balak	-	-	-
6. Kunjir	-	-	-
7. Way Muli	1	-	-
8. Sukaraja	1	-	1
9. Rajabasa	1	-	-
10. Banding	1	-	-
11. Canti	-	-	-
12. Canggung	1	-	-
13. Betung	-	-	-
14. Tanjung Gading	-	-	-
15. Kota Guring	-	-	-
16. Waymuli Timur	1	-	1
Jumlah	8	-	2
Bersambung			

Lanjutan Tabel 8.1

Desa	Restoran/ Warung Makan	Warung Kelontongan	Mini Market
(1)	(5)	(6)	(7)
1. Tejang Pulau Sebesi	8	6	-
2. Hargo Pancuran	5	10	-
3. Kerinjing	8	12	-
4. Cugung	4	10	-
5. Batu Balak	17	11	-
6. Kunjir	4	20	-
7. Way Muli	14	38	-
8. Sukaraja	8	49	-
9. Rajabasa	2	14	-
10. Banding	4	16	-
11. Canti	7	8	-
12. Canggung	2	21	-
13. Betung	2	11	-
14. Tanjung Gading	1	6	-
15. Kota Guring	3	15	-
16. Waymuli Timur	5	29	1
Jumlah	94	276	1

Sumber : Kantor Kecamatan Rajabasa

Tabel 8.2 Banyaknya Pasar menurut Jenis Bangunan di Kecamatan Rajabasa, 2015

Desa	Permanen	Semi Permanen	Sederhana	Jumlah
(1)	(2)	(3)	(4)	(5)
1. Tejang Pulau Sebesi	-	-	1	1
2. Hargo Pancuran	-	-	-	-
3. Kerinjing	-	-	1	1
4. Cugung	-	-	-	-
5. Batu Balak	-	-	-	-
6. Kunjir	-	-	1	1
7. Way Muli	-	-	1	1
8. Sukaraja	-	-	1	1
9. Rajabasa	-	-	-	-
10. Banding	-	-	-	-
11. Canti	-	-	1	1
12. Canggung	-	-	-	-
13. Betung	-	-	-	-
14. Tanjung Gading	-	-	-	-
15. Kota Guring	-	-	-	-
16. Waymuli Timur	1	-	-	1
Jumlah	1	-	6	7

Sumber : Kantor Kecamatan Rajabasa

<http://lampungselatankab.bps.go.id>



Keuangan & Harga

Tabel 9.1 Target dan Realisasi Penerimaan Pajak Bumi dan Bangunan (PBB) menurut Desa di Kecamatan Rajabasa (Rp), 2015

Desa	Target	Realisasi	Tunggakan	Persentase
(1)	(2)	(3)	(4)	(5)
1. Tejang Pulau Sebesi	5.327.057	2.106.195	3.220.862	39,54
2. Hargo Pancuran	1.883.536	1.883.536	0	100,00
3. Keringjing	1.347.795	1.347.795	0	100,00
4. Cugung	2.505.735	2.505.735	0	100,00
5. Batu Balak	2.271.381	2.271.381	0	100,00
6. Kunjir	3.260.280	2.000.000	1.260.280	61,34
7. Way Muli	5.819.256	4.178.326	1.640.930	71,80
8. Sukaraja	3.801.873	1.802.679	1.999.194	47,42
9. Rajabasa	2.444.055	2.444.055	0	100,00
10. Banding	1.990.465	1.990.465	0	100,00
11. Canti	3.306.411	3.637.000	(330.589)	110,00
12. Canggung	2.401.470	2.401.470	0	100,00
13. Betung	1.129.609	1.129.609	0	100,00
14. Tanjung Gading	716.711	716.711	0	100,00
15. Kota Guring	418.441	418.441	0	100,00
16. Waymuli Timur	0	0	0	-
Jumlah	38.624.075	30.833.398	7.790.677	79,83

Sumber : Kantor Kecamatan Rajabasa

Tabel 9.2 Harga Eceran Beberapa Jenis Barang per Bulan di Kecamatan Rajabasa (Rupiah), 2015

Bulan	Beras (Kg)	Daging Sapi (Kg)	Telur Ayam (Kg)
(1)	(2)	(3)	(4)
1. Januari	9 500	102 000	20 250
2. Februari	10 200	102 000	20 000
3. Maret	10 833	102 000	19 250
4. April	10 055	102 000	19 500
5. Mei	10 033	104 000	19 750
6. Juni	10 277	106 000	21 000
7. Juli	10 277	110 000	22 250
8. Agustus	10 333	110 000	21 500
9. September	10 388	112 000	22 000
10. Oktober	10 444	108 000	20 750
11. November	10 500	108 000	20 500
12. Desember	10 500	90 000	20 750
Rata-rata	10 278	104 667	20 625

Bersambung.....

Lanjutan Tabel 9.2

Bulan	Gula Pasir (Kg)	Minyak Goreng (Kg)	Ikan (Kg)
(1)	(5)	(6)	(7)
1. Januari	12 142	13 500	28 750
2. Februari	12 142	13 500	28 750
3. Maret	12 285	13 500	28 750
4. April	12 142	13 500	29 500
5. Mei	12 142	13 500	29 500
6. Juni	12 428	13 500	29 500
7. Juli	12 000	12 500	29 500
8. Agustus	12 000	12 500	29 500
9. September	12 000	12 500	30 000
10. Oktober	12 500	13 000	29 750
11. November	12 500	13 000	29 000
12. Desember	12 500	13 000	29 000
Rata-rata	12 232	13 125	29 292

Bersambung.....

Lanjutan Tabel 9.2

Bulan	Sabun Cuci (Kg)	Susu Kental (Kaleng)	Minyak Tanah (Liter)
(1)	(8)	(9)	(10)
1. Januari	13 807	10 000	11 000
2. Februari	13 807	10 000	11 333
3. Maret	13 807	10 000	11 333
4. April	13 807	10 000	11 333
5. Mei	13 807	10 000	11 333
6. Juni	13 807	10 000	11 333
7. Juli	13 807	10 000	11 333
8. Agustus	13 807	10 000	11 333
9. September	13 807	10 000	11 333
10. Oktober	13 807	10 000	11 333
11. November	13 807	10 000	11 333
12. Desember	13 807	10 000	11 333
Rata-rata	13 807	10 000	11 305

Sumber : Kantor Kecamatan Rajabasa

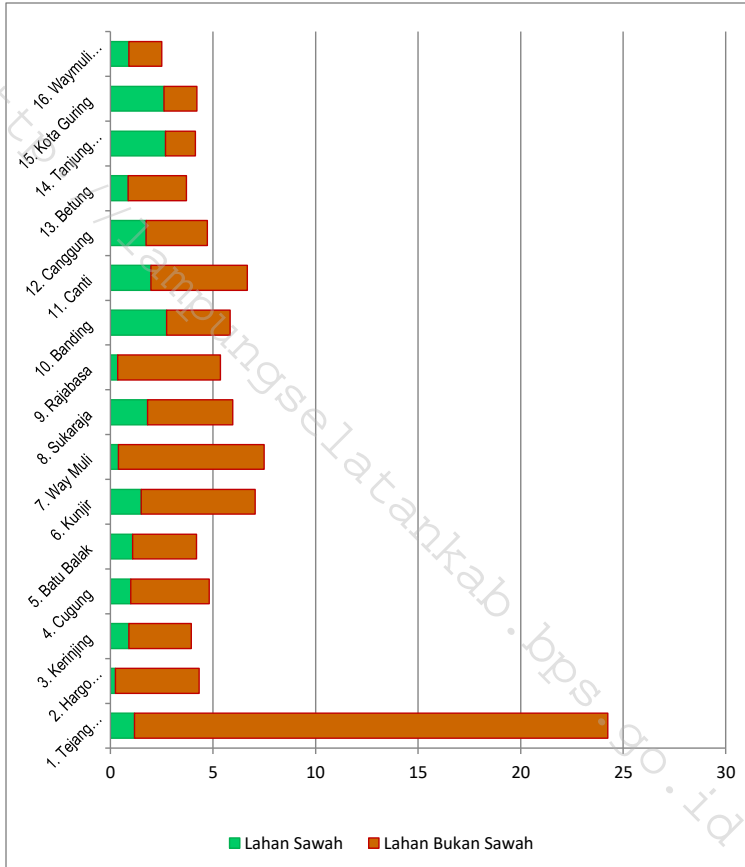
[http://](http://lampungselatankab.bps.go.id)



Grafik

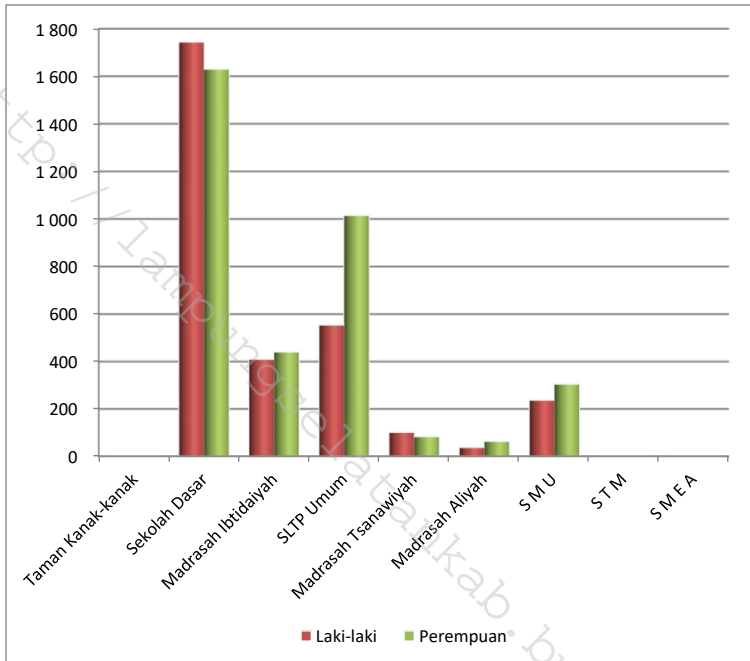
<http://lampungselatankab.bps.go.id>

Grafik 1. Luas Wilayah menurut Jenis Lahan di Kecamatan Rajabasa (Hektar), 2015



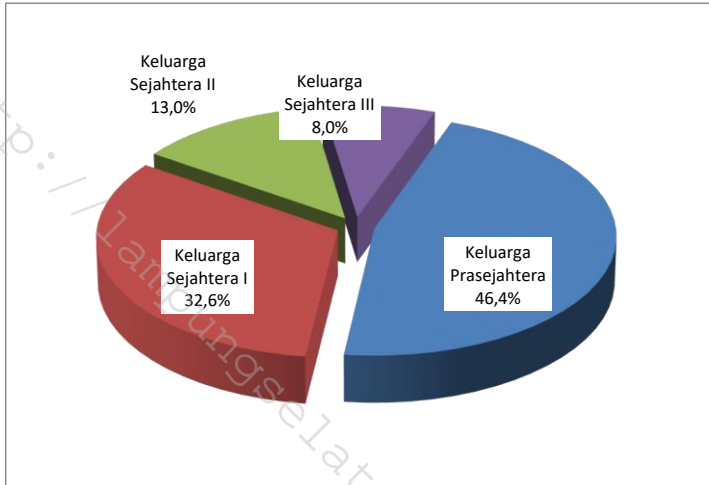
Sumber : BPS Kabupaten Lampung Selatan

Grafik 2. Banyaknya Siswa menurut Tingkatan Sekolah dan Jenis Kelamin di Kecamatan Rajabasa, 2015



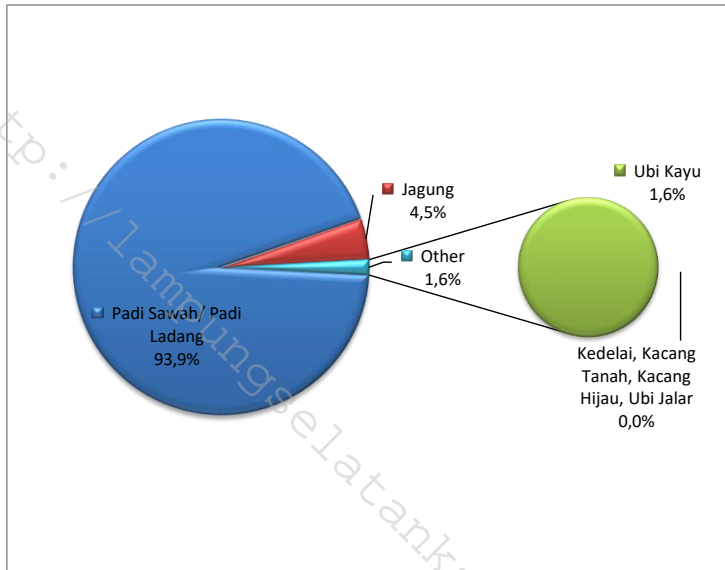
Sumber : UPT Pendidikan Kecamatan Rajabasa

Grafik 3. Pentahapan Keluarga Sejahtera menurut Desa di Kecamatan Rajabasa, 2015



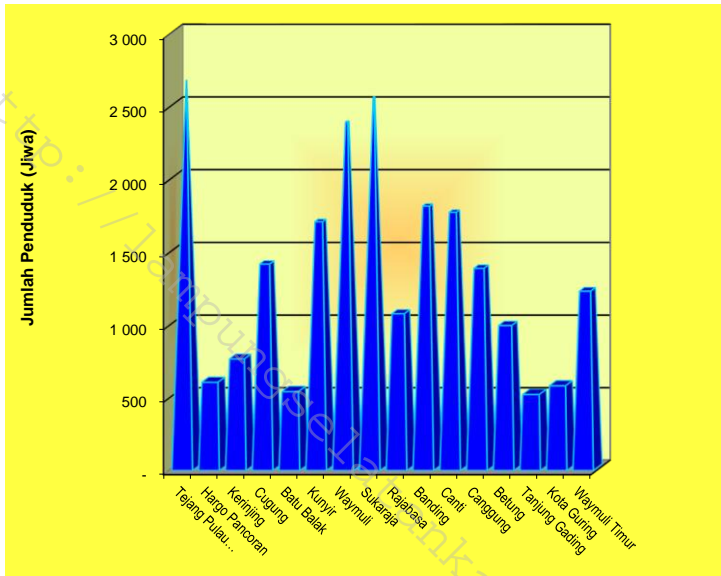
Sumber : PLKB Kecamatan Rajabasa

Grafik 4. Produksi Tanaman Pangan di Kecamatan Rajabasa (Ton), 2011 - 2015



Sumber : BPS Kabupaten Lampung Selatan

Grafik 5.
JUMLAH PENDUDUK KABUPATEN LAMPUNG SELATAN
PER KECAMATAN TAHUN 2015



Sumber : Kecamatan Rajabasa dalam Angka 2016

DATA

MENCERDASKAN BANGSA



**BADAN PUSAT STATISTIK
KABUPATEN LAMPUNG SELATAN**

Jl. Mustafa Kemal No. 24 - Kallanda
Telp/Fax : (0727) 322241
<http://lampungselatankab.bps.go.id>
email : bps1803@bps.go.id

ISBN 978-602-6818-38-6



9 786026 818386