



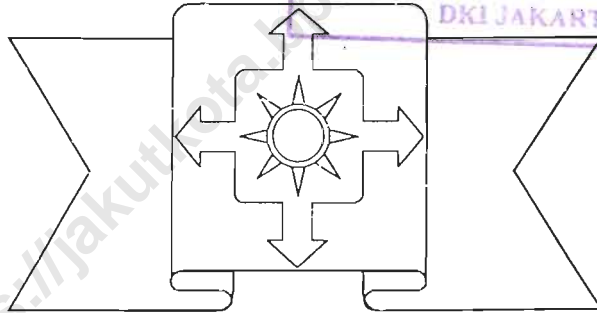
PERPUSTAKAAN
Badan Pusat Statistik Propinsi
DKI JAKARTA

12-75

10.0303 0042


KATALOG BPS : 1403.3175.060

KECAMATAN PENJARINGAN DALAM ANGKA *Penjaringan in Figures* 2001



NO. PUSTAKA :	10. 0702 0060
M F N :	00942.
MILIK :	PERPUSTAKAAN BPS PROVINSI DKI JAKARTA

BPS BPS KODYA JAKARTA UTARA
BPS-STATISTIC JAKARTA UTARA MUNICIPALITY



KATA SAMBUTAN

Puji syukur kepada Tuhan Yang Maha Esa, atas terwujudnya penerbitan publikasi dengan judul *Kecamatan Penjaringan Dalam Angka 2001*.

Publikasi ini berisi berbagai hasil pembangunan yang telah dicapai berdasarkan hasil survei kelurahan di Kecamatan Penjaringan sejak awal Januari 2001 sampai dengan Juni 2001. Hal ini penting mengingat pelaksanaan pembangunan di Kecamatan Penjaringan dapat dilaksanakan dengan cepat, sejalan cepatnya pertumbuhan dan perkembangan pembangunan DKI Jakarta sebagai kota metropolitan, perdagangan, pariwisata, industri dan jasa.

Memasuki era reformasi pembangunan jangka panjang melalui penerapan teknologi maju diperlukan sarana dan prasarana yang memadai. Salah satu diantaranya adalah data yang merupakan alat informasi, publikasi dan dokumentasi yang sangat penting dan strategis, juga sebagai alat komunikasi yang handal dan dinamis. Data ini diharapkan mampu menjadi bahan pertimbangan kebijaksanaan dalam perencanaan dan pelaksanaan pembangunan pemerintah daerah yang akan datang.

Saya ucapkan selamat dan terima kasih kepada semua pihak yang telah membantu terlaksananya penerbitan buku ini, semoga dapat bermanfaat bagi kita semua.

Jakarta, Juli 2001

CAMAT PENJARINGAN


Drs. S. SETIA BUDI

NIP. 470024538

FOREWORD

*Praise and gratefulness to God that the publication **Penjaringan District in Figure 2001** has been published successfully.*

This publication contains development, which has been reached by the Penjaringan District base on the result of sub district survey in Penjaringan from January 2001 to June 2001. The development of Penjaringan District can be held vastly because of the growth and development of Jakarta the Capital City as a metropolitan, trading, tourists, industrial and service city.

Entering the reformation era in long-term development by high technology applied, we need supporting facilities. One of them is data as an information, publication and documentation tools which very important and strategic, and also as a communication tools. This information is very important for decision-making purposes in planning and running the development for the regional government in the future.

I thank all participants who have assisted the publishing of this book. It is my hope that this book will be of use to us all.

Jakarta, Juli 2000

HEAD OF
PENJARINGAN DISTRICT

Drs. S. SETIA BUDI

NIP. 470024538

KATA PENGANTAR

Publikasi *Kecamatan Penjaringan Dalam Angka 2001* merupakan publikasi yang keduabelas dan semua informasi di dalamnya diperoleh dari survei kelurahan di Kecamatan Penjaringan yang dikumpulkan oleh mantri statistik.


Penyajian data dalam publikasi ini bertujuan untuk melengkapi informasi yang diperlukan oleh instansi pemerintah, swasta dan masyarakat sebagai bahan perencanaan dan evaluasi terhadap pelaksanaan kegiatan pembangunan di segala sektor khususnya di Kecamatan Penjaringan.

Disadari masih adanya kekurangan dan kelemahan dari bentuk maupun isi dalam penyajian publikasi ini, sehingga sangat diharapkan saran dan kritik dari pemakai data untuk perbaikan dan penyempurnaannya dimasa datang.

Akhirnya kami mengucapkan terima kasih kepada semua pihak yang telah membantu penerbitan buku ini. Semoga dapat bermanfaat bagi para pemakai data.

Jakarta, Juli 2002

Mantri Statistik
Kecamatan Penjaringan


A C H M A D
NIP. 340014810

PREFACE

This Penjaringan District in Figure 2001 publication is the 12th publication and all of information inside based on the result of sub district survey in Penjaringan District, which is collected by Statistical staff.


The dates which are provided by this publication is made to complete the information needed by government agencies, private and society, as a planning material and evaluation for the development activity in many sectors, especially in Penjaringan District.

We realize that there are still many mistakes in the style and the contents of this book. Therefore, we were looking forward to reader's criticism and suggestion for the completion.

Finally, we would like to thanks to all participants for their assistance. We do hope this book will be greatly beneficial for the users.

Jakarta, Juli 2002

*Statistical Staff of
Penjaringan District*


A C H M A D
NIP. 340014810

DAFTAR ISI / LIST OF CONTENTS

	Hal./Pages
PETA KECAMATAN / <i>DISTRICT MAP</i>	i
KATA SAMBUTAN	ii
<i>FOREWORD</i>	iii
KATA PENGANTAR	iv
<i>PREFACE</i>	v
DAFTAR ISI / <i>LIST OF CONTENTS</i>	vi
DAFTAR TABEL / <i>LIST OF TABLES</i>	viii
DAFTAR GRAFIK / <i>LIST OF GRAPHICS</i>	xiv
 BAB / <i>CHAPTER</i>	
I PENDUDUK / <i>POPULATION</i>	1
1.1. Penduduk / <i>Population</i>	3
1.2. Agama / <i>Religion</i>	4
1.3. Tenaga Kerja / <i>Man Power</i>	5
II PERUMAHAN / <i>HOUSING</i>	18
2.1. Bangunan Tempat Tinggal / <i>Resident Building</i>	20
2.2. Penggunaan Tanah / <i>Used of Land</i>	21
III PEMERINTAHAN / <i>GOVERNMENT</i>	34
3.1. Luas Wilayah / <i>Area</i>	36
3.2. Geografi / <i>Geography</i>	36
3.3. Keamanan dan Ketertiban / <i>Safety and Security</i>	37

IV	KESEHATAN / <i>HEALTH</i>	43
	4.1. Fasilitas Kesehatan / <i>Health Facility</i>	45
	4.2. Air Minum / <i>Water Supply</i>	46
V	SOSIAL / <i>SOCIAL</i>	60
	5.1. Panti Asuhan / <i>Orphanage</i>	62
	5.2. Bencana Alam / <i>Natural Calamity</i>	62
	5.3. Tempat Ibadah / <i>Worship Place</i>	62
Vi	PENDIDIKAN / <i>EDUCATION</i>	75
VII	PEREKONOMIAN / <i>ECONOMICAL</i>	84
	7.1. Sumber Penerangan / <i>Source of Lighting</i>	86
	7.2. Bank/Koperasi / <i>Bank/Cooperative</i>	86
	7.3. Industri / <i>Industry</i>	87
VIII	PERHUBUNGAN / <i>TRANSPORTATION</i>	97
	8.1. Sarana Lalulintas / <i>Transportation Facility</i>	99
	8.2. Fasilitas Komunikasi / <i>Communication Facility</i>	99

DAFTAR TABEL / LIST OF TABLES

Tabel <i>Table</i>	Judul <i>Title</i>	Halaman <i>Pages</i>
I. Penduduk / Population		
1.1.	Luas Wilayah, Jumlah Penduduk dan Kepadatan Penduduk di Penjaringan, 2001 <i>Area, Number of Population and Population Density in Penjaringan, 2001</i>	7
1.2.	Jumlah Penduduk menurut Kewarganegaraan di Penjaringan, 2001 <i>Number of Population by Citizenship in Penjaringan, 2001</i>	8
1.3.	Jumlah Penduduk menurut Agama di Penjaringan, 2001 <i>Number of Population by Religion in Penjaringan, 2001</i>	9
1.4.	Jumlah Penduduk, Kepala Keluarga (KK), Rukun Warga (RW) dan Rukun Tetangga (RT) di Penjaringan, 2001 <i>Number of Population, Head of Household (HH), Rukun Warga*) and Rukun Tetangga**) in Penjaringan, 2001</i>	10
1.5.	Jumlah Kelahiran dan Kematian, Datang dan Pindah di Penjaringan, 2001 <i>Number of Birth and Death, Incoming and Moving in Penjaringan, 2001</i>	11
1.6.	Jumlah Penduduk Musiman menurut Identitas yang Dimiliki di Penjaringan, 2001 <i>Number of Seasonal Population by Identity Card in Penjaringan, 2001</i>	12
1.7.	Jumlah Penduduk Musiman yang Bekerja menurut Jenis Pekerjaan di Penjaringan, 2001 <i>Number of Seasonal Population who Work by Kind of Job in Penjaringan, 2001</i>	13
1.8.	Jumlah Peserta KB menurut Alat KB yang Digunakan di Penjaringan, 2001 <i>Number of Family Planning (FP) Acceptors by Contraceptive in Penjaringan, 2001</i>	14
1.9.	Jumlah Kepala Keluarga menurut Jenis Kegiatan di Penjaringan, 2001 <i>Number of Head of Household by Type of Activity in Penjaringan, 2001</i>	15

Tabel <i>Table</i>	Judul <i>Title</i>	Halaman <i>Pages</i>
1.10.	Jumlah Pasangan Nikah, Talak, Cerai dan Rujuk yang Tercatat di Penjaringan, 2001 <i>Number of Marriage, Separation, Divorce & Reconciliation Couple in Penjaringan, 2001</i>	17
II. Perumahan / Housing		
2.1.	Jumlah Rumah Penduduk / Bangunan Tempat Tinggal menurut Keadaan Fisik Bangunan di Penjaringan, 2001 <i>Number of Resident Building by Its Physical Condition in Penjaringan, 2001</i>	24
2.2.	Jumlah Rumah Susun, Real Estate dan Kondominium/Apartemen di Penjaringan, 2001 <i>Number of Multistories House, Real Estate and Condominium / Apartment in Penjaringan, 2001</i>	25
2.3.	Persentase Luas Tanah menurut Status di Penjaringan, 2001 <i>Percentage of Land Area by Status in Penjaringan, 2001</i>	26
2.4.	Persentase Penggunaan Tanah di Penjaringan, 2001 <i>Percentage of The Used of Land in Penjaringan, 2001</i>	27
2.5.	Banyaknya Bangunan Bukan Perumahan di Penjaringan, 2001 <i>Number of Non Resident Building in Penjaringan, 2001</i>	28
2.6.	Jumlah KK yang Bertempat Tinggal pada Radius Jaringan Listrik Tegangan Tinggi di Penjaringan, 2001 <i>Number of Household which Live in Radius of High Voltage Electrical Circuitry in Penjaringan, 2001</i>	29
2.7.	Jumlah Rumah Tangga yang Bertempat Tinggal di Bantaran Sungai dan Rel Kereta Api serta Jumlah Gubuk Liar (Unit) di Penjaringan, 2001 <i>Number of Household which Live in River Flood Plain & Train Tracks, and Number of Wildhut (unit) in Penjaringan, 2001</i>	30
2.8.	Banyaknya Bangunan Bukan Perumahan Lainnya di Penjaringan, 2001 <i>Number of Another Non Resident Building in Penjaringan, 2001</i>	31

Tabel Table	Judul Title	Halaman Pages
2.9.	Jumlah Kelurahan menurut Kondisi Air Tanah di Penjaringan, 2001 <i>Number of Sub District by Condition of Inland Water in Penjaringan, 2001</i>	32
2.10.	Luas Daerah Rawan Banjir/Genangan di Penjaringan, 2001 <i>Area which is Easily Affected by Flood in Penjaringan, 2001</i>	33
III. Pemerintahan / Government		
3.1.	Jumlah Gedung Kantor Kelurahan menurut Standar Gedung dan Status Pemilikan, 2001 <i>Number of Sub District Office Building by Building Standard and Ownership Status, 2001</i>	39
3.2.	Jumlah Aparat Kelurahan dan Kecamatan yang Bekerja di Penjaringan, 2001 <i>Number of Employee who Work in Sub District and District Office in Penjaringan, 2001</i>	40
3.3.	Banyaknya Pos Hansip, Anggota Hansip, Pos Polisi dan Pos Kamling di Penjaringan, 2001 <i>Number of Civil Defense Post and Its Member, Police Post and Pos Kamling*) in Penjaringan, 2001</i>	41
3.4.	Jumlah Kelurahan menurut Tingkatan dan Fasilitasnya di Penjaringan, 2001 <i>Number of Sub District by Its Level and Facility in Penjaringan, 2001</i>	42
IV. Kesehatan / Health		
4.1.	Banyaknya Fasilitas Kesehatan di Penjaringan, 2001 <i>Number of Health Facility in Penjaringan, 2001</i>	49
4.2.	Banyaknya Usaha Pencegahan Penyakit yang Diberikan kepada Warga Selama Setahun Terakhir di Penjaringan, 2001 <i>Number of Disease Prevention given to Society during Previous Year in Penjaringan, 2001</i>	51
4.3.	Frekuensi Penerangan Masyarakat di Penjaringan, 2001 <i>Frequency of Society Illumination in Penjaringan, 2001</i>	52

Tabel Table	Judul Title	Halaman Pages
4.4.	Kelurahan menurut Fasilitas Tempat Buang Air Besar di Penjaringan, 2001 <i>Sub District by Defecation Facility in Penjaringan, 2001</i>	54
4.5.	Jumlah Jamban di Penjaringan, 2001 <i>Number of Toilet in Penjaringan, 2001</i>	55
4.6.	Kelurahan menurut Saluran Pembuangan Air Limbah Rumahtangga di Penjaringan, 2001 <i>Sub District by Sewage System of Household Waste in Penjaringan, 2001</i>	56
4.7.	Jumlah Kepala Keluarga menurut Sumber Air Minum di Penjaringan, 2001 <i>Number of Head of Household by Source of Water Supply in Penjaringan, 2001</i>	57
4.8.	Sumber Air untuk Mandi dan Cuci serta Air PAM untuk Penduduk di Penjaringan, 2001 <i>Water Resources for Daily Requirement and Consumption in Penjaringan, 2001</i>	58
4.9.	Jumlah Kelurahan menurut Tempat Pembuangan Limbah Cair di Penjaringan, 2001 <i>Number of Sub District by Place of Liquid Waste Disposal in Penjaringan, 2001</i>	59
V. Sosial / Social		
5.1.	Keberadaan Panti Sosial dan Jumlah Orang di Penjaringan, 2001 <i>The Existence of Social Residence and Number of Person who taken in that Place in Penjaringan, 2001</i>	65
5.2.	Frekuensi dan Jumlah Kepala Keluarga (KK) yang Tertimpa Bencana Alam di Penjaringan, 2001 <i>Natural Disaster Frequency & Number of Head of Household Stricken by That in Penjaringan, 2001</i>	67
5.3.	Banyaknya Fasilitas Peribadatan di Penjaringan, 2001 <i>Number of Worship Facility in Penjaringan, 2001</i>	68
5.4.	Keberadaan Perkumpulan Sosial Budaya dan Jumlah Anggota di Penjaringan, 2001	69

Tabel	Judul	Halaman
Table	Title	Pages
	<i>The Existence of Social & Culture Associations and Number of Its Member in Penjaringan, 2001</i>	
5.5.	Banyaknya Fasilitas Olah Raga di Penjaringan, 2001 <i>Number of Sport Facility in Penjaringan, 2001</i>	71
5.6.	Banyaknya Perkumpulan Olah Raga di Penjaringan, 2001 <i>Number of Sport Club in Penjaringan, 2001</i>	72
5.7.	Banyaknya Fasilitas Rekreasi dan Kesenian di Penjaringan, 2001 <i>Number of Recreation and Art Facility in Penjaringan, 2001</i>	73
VI.	<i>Pendidikan / Education</i>	
6.1.	Jumlah Sekolah menurut Tingkat Pendidikan dan Status Sekolah di Penjaringan, 2001 <i>Number of School by Education Level and Status of School in Penjaringan, 2001</i>	79
6.2.	Jumlah Perpustakaan Masyarakat dan Tempat Kursus di Penjaringan, 2001 <i>Number of Public Library and Training Course in Penjaringan, 2001</i>	82
VII.	<i>Perekonomian / Economical</i>	
7.1.	Jumlah Kepala Keluarga (KK) menurut Sumber Penerangan di Penjaringan, 2001 <i>Number of Household by Lighting Sources in Penjaringan, 2001</i>	89
7.2.	Jumlah Bank, Koperasi dan Anggota Koperasi di Penjaringan, 2001 <i>Number of Bank, Cooperative and Cooperative Members in Penjaringan, 2001</i>	90
7.3.	Jumlah Pasar menurut Jenisnya di Penjaringan, 2001 <i>Number of Market by Its Kind in Penjaringan, 2001</i>	92
7.4.	Jumlah Perusahaan Industri menurut Jenisnya di Penjaringan, 2001 <i>Number of Manufacturing Establishment by Its Kind in Penjaringan, 2001</i>	93
7.5.	Jumlah Pabrik yang Menghasilkan Gas Buangan di Penjaringan, 2001 <i>Number of Factory which Produce Industrial Cesspool in Penjaringan, 2001</i>	94

Tabel <i>Table</i>	Judul <i>Title</i>	Halaman <i>Pages</i>
7.6.	Jumlah Hotel, Losmen/Penginapan, Hostel, Motel, Restoran dan Warung Makan di Penjaringan, 2001 <i>Number of Hotel, Motel, Restaurant and Foodstall in Penjaringan, 2001</i>	95
7.7.	Pemasukan Pajak Bumi dan Bangunan di Penjaringan, 1999/2001 <i>Income from Land and Building Tax in Penjaringan, 1999/2001</i>	96
VIII. Perhubungan / Transportation		
8.1.	Jumlah Kelurahan menurut Sarana Lalu Lintas Utama, Jenis Jalan Utama serta Dapat Tidaknya Dilalui Kendaraan Roda Empat di Penjaringan, 2001 <i>Number of Villages by Main Traffic Means, Kind of Main Street and Vehicles can be Passed or Not by Four Wheels Vehicle in Penjaringan, 2001</i>	101
8.2.	Jumlah Kelurahan menurut Jenis Angkutan Umum di Penjaringan, 2001 <i>Number of Village by Kind of Public Transportation in Penjaringan, 2001</i>	102
8.3.	Banyaknya Fasilitas Komunikasi di Penjaringan, 2001 <i>Number of Communication Facility in Penjaringan, 2001</i>	103
8.4.	Waktu Macet di Penjaringan, 2001 <i>Traffic Hour in Penjaringan, 2001</i>	104
8.5.	Jumlah Dipo Sampah (TPS), Frekuensi Pengangkutan Sampah dalam Seminggu serta Cara Masyarakat Membuang Sampah di Penjaringan, 2001 <i>Number of Garbage Disposal Location (GDL), Frequency of Trash Transportation in a Week and The Society Manner to Throw Trash in Penjaringan, 2001</i>	105
8.6.	Banyaknya Sarana Angkutan Sampah di Penjaringan, 2001 <i>Number of Trash Transportation Facility in Penjaringan, 2001</i>	106

DAFTAR GRAFIK / LIST OF GRAPHICS

Grafik <i>Graphic</i>	Judul <i>Title</i>	Halaman <i>Pages</i>
1.1.	Jumlah Penduduk di Penjaringan, 2001 <i>Number of Population in Penjaringan, 2001</i>	6
2.1.	Jumlah Rumah Penduduk menurut Keadaan Fisik Bangunan di Penjaringan, 2001 <i>Number of Houses by Physical Condition of Building in Penjaringan, 2001</i>	23
3.1.	Jumlah Aparat Kelurahan dan Kecamatan yang Bekerja di Penjaringan, 2001 <i>Number of Employees who Work in Sub District and District Office in Penjaringan, 2001</i>	38
4.1.	Jumlah Fasilitas Kesehatan di Penjaringan, 2001 <i>Number of Health Facilities in Penjaringan, 2001</i>	48
5.1.	Banyaknya Fasilitas Peribadatan di Penjaringan, 2001 <i>Number of Worship Place in Penjaringan, 2001</i>	64
6.1.	Jumlah Sekolah menurut Tingkat Pendidikan dan Status Sekolah di Penjaringan, 2001 <i>Number of School by Education Level and Status of School in Penjaringan, 2001</i>	78
7.1.	Persentase KK menurut Sumber Penerangan di Penjaringan, 2001 <i>Percentage of Household by Lighting Sources in Penjaringan, 2001</i>	88
8.1.	Jumlah Fasilitas Komunikasi di Penjaringan, 2001 <i>Number of Communication Facilities in Penjaringan, 2001</i>	100

1

PENDUDUK

POPULATION

<https://jakutkota.bps.go.id>

BAB / CHAPTER I
PENDUDUK / POPULATION

1.1. Penduduk

Berdasarkan hasil Survei Inventarisasi Kelurahan Tahun 2001, Penduduk Kecamatan Penjaringan sebanyak 251.633 jiwa dengan jumlah KK adalah 47.372. Luas wilayah 35,49 km² dan kepadatan penduduk 7.091 jiwa/km², dengan perincian penduduk laki-laki 126.792 jiwa atau 50,39 persen dan penduduk perempuan 124.841 jiwa atau 49,61 persen.

Dari 5 kelurahan yang ada di Kecamatan Penjaringan, kepadatan penduduk tertinggi terdapat di Kelurahan Pejagalan yaitu sebesar 22.836 jiwa/km². Sedangkan tingkat kepadatan penduduk terendah terdapat di Kelurahan Kamal Muara yaitu sebesar 1.556 jiwa/km² (Tabel 1.1).

Jumlah penduduk Kecamatan Penjaringan pada tahun 2001, jika dirinci menurut kewarganegaraannya, terdapat sebanyak 251.418 jiwa Warga Negara Indonesia dan 215 jiwa Warga Negara Asing.

Dari 215 orang Warga Negara

1.1. Population

Based on the result of survey by sub districts 2001, number of population in Penjaringan is 251,633 people and the number of head of household is 47,372. Whereas the land area is 35.49 km² and the population density is 7,091 people/km², with the details i.e. the number of male population is 126,792 people or 50.39% and the number of female population is 124,841 people or 49.61%.

From 5 sub districts in Penjaringan District, The highest number of population density is in Pejagalan Sub District i.e. 22,836 people/km², whereas the lowest is in Kamal Muara Sub District i.e. 1,556 people/km² (Table 1.1).

If the number of population in Penjaringan District in 2001 is deviled by citizenship, there are 251,418 Indonesian citizens and 215 foreign

Asing itu yang terbanyak terdapat di Kelurahan Pluit sebanyak 124 orang dan terendah terdapat di Kelurahan Kamal Muara sebanyak satu orang (Tabel 1.2).

1.2. Agama

Di Indonesia, sesuai dengan sila pertama Pancasila yaitu Ketuhanan Yang Maha Esa, terdapat 5 agama yang diakui keberadaannya oleh pemerintah yaitu : Islam, Khatolik, Kristen, Hindu dan Budha.

Penduduk Kecamatan Penjaringan yang beragama Islam berjumlah 171.451 jiwa atau sebesar 68,14 persen dan non Islam berjumlah 80.182 jiwa atau sebesar 31,86 persen (Tabel 1.3).

Untuk menghitung jumlah penduduk di suatu wilayah dibutuhkan data-data penduduk yang lahir, mati, datang dan pindah di wilayah itu. Di Kecamatan Penjaringan, sejak 1 Januari - 30 Juni 2001, penduduk yang lahir sebanyak 842 jiwa, meninggal sebanyak 643 jiwa, datang sebanyak 863 jiwa dan pindah sebanyak 1.437 jiwa (Tabel 1.5).

citizens.

The most part of foreign citizens live in Pluit Sub District which amount to 124 people and the lowest part live in Kamal Muara Sub District which amount to one people (Table 1.2).

1.2. Religion

According to the first moral principle of Pancasila, there are 5 religions, which are legalized by government i.e. Islam, Chatolic, Christian, Hindu and Budha.

Number of Moslem people in Penjaringan District is 171,451 people or about 68.14% and non-Moslem people are 80,182 people or about 31.86% (Table 1.3).

Number of birth, death, moving and incoming are necessary to find the total of population in some area. From January 1st up to June 30th 2001, number of birth in Penjaringan District is 842 people, number of death is 643 people, number of incoming population is 863 people and number of moving population is 1,437 people (Table 1.5).

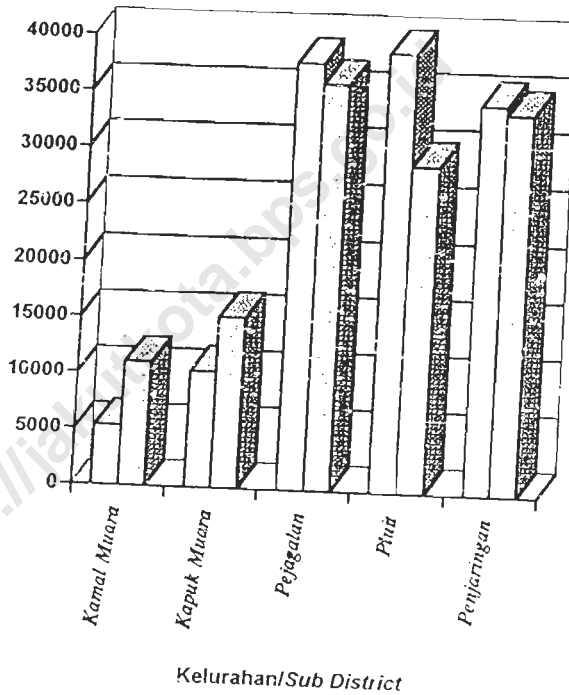
1.3. Tenaga Kerja

Pada tahun 2001, Kepala Keluarga di Kecamatan Penjaringan paling banyak bekerja di sektor Industri, yaitu sebesar 17.583 jiwa dari 47.372 KK atau sekitar 37,12 persen. Dari sektor industri ini yang paling tinggi terdapat di Kelurahan Pejagalan sebanyak 6.103 KK (Tabel 1.9).

1.3. Man Power

In 2001, most of heads of household in Penjaringan District work in Industrial sector i.e. 17,583 people or about 37.12% from 47,372 people. From this sector, the greatest number is 6,103 people who live in Pejagalan Sub District (Table 1.9).

Grafik / Graphic 1.1
 Jumlah Penduduk di Penjaringan, 2001
 Number of Population In Penjaringan, 2001



□ Laki-Laki/Male □ Perempuan/Female

Tabel / Table 1.1

Luas Wilayah, Jumlah Penduduk dan Kepadatan Penduduk di Penjaringan, 2001
 Area, Number of Population and Population Density in Penjaringan, 2001

No.	Kelurahan/Sub District Kecamatan/District	Luas/ Area (Km2)	Penduduk/Population			Kepadatan Penduduk Density	Rasio Sex/Sex Ratio
			Laki-laki Male	Perempuan Female	Jumlah Total		
(1)	(2)	(3)	(4)	(5)	(6)	(7)	(8)
1	Kamai Muara	10,53	5.339	11.056	16.395	1.556	48
2	Kapuk Muara	10,06	10.355	15.189	25.544	2.540	68
3	Pejagalan	3,23	37.834	35.968	73.802	22.836	105
4	Pluit	7,71	38.834	28.964	67.798	8.791	134
5	Penjaringan	3,95	34.430	33.664	68.094	17.220	102
<i>Penjaringan</i>		35,49	126.792	124.841	251.633	7.091	102

Tabel / Table 1.2
Jumlah Penduduk menurut Kewarganegaraan di Penjaringan, 2001
Number of Population by Citizenship in Penjaringan, 2001

No	Kelurahan <i>Sub District</i> Kecamatan <i>District</i>	WNI <i>Indone-</i> <i>sia Ci-</i> <i>tizens</i>	WNA	WNA / Foreign Citizens								Jumlah <i>Total</i>
				Cina <i>China</i>	India <i>India</i>	Pakistan <i>Pakis-</i> <i>tan</i>	Jepan <i>Japan</i>	Malaysia <i>Malay-</i> <i>sia</i>	Arab <i>Arab</i>	Belanda <i>Dutch-</i> <i>man</i>	Lainnya <i>Others</i>	
(1)	(2)	(3)	(4)	(5)	(6)	(7)	(8)	(9)	(10)	(11)	(12)	(13)
1	Kamal Muara	16.394	1	1	-	-	-	-	-	-	-	16.395
2	Kapuk Muara	25.531	13	13	-	-	-	-	-	-	-	25.544
3	Pejegalan	73.737	65	65	-	-	-	-	-	-	-	73.802
4	Pluit	67.674	124	124	-	-	-	-	-	-	-	67.798
5	Penjaringan	68.082	12	12	-	-	-	-	-	-	-	68.094
<i>Penjaringan</i>		251.418	215	215	-	-	-	-	-	-	-	251.633

Tabel / Table 1.3
Jumlah Penduduk menurut Agama di Penjaringan, 2001
Number of Population by Religion in Penjaringan, 2001

No.	elurahan/Sub Distric Kecamatan/District	Islam <i>Islam</i>	Katholik <i>Catholic</i>	Kristen <i>Christian</i>	Hindu <i>Hindu</i>	Budha <i>Budha</i>	Lainnya <i>Others</i>	Jumlah <i>Total</i>
(1)	(2)	(3)	(4)	(5)	(6)	(7)	(8)	(9)
1	Kamal Muara	14.919	422	491	125	438	-	16.395
2	Kapuk Muara	19.097	1.101	1.263	67	4.016	-	25.544
3	Pejagalan	47.114	2.271	2.633	497	21.114	173	73.802
4	Pluit	37.786	9.541	5.563	244	14.473	191	67.798
5	Penjaringan	52.535	1.584	2.211	270	11.313	181	68.094
<i>Penjaringan</i>		171.451	14.919	12.161	1.203	51.354	545	251.633

Tabel / Table 1.4
Jumlah Penduduk, Kepala Keluarga (KK), Rukun Warga (RW) dan Rukun Tetangga (RT)
di Penjaringan, 2001
Number of Population, Head of Household (HH), Rukun Warga) and Rukun Tetangga**)*
in Penjaringan, 2001

No.	Kelurahan/Sub District Kecamatan/District	Jumlah Penduduk Number of Popu- lation	KK HH	RW RW*)	RT RT**)
(1)	(2)	(3)	(4)	(5)	(6)
1	Kamal Muara	16.395	1.474	3	21
2	Kapuk Muara	25.544	3.421	7	66
3	Pejagalan	73.802	14.186	18	226
4	Pluit	67.798	14.724	18	220
5	Penjaringan	68.094	13.567	17	235
Penjaringan		251.633	47.372	63	768

*) Rukun Warga (RW) : administrative unit at the next-to-lowest level in city

***) Rukun Tetangga (RT) : neighborhood association (the administrative unit)

Tabel / Table 1.5
 Jumlah Kelahiran dan Kematian, Datang dan Pindah di Penjaringan, 2001
 Number of Birth and Death, Incoming and Moving in Penjaringan, 2001

No.	Kelurahan/Sub District Kecamatan/District	Kelahiran Birth	Kematian Death	Datang / Incoming		Pindah / Moving	
				dalam / in	luar / out	dalam / in	luar / out
(1)	(2)	(3)	(4)	(5)	(6)	(7)	(8)
1	Kamal Muara	55	126	28	21	45	49
2	Kapuk Muara	65	49	14	21	22	115
3	Pejagalan	265	312	210	110	259	315
4	Pluit	145	30	42	168	114	56
5	Penjaringan	312	126	183	66	203	259
Penjaringan		842	643	477	386	643	794

Tabel / Table 1.6
 Jumlah Penduduk Musiman menurut Identitas yang Dimiliki di Penjaringan, 2001
 Number of Seasonal Population by Identity Card in Penjaringan, 2001

No.	Kelurahan/Sub District Kecamatan/District	KTP Musiman / Seasonal Identity Card		Jumlah Total
		Punya / Have	Tidak / Have not	
(1)	(2)	(3)	(4)	(5)
1	Kamai Muara	3.194	-	3.194
2	Kapuk Muara	91	-	91
3	Pejagalan	1.058	-	1.058
4	Pluit	312	-	312
5	Penjaringan	60	-	60
<i>Penjaringan</i>		4.715	0	4.715

Tabel / Table 1.7
 Jumlah Penduduk Musiman yang Bekerja menurut Jenis Pekerjaan di Penjaringan, 2001
 Number of Seasonal Population who Work by Kind of Job in Penjaringan, 2001

No.	Kelurahan/Sub District Kecamatan/District	Buruh Pabri Factory Labor	Buruh Ba- ngunan/Build- ing Labor	Ped. Kelling Traveling Salesman	Tukan Ojek)	Pekerja/Pe- dagang di Psr/Wrg **)	Lainnya Others	Jumlah Total
(1)	(2)	(3)	(4)	(5)	(6)	(7)	(8)	(9)
1	Kamai Muara	96	-	9	-	-	12	117
2	Kapuk Muara	538	110	91	156	148	148	1.191
3	Pejagalan	242	93	81	47	25	13	501
4	Pluit	118	-	96	-	35	13	262
5	Penjaringan	456	60	231	-	143	96	986
Penjaringan		1.450	263	508	203	351	282	3.057

* Person who use motorcycle or bicycle as public transport

** Person who work in market/shop and merchant

Tabel / Table 1.8

Jumlah Peserta KB menurut Alat KB yang Digunakan di Penjaringan, 2001
 Number of Family Planning (FP) Acceptors by Contraceptive in Penjaringan, 2001

No.	Kelurahan/Sub District Kecamatan/District	Alat KB / Contraceptive					Jumlah Total
		IUD	Pil	Suntikan	Susuk	Lainnya	
(1)	(2)	(3)	(4)	(5)	(6)	(7)	(8)
	Kamal Muara	67	230	379	19	29	724
	Kapuk Muara	501	564	817	28	283	2.193
	Pejagalan	2.087	1.632	2.441	199	45	6.404
	Pluit	755	943	1.131	17	173	3.019
	Penjaringan	692	1.841	3.146	214	450	6.343
	<i>Penjaringan</i>	4.102	5.210	7.914	477	980	18.683

Tabel / Table 1.9
 Jumlah Kepala Keluarga menurut Jenis Kegiatan di Penjaringan, 2001
 Number of Head of Household by Type of Activity in Penjaringan, 2001

No.	Kelurahan/Sub District Kecamatan/District	Jenis Kegiatan / Type of Activity				
		Pertanian Agriculture	Industri Industry	Bangunan Construction	Perdagangan Trade	Transp. & Kom. Transp. & Comm.
(1)	(2)	(3)	(4)	(5)	(6)	(7)
1	Kamal Muara	705	189	95	148	83
2	Kapuk Muara	166	2.126	549	223	120
3	Pejagalan	0	6.103	948	1.852	2.185
4	Pluit	0	3.294	2.958	2.170	1.742
5	Penjaringan	0	5.871	2.079	2.023	683
<i>Penjaringan</i>		871	17.583	6.629	6.416	4.813

Bersambung / To be continued

Sambungan Tabel 1.9
Continuation from Table 1.9

No.	Kelurahan/Sub District Kecamatan/District	Jenis Kegiatan / Type of Activity				Jumlah Total
		Keu. & Perbankan Financ. & Banking	Pemerintahan Government	Jasa-Jasa Services	Lainnya Others	
(1)	(2)	(8)	(9)	(10)	(11)	(12)
1	Kamal Muara	0	50	61	143	1.474
2	Kapuk Muara	6	50	112	69	3.421
3	Pejagalan	380	1.764	344	610	14.186
4	Pluit	797	314	187	3.262	14.724
5	Penjaringan	203	691	1.453	564	13.567
<i>Penjaringan</i>		1.386	2.869	2.157	4.648	47.372

Tabel / Table 1.10
Jumlah Pasangan Nikah, Talak, Cerai dan Rujuk yang Tercatat di Penjaringan, 2001
Number of Marriage, Separation, Divorce & Reconciliation Couple in Penjaringan, 2001

No.	Kelurahan/Sub District Kecamatan/District	Pasangan Nikah <i>Marriage Couple</i>	Pasangan Talak <i>Separation Couple</i>	Pasangan Cerai <i>Divorce Couple</i>	Pasangan Rujuk <i>Reconciliation Couple</i>
(1)	(2)	(3)	(4)	(5)	(6)
1	Kamal Muara	11	0	0	0
2	Kapuk Muara	13	0	0	0
3	Pejagalan	23	0	0	0
4	Fluit	42	0	0	0
5	Penjaringan	49	0	0	0
<i>Penjaringan</i>		138	0	0	0

2

PERUMAHAN

HOUSING

<https://jakutkota.bps.go.id>

BAB / CHAPTER II
PERUMAHAN / HOUSING

2.1. Bangunan Tempat Tinggal

Bangunan rumah tempat tinggal dapat dibagi menjadi bangunan permanen, semi permanen dan sementara. Jumlah bangunan di Kecamatan Penjaringan pada tahun 2001 sebanyak 45.357 bangunan dengan perincian sebagai berikut : bangunan permanen sebanyak 32.591 bangunan (71,85 persen), semi permanen 9.325 bangunan (20,56 persen) dan sementara 3.441 bangunan (7,60 persen). Dari 32.591 bangunan permanen yang ada di Kecamatan Penjaringan, 11.987 bangunan diantaranya terdapat di Kelurahan Pejagalan (Tabel 2.1).

Dari tahun 2000 ke 2001, di Kecamatan Penjaringan terjadi peningkatan jumlah bangunan tempat tinggal permanen sebanyak 564 bangunan (Tabel 2.1). Hal ini menunjukkan dari tahun ke tahun masyarakat di Kecamatan Penjaringan tetap berusaha menata bangunan tempat tinggalnya, sehingga Jakarta Utara

2.1. Resident Building

Resident building is divided into 3 types. Those are permanent building, semi permanent building and temporary building. Total of building in Penjaringan District in 2001 i.e. 45,357 with the details: 32,591 permanent building (71.85%); 9,325 semi permanent building (20.56%), and 3,441 temporary building (7.60%). From the number of permanent building in Penjaringan District, 11,987 of them are in Pejagalan Sub District (Table 2.1).

From 2000 to 2001 in Penjaringan District, the number of permanent resident building increase to 564 buildings (Table 2.1). It shows that from year to year, society in Penjaringan District still try to build their house, so that Jakarta Utara is orderly organized according to the symbol of Jakarta Utara society. That is

dapat tertata rapi dan indah sesuai dengan semboyan masyarakat Jakarta Utara "*Tertib Indah Aman dan Sejahtera*" (TIAS).

2.2. Penggunaan Tanah

Persentase luas tanah menurut statusnya dibagi menjadi dua, yaitu bersertifikat dan non sertifikat. Bersertifikat dibagi atas hak milik (26,68 persen), Hak Guna Bangunan (28,74 persen), Hak Pakai (5,67 persen) dan non sertifikat (38,90 persen) (Tabel 2.3).

Dengan luas 35,49 km², persentase luas tanah menurut penggunaannya di Kecamatan Penjaringan tahun 2001 adalah sebagai berikut : 41,83 persen digunakan untuk perumahan, 18,39 persen digunakan untuk industri, 6,20 persen digunakan untuk kantor dan gudang, 1,64 persen digunakan untuk taman, 2,08 persen digunakan untuk lahan pertanian, 20,76 persen merupakan lahan tidur dan 9,10 persen untuk lainnya (Tabel 2.4).

Kondisi air tanah di Kecamatan Penjaringan dibagi menjadi 2 jenis,

"Organized, Beauty, Save and Prosperous".

2.2. Used of Land

The percentage of land area by the status is divided into registered and not registered. The registered land is divided into ownership (26.68%), the purpose of land (28.74%), the use of land (5.67%) and not registered (38.90%)(Table 2.3).

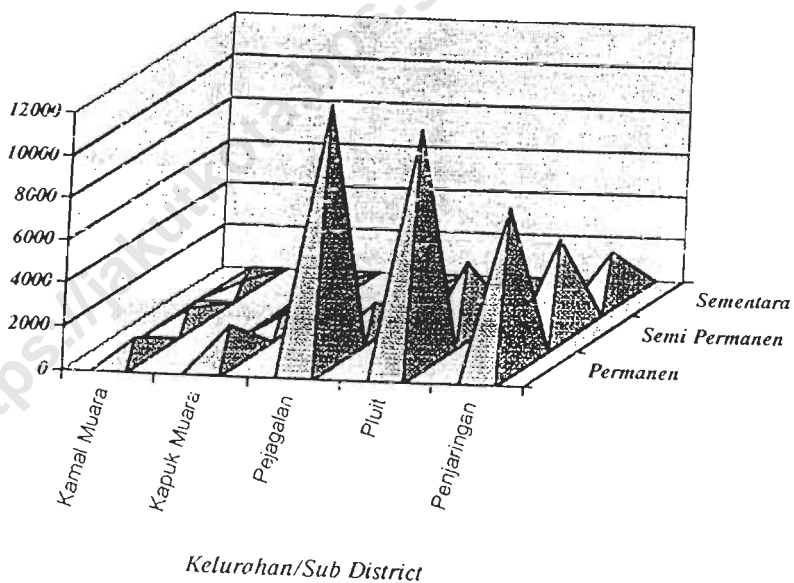
According to the area of the land i.e. 35.49 km², the percentage of area by the use of land in Penjaringan District is divided into: 41.83% for housing, 18.39% for industry, 6.20% for office and warehouse, 1.64% for garden, 2,08% for agriculture, 20.76% is unused land and 9.10% for others (Table 2.4).

The condition of inland water in Penjaringan District is divided into two kind i.e. salty inland water and polluted seawater. Base on the 5 sub districts in Penjaringan District, completely salty inland water is in 4 sub districts, and

yaitu : air tanah payau dan tercemar air laut. Dari 5 kelurahan yang ada di Kecamatan Penjaringan, air tanah payau seluruhnya di 4 kelurahan, sedangkan 1 kelurahan lainnya adalah air tanah payau sebagian. Kondisi air tanah di seluruh kelurahan tercemar air laut (Tabel 2.9). Luas daerah rawan banjir di Kecamatan Penjaringan adalah 4,52 Ha (Tabel 2.10).

the rest are partly salty inland water. The inland water condition in all sub districts is polluted by seawater (Table 2.9). The area of land, which easily affected by flood, is 4.52 (Table 2.10).

Grafik / Graphic 2.1
 Jumlah Rumah Penduduk menurut Keadaan Fisik Bangunan
 di Penjaringan, 2001
*Number of Houses by Physical Condition of Building
 In Penjaringan, 2001*



Tabel / Table 2.1
 Jumlah Rumah Penduduk / Bangunan Tempat Tinggal menurut Keadaan Fisik
 Bangunan di Penjaringan, 2001
Number of Resident Building by Its Physical Condition in Penjaringan, 2001

No.	Kelurahan/ <i>Sub District</i> Kecamatan/ <i>District</i>	Permanen <i>Permanent</i>	Semi Permanen <i>Semi Permanent</i>	Sementara <i>Temporary</i>	Jumlah <i>Total</i>
(1)	(2)	(3)	(4)	(5)	(6)
1	Kamal Muara	764	481	180	1.425
2	Kapuk Muara	1.483	333	196	2.012
3	Pejagalan	11.987	1.073	168	13.226
4	Pluit	10.941	3.112	778	14.831
5	Penjaringan	7.416	4.326	2.119	13.851
<i>Penjaringan</i>		32.591	9.325	3.441	45.357

Tabel / Table 2.2
Jumlah Rumah Susun, Real Estate dan Kondominium/Apartemen di Penjaringan, 2001
Number of Multistories House, Real Estate and Condominium / Apartment
in Penjaringan, 2001

No.	Kelurahan <i>Sub District</i> Kecamatan/District	Rumah Susun <i>Multistories House</i> (Unit/Pintu)	Real Estate <i>Real Estate</i> (Unit/Pintu)	Kondominium/Apartemen <i>Condominium/Apartment</i> (Bangunan/Building)
(1)	(2)	(3)	(4)	(5)
1	Kamal Muara	0	150	0
2	Kapuk Muara	40	238	2
3	Pejagalan	0	568	2
4	Pluit	480	11.123	5
5	Penjaringan	1.364	0	0
<i>Penjaringan</i>		1.884	12.079	9

Tabel / Table 2.3
Persentase Luas Tanah menurut Status di Penjaringan, 2001
Percentage of Land Area by Status in Penjaringan, 2001

No.	Kelurahan/Sub District Kecamatan/ District	Sertifikat / Registered				Belum Sertifikat	
		Hak Milik Owner- ship	H G B Purpose Right of Building	Hak Pakai Usage Right	Jumlah Total	Girik/AV/EB/i Not Registered Yet	Jumlah Total
(1)	(2)	(3)	(4)	(5)	(6)	(7)	(8)
1	Kamal Muara	27,26	9,42	7,86	44,54	55,46	100,00
2	Kapuk Muara	57,53	28,10	13,76	99,39	0,61	100,00
3	Pejagalan	43,33	11,25	7,57	62,15	37,85	100,00
4	Pluit	4,89	73,24	0,00	78,13	21,87	100,00
5	Penjaringan	12,13	21,45	2,25	35,83	64,17	100,00
<i>Penjaringan</i>		26,68	28,74	5,67	61,10	38,90	100,00

Tabel / Table 2.4
 Persentase Penggunaan Tanah di Penjaringan, 2001
 Percentage of The Used of Land in Penjaringan, 2001

No.	elurahan/Sub District Kecamatan/ District	% Luas Tanah (Ha) yang digunakan untuk / % of Land used for							Jumlah Total
		Perumahan Housing	Industri Industry	Kantor & Gudang / Office & Warehouse	Taman Garden	Pertanian Agriculture	Lahan Ti- dur / Un- used Land	Lainnya Others	
(1)	(2)	(3)	(4)	(5)	(6)	(7)	(8)	(9)	(10)
1	Kamal Muara	9,12	13,50	5,30	1,00	7,00	43,08	21,00	100,00
2	Kapuk Muara	38,18	21,65	9,23	0,00	0,00	27,14	3,80	100,00
3	Pejagaian	72,97	17,64	3,40	1,20	0,00	0,00	4,79	100,00
4	Pluit	79,34	5,00	5,50	5,25	0,00	2,50	2,41	100,00
5	Penjaringan	59,00	28,00	5,00	3,00	0,00	0,00	5,00	100,00
<i>Penjaringan</i>		41,83	18,39	6,20	1,64	2,08	20,76	9,10	100,00

Tabel / Table 2.5
Banyaknya Bangunan Bukan Perumahan di Penjaringan, 2001
Number of Non Resident Building in Penjaringan, 2001

No.	Kelurahan/Sub District Kecamatan District	Salon Beauty Parlor	Penjahit Taylor	Bengkel Mobil Auto Repair Carshop	Bengkel Motor Auto Repair Motorcycleshop	Showroom Mobil / Car Showroom	Jumlah Total
(1)	(2)	(3)	(4)	(5)	(6)	(7)	(8)
1	Kamai Muara	2	10	3	11	0	26
2	Kapuk Muara	5	9	2	4	1	21
3	Pejagalan	3	4	5	17	0	29
4	Pluit	13	17	8	14	2	54
5	Penjaringan	9	15	6	13	3	46
<i>Penjaringan</i>		32	55	24	59	6	176

Tabel / Table 2.6
 Jumlah KK yang Bertempat Tinggal pada Radius Jaringan Listrik Tegangan Tinggi
 di Penjaringan, 2001
*Number of Household which Live in Radius of High Voltage Electrical Circuitry
 in Penjaringan, 2001*

No.	Kelurahan <i>Sub District</i> Kecamatan <i>District</i>	Jumlah KK yang dilalui jaringan listrik tegangan tinggi <i>Number of Household which is Passed by High Voltage Electrical Circuitry</i>
(1)	(2)	(3)
1	Kamal Muara	0
2	Kapuk Muara	115
3	Pejagalan	0
4	Pluit	75
5	Penjaringan	213
<i>Penjaringan</i>		403

Tabel / Table 2.7

Jumlah Rumah Tangga yang Bertempat Tinggal di Bantaran Sungai dan Rel Kereta
 Api serta Jumlah Gubuk Liar (Unit) di Penjaringan, 2001
 Number of Household which Live in River Flood Plain & Train Tracks, and
 Number of Wildhut (Unit) in Penjaringan, 2001

No.	Kelurahan Sub District Kecamatan District	B. Sungai / Riv. Flood Plain		Rel KA / Train Tracks		Jml Gubuk Liar/Number of Wildhut
		Jml Ruta Household	Jml Bangunan Building	Jml Ruta Household	Jml Bangunan Building	
(1)	(2)	(3)	(4)	(5)	(6)	(7)
1	Kamal Muara	0	0	0	0	0
2	Kapuk Muara	551	275	0	0	0
3	Pejaçalan	637	245	585	468	584
4	Piuit	0	0	0	0	115
5	Penjaringan	768	536	198	35	248
<i>Penjaringan</i>		1.956	1.056	783	553	947

Tabel / Table 2.8
Banyaknya Bangunan Bukan Perumahan Lainnya di Penjaringan, 2001
Number of Another Non Resident Building in Penjaringan, 2001

No.	Kelurahan / Sub District Kecamatan / District	Gedung 10 lantai ke atas / Up to 10 stories building	Pabrik Factory	Pertokoan Shop Matters	Gudang Warehouse	Jumlah Total
(1)	(2)	(3)	(4)	(5)	(6)	(7)
1	Kamal Muara	0	165	87	12	264
2	Kapuk Muara	0	210	14	8	232
3	Pejagalan	1	150	621	62	834
4	Pluit	2	205	816	0	1.023
5	Penjaringan	2	135	178	84	399
<i>Penjaringan</i>		5	865	1.716	166	2.752



Kecamatan Penjaringan Dalam Angka 2001 / *Penjaringan in Figure 2001*

Tabel / Table 2.9
 Jumlah Kelurahan menurut Kondisi Air Tanah di Penjaringan, 2001
 Number of Sub District by Condition of Inland Water in Penjaringan, 2001

No.	Kelurahan Sub District Kecamatan District	Air Tanah Payau / Salty Inland Water			Tercemar Air Laut Poluted Sea Water	
		Seluruhnya Completely	Sebagian Partly	Tidak Ada None	Ada / Yes	Tidak / No
(1)	(2)	(3)	(4)	(5)	(6)	(7)
1	Kamal Muara	1	0	0	1	0
2	Kapuk Muara	1	0	0	1	0
3	Pejagalan	1	0	0	1	0
4	Pluit	1	0	0	1	0
5	Penjaringan	0	1	0	1	0
<i>Penjaringan</i>		4	1	0	5	0

Tabel / Table 2.10
 Luas Daerah Rawan Banjir / Genangan di Penjaringan, 2001
 Area which is Easily Affected by Flood in Penjaringan, 2001

No.	Kelurahan Sub District Kecamatan District	Luas Kelurahan (Ha) Area of Sub District (Ha)	Luas Daerah Rawan Banjir (Ha) Area which is Easily Affected by Flood (Ha)	Persentase (%) Percentage (%)
(1)	(2)	(3)	(4)	(5)
1	Kama: Muara	1.053	1.50	0,14
2	Kapuk Muara	1.008	2.70	0,27
3	Pejagalan	323	0.00	0,00
4	Pluit	771	0,00	0,00
5	Penjaringan	395	0,32	0,08
Penjaringan		3.549	4,52	0,13

3

PEMERINTAHAN

GOVERNMENT

<https://jakutkota.bps.go.id>

BAB / CHAPTER III
PEMERINTAHAN / GOVERNMENT

3.1. Luas Wilayah

Kecamatan Penjaringan merupakan salah satu kecamatan di wilayah Kotamadya Jakarta Utara. Sesuai dengan Surat Keputusan Gubernur Kepala Daerah Khusus Ibukota Jakarta Nomor : 1251 Tahun 1986, luas wilayah Kecamatan Penjaringan adalah 35,49 Km² yang terdiri atas 63 RW dan 768 RT dengan luas masing-masing kelurahan sebagai berikut :

- a. Kelurahan Kamal Muara: 10,53 Km²
- b. Kelurahan Kapuk Muara: 10,06 Km²
- c. Kelurahan Pejagalan : 3,23 Km²
- d. Kelurahan Pluit : 7,71 Km²
- e. Kelurahan Penjaringan : 3,95 Km²

3.2. Geografi

Batas-batas wilayah Kecamatan Penjaringan adalah :

- Sebelah Utara : Laut Jawa.
- Sebelah Selatan : Rel Kereta Api Gunung Sahari Utara, Jl. Tubagus Angke.
- Sebelah Barat : Sungai Berok Pintu Air - Kayu Besar Batas Kelurahan Dadap, Kabupaten Tangerang,

3.1. Area

Penjaringan District is one of districts in Jakarta Utara Municipality. Based on Governor's KDKI Jakarta decree No. : 1251/1986, The width of Penjaringan District is 35.49 Km² which consist of 63 RW and 768 RT with each width of sub district as follows :

- Kelurahan Kamal Muara: 10,53 Km²*
- Kelurahan Kapuk Muara: 10,06 Km²*
- Kelurahan Pejagalan: 3,23 Km²*
- Kelurahan Pluit: 7,71 Km²*
- Kelurahan Penjaringan: 3,95 Km²*

3.2. Geography

The Penjaringan District limits are:

- *North: Java Ocean.*
- *South: North Gunung Sahari Railway, Tubagus Angke Street.*
- *West: Berok River Pintu Air - Kayu Besar limit of Dadap Sub District, Tangerang, Banten.*
- *East : Ancol Sub Districts.*

3.3. Safety and Security

Civil defense/wanra is society organization, which is directly involved,

Banten.

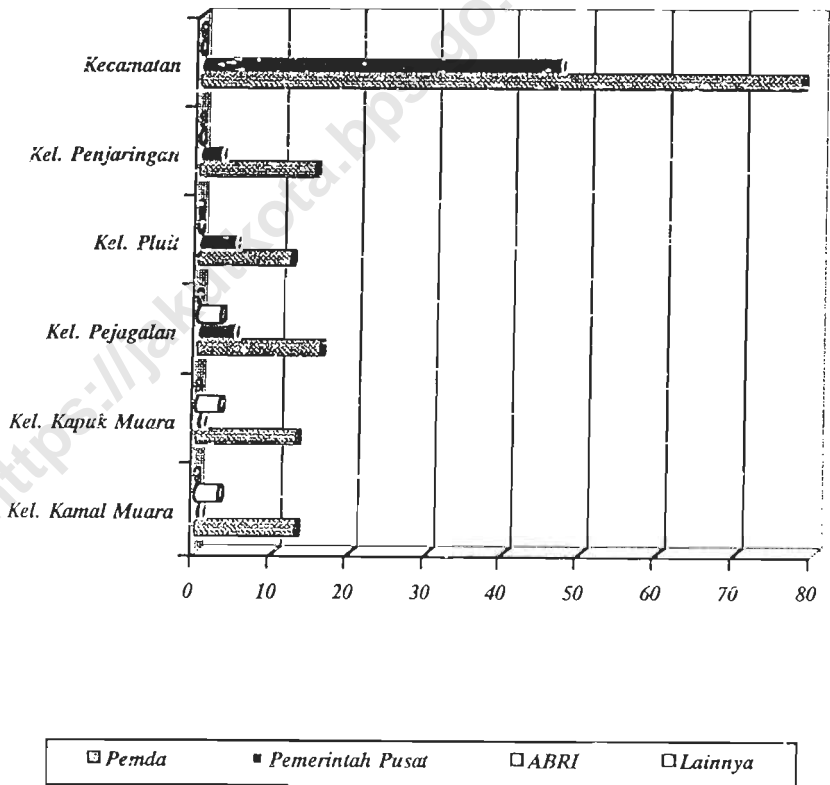
Sebelah Timur : Kelurahan Ancol.

3.3. Keamanan dan Ketertiban

Hansip/Wanra adalah suatu organisasi masyarakat yang terlibat langsung dalam pengamanan wilayah. Jumlah Hansip pada tahun 2001 sebanyak 1.173 orang dengan jumlah posnya 150 buah termasuk pos siskamling 305 pos. Pada tahun 2000 jumlah Hansip 1.220 orang dengan jumlah posnya sebanyak 150 buah, dan setiap tahun selalu berubah. Perubahan ini disebabkan Anggota Hansip/Wanra terdiri dari tenaga sukarela yang tidak dibayar sehingga banyak diantaranya berhenti setelah mendapat pekerjaan/ mempunyai kegiatan lain (Tabel 3.3).

in local security. Number of civil defense in 2001 is 1,173 people with the civil defense post is 150 posts, including the law and order of neighborhood post is 305 posts. In 2000, the number of civil defense is 1,220 people and the post is 150. It is meant that every year there is a change. The changes are happened, because the member of civil defense are consist of unpaid volunteer worker, so many of them quit from that job after they have another job or activities (Table 3.3).

Grafik / Graphic 3.1
 Jumlah Aparat Kelurahan dan Kecamatan yang Bekerja
 di Penjarangan, 2001
 Number of Employees who Work In Sub District and District Office
 in Penjarangan, 2001



Tabel / Table 3.1

Jumlah Gedung Kantor Kelurahan menurut Standar Gedung dan Status Pemilikan, 2001
 Number of Sub District Office Building by Building Standard and Ownership Status, 2001

No.	Kelurahan Sub District Kecamatan District	Standar / Standard		Status Pemilikan / Ownership Status		
		Ya Yes	Tidak No	Pemerintah Government	Pinjam/Sewa/ Kontrak Borrow/Rent	Swadaya Masya- rakat / Society Independent
1)	(2)	(3)	(4)	(5)	(6)	(7)
1	Kamal Muara	1	0	1	0	0
2	Kapuk Muara	1	0	1	0	0
3	Pejagalan	1	0	1	0	0
4	Piuit	1	0	1	0	0
5	Penjaringan	1	0	1	0	0
Penjaringan		5	0	5	0	0

Tabel / Table 3.2

Jumlah Aparat Kelurahan dan Kecamatan yang Bekerja di Penjaringan, 2001
 Number of Employee who Work in Sub District and District Office in Penjaringan, 2001

No.	Kelurahan / Sub District Kecamatan / District	Pemerintah / Government		TNI - Polri Inaonesian Army	Lainnya Others	Jumlah Total
		Daerah Region	Pusat Central			
(1)	(2)	(3)	(4)	(5)	(6)	(7)
A.	Kelurahan	69	15	9	0	93
1	Kamal Muara	13	1	3	0	17
2	Kapuk Muara	13	1	3	0	17
3	Pejagalan	16	5	3	0	24
4	Pluit	12	5	0	0	17
5	Penjaringan	15	3	0	0	18
B.	Kecamatan	78	47	0	0	125
<i>Penjaringan</i>		147	62	9	0	218

Tabel / Table 3.3
 Banyaknya Pos Hansip, Anggota Hansip, Pos Polisi dan Pos Kamling di Penjaringan, 2001
Number of Civil Defence Post and Its Member, Police Post and Pos Kamling)*
 in Penjaringan, 2001

No.	Kelurahan Sub District Kecamatan District	Pos Hansip Civil Defence Post	Anggota Hansip Civ. Def. Member	Pos Polisi Police Post	Pos Kamling)
(1)	(2)	(3)	(4)	(5)	(6)
1	Kamal Muara	4	28	1	10
2	Kapuk Muara	24	89	1	24
3	Pejagaian	19	76	2	131
4	Pluit	18	585	3	53
5	Penjaringan	85	395	3	87
<i>Penjaringan</i>		150	1.173	10	305

*) Pos Kamling : Pos Keamanan Lingkungan / Neighborhood Security Post

Tabel / Table 3.4

Jumlah Kelurahan menurut Tingkatan dan Fasilitasnya di Penjaringan, 2001

Number of Sub District by Its Level and Facility in Penjaringan, 2001

No.	Kelurahan <i>Sub District</i> Kecamatan <i>District</i>	Swadaya	Swakarya	Swasembada	Ketr. Pemerintahan Kci. <i>Sub District Office</i>		Balai Kelurahan <i>Sub District Hall</i>	
		*)	**)	***)	Ada / Yes	Tidak / No	Ada / Yes	Tidak / No
(1)	(2)	(3)	(4)	(5)	(6)	(7)	(8)	(9)
1	Kamal Muara	0	0	1	1	0	1	0
2	Kapuk Muara	0	0	1	1	0	1	0
3	Pejagalan	0	0	1	1	0	1	0
4	Pluit	0	0	1	1	0	1	0
5	Penjaringan	0	0	1	1	0	1	0
<i>Penjaringan</i>		0	0	5	5	0	5	0

*) Swadaya : *self-supporting****) Swasembada : *self-sufficient***) Swakarya : *self-developing*

4

KESEHATAN

HEALTH

<https://jakutkota.bps.go.id>

BAB / CHAPTER IV
KESEHATAN / HEALTH

4.1. Fasilitas Kesehatan

Pembangunan kesehatan di Kecamatan Penjaringan diarahkan pada prioritas untuk memberikan pelayanan secara mudah, merata dan murah kepada masyarakat dengan beberapa fasilitas, umpamanya rumah sakit, rumah bersalin, poliklinik, BKIA, Puskesmas, Pos KB dan Posyandu juga memberikan penyuluhan kepada masyarakat, seperti meningkatkan gizi masyarakat khususnya usia balita serta penanggulangan dan pencegahan terhadap beberapa penyakit.

Fasilitas kesehatan di Kecamatan Penjaringan pada tahun 2000 ada sebanyak 3 buah rumah sakit, 4 buah rumah bersalin, 10 poliklinik/balai pengobatan, 8 BKIA dan 7 Puskesmas. Sedangkan dokter praktek berjumlah 124 orang. Pada tahun 2001 fasilitas kesehatan di Kecamatan Penjaringan tidak mengalami perubahan yang berarti, terdapat 3 rumah sakit, 4 rumah

4.1. Health Facilities

Health development in Penjaringan District is directed to make priority in giving services easily, equally and cheaply the society through many facilities such as hospital, birth hospital, small hospital, mother and child health center, society health center and family planning post, and also give an illumination to the society, such as increasing the society nutrition especially for the baby and preventing number of disease.

Numbers of health facilities in Penjaringan District in 2000 are consisting of 3 hospitals, 4 birth hospitals, 10 small hospitals, 8 mother and child health center, 7 society health center and 124 doctors. In 2001, numbers of health facilities in Penjaringan District are not changed so much, there are 3 hospitals, 4 birth

bersalin, 10 poliklinik/balai pengobatan, 11 BKIA dan 7 Puskesmas. Sedangkan dokter prakteknya berjumlah 210 orang. Jika dibandingkan dengan jumlah penduduk, maka 1 dokter praktek melayani 1.198 orang.

Pada tahun 2001 pemerintah terus berupaya menggalakkan pencegahan penyakit seperti Campak, BCG, Kolera, Nyamuk, Gigi, Tetanus dan Polio. Selain itu juga dilakukan penerangan kepada masyarakat tentang KB, kesehatan, kenakalan remaja, dan lain sebagainya (Tabel 4.2 dan 4.3). Penyediaan fasilitas buang air besar juga diperlukan untuk kebersihan lingkungan dan kesehatan (Tabel 4.4).

4.2. Air Minum

Air minum merupakan kebutuhan pokok masyarakat. Sesuai dengan letaknya yang berbatasan dengan laut, kondisi air tanah di Jakarta Utara hampir seluruhnya tidak bisa diminum (asin/antah), demikian pula kondisi di Kecamatan Penjaringan. Sehingga pada tahun 2001, 31.286 KK di kecamatan

hospitals, 10 small hospitals, 11 mother and child center, 7 society health center and 210 doctors. If we compare to the number of population, so, one doctor will serves 1,198 people.

In 2001 prevention to the disease such as Measles, BCG, Cholera, Mosquito, Teeth, Tetanus, and Polio is still continuing. Besides that, Society Illumination such as Family Planning, health, teenager problem, and others is still continuing also (Table 4.2 and 4.3). The existing of defecation facility is needed for the environment cleanliness and health (Table 4.4).

4.2. Water Supply

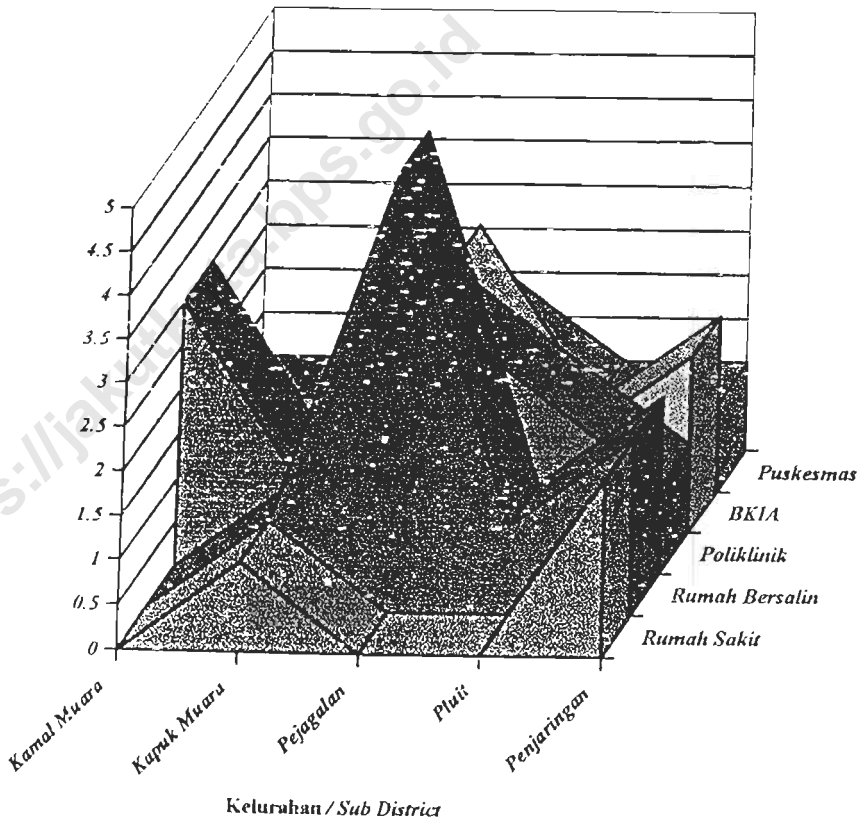
Water is the basic needs of society. According to the position, which is limited to the sea, the condition of water supply in Jakarta Utara mostly can not be drunk, also in Penjaringan District. So that in 2001, the number of household in that district

tersebut memakai fasilitas air PAM, 4.410 KK menggunakan sumur/pompa dan 12.725 KK membeli air ledeng/pikul (Tabel 4.7).

using the PAM facilities is 31,286, 4,410 household using well/pump, and 12,725 households buying from plumbing/load (Table 4.7).

<https://jakutkota.bps.go.id>

Grafik / Graphic 4.1
Jumlah Fasilitas Kesehatan di Penjaringan, 2001
Number of Health Facilities in Penjaringan, 2001



Tabel / Table 4.1
Banyaknya Fasilitas Kesehatan di Penjaringan, 2001
Number of Health Facility in Penjaringan, 2001

No.	Kelurahan <i>Sub District</i> Kecamatan <i>District</i>	Rumah Sakit <i>Hospital</i>	Rumah Ber- salin / Mater- nal Hospital	Poliklinik/Balai Pengobatan <i>Polyclinic</i>	BKIA *)	Puskesmas **)
(1)	(2)	(3)	(4)	(5)	(6)	(7)
1	Kamal Muara	0	0	3	1	1
2	Kapuk Muara	1	1	1	1	1
3	Pejagalan	0	1	3	4	2
4	Pluit	0	1	2	2	1
5	Penjaringan	2	1	1	3	2
<i>Penjaringan</i>		3	4	10	11	7

*) BKIA : Balai Kesehatan Ibu dan Anak / *Medical Clinic of Mother and Child*

***) Puskesmas : Pusat Kesehatan Masyarakat / *Local Government Clinic*

Bersambung / To be continued

Sambungan Tabel 4.1
Continuation from Table 4.1

No.	Kelurahan Sub District Kecamatan District	Pos KB Family Plan- ning Post	Posyandu *)	Apotik Dispen- sary	Dokter Praktek Doctor	Bidan Praktek Midwife	Dukun Pijat/ Bayi / Tradi- tional Midwife
(1)	(2)	(8)	(9)	(10)	(11)	(12)	(13)
1	Kamal Muara	4	3	4	2	0	1
2	Kapuk Muara	5	13	3	4	3	2
3	Pejagalan	3	24	15	61	4	8
4	Pluit	17	5	8	135	3	0
5	Penjaringan	2	30	4	8	6	1
Penjaringan		31	75	34	210	16	12

*) Posyandu : Pos Pelayanan Terpadu / Integrated Care Post

Tabel / Table 4.2
Banyaknya Usaha Pencegahan Penyakit yang Diberikan kepada Warga Selama
Setahun Terakhir di Penjaringan, 2001
Number of Disease Prevention given to Society during Previous Year in Penjaringan, 2001

No.	Kelurahan <i>Sub District</i> Kecamatan <i>District</i>	Campak <i>Measles</i>	BCG <i>BCG</i>	D.T. <i>UKS</i>	Kolera/ Diare <i>Cholera/ Diarrhea</i>	Nyamuk <i>Mos- quito</i>	Gigi <i>Teeth</i>	Tetanus <i>Tetanus</i>	Polio <i>Polio</i>	Jumlah <i>Total</i>
(1)	(2)	(3)	(4)	(5)	(6)	(7)	(8)	(9)	(10)	(11)
1	Kamal Muara	12	0	4	3	1	3	0	1	24
2	Kapuk Muara	2	1	4	2	3	2	1	2	17
3	Pejagalan	2	1	2	2	2	3	1	2	15
4	Pluit	2	2	3	2	4	4	1	1	19
5	Penjaringan	3	3	2	2	4	2	1	2	19
<i>Penjaringan</i>		21	7	15	11	14	14	4	6	94

Tabel / Table 4.3
Frekuensi Penerangan Masyarakat di Penjaringan, 2001
Frequency of Society Illumination in Penjaringan, 2001

No.	Kelurahan Sub District Kecamatan District	KB / Family Planning	Kesehatan Health	Kenakalan Remaja Teenager Problem	Kependudukan Population
(1)	(2)	(3)	(4)	(5)	(6)
1	Kamal Muara	12	8	0	1
2	Kapuk Muara	6	6	2	3
3	Pejagalan	6	2	3	4
4	Pluit	4	2	1	4
5	Penjaringan	4	2	2	2
Penjaringan		32	20	8	14

Bersambung ! *To be continued*

Sambungan Tabel 4.3
Continuation from Table 4.3

No.	Kelurahan/Sub District Kecamatan/District	Transmigrasi Transmigration	Pertanian Agriculture	Terpadu Integrated	Jumlah Total
(1)	(2)	(7)	(8)	(9)	(10)
1	Kamai Muara	1	1	1	24
2	Kapuk Muara	2	2	1	22
3	Pejagalan	2	0	3	20
4	Pluit	4	0	1	16
5	Penjaringan	1	1	1	13
<i>Penjaringan</i>		10	4	7	95

Tabel / Table 4.4
Kelurahan menurut Fasilitas Tempat Buang Air Besar di Penjaringan, 2001
Sub District by Defecation Facility in Penjaringan, 2001

No.	Kelurahan <i>Sub District</i> Kecamatan <i>District</i>	Jamban Sen- diri / <i>Private</i> <i>Toilet</i>	Jamban Ber- sama / <i>Toge-</i> <i>thered Toilet</i>	Jamban Umum <i>Public</i> <i>Toilet</i>	Bukan Jam- ban / <i>Non</i> <i>Toilet</i>	Lainnya <i>Others</i>
(1)	(2)	(3)	(4)	(5)	(6)	(7)
1	Kamal Muara	1	0	0	0	0
2	Kapuk Muara	1	0	0	0	0
3	Pejagaian	1	0	0	0	0
4	Pluit	1	0	0	0	0
5	Penjaringan	1	0	0	0	0
<i>Penjaringan</i>		5	0	0	0	0

Kode 1 berarti "Ya" dan kode 0 berarti "Tidak"

Code 1 means 'Yes' and Code 0 means 'No'

Tabel / Table 4.5
Jumlah Jamban di Penjaringan, 2001
Number of Toilet in Penjaringan, 2001

No.	Kelurahan/Sub District Kecamatan/District	Jamban / Toilet		
		Umum Inpres Public 'Inpres'	Umum Non Inpres Non Public 'Inpres'	Keluarga Inpres Family 'Inpres'
(1)	(2)	(3)	(4)	(5)
1	Kamal Muara	0	6	0
2	Kapuk Muara	1	3	1
3	Pejagalan	0	2	0
4	Pluit	1	1	0
5	Penjaringan	3	17	4
Penjaringan		5	29	5

Catatan / Note : Inpres : Instruksi Presiden / President Instruction

Tabel / Table 4.6
 Kclurahan menurut Saluran Pembuangan Air Limbah Rumahtangga
 di Penjaringan, 2001
Sub District by Sewage System of Household Waste in Penjaringan, 2001

No.	Kelurahan/Sub District Kecamatan/District	Lancar <i>Smoothly</i>	Tergenang <i>Stagnant</i>	Tidak Ada <i>None</i>
(1)	(2)	(3)	(4)	(5)
1	Kamal Muara	1	0	0
2	Kapuk Muara	0	1	0
3	Pejagalan	1	0	0
4	Pluit	1	0	0
5	Penjaringan	0	1	0
Penjaringan		3	2	0

Kode 1 berarti "Ya" dan kode 0 berarti "Tidak"

Code 1 means 'Yes' and Code 0 means 'No'

Tabel / Table 4.7
Jumlah Kepala Keluarga menurut Sumber Air Minum di Penjaringan, 2001
Number of Head of Household by Source of Water Supply in Penjaringan, 2001

No.	Kelurahan <i>Sub District</i> Kecamatan <i>District</i>	Leding/ PAM	Sumur/ Pompa Well/ Pump	Membeli / Buy		Lainnya	Jumlah <i>Total</i>
		Plumbing/ PAM	Well/ Pump	Air Sumur/ Pikul Well/Load	Air Ledeng/ Pikul Plumbing/Load	Others	
(1)	(2)	(3)	(4)	(5)	(6)	(7)	(8)
1	Kamal Muara	0	0	0	1.474	0	1.474
2	Kapuk Muara	1.821	0	0	1.600	0	3.421
3	Pejagalan	10.506	0	0	3.680	0	14.186
4	Pluit	14.724	0	0	0	0	14.724
5	Penjaringan	4.235	4.410	0	5.971	0	14.616
Penjaringan		31.286	4.410	0	12.725	0	48.421

Tabel / Table 4.8
Sumber Air untuk Mandi dan Cuci serta Air PAM untuk Penduduk di Penjaringan, 2001
Water Resources for Daily Requirement and Consumption in Penjaringan, 2001

No.	Kelurahan <i>Sub District</i> Kecamatan <i>District</i>	Untuk Mandi & Cuci / <i>For Daily Requirement</i>					Air PAM <i>PAM Water</i>	
		Leding	Sumur/ Pompa	Sungai River	Hujan Rain	Lainnya Others	Ya	Tidak
		<i>Plumbing</i>	<i>Well/Pump</i>				Yes	No
		(1)	(2)	(3)	(4)	(5)	(6)	(7)
1	Kamal Muara	0	1	0	0	0	0	1
2	Kapuk Muara	0	1	0	0	0	1	0
3	Pejagalan	0	1	0	0	0	1	0
4	Pluit	1	0	0	0	0	1	0
5	Penjaringan	1	0	0	0	0	1	0
Penjaringan		2	3	0	0	0	4	1

Tabel / Table 4.9
Jumlah Kelurahan menurut Tempat Pembuangan Limbah Cair di Penjaringan, 2001
Number of Sub District by Place of Liquid Waste Disposal in Penjaringan, 2001

No.	Kelurahan <i>Sub District</i> Kecamatan <i>District</i>	Penampungan di Lokasi Pabrik <i>In Factory Location</i>	Kali <i>Small River</i>	Selokan <i>Gutter</i>	Lainnya <i>Others</i>
(1)	(2)	(3)	(4)	(5)	(6)
1	Kamal Muara	0	0	0	0
2	Kapuk Muara	1	0	0	0
3	Pejagalan	0	0	0	0
4	Pluit	0	0	0	0
5	Penjaringan	1	0	0	0
Penjaringan		2	0	0	0

Kode 1 berarti "Ya" dan kode 0 berarti "Tidak"

Code 1 means 'Yes' and Code 0 means 'No'



S O S I A L

S O C I A L

<https://jakutkota.bps-go.id>

BAB / CHAPTER V
SOSIAL / SOCIAL

5.1. Panti Asuhan

Penduduk yang bermasalah sosial dibatasi pada anak terlantar dan yatim piatu yang ditampung di panti asuhan. Pada tahun 2001, di Kecamatan Penjaringan terdapat Panti Asuhan yatim piatu di 2 kelurahan dengan jumlah keseluruhan 125 orang. Panti wreda terdapat di 2 kelurahan dengan jumlah keseluruhan 57 orang. Sedangkan anak terlantar dan panti cacat tidak terdapat di Kecamatan Penjaringan (Tabel 5.1).

5.2. Bencana Alam

Pada tahun 2001 terjadi 4 kali bencana di Kecamatan Penjaringan, yaitu kebakaran yang terjadi 3 kali dengan jumlah korban seluruhnya 927 KK. Bencana banjir terjadi satu kali dengan jumlah korban 1,348 KK (Tabel 5.2).

5.3. Tempat Ibadah

Tempat ibadah di Kecamatan Penjaringan pada tahun 2001 terdiri

5.1. Orphanage

Society who has a social problem is limited only for neglected children and orphan, which live in orphanage. In 2001, the orphan is in 2 sub districts with the total up to 125 people. Old people parlors are in 2 sub district with the total up to 57 people. Neglected children and defective parlors do not exist in Penjaringan District (Table 5.1).

5.2. Natural Calamity

In 2001 there was 4 calamity happened in Penjaringan District, which is fire that happened three times with 927 victims. Flood happened once with 1,348 victims (Table 5.2).

5.3. Worship Place

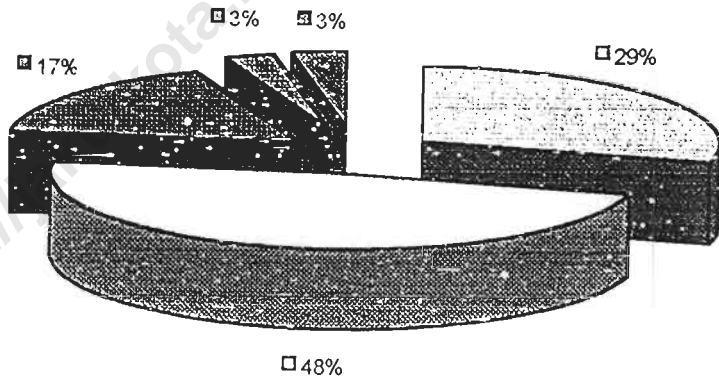
Number of worship place in Penjaringan District in 2001 i.e. mosque amounts to 59, small mosque amounts to 94, church amounts to 35, pura amounts to 6, and temple amounts to 6. Besides that there are also socio-

dari masjid 59 buah, langgar/
mushola/surau 94 buah, gereja 35 buah,
pura 6 buah dan kuil 6 buah. Selain
tempat ibadah juga terdapat
perkumpulan sosial budaya seperti
karang taruna, PKK, majelis taklim dan
pondok pesantren (Tabel 5.3, 5.4).

*cultural associations such as
neighborhood youth association, PKK,
majelis taklim, and pondok pesantren
(Table 5.3, 5.4).*

<https://jakutkota.bps.go.id>

Grafik / Graphic 5.1
Banyaknya Fasilitas Peribadatan di Penjarangan, 2001
Number of Worship Facilities in Penjarangan, 2001



□ Mesjid □ Mushola □ Gereja □ Pura □ Kuil

Tabel / Table 5.1
Keberadaan Panti Sosial dan Jumlah Orang di Penjaringan, 2001
The Existence of Social Residence and Number of Person who taked in that Place in Penjaringan, 2001

No.	Kelurahan/Sub District Kecamatan/District	Panti Asuhan / Orphanage			
		Anak Terantar / Neglected Child		Yatim Piatu / Orphan	
		Keberadaan The Existence	Jumlah (Orang) Total (Person)	Keberadaan The Existence	Jumlah (Orang) Total (Person)
(1)	(2)	(3)	(4)	(5)	(6)
1	Kamal Muara	0	0	0	0
2	Kapuk Muara	0	0	1	47
3	Pejagalan	0	0	1	78
4	Pluit	0	0	0	0
5	Penjaringan	0	0	0	0
Penjaringan		0	0	2	125

Kode 1 berarti "Ya" dan kode 0 berarti "Tidak"

Code 1 means 'Yes' and Code 0 means 'No'

Bersambung / To be continued

Sambungan Tabel 5.1
Continuation from Table 5.1

No.	Kelurahan/Sub District Kecamatan/District	Panti Wreda dan Cacat / Old and Deformity People Residence			
		P. Wreda / Old People Residence		P. Cacat / Deformity People Res.	
		Keberadaan The Existence	Jumlah (Orang) Total (Person)	Keberadaan The Existence	Jumlah (Orang) Total (Person)
(1)	(2)	(7)	(8)	(9)	(10)
1	Kamal Muara	0	0	0	0
2	Kapuk Muara	1	32	0	0
3	Pejagalan	1	25	0	0
4	Pluit	0	0	0	0
5	Penjaringan	0	0	0	0
Penjaringan		2	57	0	0

Kode 1 berarti "Ya" dan kode 0 berarti "Tidak"

Code 1 means 'Yes' and Code 0 means 'No'

Tabel / Table 5.2

Frekuensi dan Jumlah Kepala Keluarga (KK) yang Tertimpa Bencana Alam di Penjaringan, 2001
Natural Disaster Frequency & Number of Head of Household Stricken by That in Penjaringan, 2001

No.	Kelurahan Sub District Kecamatan District	Banjir / Flood		Kebakaran / Fire		Lainnya / Others		Jumlah / Total	
		Frek.	KK	Frek.	KK	Frek.	KK	Frek.	KK
		Freq.	HH	Freq.	HH	Freq.	HH	Freq.	HH
(1)	(2)	(3)	(4)	(5)	(6)	(7)	(8)	(9)	(10)
1	Kamal Muara	0	0	0	0	0	0	0	0
2	Kapuk Muara	1	1.343	0	0	0	0	1	1.348
3	Pejagalan	0	0	1	309	0	0	1	309
4	Pluit	0	0	0	0	0	0	0	0
5	Penjaringan	0	0	2	618	0	0	2	618
Penjaringan		1	1.348	3	927	0	0	4	2.275

Tabel / Table 5.3
Banyaknya Fasilitas Peribadatan di Penjaringan, 2001
Number of Worship Facility in Penjaringan, 2001

No.	Kelurahan/Sub District Kecamatan/District	Mesjid Mosque	Langgar / Mushola / Surau Small Mosque	Gereja Church	Pura Balinese Temple	Kuil / Ketenteng Shrine
(1)	(2)	(3)	(4)	(5)	(6)	(7)
1	Kamal Muara	3	7	0	0	1
2	Kapuk Muara	5	13	4	1	2
3	Pejagalan	21	30	18	3	1
4	Pluit	5	5	10	1	1
5	Penjaringan	25	42	3	1	1
Penjaringan		59	97	35	6	6

Tabel / Table 5.4

Keberadaan Perkumpulan Sosial Budaya dan Jumlah Anggota di Penjaringan, 2001
The Existence of Social & Culture Associations and Number of Its Member in Penjaringan, 2001

No.	Kelurahan/Sub District Kecamatan/District	Karang Taruna *)		P K K **)	
		Keberadaan <i>The Existence</i>	Jumlah Anggota <i>Total of Member</i>	Keberadaan <i>The Existence</i>	Jumlah Anggota <i>Total of Member</i>
(1)	(2)	(3)	(4)	(5)	(6)
1	Kamal Muara	1	58	1	72
2	Kapuk Muara	1	85	1	48
3	Pejagalan	1	225	1	155
4	Pluit	1	138	1	215
5	Penjaringan	1	165	1	238
Penjaringan		5	571	5	728

*) Karang Taruna : *Neighborhood Youth Association*

**) PKK (Pendidikan Kesejahteraan Keluarga) : *Program at village level to educate women on various aspects of family welfare*

Kode 1 berarti "Ya" dan kode 0 berarti "Tidak"

Code 1 means 'Yes' and Code 0 means 'No'

Bersambung / To be continued

sambungan Tabel 5.4
 continuation from Table 5.4

No.	Kelurahan/Sub District Kecamatan/District	Majelis Taklim		Pondok Pesantren	
		Keberadaan <i>The Existence</i>	Jumlah Anggota <i>Total of Member</i>	Keberadaan <i>The Existence</i>	Jumlah Anggota <i>Total of Member</i>
(1)	(2)	(7)	(8)	(9)	(10)
1	Kamal Muara	1	365	0	0
2	Kapuk Muara	1	126	0	0
3	Pejagalan	1	615	1	436
4	Pluit	1	643	0	0
5	Penjaringan	1	547	0	0
<i>Penjaringan</i>		5	2.296	1	436

Kode 1 berarti "Ya" dan kode 0 berarti "Tidak"

Code 1 means 'Yes' and Code 0 means 'No'

Tabel / Table 5.5
Banyaknya Fasilitas Olah Raga di Penjaringan, 2001
Number of Sport Facility in Penjaringan, 2001

No.	Kelurahan/Sub District Kecamatan/District	Fasilitas Olah Raga / Sport Facility				
		Lapangan / Field			Kolam Renang Pool	Lapangan Lainnya Others Field
		Sepak Bola Soccer	Bulu Tangkis Badminton	Volley Volley Ball		
(1)	(2)	(3)	(4)	(5)	(6)	(7)
1	Kamal Muara	-	2	1	-	-
2	Kapuk Muara	-	1	2	-	1
3	Pcjagalan	-	7	5	-	11
4	Pluit	1	2	5	1	8
5	Penjaringan	1	3	3	-	2
<i>Penjaringan</i>		2	15	16	1	22

Tabel / Table 5.6
Banyaknya Perkumpulan Olah Raga di Penjaringan, 2001
Number of Sport Club in Penjaringan, 2001

No.	Kelurahan/Sub District Kecamatan/District	Perkumpulan Olah Raga / Sport Club				
		Sepak Bola Soccer	Bulu Tangkis Badminton	Volley Volley Ball	Karate Karate	Silat Silat
(1)	(2)	(3)	(4)	(5)	(6)	(7)
1	Kamal Muara	0	2	1	-	-
2	Kapuk Muara	1	1	2	-	-
3	Pojagalan	-	5	2	-	-
4	Pluit	2	3	5	-	-
5	Penjaringan	4	4	5	-	-
<i>Penjaringan</i>		7	15	15	0	0

Tabel / Table 5.7
Banyaknya Fasilitas Rekreasi dan Kesenian di Penjaringan, 2001
Number of Recreation and Art Facility in Penjaringan, 2001

No.	Kelurahan/ <i>Sub District</i> Kecamatan/ <i>District</i>	Gedung Bioskop <i>Cinema Building</i>	Pentas Kesenian <i>Art Stage</i>	Taman Terbuka <i>Public Garden</i>	Diskotik <i>Discotique</i>
(1)	(2)	(3)	(4)	(5)	(6)
1	Kamal Muara	-	-	-	-
2	Kepuk Muara	-	-	-	1
3	Pejagalan	2	1	-	10
4	Pluit	2	-	1	1
5	Penjaringan	-	1	-	-
<i>Penjaringan</i>		4	2	1	12

Bersambung / To be continued

sambungan Tabel 5.7
 Continuation from Table 5.7

No.	Kelurahan/Sub District Kecamatan/District	Coffee House Coffee House	Night Club Night Club	Mandi Uap Steambath	Panti Pijat Massage Parlor
(1)	(2)	(7)	(8)	(9)	(10)
1	Kamal Muara	-	-	-	-
2	Kapuk Muara	-	-	-	-
3	Pejagalan	5	2	1	12
4	Pluit	1	1	-	5
5	Penjaringan	2	3	-	2
<i>Penjaringan</i>		8	6	1	19



PENDIDIKAN

EDUCATION

<https://jakutkota.bps.go.id>

BAB / CHAPTER VI
PENDIDIKAN / EDUCATION

Pendidikan terbagi dua yaitu pendidikan formal dan non formal. Di Kecamatan Penjaringan pada tahun 2001 dapat dilihat jumlah sekolah di bidang pendidikan formal, untuk sekolah Taman Kanak-Kanak (TK) sebanyak 39 sekolah, Sekolah Dasar (SD) dan sederajat 65 sekolah, Sekolah Lanjutan Tingkat Pertama (SLTP) dan sederajat 35 sekolah, Sekolah Menengah Umum (SMU) dan sederajat 29 sekolah dan Akademi/Diploma 1 buah (Tabel 6.1).

Pendidikan non formal seperti kursus-kursus (mengetik, tata buku dan sebagainya) seluruhnya berjumlah 46 buah dan yang paling banyak adalah kursus bahasa asing (Tabel 6.2).

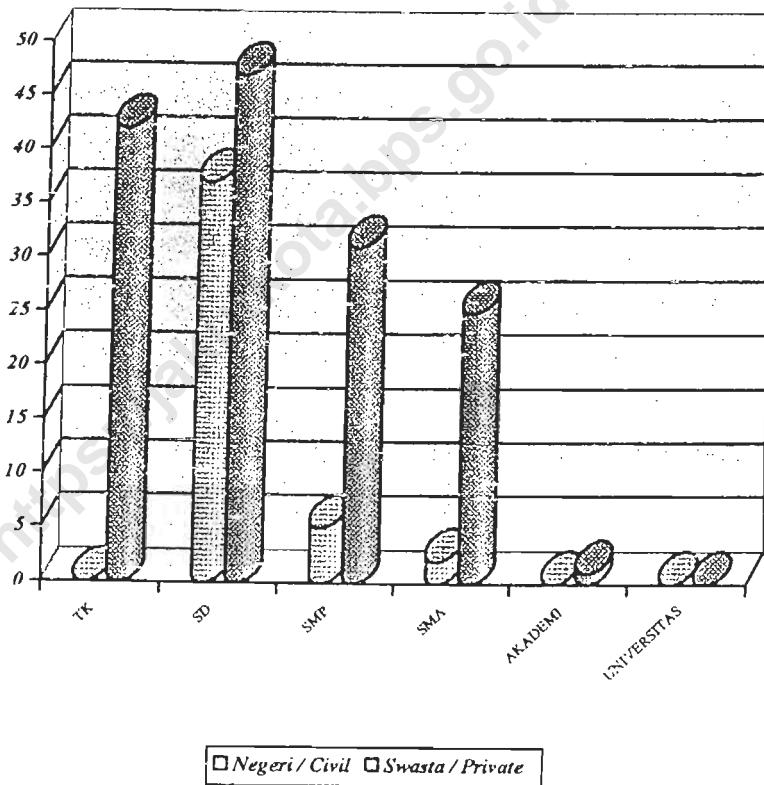
Jika dilihat secara umum, di Kecamatan Penjaringan terjadi peningkatan jumlah sarana pendidikan formal dan non formalnya dari waktu ke waktu. Hal tersebut menunjukkan bahwa masyarakat semakin menyadari akan pentingnya pendidikan.

Education is divided into formal education and non-formal education. In Penjaringan District in 2001, number of school in formal education i.e. kindergarten up to 39 schools, elementary 65 schools, junior high school 35 schools, senior high school 29 schools, and academy/diploma only one (Table 6.1).

The informal education, such as courses (typing, bookkeeping, etc), there are 46 courses and the foreign language course is the most (Table 6.2).

If we look at generally, there is a raising in number of formal education facilities and informal education facilities from time after time in Penjaringan District. It shows that people have realized how important education is.

Grafik / Graphic 6.1
 Jumlah Sekolah menurut Tingkat Pendidikan dan Status
 Sekolah di Penjarangan, 2001
 Number of School by Education Level and Status of School In
 Penjarangan, 2001



Tabel / Table 6.1

Jumlah Sekolah menurut Tingkat Pendidikan dan Status Sekolah di Penjaringan, 2001
 Number of School by Education Level and Status of School in Penjaringan, 2001

No.	Kelurahan Sub District Kecamatan District	Taman Kanak-Kanak (TK)		SD & Sederajat	
		Kindergarten		Elementary School	
		Negeri Civil	Swasta Private	Negeri Civil	Swasta Private
(1)	(2)	(3)	(4)	(5)	(6)
1	Kamal Muara	-	-	2	1
2	Kapuk Muara	-	3	8	2
3	Pejagalan	-	17	14	11
4	Pluit	-	10	5	5
5	Penjaringan	-	9	10	7
Penjaringan		-	39	39	26

Bersambung / To be continued

Sambungan Tabel 6.1
Continuation from Table 6.1

No.	Kelurahan Sub District Kecamatan District	SLTP & Sederajat Junior High School		SMU & Sederajat Senior High School	
		Negeri	Swasta	Negeri	Swasta
		Civil	Private	Civil	Private
(1)	(2)	(7)	(8)	(9)	(10)
1	Kamal Muara	1	-	-	-
2	Kapuk Muara	1	1	-	2
3	Pejagalan	1	15	0	13
4	Pluit	1	9	1	6
5	Penjaringan	1	5	1	6
Penjaringan		5	30	2	27

Bersambung / To be continued

Sambungan Tabel 6.1

Continuation from Table 6.1

No.	Kelurahan <i>Sub District</i> Kecamatan <i>District</i>	Akademi/Diploma		Universitas/Perguruan Tinggi	
		<i>Academy/Diploma</i>		<i>University</i>	
		Negeri <i>Civil</i>	Swasta <i>Private</i>	Negeri <i>Civil</i>	Swasta <i>Private</i>
(1)	(2)	(11)	(12)	(13)	(14)
1	Kamal Muara	-	-	-	-
2	Kapuk Muara	-	-	-	-
3	Pejagalan	-	-	-	-
4	Pluit	-	-	-	-
5	Penjaringan	-	1	-	-
Penjaringan		0	1	0	0

Tabel / Table 6.2
Jumlah Perpustakaan Masyarakat dan Tempat Kursus di Penjaringan, 2001
Number of Public Library and Training Course in Penjaringan, 2001

No.	Kelurahan <i>Sub District</i> Kecamatan <i>District</i>	Perpus- takaan <i>Library</i>	Menge- lik <i>Typing</i>	Montir Mobil <i>Car Me- chanic</i>	Stir Mo- bil / Car <i>Driving</i>	Adm. Kantor <i>Office Adm.</i>	Bhs. Asing <i>Foreign Language</i>	Men- jahit <i>Sewing</i>
(1)	(2)	(3)	(4)	(5)	(6)	(7)	(8)	(9)
1	Kamal Muara	-	-	-	-	-	-	-
2	Kapuk Muara	1	1	-	1	-	1	-
3	Pejagalan	1	-	-	2	-	5	-
4	Pluit	1	-	1	1	-	4	2
5	Penjaringan	1	-	0	2	-	2	-
<i>Penjaringan</i>		4	1	1	6	0	12	2

Bersambung / To be continued

Sambungan Tabel 6.2

Continuation from Table 6.2

No.	Kelurahan <i>Sub District</i> Kecamatan <i>District</i>	Perho- telan <i>Tourism</i>	Tata Buku <i>Book</i> <i>Keeping</i>	Kompu- ter <i>Com-</i> <i>puter</i>	Elek- tronik <i>Elec-</i> <i>tronic</i>	Kecan- tikan <i>Beauty</i>	Tata Boga <i>House Ar-</i> <i>rangement</i>	Jumlah <i>Total</i> (4) s.d (15)
(1)	(2)	(10)	(11)	(12)	(13)	(14)	(15)	(16)
1	Kamal Muara	-	-	-	-	-	-	0
2	Kapuk Muara	-	-	1	-	-	-	5
3	Pejagalan	-	-	2	-	-	-	10
4	Pluit	-	-	4	8	-	-	21
5	Penjaringan	-	-	3	1	1	-	10
<i>Penjaringan</i>		0	0	10	9	1	0	46

7

PEREKONOMIAN

ECONOMICAL

<https://jakutkota.bf.go.id>

BAB / CHAPTER VII
PEREKONOMIAN / ECONOMICAL

7.1. Sumber Penerangan

Sumber penerangan di Wilayah Kotamadya Jakarta Utara seluruhnya menggunakan listrik. Untuk penerangan dari listrik ini dibagi 2, yaitu : listrik PLN dan listrik Non PLN. Pada tahun 2001, seluruh rumah tangga (47.372) di Kecamatan Penjaringan menggunakan sumber penerangan dari PLN (Tabel 7.1).

7.2. Bank/Koperasi

Pada tahun 2000 di Kecamatan Penjaringan terdapat 3 bank pemerintah dan 11 bank swasta. Sedangkan tahun 2001, hanya bank swasta yang bertambah menjadi 12 buah bank.

Koperasi di wilayah Kecamatan Penjaringan berjumlah 14 buah dengan jumlah anggota 5.113 orang. Koperasi-koperasi tersebut dibedakan menjadi koperasi konsumsi berjumlah 1 buah (anggota 312 orang), koperasi produksi berjumlah 1 buah (anggota 179 orang), koperasi simpan pinjam berjumlah 7 buah (anggota 2.745 orang) dan

7.1. Source of Lighting

All the source of lighting in Penjaringan District are using electricity. The electrical lighting is divided into State Electricity Enterprise and Non State Electricity Enterprise. In 2001, all of household (47,372) in Penjaringan District using the source of lighting from State Electricity Enterprise (Table 7.1).

7.2. Bank/Cooperative

In Penjaringan District 2000, there are 3 civil banks and 11 private banks. Whereas in 2001, only the number of private bank has changed, become 12 private banks.

The number of cooperative in Penjaringan District is 14 units with 5,113 members. Those cooperative are specialized in consumption cooperative which amount to one unit (312 members), production cooperative which amount to one unit (179 members), credit cooperative which amount to 7 units (2,745 members), and

koperasi serba usaha berjumlah 7 buah (anggota 2.368 orang) (Tabel 7.2).

7.3. Industri

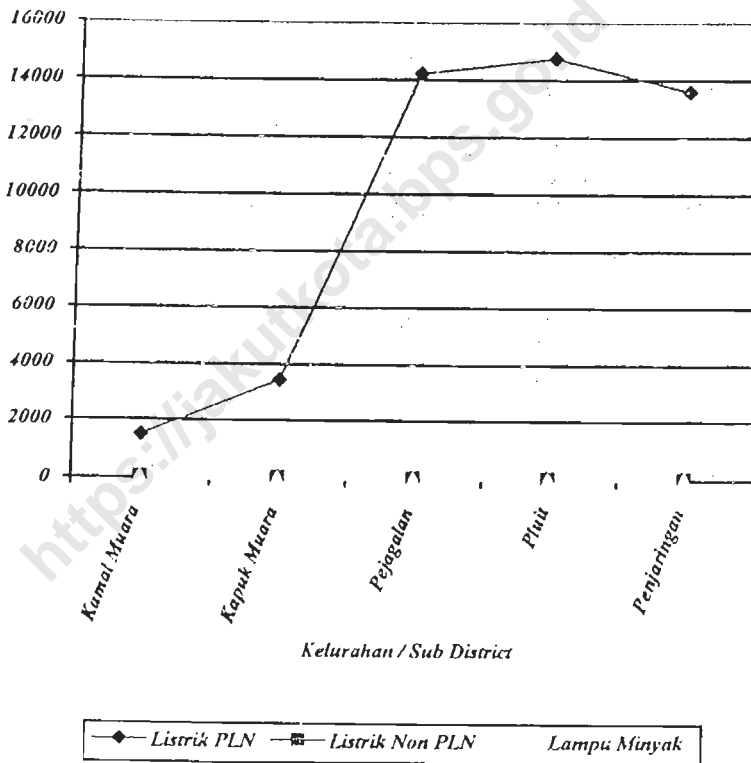
Perusahaan industri dibedakan menjadi empat, yaitu industri besar, sedang, kecil dan rumahtangga. Pada tahun 2001, di Kecamatan Penjaringan terdapat 1.329 buah perusahaan industri dan 65,84 persen diantaranya adalah industri kecil (Tabel 7.4).

exertion cooperative which amount to 7 units (2,368 members) (Table 7.2).

7.3. Industry

Manufacturing establishment is divided into four different kinds, which are large, medium, small, and household industry. In 2001, there are 1,329 manufacturing establishment in Penjaringan District and 65.84% of them are small industry (Table 7.4).

Grafik / Graphic 7.1
Persentase KK menurut Sumber Penerangan
di Penjarangan, 2001
Percentage of Household by Lighting Sources
in Penjarangan, 2001



Tabel / Table 7.1

Jumlah Kepala Keluarga (KK) menurut Sumber Penerangan di Penjaringan, 2001
Number of Household by Lighting Sources in Penjaringan, 2001

No.	Kelurahan <i>Sub District</i> Kecamatan <i>District</i>	Listrik / <i>Electricity</i>		Lampu Minyak <i>Oil Lamp</i>	Jumlah <i>Total</i>
		PLN / <i>State Elec-</i> <i>tricity Enterprise</i>	Non PLN / <i>Non State</i> <i>Electricity Enterprise</i>		
(1)	(2)	(3)	(4)	(5)	(6)
1	Kamal Muara	1.474	-	-	1.474
2	Kepuk Muara	3.421	-	-	3.421
3	Pejagalan	14.186	-	-	14.186
4	Pluit	14.724	-	-	14.724
5	Penjaringan	13.567	-	-	13.567
<i>Penjaringan</i>		47.372	0	0	47.372

Tabel / Table 7.2

Jumlah Bank, Koperasi dan Anggota Koperasi di Penjaringan, 2001
 Number of Bank, Cooperative and Cooperative Members in Penjaringan, 2001

No.	Kelurahan Sub District Kecamatan District	Bank / Bank		Koperasi / Cooperative			
		Pemerintah / Government	Swasta / Private	Konsumsi/Consumption		Produksi/Production	
(1)	(2)	(3)	(4)	Jumlah Total	Anggota Member	Jumlah Total	Anggota Member
(1)	(2)	(3)	(4)	(5)	(6)	(7)	(8)
1	Kamal Muara	-	1	-	-	-	-
2	Kapuk Muara	-	2	-	-	-	-
3	Pejagalan	1	3	1	312	1	179
4	Piuit	1	4	-	-	-	-
5	Penjaringan	1	2	-	-	-	-
Penjaringan		3	12	1	312	1	179

Bersambung / To be continued

Sambungan Tabel 7.2
Continuation from Table 7.2

No.	Kelurahan Sub District Kecamatan District	Koperasi / Cooperative					
		Simpan Pinjam / Credit		Serba Usaha / Exertion		Jumlah / Total	
(1)	(2)	Jumlah Total	Anggota Member	Jumlah Total	Anggota Member	Jumlah Total	Anggota Member
(1)	(2)	(9)	(10)	(11)	(12)	(13)	(14)
1	Kamal Muara	1	75	1	105	2	180
2	Kapuk Muara	0	0	1	487	1	487
3	Pejagalan	4	1.299	1	721	5	2.020
4	Pluit	1	886	1	95	2	981
5	Penjaringan	1	485	3	960	4	1.445
Penjaringan		7	2.745	7	2.368	14	5.113

Tabel / Table 7.3
Jumlah Pasar menurut Jenisnya di Penjaringan, 2001
Number of Market by Its Kind in Penjaringan, 2001

No.	Kelurahan/Sub District Kecamatan/District	Inpres	Lingku- ngan	Lokasi Pdg. K-5	Jumlah Pdg. K-5	Swala- yan	Mall	Wa- serda
(1)	(2)	(3)	(4)	(5)	(6)	(7)	(8)	(9)
1	Kamal Muara	-	1	1	35	-	-	-
2	Kapuk Muara	1	1	-	-	1	-	1
3	Pejagalan	1	-	2	115	-	-	2
4	Pluit	1	2	3	147	4	1	1
5	Penjaringan	-	3	3	392	1	-	2
Penjaringan		3	7	9	689	6	1	6

Tabel / Table 7.4
Jumlah Perusahaan Industri menurut Jenisnya di Penjaringan, 2001
Number of Manufacturing Establishment by Its Kind in Penjaringan, 2001

No.	Kelurahan/ <i>Sub District</i> Kecamatan/ <i>District</i>	Besar <i>Large</i>	Sedang <i>Medium</i>	Kecil <i>Small</i>	Rumahtangga <i>Household</i>	Jumlah <i>Total</i>
(1)	(2)	(3)	(4)	(5)	(6)	(7)
1	Kamal Muara	65	97	13	10	185
2	Kapuk Muara	13	85	117	12	227
3	Pejagalan	37	22	156	23	238
4	Pluit	2	14	582	12	610
5	Penjaringan	41	14	7	7	69
<i>Penjaringan</i>		158	232	875	64	1.329

Tabel / Table 7.5

Jumlah Pabrik yang Menghasilkan Gas Buangan di Penjaringan, 2001
Number of Factory which Produce Industrial Cesspool in Penjaringan, 2001

No.	Kelurahan/ <i>Sub District</i> Kecamatan/ <i>District</i>	Menghasilkan gas buangan (polusi udara) <i>Produce industrial cesspool (air pollution)</i>
(1)	(2)	(3)
1	Kamal Muara	-
2	Kapuk Muara	5
3	Pejagalan	7
4	Pluit	-
5	Penjaringan	4
<i>Penjaringan</i>		16

Tabel / Table 7.6
Jumlah Hotel, Losmen/Penginapan, Hostel, Motel, Restoran dan Warung Makan
di Penjaringan, 2001
Number of Hotel, Motel, Restaurant and Foodstall in Penjaringan, 2001

No.	Kelurahan <i>Sub District</i> Kecamatan <i>District</i>	Hotel / <i>Hotel</i>		Losmen/ Penginapan <i>Inn</i>	Hostel <i>Hostel</i>	Motel <i>Motel</i>	Jumlah (3) sd (7) <i>Total</i> (3) to (7)	Resto- ran <i>Restau- rant</i>	Wrg. Makan <i>Food- stall</i>
		Bintang <i>Classified</i>	Melati <i>Non Classi- fied</i>						
(1)	(2)	(3)	(4)	(5)	(6)	(7)	(8)	(9)	(10)
1	Kamal Muara	-	-	-	-	-	-	-	15
2	Kapuk Muara	-	-	-	-	-	-	-	24
3	Pejagalan	-	-	-	1	-	1	8	42
4	Pluit	-	1	-	-	1	2	7	38
5	Penjaringan	-	-	2	-	-	2	6	93
<i>Penjaringan</i>		0	1	2	1	1	5	21	212

Tabel / Table 7.7

Pemasukan Pajak Bumi dan Bangunan di Penjaringan, 2000/2001

Income from Land and Building Tax in Penjaringan, 2000/2001

No.	Kelurahan <i>Sub District</i>	Target	Realisasi	Persentase Realisasi
	Kecamatan <i>District</i>	<i>Target</i> (Rp. 000,-)	<i>Realisation</i> (Rp. 000,-)	<i>Realisation</i> <i>Percentage</i>
(1)	(2)	(3)	(4)	(5)
1	Kamal Muara	1.331.016	1.262.016	94,82
2	Kapuk Muara	3.643.795	7.064.149	183,78
3	Pejagalan	4.836.012	4.275.832	88,42
4	Pluit	5.135.925	6.412.250	124,85
5	Penjaringan	5.280.140	3.272.500	61,98
<i>Penjaringan</i>		20.426.888	22.286.747	109,10



PERHUBUNGAN

TRANSPORTATION

<https://jakukota.ms.go.id>

BAB / CHAPTER VIII
PERHUBUNGAN / TRANSPORTATION

8.1. Sarana Lalulintas

Sarana lalulintas yang ada di Kecamatan Penjaringan seluruhnya adalah jalan darat beraspal dan dapat dilalui oleh kendaraan roda empat (Tabel 8.1). Sedangkan jenis angkutan umum yang ada adalah ojek sepeda, ojek motor, kendaraan baik roda tiga maupun roda empat, perahu bermotor dan kapal motor (Tabel 8.2).

8.2. Fasilitas Komunikasi

Dibandingkan dengan banyaknya Kepala Keluarga di Kecamatan Penjaringan, maka banyaknya fasilitas komunikasi seperti kantor pos, telepon umum, bis surat dan wartel masih sangat rendah. Jika dibandingkan dengan jumlah 47.372 KK, baru terdapat 4 kantor pos, 92 telepon umum, 18 bis surat dan 25 wartel (Tabel 8.3).

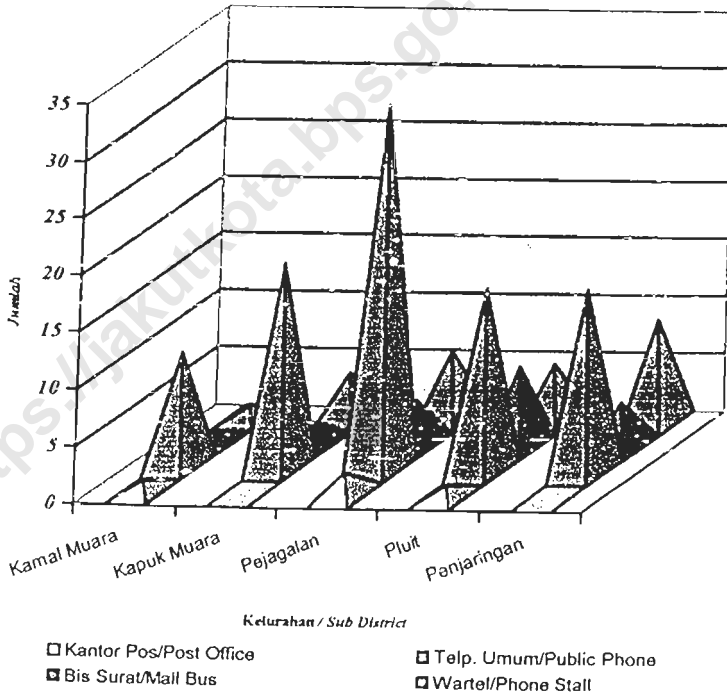
8.1. Transportation Facility

All the transportation facilities in Penjaringan District are asphalt road and it can be used by four wheels vehicle (Table 8.1). For the public transportation, there are bicycle, motorcycle, 3 and 4 wheels vehicle, motorship, and motorboat (Table 8.2).

8.2. Communication Facility

In Penjaringan District, the communication facilities such as post office, public phone, mail bus, and phone stall are still low. If it is compare to the number of household i.e. 47,372 households, there are only 4 post offices, 92 public telephones, 18 mail buses, and 25 phone stall (Table 8.3).

Grafik / Graphic 8.1
Jumlah Fasilitas Komunikasi di Penjarangan, 2001
Number of Communication Facilities in Penjarangan, 2001



Tabel / Table 8.1

Jumlah Kelurahan menurut Sarana Lalu Lintas Utama, Jenis Jalan Utama serta Dapat Tidaknya Dilalui Kendaraan Roda Empat di Penjaringan, 2001
Number of Villages by Main Traffic Means, Kind of Main Street and Vehicles can be Passed or Not by Four Wheels Vehicle in Penjaringan, 2001

No.	Kelurahan <i>Sub District</i> Kecamatan <i>District</i>	Air <i>V'ater</i>	Darat / <i>Land</i>			Dapat dilalui roda empat / <i>It can passed by Four Wheels Vehicle</i>	
			Aspal <i>Asphalt</i>	Diperkeras <i>Harden</i>	Tanah <i>Land</i>	Ya / <i>Yes</i>	Tidak / <i>No</i>
(1)	(2)	(3)	(4)	(5)	(6)	(7)	(8)
1	Kamal Muara	0	1	0	0	1	0
2	Kapuk Muara	0	1	0	0	1	0
3	Pejagalan	0	1	0	0	1	0
4	Pluit	0	1	0	0	1	0
5	Penjaringan	0	1	0	0	1	0
<i>Penjaringan</i>		0	5	0	0	5	0

Tabel / Table 8.2

Jumlah Kelurahan menurut Jenis Angkutan Umum di Penjaringan, 2001
 Number of Village by Kind of Public Transportation in Penjaringan, 2001

No.	Kelurahan Sub District Kecamatan District	Ojek Se- peda Bicycle	Ojek Mo- tor/Motor- cycle	Kendaraan/Vehicle		Perahu Benmotor Motor- ship	Kapal Motor Motor- boat	Lain- nya Others
				Roda 3 3 Wheels	Roda 4 4 Wheels			
(1)	(2)	(3)	(4)	(5)	(6)	(7)	(8)	(9)
1	Kamal Muara	0	1	0	1	1	1	0
2	Kapuk Muara	0	1	1	1	0	0	0
3	Pejagalan	1	1	1	1	0	0	0
4	Pluit	1	1	1	1	0	0	0
5	Penjaringan	1	1	1	1	0	0	0
Penjaringan		3	5	4	5	1	1	0

Kode 1 berarti "Ya" dan kode 0 berarti "Tidak"

Code 1 means 'Yes' and Code 0 means 'No'

Tabel / Table 8.3
 Banyaknya Fasilitas Komunikasi di Penjaringan, 2001
Number of Communication Facility in Penjaringan, 2001

No.	Kelurahan/ <i>Sub District</i> Kecamatan/ <i>District</i>	Kantor Pos <i>Post Office</i>	Telepon Umum <i>Public Phone</i>	Bis Surat <i>Mail Bus</i>	Wartel <i>Phone Stall</i>
(1)	(2)	(3)	(4)	(5)	(6)
1	Kamal Muara	1	10	1	1
2	Kapuk Muara	0	18	2	4
3	Pejagalan	2	32	4	6
4	Pluit	1	16	7	5
5	Penjaringan	0	16	4	9
<i>Penjaringan</i>		4	92	18	25

Tabel / Table 8.4
Waktu Macet di Penjaringan, 2001
Traffic Hour in Penjaringan, 2001

No.	Kelurahan <i>Sub District</i> Kecamatan/District	Waktu Macet / <i>Traffic Hour</i>			
		Pagi <i>Morning</i>	Siang <i>Afternoon</i>	Sore <i>Evening</i>	Malam <i>Night</i>
(1)	(2)	(3)	(4)	(5)	(6)
1	Kamal Muara	1	0	1	0
2	Kapuk Muara	1	0	1	0
3	Pejagalan	0	1	1	0
4	Pluit	1	0	1	0
5	Penjaringan	1	0	1	0
Penjaringan		4	1	5	0

Kode 1 berarti "Ya" dan kode 0 berarti "Tidak"
Code 1 means 'Yes' and Code 0 means 'No'

Tabel / Table 8.5

Jumlah Dipo Sampah (TPS), Frekuensi Pengangkutan Sampah dalam Seminggu serta Cara Masyarakat Membuang Sampah di Penjaringan, 2001
Number of Garbage Disposal Location (GDL), Frequency of Trash Transportation in a Week and The Society Manner to Throw Trash in Penjaringan, 2001

No.	Kelurahan <i>Sub District</i> Kecamatan <i>District</i>	Jumlah TPS <i>Number</i> <i>of GDL</i>	Frek. <i>Freq.</i>	Cara membuang sampah <i>The manner to throw trash</i>			
				Bak Sampah <i>Trash Can</i>	Sel'kan <i>Drain</i>	Dibakar <i>Burned</i>	Kantongisasi <i>Kantongisasi</i>
(1)	(2)	(3)	(4)	(5)	(6)	(7)	(8)
1	Kamal Muara	2	2	1	0	1	1
2	Kapuk Muara	0	3	1	0	0	1
3	Pejagalan	1	2	1	0	0	1
4	Pluit	0	3	1	0	0	0
5	Penjaringan	1	3	1	0	0	1
<i>Penjaringan</i>		4	13	5	0	1	4

Kode 1 berarti "Ya" dan kode 0 berarti "Tidak" untuk kolom (5), (6), (7) dan (8)

Code 1 means 'Yes' and Code 0 means 'No' for column (5), (6), (7) and (8)

Tabel / Table 8.6
 Banyaknya Sarana Angkutan Sampah di Penjaringan, 2001
 Number of Trash Transportation Facility in Penjaringan, 2001

No.	Kelurahan Sub District Kecamatan District	Truck Terbuka Open Truck	Container Container	Confantor Confantor	Gerobak Chart	Celeng Wagon
(1)	(2)	(3)	(4)	(5)	(6)	(7)
1	Kamal Muara	1	-	-	14	-
2	Kapuk Muara	2	2	-	18	2
3	Pejagalan	6	-	-	82	16
4	Pluit	9	1	1	41	3
5	Penjaringan	4	2	-	68	4
Penjaringan		22	5	1	223	25

Sumber / Source : Kasie Kebersihan Kecamatan



<https://jakutkota.bps.go.id>