

LUBUK BATANG DALAM ANGKA



2013



**BADAN PUSAT STATISTIK
KABUPATEN OGAN KOMERING ULU**

LUBUK BATANG DALAM ANGKA 2013

LUBUK BATANG IN FIGURES 2013

No. Katalog BPS	:	
ISSN	:	
No Publikasi	:	
Ukuran Publikasi	:	21,5 Cm x 16,5 Cm
Jumlah Halaman	:	xi + 73 Halaman
Naskah	:	Koordinator Statistik Kecamatan Lubuk Batang, Badan Pusat Statistik Kab. Ogan Komering Ulu
Penyunting	:	Koordinator Statistik Kecamatan Lubuk Batang, Badan Pusat Statistik Kab. Ogan Komering Ulu
Diterbitkan oleh	:	Badan Pusat Statistik Kab. Ogan Komering Ulu
Dicetak Oleh	:	

Boleh dikutip dengan menyebut sumbernya

May be Cited with reference to the source

KATA SAMBUTAN

Dalam rangka pelaksanaan otonomi daerah yang lebih tepat guna dan sasaran pada tingkat kecamatan (*district level*), maka dukungan data statistik yang up to date, handal dan terpercaya mutlak diperlukan. Untuk itu, pengembangan statistik dalam arti yang seluas-luasnya patut mendapat apresiasi dan dukungan semua pihak.

Publikasi LUBUK BATANG DALAM ANGKA 2013 ini, diharapkan mampu memenuhi kebutuhan konsumen data mengenai potret kecamatan selama tahun 2012. Penghargaan dan ucapan terima kasih patut diberikan kepada Koordinator Statistik Kecamatan Lubuk Batang yang telah berusaha maksimal guna terwujudnya publikasi ini. Dengan harapan, kiranya senantiasa berupaya meningkatkan cakupan dan kualitas isi publikasi ini dari waktu ke waktu.

Demikian, semoga publikasi ini bermanfaat bagi kita semua.

Baturaja, Oktober 2013

Kepala Badan Pusat Statistik
Kabupaten Ogan Komering Ulu,

AIDIL ADHA, SE, ME

NIP. 19670322 1994011 1 001

KATA PENGANTAR

Assalamu'alaikum Wr, Wb.

Menyadari pentingnya data statistik bagi evaluasi dan perencanaan pembangunan suatu daerah, maka kami dengan segala keterbatasan yang ada berusaha menyajikan publikasi LUBUK BATANG DALAM ANGKA 2013 ini. Publikasi ini berisi berbagai data, seperti: Geografi, kependudukan, sosial, pendidikan, pertanian, industri, perdagangan, pemerintahan, keuangan, dll.

Ucapan terima kasih kami sampaikan kepada semua pihak yang telah membantu dalam penyusunan publikasi ini. Tentu saja, tak ada gading yang tak retak, masih banyak salah dan kurang pada publikasi ini, untuk itu segala kritik dan saran yang konstruktif guna penyempurnaan publikasi ini di masa mendatang akan kami terima dengan segala senang hati.

Demikian, semoga bermanfaat!

Wassalamu'alaikum Wr, Wb.

Lubuk Batang, Oktober 2013

Koordinator Statistik
Kecamatan Lubuk Batang,

AYU KRISNAWATI, S.E
NIP. 198609272010032001

DAFTAR ISI

	Halaman
Halaman Sampul.....	i
Nomor Katalog.....	ii
Kata Sambutan Kepala BPS OKU.....	iii
Kata Pengantar.....	iv
Daftar Isi.....	v
Daftar Tabel.....	vi
Daftar Gambar.....	x
Penjelasan Umum.....	xi
Bab I GEOGRAFIS.....	1
Bab II PEMERINTAHAN.....	6
Bab III PENDUDUK.....	10
Bab IV SOSIAL.....	18
Bab V PERTANIAN.....	41
Bab VI INDUSTRI.....	52
Bab VII PERDAGANGAN.....	58
Bab VIII TRANSPORTASI DAN KOMUNIKASI.....	64
Bab IX KEUANGAN DAN HARGA-HARGA.....	69

DAFTAR TABEL

Halaman

BAB 1 : GEOGRAFIS

Tabel 1.1.	Letak Geografis dan Ketinggian masing-masing Desa dari Permukaan Laut (dalam meter) di Kecamatan Lubuk Batang tahun 2012.....	3
Tabel 1.2.	Nama Pejabat Kepala Desa dan Alamat Kantor Desa masing-masing Desa di Kecamatan Lubuk Batang tahun 2012.....	4
Tabel 1.3.	Jarak Kantor Kepala Desa ke Kantor Camat dan Luas Wilayah masing-masing desa di Kecamatan Lubuk Batang tahun 2012.....	5

BAB 2 : PEMERINTAHAN

Tabel 2.1.	Status Desa di Kecamatan Lubuk Batang tahun 2012.....	8
Tabel 2.2.	Jumlah Kadus, Rukun Tetangga, Perangkat Desa dan Anggota BPD di Kecamatan Lubuk Batang Tahun 2012.....	9
Tabel 2.3.	Jumlah Anggota Kepolisian yang bertugas di Kecamatan Lubuk Batang Tahun 2012.....	10

BAB 3 : PENDUDUK

Tabel 3.1.	Jumlah Penduduk Menurut Jenis Kelamin Dirinci Per Desa dalam Kecamatan Lubuk Batang Tahun 2012.....	15
Tabel 3.2.	Rata-rata Kepadatan Penduduk di Kecamatan Lubuk Batang Dirinci Menurut Desa Tahun 2012.....	16
Tabel 3.3.	Rata-rata Jumlah Jiwa Setiap Anggota Rumah Tangga di Kecamatan Lubuk Batang Dirinci Menurut Desa Tahun 2012.....	17

BAB 4 : SOSIAL

Tabel 4.1.	Jumlah Sekolah Dasar Negeri, Inpres dan Swasta dirinci menurut Desa dalam Kecamatan Lubuk Batang Tahun 2012.....	24
Tabel 4.2.	Jumlah Murid Sekolah Dasar Negeri dan Swasta dirinci menurut Desa dalam Kecamatan Lubuk Batang Tahun 2012.....	25
Tabel 4.3.	Jumlah Guru Sekolah Dasar Negeri, Inpres dan Swasta dirinci menurut Desa dalam Kecamatan Lubuk Batang Tahun 2012.....	26
Tabel 4.4.	Jumlah Sekolah SLTP Negeri dan Swasta serta SMU Negeri dan Swasta Dalam Kecamatan Lubuk Batang Tahun 2012.....	27

Tabel 4.5.	Jumlah Murid SLTP Negeri dan Swasta serta SMU Negeri dan Swasta Dalam Kecamatan Lubuk Batang Tahun 2012.....	28
Tabel 4.6.	Banyaknya Guru SLTP dan SMU Negeri/swasta Di Kecamatan Lubuk Batang tahun 2012.....	29
Tabel 4.7	Jumlah Madrasah Ibtidaiyah Negeri dan Swasta dalam Kecamatan Lubuk Batang Tahun 2012.....	30
Tabel 4.8	Jumlah Murid Madrasah Ibtidaiyah Negeri dan Swasta dalam Kecamatan Lubuk Batang Tahun 2012.....	31
Tabel 4.9	Banyaknya Guru Madrasah Ibtidaiyah Negeri dan Swasta Di Kecamatan Lubuk Batang tahun 2012.....	32
Tabel 4.10	Jumlah Madrasah Tsaniyah dan Madrasah ‘Aliyah Negeri dan Swasta dalam Kecamatan Lubuk Batang Tahun 2012.....	33
Tabel 4.11.	Jumlah Murid Madrasah Tsaniyah dan Madrasah ‘Aliyah Negeri dan Swasta dalam Kecamatan Lubuk Batang Tahun 2012.....	34
Tabel 4.12	Banyaknya Guru Madrasah Tsaniyah dan Madrasah ‘Aliyah Negeri dan Swasta Di Kecamatan Lubuk Batang tahun 2012.....	35
Tabel 4.13.	Jumlah Puskesmas / Puskesmas Pembantu, Klinik Bersalin dan Posyandu menurut Desa di Kecamatan Lubuk Batang Tahun 2012	36
Tabel 4.14.	Jumlah Dokter, Perawat dan Bidan dirinci menurut Desa di Kecamatan Lubuk Batang Tahun 2012.....	37
Tabel 4.15.	Jumlah Sarana Rumah Peribadatan Dirinci Menurut Desa Dalam Kecamatan Lubuk Batang Tahun 2012.....	40
Tabel 4.16.	Jumlah Kelompok Karang Taruna dan Jumlah Anggota yang Terdaftar di Kecamatan Lubuk Batang Tahun 2012.....	41
Tabel 4.17.	Banyaknya Bangunan tempat Tinggal dirinci per desa Di Kecamatan Lubuk Batang Tahun 2012.....	42

BAB 5 : PERTANIAN

Tabel 5.1.	Luas Tanah Sawah menurut Status Irigasi dan Sawah Tadah Hujan menurut Desa di Kecamatan Lubuk Batang Tahun 2012 (Dalam ha).....	44
Tabel 5.2.	Luas Tanah Sawah yang Diusahakan di Kecamatan Lubuk Batang Tahun 2012 (Dalam Ha).....	45
Tabel 5.3.	Luas Tanah Kering Menurut Penggunaannya di Kecamatan Lubuk Batang Tahun 2012 (Dalam Ha).....	46
Tabel 5.4.	Luas dan Produksi Tanaman Padi Sawah dan Padi Ladang Di Kecamatan Lubuk Batang Tahun 2012 (Dalam Ha).....	47
Tabel 5.5.	Luas Panen dan Produksi Palawija Serta Rata-rata Produksi per Ha di Kecamatan Lubuk Batang Tahun 2012.....	48

Tabel 5.6.	Luas Panen dan Produksi Perkebunan Rakyat Serta Rata-rata Produksi Per Ha di Kecamatan Lubuk Batang Tahun 2012.....	49
Tabel 5.7.	Jumlah Ternak Sapi, Kerbau, Kambing dan Domba Disetiap Desa Dalam Kecamatan Lubuk Batang Tahun 2012.....	50
Tabel 5.8.	Jumlah Ternak Unggas disetiap Desa Dalam Kecamatan Lubuk Batang Tahun 2012.....	51

BAB 6 : INDUSTRI

Tabel 6.1	Jumlah Perusahaan Industri Kecil dan Rumah Tangga Menurut desa di Kecamatan Lubuk Batang Tahun 2012.....	54
Tabel 6.2.	Jumlah Rumah Tangga yang Menggunakan Listrik PLN dan Listrik Non PLN menurut Desa dalam Kecamatan Lubuk Batang Tahun 2012.....	55
Tabel 6.3.	Jumlah Reparasi Kendaraan Mobil, Sepeda Motor dan Sepeda menurut Desa Dalam Kecamatan Lubuk Batang Tahun 2012.....	56
Tabel 6.4.	Jumlah Usaha Salon Kecantikan, Tukang Cukur, Tukang Jahit dan Tukang Cukur menurut Desa Dalam Kecamatan Lubuk Batang Tahun 2012	57

BAB 7 : PERDAGANGAN

Tabel 7.1	Jumlah Jenis Lokasi Perdagangan menurut Desa Dalam Kecamatan Lubuk Batang Tahun 2012.....	60
Tabel 7.2	Jumlah Usaha Pedagang Besar, Kecil dan Eceran menurut Desa Dalam Kecamatan Lubuk Batang Tahun 2012	61
Tabel 7.3	Jumlah Bank, KUD, dan Koperasi non KUD dalam Kecamatan Lubuk Batang Tahun 2012	62
Tabel 7.4.	Jumlah Rumah Makan dan Warung Makan Dalam Kecamatan Lubuk Batang Tahun 2012.....	63

BAB 8 : TRANSPORTASI DAN KOMUNIKASI

Tabel 8.1.	Panjang jalan dirinci menurut jenis jalan Di Kecamatan Lubuk Batang, 2012 (Km).....	66
Tabel 8.2	Jumlah angkutan Jalan Raya menurut jenis Di Kecamatan Lubuk Batang Tahun 2012.....	67
Tabel 8.3.	Nama Objek Wisata dan Jenis Wisata menurut Desa di Kecamatan Lubuk Batang Tahun 2012.....	68

BAB 9 : KEUANGAN DAN HARGA-HARGA

Tabel 9.1.	Jumlah Anggaran Rutin dan Anggaran Pembangunan di Kecamatan Lubuk Batang Tahun 2012.....	71
Tabel 9.2.	Jumlah Dana Bantuan Yang Diterima Setiap Desa Dalam Kecamatan Lubuk Batang Tahun 2012.....	72
Tabel 9.3.	Jumlah Pendapatan Asli Desa di Kecamatan Lubuk Batang Tahun 2012.....	73

DAFTAR GAMBAR

	Halaman
Gambar 1 : Persentase Luas Desa di Kecamatan Lubuk Batang tahun 2012	2
Gambar 2 : Jumlah Kadus dan Perangkat Desa di Kecamatan Lubuk Batang tahun 2012.....	7
Gambar 3 : Jumlah Penduduk menurut Jenis Kelamin di Kecamatan Lubuk Batang tahun 2012.....	13
Gambar 4 : Persentase Jumlah Penduduk setiap Desa di Kecamatan Lubuk Batang tahun 2012.....	14
Gambar 5 : Jumlah SD, SLTP dan SMU di Kec. Lubuk Batang tahun 2012	21
Gambar 6 : Jumlah Murid dan Guru SD, SLTP dan SMU di Kecamatan Lubuk Batang tahun 2012.....	21
Gambar 7 : Jumlah Fasilitas Kesehatan di Kec. Lubuk Batang tahun 2012...	22
Gambar 8 : Jumlah Tenaga Kesehatan di Kec. Lubuk Batang tahun 2012....	22
Gambar 9 : Banyaknya Sarana Peribadatan di Kecamatan Lubuk Batang tahun 2012.....	22
Gambar 10 : Persentase Bangunan Tempat Tinggal menurut Status Bangunan di Kecamatan Lubuk Batang tahun 2012.....	23
Gambar 11 : Luas Perkebunan di Kecamatan Lubuk Batang tahun 2012.....	43
Gambar 12 : Jumlah Ternak dan Unggas di Kecamatan Lubuk Batang tahun 2012.....	43
Gambar 13 : Jumlah Rumah Tangga Pemakai Listrik di Kecamatan Lubuk Batang Tahun 2012.....	53
Gambar 14 : Jumlah Lembaga Keuangan di Kecamatan Lubuk Batang, 2012.	59
Gambar 15 : Anggaran Rutin Kecamatan Lubuk Batang tahun 2012.....	70

PENJELASAN UMUM/ EXPLANATORY NOTES

Tanda-tanda, satuan-satuan dan lain-lainnya yang digunakan dalam publikasi ini, adalah sbb:
Symbols measurement unit and other acronyms which are used in this publication, are as follows:

1. TANDA-TANDA/SYMBOLS

Data belum tersedia/ <i>Data not yet available</i>	: ...
Data tidak tersedia/ <i>Data not available</i>	: -
Data dapat diabaikan/ <i>Data Negligible</i>	: 0
Tanda desimal/ <i>Decimal Point</i>	: ,
Angka sementara/ <i>Preliminary Figures</i>	: *)
Angka sangat sementara/ <i>Very Preliminary Figures</i>	: **)
Angka sangat sangat sementara/ <i>VeryVery Preliminary Figures</i> ..	: ***)
Angka diperbaiki/ <i>Revised figures</i>	: r)
Angka perkiraan/ <i>Estimated figures</i>	: e)

2. SATUAN/UNITS

Barrel/ <i>barrel</i>	: 158,99 liter = 1/6,2898
m ³	
kilometer (km)/ <i>kilometers (km)</i>	: 1.000 m/ <i>meters(m)</i>
kwintal (kw)/ <i>quintal (ql)</i>	: 100 kg
liter (untuk beras)/ <i>litre (for rice)</i>	: 0,80 kg
SCF.....	: 1/35,3 m ³
Metric ton (m. ton)/ <i>metric ton (m ton)</i>	: 0,98421 long ton = 1.000 kg
once (oz)/ <i>once(oz)</i>	: 28,31 gram/ <i>grams</i>
ton/ton.....	: 1.000 kg
sak (untuk semen)/ <i>sack (for cement)</i>	: 40 kg atau/ <i>or</i> 50 kg

atuan lain : buah, bungkus, butir, helai/lembar, kaleng, batang, pulsa, ton kilometer (ton-km),
jam, menit, persen (%)
other units : *pack, number, pieces, tin, pulsa, ton-kilometres (ton-km), hour, minute, percents*
(%)



GEOGRAFIS

GEOGRAPHY

<http://www.ogdome.com/gulukab.bps.go/>

BAB I : GEOGRAFIS

Secara administratif Kecamatan Lubuk Batang terdiri dari 15 buah desa dengan luas wilayah sekitar 79.515 Ha. Jika dilihat dari luas setiap desa yang terdapat di Kecamatan Lubuk Batang, maka desa yang memiliki luas wilayah terbesar adalah Desa Markisa (dengan luas wilayah 8500 Ha), sedangkan Desa Banu Ayu merupakan desa yang memiliki luas wilayah terkecil (yaitu 1985 Ha).

Secara umum, keadaan topografi Kecamatan Lubuk Batang meliputi 80 persen tanah datar dan 20 persen tanah berbukit-bukit. Batas-batas Kecamatan Lubuk Batang adalah sebagai berikut:

- ❑ Sebelah Utara berbatasan dengan Kec Peninjauan, Kab OKU
- ❑ Sebelah Selatan berbatasan dengan Kec Baturaja Timur, Kab OKU
- ❑ Sebelah Timur berbatasan dengan Kec Semidang Aji, Kab OKU
- ❑ Sebelah Barat berbatasan dengan Kec Sinar Peninjauan, Kab OKU

Mayoritas penduduk Kecamatan Lubuk Batang bermata pencaharian sebagai petani perkebunan. Adapun Jarak Kecamatan Lubuk Batang ke Ibukota Kabupaten (Kota Baturaja) sekitar 12 Km.

Gambar 1: Persentase Luas Desa di Kecamatan Lubuk Batang, 2012



Tabel 1.1. Letak Geografis dan Ketinggian masing-masing Desa dari Permukaan Laut (dalam meter) di Kecamatan Lubuk Batang tahun 2012

Desa	Letak Geografis		Ketinggian (meter)		
	Pantai	Bukan Pantai	<500	500-700	>700
(1)	(2)	(3)	(4)	(5)	(6)
1. Merbau	-	√	√	-	-
2. Gunung Meraksa	-	√	√	-	-
3. Kurup	-	√	√	-	-
4. Banu Ayu	-	√	√	-	-
5. Tanjung Dalam	-	√	√	-	-
6. Lubuk Batang Baru	-	√	√	-	-
7. Lubuk Batang Lama	-	√	√	-	-
8. Belatung	-	√	√	-	-
9. Karta Mulia	-	√	√	-	-
10. Markisa	-	√	√	-	-
11. Lunggaian Baru/Air Wal	-	√	√	-	-
12. Lunggaian	-	√	√	-	-
13. Tanjung Manggus	-	√	√	-	-
14. Bandar Agung	-	√	√	-	-
15. Sumber Bahagia	-	√	√	-	-

Sumber: Kantor Camat Lubuk Batang

Tabel 1.2. Nama Pejabat Kepala Desa dan Alamat Kantor Desa masing-masing Desa di Kecamatan Lubuk Batang tahun 2012

Desa	Nama Kepala Desa	Alamat Kantor Desa
(1)	(2)	(3)
1. Merbau	Ariansyah	Merbau
2. Gunung Meraksa	Erwan Setiawan	Gunung Meraksa
3. Kurup	Bakarrudin	Kurup
4. Banu Ayu	Arpani Abdullah	Banu Ayu
5. Tanjung Dalam	Munzar	Tanjung Dalam
6. Lubuk Batang Baru	Baharuddin	Lubuk Batang Baru
7. Lubuk Batang Lama	Surbi Idris	Lubuk Batang Lama
8. Belatung	Harawi	Belatung
9. Karta Mulia	Drs. Zamhari	Karta Mulia
10. Markisa	Isroji	Markisa
11. Lunggaian Baru/Air Wal	Suprpto	Lunggaian Baru/Air Wal
12. Lunggaian	Dodi Yulius	Lunggaian
13. Tanjung Manggus	Arif Zazili	Tanjung Manggus
14. Bandar Agung	Sailan SP	Bandar Agung
15. Sumber Bahagia	Bahrul	Sumber Bahagia

Sumber: Kantor Camat Lubuk Batang

Tabel 1.3. Jarak Kantor Kepala Desa ke Kantor Camat dan Luas Wilayah masing-masing desa di Kecamatan Lubuk Batang tahun 2012

Desa	Jarak Kantor Kepala Desa ke Kantor Camat (Km)	Luas Wilayah (Ha)
(1)	(2)	(3)
1. Merbau	21,00	8 000*)
2. Gunung Meraksa	16,00	3 500
3. Kurup	2,00	5 000
4. Banu Ayu	3,50	1 985
5. Tanjung Dalam	4,00	3 000
6. Lubuk Batang Baru	1,70	7 500
7. Lubuk Batang Lama	3,00	6 000
8. Belatung	6,00	6 000
9. Karta Mulia	9,50	4 000
10. Markisa	12,00	8 500
11. Lunggaian Baru/Air Wal	13,50	8 230
12. Lunggaian	19,00	6 000
13. Tanjung Manggus	19,50	7 800
14. Bandar Agung	24,00	4 000
15. Sumber Bahagia	19,00	-

*Data masih tergabung dengan desa Sumber Bahagia
 Sumber: BPS Kabupaten OKU



PEMERINTAHAN
GOVERNMENT

<http://www.ogankemeri.sulukab.bps.go.id>

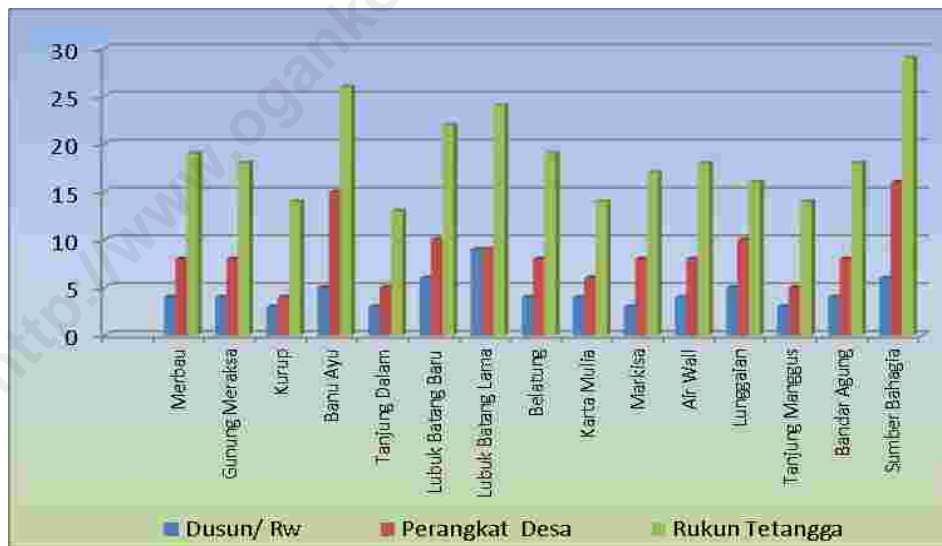
BAB 2 : PEMERINTAHAN

Sampai tahun 2012 secara administratif, dari keseluruhan desa yang terdapat di Kecamatan Lubuk Batang masih berstatus desa dan belum satupun yang berstatus kelurahan. Dari seluruh desa tersebut, terdapat 281 orang perangkat desa, 67 orang kepala dusun/RW, 128 orang rukun tetangga, dan 79 orang anggota BPD. Informasi selengkapnya dapat diperhatikan pada tabel 2.2.

Salah satu indikator untuk melihat sampai sejauh mana tingkat kesejahteraan masyarakat suatu daerah adalah dengan

memperhatikan tingkat keamanan di daerah tersebut. Untuk itu diperlukan aparat keamanan yang cukup untuk menjaga keamanan dan ketertiban suatu daerah, disamping tentu saja diharapkan adanya kesadaran dan partisipasi masyarakat untuk secara pro-aktif menjaga keamanan daerahnya.

Gambar 2 : Jumlah KADUS/RW dan Perangkat Desa di Kec. Lubuk Batang, 2012



Tabel 2.1. Status Desa/Kelurahan di Kecamatan Lubuk Batang tahun 2012

Desa	Status	
	Desa	Kelurahan
(1)	(2)	(3)
1. Merbau	√	-
2. Gunung Meraksa	√	-
3. Kurup	√	-
4. Banu Ayu	√	-
5. Tanjung Dalam	√	-
6. Lubuk Batang Baru	√	-
7. Lubuk Batang Lama	√	-
8. Belatung	√	-
9. Karta Mulia	√	-
10. Markisa	√	-
11. Lunggaian Baru/Air Wal	√	-
12. Lunggaian	√	-
13. Tanjung Manggus	√	-
14. Bandar Agung	√	-
15. Sumber Bahagia	√	-
Jumlah	15	-

Sumber: Kantor Camat Lubuk Batang

Tabel 2.2. Jumlah Kadus, Rukun Tetangga, Perangkat Desa dan Anggota BPD Dalam Kecamatan Lubuk Batang, Tahun 2012

D E S A	Kadus	Rukun Tetangga	Perangkat Desa	Anggota BPD
(1)	(2)	(3)	(4)	
1. Merbau	4	8	19	5
2. Gunung Meraksa	4	8	18	5
3. Kurup	3	4	14	5
4. Banu Ayu	5	15	26	7
5. Tanjung Dalam	3	5	13	5
6. Lubuk Batang Baru	6	10	22	7
7. Lubuk Batang Lama	9	9	24	5
8. Belatung	4	8	19	5
9. Karta Mulia	4	6	14	5
10. Markisa	3	8	17	5
11. Lunggaian Baru/Air Wall	4	8	18	5
12. Lunggaian	5	10	16	5
13. Tanjung Manggus	3	5	14	5
14. Bandar Agung	4	8	18	5
15. Sumber Bahagia	6	16	29	5
J u m l a h	67	128	281	79

Sumber: Kantor Camat Lubuk Batang

Tabel 2.3. Jumlah Anggota Kepolisian yang bertugas di dalam Kecamatan Lubuk Batang, Tahun 2012

D E S A	Jumlah Anggota Polisi	Tempat Tugas
(1)	(2)	(3)
1. Merbau	1	Merbau
2. Gunung Meraksa	-	-
3. Kurup	18	Kurup
4. Banu Ayu	-	-
5. Tanjung Dalam	1	Tanjung Dalam
6. Lubuk Batang Baru	1	Lubuk Batang Baru
7. Lubuk Batang Lama	-	-
8. Belatung	1	Belatung
9. Karta Mulia	1	Karta Mulia
10. Markisa	1	Markisa
11. Lunggaian Baru/Air Wall	1	Lunggaian Baru/Air Wal
12. Lunggaian	1	Lunggaian
13. Tanjung Manggus	1	Tanjung Manggus
14. Bandar Agung	-	-
15. Sumber Bahagia	1	Sumber Bahagia
J u m l a h	28	

Sumber: Kantor Camat Lubuk Batang



PENDUDUK

POPULATION

<http://www.ogandemerindulukab.bps.go.id/>

BAB 3 : PENDUDUK DAN TENAGA KERJA

3.1. Penduduk

Pembangunan yang dilaksanakan oleh pemerintah suatu daerah memiliki sasaran utama untuk meningkatkan kesejahteraan penduduk yang ada di dalam daerah tersebut. Untuk itu pemerintah daerah telah melaksanakan berbagai upaya dalam rangka mengantisipasi masalah kependudukan. Usaha untuk menekan laju pertumbuhan penduduk juga telah dilakukan oleh pemerintah melalui Program Keluarga Berencana yang telah dimulai sejak awal tahun 1970-an. Akan tetapi, semua usaha tersebut tidak akan memiliki arti jika tanpa dukungan dari seluruh lapisan penduduk yang mendiami daerah tersebut.

a. Jumlah dan Laju Pertumbuhan penduduk

Pada tahun 2012, jumlah penduduk di Kecamatan Lubuk Batang berjumlah 28.449 jiwa, dengan komposisi 14.648 jiwa berjenis kelamin laki-laki dan 13.801 jiwa berjenis kelamin perempuan. Dengan demikian penduduk Kecamatan Lubuk Batang lebih banyak yang laki-laki daripada yang perempuan. Berdasarkan jumlah penduduk dan luas wilayahnya

dapatlah diketahui rata-rata kepadatan penduduk kecamatan Lubuk Batang yaitu 41,73 jiwa setiap Km² (Informasi selengkapnya disajikan dalam tabel 3.1 dan 3.2).

Jika diamati jumlah penduduk per desa di Kecamatan Lubuk Batang, maka terlihat bahwa Desa Lubuk Batang Baru merupakan desa yang memiliki jumlah penduduk terbesar, yaitu 4.245 jiwa karena didukung fasilitas desa yang memadai. Sedangkan desa yang memiliki jumlah penduduk terkecil adalah Desa Lunggaian Baru/Air Wal dengan jumlah penduduk sebanyak 947 jiwa.

b. Persebaran dan Kepadatan Penduduk

Penduduk sebagai obyek sekaligus subyek utama pembangunan merupakan pokok yang selalu menjadi perhatian pemerintah. Pertumbuhan penduduk yang terlampau tinggi akan menjadi beban bagi suatu daerah manakala penduduk di wilayah tersebut sudah padat, tetapi

sebaliknya pertumbuhan penduduk yang tinggi justru diharapkan guna mempercepat proses pembangunan di daerah yang masih jarang penduduknya. Oleh karenanya penyebaran penduduk yang tidak merata perlu mendapat perhatian guna memancing kegairahan pembangunan di Kecamatan Lubuk Batang.

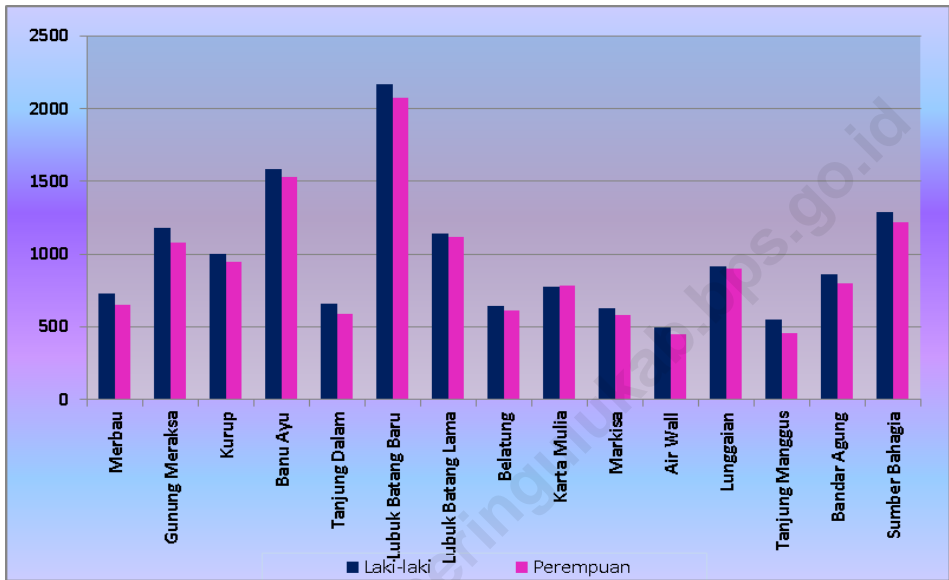
Dilihat dari kepadatan penduduk per kilometer, Desa Banu Ayu merupakan wilayah yang memiliki luas wilayah terkecil jika dibandingkan dengan desa-desa lainnya, tetapi memiliki kepadatan penduduk terbesar yaitu 156,83 jiwa per Km², ini dikarenakan letak geografis desa tersebut merupakan jalan lintas kabupaten yang memiliki akses transportasi relatif mudah dijangkau. Sedangkan Desa Lunggaian Baru/Air Wall merupakan desa yang memiliki kepadatan penduduk terkecil yaitu 11,51 jiwa per Km² dikarenakan wilayah tersebut banyak terdapat perkebunan karet dan sawit dan merupakan wilayah yang dipadati oleh penduduk yang berasal dari luar propinsi/transmigrasi.

c. Rasio Jenis Kelamin dan Rata-rata Besarnya Anggota Rumah Tangga

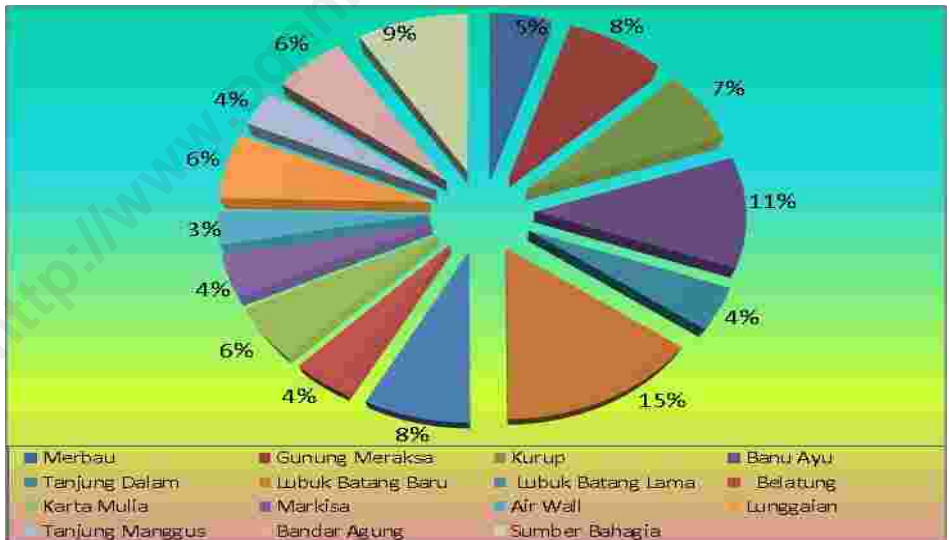
Pada Tahun 2012, rasio jenis kelamin Kecamatan Lubuk Batang berada di atas 100 yaitu sebesar 106,45. Ini mengindikasikan bahwa jumlah penduduk laki-laki lebih banyak daripada jumlah penduduk perempuan. Hampir seluruh desa memiliki angka rasio jenis kelamin di atas 100. Hanya desa Karta Mulia yang memiliki rasio jenis kelaminnya di bawah 100 yaitu sebesar 99,61.

Jumlah rumah tangga di Kecamatan Lubuk Batang adalah 7.332 rumah tangga, sedangkan jumlah penduduk 28.119 jiwa. Dari hasil pembagian dua variabel tersebut diperoleh rata-rata rumah tangga dihuni oleh 4,01 jiwa. Dengan keadaan ini dapat terlihat bahwa jumlah penduduk dalam setiap rumahtangga di Kecamatan Lubuk Batang rata-rata 4 jiwa. Atau dapat diasumsikan setiap rumahtangga dihuni oleh 2 orangtua (ibu-bapak) dan 2 orang anak.

Gambar 3: Jumlah Penduduk menurut Jenis Kelamin di Kec. Lubuk Batang, 2012



Gambar 4: Persentase Jumlah Penduduk Setiap Desa di Kec. Lubuk Batang, 2012



Tabel 3.1. Jumlah Penduduk Menurut Jenis Kelamin Dirinci Per Desa Dalam Kecamatan Lubuk Batang Tahun 2012

D E S A	Laki-Laki	Perempuan	Jumlah
(1)	(2)	(3)	(4)
1. Merbau	729	655	1 384
2. Gunung Meraksa	1 177	1 076	2 253
3. Kurup	1 004	949	1 953
4. Banu Ayu	1 584	1 529	3 113
5. Tanjung Dalam	656	592	1 248
6. Lubuk Batang Baru	2 172	2 073	4 245
7. Lubuk Batang Lama	1 143	1 117	2 259
8. Belatung	646	616	1 262
9. Karta Mulia	779	786	1 565
10. Markisa	631	584	1 215
11. Lunggaian Baru/Air Wal	499	448	947
12. Lunggaian	920	901	1 821
13. Tanjung Manggus	558	455	1 009
14. Bandar Agung	862	801	1 663
15. Sumber Bahagia	1 293	1 219	2 512
J U M L A H	14 648	13 801	28 449

Sumber: BPS Kabupaten OKU

Tabel 3.2. Rata-rata Kepadatan Penduduk di Kecamatan Lubuk Batang Dirinci Menurut Desa Tahun 2012

Desa	Jumlah Penduduk	Luas Areal (Km ²)	Rata-rata Jiwa / Km ²
(1)	(2)	(3)	(4)
1. Merbau*)	3 896	80,00	17,30
2. Gunung Meraksa	2 253	35,00	64,37
3. Kurup	1 953	50,00	39,06
4. Banu Ayu	3 113	19,85	156,83
5. Tanjung Dalam	1 248	30,00	41,6
6. Lubuk Batang Baru	4 245	75,00	56,6
7. Lubuk Batang Lama	2 259	60,00	37,65
8. Belatung	1 262	60,00	21,03
9. Karta Mulia	1 565	40,00	39,13
10. Markisa	1 215	85,00	14,29
11. Lunggaian Baru/Air Wall	947	82,30	11,51
12. Lunggaian	1 821	60,00	30,35
13. Tanjung Manggus	1 009	78,00	12,94
14. Bandar Agung	1 663	40,00	41,58
15. Sumber Bahagia	-	-	-
J U M L A H	28 449	795,15	35,78

*) Data masih tergabung dengan desa Sumber Bahagia
 Sumber: BPS Kabupaten OKU

Tabel 3.3. Rata-rata Jumlah Jiwa Setiap Anggota Rumah Tangga di Kecamatan Lubuk Batang Dirinci Menurut Desa Tahun 2012

Desa	Jumlah Penduduk	Jumlah Rumah Tangga	Jumlah Jiwa / Rumah Tangga
(1)	(2)	(3)	(4)
1. Merbau*)	3 896	878	4,43
2. Gunung Meraksa	2 253	592	3,80
3. Kurup	1 953	581	3,36
4. Banu Ayu	3 113	780	3,99
5. Tanjung Dalam	1 248	361	3,45
6. Lubuk Batang Baru	4 245	930	4,56
7. Lubuk Batang Lama	2 259	530	4,26
8. Belatung	1 262	299	4,22
9. Karta Mulia	1 565	360	4,35
10. Markisa	1 215	331	3,67
11. Lunggaian Baru/Air Wall	947	244	3,88
12. Lunggaian	1 821	434	4,20
13. Tanjung Manggus	1 009	261	3,86
14. Bandar Agung	1 663	384	4,33
15. Sumber Bahagia	-	-	-
J U M L A H	28 449	6 964	4,03

*) Data masih tergabung dengan desa Sumber Bahagia
 Sumber: BPS Kabupaten OKU



S O S I A L

SOCIAL

<http://www.ogankemeritgulukab.bps.go.id/>

BAB 4 : SOSIAL

Keadaan sosial suatu wilayah dapat digunakan sebagai indikator atau proxy (pendekatan) dalam mengamati dan menganalisa kualitas hidup penduduknya. Semakin maju dan berkualitas kehidupan penduduk suatu wilayah maka sarana sosial (seperti: sekolah, sarana kesehatan, akses informasi, dan lain-lain) akan semakin baik pula.

Untuk mengetahui keadaan umum sosial penduduk Kecamatan Lubuk Batang pada tahun 2012 dapat dilihat dari beberapa indikator di bawah ini:

4.1. Pendidikan

Salah satu keberhasilan pembangunan di suatu daerah adalah apabila didukung oleh sumber daya yang berkualitas. Melalui jalur pendidikan, pemerintah berupaya dan berkehendak untuk meningkatkan kualitas sumber daya manusia penduduk, dengan tingkat pendidikan penduduk yang makin membaik maka dapat diharapkan kualitas kehidupan masyarakat juga akan membaik. Program Wajib belajar 6 tahun yang dilanjutkan dengan wajib belajar 9 tahun adalah bentuk upaya pemerintah dalam rangka merealisasikan tujuan di atas, sehingga dapat tercipta sumber daya manusia tangguh yang siap untuk bersaing pada era globalisasi.

Upaya yang telah dilakukan oleh pemerintah tentu saja membutuhkan dukungan dari semua pihak, terutama dukungan dari masyarakat itu sendiri. Untuk itu, pemerintah harus mampu memfasilitasi berbagai sarana dan prasarana penunjang pendidikan secara memadai dengan memperhatikan pemerataan distribusinya ke semua wilayah. Sarana dan prasarana dimaksud baik sarana fisik seperti bangunan sekolah namun juga saran non fisik seperti tenaga pengajar yang dari waktu ke waktu kualitasnya semakin membaik.

Jumlah Sekolah Dasar yang ada di Kecamatan Lubuk Batang pada tahun 2012 berjumlah 20 unit sekolah yang terdiri dari 18 unit sekolah dasar negeri/inpres dan 2 unit sekolah dasar swasta. Keseluruhan sekolah dasar tersebut menyebar di hampir setiap desa, dengan total murid SD negeri/inpres sebanyak 3.580 siswa dan keseluruhan tenaga pengajar (guru) SD negeri/inpres sebanyak 344 orang, sedangkan total murid SD swasta berjumlah 293 siswa dan keseluruhan tenaga pengajar (guru) SD Swasta sebanyak 15 orang.

Sementara jumlah SLTP di Kecamatan Lubuk Batang ada sebanyak 8 unit sekolah yang terdiri dari 7 unit SLTP negeri/inpres dan 1 unit SLTP swasta serta jumlah

SLTA/SMU hanya berjumlah 2 unit sekolah yang terdiri dari 1 unit SMU negeri/inpres dan 1 unit SMU swasta. Adapun keseluruhan siswa SLTP sebanyak 1.061 siswa dan jumlah siswa SLTA/SMU sebanyak 385 siswa, yang diasuh oleh 150 guru SLTP dan 44 guru SLTA/SMU.

4.2. Kesehatan

Salah satu hak dasar warga Negara adalah tercapainya hidup sehat. Oleh karenanya pembangunan bidang kesehatan, menjadi sangat urgen karena menyangkut seluruh aspek kehidupan manusia. Jika pembangunan kesehatan di suatu daerah berhasil dengan baik maka taraf kesejahteraan penduduk di daerah tersebut secara langsung dapat pula meningkat. Selain itu, pembangunan kesehatan juga memuat mutu dan upaya kesehatan yang sangat dipengaruhi oleh ketersediaan fasilitas kesehatan dengan menciptakan akses pelayanan kesehatan dasar yang didukung oleh sumber daya kesehatan yang memadai seperti rumah sakit, puskesmas, tenaga kesehatan (dokter, bidan, perawat, dll) dan ketersediaan obat.

Secara umum, pelayanan kesehatan masyarakat diarahkan kepada pelayanan kesehatan penduduk, pelayanan kesehatan terhadap tenaga produktif dan usaha preventif

kesehatan. Upaya yang dilakukan pemerintah dalam pelayanan kesehatan meliputi pelayanan kesehatan kepada seluruh lapisan masyarakat dan diupayakan agar dapat menjangkau seluruh lapisan masyarakat, utamanya masyarakat dengan golongan ekonomi lemah sehingga diharapkan mereka dapat pula menikmati pelayanan kesehatan yang jauh lebih baik.

Sampai dengan tahun 2012, fasilitas kesehatan yang terdapat di Kecamatan Lubuk Batang meliputi 1 puskesmas, 5 puskesmas pembantu, 19 poskesdes dan 27 posyandu. Sedangkan tenaga kesehatan meliputi 2 orang dokter, 13 orang perawat dan 25 orang bidan desa. Jika dilihat dari banyaknya penduduk yang tersebar pada 15 desa di Kecamatan Lubuk Batang, maka ketersediaan fasilitas kesehatan maupun tenaga kesehatan tersebut masih belum memadai.

4.3. Agama


Kebebasan beragama dan menjalankan ibadah sesuai dengan agama dan keyakinannya dijamin oleh Undang-undang dasar secara mutlak. Dengan kebebasan tersebut diharapkan semua warga Negara

dapat memperoleh ketentrangan bathinnya, yang merupakan salah satu kebutuhan dasar seluruh umat manusia. Untuk itu, fasilitas rumah ibadah seperti masjid, musholla, gereja, dll dapat dijadikan sebagai indikator ketaatan penduduk suatu daerah dalam

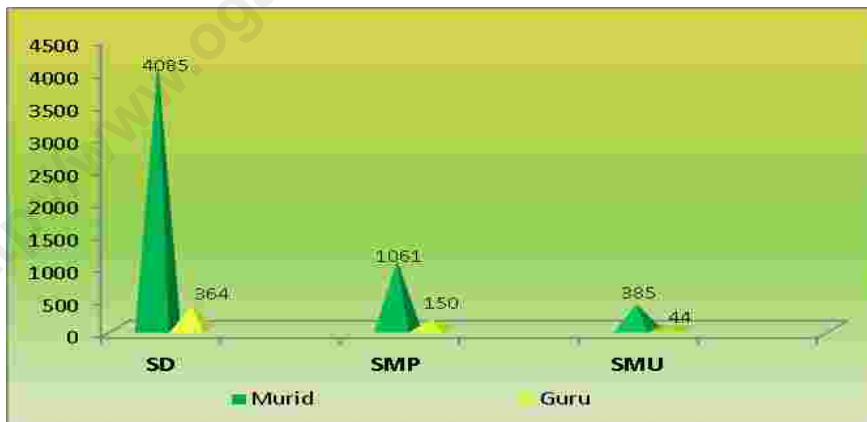
menjalankan ajaran agamanya, sehingga tercapai tujuannya dalam beragama.

Sampai tahun 2012, di dalam Kecamatan Lubuk Batang sudah terdapat 42 masjid, 31 langgar/musholla, 2 gereja dan 1 pura yang semuanya tersebar di 15 desa.

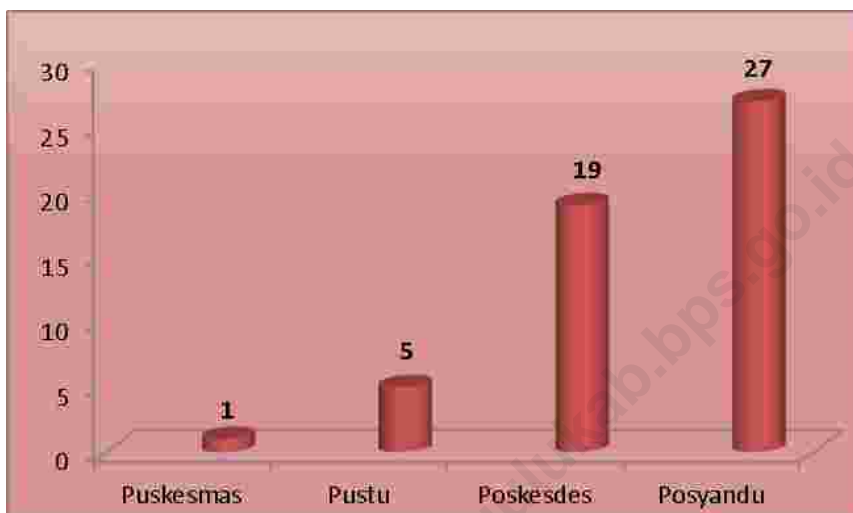
Gambar 5 : Jumlah SD, SLTP dan SMU di Kecamatan Lubuk Batang, 2012



Gambar 6 : Jumlah Murid dan guru SD, SLTP dan SMU di Kecamatan Lubuk Batang, 2012



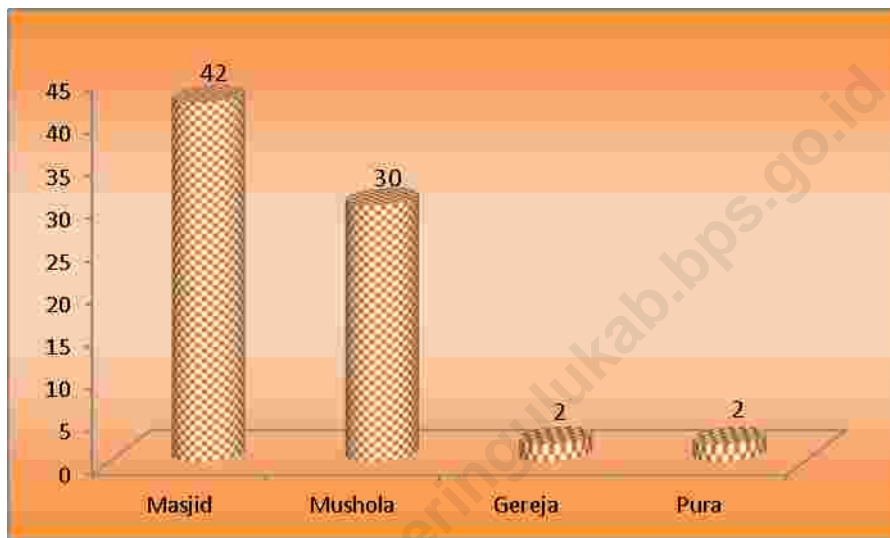
Gambar 7 : Jumlah Fasilitas Kesehatan di Kecamatan Lubuk Batang, 2012



Gambar : Jumlah Tenaga Kesehatan di Kecamatan Lubuk Batang, 2012



Gambar 9 : Banyaknya Sarana Peribadatan di Kecamatan Lubuk Batang , 2012



Gambar 10 : Persentase Bangunan Tempat Tinggal Menurut Status Bangunan Di Kecamatan Lubuk Batang , 2012



Tabel 4.1. Jumlah Sekolah Dasar Negeri, Inpres dan Swasta dirinci menurut Desa dalam Kecamatan Lubuk Batang Tahun 2012

Desa	Jumlah Sekolah Dasar	
	Negeri/Inpres	Swasta
(1)	(2)	(3)
1. Merbau	1	-
2. Gunung Meraksa	2	-
3. Kurup	1	-
4. Banu Ayu	3	-
5. Tanjung Dalam	1	-
6. Lubuk Batang Baru	1	1
7. Lubuk Batang Lama	1	1
8. Belatung	1	-
9. Karta Mulia	1	-
10. Markisa	1	-
11. Lunggaian Baru/Air Wal	1	-
12. Lunggaian	1	-
13. Tanjung Manggus	1	-
14. Bandar Agung	1	-
15. Sumber Bahagia	1	-
Jumlah	18	2

Sumber: UPTD Pendidikan Kecamatan Lubuk Batang

Tabel 4.2 Jumlah Murid Sekolah Dasar Negeri dan Swasta dirinci menurut Desa dalam Kecamatan Lubuk Batang Tahun 2012

D e s a	Jumlah Murid	
	Negeri/Inpres	Swasta
(1)	(2)	(3)
1. Merbau	145	-
2. Gunung Meraksa	290	-
3. Kurup	201	-
4. Banu Ayu	406	-
5. Tanjung Dalam	195	-
6. Lubuk Batang Baru	381	197
7. Lubuk Batang Lama	191	96
8. Belatung	165	-
9. Karta Mulia	208	-
10. Markisa	182	-
11. Lunggaian Baru/Air Wal	107	-
12. Lunggaian	208	-
13. Tanjung Manggus	161	-
14. Bandar Agung	223	-
15. Sumber Bahagia	417	-
J u m l a h	3 580	293

Sumber: UPTD Pendidikan Kec.Lubuk Batang

Tabel 4.3 Jumlah Guru Sekolah Dasar Negeri, Inpres dan Swasta dirinci menurut Desa dalam Kecamatan Lubuk Batang Tahun 2012

D e s a	Jumlah Guru	
	Negeri/Inpres	Swasta
(1)	(2)	(3)
1. Merbau	13	-
2. Gunung Meraksa	14	-
3. Kurup	14	-
4. Banu Ayu	53	-
5. Tanjung Dalam	16	-
6. Lubuk Batang Baru	23	13
7. Lubuk Batang Lama	15	7
8. Belatung	15	-
9. Karta Mulia	13	-
10. Markisa	12	-
11. Lunggaian Baru/Air Wal	14	-
12. Lunggaian	14	-
13. Tanjung Manggus	14	-
14. Bandar Agung	17	-
15. Sumber Bahagia	19	-
J u m l a h	344	20

Sumber: UPTD Pendidikan Kec.Lubuk Batang

Tabel 4.4. Jumlah Sekolah SLTP Negeri dan Swasta serta SMU Negeri dan Swasta Dalam Kecamatan Lubuk Batang, 2012

Desa	SLTP		SMU	
	Negeri	Swasta	Negeri	Swasta
(1)	(2)	(3)	(4)	(5)
1. Merbau	1	-	-	-
2. Gunung Meraksa	2	-	-	-
3. Kurup	1	1	-	1
4. Banu Ayu	1	-	-	-
5. Tanjung Dalam	-	-	-	-
6. Lubuk Batang Baru	-	-	1	-
7. Lubuk Batang Lama	-	-	-	-
8. Belatung	-	-	-	-
9. Karta Mulia	1	-	-	-
10. Markisa	-	-	-	-
11. Lunggaian Baru/Air Wal	-	-	-	-
12. Lunggaian	1	-	-	-
13. Tanjung Manggus	-	-	-	-
14. Bandar Agung	-	-	-	-
15. Sumber Bahagia	-	-	-	-
Jumlah	7	1	1	1

Sumber: UPTD Pendidikan Kec.Lubuk Batang

Tabel 4.5. Jumlah Murid SLTP Negeri dan Swasta serta SMU Negeri dan Swasta Dalam Kecamatan Lubuk Batang Tahun 2012

Desa	SLTP		SMU	
	Negeri	Swasta	Negeri	Swasta
(1)	(2)	(3)	(4)	(5)
1. Merbau	24	-	-	-
2. Gunung Meraksa	287	-	-	-
3. Kurup	271	99	-	37
4. Banu Ayu	10	-	-	-
5. Tanjung Dalam	-	-	-	-
6. Lubuk Batang Baru	-	-	348	-
7. Lubuk Batang Lama	-	-	-	-
8. Belatung	-	-	-	-
9. Karta Mulia	300	-	-	-
10. Markisa	-	-	-	-
11. Lunggaian Baru/Air Wal	-	-	-	-
12. Lunggaian	58	-	-	-
13. Tanjung Manggus	-	-	-	-
14. Bandar Agung	-	-	-	-
15. Sumber Bahagia	-	-	-	-
J u m l a h	960	99	348	37

Sumber: UPTD Pendidikan Kec.Lubuk Batang

Tabel 4.6. Banyaknya Guru SLTP dan SMU Negeri/swasta Di Kecamatan Lubuk Batang tahun 2012

D e s a	SLTP		SMU	
	Negeri	Swasta	Negeri	Swasta
(1)	(2)	(3)	(4)	(5)
1. Merbau	11	-	-	-
2. Gunung Meraksa	39	-	-	-
3. Kurup	23	17	-	-
4. Banu Ayu	12	-	-	-
5. Tanjung Dalam	-	-	-	-
6. Lubuk Batang Baru	-	-	44	-
7. Lubuk Batang Lama	-	-	-	-
8. Belatung	-	-	-	-
9. Karta Mulia	32	-	-	-
10. Markisa	-	-	-	-
11. Lunggaian Baru/Air Wal	-	-	-	-
12. Lunggaian	16	-	-	-
13. Tanjung Manggus	-	-	-	-
14. Bandar Agung	-	-	-	-
15. Sumber Bahagia	-	-	-	-
J u m l a h	133	17	44	0

Sumber: UPTD Pendidikan Kec. Lubuk Batang

Tabel 4.7 Jumlah Madrasah Ibtidaiyah Negeri dan Swasta dalam Kecamatan Lubuk Batang Tahun 2012

D e s a	Madrasah Ibtidaiyah	
	Negeri	Swasta
(1)	(2)	(3)
1. Merbau	-	-
2. Gunung Meraksa	-	-
3. Kurup	-	-
4. Banu Ayu	-	-
5. Tanjung Dalam	-	-
6. Lubuk Batang Baru	-	-
7. Lubuk Batang Lama	-	-
8. Belatung	-	-
9. Karta Mulia	-	-
10. Markisa	-	-
11. Lunggaian Baru/Air Wal	-	-
12. Lunggaian	-	-
13. Tanjung Manggus	-	-
14. Bandar Agung	-	-
15. Sumber Bahagia	-	-
J u m l a h	-	-

Sumber: UPTD Pendidikan Kec.Lubuk Batang

Tabel 4.8 Jumlah Murid Madrasah Ibtidaiyah Negeri dan Swasta dalam Kecamatan Lubuk Batang Tahun 2012

D e s a	Madrasah Ibtidaiyah	
	Negeri	Swasta
(1)	(2)	(3)
1. Merbau	-	-
2. Gunung Meraksa	-	-
3. Kurup	-	-
4. Banu Ayu	-	-
5. Tanjung Dalam	-	-
6. Lubuk Batang Baru	-	-
7. Lubuk Batang Lama	-	-
8. Belatung	-	-
9. Karta Mulia	-	-
10. Markisa	-	-
11. Lunggaian Baru/Air Wal	-	-
12. Lunggaian	-	-
13. Tanjung Manggus	-	-
14. Bandar Agung	-	-
15. Sumber Bahagia	-	-
J u m l a h	-	-

Sumber: UPTD Pendidikan Kec.Lubuk Batang

Tabel 4.9. Banyaknya Guru Madrasah Ibtidaiyah Negeri dan Swasta Di Kecamatan Lubuk Batang tahun 2012

D e s a	Madrasah Ibtidaiyah	
	Negeri	Swasta
(1)	(2)	(3)
1. Merbau	-	-
2. Gunung Meraksa	-	-
3. Kurup	-	-
4. Banu Ayu	-	-
5. Tanjung Dalam	-	-
6. Lubuk Batang Baru	-	-
7. Lubuk Batang Lama	-	-
8. Belatung	-	-
9. Karta Mulia	-	-
10. Markisa	-	-
11. Lunggaian Baru/Air Wal	-	-
12. Lunggaian	-	-
13. Tanjung Manggus	-	-
14. Bandar Agung	-	-
15. Sumber Bahagia	-	-
J u m l a h	-	-

Sumber: UPTD Pendidikan Kec.Lubuk Batang

Tabel 4.10 Jumlah Madrasah Tsaniyah dan Madrasah ‘Aliyah Negeri dan Swasta dalam Kecamatan Lubuk Batang Tahun 2012

D e s a	Madrasah Tsaniyah		Madrasah ‘Aliyah	
	Negeri	Swasta	Negeri	Swasta
(1)	(2)	(3)	(4)	(5)
1. Merbau	-	-	-	-
2. Gunung Meraksa	-	-	-	-
3. Kurup	-	-	-	1
4. Banu Ayu	-	-	-	-
5. Tanjung Dalam	-	-	-	-
6. Lubuk Batang Baru	-	-	-	-
7. Lubuk Batang Lama	-	-	-	-
8. Belatung	-	-	-	-
9. Karta Mulia	-	-	-	-
10. Markisa	-	-	-	-
11. Lunggaian Baru/Air Wal	-	-	-	-
12. Lunggaian	-	-	-	-
13. Tanjung Manggus	-	-	-	-
14. Bandar Agung	-	-	-	-
15. Sumber Bahagia	-	-	-	-
J u m l a h	-	-	-	1

Sumber: UPTD Pendidikan Kec.Lubuk Batang

Tabel 4.11. Jumlah Murid Madrasah Tsaniyah dan Madrasah ‘Aliyah Negeri dan Swasta dalam Kecamatan Lubuk Batang Tahun 2012

D e s a	Madrasah Tsaniyah		Madrasah ‘Aliyah	
	Negeri	Swasta	Negeri	Swasta
(1)	(2)	(3)	(4)	(5)
1. Merbau	-	-	-	-
2. Gunung Meraksa	-	-	-	-
3. Kurup	-	-	-	37
4. Banu Ayu	-	-	-	-
5. Tanjung Dalam	-	-	-	-
6. Lubuk Batang Baru	-	-	-	-
7. Lubuk Batang Lama	-	-	-	-
8. Belatung	-	-	-	-
9. Karta Mulia	-	-	-	-
10. Markisa	-	-	-	-
11. Lunggaian Baru/Air Wal	-	-	-	-
12. Lunggaian	-	-	-	-
13. Tanjung Manggus	-	-	-	-
14. Bandar Agung	-	-	-	-
15. Sumber Bahagia	-	-	-	-
J u m l a h	-	-	-	37

Sumber: UPTD Pendidikan Kec.Lubuk Batang

Tabel 4.12 Banyaknya Guru Madrasah Tsaniyah dan Madrasah ‘Aliyah Negeri dan Swasta Di Kecamatan Lubuk Batang tahun 2012

D e s a	Madrasah Tsaniyah		Madrasah ‘Aliyah	
	Negeri	Swasta	Negeri	Swasta
(1)	(2)	(3)	(4)	(5)
1. Merbau	-	-	-	-
2. Gunung Meraksa	-	-	-	-
3. Kurup	-	-	-	-
4. Banu Ayu	-	-	-	-
5. Tanjung Dalam	-	-	-	-
6. Lubuk Batang Baru	-	-	-	-
7. Lubuk Batang Lama	-	-	-	-
8. Belatung	-	-	-	-
9. Karta Mulia	-	-	-	-
10. Markisa	-	-	-	-
11. Lunggaian Baru/Air Wal	-	-	-	-
12. Lunggaian	-	-	-	-
13. Tanjung Manggus	-	-	-	-
14. Bandar Agung	-	-	-	-
15. Sumber Bahagia	-	-	-	-
J u m l a h	-	-	-	-

Sumber: UPTD Pendidikan Kec.Lubuk Batang

Tabel 4.13. Jumlah Puskesmas / Puskesmas Pembantu, Klinik Bersalin dan Posyandu menurut Desa di Kecamatan Lubuk Batang Tahun 2012

Desa	Puskesmas	Puskesmas Pembantu	Poskesdes	Posyandu
(1)	(2)	(3)	(4)	(5)
1. Merbau	-	-	2	4
2. Gunung Meraksa	-	1	2	3
3. Kurup	-	-	1	1
4. Banu Ayu	-	-	2	2
5. Tanjung Dalam	-	-	1	1
6. Lubuk Batang Baru	1	-	1	6
7. Lubuk Batang Lama	-	-	2	2
8. Belatung	-	-	1	1
9. Karta Mulia	-	1	1	1
10. Markisa	-	1	1	1
11. Lunggaian Baru/Air Wal	-	1	1	1
12. Lunggaian	-	-	1	1
13. Tanjung Manggus	-	-	1	1
14. Bandar Agung	-	-	1	1
15. Sumber Bahagia	-	1	1	1
Jumlah	1	5	19	27

Sumber: UPTD Kesehatan Kec.Lubuk Batang

Tabel 4.14. Jumlah Dokter, Perawat dan Bidan dirinci menurut Desa di Kecamatan Lubuk Batang Tahun 2012

Desa	Dokter	Perawat	Bidan (Bidan Desa)
(1)	(2)	(3)	(4)
1. Merbau	-	-	2
2. Gunung Meraksa	-	2	3
3. Kurup	-	-	2
4. Banu Ayu	-	-	1
5. Tanjung Dalam	-	-	2
6. Lubuk Batang Baru	2	-	3
7. Lubuk Batang Lama	-	1	2
8. Belatung	-	-	1
9. Karta Mulia	-	2	1
10. Markisa	-	1	2
11. Lunggaian Baru/Air Wal	-	1	1
12. Lunggaian	-	-	1
13. Tanjung Manggus	-	-	1
14. Bandar Agung	-	-	2
15. Sumber Bahagia	-	4	1
Jumlah	2	11	25

Sumber: UPTD Kesehatan Kecamatan Lubuk Batang

Tabel 4.15. Jumlah Sarana Rumah Peribadatan Dirinci Menurut Desa Dalam Kecamatan Lubuk Batang Tahun 2012

Desa	Mesjid	Langgar /Musholla	Gereja	Pura/ Vihara
(1)	(2)	(3)	(4)	(5)
1. Merbau	3	-	-	-
2. Gunung Meraksa	4	1	-	-
3. Kurup	5	-	-	-
4. Banu Ayu	3	2	-	-
5. Tanjung Dalam	1	-	-	-
6. Lubuk Batang Baru	3	4	-	-
7. Lubuk Batang Lama	4	2	-	-
8. Belatung	1	-	-	-
9. Karta Mulia	1	3	-	-
10. Markisa	3	6	-	2
11. Lunggaian Baru/Air Wal	4	7	-	-
12. Lunggaian	1	-	-	-
13. Tanjung Manggus	1	1	-	-
14. Bandar Agung	1	2	-	-
15. Sumber Bahagia	7	1	2	-
Jumlah	42	30	2	2

Sumber: Kantor Camat Lubuk Batang

Tabel 4.16. Jumlah Kelompok Karang Taruna dan Jumlah Anggota yang Terdaftar di Kecamatan Lubuk Batang Tahun 2012

Desa	Jumlah Kelompok Karang Taruna	Jumlah Anggota
(1)	(2)	(3)
1. Merbau	1	60
2. Gunung Meraksa	3	135
3. Kurup	1	10
4. Banu Ayu	2	30
5. Tanjung Dalam	1	130
6. Lubuk Batang Baru	1	400
7. Lubuk Batang Lama	1	160
8. Belatung	1	100
9. Karta Mulia	1	70
10. Markisa	1	132
11. Lunggaian Baru/Air Wal	1	50
12. Lunggaian	1	150
13. Tanjung Manggus	1	150
14. Bandar Agung	1	20
Jumlah	18	1597

Sumber: Kantor Camat Lubuk Batang

Tabel 4.17. Banyaknya Bangunan tempat Tinggal dirinci per desa Di Kecamatan Lubuk Batang Tahun 2012*)

D e s a	Permanen	Semi Permanen	Tidak Permanen
(1)	(2)	(3)	(4)
1. Merbau	43	134	160
2. Gunung Meraksa	40	23	322
3. Kurup	243	185	42
4. Banu Ayu	706	212	223
5. Tanjung Dalam	69	119	82
6. Lubuk Batang Baru	165	438	147
7. Lubuk Batang Lama	567	23	89
8. Belatung	163	102	55
9. Karta Mulia	114	177	45
10. Markisa	281	18	21
11. Lunggaian Baru/Air Wal	128	132	32
12. Lunggaian	203	45	63
13. Tanjung Manggus	29	182	85
14. Bandar Agung	42	177	42
15. Sumber Bahagia	189	79	321
J u m l a h	2 982	2 042	1 729

*) Data untuk sementara belum tersedia

Sumber: Kantor Camat Lubuk Batang



PERTANIAN

AGRICULTURE

BAB 5 : PERTANIAN

Kecamatan Lubuk Batang merupakan salah satu kecamatan di Kabupaten Ogan Komering Ulu (OKU) yang berpotensi sebagai lahan pertanian dan perkebunan. Pemanfaatan tanah di Kecamatan Lubuk Batang pada umumnya digunakan untuk pertanian padi (sawah), palawija, sayuran, hortikultura dan perkebunan rakyat. Selain itu, dalam kecamatan Lubuk Batang juga memiliki potensi peternakan besar maupun unggas.

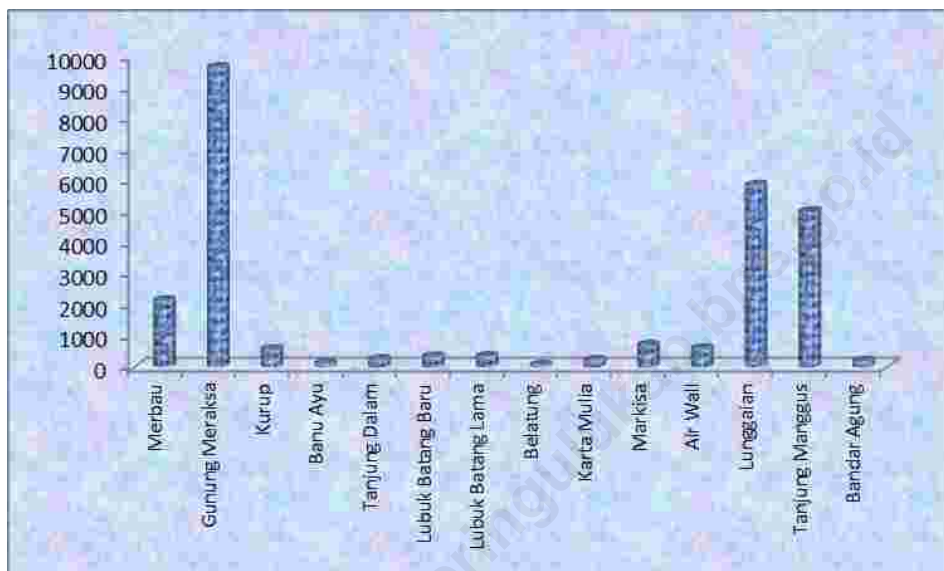
Sebagai daerah yang mayoritas penduduknya berprofesi sebagai petani, maka informasi mengenai luas lahan pertanian/perkebunan, peternakan, perikanan, kehutanan, dll dapat dipergunakan dalam melihat keadaan petani di Kecamatan Lubuk Batang. Dengan mengetahui luas lahan yang secara efektif digarap petani dan hasil yang diperoleh, maka diharapkan dapat diukur tingkat produktifitasnya. Dengan demikian tingkat efisiensi dan efektifitas pengelolaan lahan oleh petani dapat terukur sehingga pemerintah daerah dapat menformulasikan upaya yang perlu dilakukan dalam pembinaan petani dan peningkatan kesejahteraan para petani di Kecamatan Lubuk Batang.

Pada tahun 2012, semua tanah sawah yang terdapat di dalam Kecamatan Lubuk Batang telah diusahakan, yaitu seluas 230 Ha. Tanah sawah yang diusahakan tersebut merupakan sawah tadah hujan.

Selain tanah sawah, di Kecamatan Lubuk Batang juga terdapat tanah kering yang sebagian besar digunakan sebagai kebun/perkebunan, yaitu seluas 26.300 Ha. Luas perkebunan terbesar berada di Desa Gunung Meraksa, yaitu sekitar 36,63 persen dari keseluruhan luas perkebunan yang berada di Kecamatan Lubuk Batang. Selain digunakan sebagai lahan perkebunan, tanah kering yang terdapat di Kecamatan Lubuk Batang digunakan pula untuk membangun tempat pemukiman penduduk.

Informasi pertanian lainnya di Kecamatan Lubuk Batang seperti luas panen dan produksi padi sawah/ladang, peternakan besar/kecil, dll dapat diamati pada tabel-tabel yang disajikan dalam bab V ini.

Gambar 11 : Luas Perkebunan di Kecamatan Lubuk Batang, 2012



Gambar 12 : Jumlah Ternak dan Unggas di Kecamatan Lubuk Batang, 2012



Tabel 5.1. Luas Tanah Sawah menurut Status Irigasi dan Sawah Tadah Hujan menurut Desa di Kecamatan Lubuk Batang Tahun 2012*) (dalam Ha)

D e s a	Luas Irigasi			Sawah Tadah Hujan
	Tehnis	Setengah tehnis	Sederhana	
(1)	(2)	(3)	(4)	(5)
1. Merbau	-	-	-	10
2. Gunung Meraksa	-	-	-	-
3. Kurup	-	-	-	-
4. Banu Ayu	-	-	-	50
5. Tanjung Dalam	-	-	-	15
6. Lubuk Batang Baru	-	-	-	1
7. Lubuk Batang Lama	-	-	-	-
8. Belatung	-	-	-	-
9. Karta Mulia	-	-	-	-
10. Markisa	-	-	-	-
11. Lunggaian Baru/Air Wal	-	-	-	-
12. Lunggaian	-	-	-	-
13. Tanjung Manggus	-	-	-	-
14. Bandar Agung	-	-	-	-
15. Sumber Bahagia	-	-	-	55
J u m l a h	-	-	-	76

*) Data untuk sementara belum tersedia

Sumber: Kantor Camat Lubuk Batang

Tabel 5.2. Luas Tanah Sawah yang Diusahakan di Kecamatan Lubuk Batang Tahun 2012*) (Dalam Ha)

D e s a	Luas Tanah Sawah		Jumlah
	Diusahakan	Tidak Diusahakan	
(1)	(2)	(3)	(4)
1. Merbau	22	7	29
2. Gunung Meraksa	200	800	1000
3. Kurup	-	-	-
4. Banu Ayu	100	70	170
5. Tanjung Dalam	20	-	20
6. Lubuk Batang Baru	70	-	70
7. Lubuk Batang Lama	40	-	40
8. Belatung	20	10	30
9. Karta Mulia	-	-	-
10. Markisa	-	-	-
11. Lunggaian Baru/Air Wal	-	-	-
12. Lunggaian	-	-	-
13. Tanjung Manggus	40	-	40
14. Bandar Agung	-	-	-
15. Sumber Bahagia	-	-	-
J u m l a h	512	887	1399

*) Data untuk sementara belum tersedia
 Sumber: Kantor Camat Lubuk Batang

Tabel 5.3. Luas Tanah Kering Menurut Penggunaannya di Kecamatan Lubuk Batang Tahun 2012 (Dalam Ha)

Desa	Kebun	Hutan	Bangunan	Lainnya
(1)	(2)	(3)	(4)	(5)
1. Merbau	2 148*	-	-	-
2. Gunung Meraksa	9 634	-	-	-
3. Kurup	570	-	-	-
4. Banu Ayu	125	-	-	-
5. Tanjung Dalam	257	-	-	-
6. Lubuk Batang Baru	340	-	-	-
7. Lubuk Batang Lama	352	-	-	-
8. Belatung	73	-	-	-
9. Karta Mulia	232	-	-	-
10. Markisa	715	-	-	-
11. Lunggaian Baru/Air Wal	600	-	-	-
12. Lunggaian	5 854	-	-	-
13. Tanjung Manggus	5 000	-	-	-
14. Bandar Agung	200	-	-	-
15. Sumber Bahagia	0	-	-	-
Jumlah	26 300	-	-	-

*Data masih tergabung dengan desa Sumber Bahagia
 Sumber: BPS Kabupaten OKU

Tabel 5.4. Luas dan Produksi Tanaman Padi Sawah dan Padi Ladang Di Kecamatan Lubuk Batang Tahun 2012 (Dalam Ha)

T a h u n	Padi Sawah		Padi ladang	
	LuasPanen (ha)	Produksi (Ton)	Luas panen (ha)	Produksi (Ton)
(1)	(2)	(3)	(4)	(5)
2012	445	1672,43	265	715,50

Sumber : Dinas Pertanian Tanaman Pangan Kabupaten OKU.

Tabel 5.5. Luas Panen dan Produksi Palawija Serta Rata-rata Produksi per Ha di Kecamatan Lubuk Batang Tahun 2012

Jenis Tanaman	Luas (Ha)	Produksi (Ton)	Rata-rata Produksi (Ton/Ha)
(1)	(2)	(3)	(4)
1. Ketela Pohon	24	367,20	15,30
2. Ketela Rambat	-	-	-
3. Jagung	2	7	3,5
4. Kacang Tanah	-	-	-
5. Kacang Hijau	4	5,6	1,4
6. Kacang Kedele	0	74	1,48

Sumber : Dinas Pertanian Tanaman Pangan Kabupaten OKU.

Tabel 5.6. Luas Panen dan Produksi Perkebunan Rakyat Serta Rata-rata Produksi Per Ha di Kecamatan Lubuk Batang Tahun 2012

Jenis Tanaman	Luas (Ha)	Produksi (Ton)	Rata-rata Produksi (ton/ha)
(1)	(2)	(3)	(4)
1. Aren	-	-	-
2. Kelapa Rakyat	33	44,49	1,35
3. Cengkeh	-	-	-
4. Jahe	-	-	-
5. Lada	-	-	-
6. Kayu Manis	-	-	-
7. Tembakau	-	-	-
8. Kopi	275	123,90	0,45
9. Panili	-	-	-
10. Kakao	-	-	-

Sumber : Dinas Pertanian Tanaman Pangan Kabupaten OKU.

Tabel 5.7. Jumlah Ternak Sapi, Kerbau, Kambing dan Domba Disetiap Desa Dalam Kecamatan Lubuk Batang Tahun 2012*)

Desa	Sapi	Kerbau	Kambing/ Domba	Babi
(1)	(2)	(3)	(4)	(5)
1. Merbau	45	15	120	-
2. Gunung Meraksa	158	20	300	-
3. Kurup	65	32	500	-
4. Banu Ayu	125	35	145	-
5. Tanjung Dalam	180	30	200	-
6. Lubuk Batang Baru	400	100	400	-
7. Lubuk Batang Lama	150	50	345	-
8. Belatung	68	10	142	-
9. Karta Mulia	300	300	158	-
10. Markisa	110	0	225	-
11. Lunggaian Baru/Air Wal	120	5	150	-
12. Lunggaian	150	60	200	-
13. Tanjung Manggus	175	58	140	-
14. Bandar Agung	122	8	190	-
15. Sumber Bahagia	70	4	240	-
Jumlah	2 236	727	2 390	-

*) Data untuk sementara belum tersedia

Sumber: Kantor Camat Lubuk Batang

Tabel 5.8. Jumlah Ternak Unggas disetiap Desa Dalam Kecamatan Lubuk Batang Tahun 2012*)

Desa	Ayam Kampung	Ayam Ras	Itik
(1)	(2)	(3)	(4)
1. Merbau	940	28	200
2. Gunung Meraksa	3 000	-	210
3. Kurup	1 678	1 500	230
4. Banu Ayu	2 200	-	1 009
5. Tanjung Dalam	4 768	-	400
6. Lubuk Batang Baru	2 500	-	1 330
7. Lubuk Batang Lama	1 000	-	660
8. Belatung	2 400	-	328
9. Karta Mulia	2 608	-	350
10. Markisa	2 550	-	300
11. Lunggaian Baru/Air Wal	-	-	400
12. Lunggaian	2 608	100	180
13. Tanjung Manggus	3 700	-	1 000
14. Bandar Agung	2 000	-	400
15. Sumber Bahagia	-	-	424
Jumlah	31 844	1 628	7 421

*) Data untuk sementara belum tersedia
 Sumber: Kantor Camat Lubuk Batang



INDUSTRI

INDUSTRY

BAB 6 : INDUSTRI

6.1 PERINDUSTRIAN

Sampai dengan tahun 2012 di kecamatan Lubuk Batang telah terdapat 70 pengusaha industri rumah tangga dengan total tenaga kerja sebanyak 95 orang yang tersebar di beberapa desa.

Selain itu di Kecamatan Lubuk Batang juga 5 usaha reparasi mobil, 43 usaha reparasi sepeda motor, 4 salon kecantikan, 9 tukang cukur, 22 tukang jahit, dan 3 tukang foto.

6.2. LISTRIK

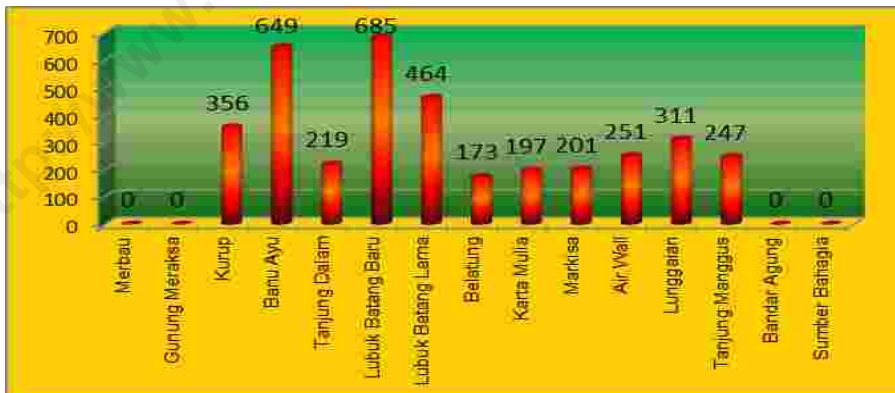
Sebagian besar kebutuhan listrik di Kecamatan Lubuk Batang sudah dapat

dipenuhi oleh PT. Perusahaan Listrik Negara (PLN).

Sampai dengan tahun 2011, telah terdapat 3.753 rumah tangga di Kecamatan Lubuk Batang yang menggunakan listrik PLN dan hanya 1.531 rumah tangga menggunakan listrik non PLN.

Namun ada 1.638 ruta yang tersebar di 4 desa yang belum menggunakan listrik yaitu desa Merbau, Gunung Meraksa, Bandar Agung, dan Sumber Bahagia. Sebagai alat penerangan desa-desa tersebut menggunakan sentir dan petromak.

Gambar 13 : Jumlah Rumah Tangga Pemakai Listrik di Kecamatan Lubuk Batang, 2012



Tabel 6.1 Jumlah Perusahaan Industri Kecil dan Rumah Tangga Menurut Desa di Kecamatan Lubuk Batang Tahun 2012

Desa	Industri Kecil		Industri Rumah Tangga	
	Usaha	Tenaga kerja	Usaha	Tenaga kerja
(1)	(2)	(3)	(4)	(5)
1. Merbau	-	-	-	-
2. Gunung Meraksa	-	-	10	10
3. Kurup	-	-	-	-
4. Banu Ayu	-	-	-	-
5. Tanjung Dalam	-	-	1	3
6. Lubuk Batang Baru	-	-	10	20
7. Lubuk Batang Lama	-	-	-	-
8. Belatung	-	-	1	2
9. Karta Mulia	-	-	3	6
10. Markisa	-	-	1	2
11. Lunggaian Baru/Air Wal	-	-	2	6
12. Lunggaian	-	-	-	-
13. Tanjung Manggus	-	-	-	-
14. Bandar Agung	-	-	40	40
15. Sumber Bahagia	4	20	2	6
Jumlah	4	20	70	95

Sumber: Kantor Camat Lubuk Batang

Tabel 6.2. Jumlah Rumah Tangga yang Menggunakan Listrik PLN dan Listrik Non PLN menurut Desa dalam Kecamatan Lubuk Batang Tahun 2012*)

Desa	Rumah tangga Pemakai Listrik :	
	PLN	Listrik Non PLN
(1)	(2)	(3)
1. Merbau	-	208
2. Gunung Meraksa	-	257
3. Kurup	630	3
4. Banu Ayu	649	91
5. Tanjung Dalam	219	7
6. Lubuk Batang Baru	685	48
7. Lubuk Batang Lama	464	20
8. Belatung	173	65
9. Karta Mulia	197	76
10. Markisa	201	5
11. Lunggaian Baru/Air Wal	251	3
12. Lunggaian	311	46
13. Tanjung Manggus	247	11
14. Bandar Agung	-	203
15. Sumber Bahagia	-	409
Jumlah	3 753	1 531

*) Data belum tersedia

Sumber: Kantor Camat Lubuk Batang

Tabel 6.3. Jumlah Reparasi Kendaraan Mobil, Sepeda Motor dan Sepeda menurut Desa Dalam Kecamatan Lubuk Batang Tahun 2012

D e s a	Usaha Reparasi		
	Mobil	Sepeda Motor	Sepeda
(1)	(2)	(3)	(4)
1. Merbau	-	3	-
2. Gunung Meraksa	-	9	-
3. Kurup	-	5	-
4. Banu Ayu	-	4	-
5. Tanjung Dalam	-	-	-
6. Lubuk Batang Baru	4	8	-
7. Lubuk Batang Lama	-	-	-
8. Belatung	-	1	-
9. Karta Mulia	-	7	-
10. Markisa	-	-	-
11. Lunggaian Baru/Air Wal	-	-	-
12. Lunggaian	-	-	-
13. Tanjung Manggus	-	-	-
14. Bandar Agung	-	1	-
15. Sumber Bahagia	1	5	-
Jumlah	5	43	-

Sumber: Kantor Camat Lubuk Batang

Tabel 6.4. Jumlah Usaha Salon Kecantikan, Tukang Cukur, Tukang Jahit dan Tukang Cukur menurut Desa Dalam Kecamatan Lubuk Batang Tahun 2012

Desa	Jenis Usaha			
	Salon Kecantikan	Tukang Cukur	Tukang Jahit	Tukang Photo
(1)	(2)	(3)	(4)	(5)
1. Merbau	-	-	-	-
2. Gunung Meraksa	-	2	1	-
3. Kurup	-	2	-	-
4. Banu Ayu	-	-	-	-
5. Tanjung Dalam	-	-	1	-
6. Lubuk Batang Baru	1	2	5	-
7. Lubuk Batang Lama	-	-	5	-
8. Belatung	1	-	5	-
9. Karta Mulia	-	-	-	-
10. Markisa	-	1	3	1
11. Lunggaian Baru/Air Wal	-	-	-	-
12. Lunggaian	1	-	-	-
13. Tanjung Manggus	-	-	-	-
14. Bandar Agung	-	-	-	-
15. Sumber Bahagia	1	2	2	2
Jumlah	4	9	22	3

Sumber: Kantor Camat Lubuk Batang



PERDAGANGAN

TRADE

BAB 7 : PERDAGANGAN

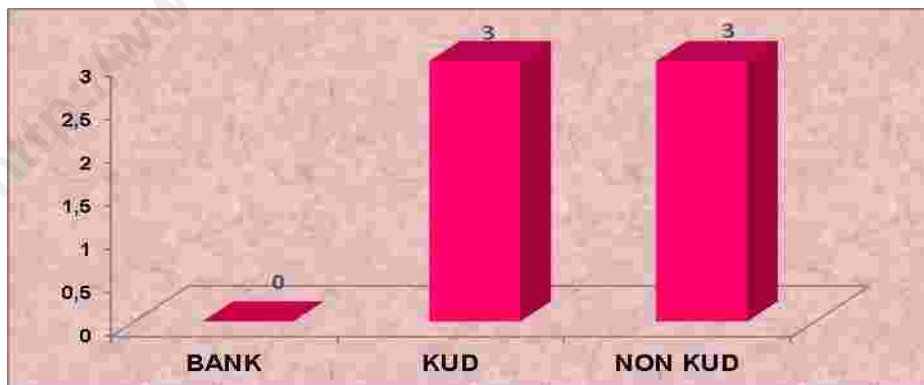
Sektor perdagangan di Kecamatan Lubuk Batang pada tahun 2012 belum memperlihatkan kemajuan. Di Kecamatan Lubuk Batang belum terdapat pasar permanent. Kegiatan perekonomian masih terbatas lokasi perdagangan dalam bentuk pasar kalangan yang terdapat di 8 desa, yaitu Desa Gunung meraksa, Desa Lubuk Batang Lama, Desa Karta Mulia, Desa Markisa, Air wall, Tanjung Manggus, Bandar Agung dan Desa Sumber Bahagia. Kalangan adalah sejenis pasar yang hanya aktif pada hari-hari tertentu saja dalam setiap minggunya. Desa Lubuk Batang Baru terdapat jenis kalangan lainnya yang kegiatannya hanya jual beli karet.

Kehadiran lembaga keuangan di suatu daerah, baik dalam bentuk lembaga keuangan bank maupun lembaga keuangan

bukan bank (KUD dan koperasi non-KUD) diharapkan mampu menjadi mitra yang baik bagi masyarakat dalam menghadapi berbagai kendala usaha, sehingga pada akhirnya diyakini akan lebih mampu memacu peningkatan perekonomian masyarakat dan tentu saja akan berdampak positif pada perkembangan ekonomi daerah.

Pada tahun 2012, Kecamatan Lubuk Batang sudah memiliki 4 lembaga keuangan dalam bentuk Koperasi Unit Desa (KUD) yang terdapat di Desa Sumber Bahagia, Desa Tanjung Manggus, Desa Markisa, dan Desa Air Wall. Perdagangan kecil/eceran dalam bentuk warung manisan/toko kelontong terdapat sebanyak 347 yang tersebar di setiap desa.

Gambar 14: Jumlah Lembaga Keuangan di Kecamatan Lubuk Batang, 2012



Tabel 7.1 Jumlah Jenis Lokasi Perdagangan menurut Desa Dalam Kecamatan Lubuk Batang Tahun 2012

D e s a	Jenis Lokasi Perdagangan		
	Pasar	Kalangan	Lainnya
(1)	(2)	(3)	(4)
1. Merbau	-	-	-
2. Gunung Meraksa	-	1	-
3. Kurup	-	-	-
4. Banu Ayu	-	-	-
5. Tanjung Dalam	-	-	-
6. Lubuk Batang Baru	-	-	1
7. Lubuk Batang Lama	-	1	-
8. Belatung	-	-	-
9. Karta Mulia	-	1	-
10. Markisa	-	1	-
11. Lunggaian Baru/Air Wal	-	1	-
12. Lunggaian	-	-	-
13. Tanjung Manggus	-	1	-
14. Bandar Agung	-	1	-
15. Sumber Bahagia	-	1	-
J u m l a h	0	8	1

Sumber: Kantor Camat Lubuk Batang

Tabel 7.2 Jumlah Usaha Pedagang Besar, Kecil dan Eceran menurut Desa Dalam Kecamatan Lubuk Batang Tahun 2012

Desa	Jenis Pedagang		
	Besar	Kecil/Eceran Dgn Tempat Tetap	Kecil/Eceran Dgn Tempat Tdk Tetap
(1)	(2)	(3)	(4)
1. Merbau	-	30	-
2. Gunung Meraksa	-	27	-
3. Kurup	-	21	-
4. Banu Ayu	-	60	-
5. Tanjung Dalam	-	17	-
6. Lubuk Batang Baru	-	52	-
7. Lubuk Batang Lama	-	27	-
8. Belatung	-	13	-
9. Karta Mulia	-	25	-
10. Markisa	-	21	-
11. Lunggaian Baru/Air Wal	-	6	-
12. Lunggaian	-	15	-
13. Tanjung Manggus	-	11	-
14. Bandar Agung	-	16	-
15. Sumber Bahagia	-	41	-
Jumlah	-	382	-

Sumber: Kantor Camat Lubuk Batang

Tabel 7.3. Jumlah Bank, KUD, dan Koperasi non KUD dalam Kecamatan Lubuk Batang Tahun 2012


Desa	Jenis Usaha		
	Bank	KUD	Koperasi Non-KUD
(1)	(2)	(3)	(4)
1. Merbau	-	-	1
2. Gunung Meraksa	-	-	-
3. Kurup	-	-	1
4. Banu Ayu	-	-	-
5. Tanjung Dalam	-	-	-
6. Lubuk Batang Baru	-	-	-
7. Lubuk Batang Lama	-	-	-
8. Belatung	-	-	-
9. Karta Mulia	-	-	-
10. Markisa	-	1	-
11. Lunggaian Baru/Air Wal	-	1	-
12. Lunggaian	-	-	-
13. Tanjung Manggus	-	1	-
14. Bandar Agung	-	-	-
15. Sumber Bahagia	-	-	1
Jumlah	-	3	3

Sumber: Kantor Camat Lubuk Batang

Tabel 7.4. Jumlah Rumah Makan dan Warung Makan Dalam Kecamatan Lubuk Batang Tahun 2012

Desa	Jumlah Usaha	
	Rumah Makan	Warung Makan
(1)	(2)	(3)
1. Merbau	-	1
2. Gunung Meraksa	-	5
3. Kurup	-	-
4. Banu Ayu	-	2
5. Tanjung Dalam	-	-
6. Lubuk Batang Baru	-	7
7. Lubuk Batang Lama	-	4
8. Belatung	-	1
9. Karta Mulia	-	3
10. Markisa	-	-
11. Lunggaian Baru/Air Wal	-	-
12. Lunggaian	-	-
13. Tanjung Manggus	-	1
14. Bandar Agung	-	-
15. Sumber Bahagia	-	4
Jumlah	0	28

Sumber: Kantor Camat Lubuk Batang



TRANSPORTASI
DAN
KOMUNIKASI
*TRANSPORTATION
AND
COMMUNICATION*

BAB 8 : TRANSPORTASI DAN KOMUNIKASI

Pada publikasi Lubuk Batang Dalam Angka Tahun 2012, masih banyak terdapat jalan tanah di setiap desa dengan total keseluruhan jalan tanah sepanjang 105 Km, terdapat juga jalan aspal dan jalan diperkeras yaitu sepanjang 80 Km dan 40 Km.

Sarana transportasi yang terbanyak mobil barang yaitu 118, ini dikarenakan banyak penduduk yang menjual hasil perkebunan menggunakan jasa angkutan tersebut.

Selain itu, terdapat juga sarana angkutan mobil penumpang/taxi sebanyak 66 dan ojek motor sebanyak 21.

Sarana komunikasi belum tersedia data karena kurang lengkap data yang ada. Tetapi untuk menjaga konsistensi publikasi di tahun selanjutnya, maka kami tampilkan table-tabel tentang transportasi dan komunikasi pada saat ini.

Tabel 8.1. Panjang jalan dirinci menurut jenis jalan Di Kecamatan Lubuk Batang, 2012 (Km)

Desa	Jalan Aspal	Jalan diperkeras	Jalan tanah
(1)	(2)	(3)	(4)
1. Merbau	9	7	-
2. Gunung Meraksa	25	-	40
3. Kurup	12	3	5
4. Banu Ayu	2	-	-
5. Tanjung Dalam	1,5	1	-
6. Lubuk Batang Baru	1,5	3	1
7. Lubuk Batang Lama	3	1	-
8. Belatung	1	1	4
9. Karta Mulia	7	-	2
10. Markisa	-	4,5	20
11. Lunggaian Baru/Air Wal	-	8,5	8
12. Lunggaian	2	1	-
13. Tanjung Manggus	6	1	16
14. Bandar Agung	5	3	9
15. Sumber Bahagia	5	6	-
Jumlah	80	40	105

Sumber: Kantor Camat Lubuk Batang

Tabel 8.2 Jumlah angkutan Jalan Raya menurut jenis Di Kecamatan Lubuk Batang, 2012

D e s a	Truk /Mobil Barang	Mobil Penumpang	Ojek Motor	Kuda Beban
(1)	(2)	(3)	(4)	(5)
1. Merbau	10	5	-	-
2. Gunung Meraksa	30	8	-	-
3. Kurup	7	1	2	-
4. Banu Ayu	2	7	18	-
5. Tanjung Dalam	2	4	-	-
6. Lubuk Batang Baru	23	12	-	-
7. Lubuk Batang Lama	2	9	-	-
8. Belatung	1	4	3	-
9. Karta Mulia	11	-	-	-
10. Markisa	25	-	-	-
11. Lunggaian Baru/Air Wal	2	-	-	-
12. Lunggaian	2	-	-	-
13. Tanjung Manggus	6	-	-	-
14. Bandar Agung	5	9	-	-
15. Sumber Bahagia	2	5	2	-
J u m l a h	130	64	23	-

Sumber: Kantor Camat Lubuk Batang

Tabel 8.3. Nama Objek Wisata dan Jenis Wisata menurut Desa di Kecamatan Lubuk Batang Tahun 2012

Desa	Nama Objek Wisata	Jenis Wisata
(1)	(2)	(3)
1. Merbau	Air Terjun Duk-Duk	Agrowisata
2. Gunung Meraksa	-	-
3. Kurup	-	-
4. Banu Ayu	-	-
5. Tanjung Dalam	-	-
6. Lubuk Batang Baru	-	-
7. Lubuk Batang Lama	-	-
8. Belatung	-	-
9. Karta Mulia	-	-
10. Markisa	-	-
11. Lunggaian Baru/Air Wal	-	-
12. Lunggaian	-	-
13. Tanjung Manggus	-	-
14. Bandar Agung	-	-
15. Sumber Bahagia	-	-
Jumlah	1	-

Sumber: Kantor Camat Lubuk Batang



KEUANGAN
DAN
HARGA-HARGA
*FINANCE
AND
PRICES*

BAB 9: KEUANGAN DAN HARGA-HARGA

Data keuangan pada tahun 2012 belum tersedia, sehingga pada bab ini masih menggunakan data dan analisis tahun 2011. Hampir seluruh dana bantuan yang diterima oleh Kecamatan Lubuk Batang pada tahun 2011 berasal dari pemerintah propinsi dan pemerintah kabupaten, dimana sebagian desa memperoleh dana bantuan yang sama besarnya dari pemerintah kabupaten yaitu sejumlah Rp 25.000.000,-. Desa Tanjung Manggus memperoleh bantuan terbesar yaitu Rp 55.800.000,- Sedangkan untuk bantuan dari pemerintah propinsi, hampir semua desa juga memperoleh dana bantuan dengan nilai yang sama besarnya yaitu masing-masing sebesar Rp 20.000.000,-

Pada tahun 2011, Anggaran rutin terbesar pada Desa Lubuk Batang Baru yaitu sebesar Rp 102.100.000,- sedangkan desa yang terkecil yaitu Desa Tanjung Manggus berjumlah Rp 61.300.000,. Pendapatan Asli Daerah (PAD) Kecamatan Lubuk Batang dari sepuluh desa yang datanya tersedia berjumlah Rp 311.21.700,- . Jika diadakan pengamatan pada Tabel 9.3, dapat diketahui bahwa desa yang memiliki PAD terbesar adalah Desa Markisa, yaitu sebesar Rp 105.000.00,-. Sedangkan desa yang memilki PAD terkecil adalah Desa Bandar Agung dan Belatung, yaitu senilai Rp 2.000.000,-.

Gambar 15 : Anggaran Rutin Kecamatan Lubuk Batang, 2012



Tabel 9.1. Jumlah Anggaran Rutin dan Anggaran Pembangunan di Kecamatan Lubuk Batang, Tahun 2012*)

D e s a	Anggaran Rutin (Rp)	Anggaran Pembangunan (Rp)
(1)	(2)	(3)
1. Merbau	100 900 000	-
2. Gunung Meraksa	72 100 000	-
3. Kurup	74 500 000	-
4. Banu Ayu	80 500 000	-
5. Tanjung Dalam	65 400 000	-
6. Lubuk Batang Baru	102 100 000	-
7. Lubuk Batang Lama	79 300 000	-
8. Belatung	66 100 000	-
9. Karta Mulia	75 700 000	-
10. Markisa	79 300 000	-
11. Lunggaian Baru/Air Wal	77 500 000	-
12. Lunggaian	78 100 000	-
13. Tanjung Manggus	61 300 000	-
14. Bandar Agung	78 100 000	-
15. Sumber Bahagia	91 300 000	-
J u m l a h	1 182 200 000	-

*)Data belum tersedia
 Sumber: Kantor Camat Lubuk Batang

Tabel 9.2. Jumlah Dana Bantuan yang Diterima Setiap Desa dalam Kecamatan Lubuk Batang, Tahun 2012*)

Desa	Pemerintah Pusat (Rp)	Pemerintah Propinsi (Rp)	Pemerintah Kabupaten (Rp)	Kecamatan (Rp)
(1)	(2)	(3)	(4)	(5)
1. Merbau	-	15 000 000	20 000 000	-
2. Gunung Meraksa	-	20 000 000	25 000 000	-
3. Kurup	-	20 000 000	31 000 000	-
4. Banu Ayu	-	20 000 000	25 000 000	-
5. Tanjung Dalam	-	20 000 000	30 500 000	-
6. Lubuk Batang Baru	-	15 000 000	25 000 000	-
7. Lubuk Batang Lama	-	20 000 000	25 000 000	-
8. Belatung	-	20 000 000	25 000 000	-
9. Karta Mulia	-	20 000 000	25 000 000	-
10. Markisa	-	20 000 000	25 000 000	-
11. Air Wall	-	20 000 000	25 000 000	-
12. Lunggaian	-	20 000 000	25 000 000	-
13. Tanjung Manggus	-	30 500 000	55 800 000	-
14. Bandar Agung	-	20 000 000	25 000 000	-
15. Sumber Bahagia	-	20 000 000	25 000 000	-
Jumlah	-	300 500 000	412 300 000	-

*)Data belum tersedia

Sumber: Kantor Camat Lubuk Batang

Tabel 9.3. Jumlah Pendapatan Asli Desa di Kecamatan Lubuk Batang, Tahun 2012*)

D e s a	Pendapatan Asli Daerah (Rp)
(1)	(2)
1. Merbau	-
2. Gunung Meraksa	5 000 000
3. Kurup	-
4. Banu Ayu	-
5. Tanjung Dalam	64 678 000
6. Lubuk Batang Baru	5 000 000
7. Lubuk Batang Lama	2 500 000
8. Belatung	2 000 000
9. Karta Mulia	28 238 700
10. Markisa	105 000 000
11. Lunggaian Baru/Air Wall	62 000 000
12. Lunggaian	-
13. Tanjung Manggus	32 400 000
14. Bandar Agung	2 000 000
15. Sumber Bahagia	2 400 000
J u m l a h	311 216 700

*)Data belum tersedia

Sumber: Kantor Camat Lubuk Batang

DATA

MENCERDASKAN BANGSA

st 2013
SENSUS PERTANIAN



BADAN PUSAT STATISTIK
KABUPATEN GAN KOMERING ULU

Jl. DR. Moh. Hatta No. 987A Baturaja

Telp : (0735) 320 259, Fax : (0735) 320 259

Email : bps1601@bps.go.id, bps_oku@yahoo.com

Website : okukab.bps.go.id