


KATALOG PUBLIKASI BPS KABUPATEN SAMOSIR 2019-2020



+



+



KATALOG PUBLIKASI BPS KABUPATEN SAMOSIR 2019-2020



+

<http://samosirkab.bps.go.id>



+



Katalog Publikasi BPS Kabupaten Samosir 2019-2020

ISBN : 978-623-97088-0-1

Katalog : 1205001.1217

No. Publikasi : 12170.2106

Ukuran Buku : 17,6 cm x 25 cm

Jumlah halaman : xii+32 halaman

Naskah :

Bidang IPDS Badan Pusat Statistik Kabupaten Samosir

Penyunting Naskah :

Bidang IPDS Badan Pusat Statistik Kabupaten Samosir

Gambar Sampul :

©Freepik.com

Diterbitkan Oleh :

©Badan Pusat Statistik Kabupaten Samosir

Dicetak Oleh :

CV. Rilis Grafika

Dilarang mengumumkan, mendistribusikan, mengomunikasikan, dan/atau menggandakan sebagai atau seluruh isi buku ini untuk tujuan komersil tanpa izin tertulis dari Badan Pusat Statistik.

TIM PENYUSUN

KATALOG PUBLIKASI

BPS KABUPATEN SAMOSIR 2019-2020

Penanggung Jawab Umum :

Azantaro, SE, M.Si

Penanggung Jawab Teknis :

Wivo Prawiska Sinaga, SST

Editor :

Agung Santoso, S.Si

Penulis & Layout :

Henny Matondang, S.Tr.Stat

Desain Cover :

Henny Matondang, S.Tr.Stat

<https://samosirkab.bps.go.id>

KATA PENGANTAR


Katalog Publikasi BPS Kabupaten Samosir merupakan publikasi yang dikeluarkan oleh Badan Pusat Statistik (BPS) Kabupaten Samosir dalam upaya memberikan informasi mengenai publikasi-publikasi yang telah dirilis oleh BPS Kabupaten Samosir kepada para pengguna data. Buku ini memuat periodisasi terbit, bahasa yang digunakan, tahun pertama kali terbit, nomor publikasi, nomor *International Standard Serial Number* (ISSN) atau *International Serial Book Number* (ISBN), jumlah halaman, serta abstraksi singkat yang digunakan pada publikasi-publikasi tersebut.

Koleksi yang terdapat dalam buku Katalog Publikasi BPS Kabupaten Samosir 2019-2020 merupakan koleksi publikasi yang diterbitkan BPS Kabupaten Samosir pada tahun 2019-2020. Publikasi-publikasi tersebut dikelompokkan berdasarkan subyek utama yang terdiri atas: umum, kependudukan, sosial ekonomi, pariwisata, dan agregat ekonomi.

Untuk mempermudah pengguna data dalam menemukan referensi tentang data dan informasi statistik, maka para pengguna data juga dapat mengakses publikasi-publikasi yang terdapat dalam Katalog Publikasi ini melalui website resmi BPS Kabupaten Samosir (<https://samosirkab.bps.go.id>).

Diharapkan Katalog Publikasi BPS Kabupaten Samosir ini dapat memenuhi kebutuhan pengguna data dalam upaya menemukan data dan informasi statistik yang dibutuhkan. Kami juga berterimakasih kepada semua pihak yang telah berpartisipasi dalam pembuatan publikasi ini

Pangururan, April 2021
BPS Kabupaten Samosir
Kepala,



Azantaro, S.E., M.Si.

SISTEM PENOMORAN KATALOG PUBLIKASI BPS

Penomoran Katalog Publikasi BPS telah digunakan sejak tahun 1999. Penomoran ini dirancang untuk mengelompokkan publikasi yang diterbitkan berdasarkan ciri- ciri yang sama ke dalam tata urutan sistematis dengan menggunakan Sistem Penomoran Katalog Publikasi BPS (disebut Katalog BPS).

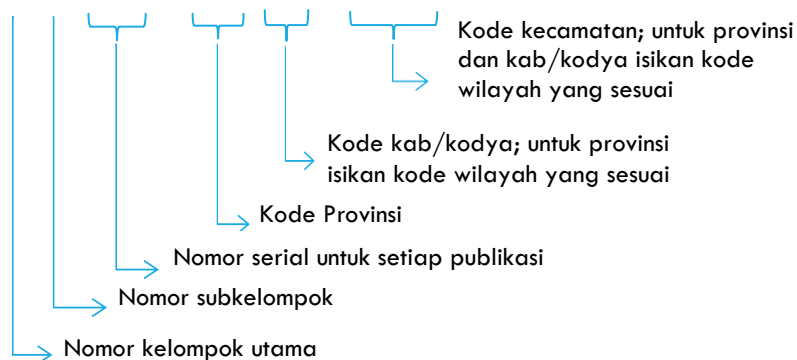
Katalog BPS yang dibuat pada tahun 1999 memuat informasi tentang subyek setiap topik. Nomor terdiri atas 4 digit atau 11 digit dengan masing-masing digit merupakan kode pengelompokan

- Digit pertama menggambarkan kelompok utama subyek yaitu:
 1. Umum (Multisubyek)
 2. Sensus Penduduk dan Perumahan
 3. Demografi
 4. Statistik Sosial
 5. Pertanian
 6. Industri, Pertambangan, Energi, dan Konstruksi
 7. Harga dan Keuangan
 8. Perdagangan, Transportasi, Jasa dan Pariwisata
 9. Neraca Nasional, Regional, dan Kegiatan Ekonomi lainnya.
- Digit kedua menyatakan sub kelompok dari kelompok utama.
- Digit ketiga dan keempat menyatakan nomor serial yang merupakan nomor tetap untuk setiap publikasi.
- Tujuh digit kode setelah tanda titik menunjukkan provinsi (2 digit pertama), kabupaten/kota (digit ketiga dan keempat), dan kecamatan (3 digit terakhir) atau wilayah yang dicakup oleh statistik.

Tujuh *digit blank* setelah tanda titik menyatakan hasil nasional, sedangkan 2 digit setelah tanda titik dan lima *digit blank* menunjukkan hasil provinsi, empat digit setelah tanda titik dan tiga *blank* menunjukkan hasil kabupaten/kota, tujuh digit setelah tanda titik menyatakan hasil kecamatan.

Anatomi kode “Katalog BPS” lama (tahun 1999) sebagai berikut:

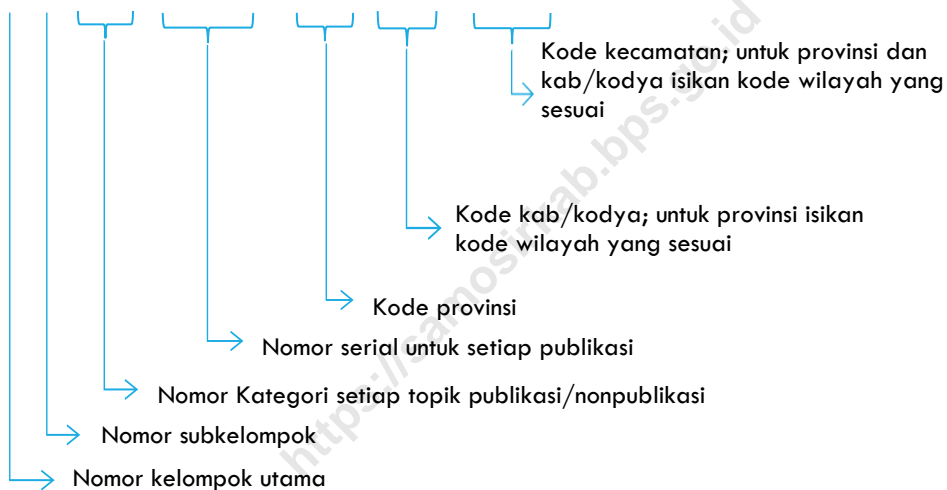
X X X X . X X X X X X X



Pada pelaksanaannya dijumpai pemberian nomor katalog BPS yang kurang tepat karena kekeliruan dalam interpretasi penggolongan. Hal ini menyebabkan banyak nomor-nomor katalog yang tidak berada pada kelompok subyek yang semestinya.

Berdasarkan kenyataan tersebut, maka dirasa perlu untuk dilakukan penyempurnaan Sistem Penomoran Katalog Publikasi BPS (Katalog BPS). Penyempurnaan tersebut utamanya dilakukan dengan mengidentifikasi setiap produk kegiatan statistik maupun hasil kompilasi produk administrasi yang dihasilkan oleh BPS Pusat maupun BPS Daerah. Sistem penomoran baru ini diterapkan mulai November 2007. Sistem ini diharapkan dapat memudahkan pengguna (*user*) dalam mencari informasi yang dibutuhkan melalui buku Katalog Publikasi BPS. Sistem Penomoran Katalog BPS yang baru diatur dengan anatomi sebagai berikut:


X X X X X X X . X X X X X X X X



Perbandingan "Kelompok Utama" lama dan baru adalah sebagai berikut:

Kode	KATALOG BPS LAMA (1999)	KATALOG BPS BARU (2006)
1	Umum (multi subjek)	Umum
2	Sensus Penduduk dan Perumahan	Kependudukan
3	Demografi	Sosial Ekonomi
4	Statistik Sosial	Sosial
5	Pertanian	Pertanian
6	Industri, Pertambangan, Energi, dan Konstruksi	Industri, Pertambangan, Energi, dan Konstruksi
7	Harga dan Keuangan	Harga dan Keuangan
8	Perdagangan, Transportasi, Jasa, dan Pariwisata	Perdagangan, Transportasi, Jasa, dan Pariwisata
9	Neraca Nasional, Regional, dan Kegiatan Ekonomi Lainnya	Agregat Ekonomi dan Isu Ekonomi Lainnya

PANDUAN



Katalog: 1102001.1217

Kabupaten Samsir Dalam Angka 2020

Periode Terbit

Bahasa

Terbitan Pertama

Judul

Terbitan Terbaru

Tahunan; Indonesia dan Inggris; 2005; 2021;

12170.2014; 978-602-6860-88-0; xxxviii+327

No. Publikasi

ISBN/ISSN

Jumlah Halaman

Keterangan

Publikasi ini memuat data dan informasi statistik tentang keadaan geografi dan iklim, penduduk dan ketenagakerjaan, sosial, pertanian, perindustrian dan energi, perdagangan, pengangkutan, komunikasi dan pariwisata, keuangan dan harga-harga, pengeluaran dan konsumsi penduduk, pendapatan regional, kemiskinan, dan perbandingan regional Sumatera Utara, yang sangat diperlukan dalam perencanaan pembangunan regional di wilayah Kabupaten Samsir. Sumber data dan informasi statistik yang disajikan dalam publikasi ini sebagian besar adalah data primer tahun 2020 hasil kegiatan pengumpulan data secara rutin, survei, dan sensus yang dilaksanakan oleh BPS, maupun data sekunder yang dihimpun dan dikelola oleh instansi pemerintah maupun swasta di wilayah Kabupaten Samsir. Publikasi ini dapat terwujud berkat kerjasama dan bantuan dari berbagai pihak baik instansi pemerintah maupun swasta. Kepada semua pihak yang telah memberikan bantuan disampaikan penghargaan dan terima kasih yang sebesar-besarnya.

DAFTAR ISI

Kata Pengantar	v
Sistem Penomoran Katalog Publikasi BPS	vii
Panduan	ix
Daftar Isi	xi
Umum	1
Kependudukan	15
Sosial Ekonomi	19
Pariwisata	25
Agregat Ekonomi	29

<https://samosirkab.bps.go.id>



1 umum

Memuat publikasi-publikasi yang muatannya beraneka ragam multisubyek dan tidak dapat digolongkan ke dalam kelompok utama lain.

<https://pab.go.id>
<http://bps.go.id>



Katalog: 1101002.1217

Statistik Daerah Kabupaten Samsir 2019

Tahunan; Indonesia; 2011; 2020; 12170.1915; -; vi+96

Publikasi Statistik Daerah Kabupaten Samsir 2019 diterbitkan oleh Badan Pusat Statistik Kabupaten Samsir, berisi berbagai data dan informasi terpilih seputar Kabupaten Samsir yang dianalisis secara sederhana untuk membantu pengguna data memahami perkembangan pembangunan serta potensi yang ada di Kabupaten Samsir. Publikasi Statistik Daerah Kabupaten Samsir 2019 diterbitkan untuk melengkapi publikasi-publikasi statistik yang sudah terbit secara rutin setiap tahun. Berbeda dengan publikasi-publikasi yang sudah ada, publikasi ini lebih menekankan pada analisis. Materi yang disajikan dalam Statistik Daerah Kabupaten Samsir 2019 memuat berbagai informasi/ indikator terpilih yang terkait dengan pembangunan di berbagai sektor di Kabupaten Samsir dan diharapkan dapat menjadi bahan rujukan/kajian dalam perencanaan dan evaluasi kegiatan pembangunan.





Katalog: 101002.1217

Statistik Daerah Kabupaten Samsir 2020

Tahunan; Indonesia; 2011; 2020; 12170.2017; 978-602-6860-91-0; vi+76

Publikasi Statistik Daerah Kabupaten Samsir 2020 diterbitkan oleh Badan Pusat Statistik Kabupaten Samsir, berisi berbagai data dan informasi terpilih seputar Kabupaten Samsir yang dianalisis secara sederhana untuk membantu pengguna data memahami perkembangan pembangunan serta potensi yang ada di Kabupaten Samsir. Publikasi Statistik Daerah Kabupaten Samsir 2020 diterbitkan untuk melengkapi publikasi-publikasi statistik yang sudah terbit secara rutin setiap tahun. Berbeda dengan publikasi-publikasi yang sudah ada, publikasi ini lebih menekankan pada analisis. Materi yang disajikan dalam Statistik Daerah Kabupaten Samsir 2020 memuat berbagai informasi/ indikator terpilih yang terkait dengan pembangunan di berbagai sektor di Kabupaten Samsir dan diharapkan dapat menjadi bahan rujukan/kajian dalam perencanaan dan evaluasi kegiatan pembangunan. Kritik dan saran konstruktif dari berbagai pihak kami harapkan untuk penyempurnaan penerbitan mendatang. Semoga publikasi ini mampu memenuhi tuntutan kebutuhan data statistik, baik oleh instansi/dinas pemerintah, swasta, kalangan akademisi maupun masyarakat luas.






Katalog: 1102001.1217010

Kecamatan Sianjur Mulamula Dalam Angka 2019

Tahunan; Indonesia dan Inggris; 2011; 2020; 12170.1912; 978-602-6860-63-7; xvi+90

Publikasi ini memuat data dan informasi statistik tentang keadaan geografi dan iklim, pemerintahan, penduduk, sosial, pertanian, perindustrian, perdagangan, perhubungan dan komunikasi, dan Keuangan Kecamatan Sianjur Mulamula yang sangat diperlukan dalam perencanaan pembangunan regional di wilayah Kecamatan Sianjur Mulamula. Sumber data dan informasi statistik yang disajikan dalam publikasi ini sebagian besar adalah data primer

tahun 2018 hasil kegiatan pengumpulan data secara rutin, survei, dan sensus yang dilaksanakan oleh BPS, maupun data sekunder yang dihimpun dan dikelola oleh instansi pemerintah maupun swasta di wilayah Kecamatan Sianjur Mulamula.



Katalog: 1102001.1217020

Kecamatan Harian Dalam Angka 2019

Tahunan; Indonesia dan Inggris; 2011; 2020; 12170.1905; 978-602-6860-64-4; xv+93

Publikasi ini memuat data dan informasi statistik tentang keadaan geografi dan iklim, pemerintahan, penduduk, sosial, pertanian, perindustrian, perdagangan, perhubungan dan komunikasi, dan Keuangan Kecamatan Harian yang sangat diperlukan dalam perencanaan pembangunan regional di wilayah Kecamatan Harian. Sumber data dan informasi statistik yang disajikan dalam publikasi ini sebagian besar adalah data primer tahun 2018 hasil


kegiatan pengumpulan data secara rutin, survei, dan sensus yang dilaksanakan oleh BPS, maupun data sekunder yang dihimpun dan dikelola oleh instansi pemerintah maupun swasta di wilayah Kecamatan Harian.

Katalog: 1102001.1217030

Kecamatan Siotio Tio Dalam Angka 2019

Tahunan; Indonesia dan Inggris; 2011; 2020; 12170.1908; 978-602-6860-45-3; xvi+102

Publikasi ini memuat data dan informasi statistik tentang keadaan geografi dan iklim, pemerintahan, penduduk, sosial, pertanian, perindustrian, perdagangan, perhubungan dan komunikasi, dan Keuangan Kecamatan Siotio yang sangat diperlukan dalam perencanaan pembangunan regional di wilayah Kabupaten Samsir. Sumber data dan informasi statistik yang disajikan dalam publikasi ini sebagian besar adalah data primer tahun 2018 hasil kegiatan pengumpulan data secara rutin, survei, dan sensus yang dilaksanakan oleh BPS, maupun data sekunder yang dihimpun dan dikelola oleh instansi pemerintah maupun swasta di wilayah Kabupaten Samsir.





Katalog: 1102001.1217040

Kecamatan Onan Runggu Dalam Angka 2019

Tahunan; Indonesia dan Inggris; 2011; 2020; 12170.1911; 978-602-6860-46-0; xvi+78

Publikasi ini memuat data dan informasi statistik tentang keadaan geografi dan iklim, pemerintahan, penduduk, sosial, pertanian, perindustrian, perdagangan, perhubungan dan komunikasi, dan Keuangan Kecamatan Onan Runggu yang sangat diperlukan dalam perencanaan pembangunan regional di wilayah Kecamatan Onan Runggu. Sumber data dan informasi statistik yang disajikan dalam publikasi ini sebagian besar adalah data primer tahun 2018 hasil kegiatan pengumpulan data secara rutin, survei, dan sensus yang dilaksanakan oleh BPS, maupun data sekunder yang dihimpun dan dikelola oleh instansi pemerintah maupun swasta di wilayah Kecamatan Onan Runggu.





Katalog: 1102001.1217050

Kecamatan Nainggolan Dalam Angka 2019

Tahunan; Indonesia dan Inggris; 2011; 2020; 12170.1904; 978-602-6860-47-7; xviii+113

Publikasi ini memuat data dan informasi statistik tentang keadaan geografi dan iklim, pemerintahan, penduduk, sosial, pertanian, perindustrian, perdagangan, perhubungan dan komunikasi, dan keuangan kecamatan Nainggolan yang sangat diperlukan dalam perencanaan pembangunan regional di wilayah Kecamatan Nainggolan. Sumber data dan informasi statistik yang disajikan dalam publikasi ini Sebagian besar adalah data primer tahun 2018 hasil

kegiatan pengumpulan data secara rutin, survei, dan sensus yang dilaksanakan oleh BPS, maupun data sekunder yang dihimpun dan dikelola oleh instansi pemerintah maupun swasta di wilayah Kecamatan Nainggolan.



Katalog: 1102001.1217060

Kecamatan Palipi Dalam Angka 2019

Tahunan; Indonesia dan Inggris; 2011; 2020; 12170.1906; 978-602-6860-48-4; xviii+118

Publikasi ini memuat data dan informasi statistik tentang keadaan geografi dan iklim, pemerintahan, penduduk, sosial, pertanian, perindustrian, perdagangan, perhubungan dan komunikasi, dan Keuangan Kecamatan Palipi yang sangat diperlukan dalam perencanaan pembangunan regional di wilayah Kecamatan Palipi. Sumber data dan informasi statistik yang disajikan dalam publikasi ini sebagian besar adalah data primer tahun 2018 hasil


kegiatan pengumpulan data secara rutin, survei, dan sensus yang dilaksanakan oleh BPS, maupun data sekunder yang dihimpun dan dikelola oleh instansi pemerintah maupun swasta di wilayah Kecamatan Palipi.

Katalog: 1102001.1217070

Kecamatan Ronggur Nihuta Dalam Angka 2019

Tahunan; Indonesia dan Inggris; 2011; 2020; 12170.1910; 978-602-6860-49-1; xvi+86

Publikasi ini memuat data dan informasi statistik tentang keadaan geografi dan iklim, pemerintahan, penduduk, sosial, pertanian, perindustrian, perdagangan, perhubungan dan komunikasi, dan Keuangan Kecamatan Ronggur Nihuta yang sangat diperlukan dalam perencanaan pembangunan regional di wilayah Kecamatan Ronggur Nihuta. Sumber data dan informasi statistik yang disajikan dalam publikasi ini sebagian besar adalah data primer tahun 2018 hasil kegiatan pengumpulan data secara rutin, survei, dan sensus yang dilaksanakan oleh BPS, maupun data sekunder yang dihimpun dan dikelola oleh instansi pemerintah maupun swasta di wilayah Kecamatan Ronggur Nihuta.





Katalog: 1102001.1217080

Kecamatan Pangururan Dalam Angka 2019

Tahunan; Indonesia dan Inggris; 2011; 2020; 12170.1907 978-602-6860-70-5; xviii+122

Publikasi ini memuat data dan informasi statistik tentang keadaan geografi dan iklim, pemerintahan, penduduk, sosial, pertanian, perindustrian, perdagangan, perhubungan dan komunikasi, dan Keuangan Kecamatan Pangururan yang sangat diperlukan dalam perencanaan pembangunan regional di wilayah Kecamatan Pangururan. Sumber data dan informasi statistik yang disajikan dalam publikasi ini sebagian besar adalah data primer tahun 2018 hasil kegiatan pengumpulan data secara rutin, survei, dan sensus yang dilaksanakan oleh BPS, maupun data sekunder yang dihimpun dan dikelola oleh instansi pemerintah maupun swasta di wilayah Kecamatan Pangururan






Katalog: 1102001.1217090

Kecamatan Simanindo Dalam Angka 2019

Tahunan; Indonesia dan Inggris; 2011; 2020; 12170.1909; 978-602-6860-51-4; xvi+98

Publikasi ini memuat data dan informasi statistik tentang keadaan geografi dan iklim, pemerintahan, penduduk, sosial, pertanian, perindustrian, perdagangan, perhubungan dan komunikasi, dan Keuangan Kecamatan Simanindo yang sangat diperlukan dalam perencanaan pembangunan regional di wilayah Kecamatan Simanindo. Sumber data dan informasi statistik yang disajikan dalam publikasi ini sebagian besar adalah data primer tahun 2018 hasil

kegiatan pengumpulan data secara rutin, survei, dan sensus yang dilaksanakan oleh BPS, maupun data sekunder yang dihimpun dan dikelola oleh instansi pemerintah maupun swasta di wilayah Kecamatan Simanindo.



Katalog: 1102001.1217010

Kecamatan Sianjur Mulamula Dalam Angka 2020

Tahunan; Indonesia dan Inggris; 2011; 2020; 12170.2006; 978-602-6860-80-4; xii+128

Publikasi ini memuat data dan informasi statistik tentang keadaan geografi dan iklim, pemerintahan, penduduk, sosial, pertanian, perindustrian, perdagangan, perhubungan dan komunikasi, dan Keuangan Kecamatan Sianjur Mulamula yang sangat diperlukan dalam perencanaan pembangunan regional di wilayah Kecamatan Sianjur Mulamula. Sumber data dan informasi statistik yang disajikan dalam publikasi ini sebagian besar adalah data primer


tahun 2019 hasil kegiatan pengumpulan data secara rutin, survei, dan sensus yang dilaksanakan oleh BPS, maupun data sekunder yang dihimpun dan dikelola oleh instansi pemerintah maupun swasta di wilayah Kecamatan Sianjur Mulamula

Katalog: 1102001.1217020

Kecamatan Harian Dalam Angka 2020

Tahunan; Indonesia dan Inggris; 2011; 2020; 12170.2007; 978-602-6860-81-1; xii+120

Publikasi ini memuat data dan informasi statistik tentang keadaan geografi dan iklim, pemerintahan, penduduk, sosial, pertanian, perindustrian, perdagangan, perhubungan dan komunikasi, dan Keuangan Kecamatan Harian yang sangat diperlukan dalam perencanaan pembangunan regional di wilayah Kecamatan Harian. Sumber data dan informasi statistik yang disajikan dalam publikasi ini sebagian besar adalah data primer tahun 2019 hasil kegiatan pengumpulan data secara rutin, survei, dan sensus yang dilaksanakan oleh BPS, maupun data sekunder yang dihimpun dan dikelola oleh instansi pemerintah maupun swasta di wilayah Kecamatan Harian.




Katalog: 1102001.1217030

Kecamatan Siotio Dalam Angka 2020

Tahunan; Indonesia dan Inggris; 2011; 2020; 12170.2008; 978-602-6860-82-8; xii+126

Publikasi ini memuat data dan informasi statistik tentang keadaan geografi dan iklim, pemerintahan, penduduk, sosial, pertanian, perindustrian, perdagangan, perhubungan dan komunikasi, dan Keuangan Kecamatan Siotio yang sangat diperlukan dalam perencanaan pembangunan regional di wilayah Kecamatan Siotio. Sumber data dan informasi statistik yang disajikan dalam publikasi ini sebagian besar adalah data primer tahun 2019 hasil kegiatan pengumpulan data secara rutin, survei, dan sensus yang dilaksanakan oleh BPS, maupun data sekunder yang dihimpun dan dikelola oleh instansi pemerintah maupun swasta di wilayah Kecamatan Siotio.






Katalog: 1102001.1217040

Kecamatan Onan Runggu Dalam Angka 2020

Tahunan; Indonesia dan Inggris; 2011; 2020; 12170.2009; 978-602-6860-83-5; xii+118

Publikasi ini memuat data dan informasi statistik tentang keadaan geografi dan iklim, pemerintahan, penduduk, sosial, pertanian, perindustrian, perdagangan, perhubungan dan komunikasi, dan Keuangan Kecamatan Onan Runggu yang sangat diperlukan dalam perencanaan pembangunan regional di wilayah Kecamatan Onan Runggu. Sumber data dan informasi statistik yang disajikan dalam publikasi ini sebagian besar adalah data primer tahun 2019

hasil kegiatan pengumpulan data secara rutin, survei, dan sensus yang dilaksanakan oleh BPS, maupun data sekunder yang dihimpun dan dikelola oleh instansi pemerintah maupun swasta di wilayah Kecamatan Onan Runggu.



Katalog: 1102001.1217050

Kecamatan Nainggolan Dalam Angka 2020

Tahunan; Indonesia dan Inggris; 2011; 2020; 12170.2010; 978-602-6860-84-2; xii+118

Publikasi ini memuat data dan informasi statistik tentang keadaan geografi dan iklim, pemerintahan, penduduk, sosial, pertanian, perindustrian, perdagangan, perhubungan dan komunikasi, dan Keuangan Kecamatan Nainggolan yang sangat diperlukan dalam perencanaan pembangunan regional di wilayah Kecamatan Nainggolan. Sumber data dan informasi statistik yang disajikan dalam publikasi ini sebagian besar adalah data primer tahun 2019

hasil kegiatan pengumpulan data secara rutin, survei, dan sensus yang dilaksanakan oleh BPS, maupun data sekunder yang dihimpun dan dikelola oleh instansi pemerintah maupun swasta di wilayah Kecamatan Nainggolan.

Katalog: 1102001.1217060

Kecamatan Palipi Dalam Angka 2020

Tahunan; Indonesia dan Inggris; 2011; 2020; 12170.2011; 978-602-6860-85-9; xii+118

Publikasi ini memuat data dan informasi statistik tentang keadaan geografi dan iklim, pemerintahan, penduduk, sosial, pertanian, perindustrian, perdagangan, perhubungan dan komunikasi, dan Keuangan Kecamatan Palipi yang sangat diperlukan dalam perencanaan pembangunan regional di wilayah Kecamatan Palipi. Sumber data dan informasi statistik yang disajikan dalam publikasi ini sebagian besar adalah data primer tahun 2019 hasil kegiatan pengumpulan data secara rutin, survei, dan sensus yang dilaksanakan oleh BPS, maupun data sekunder yang dihimpun dan dikelola oleh instansi pemerintah maupun swasta di wilayah Kecamatan Palipi.





Katalog: 1102001.1217070

Kecamatan Ronggur Nihuta Dalam Angka 2020

Tahunan; Indonesia dan Inggris; 2011; 2020; 12170.2012; 978-602-6860-86-6; xii+118

Publikasi ini memuat data dan informasi statistik tentang keadaan geografi dan iklim, pemerintahan, penduduk, sosial, pertanian, perindustrian, perdagangan, perhubungan dan komunikasi, dan Keuangan Kecamatan Ronggur Nihuta yang sangat diperlukan dalam perencanaan pembangunan regional di wilayah Kecamatan Ronggur Nihuta. Sumber data dan informasi statistik yang disajikan dalam publikasi ini sebagian besar adalah data primer tahun 2019 hasil kegiatan pengumpulan data secara rutin, survei, dan sensus yang dilaksanakan oleh BPS, maupun data sekunder yang dihimpun dan dikelola oleh instansi pemerintah maupun swasta di wilayah Kecamatan Ronggur Nihuta.






Katalog: 1102001.1217080

Kecamatan Pangururan Dalam Angka 2020

Tahunan; Indonesia dan Inggris; 2011; 2020; 12170.2013; 978-602-6860-87-3; xii+120

Publikasi ini memuat data dan informasi statistik tentang keadaan geografi dan iklim, pemerintahan, penduduk, sosial, pertanian, perindustrian, perdagangan, perhubungan dan komunikasi, dan Keuangan Kecamatan Pangururan yang sangat diperlukan dalam perencanaan pembangunan regional di wilayah Kecamatan Pangururan. Sumber data dan informasi statistik yang disajikan dalam publikasi ini sebagian besar adalah data primer tahun 2019

hasil kegiatan pengumpulan data secara rutin, survei, dan sensus yang dilaksanakan oleh BPS, maupun data sekunder yang dihimpun dan dikelola oleh instansi pemerintah maupun swasta di wilayah Kecamatan Pangururan.



Katalog: 1102001.1217090

Kecamatan Simanindo Dalam Angka 2020

Tahunan; Indonesia dan Inggris; 2011; 2020; 12170.2014; 978-602-6860-88-0; xii+120

Publikasi ini memuat data dan informasi statistik tentang keadaan geografi dan iklim, pemerintahan, penduduk, sosial, pertanian, perindustrian, perdagangan, perhubungan dan komunikasi, dan Keuangan Kecamatan Simanindo yang sangat diperlukan dalam perencanaan pembangunan regional di wilayah Kecamatan Simanindo. Sumber data dan informasi statistik yang disajikan dalam publikasi ini sebagian besar adalah data primer tahun 2019 hasil


kegiatan pengumpulan data secara rutin, survei, dan sensus yang dilaksanakan oleh BPS, maupun data sekunder yang dihimpun dan dikelola oleh instansi pemerintah maupun swasta di wilayah Kecamatan Simanindo.

Katalog: 1102001.1217

Kabupaten Samosir Dalam Angka 2019

Tahunan; Indonesia dan Inggris; 2005; 2021; 12170.1902; 978-602-6860-60-6/2301-976X; liv+468

Kabupaten Samosir Dalam Angka 2019 merupakan publikasi tahunan yang diterbitkan oleh Badan Pusat Statistik Kabupaten Samsosir. Dengan memanjatkan puji syukur ke hadirat Tuhan Yang Maha Kuasa, Badan Pusat Statistik (BPS) Kabupaten Samsosir dapat menyelesaikan seri publikasi statistik tahunan “KABUPATEN SAMOSIR DALAM ANGKA 2019” tepat waktu. Publikasi ini memuat data dan informasi statistik tentang keadaan geografi dan iklim, penduduk dan ketenagakerjaan, sosial, pertanian, perindustrian dan energi, perdagangan, pengangkutan, komunikasi dan pariwisata, keuangan dan harga-harga, pengeluaran dan konsumsi penduduk, pendapatan regional, kemiskinan, dan perbandingan regional Sumatera Utara, yang sangat diperlukan dalam perencanaan pembangunan regional di wilayah Kabupaten Samsosir. Sumber data dan informasi statistik yang disajikan dalam publikasi ini sebagian besar adalah data primer tahun 2018 hasil kegiatan pengumpulan data secara rutin, survei, dan sensus yang dilaksanakan oleh BPS, maupun data sekunder yang dihimpun dan dikelola oleh instansi pemerintah maupun swasta di wilayah Kabupaten Samsosir. Publikasi ini dapat terwujud berkat kerjasama dan bantuan dari berbagai pihak baik instansi pemerintah maupun swasta. Kepada semua pihak yang telah memberikan bantuan disampaikan penghargaan dan terima kasih yang sebesar-besarnya. Walaupun publikasi ini telah dibuat dengan sebaik-baiknya, namun disadari masih terdapat kekurangan dan kesalahan. Akhirnya, saran dan kritik dari pengguna publikasi ini sangat diharapkan untuk penyempurnaan di masa yang akan datang.




Katalog: 1102001.1217

Kabupaten Samsosir Dalam Angka 2020

Tahunan; Indonesia dan Inggris; 2005; 2021; 12170.2014; 978-602-6860-88-0; xxxviii+327

Kabupaten Samsosir Dalam Angka 2020 merupakan publikasi tahunan yang diterbitkan oleh Badan Pusat Statistik Kabupaten Samsosir. Dengan memanjatkan puji syukur ke hadirat Tuhan Yang Maha Kuasa, Badan Pusat Statistik (BPS) Kabupaten Samsosir dapat menyelesaikan seri publikasi statistik tahunan “KABUPATEN SAMOSIR DALAM ANGKA 2020” tepat waktu. Publikasi ini memuat data dan informasi statistik tentang keadaan geografi dan iklim, penduduk dan ketenagakerjaan, sosial, pertanian, perindustrian dan energi, perdagangan, pengangkutan, komunikasi dan pariwisata, keuangan dan harga-harga, pengeluaran dan konsumsi penduduk, pendapatan regional, kemiskinan, dan perbandingan regional Sumatera Utara, yang sangat diperlukan dalam perencanaan pembangunan regional di wilayah Kabupaten Samsosir. Sumber data dan informasi statistik yang disajikan dalam publikasi ini sebagian besar adalah data primer tahun 2019 hasil kegiatan pengumpulan data secara rutin, survei, dan sensus yang dilaksanakan oleh BPS, maupun data sekunder yang dihimpun dan dikelola oleh instansi pemerintah maupun swasta di wilayah Kabupaten Samsosir.





Katalog: 1105019.1217

Booklet Potret Potensi Desa di Kabupaten Samosir Tahun 2019

Tahunan; Indonesia; 2020; 2020; 12170.2005; - ; iv+26


Booklet Potret Potensi Desa di Kabupaten Samosir Tahun 2019 merupakan booklet yang disusun dalam rangka pelaksanaan aktualisasi CPNS 2020, serta melengkapi ketersediaan publikasi data statistik di BPS Kabupaten Samosir. Publikasi berisikan informasi hasil pengolahan data Podes yang disajikan ke dalam tabel dan infografis. Dengan diterbitkannya booklet ini, diharapkan dapat meningkatkan pelayanan data di BPS Samosir. Penulis mengucapkan terimakasih kepada seluruh pihak yang telah berpartisipasi dalam memberi saran dan arahan selama pembuatan booklet ini sehingga booklet dapat terselesaikan tepat waktu. Kami mengharapkan masukan dari para pengguna publikasi ini sebagai perbaikan pada publikasi berikutnya.


Katalog: 1102002.1217

Kabupaten Samosir Dalam Angka 2020, Penyediaan Data Untuk Perencanaan Pembangunan

Tahunan; Indonesia dan Inggris; 2020; 2020; 12170.2001; - ; xxvi+107

Kabupaten Samosir Dalam Angka 2020 merupakan publikasi tahunan yang diterbitkan oleh Badan Pusat Statistik Kabupaten Samosir. Dengan memanjatkan puji syukur ke hadirat Tuhan Yang Maha Kuasa, Badan Pusat Statistik (BPS) Kabupaten Samosir dapat menyelesaikan seri publikasi statistik tahunan "KABUPATEN SAMOSIR DALAM ANGKA 2020 (Penyediaan Data untuk Perencanaan Pembangunan)" tepat waktu. Publikasi ini memuat data dan informasi statistik tentang keadaan geografi dan iklim, penduduk dan ketenagakerjaan, sosial, pertanian, perindustrian dan energi, perdagangan, pengangkutan, komunikasi dan pariwisata, keuangan dan harga-harga, pengeluaran dan konsumsi penduduk, pendapatan regional, kemiskinan, dan perbandingan regional Sumatera Utara, yang sangat diperlukan dalam perencanaan pembangunan regional di wilayah Kabupaten Samosir. Sumber data dan informasi statistik yang disajikan dalam publikasi ini sebagian besar adalah data primer tahun 2019 hasil kegiatan pengumpulan data secara rutin, survei, dan sensus yang dilaksanakan oleh BPS, maupun data sekunder yang dihimpun dan dikelola oleh instansi pemerintah maupun swasta di wilayah Kabupaten Samosir.





2 Kependudukan

Publikasi yang memuat data
dan informasi statistik
ketenagakerjaan .

<https://sumut.bps.go.id>

Katalog: 2303004.1217

Keadaan Angkatan Kerja Kabupaten Samsir 2018

Tahunan; Indonesia; 2017; 2020; 12170.1913; 978-602-6860-72-9; x+48



Publikasi ini memuat data dan informasi statistik angkatan kerja yakni karakteristik penduduk 15 tahun keatas yang bekerja serta kondisi pengangguran di Kabupaten Samsir selama tahun 2018. Sumber data dan informasi statistik yang disajikan dalam publikasi ini adalah data Sakernas (Survei Angkatan Kerja Nasional) yang dilakukan pada bulan Agustus 2018. Jumlah sampel Sakernas Agustus 2018 di Kabupaten Samsir tersebar dalam 32 blok sensus dengan sampel berjumlah 1 0 rumah tangga per blok sensus.

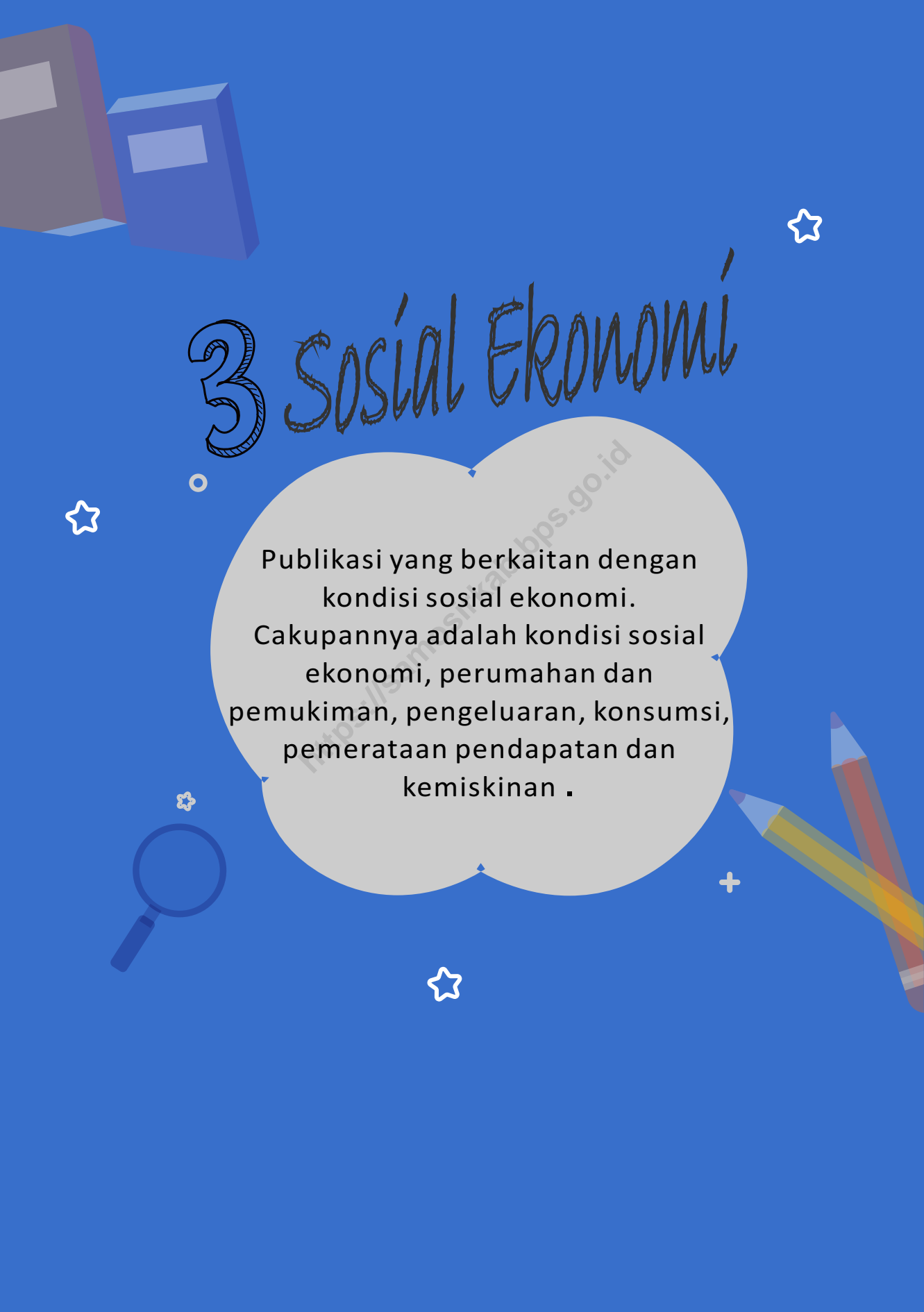
Katalog: 2303004.1217

Keadaan Angkatan Kerja Kabupaten Samsir 2019

Tahunan; Indonesia; 2017; 2020; 12170.2015; 978-602-6860-89-7; x+51



Publikasi ini memuat data dan informasi statistik angkatan kerja yakni karakteristik penduduk 15 tahun keatas yang bekerja serta kondisi pengangguran di Kabupaten Samsir selama tahun 2019. Sumber data dan informasi statistik yang disajikan dalam publikasi ini adalah data Sakernas (Survei Angkatan Kerja Nasional) yang dilakukan pada bulan Agustus 2019. Jumlah sampel Sakernas Agustus 2019 di Kabupaten Samsir tersebar dalam 32 blok sensus dengan sampel berjumlah 10 rumah tangga per blok sensus.



3 Sosial Ekonomi


Publikasi yang berkaitan dengan kondisi sosial ekonomi. Cakupannya adalah kondisi sosial ekonomi, perumahan dan pemukiman, pengeluaran, konsumsi, pemerataan pendapatan dan kemiskinan .

Katalog: 3206001.1217

Distribusi Pendapatan Penduduk Kabupaten Samosir 2018

Tahunan; Indonesia; 2009; 2020; 12170.1916; -; xiv+98

Publikasi ini memuat gambaran tentang distribusi pendapatan penduduk Kabupaten Samosir tahun 2018 serta perkembangannya sejak tahun 2013, yang dianalisis secara sederhana dengan menggunakan ukuran Gini Ratio, serta peningkatan pendapatan penduduk sebagai hasil pembangunan telah dinikmati oleh masyarakat secara relative merata.




Katalog: 3206001.1217

Distribusi Pendapatan Penduduk Kabupaten Samosir 2019

Tahunan; Indonesia; 2009; 2020; 12170.2018; 978-602-6860-95-8; xiv+98

Publikasi ini memuat gambaran tentang distribusi pendapatan penduduk Kabupaten Samosir tahun 2019 serta perkembangannya sejak tahun 2014, yang dianalisis secara sederhana dengan menggunakan ukuran Gini Ratio, serta peningkatan pendapatan penduduk sebagai hasil pembangunan telah dinikmati oleh masyarakat secara relatif merata.



Katalog: 4102004.1217

Analisis Indikator Kesejahteraan Rakyat Kabupaten Samosir 2018/2019

Tahunan; Indonesia; 2015; 2020; 12170.1919; -; xii+76

Dalam publikasi ini disajikan indikator-indikator yang menggambarkan kondisi kesejahteraan rakyat yang mencakup aspek kependudukan, kesehatan, pendidikan, pola konsumsi, perumahan dan kemiskinan. Diharapkan publikasi ini mampu memberikan gambaran yang menyeluruh mengenai aspek kesejahteraan rakyat di Kabupaten Samosir sehingga dapat menjadi dasar dan acuan untuk menentukan arah kebijakan serta sebagai alat penilaian terhadap pencapaian program pembangunan di Kabupaten Samosir.





Katalog: 4102002.1217

Analisis Indikator Kesejahteraan Rakyat Kabupaten Samosir 2019/2020

Tahunan; Indonesia; 2015; 2020; 12170.2021; 978-602-6860-93-4; x+65

Dalam publikasi ini disajikan indikator-indikator yang menggambarkan kondisi kesejahteraan rakyat yang mencakup aspek kependudukan, kesehatan, pendidikan, pola konsumsi, perumahan dan kemiskinan. Diharapkan publikasi ini mampu memberikan gambaran yang menyeluruh mengenai aspek kesejahteraan rakyat di Kabupaten Samosir sehingga dapat menjadi dasar dan acuan untuk

menentukan arah kebijakan serta sebagai alat penilaian terhadap pencapaian program pembangunan di Kabupaten Samosir.



Katalog: 3102004.1217

Analisis Situasi Pembangunan Manusia Kabupaten Samosir Tahun 2018

Tahunan; Indonesia; 2013; 2020; 12170.1918; -; xii+78

Publikasi Analisis Situasi Pembangunan Manusia (ASPM) Kabupaten Samosir tahun 2018 menyajikan informasi dan analisis situasi pembangunan manusia ditinjau dari aspek pendidikan (Harapan lama sekolah dan Rata-rata lama sekolah), kesehatan (Angka harapan hidup), daya beli masyarakat, dan hubungan antara IPM dengan tingkat perekonomian Kabupaten Samosir. Pub-

likasi ini tidak hanya menggambarkan kondisi tahun 2018 saja, namun juga dibandingkan dari kondisi tahun 2014, sehingga dapat melihat perkembangan pembangunan manusia selama periode 2014-2018. Informasi dan analisis data, grafik, tabel perkembangan pencapaian IPM di Kabupaten Samosir beserta komponen-komponennya selama tahun 2014-2018 secara sederhana sehingga diharapkan dapat dipahami dengan mudah oleh pengguna data.

Katalog: 4102002.1217

Analisis Situasi Pembangunan Manusia Kabupaten Samosir Tahun 2019

Tahunan; Indonesia; 2013; 2020; 12170.2019; 978-602-6860-92-7; xii+78

Publikasi Analisis Situasi Pembangunan Manusia (ASPM) Kabupaten Samosir tahun 2019 menyajikan informasi dan analisis situasi pembangunan manusia ditinjau dari aspek pendidikan (Harapan lama sekolah dan Rata-rata lama sekolah), kesehatan (Angka harapan hidup), daya beli masyarakat, dan hubungan antara IPM dengan tingkat perekonomian Kabupaten Samosir. Publikasi ini tidak hanya menggambarkan kondisi tahun 2019 saja, namun juga dibandingkan dari kondisi tahun 2015, sehingga dapat melihat perkembangan pembangunan manusia selama periode 2015-2019. Informasi dan analisis data, grafik, tabel perkembangan pencapaian IPM di Kabupaten Samosir beserta komponen-komponennya selama tahun 2015-2019 secara sederhana sehingga diharapkan dapat dipahami dengan mudah oleh pengguna data.



Katalog: 4101002.1217

Statistik Kesejahteraan Rakyat Kabupaten Samosir 2019

Tahunan; Indonesia; 2012; 2020; 12170.1917; 978-602-6860-75; xii+170

Publikasi 'Statistik Kesejahteraan Rakyat Kabupaten Samosir 2019' memuat berbagai informasi tentang kependudukan, pendidikan, kesehatan, fertilitas /KB, perumahan dan lingkungan, serta tingkat pengeluaran rumah tangga di Kabupaten Samosir secara makro. Informasi yang disajikan dalam publikasi ini dapat digunakan menjadi dasar dan acuan pengambilan kebijakan pembangunan bidang sosial ekonomi khususnya di Kabupaten Samosir.





Katalog: 4101002.1217

Statistik Kesejahteraan Rakyat Kabupaten Samosir 2020

Tahunan; Indonesia; 2012; 2020; 12170.2020; 978-602-6860-94-1; xii+183

Publikasi 'Statistik Kesejahteraan Rakyat Kabupaten Samosir 2020' memuat berbagai informasi tentang kependudukan, pendidikan, kesehatan, fertilitas /KB, perumahan dan lingkungan, serta tingkat pengeluaran rumah tangga di Kabupaten Samosir secara makro. Informasi yang disajikan dalam publikasi ini dapat digunakan menjadi dasar dan acuan pengambilan kebijakan

pembangunan bidang sosial ekonomi khususnya di Kabupaten Samosir. Ucapan terimakasih yang sebesar-besarnya kepada semua pihak yang berperan dalam menyelesaikan publikasi ini, dan untuk kesempurnaan publikasi ini di kemudian hari sangat diharapkan kritik dan saran yang membangun.

<https://samosirkab.bps.go.id>



4 Pariwisata

Publikasi yang memuat data dan informasi berkaitan dengan usaha jasa hotel dan akomodasi lainnya.

Katalog: 8403001.1217

Tingkat Penghunian Kamar Hotel Kabupaten Samosir 2018

Tahunan; Indonesia; 2018; 2020; 12170.1914; -; viii+50

Dengan memanjatkan puji syukur kehadiran Tuhan Yang Maha Kuasa, Badan Pusat Statistik Kabupaten Samosir telah menyelesaikan publikasi “Tingkat Penghunian Kamar Hotel Kabupaten Samosir 2018” tepat waktu. Publikasi ini memuat gambaran tentang usaha jasa hotel dan akomodasi lainnya di Kabupaten Samosir tahun 2018 serta perkembangannya per bulan yang bersumber dari Survei VHTS setiap bulan dan Survei VHT-L setiap tahun. Kami menyadari bahwa publikasi ini masih jauh dari sempurna. Oleh karena itu kritik dan saran konstruktif dari berbagai pihak sangat kami harapkan untuk penyempurnaan penerbitan di masa mendatang. Semoga publikasi ini mampu memenuhi kebutuhan akan data statistik, baik untuk instansi/dinas pemerintah, swasta, kalangan akademisi, maupun masyarakat luas.




Katalog: 8403001.1217

Tingkat Penghunian Kamar Hotel Kabupaten Samosir 2019

Tahunan; Indonesia; 2018; 2020; 12170.2016; -; x+50

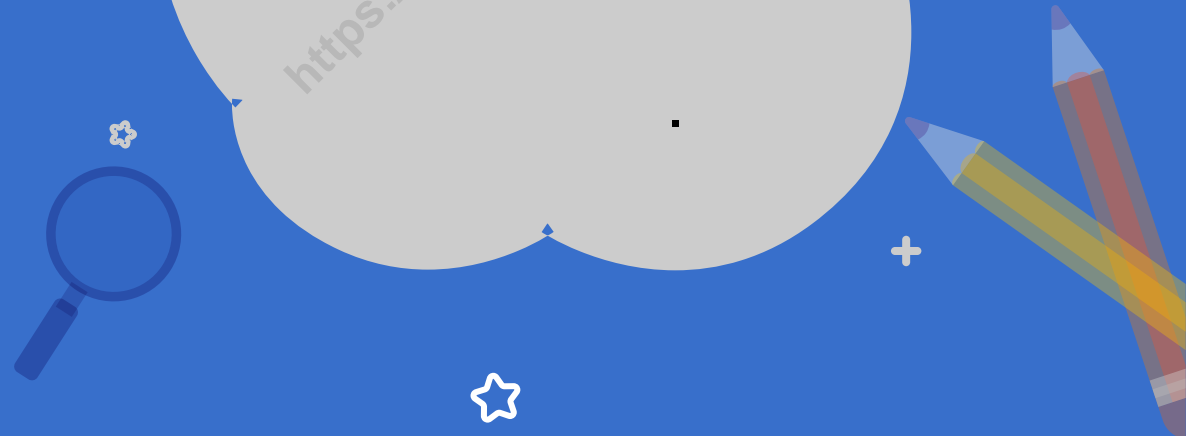
Publikasi ini memuat gambaran tentang usaha jasa hotel dan akomodasi lainnya di Kabupaten Samosir tahun 2019 serta perkembangannya per bulan yang bersumber dari Survei VHT-S setiap bulan dan Survei VHT-L setiap tahun..





5 Agregat Ekonomi

Publikasi yang menyajikan informasi tentang agregat ekonomi regional.




Katalog: 1101002.1217

Produk Domestik Regional Bruto Kabupaten Samosir Menurut Pengeluaran 2014-2018

Tahunan; Indonesia; 2009; 2021; 12170.1903; 978-602-686-062-0; xii+90

Publikasi Produk Domestik Regional Bruto (PDRB) Kabupaten Samosir Menurut Pengeluaran 2014-2018 merupakan publikasi yang diterbitkan secara tahunan. Publikasi ini secara khusus membahas mengenai PDRB menurut pendekatan pengeluaran/ permintaan akhir. Pendekatan ini dirinci menjadi beberapa komponen, yaitu : Pengeluaran Konsumsi Rumah Tangga, Pengeluaran Konsumsi Lembaga Non Profit yang Melayani Rumah Tangga, Pengeluaran Konsumsi Pemerintah, Investasi (Pembentukan Modal Tetap Bruto dan Perubahan Inventori), Ekspor serta Impor.




Katalog: 9302021.1217

Produk Domestik Regional Bruto Kabupaten Samosir Menurut Lapangan Usaha 2014-2018

Tahunan; Indonesia; 2009; 2021; 12170.1901; 978-602-6860-61- 32356.124X /; xiv+88

Publikasi Produk Domestik Regional Bruto Kabupaten Samosir Menurut Lapangan Usaha 2014-2018 ini merupakan kelanjutan dari publikasi tahun-tahun sebelumnya yang disusun oleh Badan Pusat Statistik Kabupaten Samosir. Publikasi ini menggunakan tahun dasar 2010 dengan penyempurnaan ruang lingkup serta metodologi yang mengacu pada sistenm neraca nasional terbaru (System of National Accounts/SNA 2008). Publikasi ini memuat tujuan mengenai perkembangan perekonomian Kabupaten Samosir yang disajikan secara deskriptif. Disamping itu, disajikan pula table-tabel PDRB tahun 2014-2018 atas dasar harga berlaku (tahun berjalan) maupun konstan 2010 dalam bentuk nilai nominal dan persentase. Sebagai pelengkap ulasan table-tabel tersebut, disajikan pula konsep definisi dan penjelasan PDRB menurut lapangan usaha. Beberapa angka yang disajikan masih bersifat sangat sementara, terutama angka tahun 2018 karena belum tersedianya data secara lengkap dan akan disempurnakan pada penerbitan selanjutnya. Kepada semua pihak yang telah berperan secara langsung maupun tidak langsung dalam penyusunan publikasi ini di masa mendatang. Semoga publikasi ini bermanfaat bagi para pengguna.





Katalog: 9302020.1217

Produk Domestik Regional Bruto Kabupaten Samsir Menurut Pengeluaran 2015-2019

Tahunan; Indonesia; 2009; 2021; 12170.2004; 978-602-6860-79-8; xii+113

Produk Domestik Regional Bruto (PDRB) merupakan salah satu indikator ekonomi yang dapat digunakan untuk mengevaluasi kinerja pembangunan ekonomi. Indikator ini dapat digunakan sebagai dasar dalam rangka menyusun berbagai formulasi kebijakan di bidang ekonomi. Penghitungan PDRB Kabupaten Samsir dilakukan melalui dua pendekatan, yaitu dari sisi lapangan usaha (industry) dan sisi pengeluaran (expenditure). Publikasi PDRB Kabupaten Samsir Menurut Pengeluaran 2015-2019 merupakan publikasi yang diterbitkan secara tahunan. Publikasi ini secara khusus membahas mengenai PDRB menurut pendekatan pengeluaran/permintaan akhir. Pendekatan ini dirinci menjadi beberapa komponen, yaitu: Pengeluaran Konsumsi Rumah Tangga, Pengeluaran Konsumsi Lembaga Non Profit yang Melayani Rumah Tangga, Pengeluaran Konsumsi Pemerintah, Investasi (Pembentukan Modal Tetap Bruto dan Perubahan Inventori), Ekspor serta Impor.



Katalog: 9302008.1217

Produk Domestik Regional Bruto Kabupaten Samsir Menurut Lapangan Usaha 2015-2019

Tahunan; Indonesia; 2009; 2021; 12170.2003; 978-602-6860-78-1; xiv+88

Publikasi Produk Domestik Regional Bruto Kabupaten Samsir Menurut Lapangan Usaha 2015-2019 ini merupakan kelanjutan dari publikasi tahun-tahun sebelumnya yang disusun oleh Badan Pusat Statistik Kabupaten Samsir. Publikasi ini menggunakan tahun dasar 2010 dengan penyempurnaan ruang lingkup serta metodologi yang mengacu pada sistem neraca nasional terbaru (System of National Accounts/SNA 2008). Publikasi ini memuat tinjauan mengenai perkembangan perekonomian Kabupaten Samsir yang disajikan secara deskriptif. Disamping itu, disajikan pula tabel-tabel PDRB tahun 2015-2019 atas dasar harga berlaku (tahun berjalan) maupun konstan 2010 dalam bentuk nilai nominal dan persentase. Sebagai pelengkap ulasan tabel-tabel tersebut, disajikan pula konsep, definisi dan penjelasan PDRB menurut lapangan usaha. Beberapa angka yang disajikan masih bersifat sangat sementara, terutama angka tahun 2019 karena belum tersedianya data secara lengkap dan akan disempurnakan pada penerbitan selanjutnya.

DATA

MENCERDAKAN BANGSA



**BADAN PUSAT STATISTIK
KABUPATEN SAMOSIR**

Komplek Perkantoran Kabupaten Samosir Blok A
Desa Siopat Sosor Parbaba - Pangururan
Telp. 0626 - 2222490 Fax. 0626 - 2222491
Email bps1217@bps.go.id
Website <http://samosirkab.bps.go.id>

ISBN 978-623-97088-0-1



9 786239 708801