

KATALOG BPS : 1101002:3327:040

**STATISTIK DAERAH  
KECAMATAN  
WATUKUMPUL  
2015**



**BADAN PUSAT STATISTIK  
KABUPATEN PEMALANG**

**STATISTIK DAERAH**

**KECAMATAN WATUKUMPUL**

**2015**

<http://pemalangkab.bps.go.id/>



**BADAN PUSAT STATISTIK  
KABUPATEN PEMALANG**

## STATISTIK DAERAH KECAMATAN WATUKUMPUL 2015

Katalog BPS : 1101002.3327.040

Jumlah Halaman : vi + 10 halaman

Naskah:

Saikhumei Rizal, A.Md

Gambar Kulit:

Dwi Agus Wahyu Riyadi, A.Md

Diterbitkan oleh:

BPS Kabupaten Pemalang

Boleh dikutip dengan menyebutkan sumbernya.



## KATA SAMBUTAN



Puji syukur kami panjatkan kehadiran Tuhan Yang Maha Kuasa, karena atas karunia-Nya kita semua masih bisa terus berkarya membangun BPS tercinta. Saya menyambut baik penerbitan publikasi **Statistik Daerah Kecamatan** yang dilakukan oleh Koordinator Statistik Kecamatan (KSK) sebagai wujud penggunaan Laptop KSK hasil pelatihan penguasaan Teknologi Informasi dan Komunikasi (TIK) dalam rangka implementasi program Statcap-Cerdas.

Publikasi ini diterbitkan untuk melengkapi ragam publikasi statistik yang telah tersedia di tingkat kecamatan seperti Kecamatan Dalam Angka (KDA) yang telah terbit secara rutin dalam memotret kondisi di lapangan. Penyusunan publikasi **Statistik Daerah Kecamatan** ini merupakan inovasi dan pengembangan kegiatan perstatistikan serta penyebarluasan informasi sebagai salah satu upaya untuk mewujudkan visi BPS sebagai “ pelopor data statistik terpercaya untuk semua “.

Akhirnya, kami ucapkan terima kasih kepada semua pihak yang telah membantu penyusunan buku ini. Kritik dan saran dari pembaca sangat diharapkan guna penyempurnaan publikasi ini di masa yang akan datang. Semoga publikasi ini dapat bermanfaat untuk semua pihak.

Pemalang, Oktober 2015  
BPS KABUPATEN PEMALANG  
KEPALA,

**MARSUDIJONO, S.Si, SE, MM**  
NIP. 19640814 198702 1 001



## KATA PENGANTAR



Publikasi Statistik Daerah Kecamatan Watukumpul tahun 2015 diterbitkan untuk melengkapi Kecamatan Dalam Angka yang sudah rutin diterbitkan tiap tahun. Berbeda dengan publikasi Kecamatan Dalam Angka (KDA) yang menitikberatkan pada tabel dan grafik, publikasi Statistik Daerah Kecamatan Watukumpul lebih banyak menampilkan ulasan dan analisa dari angka yang ada serta situasi tentang wilayah.

Materi yang disajikan pada Statistik Daerah Kecamatan Watukumpul berisi berbagai informasi/indikator yang terkait dengan hasil pembangunan serta kondisi sosial ekonomi, pendidikan dan kebudayaan.

Akhirnya kami sampaikan terima kasih dan penghargaan sebesar-besarnya kepada semua pihak yang telah membantu, sehingga penerbitan publikasi edisi ini dapat terlaksana. Kritik dan saran sangat kami hargai guna penyempurnaan publikasi di masa mendatang.

Pemalang, Oktober 2015

Staf Seksi Newilis

**SAIKHUMEI RIZAL, A.Md**

NIP. 19880522 201101 1 006

## DAFTAR ISI

Sambutan .....	iii
Kata Pengantar.....	iv
Daftar Isi .....	v
Daftar Grafik/Tabel .....	vi
1. Geografi dan Iklim.....	1
2. Pemerintahan.....	2
3. Kependudukan .....	3
4. Pendidikan.....	4
5. Kesehatan.....	5
6. Kemiskinan .....	6
7. Pertanian.....	7
8. Lembaga Keuangan dan Perbankan.....	8
9. Perdagangan .....	9
10. Perbandingan Kecamatan .....	10

## DAFTAR GRAFIK/TABEL

Gambar 1.1.Peta Kecamatan Pulosari .....	1
Gambar 1.2.Persentase Luas Wilayah Kecamatan Watukumpul per Desa .....	1
Grafik 2. Jumlah Dusun, RT dan RW .....	2
Grafik 3. Piramida Penduduk.....	3
Grafik 4. Jumlah Sekolah .....	4
Tabel 5. Jumlah Tenaga Kesehatan .....	5
Tabel 6. Jumlah Rumah Tangga Sasaran .....	6
Tabel 7. Luas Penggunaan Lahan (Ha).....	7
Tabel 8. Jumlah Lembaga Keuangan .....	8
Tabel 9. Jumlah Pasar Berdasarkan Jenisnya .....	9
Tabel 10. Perbandingan antar Kecamatan.....	10

<http://pemalangkab.go.id>





## PEMERINTAHAN

Kecamatan Watukumpul terbagi dalam 15 desa

198 aparatur pemerintah desa, 4 orang di antaranya PNS,  
55% dari semua aparatur berpendidikan SMA

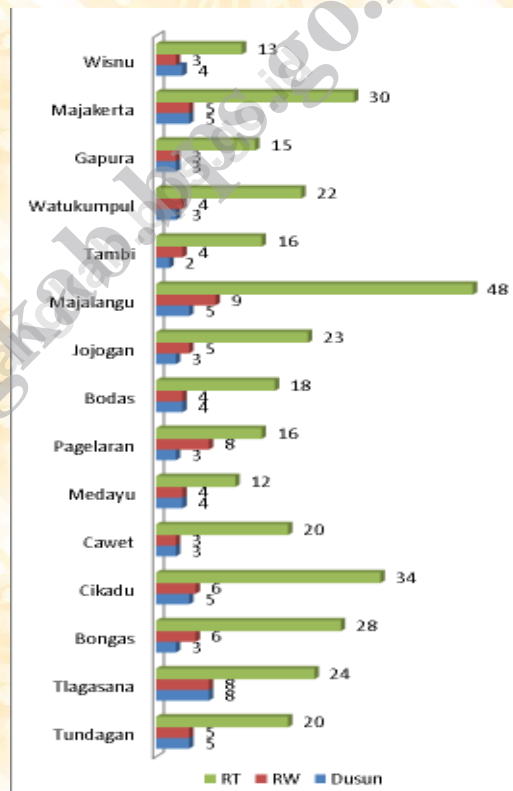
# 2

Terdapat 3 tingkat satuan wilayah di bawah Desa/Kelurahan yang terdiri dari Dusun, Rukun Warga (RW) dan Rukun Tetangga (RT). Jumlah masing-masing sebanyak 60 dusun, 77 RW dan 339 RT yang tersebar dalam 15 desa.

Kecamatan Watukumpul dalam pelaksanaan administrasi pemerintahan dan pelayanan publik sehari-hari didukung oleh 198 aparat desa dengan 9% diantaranya menamatkan SD, 34% SMP, 55% SMA dan 3% menamatkan perguruan tinggi.

Dari 198 aparat desa yang ada hanya 4 orang yang berstatus Pegawai Negeri Sipil (PNS) di 6 desa berbeda. Sedangkan 11 desa lainnya belum memiliki aparat desa yang berstatus PNS.

Grafik 2.1  
Jumlah Dusun, RT dan RW di Kecamatan Watukumpul Tahun 2014



\*\*\*\* *Tahukah anda, ada 325 PNS yang ditugaskan di wilayah Watukumpul, 304 PNS di pendidikan dan 21 PNS di non pendidikan.*

## KEPENDUDUKAN

*Kepadatan penduduk mencapai 499 jiwa/km<sup>2</sup>*

*Jumlah penduduk Kecamatan Watukumpul tahun 2014  
sebanyak 64.377 jiwa*

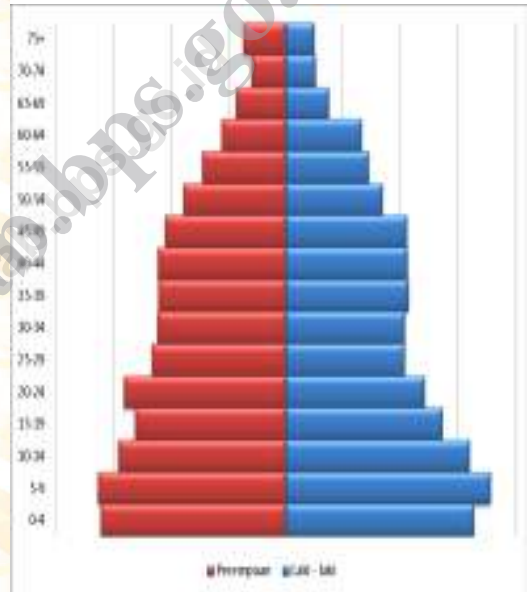
# 3

Penduduk Kecamatan Watukumpul tahun 2014 menurut Proyeksi penduduk BPS sebanyak 64.377 jiwa, dengan luas wilayah 129,02 km<sup>2</sup> maka kepadatan penduduk terhitung mencapai 499 jiwa/km<sup>2</sup>.

Desa Tlagasana merupakan wilayah dengan jumlah penduduk terbanyak yaitu 8.897 jiwa sekaligus terpadat yaitu 667 jiwa/km<sup>2</sup>, desa Pagelaran sebagai desa dengan jumlah penduduk terkecil dengan jumlah penduduk 1.669 jiwa, sedangkan desa Wisnu merupakan desa yang jarang penduduk atau memiliki kepadatan penduduk terkecil 251 jiwa/km<sup>2</sup>.

Sex ratio penduduk Kecamatan Watukumpul sebesar 99.

Grafik 3.1.  
Piramida Penduduk  
Kecamatan Watukumpul tahun 2014



**\*\*\*\* Tahukah anda, dari rata-rata tiap rumah tangga di Kecamatan Watukumpul memiliki 3 orang anggota rumah tangga.**

## PENDIDIKAN

### Fasilitas Pendidikan Tertinggi SMA

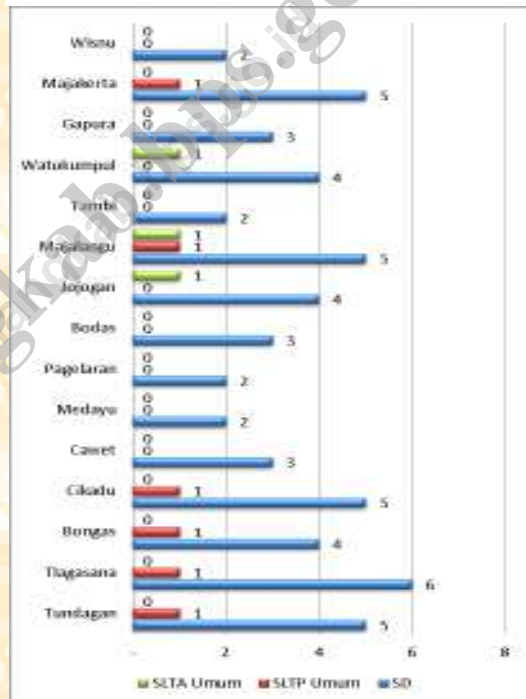
Terdapat 55 SD, 6 SMP, 2 SMA

# 4

Salah satu indikator sektor pendidikan adalah rasio jumlah guru terhadap murid, dan angka partisipasi sekolah.

Pada tingkat sekolah dasar (SD) dengan jumlah sekolah 55, angka rasio guru terhadap murid 1:20 dan pada tingkat SMP dengan jumlah sekolah 6 rasio guru terhadap murid mencapai 1:20. Sementara pada tingkat SMA dengan jumlah sekolah 3 rasio hadap murid 1:10.

Grafik 4.1.  
Jumlah Sekolah di Kecamatan Watukumpul tahun 2014



**Terdapat 2 Puskesmas di Kecamatan Watukumpul**

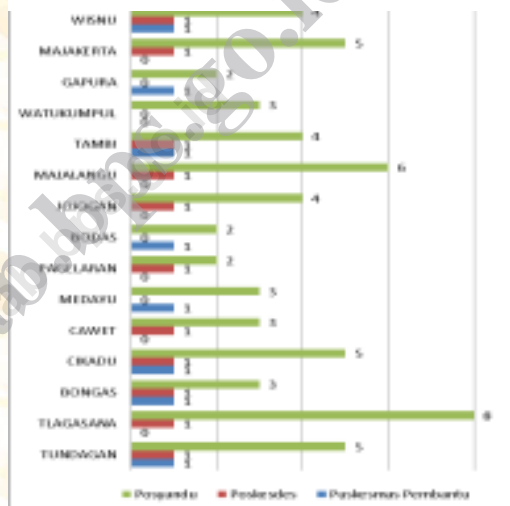
**Sebagai pendukung pelayanan kesehatan, puskesmas di bantu dengan 8 puskesmas pembantu**

Sebagai sarana pelayanan kesehatan bagi masyarakat Kecamatan Watukumpul, terdapat 2 Puskesmas (1 Puskesmas 24 jam dan 1 Puskesmas Induk) yang terletak di Desa Watukumpul sebagai ibukota kecamatan dan didukung oleh 8 puskesmas pembantu (pustu) di 8 desa yang berbeda, juga didukung pula oleh 11 pos kesehatan desa (PKD) dan 59 pos pelayanan terpadu (Posyandu).

Sarana pendukung lainnya adalah tersedianya tenaga kesehatan di desa-desa yang terdiri dari 1 Dokter yang masih terpusat di Desa Watukumpul, 12 mantri/perawat berada di Desa Bongas, Desa Cikadu, Desa Majalangu, Desa Watukumpul, Desa Majakerta dan Desa Wisnu, dan 24 Bidan dan tersebar hampir di semua desa di Kecamatan Watukumpul.

**\*\*\* Tahukah anda, ada 73 dukun bersalin yang siap membantu proses persalinan di 15 desa.**

Grafik 4.1. Banyaknya Sarana Kesehatan di Kecamatan Watukumpul tahun 2014



Tabel 5.1. Jumlah Tenaga Kesehatan menurut jenisnya per desa di Kecamatan Watukumpul tahun 2014

DESA	Dokter	Mantri/Perawat	Bidan	Dukun Bersalin
(1)	(2)	(3)	(4)	(5)
Tundagan	-	-	2	11
Tlagasana	-	-	2	3
Bongas	-	1	2	6
Cikadu	-	3	2	8
Cawet	-	-	1	2
Medayu	-	-	1	3
Pagelaran	-	-	1	2
Bodas	-	-	-	4
Jojogan	-	-	1	4
Majalangu	-	2	4	5
Tambi	-	-	1	3
Watukumpul	1	4	3	5
Gapura	-	-	1	3
Majakerta	-	1	1	5
Wisnu	-	1	2	9
<b>Jumlah</b>	<b>1</b>	<b>12</b>	<b>24</b>	<b>73</b>

Sumber : Kecamatan Watukumpul Dalam Angka 2015

## KEMISKINAN

**33,54 % rumah tangga di Kecamatan Watukumpul merupakan rumah tangga miskin**

**Terdapat 4 desa dengan jumlah rumah tangga miskin lebih dari 50%**

# 6

Kemiskinan masih menjadi masalah yang cukup serius bagi Kecamatan Watukumpul. Berdasarkan data Tim Nasional Percepatan Penanggulangan Kemiskinan (TNP2K) tahun 2014, tercatat Rumah Tangga Sasaran Penerima Manfaat Raskin sebesar 6.848 rumah tangga (33,54 persen dari rumah tangga di Kecamatan Watukumpul).

Dari 15 desa, 4 desa dengan tingkat kemiskinan di atas 50 persen dan 11 desa dengan tingkat kemiskinan di bawah 50 persen.

Desa Majalangu merupakan desa dengan tingkat kemiskinan paling tinggi (67,85 persen) sedangkan Desa Wisnu dengan tingkat kemiskinan paling rendah (17,79 persen).

Tabel 6.1.

Pagu Alokasi Program Beras untuk Rumah Tangga Miskin Kecamatan Watukumpul tahun 2014

No	DESA	RTS-PM RASKIN
(1)	(2)	(3)
1	Tundagan	633
2	Tlagasana	1.043
3	Bongas	652
4	Cikadu	495
5	Cawet	289
6	Medayu	156
7	Pagelaran	292
8	Bodas	232
9	Jojogan	311
10	Majalangu	1.104
11	Tambi	291
12	Watukumpul	387
13	Gapura	310
14	Majakerta	545
15	Wisnu	108
Jumlah		6.848

Sumber : TNP2K

**\*\*\*\* Tahukah anda, jumlah RTS Kecamatan Watukumpul hanya 6,22 persen dari total jumlah RTS Kabupaten Pemalang.**

## **PERTANIAN**

### ***Pertanian masih menjadi mata pencaharian utama***

Dengan 42,25% luas wilayah berupa lahan sawah dan didukung sistem pengairan irigasi teknis, padi sawah menjadi komoditi utama



Kecamatan Watukumpul dengan 42,25% luas wilayahnya berupa lahan sawah. Pertanian padi sawah masih merupakan komoditi utama dengan sistem pengairan irigasi teknis yang mampu menghasilkan produktivitas 59,05 kw/ha.

Komoditi pertanian selain padi sawah adalah Jagung dengan produktivitas 52,12 kw/ha dan luas panen 555 ha; Ubi kayu dengan tingkat produktivitas 53,08 kw/ha dan luas panen 122 ha; Ubi jalar dengan tingkat produktivitas 68,00 kw/ha dan luas panen 60 ha, Kacang tanah dengan tingkat produktivitas 9,71 kw/ha dan luas panen 11 ha; sedangkan yang lainnya bawang merah, cabe merah, tomat, dan timun dengan tingkat produktivitas masing-masing 75,00 kw/ha, 78,33 kw/ha, 127,22 kw/ha, dan 202,00 kw/ha.

Tabel 7.1.

Luas Penggunaan Lahan (Ha) menurut jenisnya per desa di Kecamatan Watukumpul tahun 2014

Desa	Sawah	Bukan Sawah	Jumlah
(1)	(2)	(3)	(4)
Tundagan	645,00	593,00	1.238,00
Tlagasana	758,00	576,00	1.334,00
Bongas	430,00	524,78	954,78
Cikadu	489,30	715,92	1.205,22
Cawet	230,73	243,77	474,50
Medayu	292,00	64,70	356,70
Pagelaran	270,15	112,89	383,04
Bodas	274,04	722,50	996,54
Jojogan	288,50	510,40	798,90
Majalangu	481,54	670,43	1.151,97
Tambi	230,00	180,11	410,11
Watukumpul	400,00	261,54	661,54
Gapura	136,00	620,05	756,05
Majakerta	241,00	981,95	1.222,95
Wisnu	285,00	673,20	958,20
<b>Jumlah</b>	<b>5.451,26</b>	<b>7.451,24</b>	<b>12.902,50</b>

Sumber : Kecamatan Watukumpul Dalam Angka 2015

**\*\*\*\* Tahukah anda, selain pertanian padi, ada 3,5 ha lahan kolam/empang yang diusahakan di Kecamatan Watukumpul.**

## LEMBAGA KEUANGAN/PERBANKAN

Akses perbankan semakin mudah

Keberadaan lembaga keuangan di beberapa desa memudahkan akses masyarakat



Sebagai salah satu instrumen penunjang perekonomian dalam pemenuhan kredit untuk membiayai kebutuhan konsumsi dan investasi dalam ekonomi, untuk itu keberadaan lembaga keuangan/perbankan menjadi sangat strategis.

Keberadaan lembaga keuangan/bank hanya terpusat di Desa Watukumpul sebagai pusat pemerintahan, diantaranya terdapat 1 Bank Umum dan 1 BPR yang hanya berpusat di Desa Watukumpul.

Tabel 8.1.

Banyaknya Bank/Lembaga Keuangan per desa di Kecamatan Watukumpul tahun 2014

Desa	Bank Umum	BPR/BKK
(1)	(2)	(3)
Tundagan	-	-
Tlagasana	-	-
Bongas	-	-
Cikadu	-	-
Cawet	-	-
Medayu	-	-
Pagelaran	-	-
Bodas	-	-
Jojogan	-	-
Majalangu	-	-
Tambi	-	-
Watukumpul	1	1
Gapura	-	-
Majakerta	-	-
Wisnu	-	-
<b>Jumlah</b>	<b>1</b>	<b>1</b>

Sumber : PODES 2014

## PERDAGANGAN

*Lebih dari 50% desa tidak memiliki pasar*  
Pasar tradisional yang dimiliki baru 5 buah untuk melayani 15 desa

# 9

Perdagangan menjadi salah satu pilihan mata pencaharian di Kecamatan Watukumpul disamping pertanian yang menjadi sumber mata pencaharian utama.

Pasar tradisional dengan bangunan permanen di Kecamatan Watukumpul hanya sebanyak 5 buah yg tersebar di lima desa yaitu Desa Bongas, Desa Cikadu, Desa Cawet, Desa Majalangu, dan Desa Watukumpul.

Selain pasar juga ada beberapa jenis usaha perdagangan yang tersebar di semua desa di Kecamatan Watukumpul, di antaranya 425 buah toko, 84 buah warung, 19 buah rumah makan dan 35 buah kedai.

Tabel 9.1.  
Banyaknya Pasar Menurut Jenisnya per desa di Kecamatan Watukumpul tahun 2014

Desa	Grosir	Umum	Sepeda	Hewan	Buah
(1)	(2)	(3)	(4)	(5)	(6)
Tundagan	-	-	-	-	-
Tlagasana	-	-	-	-	-
Bongas	-	1	-	-	-
Cikadu	-	1	-	-	-
Cawet	-	1	-	-	-
Medayu	-	-	-	-	-
Pagelaran	-	-	-	-	-
Bodas	-	-	-	-	-
Jojogan	-	-	-	-	-
Majalangu	-	1	-	-	-
Tambi	-	-	-	-	-
Watukumpul	-	1	-	-	-
Gapura	-	-	-	-	-
Majakerta	-	-	-	-	-
Wisnu	-	-	-	-	-
Jumlah	-	5	-	-	-

Sumber : Kecamatan Watukumpul Dalam Angka 2015

**\*\*\* Tahukah anda, Kecamatan Watukumpul memiliki sentra penjualan hasil kerajinan sapu glagah.**



## PERBANDINGAN KECAMATAN

*Kepadatan penduduk terendah di Watukumpul*

Dari 14 kecamatan yang ada, Watukumpul merupakan wilayah dengan penduduk terjarang yaitu 498 jiwa/km<sup>2</sup>

# 10

Perbandingan beberapa kecamatan yang ada di Kabupaten Pemalang menempatkan Kecamatan Watukumpul sebagai kecamatan dengan jumlah penduduk kelima terkecil meskipun memiliki luas wilayah peringkat kedua terluas setelah Kecamatan Bantarbolang.

Kondisi jumlah penduduk yang termasuk lima terkecil dan wilayah yang cukup luas menjadikan Kecamatan Watukumpul sebagai kecamatan dengan kepadatan penduduk terkecil atau dapat dikatakan Kecamatan Watukumpul memiliki penduduk terjarang di wilayah Kabupaten Pemalang. Kepadatan penduduk yang dimiliki Kecamatan Watukumpul hanya 498 jiwa/km<sup>2</sup>, sedangkan kepadatan penduduk di Kabupaten Pemalang adalah 1.151 jiwa/km<sup>2</sup>.

Tabel 10.1.

Kepadatan Penduduk per kecamatan di Kabupaten Pemalang tahun 2014

Kecamatan	Luas Wilayah (Km2)	Jumlah Penduduk	Kepadatan Penduduk
(1)	(2)	(3)	(4)
Moga	41,41	63.100	1.523,80
Warungpring	26,31	38.559	1.465,57
Pulosari	87,52	55.465	633,74
Belik	124,54	103.786	833,35
Watukumpul	129,02	64.377	498,97
Bodeh	85,98	54.122	629,47
Bantarbolang	139,19	71.266	512,00
Randudongkal	90,32	96.628	1.069,84
Pemalang	101,93	176.583	1.732,39
Ampelgading	67,41	160.813	2.385,59
Petarukan	81,29	145.790	1.793,46
Taman	53,30	66.045	1.239,11
Comal	26,54	88.283	3.326,40
Ulujami	60,55	99.419	1.641,94
Jumlah	1.115,30	1.284.236	1.151,47

Sumber : Kabupaten Pemalang Dalam Angka 2015

**\*\*\*\* Tahukah anda, Kecamatan Watukumpul merupakan 1 dari 3 kecamatan yang berada di bagian selatan dan berbatasan langsung dengan Kabupaten Purbalingga.**

# DATA

MENCERDASKAN BANGSA



**BADAN PUSAT STATISTIK  
KABUPATEN PEMALANG**

Jalan Tentara Pelajar 16 Pematang

Telp/Fax : (0284) 321169 Email: bps3527@bps.go.id

website: <http://pematangkab.bps.go.id/>