

Kecamatan  
**KALISAT**

**DALAM ANGKA**

**2018**



**BADAN PUSAT STATISTIK  
KABUPATEN JEMBER**

Kecamatan  
**KALISAT**

**DALAM ANGKA**

**2018**



## **KECAMATAN KALISAT DALAM ANGKA 2018**

Nomor Publikasi : 35096.1827  
Katalog BPS : 1102001.3509.240

Ukuran Buku : 15 cm x 21 cm  
Jumlah Halaman : xiii + 87 halaman

Naskah :  
Koordinator Statistik Kecamatan Kalisat Kabupaten Jember

Penyunting :  
Badan Pusat Statistik Kabupaten Jember

Gambar Kulit :  
Badan Pusat Statistik Kabupaten Jember

Diterbitkan Oleh :  
Badan Pusat Statistik Kabupaten Jember, 2018

**“Boleh dikutip dengan menyebutkan sumbernya ”**

## **SAMBUTAN**


Puji syukur saya panjatkan kehadiran Tuhan Yang Maha Esa, penerbitan publikasi “Kecamatan Kalisat Dalam Angka Tahun 2018” yang merupakan publikasi data dinas dan instansi terkait yang dikumpulkan dan diolah oleh Badan Pusat Statistik Kabupaten Jember telah berhasil disusun dan dapat disajikan dengan baik.

Mengingat data statistik merupakan sesuatu yang sangat penting, maka penerbitan buku ini dimaksudkan untuk memenuhi kebutuhan akan data yang lebih terinci, lengkap, akurat, dan dapat dipertanggungjawabkan sebagai bahan perencanaan dan penentuan kebijaksanaan pembangunan di Kabupaten Jember khususnya di Kecamatan Kalisat.

Data yang tersaji dalam buku ini mencakup kondisi geografis, pemerintahan, demografi, sosial, pertanian, industri, perdagangan, transportasi dan komunikasi, dan ekonomi.

Kepada semua pihak saya ucapkan terima kasih atas kerjasama dalam membantu kelancaran penyediaan data yang diperlukan dan semoga publikasi ini dapat bermanfaat.

Jember, Juli 2018  
Kepala BPS Kabupaten Jember



Ir. Indriya Purwaningsih, MT

## **KATA PENGANTAR**

Puji syukur atas rahmat Tuhan Yang Maha Esa sehingga publikasi "Kecamatan Kalisat Dalam Angka Tahun 2018" telah disusun dan disajikan dengan baik.

Publikasi Kecamatan Kalisat Dalam Angka Tahun 2018 diterbitkan dalam rangka untuk memenuhi kebutuhan akan pelayanan data statistik yang lengkap, akurat dan mutakhir, yang dapat digunakan sebagai bahan perencanaan dan evaluasi pembangunan di Kabupaten Jember khususnya di Kecamatan Kalisat.

Tabel-tabel yang disajikan bersumber dari hasil kegiatan Badan Pusat Statistik Kabupaten Jember dan Personel Dinas Instansi terkait yang bertugas di Kecamatan Kalisat.

Kami menyadari akan keterbatasan dalam menyajikan publikasi yang bisa diterima semua pihak kami berupaya untuk mengembangkan dan menyempurnakan publikasi ini sebaik mungkin Kepada semua pihak yang telah membantu sehingga terbitnya publikasi ini kami ucapkan terima kasih Segala saran dan kritik demi perbaikan publikasi sangat kami harapkan.

Semoga publikasi ini dapat bermanfaat.

Jember, Juli 2018

Koordinator Statistik Kecamatan



Hery Yahman

## **PENJELASAN TEKNIS**

Publikasi Kecamatan Dalam Angka (KCA) Tahun 2018 ini merupakan kelanjutan publikasi tahun sebelumnya. Data yang disajikan meliputi keadaan geografis, pemerintahan, kependudukan, sosial, pertanian, industri, transportasi dan komunikasi, keuangan pada tingkat wilayah paling kecil.

KCA Tahun 2018 ini sedikit berbeda dari terbitan tahun sebelumnya, dimana pada tahun ini beberapa tabulasi hasil Sensus Penduduk Tahun 2010 (SP2010) disajikan dalam publikasi ini. Diantaranya adalah data tentang penduduk menurut kelompok umur, pendidikan, pekerjaan, status perkawinan dan beberapa indikator perumahan.

Adapun penyajiannya dibagi dalam 9 bab sebagai berikut :

Bab 1, keadaan geografis terdiri dari beberapa tabel yang berisi data tentang luas wilayah, ketinggian masing-masing desa/kelurahan, penggunaan tanah dan jarak desa ke ibukota kecamatan.

Bab 2, pemerintahan, berisi tabel tentang struktur pemerintahan desa/kelurahan yang mencakup jumlah dusun, rukun warga (RW) dan rukun tetangga (RT).

Bab 3, kependudukan, meliputi informasi jumlah penduduk menurut jenis kelamin dan desa (bersumber dari registrasi penduduk dan SP2010), kepadatan penduduk masing-masing desa, proyeksi penduduk. Data jumlah penduduk menurut kelompok umur hasil sensus penduduk tahun 2010.

Bab 4, Sosial, mengurai tentang data pendidikan meliputi jumlah sekolah, dari pra sekolah sampai dengan Sekolah Lanjutan Atas, jumlah murid dan guru-nya masing-masing desa/kelurahan. Selain itu pada bab ini juga mengurai tentang data sektor kesehatan, meliputi jumlah tenaga, pengunjung dan sarana kesehatan. Dalam bab ini disajikan pula jumlah akseptor Keluarga Berencana (KB) baik yang masih aktif maupun yang baru masing-masing desa/kelurahan. Kondisi sosial yang lain yang disajikan dalam buku ini meliputi data banyaknya nikah, talak, cerai dan

rujuk serta jumlah rumah tangga miskin dan penduduk miskin hasil dari Pendataan Program Perlindungan Sosial (PPLS-2008). Beberapa hasil tabulasi SP2010 yang disajikan dalam bab ini meliputi : kemampuan bahasa Indonesia, status sekolah dan ijazah tertinggi, status perkawinan, beberapa variabel ketenagakerjaan dan tabulasi beberapa variabel perumahan.

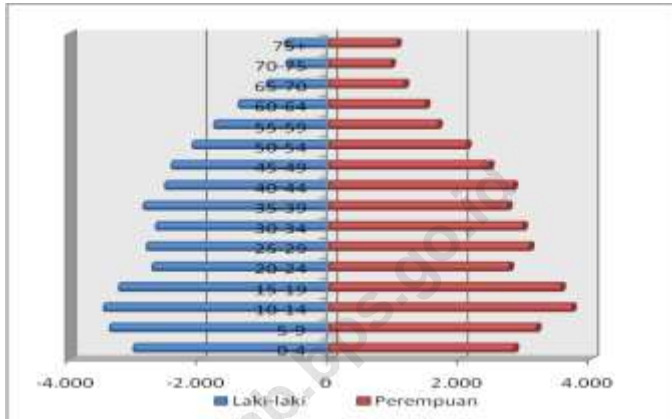
Bab 5 Pertanian. Data yang disajikan dalam bab ini meliputi luas tanam, luas panen dan produksi beberapa komoditas pertanian meliputi padi, jagung, ubi kayu, sayur-sayuran. Selain itu, beberapa daerah yang mempunyai potensi tanaman perkebunan dan kehutanan juga dicakup dalam bab ini, selain juga beberapa daerah yang mempunyai potensi kelautan juga menyajikan jumlah produksinya.

Bab 6 Industri. Menyajikan data industri unggulan yang ada pada masing-masing desa, namun penggalan sumber data yang kami peroleh masih memerlukan banyak kerja keras lagi.

Bab 7, Transportasi dan Komunikasi. Beberapa data yang disajikan dalam bab ini diantaranya adalah kondisi jalan pada masing-masing desa/kelurahan. Sedangkan tabulasi hasil SP2010 meliputi rumah tangga menurut penguasaan alat komunikasi baik telepon maupun akses internet.

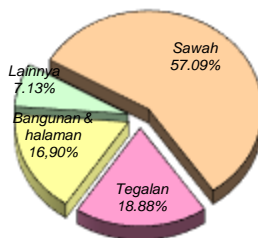
Bab 8, Keuangan. Beberapa data keuangan desa sempat terhambat pemasukan-nya karena harus menunggu data ini di syahkan terlebih dahulu.

Gambar: 1  
 Piramida Banyaknya Jumlah Penduduk Berdasarkan Sensus Penduduk 2010 Kecamatan Kalisat Menurut Kelompok Umur



Sumber Data : BPS Kabupaten Jember

Gambar: 2  
 Persentase Luas Wilayah Menurut Klasifikasi Tanah (Ha)



Sumber Data: Kecamatan Kalisat Dalam Angka Tahun 2018



---

---

**DAFTAR ISI**

<b>Sambutan</b>	<b>iii</b>
<b>Kata Pengantar</b>	<b>iv</b>
<b>Penjelasan Teknis</b>	<b>v</b>
<b>Grafik</b>	<b>vii</b>
<b>DAFTAR ISI</b>	<b>viii</b>

**BAB I GEOGRAFIS**

Tabel 1.1 :	Luas Wilayah dan Jarak Kantor Desa ke Kantor Kecamatan.....	2
Tabel 1.2 :	Luas Wilayah Menurut Desa dan Klasifikasi Tanah (Ha).....	3
Tabel 1.3 :	Luas Sawah Menurut Desa dan Jenis Pengairan (Ha).....	4

**Bab II PEMERINTAHAN**

Tabel 2.1 :	Banyaknya Padukuhan/Dusun, Rukun Warga dan Rukun Tetangga Menurut Desa.....	6
-------------	---	---

**BAB III KEPENDUDUKAN**

Tabel 3.1 :	Banyaknya Penduduk Menurut Desa, Jenis Kelamin dan Rasio Jenis Kelamin, Hasil Proyeksi Penduduk.....	7
Tabel 3.2 :	Banyaknya Penduduk Menurut Desa dan Jenis Kelamin, Hasil Sensus Penduduk 2010.....	8
Tabel 3.3 :	Banyaknya Penduduk Menurut Desa, Kewarganegaraan dan Jenis Kelamin, Hasil Proyeksi Penduduk.....	9
Tabel 3.4 :	Luas (Km <sup>2</sup> ), Jumlah Penduduk (Jiwa) dan Kepadatan Penduduk (Jiwa/Km <sup>2</sup> ) Menurut Desa, Hasil Proyeksi Penduduk.....	10
Tabel 3.5 :	Jumlah Penduduk (Jiwa), Rumah Tangga dan Rata-rata Penduduk per Rumah Tangga Menurut Desa Hasil Proyeksi Penduduk.....	11
Tabel 3.6 :	Jumlah Penduduk (Jiwa), Rumah Tangga dan	

---

	Rata-rata Penduduk Menurut Rumah Tangga Menurut Desa, Hasil Sensus Penduduk 2010.....	12
Tabel 3.7 :	Banyaknya Penduduk menurut Kelompok Umur, Jenis Kelamin, dan Rasio Jenis Kelamin, Hasil Sensus Penduduk 2010.....	13
<b>BAB IV</b>	<b>SOSIAL</b>	
Tabel 4.1 :	Banyaknya Gedung Sekolah Menurut Desa dan Pengelola.....	15
Tabel 4.2 :	Banyaknya Sekolah TK dan RA, Murid, dan Guru Menurut Desa.....	16
Tabel 4.3 :	Banyaknya SD Negeri, Murid, dan Guru Menurut Desa.....	17
Tabel 4.4 :	Banyaknya SLTP Negeri, Murid, dan Guru Menurut Desa.....	18
Tabel 4.5 :	Banyaknya SLTA Negeri, Murid, dan Guru Menurut Desa.....	19
Tabel 4.6 :	Banyaknya SD Non Dispindik, Murid, dan Guru Menurut Desa.....	20
Tabel 4.7 :	Banyaknya SLTP Non Dispendik, Murid, dan Guru Menurut Desa.....	21
Tabel 4.8 :	Banyaknya SLTA Non Dispendik, Murid, dan Guru Menurut Desa.....	22
Tabel 4.9 :	Banyaknya Pendidikan Agama Non Formal menurut Desa dan jenis pendidikan.....	23
Tabel 4.10 :	Banyaknya Warga Belajar Kejar Paket Menurut Desa.....	24
Tabel 4.11 :	Banyaknya Anak Usia Sekolah Yang Belum Bersekolah dan Putus Sekolah Menurut Desa....	25
Tabel 4.12 :	Banyaknya Penduduk Usia 5 Tahun Keatas Menurut Desa dan Kemampuan Berbahasa Indonesia, Hasil Sensus Penduduk 2010.....	26
Tabel 4.13 :	Banyaknya Penduduk Usia 5 Tahun Keatas	

---

---

	Menurut Desa dan Status Sekolah, Hasil Sensus Penduduk 2010.....	27
Tabel 4.14 :	Banyaknya Penduduk Usia 5 Tahun Keatas Menurut Desa dan Ijasah Tertinggi yang Dimiliki, Hasil Sensus Penduduk 2010.....	28
Tabel 4.15 :	Banyaknya Sarana Kesehatan Menurut Desa.....	30
Tabel 4.16 :	Banyaknya Tenaga Kesehatan Menurut Desa....	31
Tabel 4.17 :	Banyaknya Pengunjung Sarana Kesehatan Menurut Desa.....	32
Tabel 4.18 :	Banyaknya Bayi yang Diimunisasi Menurut Desa dan Jenis Imunisasi.....	33
Tabel 4.19 :	Banyaknya PUS dan KB Aktif Menurut Desa.....	34
Tabel 4.20 :	Pencapaian Peserta KB Aktif Menurut Desa dan Alat Kontrasepsi yang digunakan.....	35
Tabel 4.21 :	Pencapaian Akseptor KB Baru Menurut Desa dan Alat Kontrasepsi yang digunakan.....	36
Tabel 4.22 :	Banyaknya Posyandu Menurut Desa dan Klasifikasi.....	37
Tabel 4.23 :	Banyaknya Kader Kesehatan Menurut Desa.....	38
Tabel 4.24 :	Banyaknya Ibu Hamil Yang Mendapat TT Menurut Desa.....	39
Tabel 4.25 :	Banyaknya Nikah, Talak, Cerai, dan Rujuk Menurut Desa.....	40
Tabel 4.26a :	Banyaknya Penduduk Laki-laki Usia 10 Tahun Keatas Menurut Kelompok Umur dan Status Perkawinan, Hasil Sensus Penduduk 2010.....	41
Tabel 4.26b :	Banyaknya Penduduk Perempuan Usia 10 Tahun Keatas Menurut Kelompok Umur dan Status Perkawinan, Hasil Sensus Penduduk 2010.....	42

---

---

Tabel 4.26c :	Banyaknya Penduduk Laki-laki dan Perempuan Usia 10 Tahun Keatas Menurut Kelompok Umur dan Status Perkawinan, Hasil Sensus Penduduk 2010.....	43
Tabel 4.27 :	Banyaknya Pemeluk Agama Menurut Desa.....	44
Tabel 4.28 :	Banyaknya Penduduk Menurut Desa dan Agama yang Dianut, Hasil Sensus Penduduk 2010.....	45
Tabel 4.29 :	Banyaknya Tempat Ibadah Menurut Desa dan Jenis.....	46
Tabel 4.30 :	Jumlah KUD dan koperasi Non KUD menurut Desa.....	47
Tabel 4.31 :	Banyaknya Rumah Tangga Menurut Desa dan Mata Pencaharian Utama.....	48
Tabel 4.32 :	Banyaknya Penduduk Usia 10 Tahun Keatas Menurut Kelompok Umur dan Jenis Kegiatan Selama Seminggu yang Lalu, Hasil Sensus Penduduk 2010.....	49
Tabel 4.33 :	Banyaknya Penduduk Usia 10 Tahun Keatas yang Bekerja Selama Seminggu yang Lalu Menurut Kelompok Umur dan Status Pekerjaan Utama, Hasil Sensus Penduduk 2010.....	50
Tabel 4.34 :	Banyaknya Penduduk Usia 10 Tahun Keatas yang Bekerja Selama Seminggu yang Lalu Menurut Kelompok Umur dan Lapangan Usaha Utama, Hasil Sensus Penduduk 2010.....	51
Tabel 4.35 :	Jumlah Jemaah Haji Menurut Desa dan Jenis Kelamin.....	52
Tabel 4.36 :	Jumlah Rumah Tangga dan Penduduk Miskin Menurut Desa, Hasil PPLS'08 Kabupaten Jember.....	53
Tabel 4.37 :	Banyaknya Rumah Tangga Menurut Desa dan Jenis Lantai Terluas, Hasil Sensus Penduduk	

---

---

	2010.....	54
Tabel 4.38 :	Banyaknya Rumah Tangga Menurut Desa dan Luas Lantai (m <sup>2</sup> ), Hasil Sensus Penduduk 2010.....	55
Tabel 4.39 :	Banyaknya Rumah Tangga Menurut Desa dan Sumber Penerangan Utama, Hasil Sensus Penduduk 2010.....	56
Tabel 4.40 :	Banyaknya Rumah Tangga Menurut Desa dan Bahan Bakar Utama untuk Memasak, Hasil Sensus Penduduk 2010.....	57
Tabel 4.41 :	Banyaknya Rumah Tangga Menurut Desa dan Sumber Air Minum, Hasil Sensus Penduduk 2010.....	58
Tabel 4.42 :	Banyaknya Rumah Tangga Menurut Desa dan Fasilitas Tempat Buang Air Besar, Hasil Sensus Penduduk 2010.....	60
<b>BAB V</b>	<b>PERTANIAN</b>	
Tabel 5.1 :	Luas Tanam, Panen dan Produksi Tanaman Padi menurut Desa.....	62
Tabel 5.2 :	Luas Tanam, Panen dan Produksi Tanaman Jagung menurut Desa.....	63
Tabel 5.3 :	Luas Tanam, Panen dan Produksi Tanaman Kedelai menurut Desa.....	64
Tabel 5.4 :	Luas Tanam, Panen dan Produksi Tanaman Kacang Tanah menurut Desa.....	65
Tabel 5.5 :	Luas Tanam, Panen dan Produksi Tanaman Ubi Kayu menurut Desa.....	66
Tabel 5.6 :	Produksi Sayur-sayuran menurut Desa dan Jenis Sayuran.....	67
Tabel 5.7 :	Luas Areal dan Produksi Tanaman Perkebunan Rakyat Menurut Desa dan Jenis Tanaman.....	68
Tabel 5.8 :	Produksi Perikanan Menurut Desa dan Jenis Ikan (kg).....	69

Tabel 5.9 :	Luas Areal Pembenihan Ikan dan Budidaya Perikanan Menurut Desa (m <sup>2</sup> ).....	70
Tabel 5.10 :	Jumlah Ternak Besar Menurut Desa dan Jenis Ternak (ekor).....	71
Tabel 5.11 :	Jumlah Ternak Kecil Menurut Desa dan Jenis Ternak(ekor).....	72
Tabel 5.12 :	Jumlah Ternak Unggas Menurut Desa dan Jenis Ternak (ekor).....	73
<b>BAB VI</b>	<b>INDUSTRI</b>	
Tabel 6.1 :	Komoditas Industri Unggulan Menurut Desa.....	76
Tabel 6.2 :	Banyaknya Usaha Menurut Desa dan Jenis.....	77
<b>BAB VII</b>	<b>TRANSPORTASI DAN KOMUNIKASI</b>	
Tabel 7.1 :	Banyaknya Kendaraan Bermotor Menurut Desa dan Jenis Kendaraan.....	79
Tabel 7.2 :	Banyaknya Kendaraan Tidak Bermotor Menurut Desa dan Jenis Kendaraan.....	80
Tabel 7.3 :	Banyaknya Sarana Telekomunikasi Menurut Desa dan Jenis Sambungan.....	81
Tabel 7.4 :	Banyaknya Rumah Tangga yang Menguasai Telepon Menurut Desa dan Jenis Telepon, Hasil Sensus Penduduk 2010.....	82
Tabel 7.5 :	Banyaknya Rumah Tangga yang Mengakses Internet Menurut Desa, Hasil Sensus Penduduk 2010.....	83
Tabel 7.6 :	Panjang Jalan Menurut Desa dan Jenis Permukaan Jalan (km).....	84
<b>BAB VIII</b>	<b>KEUANGAN</b>	
Tabel 8.1 :	Target dan Realisasi Penerimaan PBB menurut Desa.....	86
Tabel 8.2 :	Realisasi Penerimaan PBB menurut Desa dan Sektor.....	87

# BAB. 1

# GEOGRAFIS

<https://jemberkab.bps.go.id>

A stylized world map in orange and white, centered on the Atlantic Ocean. The map is overlaid with a watermark URL: <https://jemberkab.bps.go.id>. The map is set against a light gray background with orange horizontal bands at the top and bottom.

**Tabel : 1.1 Luas Wilayah (km<sup>2</sup>), dan Jarak Kantor Desa ke Kantor Kecamatan (km)**

Desa	Luas (km <sup>2</sup> )	Jarak Kantor Desa ke Kantor Kecamatan
(1)	(2)	(3)
1 Gambiran	4,227	6,0
2 Plalangan	6,884	3,0
3 Ajung	3,876	1,0
4 Glagahwero	4,291	0,5
5 Sumberjeruk	3,372	4,0
6 Gumuksari	3,965	5,0
7 Patempuran	3,844	3,0
8 Kalisat	6,011	1,0
9 Sumberketempa	3,133	4,0
10 Sukoreno	4,291	5,0
11 Sumberkalong	4,010	6,0
12 Sebanen	2,627	6,0
<b>Jumlah</b>	<b>50,531</b>	

Sumber : Kantor Kecamatan Kalisat



**Tabel : 1.2 Luas Wilayah Menurut Desa dan Klasifikasi Tanah (Ha )**

Desa	Luas (Ha )					Jumlah
	Sawah	Tegal-an	Perkebunan	Bangunan & halaman	Lain-lain	
(1)	(2)	(3)	(4)	(5)	(7)	(8)
1 Gambiran	180,0	140,0	-	80,0	22,7	422,7
2 Plalangan	391,0	192,0	-	90,0	15,4	688,4
3 Ajung	229,0	70,0	-	61,0	27,6	387,6
4 Glagahwero	234,0	56,0	-	100,0	39,1	429,1
5 Sumberjeruk	219,0	20,0	-	76,0	22,2	337,2
6 Gumuksari	228,0	61,0	-	90,0	17,5	396,5
7 Patempuran	163,0	120,0	-	76,0	25,4	384,4
8 Kalisat	305,0	76,0	-	118,0	102,1	601,1
9 Sumberketempa	180,0	70,0	-	44,0	19,3	313,3
10 Sukoreno	293,0	53,0	-	48,0	35,1	429,1
11 Sumberkalong	292,0	57,0	-	32,0	20,0	401,0
12 Sebanen	171,0	39,0	-	39,0	13,7	262,7
<b>Tahun 2017</b>	<b>2 885,0</b>	<b>954,0</b>	<b>-</b>	<b>854,0</b>	<b>360,1</b>	<b>5 053,1</b>
<b>Tahun 2016</b>	<b>2 885,0</b>	<b>954,0</b>	<b>-</b>	<b>854,0</b>	<b>360,1</b>	<b>5 053,1</b>

Sumber : Kantor Kecamatan Kalisat

Tabel: 1.3 Luas Sawah Menurut Desa dan Jenis Pengairan (Ha )

Desa	Luas (Ha )			
	Jumlah			
	Teknis	Setengah Teknis	Non Teknis	Jumlah
(1)	(2)	(3)	(4)	(5)
1 Gambiran	180	-	-	180
2 Plalangan	391	-	-	391
3 Ajung	229	-	-	229
4 Glagahwero	234	-	-	234
5 Sumberjeruk	219	-	-	219
6 Gumuksari	228	-	-	228
7 Patempuran	163	-	-	163
8 Kalisat	305	-	-	305
9 Sumberketempa	180	-	-	180
10 Sukoreno	293	-	-	293
11 Sumberkalong	292	-	-	292
12 Sebanen	171	-	-	171
<b>Tahun 2017</b>	<b>2 885</b>	-	-	<b>2 885</b>
<b>Tahun 2016</b>	<b>2 885</b>	-	-	<b>2 885</b>

Sumber : Kantor Kecamatan Kalisat

# BAB. 2

# PEMERINTAHAN



**Tabel : 2.1 Banyaknya Padukuhan/Dusun, Rukun Warga, dan Rukun Tetangga Menurut Desa, Tahun 2017**

Desa	Padukuhan/ Dusun	Rukun Warga	Rukun Tetangga
(1)	(2)	(3)	(4)
1 Gambiran	4	9	23
2 Plalangan	4	21	68
3 Ajung	4	14	74
4 Glagahwero	4	12	45
5 Sumberjeruk	4	10	31
6 Gumuksari	5	10	20
7 Patempuran	5	8	33
8 Kalisat	6	25	77
9 Sumberketempa	4	11	31
10 Sukoreno	4	12	35
11 Sumberkalong	5	11	25
12 Sebanen	4	4	13
<b>Tahun 2017</b>	<b>53</b>	<b>147</b>	<b>475</b>
<b>Tahun 2016</b>	<b>53</b>	<b>147</b>	<b>475</b>

Sumber : Kantor Kecamatan Kalisat



# BAB. 3

## PENDUDUK

**Tabel : 3.1 Banyaknya Penduduk Menurut Desa, Jenis Kelamin, dan Rasio Jenis Kelamin, Hasil Proyeksi Penduduk Tahun 2017**

Desa	Jenis Kelamin			Rasio Jenis Kelamin
	Laki-laki	Perempuan	Jumlah	
(1)	(2)	(3)	(4)	(5)
1 Gambiran	3 003	3 054	6 057	98,33
2 Plalangan	4 894	4 985	9 879	98,17
3 Ajung	4 637	4 729	9 366	98,05
4 Glagahwero	3 761	3 913	7 674	96,12
5 Sumberjeruk	2 277	2 368	4 645	96,16
6 Gumuksari	3 007	3 614	6 621	83,20
7 Patempuran	2 663	2 725	5 388	97,72
8 Kalisat	6 129	6 405	12 534	95,69
9 Sumberketempa	2 500	2 520	5 020	99,21
10 Sukoreno	2 131	2 226	4 357	95,73
11 Sumberkalong	1 771	1 964	3 735	90,17
12 Sebanen	1 379	1 440	2 819	95,76
<b>Tahun 2017</b>	<b>38 152</b>	<b>39 943</b>	<b>78 095</b>	<b>95,52</b>
<b>Tahun 2016</b>	<b>37 972</b>	<b>39 763</b>	<b>77 735</b>	<b>95,50</b>

Sumber : BPS Kabupaten Jember

**Tabel : 3.2 Banyaknya Penduduk Menurut Desa dan Jenis Kelamin Hasil Sensus Penduduk Tahun 2010**

Desa	Jenis Kelamin		
	Laki-laki	Perempuan	Jumlah
(1)	(2)	(3)	(4)
1 Gambiran	2 883	2 931	5 814
2 Plalangan	4 699	4 784	9 483
3 Ajung	4 452	4 538	8 990
4 Glagahwero	3 611	3 755	7 366
5 Sumberjeruk	2 186	2 273	4 459
6 Gumuksari	2 887	3 468	6 355
7 Patempuran	2 557	2 615	5 172
8 Kalisat	5 885	6 147	12 032
9 Sumberketempa	2 400	2 418	4 818
10 Sukoreno	2 046	2 136	4 182
11 Sumberkalong	1 700	1 885	3 585
12 Sebanen	1 324	1 382	2 706
<b>Jumlah</b>	<b>36 630</b>	<b>38 332</b>	<b>74 962</b>

Sumber : BPS Kabupaten Jember

**Tabel : 3.3 Banyaknya Penduduk Menurut Desa,  
Kewarganegaraan dan Jenis Kelamin, Hasil Proyeksi  
Penduduk Tahun 2017**

Desa	WNI			WNA		
	L	P	Jml	L	P	Jml
(1)	(2)	(3)	(4)	(5)	(6)	(7)
1 Gambiran	3 003	3 054	6 057	-	-	-
2 Plalangan	4 894	4 985	9 879	-	-	-
3 Ajung	4 637	4 729	9 366	-	-	-
4 Glagahwero	3 761	3 913	7 674	-	-	-
5 Sumberjeruk	2 277	2 368	4 645	-	-	-
6 Gumuksari	3 007	3 614	6 621	-	-	-
7 Patempuran	2 663	2 725	5 388	-	-	-
8 Kalisat	6 129	6 405	12 534	-	-	-
9 Sumberketempa	2 500	2 520	5 020	-	-	-
10 Sukoreno	2 131	2 226	4 357	-	-	-
11 Sumberkalong	1 771	1 964	3 735	-	-	-
12 Sebanen	1 379	1 440	2 819	-	-	-
<b>Tahun 2017</b>	<b>38 152</b>	<b>39 943</b>	<b>78 095</b>	-	-	-
<b>Tahun 2016</b>	<b>37 972</b>	<b>39 763</b>	<b>77 735</b>	-	-	-

Sumber : BPS Kabupaten Jember



**Tabel: 3.4 Luas (Km<sup>2</sup>),Jumlah Penduduk (Jiwa) dan Kepadatan Penduduk (Jiwa/km<sup>2</sup>) Menurut Desa, Hasil Proyeksi Penduduk Tahun 2017**

Desa	Luas (Km <sup>2</sup> )	Jumlah Penduduk (Jiwa)	Kepadatan Penduduk (Jiwa / Km <sup>2</sup> )
(1)	(2)	(3)	(4)
1 Gambiran	4,227	6 057	1 433
2 Plalangan	6,884	9 879	1 435
3 Ajung	3,876	9 366	2 416
4 Glagahwero	4,291	7 674	1 788
5 Sumberjeruk	3,372	4 645	1 378
6 Gumuksari	3,965	6 621	1 670
7 Patempuran	3,844	5 388	1 402
8 Kalisat	6,011	12 534	2 085
9 Sumberketempa	3,133	5 020	1 602
10 Sukoreno	4,291	4 357	1 015
11 Sumberkalong	4,010	3 735	931
12 Sebanen	2,627	2 819	1 073
<b>Tahun 2017</b>	<b>50,531</b>	<b>78 095</b>	<b>1 545</b>
<b>Tahun 2016</b>	<b>50,531</b>	<b>77 735</b>	<b>1 538</b>

Sumber : BPS Kabupaten Jember

**Tabel: 3.5 Jumlah Penduduk (Jiwa), Jumlah Rumah Tangga dan Rata-rata Penduduk per Rumah Tangga Menurut Desa, Hasil Proyeksi Penduduk Tahun 2017**

Desa	Jumlah Penduduk (Jiwa)	Jumlah Rumah Tangga	Rata-rata Penduduk Per Rumah Tangga
(1)	(2)	(3)	(4)
1 Gambiran	6 057	1 913	3
2 Plalangan	9 879	2 848	3
3 Ajung	9 366	2 717	3
4 Glagahwero	7 674	1 982	4
5 Sumberjeruk	4 645	1 592	3
6 Gumuksari	6 621	1 731	4
7 Patempuran	5 388	1 553	3
8 Kalisat	12 534	3 586	3
9 Sumberketempa	5 020	1 701	3
10 Sukoreno	4 357	1 492	3
11 Sumberkalong	3 735	1 080	3
12 Sebanen	2 819	971	3
<b>Tahun 2017</b>	<b>78 095</b>	<b>23 166</b>	<b>3</b>
<b>Tahun 2016</b>	<b>77 735</b>	<b>22 713</b>	<b>3</b>

Sumber : BPS Kabupaten Jember

**Tabel : 3.6 Jumlah Penduduk (Jiwa), Jumlah Rumah Tangga dan Rata-rata Penduduk per Rumah Tangga Menurut Desa, Hasil Sensus Penduduk 2010**

Desa	Jumlah Penduduk (Jiwa)	Jumlah Rumah Tangga	Rata-rata Penduduk Per Rumah Tangga
(1)	(2)	(3)	(4)
1 Gambiran	5 814	1 824	3
2 Plalangan	9 483	2 931	3
3 Ajung	8 990	2 709	3
4 Glagahwero	7 366	2 042	4
5 Sumberjeruk	4 459	1 354	3
6 Gumuksari	6 355	1 653	4
7 Patempuran	5 172	1 712	3
8 Kalisat	12 032	3 467	3
9 Sumberketempa	4 818	1 582	3
10 Sukoreno	4 182	1 426	3
11 Sumberkalong	3 585	1 196	3
12 Sebanen	2 706	929	3
<b>Tahun 2010</b>	<b>74 962</b>	<b>22 825</b>	<b>3</b>

Sumber : BPS Kabupaten Jember

**Tabel : 3.7 Banyaknya Penduduk Menurut Kelompok Umur, Jenis Kelamin dan Rasio Jenis Kelamin, Hasil Sensus Penduduk 2010**

Kelompok Umur	Jenis Kelamin			Rasio Jenis Kelamin
	Laki-laki	Perempuan	Jumlah	
(1)	(2)	(3)	(4)	(5)
1 0-4	3 008	2 826	5 834	106,44
2 5-9	3 370	3 170	6 540	106,31
3 10-14	3 463	3 694	7 157	93,75
4 15-19	3 229	3 547	6 776	91,03
5 20-24	2 718	2 757	5 475	98,59
6 25-29	2 803	3 062	5 865	91,54
7 30-34	2 662	2 963	5 625	89,84
8 35-39	2 856	2 728	5 584	104,69
9 40-44	2 523	2 810	5 333	89,79
10 45-49	2 423	2 448	4 871	98,98
11 50-54	2 101	2 099	4 200	100,10
12 55-59	1 770	1 656	3 426	106,88
13 60-64	1 394	1 467	2 861	95,02
14 65-69	967	1 142	2 109	84,68
15 70-74	660	936	1 596	70,51
16 75+	683	1 027	1 710	66,50
<b>Jumlah</b>	<b>36 630</b>	<b>38 332</b>	<b>74 962</b>	<b>95,56</b>

Sumber : BPS Kabupaten Jember



BAB. 4

SOSIAL



<https://jemberkab.bps.go.id>

**Tabel : 4.1 Banyaknya Gedung Sekolah Menurut Desa dan Pengelola Tahun 2017**

Desa	Dispendik	Non Dispendik	Jumlah
(1)	(2)	(3)	(4)
1 Gambiran	3	3	6
2 Plalangan	7	8	15
3 Ajung	6	1	7
4 Glagahwero	2	6	8
5 Sumberjeruk	3	-	3
6 Gumuksari	3	6	9
7 Patempuran	2	-	2
8 Kalisat	7	7	14
9 Sumberketempa	4	2	6
10 Sukoreno	3	-	3
11 Sumberkalong	3	-	3
12 Sebanen	2	-	2
<b>Tahun 2017</b>	<b>45</b>	<b>33</b>	<b>78</b>

Sumber : Dinas Pendidikan Kabupaten Jember

**Tabel : 4.2 Banyaknya Sekolah TK Dan RA, Murid, dan Guru Menurut Desa Tahun 2017**

Desa	Sekolah	Murid	Guru
(1)	(2)	(3)	(4)
1 Gambiran	1	76	4
2 Plalangan	2	73	6
3 Ajung	2	70	5
4 Glagahwero	4	161	6
5 Sumberjeruk	2	72	5
6 Gumuksari	1	25	2
7 Patempuran	1	96	8
8 Kalisat	6	567	23
9 Sumberketempa	1	38	2
10 Sukoreno	1	25	2
11 Sumberkalong	1	45	2
12 Sebanen	-	-	-
<b>Tahun 2017</b>	<b>22</b>	<b>1 248</b>	<b>65</b>

Sumber : Dinas Pendidikan Kabupaten Jember

**Tabel : 4.3 Banyaknya Sekolah Dasar Negeri, Murid, dan Guru Menurut Desa Tahun 2017**

Desa	Sekolah	Murid	Guru
(1)	(2)	(3)	(4)
1 Gambiran	3	562	24
2 Plalangan	6	696	50
3 Ajung	6	1 181	53
4 Glagahwero	2	461	25
5 Sumberjeruk	3	425	24
6 Gumuksari	3	347	25
7 Patempuran	2	452	19
8 Kalisat	4	1 163	54
9 Sumberketempa	4	418	31
10 Sukoreno	3	290	21
11 Sumberkalong	2	223	15
12 Sebanen	2	204	15
<b>Tahun 2017</b>	<b>40</b>	<b>6 422</b>	<b>356</b>
<b>Tahun 2016</b>	<b>40</b>	<b>6 572</b>	<b>373</b>

*Sumber : Dinas Pendidikan Kabupaten Jember*



**Tabel : 4.4 Banyaknya SLTP Negeri, Murid, dan Guru Menurut Desa Tahun 2017**

Desa	Sekolah	Murid	Guru
(1)	(2)	(3)	(4)
1 Gambiran	-	-	-
2 Plalangan	1	110	10
3 Ajung	-	-	-
4 Glagahwero	-	-	-
5 Sumberjeruk	-	-	-
6 Gumuksari	-	-	-
7 Patempuran	-	-	-
8 Kalisat	2	1 314	63
9 Sumberketempa	-	-	-
10 Sukoreno	-	-	-
11 Sumberkalong	1	151	15
12 Sebanen	-	-	-
<b>Tahun 2017</b>	<b>4</b>	<b>1 575</b>	<b>88</b>
<b>Tahun 2016</b>	<b>4</b>	<b>1 562</b>	<b>88</b>

*Sumber : Dinas Pendidikan Kabupaten Jember*

**Tabel : 4.5 Banyaknya SLTA Negeri, Murid, dan Guru Menurut Desa Tahun 2017**

Desa	Sekolah	Murid	Guru
(1)	(2)	(3)	(4)
1 Gambiran	-	-	-
2 Plalangan	-	-	-
3 Ajung	-	-	-
4 Glagahwero	-	-	-
5 Sumberjeruk	-	-	-
6 Gumuksari	-	-	-
7 Patempuran	-	-	-
8 Kalisat	1	878	43
9 Sumberketempa	-	-	-
10 Sukoreno	-	-	-
11 Sumberkalong	-	-	-
12 Sebanen	-	-	-
<b>Tahun 2017</b>	<b>1</b>	<b>878</b>	<b>43</b>
<b>Tahun 2016</b>	<b>1</b>	<b>854</b>	<b>43</b>

Sumber : Dinas Pendidikan Kabupaten Jember

**Tabel : 4.6 Banyaknya SD Non Dispendik, Murid, dan Guru Menurut Desa Tahun 2017**

Desa	Sekolah	Murid	Guru
(1)	(2)	(3)	(4)
1 Gambiran	1	118	9
2 Plalangan	1	96	11
3 Ajung	-	-	-
4 Glagahwero	1	57	8
5 Sumberjeruk	-	-	-
6 Gumuksari	-	-	-
7 Patempuran	-	-	-
8 Kalisat	2	232	18
9 Sumberketempa	1	64	8
10 Sukoreno	-	-	-
11 Sumberkalong	-	-	-
12 Sebanen	-	-	-
<b>Tahun 2017</b>	<b>6</b>	<b>567</b>	<b>54</b>
<b>Tahun 2016</b>	<b>6</b>	<b>489</b>	<b>56</b>

Sumber : Dinas Pendidikan Kabupaten Jember

**Tabel : 4.7 Banyaknya SLTP Non Dispindik, Murid, dan Guru Menurut Desa Tahun 2017**

	Desa	Sekolah	Murid	Guru
	(1)	(2)	(3)	(4)
1	Gambiran	1	292	19
2	Plalangan	5	387	60
3	Ajung	1	170	12
4	Glagahwero	2	533	31
5	Sumberjeruk	-	-	-
6	Gumuksari	4	996	71
7	Patempuran	-	-	-
8	Kalisat	2	215	18
9	Sumberketempa	1	91	12
10	Sukoreno	-	-	-
11	Sumberkalong	-	-	-
12	Sebanen	-	-	-
	<b>Tahun 2017</b>	<b>16</b>	<b>2 684</b>	<b>223</b>
	<b>Tahun 2016</b>	<b>17</b>	<b>2 577</b>	<b>222</b>

Sumber : Dinas Pendidikan Kabupaten Jember

**Tabel : 4.8 Banyaknya SLTA Non Dispendik, Murid, dan Guru Menurut Desa Tahun 2017**

	Desa	Sekolah	Murid	Guru
	(1)	(2)	(3)	(4)
1	Gambiran	1	285	19
2	Plalangan	2	207	20
3	Ajung	-	-	-
4	Glagahwero	3	431	48
5	Sumberjeruk	-	-	-
6	Gumuksari	2	1 205	55
7	Patempuran	-	-	-
8	Kalisat	3	265	48
9	Sumberketempa	-	-	-
10	Sukoreno	-	-	-
11	Sumberkalong	-	-	-
12	Sebanen	-	-	-
	<b>Tahun 2017</b>	<b>11</b>	<b>2 393</b>	<b>190</b>

Sumber : Dinas Pendidikan Kabupaten Jember

**Tabel : 4.9 Banyaknya Pendidikan Agama Non Formal Menurut Desa dan Jenis Pendidikan, Tahun 2017**

Desa	Ponpes	TPQ
(1)	(2)	(3)
1 Gambiran	4	12
2 Plalangan	3	20
3 Ajung	1	6
4 Glagahwero	8	18
5 Sumberjeruk	5	7
6 Gumuksari	3	10
7 Patempuran	2	2
8 Kalisat	5	15
9 Sumberketempa	4	4
10 Sukoreno	2	5
11 Sumberkalong	4	7
12 Sebanen	2	2
<b>Tahun 2017</b>	<b>43</b>	<b>108</b>
<b>Tahun 2016</b>	<b>43</b>	<b>108</b>

Sumber : Kantor Kecamatan Kalisat

**Tabel : 4.10 Banyaknya Warga Belajar Kejar Paket Menurut Desa Tahun 2012**

Desa	Jml Warga Tributa	Paket A		Paket B	Paket C
		Kel Bljr	Warga Bljr		
(1)	(2)	(3)	(4)	(5)	(6)
1 Gambiran	70	-	-	-	-
2 Plalangan	47	-	-	-	-
3 Ajung	46	-	-	-	-
4 Glagahwero	28	-	-	-	-
5 Sumberjeruk	55	-	-	-	-
6 Gumuksari	-	-	-	-	-
7 Patempuran	47	-	-	-	-
8 Kalisat	-	-	-	-	-
9 Sumberketempa	-	-	-	52	-
10 Sukoreno	-	-	-	-	-
11 Sumberkalong	97	-	-	-	-
12 Sebanen	20	-	-	40	-
<b>Tahun 2012</b>	<b>410</b>	-	-	<b>92</b>	-

Sumber : Kantor Kecamatan Kalisat

**Tabel : 4.11 Banyaknya Anak Usia Sekolah Yang Belum Bersekolah Dan Putus Sekolah Menurut Desa**

Desa	Belum Sekolah				Putus Sekolah			
	Usia 7-12		Usia 13-15		Usia 7-12		Usia 13-15	
	L	P	L	P	L	P	L	P
(1)	(2)	(3)	(4)	(5)	(6)	(7)	(8)	(9)
1 Gambiran	4	5	-	-	2	2	6	2
2 Plalangan	2	4	3	1	11	8	52	49
3 Ajung	-	2	18	113	12	9	16	5
4 Glagahwero	-	-	-	-	8	7	19	4
5 Sumberjeruk	2	-	-	-	7	6	17	12
6 Gumuksari	2	-	4	-	6	9	15	10
7 Patempuran	4	3	37	31	13	4	27	29
8 Kalisat	-	-	26	14	13	5	3	-
9 Sumberketempa	-	-	1	-	1	3	11	1
10 Sukoreno	5	4	21	6	4	1	18	6
11 Sumberkalong	3	-	-	-	6	4	6	2
12 Sebanen	3	-	-	-	11	19	26	38
<b>Tahun 2012</b>	<b>25</b>	<b>18</b>	<b>110</b>	<b>165</b>	<b>94</b>	<b>77</b>	<b>216</b>	<b>158</b>

Sumber : Kantor Kecamatan Kalisat



**Tabel : 4.12 Banyaknya Penduduk Usia 5 Tahun Keatas Menurut Desa dan Kemampuan Berbahasa Indonesia, Hasil Sensus Penduduk 2010**

Desa	Kemampuan Bahasa Indonesia			Jumlah
	Ya	Tidak	Tidak Terjawab	
(1)	(2)	(3)	(4)	(5)
1 Gambiran	4 716	652	-	5 368
2 Plalangan	7 146	1 587	-	8 733
3 Ajung	7 516	748	1	8 265
4 Glagahwero	6 042	515	234	6 791
5 Sumberjeruk	3 727	351	-	4 078
6 Gumuksari	5 450	531	-	5 981
7 Patempuran	3 606	1 115	-	4 721
8 Kalisat	10 289	788	5	11 082
9 Sumberketempa	3 578	901	-	4 479
10 Sukoreno	3 069	796	-	3 865
11 Sumberkalong	2 539	757	-	3 296
12 Sebanen	1 896	573	-	2 469
<b>Tahun 2010</b>	<b>59 574</b>	<b>9 314</b>	<b>240</b>	<b>69 128</b>

Sumber : BPS Kabupaten Jember

**Tabel : 4.13 Banyaknya Penduduk Usia 5 Tahun Keatas Menurut Desa dan Status Sekolah, Hasil Sensus Penduduk 2010**

Desa	Status Sekolah				Jumlah
	Tidak/Blm Pernah Sekolah	Masih Bersekolah	Tidak Bersekolah Lagi	Tidak Terjawab	
(1)	(2)	(3)	(4)	(5)	(6)
1 Gambiran	704	1 131	3 533	-	5 368
2 Plalangan	1 722	1 814	5 197	-	8 733
3 Ajung	981	1 879	5 404	1	8 265
4 Glagahwero	797	1 581	4 179	234	6 791
5 Sumberjeruk	385	827	2 866	-	4 078
6 Gumuksari	622	1 187	4 172	-	5 981
7 Patempuran	697	929	3 095	-	4 721
8 Kalisat	1 235	2 605	7 237	5	11 082
9 Sumberketempa	829	900	2 750	-	4 479
10 Sukoreno	725	634	2 506	-	3 865
11 Sumberkalong	886	570	1 840	-	3 296
12 Sebanen	574	432	1 463	-	2 469
<b>Tahun 2010</b>	<b>10 157</b>	<b>14 489</b>	<b>44 242</b>	<b>235</b>	<b>69 128</b>

Sumber : BPS Kabupaten Jember

**Tabel : 4.14 Banyaknya Penduduk Usia 5 Tahun Keatas Menurut Desa dan Ijazah Tertinggi yang Dimiliki, Hasil Sensus Penduduk 2010**

Desa	Ijazah Tertinggi yang Dimiliki				
	Tidak/Blm Pernah Sekolah	Tidak Tamat SD	SD/MI	SMP/MTs	SMU/MA
(1)	(2)	(3)	(4)	(5)	(6)
1 Gambiran	704	1 066	2 680	706	177
2 Plalangan	1 722	2 025	3 864	707	342
3 Ajung	981	1 398	2 778	1 403	1 242
4 Glagahwero	797	994	2 679	1 347	764
5 Sumberjeruk	385	968	1 809	446	290
6 Gumuksari	622	761	3 224	799	504
7 Patempuran	697	1 244	2 135	435	182
8 Kalisat	1 235	2 130	3 407	1 857	1 797
9 Sumberketempa	829	946	2 096	392	178
10 Sukoreno	725	739	1 966	278	140
11 Sumberkalong	886	651	1 307	299	115
12 Sebanen	574	449	1 212	149	75
<b>Tahun 2010</b>	<b>10 157</b>	<b>13 371</b>	<b>29 157</b>	<b>8 818</b>	<b>5 806</b>

Sumber : BPS Kabupaten Jember

**Lanjutan Tabel 4.12**

Desa	Ijazah Tertinggi yang Dimiliki					
	SMK	D-1/2	D-3	D-4/S-1	S-2/3	Jumlah
(1)	(7)	(8)	(9)	(10)	(11)	(12)
1 Gambiran	7	5	2	16	5	5 368
2 Plalangan	18	14	11	26	4	8 733
3 Ajung	77	116	58	203	9	8 265
4 Glagahwero	43	38	30	92	7	6 791
5 Sumberjeruk	54	28	29	68	1	4 078
6 Gumuksari	7	16	13	33	2	5 981
7 Patempuran	4	6	5	13	-	4 721
8 Kalisat	139	78	99	323	17	11 082
9 Sumberketempa	13	15	4	6	-	4 479
10 Sukoreno	4	3	2	8	-	3 865
11 Sumberkalong	13	1	2	22	-	3 296
12 Sebanen	1	-	3	6	-	2 469
<b>Tahun 2010</b>	<b>380</b>	<b>320</b>	<b>258</b>	<b>816</b>	<b>45</b>	<b>69 128</b>

Sumber : BPS Kabupaten Jember

**Tabel : 4.15 Banyaknya Sarana Kesehatan Menurut Desa Tahun 2017**

Desa	Rumah Sakit	Polindes	Puskesmas	Puskesmas Pembantu	Dokter Praktek
(1)	(2)	(3)	(4)	(5)	(6)
1 Gambiran	-	-	-	1	-
2 Plalangan	-	1	-	-	-
3 Ajung	1	-	-	1	1
4 Glagahwero	-	1	-	-	1
5 Sumberjeruk	-	-	-	1	-
6 Gumuksari	-	-	-	1	-
7 Patempuran	-	-	-	1	2
8 Kalisat	-	-	1	-	4
9 Sumberketempa	-	1	-	-	-
10 Sukoreno	-	-	-	1	1
11 Sumberkalong	-	-	-	1	-
12 Sebanen	-	-	-	1	1
<b>Tahun 2017</b>	<b>1</b>	<b>3</b>	<b>1</b>	<b>8</b>	<b>10</b>
<b>Tahun 2016</b>	<b>1</b>	<b>3</b>	<b>1</b>	<b>9</b>	<b>10</b>

Sumber : Puskesmas Kecamatan Kalisat

**Tabel : 4.16 Banyaknya Tenaga Kesehatan Menurut Desa Tahun 2017**

Desa	Dokter	Bidan	Mantri Kesehatan	Dukun Bayi
(1)	(2)	(3)	(4)	(5)
1 Gambiran	-	1	1	4
2 Plalangan	-	1	-	6
3 Ajung	-	1	2	2
4 Glagahwero	-	1	-	6
5 Sumberjeruk	-	1	-	2
6 Gumuksari	1	1	1	3
7 Patempuran	-	1	-	4
8 Kalisat	3	6	2	4
9 Sumberketempa	-	1	-	3
10 Sukoreno	-	1	1	3
11 Sumberkalong	-	1	-	1
12 Sebanen	-	1	1	5
<b>Tahun 2017</b>	<b>4</b>	<b>17</b>	<b>8</b>	<b>43</b>

Sumber : Puskesmas Kecamatan Kalisat

**Tabel : 4.17 Banyaknya Pengunjung Sarana Kesehatan Menurut Desa Tahun 2017**

Desa	Rumah Sakit	Posyandu	Puskesmas	Pustu
(1)	(2)	(3)	(4)	(5)
1 Gambiran	-	1 842	-	603
2 Plalangan	-	2 141	-	-
3 Ajung	22 912	2 004	-	298
4 Glagahwero	-	1 910	-	-
5 Sumberjeruk	-	1 578	-	751
6 Gumuksari	-	1 608	-	1 084
7 Patempuran	-	1 331	-	702
8 Kalisat	-	2 536	33 919	-
9 Sumberketempa	-	1 546	-	-
10 Sukoreno	-	1 468	-	680
11 Sumberkalong	-	1 177	-	519
12 Sebanen	-	1 286	-	526
<b>Tahun 2017</b>	<b>22 912</b>	<b>20 426</b>	<b>33 919</b>	<b>5 163</b>
<b>Tahun 2016</b>	<b>22 685</b>	<b>20 224</b>	<b>33 583</b>	<b>5 112</b>

*Sumber : Puskesmas Kecamatan Kalisat*

**Tabel : 4.18 Banyaknya Bayi yang Diimunisasi Menurut Desa dan Jenis Imunisasi Tahun 2017**

Desa	Banyaknya Bayi	Bayi yang Diimunisasi			
		DPT	BCG	Polio	Campak
(1)	(2)	(3)	(4)	(5)	(6)
1 Gambiran	89	91	83	91	80
2 Plalangan	143	122	135	122	107
3 Ajung	136	131	131	130	103
4 Glagahwero	106	102	93	104	85
5 Sumberjeruk	78	74	59	75	47
6 Gumuksari	82	84	103	84	56
7 Patempuran	90	81	67	81	71
8 Kalisat	174	130	150	130	140
9 Sumberketempa	87	72	60	72	59
10 Sukoreno	62	57	51	58	45
11 Sumberkalong	46	60	63	60	40
12 Sebanen	39	36	45	37	34
<b>Tahun 2017</b>	<b>1 132</b>	<b>1 040</b>	<b>1 040</b>	<b>1 044</b>	<b>867</b>
<b>Tahun 2016</b>	<b>1 169</b>	<b>1 068</b>	<b>1 109</b>	<b>1 104</b>	<b>1 067</b>

Sumber : Puskesmas Kecamatan Kalisat



**Tabel : 4.19 Banyaknya PUS dan KB Aktif Menurut Desa Tahun 2017**

Desa	PUS	KB Aktif
(1)	(2)	(3)
1 Gambiran	1 443	1 223
2 Plalangan	2 117	1 748
3 Ajung	1 851	1 510
4 Glagahwero	1 429	1 122
5 Sumberjeruk	919	711
6 Gumuksari	1 054	759
7 Patempuran	1 143	883
8 Kalisat	2 284	1 415
9 Sumberketempa	1 096	942
10 Sukoreno	1 019	830
11 Sumberkalong	779	588
12 Sebanen	631	506
<b>Tahun 2017</b>	<b>15 765</b>	<b>12 237</b>
<b>Tahun 2016</b>	<b>15 634</b>	<b>12 718</b>

Sumber : Kantor Kecamatan Kalisat

**Tabel : 4.20 Pencapaian Peserta Keluarga Berencana Aktif Menurut Desa dan Alat Kontrasepsi yang Digunakan Tahun 2017**

Desa	Banyaknya Peserta KB Aktif Menurut Alat Kontrasepsi						Jumlah
	IUD	Ope- rasi Medis	Susuk	Sunti-kan	Tablet	Kon- dom	
(1)	(2)	(3)	(4)	(5)	(6)	(7)	(8)
1 Gambiran	25	3	74	770	351	-	1 223
2 Plalangan	84	5	124	1 005	526	4	1 748
3 Ajung	244	39	122	746	314	39	1 504
4 Glagahwero	186	11	51	562	307	3	1 120
5 Sumberjeruk	86	9	63	443	108	1	710
6 Gumuksari	55	222	88	448	132	12	957
7 Patempuran	98	15	111	499	158	1	882
8 Kalisat	270	70	236	680	136	20	1 412
9 Sumberketempa	6	6	60	656	214	-	942
10 Sukoreno	67	11	124	481	140	1	824
11 Sumberkalong	54	3	111	323	94	2	587
12 Sebanen	31	4	110	241	119	1	506
<b>Tahun 2017</b>	<b>1 206</b>	<b>398</b>	<b>1 274</b>	<b>6 854</b>	<b>2 599</b>	<b>84</b>	<b>12 415</b>
<b>Tahun 2016</b>	<b>1 850</b>	<b>186</b>	<b>1 257</b>	<b>6 528</b>	<b>2 820</b>	<b>77</b>	<b>12 718</b>

Sumber : Kantor Kecamatan Kalisat

**Tabel : 4.21 Pencapaian Akseptor Keluarga Berencana Baru Menurut Desa dan Alat Kontrasepsi yang Digunakan, Tahun 2017**

Desa	Banyaknya Akseptor KB Baru Menurut Alat Kontrasepsi						Jumlah
	IUD	Operasi Medis	Susuk	Suntikan	Tablet	Kon-dom	
(1)	(2)	(3)	(4)	(5)	(6)	(7)	(8)
1 Gambiran	3	-	9	94	25	-	131
2 Plalangan	4	-	16	198	10	-	228
3 Ajung	11	6	15	85	32	10	159
4 Glagahwero	10	-	10	114	38	-	172
5 Sumberjeruk	5	-	3	63	1	-	72
6 Gumuksari	2	-	7	91	1	3	104
7 Patempuran	14	-	24	87	29	-	154
8 Kalisat	14	-	35	159	21	2	231
9 Sumberketempa	1	-	21	97	1	-	120
10 Sukoreno	8	-	24	79	6	-	117
11 Sumberkalong	3	-	12	68	3	-	86
12 Sebanen	2	-	16	35	2	-	55
<b>Tahun 2017</b>	<b>77</b>	<b>6</b>	<b>192</b>	<b>1 170</b>	<b>169</b>	<b>15</b>	<b>1 629</b>
<b>Tahun 2016</b>	<b>120</b>	<b>24</b>	<b>342</b>	<b>950</b>	<b>163</b>	<b>66</b>	<b>1 665</b>

Sumber : Kantor Kecamatan Kalisat

**Tabel : 4.22 Banyaknya Posyandu Menurut Desa dan Klasifikasi Tahun 2017**

Desa	Pratama	Madya	Purnama	Mandiri	Jumlah
(1)	(2)	(3)	(4)	(5)	(6)
1 Gambiran	-	-	7	-	7
2 Plalangan	-	-	10	1	11
3 Ajung	-	-	11	-	11
4 Glagahwero	-	-	8	1	9
5 Sumberjeruk	-	-	5	-	5
6 Gumuksari	-	-	5	-	5
7 Patempuran	-	-	7	-	7
8 Kalisat	-	-	13	1	14
9 Sumberketempa	-	-	6	-	6
10 Sukoreno	-	-	5	-	5
11 Sumberkalong	-	-	4	-	4
12 Sebanen	-	-	4	-	4
<b>Tahun 2017</b>	-	-	<b>85</b>	<b>3</b>	<b>88</b>
<b>Tahun 2016</b>	-	-	<b>85</b>	<b>3</b>	<b>88</b>

Sumber : Puskesmas Kecamatan Kalisat

**Tabel : 4.23 Banyaknya Kader Kesehatan Menurut Desa Tahun 2017**

Desa	Kader Kesehatan				Jumlah
	Posyandu	Gizi	Kesling	Lainnya	
(1)	(2)	(3)	(4)	(5)	(6)
1 Gambiran	35	-	-	-	35
2 Plalangan	55	-	-	-	55
3 Ajung	55	-	-	-	55
4 Glagahwero	45	-	-	-	45
5 Sumberjeruk	25	-	-	-	25
6 Gumuksari	25	-	-	-	25
7 Patempuran	35	-	-	-	35
8 Kalisat	70	-	-	-	70
9 Sumberketempa	30	-	-	-	30
10 Sukoreno	25	-	-	-	25
11 Sumberkalong	20	-	-	-	20
12 Sebanen	20	-	-	-	20
<b>Tahun 2017</b>	<b>440</b>	-	-	-	<b>440</b>
<b>Tahun 2016</b>	<b>425</b>	-	-	-	<b>425</b>

Sumber : Puskesmas Kecamatan Kalisat

**Tabel : 4.24 Banyaknya Ibu Hamil Yang Mendapat Imunisasi TT (Tetanus Toxoid) Menurut Desa Tahun 2017**

Desa	Jumlah Ibu Hamil	TT 1	TT 2	TT 3	TT 4	TT 5
(1)	(2)	(3)	(4)	(5)	(6)	(7)
1 Gambiran	94	-	1	1	5	83
2 Plalangan	148	-	-	3	7	120
3 Ajung	140	5	3	3	7	110
4 Glagahwero	110	-	-	4	8	88
5 Sumberjeruk	82	-	-	1	3	66
6 Gumuksari	86	-	-	3	3	75
7 Patempuran	94	-	-	1	8	80
8 Kalisat	178	-	-	3	11	100
9 Sumberketempa	92	-	-	1	5	81
10 Sukoreno	67	-	-	2	4	58
11 Sumberkalong	51	-	-	1	3	45
12 Sebanen	44	-	-	2	3	35
<b>Tahun 2017</b>	<b>1 186</b>	<b>5</b>	<b>4</b>	<b>25</b>	<b>67</b>	<b>941</b>
<b>Tahun 2016</b>	<b>1 282</b>	<b>9</b>	<b>26</b>	<b>90</b>	<b>888</b>	<b>398</b>

Sumber : Puskesmas Kecamatan Kalisat

**Tabel : 4.25 Banyaknya Nikah, Talak, Cerai, dan Rujuk Menurut Desa Tahun 2017**

<b>Desa</b>	<b>Nikah</b>	<b>Talak</b>	<b>Cerai</b>	<b>Rujuk</b>
(1)	(2)	(3)	(4)	(5)
1 Gambiran	71	-	-	-
2 Plalangan	95	-	-	-
3 Ajung	95	-	-	-
4 Glagahwero	85	-	-	-
5 Sumberjeruk	44	-	-	-
6 Gumuksari	43	-	-	-
7 Patempuran	40	-	-	-
8 Kalisat	107	-	-	-
9 Sumberketempa	41	-	-	-
10 Sukoreno	42	-	-	-
11 Sumberkalong	29	-	-	-
12 Sebanen	21	-	-	-
<b>Tahun 2017</b>	<b>713</b>	-	-	-
<b>Tahun 2016</b>	<b>562</b>	-	-	-

Sumber : Kantor Urusan Agama (KUA) Kecamatan Kalisat

**Tabel 4.26a Banyaknya Penduduk Usia 10 Tahun Keatas Menurut Kelompok Umur dan Status Perkawinan, Hasil Sensus Penduduk 2010**

**Laki-laki**

Kelompok Umur	Status Perkawinan				
	Blm kawin	Kawin	Cerai hidup	Cerai mati	Total
(1)	(2)	(3)	(4)	(5)	(6)
1 10-14	3 455	8	-	-	3 463
2 15-19	3 123	104	-	2	3 229
3 20-24	1 637	1 053	26	2	2 718
4 25-29	672	2 076	52	3	2 803
5 30-34	195	2 394	66	7	2 662
6 35-39	95	2 675	68	18	2 856
7 40-44	49	2 399	50	25	2 523
8 45-49	26	2 303	54	40	2 423
9 50-54	19	1 976	39	67	2 101
10 55-59	12	1 664	22	72	1 770
11 60-64	8	1 257	27	102	1 394
12 65-69	7	857	13	90	967
13 70-74	5	544	14	97	660
14 75+	5	534	6	138	683
<b>Jumlah</b>	<b>9 308</b>	<b>19 844</b>	<b>437</b>	<b>663</b>	<b>30 252</b>

Sumber : BPS Kabupaten Jember



**Tabel 4.26b Banyaknya Penduduk Usia 10 Tahun Keatas Menurut Kelompok Umur dan Status Perkawinan, Hasil Sensus Penduduk 2010**

**Perempuan**

Kelompok Umur	Status Perkawinan				
	Blm kawin	Kawin	Cerai hidup	Cerai mati	Total
(1)	(2)	(3)	(4)	(5)	(6)
1 10-14	3 683	11	-	-	3 694
2 15-19	2 520	995	25	7	3 547
3 20-24	571	2 128	53	5	2 757
4 25-29	161	2 803	85	13	3 062
5 30-34	67	2 778	79	39	2 963
6 35-39	45	2 528	86	69	2 728
7 40-44	32	2 516	102	160	2 810
8 45-49	23	2 056	91	278	2 448
9 50-54	14	1 603	75	407	2 099
10 55-59	10	1 101	64	481	1 656
11 60-64	7	740	52	668	1 467
12 65-69	5	400	31	706	1 142
13 70-74	2	219	26	689	936
14 75+	5	121	19	882	1 027
<b>Jumlah</b>	<b>7 145</b>	<b>19 999</b>	<b>788</b>	<b>4 404</b>	<b>32 336</b>

Sumber : BPS Kabupaten Jember

**Tabel 4.26c Banyaknya Penduduk Laki-Laki dan Perempuan Usia 10 Tahun Keatas Menurut Kelompok Umur dan Status Perkawinan, Hasil Sensus Penduduk 2010**

Kelompok Umur	Status Perkawinan				
	Blm kawin	Kawin	Cerai hidup	Cerai mati	Total
(1)	(2)	(3)	(4)	(5)	(6)
1 10-14	7 138	19	-	-	7 157
2 15-19	5 643	1 099	25	9	6 776
3 20-24	2 208	3 181	79	7	5 475
4 25-29	833	4 879	137	16	5 865
5 30-34	262	5 172	145	46	5 625
6 35-39	140	5 203	154	87	5 584
7 40-44	81	4 915	152	185	5 333
8 45-49	49	4 359	145	318	4 871
9 50-54	33	3 579	114	474	4 200
10 55-59	22	2 765	86	553	3 426
11 60-64	15	1 997	79	770	2 861
12 65-69	12	1 257	44	796	2 109
13 70-74	7	763	40	786	1 596
14 75+	10	655	25	1 020	1 710
<b>Jumlah</b>	<b>16 453</b>	<b>39 843</b>	<b>1 225</b>	<b>5 067</b>	<b>62 588</b>

Sumber : BPS Kabupaten Jember

**Tabel : 4.27 Banyaknya Pemeluk Agama Menurut Desa Tahun 2017**

Desa	Islam	Protes- tan	Katolik	Hindu	Budha
(1)	(2)	(3)	(4)	(5)	(6)
1 Gambiran	6 057	-	-	-	-
2 Plalangan	9 879	-	-	-	-
3 Ajung	9 360	-	6	-	-
4 Glagahwero	7 628	-	29	17	-
5 Sumberjeruk	4 645	-	-	-	-
6 Gumuksari	6 611	10	-	-	-
7 Patempuran	5 388	-	-	-	-
8 Kalisat	12 360	47	127	-	-
9 Sumberketempa	5 020	-	-	-	-
10 Sukoreno	4 357	-	-	-	-
11 Sumberkalong	3 735	-	-	-	-
12 Sebanen	2 819	-	-	-	-
<b>Tahun 2017</b>	<b>77 859</b>	<b>57</b>	<b>162</b>	<b>17</b>	<b>-</b>
<b>Tahun 2016</b>	<b>77 499</b>	<b>57</b>	<b>162</b>	<b>17</b>	<b>-</b>

Sumber : BPS Kabupaten Jember

**Tabel : 4.28 Banyaknya Penduduk Menurut Desa dan Agama yang Dianut, Hasil Sensus Penduduk 2010**

Desa	Islam	Kris- ten	Kato- lik	Hin- du	Bud- ha	Ko ng - hu cu	Lain- nya	Tidak Terja- wab	Jumlah
(1)	(2)	(3)	(4)	(5)	(6)	(7)	(8)	(9)	(10)
1 Gambiran	5 808	-	-	-	-	-	-	6	5 814
2 Plalangan	9 480	1	-	-	-	-	-	2	9 483
3 Ajung	8 886	87	12	-	2	-	-	3	8 990
4 Glagahwero	7 101	10	8	5	5	-	1	236	7 366
5 Sumberjeruk	4 458	1	-	-	-	-	-	-	4 459
6 Gumuksari	6 348	3	-	2	-	-	-	2	6 355
7 Patempuran	5 170	1	-	-	-	-	-	1	5 172
8 Kalisat	11 766	165	69	-	4	11	-	17	12 032
9 Sumberketempa	4 816	-	-	-	-	-	-	2	4 818
10 Sukoreno	4 180	-	-	-	-	-	-	2	4 182
11 Sumberkalong	3 584	1	-	-	-	-	-	-	3 585
12 Sebanen	2 703	-	-	-	-	-	-	3	2 706
<b>Tahun 2010</b>	<b>74 300</b>	<b>269</b>	<b>89</b>	<b>7</b>	<b>11</b>	<b>11</b>	<b>1</b>	<b>274</b>	<b>74 962</b>

Sumber : BPS Kabupaten Jember

**Tabel : 4.29 Banyaknya Tempat Ibadah Menurut Desa dan Jenis, Tahun 2017**

Desa	Masjid	Gereja	Pura	Vihara
(1)	(2)	(3)	(4)	(5)
1 Gambiran	6	-	-	-
2 Plalangan	12	-	-	-
3 Ajung	13	2	-	-
4 Glagahwero	7	-	-	-
5 Sumberjeruk	12	-	-	-
6 Gumuksari	9	-	-	-
7 Patempuran	9	-	-	-
8 Kalisat	11	1	-	-
9 Sumberketempa	8	-	-	-
10 Sukoreno	10	-	-	-
11 Sumberkalong	10	-	-	-
12 Sebanen	6	-	-	-
<b>Tahun 2017</b>	<b>113</b>	<b>3</b>	-	-
<b>Tahun 2016</b>	<b>113</b>	<b>3</b>	-	-

Sumber : Kantor Kecamatan Kalisat

**Tabel : 4.30 Jumlah KUD dan Koperasi Non KUD Menurut Desa Tahun 2017**

Desa	KUD	Koperasi Non KUD	BRI	Lainnya
(1)	(2)	(3)	(4)	(5)
1 Gambiran	-	-	-	-
2 Plalangan	-	-	-	-
3 Ajung	-	2	-	-
4 Glagahwero	-	-	-	3
5 Sumberjeruk	1	-	-	-
6 Gumuksari	-	-	-	-
7 Patempuran	-	-	-	-
8 Kalisat	1	-	1	4
9 Sumberketempa	-	-	-	-
10 Sukoreno	-	-	-	-
11 Sumberkalong	-	-	-	-
12 Sebanen	-	-	-	-
<b>Tahun 2017</b>	<b>2</b>	<b>2</b>	<b>1</b>	<b>7</b>
<b>Tahun 2016</b>	<b>2</b>	<b>2</b>	<b>1</b>	<b>7</b>

Sumber : Kantor Kecamatan Kalisat

**Tabel : 4.31 Banyaknya Rumah Tangga Menurut Desa dan Mata Pencaharian Utama, Tahun 2017**

Desa	Pertanian	Industri /Kerajinan	Konstruksi	Perdagangan	Angkutan	Lainnya	Jumlah
(1)	(2)	(3)	(4)	(5)	(6)	(7)	(8)
1 Gambiran	1 673	27	62	112	9	30	1 913
2 Plalangan	2 621	16	87	68	9	47	2 848
3 Ajung	2 192	21	112	193	31	168	2 717
4 Glagahwero	1 496	3	121	260	20	82	1 982
5 Sumberjeruk	1 412	2	55	50	12	61	1 592
6 Gumuksari	1 512	26	81	42	8	62	1 731
7 Patempuran	1 421	10	44	33	7	38	1 553
8 Kalisat	2 870	16	155	228	89	228	3 586
9 Sumberketempa	1 568	4	37	57	10	25	1 701
10 Sukoreno	1 383	2	34	42	10	21	1 492
11 Sumberkalong	984	5	47	21	12	11	1 080
12 Sebanen	908	6	13	22	12	10	971
<b>Tahun 2017</b>	<b>20 040</b>	<b>138</b>	<b>848</b>	<b>1 128</b>	<b>229</b>	<b>783</b>	<b>23 166</b>
<b>Tahun 2016</b>	<b>19 760</b>	<b>138</b>	<b>848</b>	<b>1 038</b>	<b>229</b>	<b>700</b>	<b>22 713</b>

Sumber : Kantor Kecamatan Kalisat

**Tabel 4.32 Banyaknya Penduduk Usia 10 Tahun Keatas Menurut Kelompok Umur dan Jenis Kegiatan Selama Seminggu yang Lalu, Hasil Sensus Penduduk 2010**

Kelompok Umur	Kegiatan Selama Seminggu yang Lalu							
	Bekerja		Sementara Tidak Bekerja		Mencari Pekerjaan		Bersedia Bekerja	
	Ya	Tidak	Ya	Tidak	Ya	Tidak	Ya	Tidak
(1)	(2)	(3)	(4)	(5)	(6)	(7)	(8)	(9)
1 10-14	81	6 978	-	6 978	21	6 957	388	6 569
2 15-19	728	5 917	15	5 902	152	5 750	904	4 846
3 20-24	2 365	3 108	61	3 047	146	2 901	881	2 020
4 25-29	3 466	2 398	112	2 286	92	2 194	758	1 436
5 30-34	3 703	1 921	107	1 814	47	1 767	568	1 199
6 35-39	3 916	1 667	126	1 541	43	1 498	471	1 027
7 40-44	3 725	1 605	132	1 473	29	1 444	387	1 057
8 45-49	3 529	1 341	115	1 226	16	1 210	306	904
9 50-54	3 046	1 154	108	1 046	14	1 032	251	781
10 55-59	2 398	1 027	94	933	10	923	174	749
11 60-64	1 940	921	58	863	10	853	120	733
12 65-69	1 297	812	46	766	8	758	-	758
13 70-74	857	739	41	698	9	689	-	689
14 75+	750	960	36	924	-	924	-	918
<b>Jumlah</b>	<b>31 801</b>	<b>30 548</b>	<b>1 051</b>	<b>29 497</b>	<b>597</b>	<b>28 900</b>	<b>5 208</b>	<b>23 686</b>

Sumber : BPS Kabupaten Jember



**Tabel 4.33 Banyaknya Penduduk Usia 10 Tahun Keatas yang Bekerja Selama Seminggu yang Lalu Menurut Kelompok Umur dan Status Pekerjaan Utama, Hasil Sensus Penduduk 2010**

Kelompok Umur	Status Pekerjaan Utama						Jumlah
	1	2	3	4	5	6	
(1)	(2)	(3)	(4)	(5)	(6)	(7)	(8)
1 10-14	10	3	-	27	25	16	81
2 15-19	89	41	13	196	278	111	728
3 20-24	353	186	95	734	794	203	2 365
4 25-29	679	354	167	970	1 050	246	3 466
5 30-34	822	427	189	894	1 126	245	3 703
6 35-39	925	499	180	888	1 163	261	3 916
7 40-44	858	532	200	846	1 030	259	3 725
8 45-49	815	479	157	807	1 082	189	3 529
9 50-54	711	473	124	625	948	165	3 046
10 55-59	585	410	95	373	822	113	2 398
11 60-64	441	343	56	248	758	94	1 940
12 65-69	288	245	30	166	521	47	1 297
13 70-74	183	187	24	104	324	35	857
14 75+	147	168	14	86	310	25	750
<b>Jumlah</b>	<b>6 906</b>	<b>4 347</b>	<b>1 344</b>	<b>6 964</b>	<b>10 231</b>	<b>2 009</b>	<b>31 801</b>

Sumber : BPS Kabupaten Jember

Catatan : 1= Berusaha Sendiri

2= Berusaha Dibantu Buruh Tidak Tetap atau Buruh Tidak Dibayar

3= Berusaha Dibantu Buruh Tetap atau Buruh Dibayar

4= Berusaha atau Karyawan atau Pegawai

5= Pekerja Bebas

6= Pekerja Keluarga atau Tidak Dibayar

**Tabel 4.34 Banyaknya Penduduk Usia 10 Tahun Keatas yang Bekerja Selama Seminggu yang Lalu Menurut Kelompok Umur dan Lapangan Usaha Utama, Hasil Sensus Penduduk 2010**

Kelompok Umur	Lapangan Usaha Utama									Jumlah
	1	2	3	4	5	6	7	8	9	
(1)	(2)	(3)	(4)	(5)	(6)	(7)	(8)	(9)	(10)	(11)
1 10-14	38	5	5	-	1	7	1	-	24	81
2 15-19	391	12	30	4	36	120	14	1	120	728
3 20-24	1 192	31	105	13	109	332	86	14	483	2 365
4 25-29	1 681	50	160	12	138	606	134	32	653	3 466
5 30-34	1 875	62	192	15	143	686	154	14	562	3 703
6 35-39	2 023	48	156	14	135	768	192	16	564	3 916
7 40-44	1 993	44	141	12	103	700	163	15	554	3 725
8 45-49	1 908	40	132	7	111	629	148	11	543	3 529
9 50-54	1 768	42	64	2	80	474	139	4	473	3 046
10 55-59	1 556	22	59	3	49	379	70	2	258	2 398
11 60-64	1 375	17	34	1	23	264	43	1	182	1 940
12 65-69	964	9	31	1	8	166	13	-	105	1 297
13 70-74	648	8	5	-	2	103	3	-	88	857
14 75+	582	4	6	-	3	81	5	-	69	750
<b>Jumlah</b>	<b>17 994</b>	<b>394</b>	<b>1 120</b>	<b>84</b>	<b>941</b>	<b>5 315</b>	<b>1 165</b>	<b>110</b>	<b>4 678</b>	<b>31 801</b>

Sumber : BPS Kabupaten Jember

Catatan : 1= Pertanian

2= Pertambangan dan Penggalian

3= Industri Pengolahan

4= Listrik dan Gas

5= Konstruksi Bangunan

6= Perdagangan dan Hotel

7= Transportasi dan Komunikasi

8= Keuangan dan Asuransi

9= Jasa

**Tabel : 4.35 Jumlah Jemaah Haji Menurut Desa dan Jenis Kelamin Tahun 2016**

Desa	Laki-laki	Perempuan	Jumlah
(1)	(2)	(3)	(4)
1 Gambiran	1	1	2
2 Plalangan	4	3	7
3 Ajung	4	5	9
4 Glagahwero	7	13	20
5 Sumberjeruk	6	4	10
6 Gumuksari	4	1	5
7 Patempuran	4	3	7
8 Kalisat	8	9	17
9 Sumberketempa	4	3	7
10 Sukoreno	1	-	1
11 Sumberkalong	2	1	3
12 Sebanen	1	1	2
<b>Tahun 2016</b>	<b>46</b>	<b>44</b>	<b>90</b>

Sumber : Kantor Kecamatan Kalisat

**Tabel : 4.36 Jumlah Rumah Tangga dan Penduduk Miskin Menurut Desa, Hasil PPLS'08 Kabupaten Jember**

Desa	Rumah Tangga Miskin	Penduduk Miskin
(1)	(2)	(3)
1 Gambiran	1 354	3 427
2 Plalangan	2 326	6 635
3 Ajung	1 469	3 861
4 Glagahwero	1 381	4 162
5 Sumberjeruk	1 122	2 882
6 Gumuksari	1 031	2 714
7 Patempuran	1 481	4 063
8 Kalisat	1 857	4 746
9 Sumberketempa	1 407	3 825
10 Sukoreno	1 002	2 463
11 Sumberkalong	986	2 378
12 Sebanen	755	1 916
<b>Jumlah</b>	<b>16 171</b>	<b>43 072</b>

Sumber : BPS Kabupaten Jember

**Tabel : 4.37 Banyaknya Rumah Tangga Menurut Desa dan Jenis Lantai Terluas, Hasil Sensus Penduduk 2010**

Desa	Jenis Lantai Terluas							
	Keramik/ Mar- mer/Gra- nit	Ubin/ Tegel/ Teraso	Semen/ Bata Merah	Kayu/ Papan	Bambu	Tan- ah	Lain nya	Jum- lah
(1)	(2)	(3)	(4)	(5)	(6)	(7)	(8)	(9)
1 Gambiran	244	85	1 280	3	5	207	-	1 824
2 Plalangan	549	18	1 653	1	3	707	-	2 931
3 Ajung	743	48	1 637	1	12	268	-	2 709
4 Glagahwero	484	33	1 300	3	2	220	-	2 042
5 Sumberjeruk	96	14	917	-	-	327	-	1 354
6 Gumuksari	330	22	1 094	-	11	195	1	1 653
7 Patempuran	219	4	1 020	1	4	464	-	1 712
8 Kalisat	1 007	145	1 941	1	9	364	-	3 467
9 Sumberketempa	237	11	1 043	2	1	288	-	1 582
10 Sukoreno	249	10	912	14	-	241	-	1 426
11 Sumberkalong	237	4	698	-	3	254	-	1 196
12 Sebanen	158	1	601	-	1	168	-	929
<b>Tahun 2010</b>	<b>4 553</b>	<b>395</b>	<b>14 096</b>	<b>26</b>	<b>51</b>	<b>3 703</b>	<b>1</b>	<b>22 825</b>

Sumber : BPS Kabupaten Jember

**Tabel : 4.38 Banyaknya Rumah Tangga Menurut Desa dan Luas Lantai (m<sup>2</sup>), Hasil Sensus Penduduk 2010**

Desa	Luas Lantai (m <sup>2</sup> )					Jumlah
	<20	20-49	50-99	100-149	150+	
(1)	(2)	(3)	(4)	(5)	(6)	(7)
1 Gambiran	7	1 572	242	-	3	1 824
2 Plalangan	24	1 659	1 174	44	30	2 931
3 Ajung	23	1 179	1 293	122	92	2 709
4 Glagahwero	23	1 259	669	78	13	2 042
5 Sumberjeruk	11	1 241	87	6	9	1 354
6 Gumuksari	13	964	590	49	37	1 653
7 Patempuran	22	1 227	459	2	2	1 712
8 Kalisat	41	1 310	1 629	266	221	3 467
9 Sumberketempa	4	904	672	-	2	1 582
10 Sukoreno	34	948	424	15	5	1 426
11 Sumberkalong	8	714	447	20	7	1 196
12 Sebanen	4	622	283	14	6	929
<b>Tahun 2010</b>	<b>214</b>	<b>13 599</b>	<b>7 969</b>	<b>616</b>	<b>427</b>	<b>22 825</b>

Sumber : BPS Kabupaten Jember

**Tabel : 4.39 Banyaknya Rumah Tangga Menurut Desa dan Sumber Penerangan Utama, Hasil Sensus Penduduk 2010**

Desa	Sumber Penerangan Utama				Jumlah
	PLN meteran	PLN tanpa meteran	Non PLN	Bukan listrik	
(1)	(2)	(3)	(4)	(5)	(6)
1 Gambiran	854	967	-	3	1 824
2 Plalangan	841	2 076	-	14	2 931
3 Ajung	1 479	1 224	-	6	2 709
4 Glagahwero	1 192	849	-	1	2 042
5 Sumberjeruk	656	695	-	3	1 354
6 Gumuksari	563	1 089	-	1	1 653
7 Patempuran	577	1 133	-	2	1 712
8 Kalisat	2 360	1 104	-	3	3 467
9 Sumberketempa	834	743	-	5	1 582
10 Sukoreno	360	1 059	-	7	1 426
11 Sumberkalong	254	924	-	18	1 196
12 Sebanen	170	753	-	6	929
<b>Tahun 2010</b>	<b>10 140</b>	<b>12 616</b>	<b>-</b>	<b>69</b>	<b>22 825</b>

Sumber : BPS Kabupaten Jember

**Tabel : 4.40 Banyaknya Rumah Tangga Menurut Desa dan Bahan Bakar Utama untuk Memasak, Hasil Sensus Penduduk 2010**

Desa	Bahan Bakar Utama untuk Memasak							Jumlah
	Lis- trik	Gas	Mi- nyak tanah	A- rang	Kayu	Lain - nya	Ti- dak pa- kai	
(1)	(2)	(3)	(4)	(5)	(6)	(7)	(8)	(9)
1 Gambiran	5	622	5	-	1 192	-	-	1 824
2 Plalangan	13	537	13	-	2 359	1	8	2 931
3 Ajung	6	1 673	32	-	992	3	3	2 709
4 Glagahwero	5	1 194	17	-	786	1	39	2 042
5 Sumberjeruk	1	240	8	-	1 105	-	-	1 354
6 Gumuksari	7	828	40	-	777	-	1	1 653
7 Patempuran	6	862	-	1	839	1	3	1 712
8 Kalisat	32	1 845	80	-	1 498	-	12	3 467
9 Sumberketempa	1	524	1	-	1 055	1	-	1 582
10 Sukoreno	2	307	9	-	1 108	-	-	1 426
11 Sumberkalong	-	82	13	-	1 100	-	1	1 196
12 Sebanen	-	262	16	1	649	-	1	929
<b>Tahun 2010</b>	<b>78</b>	<b>8 976</b>	<b>234</b>	<b>2</b>	<b>13 460</b>	<b>7</b>	<b>68</b>	<b>22 825</b>

Sumber : BPS Kabupaten Jember



**Tabel : 4.41 Banyaknya Rumah Tangga Menurut Desa dan Sumber Air Minum, Hasil Sensus Penduduk 2010**

Desa	Sumber Air Minum					
	Air kemasan	Ledeng sampai rumah	Ledeng eceran	Pompa	Sumur terlindung	Sumur tidak terlindung
(1)	(2)	(3)	(4)	(5)	(6)	(7)
1 Gambiran	18	-	-	-	1 616	155
2 Plalangan	9	8	-	19	1 735	796
3 Ajung	111	-	-	7	2 122	348
4 Glagahwero	58	-	-	-	1 774	116
5 Sumberjeruk	4	1	-	-	905	342
6 Gumuksari	41	2	25	22	1 277	258
7 Patempuran	-	-	-	18	1 243	408
8 Kalisat	188	-	-	2	2 737	430
9 Sumberketempa	19	-	-	1	1 193	124
10 Sukoreno	1	-	-	-	1 191	103
11 Sumberkalong	-	-	-	1	1 020	141
12 Sebanen	10	-	-	-	656	199
<b>Tahun 2010</b>	<b>459</b>	<b>11</b>		<b>70</b>	<b>17 469</b>	<b>3 420</b>

Sumber : BPS Kabupaten Jember

Lanjutan Tabel 4.41

Desa	Sumber Air Minum					
	Mata air terlindung	Mata air tidak terlindung	Air sungai	Air hujan	Lainnya	Jumlah
(1)	(8)	(9)	(10)	(11)	(12)	(13)
1 Gambiran	4	25	-	-	6	1 824
2 Plalangan	117	235	-	-	12	2 931
3 Ajung	64	54	3	-	-	2 709
4 Glagahwero	35	59	-	-	-	2 042
5 Sumberjeruk	39	60	-	-	3	1 354
6 Gumuksari	8	17	-	2	1	1 653
7 Patempuran	16	9	2	2	14	1 712
8 Kalisat	59	45	-	1	5	3 467
9 Sumberketempa	89	153	2	-	1	1 582
10 Sukoreno	32	1	1	-	97	1 426
11 Sumberkalong	13	4	-	-	17	1 196
12 Sebanen	20	16	25	-	3	929
<b>Tahun 2010</b>	<b>496</b>	<b>678</b>	<b>33</b>	<b>5</b>	<b>159</b>	<b>22 825</b>

Sumber : BPS Kabupaten Jember

**Tabel : 4.42 Banyaknya Rumah Tangga Menurut Desa dan Fasilitas Tempat Buang Air Besar, Hasil Sensus Penduduk 2010**

Desa	Fasilitas Tempat Buang Air Besar				
	Sendiri	Bersama	Umum	Tidak Ada	Jumlah
(1)	(2)	(3)	(4)	(5)	(6)
1 Gambiran	348	560	159	757	1 824
2 Plalangan	463	49	8	2 411	2 931
3 Ajung	892	59	151	1 607	2 709
4 Glagahwero	608	65	82	1 287	2 042
5 Sumberjeruk	278	109	15	952	1 354
6 Gumuksari	345	139	55	1 114	1 653
7 Patempuran	167	71	61	1 413	1 712
8 Kalisat	1 512	104	97	1 754	3 467
9 Sumberketempa	200	28	78	1 276	1 582
10 Sukoreno	245	34	-	1 147	1 426
11 Sumberkalong	124	38	6	1 028	1 196
12 Sebanen	90	11	16	812	929
<b>Tahun 2010</b>	<b>5 272</b>	<b>1 267</b>	<b>728</b>	<b>15 558</b>	<b>22 825</b>

Sumber : BPS Kabupaten Jember



# BAB. 5

# PERTANIAN



**Tabel : 5.1 Luas Tanam, Panen dan Produksi Tanaman Padi Menurut Desa Tahun 2017**

Desa	Luas Tanam (Ha )	Luas Panen (Ha )	Produksi (Ton)
(1)	(2)	(3)	(4)
1 Gambiran	353	303	1 873
2 Plalangan	746	627	3 834
3 Ajung	345	355	2 033
4 Glagahwero	501	428	2 408
5 Sumberjeruk	357	353	1 984
6 Gumuksari	366	370	2 004
7 Patempuran	244	266	1 471
8 Kalisat	459	520	2 963
9 Sumberketempa	276	289	1 656
10 Sukoreno	475	521	3 002
11 Sumberkalong	497	537	3 095
12 Sebanen	212	302	1 760
<b>Tahun 2017</b>	<b>4 831</b>	<b>4 871</b>	<b>28 083</b>
<b>Tahun 2016</b>	<b>5 180</b>	<b>5 240</b>	<b>29 773</b>

Sumber : Unit Pelaksana Teknis Dinas (UPTD) Kecamatan Kalisat

**Tabel : 5.2 Luas Tanam, Panen, dan Produksi Tanaman Jagung Menurut Desa Tahun 2017**

Desa	Luas Tanam (Ha )	Luas Panen (Ha )	Produksi (Ton)
(1)	(2)	(3)	(4)
1 Gambiran	137	146	846
2 Plalangan	82	84	485
3 Ajung	43	85	468
4 Glagahwero	126	123	668
5 Sumberjeruk	105	100	551
6 Gumuksari	118	139	742
7 Patempuran	102	105	564
8 Kalisat	128	104	565
9 Sumberketempa	85	75	419
10 Sukoreno	202	211	1 181
11 Sumberkalong	191	207	1 150
12 Sebanen	130	133	739
<b>Tahun 2017</b>	<b>1 449</b>	<b>1 512</b>	<b>8 378</b>
<b>Tahun 2016</b>	<b>2 009</b>	<b>1 747</b>	<b>9 720</b>

Sumber : Unit Pelaksana Teknis Dinas (UPTD) Kecamatan Kalisat

**Tabel : 5.3 Luas Tanam, Panen, dan Produksi Tanaman Kedelai Menurut Desa Tahun 2017**

Desa	Luas Tanam (Ha )	Luas Panen (Ha )	Produksi (Ton)
(1)	(2)	(3)	(4)
1 Gambiran	-	-	-
2 Plalangan	-	-	-
3 Ajung	-	-	-
4 Glagahwero	-	-	-
5 Sumberjeruk	1	1	12
6 Gumuksari	-	-	-
7 Patempuran	-	-	-
8 Kalisat	-	-	-
9 Sumberketempa	-	-	-
10 Sukoreno	-	2	24
11 Sumberkalong	-	-	-
12 Sebanen	9	14	409
<b>Tahun 2017</b>	<b>10</b>	<b>17</b>	<b>445</b>
<b>Tahun 2016</b>	<b>64</b>	<b>59</b>	<b>69</b>

Sumber : Unit Pelaksana Teknis Dinas (UPTD) Kecamatan Kalisat

**Tabel : 5.4 Luas Tanam, Panen, dan Produksi Tanaman Kacang Tanah Menurut Desa Tahun 2017**

Desa	Luas Tanam (Ha )	Luas Panen (Ha )	Produksi (Ton)
(1)	(2)	(3)	(4)
1 Gambiran	5	5	9
2 Plalangan	8	9	13
3 Ajung	3	4	6
4 Glagahwero	5	6	7
5 Sumberjeruk	3	3	5
6 Gumuksari	3	3	6
7 Patempuran	2	2	3
8 Kalisat	7	8	12
9 Sumberketempa	5	6	11
10 Sukoreno	5	5	7
11 Sumberkalong	4	4	8
12 Sebanen	3	3	5
<b>Tahun 2017</b>	<b>53</b>	<b>58</b>	<b>92</b>
<b>Tahun 2016</b>	<b>13</b>	<b>7</b>	<b>15</b>

Sumber : Unit Pelaksana Teknis Dinas (UPTD) Kecamatan Kalisat



**Tabel : 5.5 Luas Tanam, Panen, dan Produksi Tanaman Ubi Kayu Menurut Desa Tahun 2017**

Desa	Luas Tanam (Ha )	Luas Panen (Ha )	Produksi (Ton)
(1)	(2)	(3)	(4)
1 Gambiran	7	4	66
2 Plalangan	9	6	82
3 Ajung	5	4	63
4 Glagahwero	4	4	64
5 Sumberjeruk	7	5	71
6 Gumuksari	5	4	59
7 Patempuran	3	3	52
8 Kalisat	4	4	53
9 Sumberketempa	5	4	64
10 Sukoreno	4	4	62
11 Sumberkalong	5	4	72
12 Sebanen	3	3	64
<b>Tahun 2017</b>	<b>61</b>	<b>49</b>	<b>772</b>
<b>Tahun 2016</b>	<b>36</b>	<b>33</b>	<b>517</b>

Sumber : Unit Pelaksana Teknis Dinas (UPTD) Kecamatan Kalisat

**Tabel : 5.6 Produksi Sayur-sayuran Menurut Desa dan Jenis Sayuran Tahun 2017**

Desa	Sayur-sayuran (Kw )			
	Kacang Panjang	Terong	Tomat	Cabe Rawit
(1)	(2)	(3)	(4)	(5)
1 Gambiran	69	39	81	8 085
2 Plalangan	13	16	55	18 165
3 Ajung	14	24	55	9 660
4 Glagahwero	13	16	44	11 340
5 Sumberjeruk	-	10	41	9 345
6 Gumuksari	-	3	22	10 080
7 Patempuran	-	5	11	6 615
8 Kalisat	14	18	63	14 910
9 Sumberketempa	37	21	66	8 190
10 Sukoreno	25	16	22	13 125
11 Sumberkalong	27	15	37	13 335
12 Sebanen	7	13	18	7 665
<b>Tahun 2017</b>	<b>219</b>	<b>196</b>	<b>515</b>	<b>130 515</b>
<b>Tahun 2016</b>	<b>81</b>	<b>62</b>	<b>32</b>	<b>46 764</b>

Sumber : Unit Pelaksana Teknis Dinas (UPTD) Kecamatan Kalisat

**Tabel : 5.7 Luas Areal dan Produksi Tanaman Perkebunan Rakyat Menurut Desa dan Jenis Tanaman Tahun 2016**

Desa	Luas Areal (Ha)				Produksi (Ton)		
	Temba- kau	Kelapa	Kopi	Jumlah	Temba- kau	Kelapa	Kopi
(1)	(2)	(3)	(4)	(5)	(6)	(7)	(8)
1 Gambiran	137,3	32,4	2,9	172,6	146,0	35,6	4,4
2 Plalangan	277,6	53,3	3,8	334,7	286,3	58,6	5,7
3 Ajung	163,0	20,2	1,3	184,5	171,7	22,2	2,0
4 Glagahwero	184,5	26,0	3,4	213,9	193,2	28,6	5,1
5 Sumberjeruk	323,3	26,7	1,7	351,7	332,0	29,4	2,6
6 Gumuksari	230,5	24,0	1,9	256,4	239,2	26,4	2,9
7 Patempuran	210,6	44,0	3,9	258,5	219,3	48,4	5,9
8 Kalisat	215,5	36,7	2,3	254,5	224,2	40,4	3,5
9 Sumberketempa	128,3	29,3	2,6	160,2	137,0	32,2	3,9
10 Sukoreno	185,9	38,1	3,9	227,9	194,6	41,9	5,9
11 Sumberkalong	157,0	23,5	2,5	183,0	165,7	25,9	3,8
12 Sebanen	120,9	25,7	2,4	149,0	129,6	28,3	3,6
<b>Tahun 2016</b>	<b>2 334,4</b>	<b>379,9</b>	<b>32,6</b>	<b>2 746,9</b>	<b>2 438,8</b>	<b>417,9</b>	<b>48,9</b>

Sumber : UPTD Kecamatan Kalisat

**Tabel : 5.8 Produksi Perikanan Menurut Desa dan Jenis Ikan (Kg) Tahun 2016**

Desa	Jenis Perikanan		
	Tombro	Lele	Lainnya
(1)	(2)	(3)	(4)
1 Gambiran	128	82	73
2 Plalangan	353	465	135
3 Ajung	95	113	459
4 Glagahwero	-	217	117
5 Sumberjeruk	-	-	-
6 Gumuksari	-	-	-
7 Patempuran	-	-	-
8 Kalisat	223	178	321
9 Sumberketempa	-	77	250
10 Sukoreno	-	124	-
11 Sumberkalong	-	62	-
12 Sebanen	-	154	-
<b>Tahun 2016</b>	<b>799</b>	<b>1 472</b>	<b>1 355</b>

Sumber : UPTD Kecamatan Kalisat

**Tabel : 5.9 Luas Areal Pembenihan Ikan dan Budidaya Perikanan Menurut Desa (m<sup>2</sup>) Tahun 2016**

Desa	Pembenihan Ikan	Budidaya Perikanan	Mina Padi
(1)	(2)	(3)	(4)
1 Gambiran	-	14	250
2 Plalangan	6 500	107	3 400
3 Ajung	-	6	1 000
4 Glagahwero	-	8	-
5 Sumberjeruk	-	2	1 250
6 Gumuksari	-	-	-
7 Patempuran	-	-	-
8 Kalisat	-	11	2 000
9 Sumberketempa	-	2	1 000
10 Sukoreno	-	2	2 500
11 Sumberkalong	-	3	-
12 Sebanen	-	2	-
<b>Tahun 2016</b>	<b>6 500</b>	<b>157</b>	<b>11 400</b>

Sumber : UPTD Kecamatan Kalisat

**Tabel : 5.10 Jumlah Ternak Besar Menurut Desa dan Jenis Ternak (ekor) Tahun 2017**

Desa	Sapi Perah	Sapi Potong	Kuda
(1)	(2)	(3)	(4)
1 Gambiran	-	549	-
2 Plalangan	-	779	-
3 Ajung	-	461	-
4 Glagahwero	-	416	-
5 Sumberjeruk	-	439	-
6 Gumuksari	-	512	-
7 Patempuran	-	806	-
8 Kalisat	-	559	-
9 Sumberketempa	-	453	-
10 Sukoreno	-	861	-
11 Sumberkalong	-	641	-
12 Sebanen	-	487	-
<b>Tahun 2017</b>	-	<b>6 963</b>	-
<b>Tahun 2016</b>	-	<b>6 860</b>	-

Sumber : Unit Pelaksana Teknis Dinas (UPTD) Kecamatan Kalisat

**Tabel : 5.11 Jumlah Ternak Kecil Menurut Desa dan Jenis Ternak (ekor) Tahun 2017**

Desa	Kambing	Domba
(1)	(2)	(3)
1 Gambiran	9	83
2 Plalangan	23	101
3 Ajung	-	68
4 Glagahwero	-	79
5 Sumberjeruk	-	120
6 Gumuksari	-	90
7 Patempuran	13	108
8 Kalisat	-	95
9 Sumberketempa	-	103
10 Sukoreno	39	100
11 Sumberkalong	-	81
12 Sebanen	-	92
<b>Tahun 2017</b>	<b>84</b>	<b>1 121</b>
<b>Tahun 2016</b>	<b>65</b>	<b>1 019</b>

Sumber : Unit Pelaksana Teknis Dinas (UPTD) Kecamatan Kalisat

**Tabel : 5.12 Jumlah Ternak Unggas Menurut Desa dan Jenis Ternak (ekor) Tahun 2016**

Desa	Ayam Buras	Ayam Pedaging	Itik
(1)	(2)	(4)	(5)
1 Gambiran	5 004	8 000	96
2 Plalangan	6 515	-	492
3 Ajung	3 035	5 000	370
4 Glagahwero	3 545	-	258
5 Sumberjeruk	3 970	-	105
6 Gumuksari	3 830	-	151
7 Patempuran	7 185	-	92
8 Kalisat	3 340	6 000	241
9 Sumberketempa	1 950	6 000	115
10 Sukoreno	2 028	20 000	68
11 Sumberkalong	2 695	12 000	332
12 Sebanen	4 770	-	244
<b>Tahun 2016</b>	<b>47 867</b>	<b>57 000</b>	<b>2 564</b>

Sumber : Unit Pelaksana Teknis Dinas (UPTD) Kecamatan Kalisat





# BAB. 6

# INDUSTRI



**Tabel : 6.1 Banyaknya Komoditas Industri Unggulan Menurut Desa Tahun 2017**

Desa	Komoditas Industri Unggulan		
	Beras	Tape	Batu Piring
(1)	(2)	(3)	(4)
1 Gambiran	1	-	-
2 Plalangan	-	-	2
3 Ajung	3	-	-
4 Glagahwero	-	-	1
5 Sumberjeruk	2	-	2
6 Gumuksari	-	-	10
7 Patempuran	1	-	2
8 Kalisat	1	1	-
9 Sumberketempa	-	-	1
10 Sukoreno	1	1	2
11 Sumberkalong	-	-	3
12 Sebanen	-	-	-
<b>Tahun 2017</b>	<b>9</b>	<b>2</b>	<b>23</b>
<b>Tahun 2016</b>	<b>9</b>	<b>2</b>	<b>23</b>

Sumber : Kantor Kecamatan Kalisat

**Tabel : 6.2 Banyaknya Usaha Menurut Desa dan Jenis Tahun 2017**

Desa	Komoditas Industri Unggulan			
	Besar	Menengah	Kecil	Mikro
(1)	(2)	(3)	(4)	(5)
1 Gambiran	-	1	2	6
2 Plalangan	-	-	-	14
3 Ajung	-	3	3	7
4 Glagahwero	1	2	2	8
5 Sumberjeruk	-	2	1	4
6 Gumuksari	-	1	6	3
7 Patempuran	-	-	2	2
8 Kalisat	-	1	4	15
9 Sumberketempa	-	-	2	5
10 Sukoreno	-	1	3	2
11 Sumberkalong	-	-	3	4
12 Sebanen	-	-	1	2
<b>Tahun 2017</b>	<b>1</b>	<b>11</b>	<b>29</b>	<b>72</b>
<b>Tahun 2016</b>	<b>1</b>	<b>11</b>	<b>29</b>	<b>72</b>

Sumber : Kantor Kecamatan Kalisat

BAB. 7  
TRANSPORATASI  
DAN  
KOMUNIKASI

A white twin-engine turboprop aircraft, registration PK-VVS, is parked on a tarmac. The aircraft has its cabin door open and a boarding ladder extended. The background shows a clear sky and some airport infrastructure.

**Tabel : 7.1 Banyaknya Kendaraan Bermotor Menurut Desa dan Jenis Kendaraan Tahun 2017**

Desa	Bus	Truk	Pickup	Station	Sedan	Sepeda Motor
(1)	(2)	(3)	(4)	(5)	(6)	(7)
1 Gambiran	-	12	4	4	7	103
2 Plalangan	-	4	4	7	2	132
3 Ajung	-	10	11	13	8	144
4 Glagahwero	-	8	9	18	4	112
5 Sumberjeruk	-	3	4	4	6	58
6 Gumuksari	-	3	5	3	2	60
7 Patempuran	-	4	4	2	2	55
8 Kalisat	-	10	15	26	12	226
9 Sumberketempa	-	4	4	7	6	53
10 Sukoreno	-	4	4	4	3	53
11 Sumberkalong	-	3	3	2	6	65
12 Sebanen	-	3	3	2	4	62
<b>Tahun 2017</b>	-	<b>68</b>	<b>70</b>	<b>92</b>	<b>62</b>	<b>1 123</b>
<b>Tahun 2016</b>	-	<b>61</b>	<b>63</b>	<b>92</b>	<b>62</b>	<b>1 082</b>

Sumber : Kantor Kecamatan Kalisat

**Tabel : 7.2 Banyaknya Kendaraan Tidak Bermotor Menurut Desa dan Jenis Kendaraan**

Desa	Becak	Delman	Cikar	Sepeda
(1)	(2)	(3)	(4)	(5)
1 Gambiran	7	-	-	31
2 Plalangan	12	4	-	52
3 Ajung	36	4	-	65
4 Glagahwero	11	2	-	62
5 Sumberjeruk	4	2	-	37
6 Gumuksari	2	2	-	44
7 Patempuran	8	5	-	36
8 Kalisat	28	2	-	92
9 Sumberketempa	6	3	-	40
10 Sukoreno	-	2	-	41
11 Sumberkalong	-	2	-	27
12 Sebanen	-	-	-	28
<b>Tahun 2016</b>	<b>114</b>	<b>28</b>	<b>-</b>	<b>555</b>

Sumber : Kantor Kecamatan Kalisat

**Tabel : 7.3 Banyaknya Sarana Telekomunikasi Menurut Desa dan Jenis Sambungan**

Desa	Sambungan	Sambungan	Lainnya
	Telepon	Telex	
(1)	(2)	(3)	(4)
1 Gambiran	5	-	-
2 Plalangan	10	-	-
3 Ajung	21	-	-
4 Glagahwero	37	-	-
5 Sumberjeruk	23	-	-
6 Gumuksari	21	-	-
7 Patempuran	8	-	-
8 Kalisat	127	-	-
9 Sumberketempa	7	-	-
10 Sukoreno	5	-	-
11 Sumberkalong	2	-	-
12 Sebanen	3	-	-
<b>Tahun 2016</b>	<b>269</b>	-	-

Sumber : Kantor Kecamatan Kalisat

**Tabel : 7.4 Banyaknya Rumah Tangga yang Menguasai Telepon Menurut Desa dan Jenis Telepon, Hasil Sensus Penduduk 2010**

Desa	Kabel	Seluler	Kabel dan Seluler	Tidak Punya	Jumlah
(1)	(2)	(3)	(4)	(5)	(6)
1 Gambiran	1	902	5	916	1 824
2 Plalangan	4	1 268	17	1 642	2 931
3 Ajung	19	1 426	210	1 054	2 709
4 Glagahwero	6	1 238	61	737	2 042
5 Sumberjeruk	10	293	23	1 028	1 354
6 Gumuksari	25	877	18	733	1 653
7 Patempuran	3	778	2	929	1 712
8 Kalisat	37	1 702	449	1 279	3 467
9 Sumberketempa	2	644	16	920	1 582
10 Sukoreno	2	551	4	869	1 426
11 Sumberkalong	-	547	2	647	1 196
12 Sebanen	5	451	1	472	929
<b>Tahun 2010</b>	<b>114</b>	<b>10 677</b>	<b>808</b>	<b>11 226</b>	<b>22 825</b>

Sumber : BPS Kabupaten Jember



**Tabel : 7.5 Banyaknya Rumah Tangga yang Mengakses Internet Menurut Desa, Hasil Sensus Penduduk 2010**

Desa	Ya	Tidak	Jumlah
(1)	(2)	(3)	(4)
1 Gambiran	89	1 735	1 824
2 Plalangan	61	2 870	2 931
3 Ajung	348	2 361	2 709
4 Glagahwero	134	1 908	2 042
5 Sumberjeruk	28	1 326	1 354
6 Gumuksari	70	1 583	1 653
7 Patempuran	53	1 659	1 712
8 Kalisat	489	2 978	3 467
9 Sumberketempa	60	1 522	1 582
10 Sukoreno	29	1 397	1 426
11 Sumberkalong	46	1 150	1 196
12 Sebanen	73	856	929
<b>Tahun 2010</b>	<b>1 480</b>	<b>21 345</b>	<b>22 825</b>

*Sumber : BPS Kabupaten Jember*

**Tabel : 7.6 Panjang Jalan Menurut Desa dan Jenis Permukaan Jalan, Tahun 2017 (km )**

Desa	Jenis Permukaan Jalan			
	Aspal	Sirtu	Tanah	Lainnya
(1)	(2)	(3)	(4)	(5)
1 Gambiran	2,65	-	4,50	7,15
2 Plalangan	2,70	-	9,60	12,30
3 Ajung	5,50	-	5,75	11,50
4 Glagahwero	3,12	-	4,53	7,50
5 Sumberjeruk	6,55	-	4,05	11,00
6 Gumuksari	2,00	2,50	5,00	7,50
7 Patempuran	2,00	-	5,50	7,50
8 Kalisat	7,60	-	10,40	17,00
9 Sumberketempa	1,30	-	5,20	6,50
10 Sukoreno	2,00	-	4,00	6,00
11 Sumberkalong	1,50	-	8,00	9,50
12 Sebanen	2,30	6,00	6,70	15,00
<b>Tahun 2017</b>	<b>39,22</b>	<b>8,50</b>	<b>73,23</b>	<b>118,45</b>
<b>Tahun 2016</b>	<b>39,22</b>	<b>8,50</b>	<b>73,23</b>	<b>118,45</b>

Sumber : Kantor Kecamatan Kalisat

# BAB. 8

# KEUANGAN



**Tabel : 8.1 Target dan Realisasi Penerimaan Pajak Bumi dan Bangunan Menurut Desa Tahun 2017 (Rp)**

Desa	Target	Realisasi	Persentase (%)
(1)	(2)	(3)	(4)
1 Gambiran	76 680 060	9 497 628	12,39
2 Plalangan	129 917 158	37 159 415	28,60
3 Ajung	163 882 304	42 778 794	26,10
4 Glagahwero	94 079 853	61 401 168	65,26
5 Sumberjeruk	74 692 086	45 966 616	61,54
6 Gumuksari	70 927 264	11 016 819	15,53
7 Patempuran	64 072 765	20 057 386	31,30
8 Kalisat	136 617 260	46 086 092	33,73
9 Sumberketempa	70 179 576	20 173 496	28,75
10 Sukoreno	85 594 282	38 470 870	44,95
11 Sumberkalong	89 830 858	22 272 768	24,79
12 Sebanen	50 643 487	29 961 882	59,16
<b>Tahun 2017</b>	<b>1 107 116 953</b>	<b>384 842 934</b>	<b>34,76</b>
<b>Tahun 2016</b>	<b>1 105 555 683</b>	<b>379 008 600</b>	<b>34,28</b>

Sumber : Dinas Pendapatan Daerah (Dispenda) Kecamatan Kalisat

**Tabel : 8.2 Realisasi Penerimaan Pajak Bumi dan Bangunan Menurut Desa dan Sektor Tahun 2017 (Rp)**

Desa	Pedesaan	Perkotaan	Kehutanan	Perkebunan	Pertambangan
(1)	(2)	(3)	(4)	(5)	(6)
1 Gambiran	9 497 628	-	-	-	-
2 Plalangan	37 159 415	-	-	-	-
3 Ajung	42 778 794	-	-	-	-
4 Glagahwero	61 401 168	-	-	-	-
5 Sumberjeruk	45 966 616	-	-	-	-
6 Gumuksari	11 016 819	-	-	-	-
7 Patempuran	20 057 386	-	-	-	-
8 Kalisat	46 086 092	-	-	-	-
9 Sumberketempa	20 173 496	-	-	-	-
10 Sukoreno	38 470 870	-	-	-	-
11 Sumberkalong	22 272 768	-	-	-	-
12 Sebanen	29 961 882	-	-	-	-
<b>Tahun 2017</b>	<b>384 842 934</b>	-	-	-	-
<b>Tahun 2016</b>	<b>379 008 600</b>	-	-	-	-

Sumber : Dinas Pendapatan Daerah (Dispenda) Kecamatan Kalisat

# DATA

**Mencerdaskan Bangsa**  
*----Enlighten the Nation----*



**BADAN PUSAT STATISTIK  
KABUPATEN JEMBER**

*BPS-Statistics of Jember Regency*

Jln. Cendrawasih No. 20 Jember 68116 Jawa Timur, Indonesia  
Telp. 0331-487642, Fax. 0331-427533, Email : [bps3509@bps.go.id](mailto:bps3509@bps.go.id)  
Homepage : <http://jemberkab.bps.go.id>