

Katalog : 1102001.1473030

Kecamatan DUMAI TIMUR DALAM ANGKA

2016



**BADAN PUSAT STATISTIK
KOTA DUMAI**
BPS-Statistics of Dumai Municipality

<http://dumaikota.bps.go.id>

Kecamatan DUMAI TIMUR DALAM ANGKA

2016



Kecamatan Dumai Timur Dalam Angka 2016

ISSN: 979 484 6430

No.Publikasi: 14.73.2016.04

Katalog BPS: 1102001.1473.030

Ukuran Buku: 14.8 cm x 21 cm

Jumlah Halaman: xiv + 56 halaman

Kompilasi Data:

Hendri Panando

Koordinator Statistik Kecamatan Dumai Timur

Naskah:

Hendri Panando

Koordinator Statistik Kecamatan Dumai Timur

Gambar Kulit:

Seksi Integrasi Pengolahan dan Diseminasi Statistik

Diterbitkan oleh:

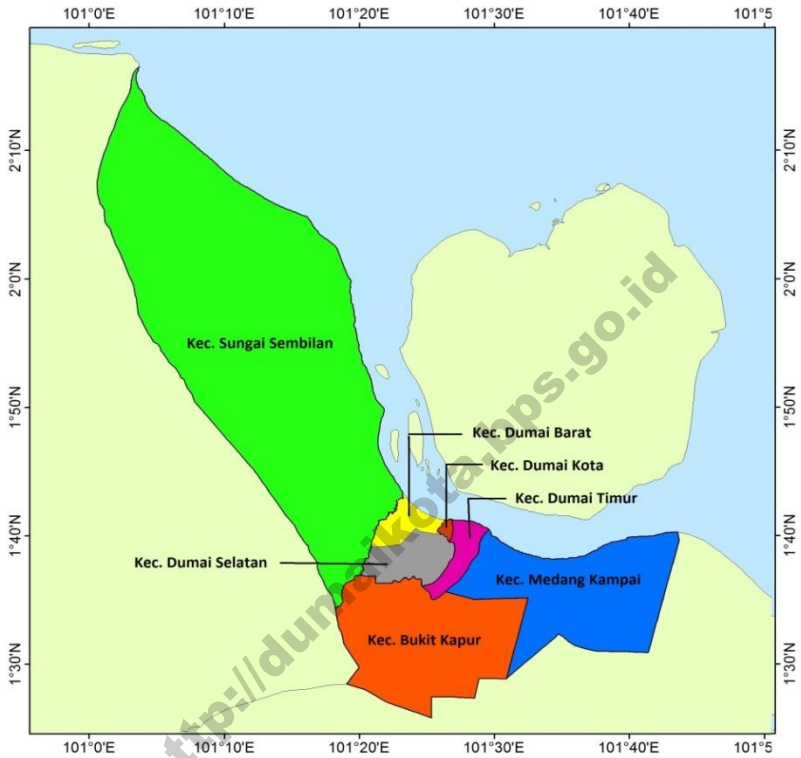
©BPS Kota Dumai

Dicetak oleh:

BPS Kota Dumai

Dilarang mengumumkan, mendistribusikan, mengomunikasikan, dan/atau menggandakan sebagian atau seluruh isi buku ini untuk tujuan komersial tanpa izin tertulis dari Badan Pusat Statistik.

PETA WILAYAH KOTA DUMAI



<http://dumaikota.bps.go.id>

KEPALA BPS KOTA DUMAI



Ir. Siswi Harini, M.Si

<http://dumaikota.bps.go.id>



KATA PENGANTAR

Publikasi “Kecamatan Dumai Timur Dalam Angka Tahun 2016” ini merupakan publikasi yang diterbitkan secara berkala oleh Badan Pusat Statistik Kota Dumai. Penerbitan publikasi ini merupakan upaya mengembangkan perstatistikan daerah guna menyediakan data yang terpadu.

Tujuan publikasi ini adalah untuk memberikan informasi tentang keadaan statistik Kecamatan Dumai Timur yang dapat digunakan untuk bahan perencanaan maupun evaluasi kebijakan. Dalam usaha memenuhi selera kebutuhan para konsumen yang terus bertambah, secara bertahap BPS Kota Dumai berusaha untuk meningkatkan baik kecepatan waktu penerbitan maupun mutu data publikasi ini. Dengan pengertian serta kerjasama yang baik dari Kecamatan dan Kelurahan di Dumai Timur, mudah-mudahan segala harapan di atas dapat segera diwujudkan.

Dengan terbitnya publikasi “Kecamatan Dumai Timur Dalam Angka 2016” ini, kami mengucapkan terimakasih banyak atas segala bantuan dari berbagai pihak. Semoga kerjasama ini dapat ditingkatkan terus pada tahun-tahun mendatang khususnya para Lurah, serta Instansi Pemerintahan dan Lembaga Swasta yang ada di Kecamatan ini. Demi kesempurnaan publikasi yang akan datang, kami mengharapkan saran-saran yang bersifat konstruktif dari para pembaca.

Semoga publikasi ini bermanfaat bagi kita semua.

Dumai, Juni 2016
Kepala BPS Kota Dumai,

Ir. Siswi Harini, M.Si

<http://dumaikota.bps.go.id>

DAFTAR ISI

Halaman

PETA WILAYAH KOTA DUMAI	iii
KEPALA BPS KOTA DUMAI	v
KATA PENGANTAR	vii
DAFTAR ISI	ix
DAFTAR TABEL	xi
KONDISI GEOGRAFIS.....	3
PEMERINTAHAN	7
KEPENDUDUKAN	13
PENDIDIKAN	21
SOSIAL	35
PERTANIAN	49
PEREKONOMIAN	55

<http://dumaikota.bps.go.id>

DAFTAR TABEL

BAB I KONDISI GEOGRAFIS

Tabel I.1	Batas Kelurahan di Kecamatan Dumai Timur, Tahun 2015.....	3
Tabel I.2	Jarak Dari Kantor Kecamatan (Km) Ke Kantor Kelurahan Tahun 2015.....	4

BAB II PEMERINTAHAN

Tabel II.1	Nama-Nama Camat Dumai Timur	7
Tabel II.2	Jumlah Lurah Menurut Tingkat Pendidikan yang Ditamatkan dan Jenis Kelamin Tahun 2015	8
Tabel II.3	Jumlah Rukun Warga (RW) dan Rukun Tetanga (RT) Menurut Kelurahan Tahun 2015	9

BAB III KEPENDUDUKAN

Tabel III.1	Perbandingan Luas Wilayah (Km^2) dan Jumlah Penduduk di Kecamatan Dumai Timur Terhadap Luas Wilayah dan Jumlah Penduduk Menurut Kelurahan Tahun 2015.....	13
Tabel III.2	Densitas Penduduk Kecamatan Dumai Timur Menurut Kelurahan Tahun 2015	14
Tabel III.3	Jumlah Rumah Tangga, Penduduk dan Rata-rata Penduduk per Rumah Tangga di Kecamatan Dumai Timur Menurut Kelurahan Tahun 2015.....	15
Tabel III.4	Jumlah Rumah Tangga dan Penduduk Menurut Jenis Kelamin di Kecamatan Dumai Timur Menurut Kelurahan Tahun 2015	16
Tabel III.5	Sex Ratio Penduduk Kecamatan Dumai Timur Menurut Kelurahan Tahun 2015	17

BAB IV PENDIDIKAN

Tabel IV.1	Jumlah Sekolah Negeri Menurut Tingkatan Sekolah dan Kelurahan Tahun 2015	21
Tabel IV.2	Jumlah Sekolah Swasta Menurut Tingkatan Sekolah dan Kelurahan Tahun 2015	22
Tabel IV.3	Jumlah Ruang Belajar di Sekolah Negeri Menurut Tingkatan Sekolah di Kecamatan Dumai Timur Menurut Kelurahan Tahun 2015	23
Tabel IV.4	Jumlah Ruang Belajar di Sekolah Swasta Menurut Tingkatan Sekolah di Kecamatan Dumai Timur Menurut Kelurahan Tahun 2015	24
Tabel IV.5	Jumlah Murid SD, SMP, SMU dan Kejuruan di Kecamatan Dumai Timur Menurut Kelurahan Tahun 2015.....	25
Tabel IV.6	Jumlah Guru SD, SMP, SMU dan Kejuruan di Kecamatan Dumai Timur Menurut Kelurahan Tahun 2015.....	26
Tabel IV.7	Ratio Murid Sekolah Dasar (SD) Terhadap Guru SD di Kecamatan Dumai Timur Menurut Kelurahan Tahun 2015.....	27
Tabel IV.8	Ratio Murid Sekolah Menengah Pertama (SMP) Terhadap Guru SMP di Kecamatan Dumai Timur Menurut Kelurahan Tahun 2015	28
Tabel IV.9	Ratio Murid Sekolah Menengah Umum (SMU) Terhadap Guru SMU di Kecamatan Dumai Timur Menurut Kelurahan Tahun 2015	29
Tabel IV.10	Jumlah Sekolah, Murid, Guru, Ruang Belajar Taman Kanak-Kanak (TK) di Kecamatan Dumai Timur Menurut Kelurahan Tahun 2015	30
Tabel IV.11	Jumlah Madrasah Menurut Tingkatan Sekolah di Kecamatan Dumai Timur Menurut Kelurahan Tahun 2015.....	31

Tabel IV.12	Jumlah Murid dan Guru Madrasah Menurut Tingkatan Sekolah di Kecamatan Dumai Timur Menurut Kelurahan Tahun 2015	32
-------------	--	----

BAB V SOSIAL

Tabel V.1	Banyaknya Sarana Kesehatan Menurut Kelurahan Tahun 2015.....	35
Tabel V.2	Jumlah Rumah Sakit, Puskesmas, Puskesmas Pembantu di Kecamatan Dumai Timur Menurut Kelurahan Tahun 2015.....	36
Tabel V.3	Jumlah Penduduk Menderita Cacat Menurut Kelurahan di Kecamatan Dumai Timur Tahun 2015.....	37
Tabel V.4	Jumlah Karang Taruna Menurut Kelurahan di Kecamatan Dumai Timur Tahun 2015.....	38
Tabel V.5	Jumlah Sanggar Seni Menurut Kelurahan di Kecamatan Dumai Timur Tahun 2015.....	39
Tabel V.6	Jumlah Fasilitas Olahraga Menurut Kelurahan di Kecamatan Dumai Timur Tahun 2015.....	40
Tabel V.7	Jumlah Sarana Ibadah Menurut Agama Di Kecamatan Dumai Timur Menurut Kelurahan Tahun 2015	41
Tabel V.8	Jumlah Nikah, Talak, Cerai dan Rujuk di Kecamatan Dumai Timur Tahun 2012 - 2015.....	42
Tabel V.9	Jumlah Jemaah Haji Kecamatan Dumai Timur yang Berangkat Ke Tanah Suci Mekkah Menurut Kelompok Umur Tahun 2012 - 2015	43
Tabel V.10	Jumlah Jemaah Haji Kecamatan Dumai Timur yang Berangkat Ke Tanah Suci Mekkah Menurut Tingkat Pendidikan Tahun 2012 - 2015.....	44
Tabel V.11	Jumlah Jemaah Haji Kecamatan Dumai Timur yang Telah Menunaikan Ibadah Hajinya, Kembali dengan	


Selamat, Meninggal Dunia dan Tinggal Tahun 2012 - 2015.....	45
---	----

BAB VI PERTANIAN

Tabel VI.1	Luas Areal (Ha) Perkebunan Menurut Jenis Tanaman di Kecamatan Dumai Timur Tahun 2015.....	49
Tabel VI.2	Hasil Produksi (ton) Perkebunan Menurut Jenis Tanaman di Kecamatan Dumai Timur Tahun 2015	50
Tabel VI.3	Rata Hasil Produksi (ton) / (ha) Perkebunan Menurut Jenis Tanaman di Kecamatan Dumai Timur Tahun 2015.....	51
Tabel VI.4	Banyaknya Rumahtangga Perkebunan Menurut Jenis Tanaman di Kecamatan Dumai Timur Tahun 2015	52

BAB VII PEREKONOMIAN

Tabel VII.1	Jumlah Sarana Perekonomian Menurut Jenisnya dan Kelurahan Tahun 2015	55
Tabel VII.2	Jumlah Sarana Perekonomian Menurut Fasilitasnya dan Kelurahan Tahun 2015	56



1

KONDISI GEOGRAFIS



Badan Pusat Statistik Kota Dumai

<http://dumaikota.bps.go.id>

BAB I
KONDISI GEOGRAFIS

Tabel I.1 Batas Kelurahan di Kecamatan Dumai Timur, Tahun 2015

1. Luas Wilayah	: 47,52 km ²
2. Berbatasan Dengan	:
Sebelah Utara	: Selat Rupat
Sebelah Selatan	: Kecamatan Bukit Kapur
Sebelah Barat	: Kecamatan Dumai Kota
Sebelah Timur	: Kecamatan Medang Kampai
3. Jarak Kantor Camat ke Kantor Walikota	: 18,5 Km
4. Waktu Tempuh ke Ibukota Kota Dumai	: 10 Menit
5. Jarak Kantor Camat ke Ibukota Propinsi	: 208 Km


Sumber : Kantor Camat Dumai Timur

Bab I. Kondisi Geografis

Tabel I.2 Jarak Dari Kantor Kecamatan (Km) Ke Kantor Kelurahan Tahun 2015

Ibukota Kecamatan	Kelurahan	Jarak Dari Kantor Kecamatan ke Kantor Kelurahan (km)
(1)	(2)	(3)
Teluk Binjai	Tanjung palas	2
	Jaya Mukti	1
	Teluk Binjai	1
	Buluh kasap	1
	Bukit Batrem	3

Sumber : Kantor Lurah Dumai Timur



<http://dumaikota.bps.go.id>

2

PEMERINTAHAN



Badan Pusat Statistik Kota Dumai

<http://dumaikota.bps.go.id>

BAB II PEMERINTAHAN

Tabel II.1 Nama-Nama Camat Dumai Timur

Nama-Nama Camat	Masa Jabatan
(1)	(2)
Ahmad Syamsuri, BA	1979 – 1982
Drs. Amani Jas	1982 – 1985
Drs. Agusta	1985 – 1988
Wan Fauzi Effendi	1988 - 1993
Khaidir Anwar	1993 – 1996
Drs. M. Nizam	1996 – 1998
Drs. Amiruddin, Msi	1998 – 2001
Kadarisan Arif, S.Sos	2001 – 2005
Sepranef Syamsir, Ap	2005 – 2006
Zulkifli Sulung, Amp	2006 – 2008
H.Abdul Jalil	Januari 2008 – Mei 2008
Hendry Faisal, Ap, Msi	Juni 2008 – 14 Oktober 2010
Syahrinaldi, S.Sos, Msi	14 Oktober 2010 – 8 Juli 2011
Drs. Mhd. Fauzan	8 Juli 2011 – 2 Februari 2013
Drs. M. RIDHA	2 Februari 2013 – 17 Juli 2014
MOHD. ARIFIN	17 Juli 2014 s/d Sekarang

Sumber : Kantor Camat Dumai Timur

Bab II. Pemerintahan

Tabel II.2 Jumlah Lurah Menurut Tingkat Pendidikan yang Ditamatkan dan Jenis Kelamin Tahun 2015

	Tingkat Pendidikan	Laki-laki	Perempuan	Jumlah
	(1)	(2)	(3)	(4)
1	SLTA	-	-	-
2	Diploma/Sarjana	3	-	3
3	Pasca Sarjana	2	-	2
	Jumlah	5	-	5
	2014	5	-	5


Sumber : Kantor Camat Dumai Timur

Tabel II.3 Jumlah Rukun Warga (RW) dan Rukun Tetanga (RT) Menurut Kelurahan Tahun 2015

Kelurahan	Rukun Warga (RW)	Rukun Tetanga (RT)
(1)		
Tanjung Palas	-	13
Jaya Mukti	-	23
Teluk Binjai	-	20
Buluh Kasap	-	17
Bukit Batrem	-	15
Jumlah	-	88
2014	-	84

Sumber : Kantor Camat Dumai Timur

<http://dumaikota.bps.go.id>



<http://dumaikota.bps.go.id>

3

PENDUDUK



Badan Pusat Statistik Kota Dumai

<http://dumaikota.bps.go.id>

BAB III
KEPENDUDUKAN

Tabel III.1 Perbandingan Luas Wilayah (Km²) dan Jumlah Penduduk di Kecamatan Dumai Timur Terhadap Luas Wilayah dan Jumlah Penduduk Menurut Kelurahan Tahun 2015

Kelurahan	Luas (Km ²)	Persentase	Penduduk	Persentase
(1)	(2)	(3)	(4)	(5)
Tanjung palas	26,00	54,71	9.231	14,66
Jaya Mukti	3,90	8,21	19.803	31,44
Teluk Binjai	12,02	25,29	17.032	27,05
Buluh Kasap	4,50	9,47	7.726	12,27
Bukit Batrem	1,10	2,31	9.179	14,58
Jumlah	47,52	100,00	62.968	100,00
2014	47,52	100,00	62.541	100,00

Sumber : Kantor Lurah se- Dumai Timur

Bab III. Kependudukan

Tabel III.2 Densitas Penduduk Kecamatan Dumai Timur Menurut Kelurahan Tahun 2015

Kelurahan	Luas Wilayah (Km ²)	Jumlah Penduduk	Densitas Penduduk (Jiwa/ Km ²)
(1)	(2)	(3)	(4)
Tanjung palas	26,00	9.231	355
Jaya Mukti	3,90	19.803	5.077
Teluk Binjai	12,02	17.032	1.417
Buluh Kasap	4,50	7.726	1.717
Bukit Batrem	1,10	9.179	8.134
Jumlah	47,52	62.968	1.325
2014	47,52	62.541	1.316

Sumber : Kantor Lurah se- Dumai Timur

Tabel III.3 Jumlah Rumah Tangga, Penduduk dan Rata-rata Penduduk per Rumah Tangga di Kecamatan Dumai Timur Menurut Kelurahan Tahun 2015

Kelurahan	Jumlah Rumah Tangga	Jumlah Penduduk	Jumlah Penduduk Per Rumah Tangga
(1)	(2)	(3)	(4)
Tanjung palas	2.221	9.231	4
Jaya Mukti	5.195	19.803	4
Teluk Binjai	4.217	17.032	4
Buluh Kasap	1.830	7.726	4
Bukit Batrem	2.705	9.179	3
Jumlah	16.168	62.968	4
2014	16.123	62.541	4

Sumber : Kantor Lurah se- Dumai Timur

Bab III. Kependudukan

Tabel III.4 Jumlah Rumah Tangga dan Penduduk Menurut Jenis Kelamin di Kecamatan Dumai Timur Menurut Kelurahan Tahun 2015

Kelurahan	Rumah Tangga	Laki-Laki	Perempuan	Jumlah
(1)	(2)	(3)	(4)	(5)
Tanjung palas	2.221	5.105	4.126	9.231
Jaya Mukti	5.195	10.601	9.102	19.803
Teluk Binjai	4.217	8.601	8.431	17.032
Buluh Kasap	1.830	3.701	4.025	7.726
Bukit Batrem	2.705	4.903	4.273	9.179
Jumlah	16.168	32.611	30.357	62.968
2014	16.123	32.731	29.810	62.541


Sumber : Kantor Lurah se- Dumai Timur

Tabel III.5 Sex Ratio Penduduk Kecamatan Dumai Timur Menurut Kelurahan Tahun 2015

Kelurahan	Laki-Laki	Perempuan	Lk + Pr	Sex Ratio
(1)	(2)	(3)	(4)	(5)
Tanjung palas	5.105	4.126	9.231	124
Jaya Mukti	10.601	9.102	19.803	108
Teluk Binjai	8.601	8.431	17.032	102
Buluh Kasap	3.701	4.025	7.726	92
Bukit Batrem	4.903	4.273	9.179	115
Jumlah	32.611	30.357	62.968	98
2014	32.731	29.810	62.541	110

Sumber : Kantor Lurah se- Dumai Timur

<http://dumaikota.bps.go.id>



<http://dumaikota.bps.go.id>

4

PENDIDIKAN



Badan Pusat Statistik Kota Dumai

<http://dumaikota.bps.go.id>

BAB IV
PENDIDIKAN

Tabel IV.1 Jumlah Sekolah Negeri Menurut Tingkatan Sekolah dan Kelurahan Tahun 2015

Kelurahan	Tingkatan Sekolah			
	SD	SMP	SMU	SMK&STM
(1)	(2)	(3)	(4)	(5)
Tanjung palas	3	1	-	-
Jaya Mukti	3	-	-	-
Teluk Binjai	8	2	1	-
Buluh Kasap	6	1	-	-
Bukit Batrem	1	-	-	-
Jumlah	21	4	1	-
2014	21	4	1	-

Sumber : Dinas Pendidikan Kota Dumai

Bab IV. Pendidikan

Tabel IV.2 Jumlah Sekolah Swasta Menurut Tingkatan Sekolah dan Kelurahan Tahun 2015

Kelurahan	Tingkatan Sekolah		
	SD	SMP	SMU & SMK
(1)	(2)	(3)	(4)
Tanjung palas	-	1	-
Jaya Mukti	3	2	2
Teluk Binjai	2	1	-
Buluh Kasap	-	-	-
Bukit Batrem	-	-	-
Jumlah	5	4	2
2014	5	4	2

Sumber : Dinas Pendidikan Kota Dumai

Tabel IV.3 Jumlah Ruang Belajar di Sekolah Negeri Menurut Tingkatan Sekolah di Kecamatan Dumai Timur Menurut Kelurahan Tahun 2015

Kelurahan	Tingkatan Sekolah		
	SD	SMP	SMU & SMK
(1)	(2)	(3)	(4)
Tanjung palas	36	24	-
Jaya Mukti	48	-	-
Teluk Binjai	115	45	33
Buluh Kasap	87	3	-
Bukit Batrem	25	-	-
Jumlah	311	72	33
2014	307	72	33

Sumber : Dinas Pendidikan Kota Dumai

Bab IV. Pendidikan

Tabel IV.4 Jumlah Ruang Belajar di Sekolah Swasta Menurut Tingkat Sekolah di Kecamatan Dumai Timur Menurut Kelurahan Tahun 2015

Kelurahan	Tingkatan Sekolah		
	SD	SMP	SMU & SMK
(1)	(2)	(3)	(4)
Tanjung palas	-	2	-
Jaya Mukti	15	17	11
Teluk Binjai	38	7	-
Buluh Kasap	-	-	-
Bukit Batrem	-	-	-
Jumlah	53	26	11
2014	53	26	11

Sumber : Dinas Pendidikan Kota Dumai

Tabel IV.5 Jumlah Murid SD, SMP, SMU dan Kejuruan di Kecamatan Dumai Timur Menurut Kelurahan Tahun 2015

Kelurahan	SD		SMP		SMU & SMK	
	Negri	Swasta	Negri	Swasta	Negri	Swasta
(1)	(2)	(3)	(4)	(5)	(6)	(7)
Tanjung palas	983	-	781	31	-	-
Jaya Mukti	1.498	354	-	187	-	246
Teluk Binjai	3.097	1.167	1.312	167	819	-
Buluh Kasap	2.242	-	21	-	-	-
Bukit Batrem	757	-	-	-	-	-
Jumlah	8.577	1.521	2.144	385	819	246
2014	8.613	1.631	2.040	443	1.215	267

Sumber : Dinas Pendidikan Kota Dumai

Bab IV. Pendidikan

Tabel IV.6 Jumlah Guru SD, SMP, SMU dan Kejuruan di Kecamatan Dumai Timur Menurut Kelurahan Tahun 2015

Kelurahan	SD		SMP		SMU & SMK	
	Negri	Swasta	Negri	Swasta	Negri	Swasta
(1)	(2)	(3)	(4)	(5)	(6)	(7)
Tanjung palas	53	-	17	7	-	-
Jaya Mukti	75	21	-	14	-	45
Teluk Binjai	181	70	83	8	150	-
Buluh Kasap	133	-	11	-	-	-
Bukit Batrem	34	-	-	-	-	-
Jumlah	476	91	111	29	150	45
2014	480	92	126	33	117	39

Sumber : Dinas Pendidikan Kota Dumai

Tabel IV.7 Ratio Murid Sekolah Dasar (SD) Terhadap Guru SD di Kecamatan Dumai Timur Menurut Kelurahan Tahun 2015

Kelurahan	Jumlah Murid	Jumlah Guru	Ratio Murid Terhadap Guru
(1)	(2)	(3)	(4)
Tanjung palas	983	53	18.55
Jaya Mukti	1.852	96	19.29
Teluk Binjai	4.264	251	16.99
Buluh Kasap	2.242	133	16.86
Bukit Batrem	757	34	22.26
Jumlah	10.098	567	17.81
2014	10.244	572	18

Sumber : Dinas Pendidikan Kota Dumai

Tabel IV.8 Ratio Murid Sekolah Menengah Pertama (SMP) Terhadap Guru SMP di Kecamatan Dumai Timur Menurut Kelurahan Tahun 2015

Kelurahan	Jumlah Murid	Jumlah Guru	Ratio Murid Terhadap Guru
(1)	(2)	(3)	(4)
Tanjung palas	812	24	33.83
Jaya Mukti	187	14	13.36
Teluk Binjai	1.479	91	16.25
Buluh Kasap	21	11	16.86
Bukit Batrem	-	-	-
Jumlah	2.499	140	17.85
2014	2.483	159	16

Sumber : Dinas Pendidikan Kota Dumai

Tabel IV.9 Ratio Murid Sekolah Menengah Umum (SMU) Terhadap Guru SMU di Kecamatan Dumai Timur Menurut Kelurahan Tahun 2015

Kelurahan	Jumlah Murid	Jumlah Guru	Ratio Murid Terhadap Guru
(1)	(2)	(3)	(4)
Tanjung palas	-	-	-
Jaya Mukti	246	45	5.47
Teluk Binjai	819	150	5.46
Buluh Kasap	-	-	-
Bukit Batrem	-	-	-
Jumlah	1.065	195	5.46
2014	1.501	156	10

Sumber : Dinas Pendidikan Kota Dumai

Bab IV. Pendidikan

Tabel IV.10 Jumlah Sekolah, Murid, Guru, Ruang Belajar Taman Kanak-Kanak (TK) di Kecamatan Dumai Timur Menurut Kelurahan Tahun 2015

Kelurahan	TK		Murid TK		Guru TK		Ruang Belajar TK	
	Negri	Swasta	Negri	Swasta	Negri	Swasta	Negri	Swasta
	(1)	(2)	(3)	(4)	(5)	(6)	(7)	(8)
Tanjung palas	-	2	-	115	-	10	-	5
Jaya Mukti	-	6	-	298	-	26	-	13
Teluk Binjai	1	7	61	408	8	51	2	29
Buluh Kasap	-	1	-	243	-	13	-	10
Bukit Batrem	-	1	-	87	-	4	-	3
Jumlah	1	17	57	1.151	8	104	1	60
2014	1	17	57	1.117	7	104	1	60

Sumber : Dinas Pendidikan Kota Dumai

Tabel IV.11 Jumlah Madrasah Menurut Tingkatan Sekolah di Kecamatan Dumai Timur Menurut Kelurahan Tahun 2015


Kelurahan	Tingkatan Sekolah		
	Ibtidaiyah	Tsanawiyah	Aliyah
(1)	(2)	(3)	(4)
Tanjung palas	-	-	-
Jaya Mukti	-	-	-
Teluk Binjai	-	-	-
Buluh Kasap	-	1	1
Bukit Batrem	-	-	-
Jumlah	-	1	1
2014		1	1

Sumber : Dinas Pendidikan Kota Dumai

Tabel IV.12 Jumlah Murid dan Guru Madrasah Menurut Tingkat Sekolah di Kecamatan Dumai Timur Menurut Kelurahan Tahun 2015

Kelurahan	Diniyah Awaliyah		Ibtidaiyah		Tsanawiyah		Aliyah	
	Murid	Guru	Murid	Guru	Murid	Guru	Murid	Guru
(1)	(2)	(3)	(4)	(5)	(6)	(7)	(8)	(9)
Tanjung palas	-	-	-	-	-	-	-	-
Jaya Mukti	-	-	-	-	-	-	-	-
Teluk Binjai	-	-	-	-	-	-	-	-
Buluh Kasap	-	-	-	-	207	18	89	16
Bukit Batrem	-	-	-	-	-	-	-	-
Jumlah	-	-	-	-	207	18	89	16
2014	-	-	-	-	145	11	87	22

Sumber : Dinas Pendidikan Kota Dumai



<http://dumaikota.bps.go.id>

5

SOSIAL



Badan Pusat Statistik Kota Dumai

<http://dumaikota.bps.go.id>

BAB V SOSIAL

**Tabel V.1 Banyaknya Sarana Kesehatan Menurut Kelurahan
Tahun 2015**

Kelurahan	Rumah Sakit	Puskesmas	Praktek Dokter	Posyandu
(1)	(2)	(3)	(4)	(5)
Tanjung palas	-	-	-	4
Jaya Mukti	-	1	4	12
Teluk Binjai	-	-	5	9
Buluh Kasap	2	-	-	9
Bukit Batrem	-	-	-	5
Jumlah	2	1	9	39
2014	2	1	1	39

Sumber : Puskesmas Dumai Timur

Tabel V.2 Jumlah Rumah Sakit, Puskesmas, Puskesmas Pembantu di Kecamatan Dumai Timur Menurut Kelurahan Tahun 2015

Kelurahan	Rumah Sakit	Puskesmas	Puskesmas Pembantu
(1)	(2)	(3)	(4)
Tanjung palas	-	-	-
Jaya Mukti	-	1	-
Teluk Binjai	-	-	-
Buluh Kasap	2	-	-
Bukit Batrem	-	-	1
Jumlah	2	1	1
2014	2	1	1

Sumber : Puskesmas Dumai Timur

Tabel V.3 Jumlah Penduduk Menderita Cacat Menurut Kelurahan di Kecamatan Dumai Timur Tahun 2015

Kelurahan	Tuna Netra	Tuna Rungu	Tuna Wicara	Cacat Mental	Lainnya
(1)	(2)	(3)	(4)	(5)	(6)
Tanjung palas	1	1	2	-	3
Jaya Mukti	-	-	-	-	4
Teluk Binjai	4	-	1	2	2
Buluh Kasap	4	-	4	2	8
Bukit Batrem	-	-	-	-	4
Jumlah	5	1	7	4	21
2014	5	1	7	4	21

Sumber : Kantor Lurah se Dumai Timur

Tabel V.4 Jumlah Karang Taruna Menurut Kelurahan di Kecamatan Dumai Timur Tahun 2015

Kelurahan	Karang Taruna
(1)	(2)
Tanjung palas	1
Jaya Mukti	1
Teluk Binjai	1
Buluh Kasap	1
Bukit Batrem	1
Jumlah	5
2014	5

Sumber : Kantor Lurah se Dumai Timur

Tabel V.5 Jumlah Sanggar Seni Menurut Kelurahan di Kecamatan Dumai Timur Tahun 2015

Kelurahan	Drama/ Sandiwara	Kompang	Tari	Musik	Lainnya
(1)	(2)	(3)	(4)	(5)	(6)
Tanjung palas	-	3	-	-	-
Jaya Mukti	-	2	-	-	-
Teluk Binjai	-	2	1	-	-
Buluh Kasap	-	3	-	-	-
Bukit Batrem	-	1	-	-	-
Jumlah	-	11	1	-	-
2014	-	11	1	-	-

Sumber : Kantor Lurah se Dumai Timur

Tabel V.6 Jumlah Fasilitas Olahraga Menurut Kelurahan di Kecamatan Dumai Timur Tahun 2015

Kelurahan	Sepak Bola	Bola Volley	Bulu Tangkis	Tenis Meja
(1)	(2)	(3)	(4)	(5)
Tanjung palas	1	1	1	1
Jaya Mukti	-	1	2	1
Teluk Binjai	-	-	-	1
Buluh Kasap	-	1	-	1
Bukit Batrem	1	1	1	1
Jumlah	2	4	4	5
2014	2	4	4	5

Sumber : Kantor Lurah se Dumai Timur

Tabel V.7 Jumlah Sarana Ibadah Menurut Agama Di Kecamatan Dumai Timur Menurut Kelurahan Tahun 2015

Kelurahan	Mesjid	Langgar/ Musolah	Gereja	Pura	Vihara
(1)	(2)	(3)	(4)	(5)	(6)
Tanjung palas	7	7	-	-	-
Jaya Mukti	9	6	3	-	-
Teluk Binjai	7	10	10	-	-
Buluh Kasap	4	5	-	-	-
Bukit Batrem	2	9	5	-	-
Jumlah	29	37	18	-	-
2014	29	36	18	-	-

Sumber : Kantor Lurah se Dumai Timur

Tabel V.8 Jumlah Nikah, Talak, Cerai dan Rujuk di Kecamatan Dumai Timur Tahun 2012 - 2015

Kelurahan	Nikah	Talak	Cerai	Rujuk
(1)	(2)	(3)	(4)	(5)
2012	618	57	107	-
2013	624	-	-	2
2014	199	29	75	-
2015	205	17	59	5

Sumber : Kantor Kementerian Agama Kota Dumai

Tabel V.9 Jumlah Jemaah Haji Kecamatan Dumai Timur yang Berangkat Ke Tanah Suci Mekkah Menurut Kelompok Umur Tahun 2012 - 2015

Tahun	Kelompok Umur					Jumlah
	< 30	31-40	41-50	51-60	61+	
(1)	(2)	(3)	(4)	(5)	(6)	(7)
2012	1	2	26	18	18	65
2013	-	3	10	15	4	32
2014	1	4	14	37	32	88
2015	-	6	27	38	7	78

Sumber : Kantor Kementerian Agama Kota Dumai

Tabel V.10 Jumlah Jemaah Haji Kecamatan Dumai Timur yang Berangkat Ke Tanah Suci Mekkah Menurut Tingkat Pendidikan Tahun 2012 - 2015

Tahun	Tingkat Pendidikan					Jumlah
	SD	SLTP	SMU	SARMUD	SARJANA	
(1)	(2)	(3)	(4)	(5)	(6)	(7)
2012	18	9	13	10	15	65
2013	4	9	12	3	4	32
2014	19	14	32	12	11	88
2015	18	12	32	11	5	78


Sumber : Kantor Kementrian Agama Kota Dumai

Tabel V.11 Jumlah Jemaah Haji Kecamatan Dumai Timur yang Telah Menunaikan Ibadah Hajinya, Kembali dengan Selamat, Meninggal Dunia dan Tinggal Tahun 2012 - 2015

Tahun	Kembali Dengan Selamat	Meninggal Dunia	Tinggal di Mekkah	Lainnya
(1)	(2)	(3)	(4)	(5)
2012	65	-	-	-
2013	32	-	-	-
2014	88	-	-	-
2015	78	-	-	-

Sumber : Kantor Kementerian Agama Kota Dumai

<http://dumaikota.bps.go.id>



<http://dumaikota.bps.go.id>

6

PERTANIAN



Badan Pusat Statistik Kota Dumai

<http://dumaikota.bps.go.id>

BAB VI
PERTANIAN

Tabel VI.1 Luas Areal (Ha) Perkebunan Menurut Jenis Tanaman di Kecamatan Dumai Timur Tahun 2015

Jenis Tanaman	Luas Areal(Ha) Tanaman belum menghasilkan	Luas Areal (Ha) Tanaman sudah menghasilkan	Jumlah Luas Areal (Ha)
(1)	(2)	(3)	(4)
1 Kelapa	0,00	31,00	31,00
2 Kelapa Sawit	33,00	33,00	74,00
3 Karet	0,00	0,00	0,00
4 Pinang	1,00	2,00	3,00

Sumber : Dinas Pertanian, Kehutanan dan Perkebunan Kota Dumai

Bab VI. Pertanian

Tabel VI.2 Hasil Produksi (ton) Perkebunan Menurut Jenis Tanaman di Kecamatan Dumai Timur Tahun 2015

Jenis Tanaman		Hasil Produksi (ton)
	(1)	(2)
1	Kelapa	24,63
2	Kelapa Sawit	10,11
3	Karet	0,00
4	Pinang	0,15

Sumber : Dinas Pertanian, Kehutanan dan Perkebunan Kota Dumai

Tabel VI.3 Rata Hasil Produksi (ton) / (ha) Perkebunan Menurut Jenis Tanaman di Kecamatan Dumai Timur Tahun 2015

Jenis Tanaman		Rata-Rata Hasil Produksi (ton)/ (Ha)
(1)	(2)	(3)
1	Kelapa	0,79
2	Kelapa Sawit	3,06
3	Karet	0,00
4	Pinang	0,75


Sumber : Dinas Pertanian, Kehutanan dan Perkebunan Kota Dumai

Bab VI. Pertanian

Tabel VI.4 Banyaknya Rumahtangga Perkebunan Menurut Jenis Tanaman di Kecamatan Dumai Timur Tahun 2015

Jenis Tanaman		Rumahtangga Perkebunan
(1)		(2)
1	Kelapa	186
2	Kelapa Sawit	91
3	Karet	0
4	Pinang	25
Jumlah		302

Sumber : Dinas Pertanian, Kehutanan dan Perkebunan Kota Dumai



<http://dumaikota.bps.go.id>

7

PEREKONOMIAN



Badan Pusat Statistik Kota Dumai

<http://dumaikota.bps.go.id>

BAB VII
PEREKONOMIAN

Tabel VII.1 Jumlah Sarana Perekonomian Menurut Jenisnya dan Kelurahan Tahun 2015

Kelurahan	Pasar	KUD / BUUD	BANK
(1)	(2)	(3)	(4)
Tanjung palas	-	-	-
Jaya Mukti	1	-	1
Teluk Binjai	1	-	4
Buluh Kasap	1	-	1
Bukit Batrem	1	-	-
Jumlah	4	-	6
2014	4	-	6

Sumber : Kantor Lurah se Dumai Timur

Tabel VII.2 Jumlah Sarana Perekonomian Menurut Fasilitasnya dan Kelurahan Tahun 2015

Kelurahan	Mini Market	Restoran/ Rumah Makan	Warung / Kedai Makanan Minuman	Warung Kelontong dan harian	Hotel	Penginapan
(1)	(2)	(3)	(4)	(5)	(6)	(7)
Tanjung Palas	5	-	51	167	-	-
Jaya Mukti	6	-	52	179	-	1
Teluk Binjai	12	1	181	387	-	2
Buluh Kasap	4	2	55	185	1	3
Bukit Batrem	-	-	56	175	-	-
TOTAL	27	2	395	1.093	1	6

Sumber : Kantor Lurah se Dumai Timur

<http://dumaikota.bps.go.id>



**SENSUS
EKONOMI**

DATA

MENCERDASKAN BANGSA

<http://dumaikota.bps.go.id>



BADAN PUSAT STATISTIK KOTA DUMAI
BPS - Statistics of Dumai Municipality
Jl. Tuanku Tambusai - Dumai
Telp. (0765) 440711 / 440712
Homepage: www.dumaikota.bps.go.id
Email: bps1473@bps.go.id