

# Kecamatan SUKODADI DALAM ANGKA

# 2018



**BADAN PUSAT STATISTIK  
KABUPATEN LAMONGAN**

**Kecamatan  
SUKODADI  
DALAM ANGKA**

**2018**



## ecamatan Sukodadi Dalam Angka 2018

**ISBN** :  
**No. Publikasi** : 35240.1814  
**Katalog** : 1102001.3524120

**Ukuran Buku** : 14,8 cm x 21 cm  
**Jumlah Halaman** : xvi + 142 halaman

**Naskah:**

Badan Pusat Statistik Kabupaten Lamongan

**Gambar Kover oleh:**

Badan Pusat Statistik Kabupaten Lamongan

**Ilustrasi Kover:**

Pertanian Padi

**Diterbitkan oleh:**

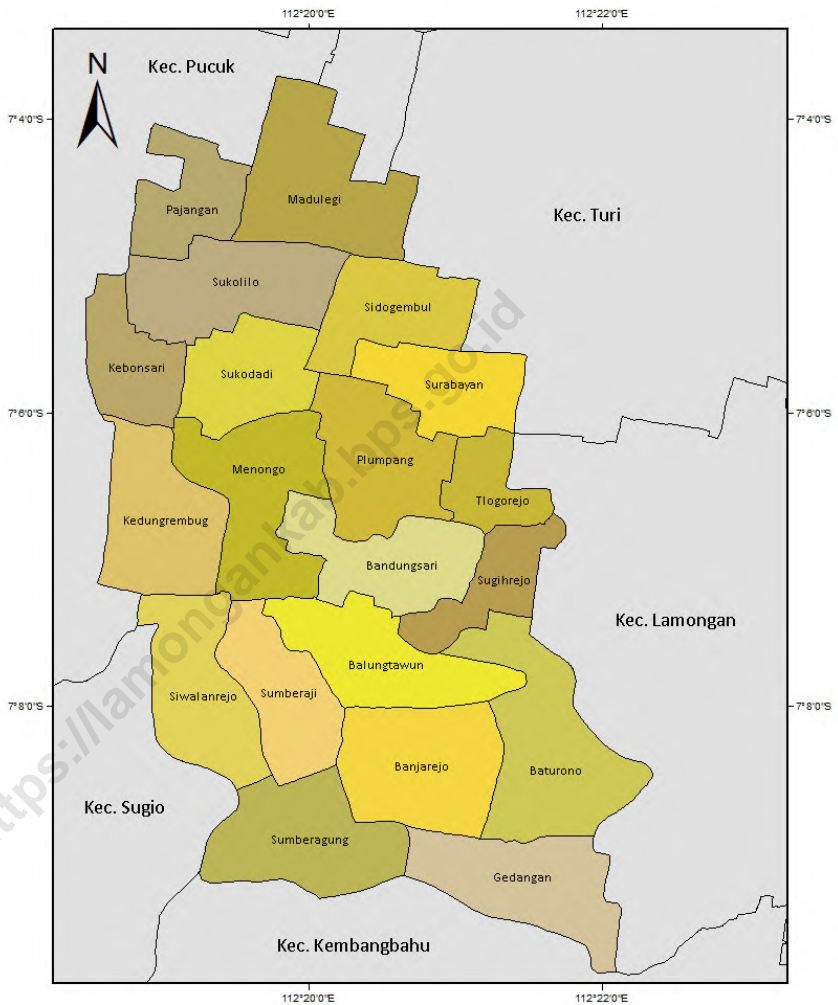
© BPS Kabupaten Lamongan

**Dicetak oleh:**

CV. Azka Putra Pratama Surabaya

**Dilarang mengumumkan, mendistribusikan, mengomunikasikan, dan/atau menggandakan sebagian atau seluruh isi buku ini untuk tujuan komersial tanpa izin tertulis dari Badan Pusat Statistik**

# PETA KECAMATAN SUKODADI





## KATA PENGANTAR

Kecamatan Sukodadi Dalam Angka 2018 ini merupakan kelanjutan dari publikasi yang pernah diterbitkan tahun sebelumnya. Buku ini menyajikan statistik dan informasi yang utamanya berasal dari data sekunder, yaitu data yang bersumber di luar Badan Pusat Statistik, khususnya dari Instansi Pemerintah di Kabupaten Lamongan. Publikasi ini mencakup statistik penduduk, ketenagakerjaan, sosial serta sektor ekonomi. Disamping itu, publikasi ini juga memuat informasi tentang keadaan geografi, iklim dan pemerintahan.

Kecamatan Sukodadi Dalam Angka kini semakin banyak diminati karena sebagai sumber referensi oleh para perencana kebijakan, peneliti, dosen, mahasiswa serta para pembaca yang membutuhkan informasi statistik yang komprehensif.

Penghargaan dan ucapan terima kasih yang tulus kami sampaikan kepada segenap instansi pemerintah dilingkungan Pemerintah Kabupaten Lamongan yang telah berkenan menyumbangkan data dan informasi hingga terwujudnya publikasi ini. Kerjasama yang telah terbina selama ini, senantiasa kami ingin terus tingkatkan di masa mendatang.

Kritik dan saran yang membangun dari semua pihak sangat diharapkan untuk perbaikan dan kesempurnaan publikasi yang akan datang.

Lamongan, Agustus 2018

Kepala BPS Kabupaten Lamongan

Sri Kadarwati, S.Si,MT

## DAFTAR ISI

Peta Wilayah Kecamatan Bluluk .....	iii
Koordinator Statistik Kecamatan Bluluk.....	v
Sambutan Kepala BPS Kabupaten Lamongan.....	vii
Kata Pengantar .....	viii
Daftar Isi.....	x
Daftar Tabel.....	xi
Daftar Gambar.....	xviii
Penjelasan Umum.....	xix
1 Letak geografis.....	1
2 Pemerintahan.....	9
3 Penduduk.....	23
4 Sosial.....	47
5 Pertanian.....	81
6 Industri.....	95
7 Perdagangan.....	101
8 Transportasi dan Komunikasi.....	109
9 Keuangan dan Jasa.....	119

## DAFTAR TABEL

<b>1 LETAK DAN GEOGRAFIS</b> .....	1
1.1 Tinggi dari Permukaan Laut dan Luas Desa di Kecamatan Bluluk , 2015.....	5
1.2 Jenis Jalan Utama Desa dan Jarak ke Ibukota di Kecamatan Bluluk , 2015. ....	6
1.3 Jarak Antar Desa (Km) di Kecamatan Bluluk , 2015. ....	7
1.4 Jumlah Hari Hujan dan Curah Hujan di di Kecamatan Bluluk, 2015.....	8
<b>2 PEMERINTAHAN</b> .....	9
2.1 Jumlah Dusun, Rukun Warga dan Rukun Tetangga di Kecamatan Bluluk , 2015 .....	13
2.2 Desa menurut Status Hukum di Kecamatan Bluluk , 2015....	14
2.3 Desa menurut Kategori LPM dan Tingkat Perkembangan di Kecamatan Bluluk , 2015 .....	15
2.4 Jumlah Dusun dan Tempat Kantor Desa di Kecamatan Bluluk , 2015.....	16
2.5 Nama-nama Dusun di Kecamatan Bluluk, 2015.....	17
2.6 Camat di Kecamatan Bluluk Periode 2001 - 2015.....	19
2.7 Kepala Desa dan Sekretaris Desa di Kecamatan Bluluk , 2015	20
2.8 Jumlah Anggota BPD di Kecamatan Bluluk , 2015 .....	21
2.9 Jumlah Perangkat Desa menurut Jenis Jabatan dan Pendidikan di Kecamatan Bluluk , 2015 .....	22

<b>3 PENDUDUK</b> .....	23
3.1 Jumlah Penduduk dan Rasio Jenis Kelamin Menurut Desa di Kecamatan Bluluk , 2015 .....	27
3.2 Jumlah Penduduk Yang Lahir menurut Jenis Kelamin di Kecamatan Bluluk , 2015.....	28
3.3 Jumlah Penduduk Yang Mati menurut Jenis Kelamin di Kecamatan Bluluk , 2015 .....	29
3.4 Jumlah Penduduk Yang Datang menurut Jenis Kelamin di Kecamatan Bluluk , 2015.....	30
3.5 Jumlah Penduduk Yang Pindah menurut Jenis Kelamin di Kecamatan Bluluk , 2015.....	31
3.6 Jumlah Penduduk,Rumah Tangga dan Kepadatan di Kecamatan Bluluk , 2015.....	32
3.7 Penduduk menurut Kewarganegaraan di Kecamatan Bluluk , 2015. ....	33
3.8 Penduduk menurut Agama di Kecamatan Bluluk , 2015.....	34
3.9 Perkembangan Jumlah Penduduk di Kecamatan Bluluk Tahun 2010 - 2015. ....	35
3.10 Jumlah Penduduk menurut Kelompok Umur di Kecamatan Bluluk , 2015.....	36
3.11 Penduduk Laki-laki Menurut Kelompok Umur di Kecamatan Bluluk, 2015.....	37
3.12 Penduduk Perempuan Menurut Kelompok Umur di Kecamatan Bluluk, 2015.....	40



3.13	Penduduk Yang Wajib Memiliki KTP Menurut Jenis Kelamin di Kecamatan Bluluk, 2015.....	43
3.14	Penduduk Yang Telah Memiliki KTP Menurut Jenis Kelamin di Kecamatan Bluluk, 2015.....	44
3.15	Jumlah Penduduk menurut Lapangan Usaha di Kecamatan Bluluk , 2015.....	45
<b>4</b>	<b>SOSIAL.....</b>	<b>47</b>
4.1	Jumlah Fasilitas Pendidikan Negeri di Kecamatan Bluluk , 2015.....	51
4.2	Jumlah Fasilitas Pendidikan Swasta di Kecamatan Bluluk , 2015.....	52
4.3	Jumlah Sekolah, Murid dan Guru TK Negeri di Kecamatan Bluluk , 2015.....	53
4.4	Jumlah Sekolah, Murid dan Guru TK Swasta di Kecamatan Bluluk , 2015.....	54
4.5	Jumlah Sekolah, Murid dan Guru RA/BA Negeri di Kecamatan Bluluk , 2015.....	55
4.6	Jumlah Sekolah, Murid dan Guru RA/BA Swasta di Kecamatan Bluluk , 2015.....	56
4.7	Jumlah Sekolah, Murid dan Guru SD Negeri di Kecamatan Bluluk , 2015.....	57
4.8	Jumlah Sekolah, Murid dan Guru SD Swasta di Kecamatan Bluluk , 2015.....	58
4.9	Jumlah Sekolah, Murid dan Guru MI Negeri di Kecamatan Bluluk , 2015.....	59

4.10	Jumlah Sekolah, Murid dan Guru MI Swasta di Kecamatan Bluluk , 2015.....	60
4.11	Jumlah Sekolah, Murid dan Guru SMP Negeri di Kecamatan Bluluk , 2015.....	61
4.12	Jumlah Sekolah, Murid dan Guru SMP Swasta di Kecamatan Bluluk , 2015.....	62
4.13	Jumlah Sekolah, Murid dan Guru MTs Negeri di Kecamatan Bluluk , 2015.....	63
4.14	Jumlah Sekolah, Murid dan Guru MTs Swasta di Kecamatan Bluluk , 2015.....	64
4.15	Jumlah Sekolah, Murid dan Guru SMA Negeri di Kecamatan Bluluk , 2015.....	65
4.16	Jumlah Sekolah, Murid dan Guru SMA Swasta di Kecamatan Bluluk , 2015.....	66
4.17	Jumlah Sekolah, Murid dan Guru MA Negeri di Kecamatan Bluluk , 2015.....	67
4.18	Jumlah Sekolah, Murid dan Guru MA Swasta di Kecamatan Bluluk , 2015.....	68
4.19	Jumlah Sekolah, Murid dan Guru SMK Negeri di Kecamatan Bluluk , 2015.....	69
4.20	Jumlah Sekolah, Murid dan Guru SMK Swasta di Kecamatan Bluluk , 2015.....	70
4.21	Jumlah Pondok Pesantren, Santri dan Ustad di Kecamatan Bluluk , 2015.....	71
4.22	Jumlah Sarana Kesehatan di Kecamatan Bluluk , 2015.....	72

4.23	Jumlah Tenaga Medis/Kesehatan di Kecamatan Bluluk , 2015.....	74
4.24	Jumlah Peserta KB Aktif menurut Alat Kontrasepsi di Kecamatan Bluluk , 2015.....	75
4.25	Jumlah Keluarga menurut Pentahapan Keluarga Sejahtera di Kecamatan Bluluk , 2015.....	76
4.26	Jumlah Kejadian/Proses Nikah, Talak, Cerai dan Rujuk di Kecamatan Bluluk , 2015.....	77
4.27	Jumlah Rumah menurut Kualitas Bangunan di Kecamatan Bluluk , 2015.....	78
4.28	Jumlah Fasilitas Olah Raga di Kecamatan Bluluk , 2015.....	79
4.29	Jumlah Tempat Peribadatan di Kecamatan Bluluk , 2015.....	80
<b>5</b>	<b>PERTANIAN.....</b>	<b>81</b>
5.1	Luas Wilayah menurut Jenis Penggunaan Tanah (Ha) di Kecamatan Bluluk , 2015.....	85
5.2	Luas Lahan Sawah menurut Jenis Pengairan (Ha) di Kecamatan Bluluk , 2015.....	86
5.3	Luas Panen, Produksi dan Produktifitas Padi di Kecamatan Bluluk , 2015.....	87
5.4	Luas Panen, Produksi dan Produktifitas Kacang Hijau di Kecamatan Bluluk , 2015.....	88
5.5	Luas Panen, Produksi dan Produktifitas Jagung di Kecamatan Bluluk , 2015.....	89

5.6	Populasi Ternak Besar dan Kecil di Kecamatan Bluluk , 2015.....	90
5.7	Populasi Unggas di Kecamatan Bluluk , 2015.....	91
5.8	Jumlah Alat-alat Pertanian di Kecamatan Bluluk , 2015.....	92
5.9	Jumlah Kelompok Tani menurut Kelas di Kecamatan Bluluk , 2015.....	93
<b>6</b>	<b>INDUSTRI .....</b>	<b>95</b>
6.1	Jumlahnya Industri menurut Jenis di Kecamatan Bluluk , 2015.....	99
6.2	Jumlah Industri Kecil dan Kerajinan Rumah Tangga di Kecamatan Bluluk , 2015.....	100
<b>7</b>	<b>PERDAGANGAN.....</b>	<b>101</b>
7.1	Jumlah Sarana Perekonomian di Kecamatan Bluluk , 2015....	105
7.2	Jumlah Toko, Restoran, Warung dan PKL di Kecamatan Bluluk , 2015.....	106
7.3	Jumlah Usaha Bengkel di Kecamatan Bluluk , 2015.....	107
7.4	Jumlah Usaha Persewaan, Agen Perjalanan dan Foto Copy di Kecamatan Bluluk , 2015.....	108
<b>8</b>	<b>TRANSPORTASI DAN KOMUNIKASI.....</b>	<b>109</b>
8.1	Jarak Kantor Desa Ke Sarana/Fasilitas Umum (Km) di Kecamatan Bluluk , 2015.....	113

8.2	Daftar Panjang Jalan Desa (Km) menurut Jenis Jalan di Kecamatan Bluluk , 2015.....	114
8.3	Ruas Jalan Poros Desa di Kecamatan Bluluk , 2015.....	115
8.4	Jumlah Angkutan dan Penunjang Angkutan di Kecamatan Bluluk , 2015.....	116
8.5	Jumlah Sarana dan Alat Komunikasi di Kecamatan Bluluk , 2015.....	117
<b>9</b>	<b>KEUANGAN DAN JASA.....</b>	<b>119</b>
9.1	Penerimaan Alokasi Dana Desa (000 Rupiah) di Kecamatan Bluluk Tahun 2011 - 2015.....	123
9.2	Realisasi Pemasukan PBB (Rupiah) di Kecamatan Bluluk , 2015.....	124
9.3	Ketetapan PBB di Kecamatan Bluluk , 2015.....	125
9.4	Jumlah Usaha Jasa Perorangan di Kecamatan Bluluk , 2015.....	126

## DAFTAR GAMBAR

1	Luas Wilayah Menurut Desa di Kecamatan Bluluk , 2015 .....	4
2	Presentase Jumlah Perangkat Desa Menurut Pendidikan di Kecamatan Bluluk , 2015.....	12
3	Perkembangan Jumlah Penduduk di Kecamatan Bluluk , 2015 .....	26
4	Perbandingan Fasilitas Pendidikan Negeri dan Swasta di Kecamatan Bluluk , 2015.....	50
5	Produksi Tanaman Pangan di Kecamatan Bluluk , 2015.....	85
6	Jumlah Industri menurut Jenis di Kecamatan Bluluk, 2015 2015.....	99
7	7 Jumlah Toko, Restoran, Warung dan PKL di Kecamatan Bluluk , 2015. ....	105
8	Panjang Jalan Desa menurut Jenis Jalan di Kecamatan Bluluk (Km), 2015.....	113
9	Target dan Realisasi Pemasukan PBB di Kecamatan Bluluk (Rupiah), 2015 .....	123

## PENJELASAN UMUM/EXPLANATORY NOTES

Tanda-tanda, satuan-satuan, dan lain-lainnya yang digunakan dalam publikasi ini adalah sebagai berikut:

*Symbols, measurement units, and acronyms which are used in this publication, are as follows:*

### 1. TANDA-TANDA/SYMBOLS

Data tidak tersedia/ <i>Data not available</i>	:	...
Tidak ada atau nol / <i>Null or zero</i>	:	–
Data dapat diabaikan/ <i>Data negligible</i>	:	0
Tanda decimal/ <i>Decimal point</i>	:	,
Data tidak dapat ditampilkan/ <i>Not applicable</i>	:	NA
Angka perkiraan/ <i>Estimated figures</i>	:	e
Angka sementara/ <i>Preliminary figures</i>	:	x
Angka sangat sementara/ <i>Very preliminary figures</i>	:	xx
Angka diperbaiki/ <i>Revised figures</i>	:	r

### 2. SATUAN/UNITS

barel/ <i>barrel</i>	:	158,99 liter/ <i>litres</i> = 1/6,2898 m <sup>3</sup>
hektar (ha)/ <i>hectare (ha)</i>	:	10 000 m <sup>2</sup>
kilometer (km)/ <i>kilometres (km)</i>	:	1 000 meter/ <i>meters</i> (m)
knot/ <i>knot</i>	:	1,8523 km/jam (km/hour)
kuintal/ <i>quintal</i>	:	100 kg
KWh	:	1 000 Watt <i>hour</i>
MWh	:	1 000 KWh
liter (untuk beras)/ <i>litre (for rice)</i>	:	0,80 kg
ons/ <i>ounce</i>	:	28,31 gram/ <i>grams</i>
ton	:	1 000 kg

Satuan lain: buah, dus, butir, helai/lembar, kaleng, batang, pulsa, ton kilometer (ton-km), jam, menit, persen (%).

*Other units: unit, pack, pieces, sheet, tin, pulse, ton-kilometres(ton-km), hour, minute, percent (%).*

Perbedaan angka di belakang koma disebabkan oleh pembulatan angka.

*The difference in decimal numbers is caused by rounding.*





# BAB 1 GEOGRAFI *dan* IKLIM

Kecamatan Sukodadi  
terletak pada  $07^{\circ}04'36''\text{LS}$   
sampai  $07^{\circ}08'17''\text{LS}$  dan  
 $112^{\circ}18'48''\text{BT}$  sampai  
 $112^{\circ}22'37''\text{BT}$



Rata-rata Curah hujan tahun 2017  
di Kecamatan Sukodadi adalah  
sebesar 125 mm dengan jumlah  
hari hujan sebanyak 9 hari

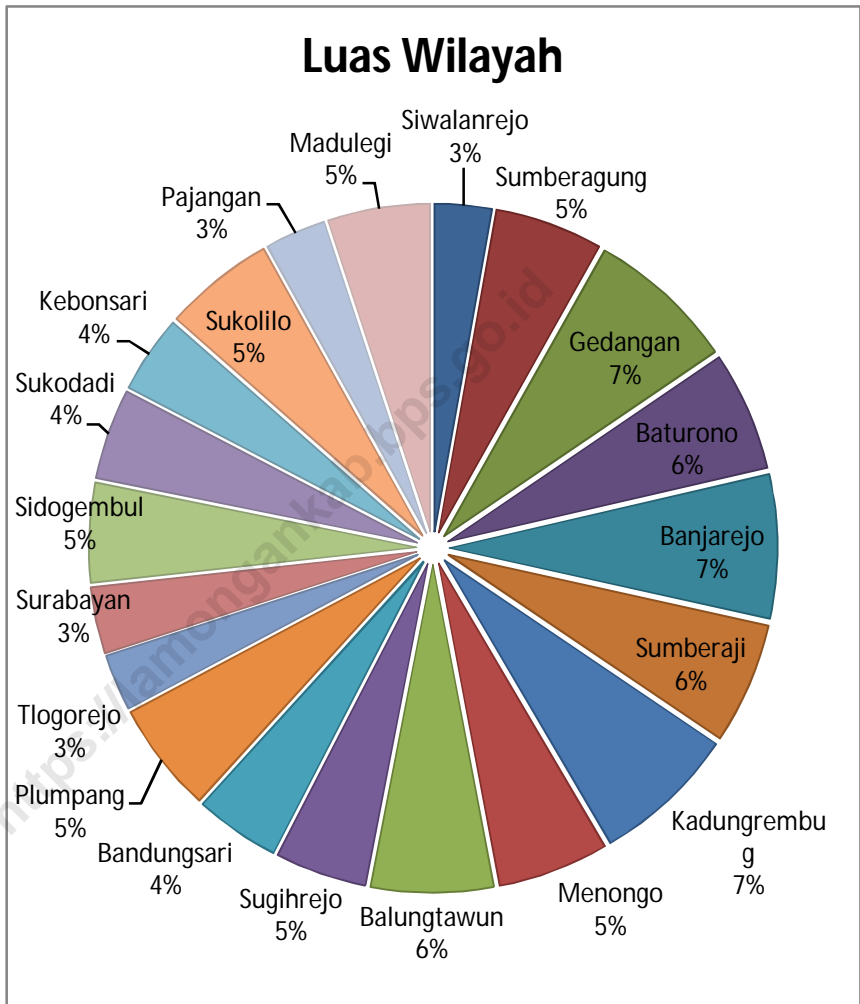
**ULASAN**

Kecamatan Sukodadi merupakan dataran rendah dengan ketinggian rata-rata 10,90 meter di atas permukaan laut, terletak pada posisi 7°5'21" Lintang Selatan dan 112°19'33" Bujur Timur. Luas Kecamatan Sukodadi adalah 45,91 km<sup>2</sup>.

Wilayah administrasi Kecamatan Sukodadi terdiri dari 20 wilayah desa. Luas daratan masing-masing desa, yaitu: Siwalanrejo (1,29km<sup>2</sup>), Sumberagung (2,45km<sup>2</sup>), Gedangan (3,37km<sup>2</sup>), Baturono (2,71km<sup>2</sup>), Banjarejo (3,25km<sup>2</sup>), Sumberaji (2,75km<sup>2</sup>), Kadungrebug (3,26km<sup>2</sup>), Menongo (2,51km<sup>2</sup>), Balungtawun (2,77km<sup>2</sup>), Sugihrejo (2,07km<sup>2</sup>), Bandungsari (1,93km<sup>2</sup>), Plumpang (2,50km<sup>2</sup>), Tlogorejo (1,28km<sup>2</sup>), Surabayan (1,50km<sup>2</sup>), Sidogembul (2,25km<sup>2</sup>), Sukodadi (2,05km<sup>2</sup>), Kebonsari (1,76km<sup>2</sup>), Sukolilo (2,51km<sup>2</sup>), Pajangan (1,38km<sup>2</sup>), dan Madulegi (2,32km<sup>2</sup>).

Wilayah Kecamatan Sukodadi bagian utara berbatasan dengan Kecamatan Pucuk, bagian timur berbatasan dengan Kecamatan Lamongan, bagian selatan berbatasan dengan Kecamatan Kembangbahu, dan bagian barat berbatasan dengan Kecamatan Sugio.

**Gambar 1** Luas Wilayah Menurut Desa di Kecamatan Sukodadi(km<sup>2</sup>), 2017



**Tabel 1.1.1 Luas Wilayah Menurut Desa dan Persentase Terhadap Kecamatan Di Kecamatan Sukodadi, 2017**

<b>Desa/Kelurahan</b>	<b>Luas (Km2)</b>	<b>Persentase</b>
(1)	(2)	(3)
1 Siwalanrejo	1,29	2,81
2 Sumberagung	2,45	5,34
3 Gedangan	3,37	7,34
4 Baturono	2,71	5,90
5 Banjarejo	3,25	7,08
6 Sumberaji	2,75	5,99
7 Kadungrempu	3,26	7,10
8 Menongo	2,51	5,47
9 Balungtawun	2,77	6,03
10 Sugihrejo	2,07	4,51
11 Bandungsari	1,93	4,20
12 Plumpang	2,50	5,45
13 Tlogorejo	1,28	2,79
14 Surabayan	1,50	3,27
15 Sidogembul	2,25	4,90
16 Sukodadi	2,05	4,47
17 Kebonsari	1,76	3,83
18 Sukolilo	2,51	5,47
19 Pajangan	1,38	3,01
20 Madulegi	2,32	5,05
<b>Sukodadi</b>	<b>45,91</b>	<b>100,00</b>

Sumber : Kantor Camat Sukodadi

**Tabel 1.1.2 Tinggi Wilayah di Atas Permukaan Laut (DPL) Menurut Desa di Kecamatan Sukodadi, 2017**

<b>Desa/Kelurahan</b>	<b>Tinggi (m)</b>
(1)	(2)
1 Siwalanrejo	16,00
2 Sumberagung	20,00
3 Gedangan	11,00
4 Baturono	11,00
5 Banjarejo	14,00
6 Sumberaji	13,00
7 Kadungrembug	15,00
8 Menongo	13,00
9 Balungtawun	11,00
10 Sugihrejo	9,00
11 Bandungsari	11,00
12 Plumpang	8,00
13 Tlogorejo	9,00
14 Surabayan	8,00
15 Sidogembul	8,00
16 Sukodadi	9,00
17 Kebonsari	8,00
18 Sukolilo	9,00
19 Pajangan	9,00
20 Madulegi	6,00
<b>Sukodadi</b>	<b>10,90</b>

Sumber : Kantor Camat Sukodadi

**Tabel 1.1.3 Jarak dari Desa ke Ibukota Kecamatan dan Ibukota Kabupaten di Kecamatan Sukodadi, 2017**

Desa/Kelurahan	Jarak desa ke Ibu Kota Kecamatan (Km)	Jarak desa ke Ibu Kota Kabupaten (Km)
(1)	(2)	(3)
1 Siwalanrejo	6	10
2 Sumberagung	7	10
3 Gedangan	8	8
4 Baturono	7	6
5 Banjarejo	6	8
6 Sumberaji	5	9
7 Kadungrembug	4	12
8 Menongo	3	10
9 Balungtawun	4	9
10 Sugihrejo	7	7
11 Bandungsari	4	9
12 Plumpang	3	8
13 Tlogorejo	4	8
14 Surabayan	3	7
15 Sidogembul	2	9
16 Sukodadi	1	11
17 Kebonsari	1	12
18 Sukolilo	1	12
19 Pajangan	2	15
20 Madulegi	5	13

Sumber : Kantor Camat Sukodadi

**Tabel 1.1.4 Jarak Antar Desa/Kelurahan (Km) di Kecamatan Sukodadi, 2017**

Desa/ Kelurahan	Siwalanrejo	Sumberagung	Gedangan	Baturono	Banjarrejo	Sumberaji	Kadungrembug	Menongo	Balungtawun	Sugihrejo	Bandungsari	Plumpang	Tlogorejo	Surabayan	Sidogembul	Sukodadi	Kebonsari	Sukolilo	Pajangan	Madulegi
1 Siwalanrejo	1	2	3	2	1	6	5	5	5	8	7	9	8	8	6	9	10	10	12	
2 Sumberagung	1	2	3	2	1	6	5	5	5	8	7	9	8	8	8	9	10	10	12	
3 Gedangan	2	2	1	2	3	6	5	4	5	6	7	8	9	9	9	10	11	11	13	
4 Baturono	3	3	1	1	2	7	6	5	6	6	7	8	8	8	8	9	10	10	11	
5 Banjarrejo	2	2	2	1	1	6	5	4	5	5	6	7	7	7	7	8	9	9	10	
6 Sumberaji	1	1	3	2	1	5	4	3	3	4	5	6	6	6	6	7	8	8	9	
7 Kadungrembug	6	6	6	7	6	5	2	3	4	1	2	3	4	4	4	5	6	6	7	
8 Menongo	5	5	5	6	5	4	2	1	2	1	2	3	4	4	4	4	5	6	6	
9 Balungtawun	5	5	4	5	4	3	3	1	1	2	3	4	5	5	5	6	7	7	8	
10 Sugihrejo	5	5	5	6	5	3	4	2	1	3	4	5	6	6	6	7	8	8	9	
11 Bandungsari	8	8	6	6	5	4	1	1	2	3	1	2	4	4	4	5	6	6	7	
12 Plumpang	7	7	7	7	6	5	2	2	3	4	1	1	1	1	3	4	5	5	6	
13 Tlogorejo	9	9	8	8	7	6	3	3	4	5	2	1	1	1	3	3	4	4	5	
14 Surabayan	8	8	9	8	7	6	4	4	5	6	4	1	1	1	2	3	4	4	5	
15 Sidogembul	8	8	9	8	7	6	4	4	5	6	4	1	1	1	2	2	3	3	4	
16 Sukodadi	6	8	9	8	7	6	4	4	5	6	4	3	3	2	2	1	2	2	3	
17 Kebonsari	9	9	10	9	8	7	5	4	6	7	5	4	3	3	2	1	2	1	3	
18 Sukolilo	10	10	11	10	9	8	6	5	7	8	6	5	4	4	3	2	2	1	2	
19 Pajangan	10	10	11	10	9	8	6	6	7	8	6	5	4	4	3	2	1	1	1	
20 Madulegi	12	12	13	11	10	9	7	6	8	9	7	6	5	5	4	3	3	2	1	

Sumber : Kantor Camat Sukodadi

**Tabel 1.1.5 Koordinat Kantor Desa/Kelurahan di Kecamatan Sukodadi, 2017**

Desa/Kelurahan	BT	LS
(1)	(2)	(3)
1 Siwalanrejo	112'199,	07'0817
2 Sumberagung	112'1923	07'0940
3 Gedangan	112'2139	07'0900
4 Baturono	112'2024	07'0750
5 Banjarejo	112'2052	07'0870
6 Sumberaji	112'2007	07'0758
7 Kadungrebug	112'1913	07'0678
8 Menongo	112'1935	07'0657
9 Balungtawun	112'2024	07'0742
10 Sugihrejo	112'2237	07'0724
11 Bandungsari	112'2020	07'0656
12 Plumpang	112'2022	07'0624
13 Tlogorejo	112'2104	07'0659
14 Surabayaan	112'2102	07'0555
15 Sidogembul	112'2016	07'0525
16 Sukodadi	112'1933	07'0521
17 Kebonsari	112'1848	07'0532
18 Sukolilo	112'1936	07'0506
19 Pajangan	112'1905	07'0436
20 Madulegi	112'2012	07'0440

Sumber : Kantor Camat Sukodadi



**Tabel 1.2.1 Jumlah Hari Hujan dan Curah Hujan di Kecamatan Sukodadi, 2017**

	Bulan	Hari Hujan	Curah Hujan ( mm )
	(1)	(2)	(3)
1	Januari	15	168
2	Pebruari	14	254
3	Maret	14	204
4	April	11	188
5	Mei	8	90
6	Juni	3	33
7	Juli	5	30
8	Agustus	1	2
9	September	-	-
10	Oktober	9	114
11	Nopember	11	215
12	Desember	14	197
	<b>Rata-Rata</b>	<b>9</b>	<b>125</b>

*Sumber : Stasiun Pengamat Hujan*

**Tabel 1.2.2 Perkembangan Hari Hujan di Kecamatan Sukodadi, 2015 - 2017**

	Bulan	2015	2016	2017
	(1)	(2)	(3)	(4)
1	Januari	19	16	15
2	Pebruari	17	19	14
3	Maret	16	15	14
4	April	15	14	11
5	Mei	6	10	8
6	Juni	2	7	3
7	Juli	-	2	5
8	Agustus	-	2	1
9	September	-	6	-
10	Oktober	-	13	9
11	Nopember	5	13	11
12	Desember	12	20	14
	<b>Rata-Rata</b>	<b>8</b>	<b>11</b>	<b>9</b>

*Sumber : Stasiun Pengamat Hujan*

**Tabel 1.2.3 Perkembangan Curah Hujan di Kecamatan Sukodadi, 2015 - 2017**

	Bulan	2015	2016	2017
	(1)	(2)	(3)	(4)
1	Januari	264	175	168
2	Pebruari	232	273	254
3	Maret	273	185	204
4	April	203	241	188
5	Mei	70	120	90
6	Juni	13	293	33
7	Juli	-	13	30
8	Agustus	-	18	2
9	September	-	27	-
10	Oktober	-	200	114
11	Nopember	31	196	215
12	Desember	326	203	197
	<b>Rata-Rata</b>	<b>118</b>	<b>162</b>	<b>125</b>

*Sumber : Stasiun Pengamat Hujan*

# BAB 2 PEMERINTAHAN

Wilayah  
Kecamatan  
Sukodadi  
memiliki  
20 Desa,  
77 Dusun,  
101 RW,  
dan 338 RT



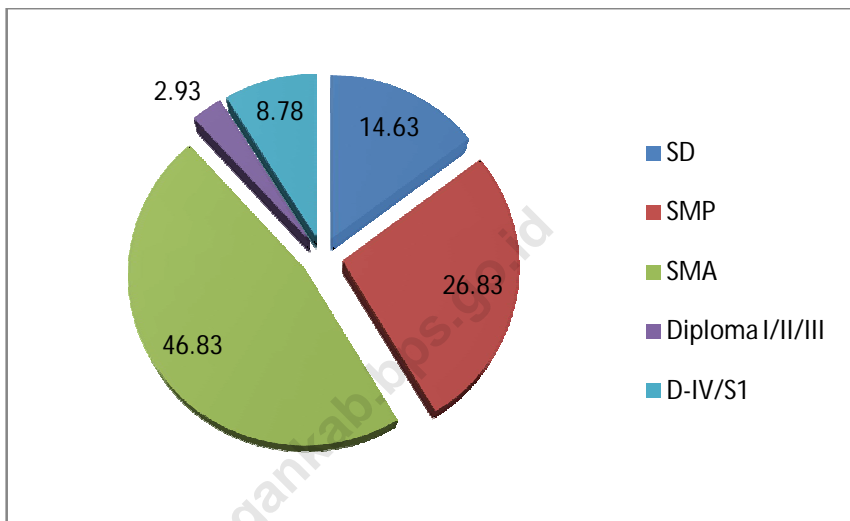
## ULASAN

Pusat pemerintahan Kecamatan Sukodadi terletak di Desa Sukodadi, 11 Km dari Ibukota Kabupaten Lamongan. Kecamatan Sukodadi terdiri dari 20 Desa, 77 Dusun, 101 Rukun Warga (RW) dan 338 Rukun Tetangga (RT).

Jumlah anggota Badan Permusyawaratan Desa (BPD) Kecamatan Sukodadi sebanyak 191 orang. Jumlah anggota BPD terbanyak yaitu sejumlah 11 orang. Desa Pajangan memiliki jumlah anggota BPD terkecil di Kecamatan Sukodadi yaitu sebanyak 8 orang.

Tercatat jumlah perangkat desa di Kecamatan Sukodadi sebanyak 206 orang. Jika dirinci menurut pendidikan yang ditamatkan ada 30 orang perangkat desa yang pendidikan tertingginya SD, 55 orang tamatan SMP, 96 orang tamatan SMA, serta tamatan diploma I/II/III dan diploma IV/S1 masing-masing sejumlah 6 dan 19 orang. Hal ini menunjukkan bahwa sebanyak 46,60% Perangkat Desa di Kecamatan Sukodadi merupakan tamatan SMA.

**Gambar 3** Presentase Jumlah Perangkat Desa Menurut Pendidikan di Kecamatan Sukodadi, 2017



**Tabel 2.1 Nama Camat Sukodadi di Kecamatan Sukodadi, Tahun 1989- 2017**

Nama Camat	Periode Jabatan
(1)	(2)
1 Drs. Sumarsono	1989 - 1991
2 Drs. Suwaji	1991 - 1993
3 Drs. Bb. Suwahyo	1993 - 1996
4 Drs. Subakir ,M.M.	1996 - 1999
5 Drs. Gatot Suroso	1999 - 2002
6 Drs. Poerbiyanto ,M.M.	2002 - 2005
7 Drs. Lestariyono ,M.Si.	2005 - 2009
8 Drs. Edhie Martana	2009 - 2010
9 Drs. Edwin Annedi, S.Sos.	2010 - 2011
10 Abdul Khowi, S.E., M.M.	2011-2014
11 Deddi Dian Ali, S.E, M.M	2014-2016
12 Drs. Fatkhur Rozi, MM	2016-Sekarang

Sumber : Kantor Camat Sukodadi

**Tabel 2.2 Kepala Desa/Lurah dan Sekretaris Desa/Kelurahan di Kecamatan Sukodadi 2017**

<b>Desa/Kelurahan</b>	<b>Nama Kades/Lurah</b>	<b>Nama Sekdes</b>
(1)	(2)	(3)
1 Siwalanrejo	Sumber	Abdul Manan
2 Sumberagung	Drs. Saekan	Salam Tri Pujo W.
3 Gedangan	H. Sulkan	Giman
4 Baturono	Drs. Tarmuji	-
5 Banjarejo	Adam Malik	M. Tohir Wahyudi
6 Sumberaji	Suparno	Moh. Umar, S.E
7 Kadungrembug	Atrup	-
8 Menongo	Mulyono	Tumijan
9 Balungkawun	Mucholifah	-
10 Sughirejo	Hartatik, S.Pd	Suwarno
11 Bandungsari	Suyanto	-
12 Plumpang	Sutikno	Sutikno
13 Tlogorejo	Suratno	Aspan
14 Surabayaan	Sunarto	-
15 Sidogembul	Drs. Bambang Suparno	M. Anshor, S.H
16 Sukodadi	Sutariono	-
17 Kebonsari	Harjito HS	-
18 Sukolilo	Moh. Lasmiran	-
19 Pajangan	Muhid Rais	Hengki Purnomo
20 Madulegi	Suwoto	Miss Mei

Sumber : Kantor Camat Sukodadi



**Tabel 2.3 Desa/Kelurahan menurut Status Hukum di Kecamatan Sukodadi 2017**

Desa/Kelurahan	Status Hukum	Status Desa/Kelurahan
(1)	(2)	(3)
1 Siwalanrejo	Difinitif	Desa
2 Sumberagung	Difinitif	Desa
3 Gedangan	Difinitif	Desa
4 Baturono	Difinitif	Desa
5 Banjarejo	Difinitif	Desa
6 Sumberaji	Difinitif	Desa
7 Kadungrembug	Difinitif	Desa
8 Menongo	Difinitif	Desa
9 Balungtawun	Difinitif	Desa
10 Sugihrejo	Difinitif	Desa
11 Bandungsari	Difinitif	Desa
12 Plumpang	Difinitif	Desa
13 Tlogorejo	Difinitif	Desa
14 Surabayan	Difinitif	Desa
15 Sidogembul	Difinitif	Desa
16 Sukodadi	Difinitif	Kota
17 Kebonsari	Difinitif	Desa
18 Sukolilo	Difinitif	Desa
19 Pajangan	Difinitif	Desa
20 Madulegi	Difinitif	Desa

*Sumber : Kantor Camat Sukodadi*

**Tabel 2.4 Desa menurut Kategori LPM dan Tingkat Perkembangan di Kecamatan Sukodadi, 2017**

	<b>Desa/Kelurahan</b>	<b>Kategori LPM</b>	<b>Tingkat Perkembangannya</b>
	(1)	(2)	(3)
1	Siwalanrejo	Kategori 3	Swasembada
2	Sumberagung	Kategori 3	Swasembada
3	Gedangan	Kategori 3	Swasembada
4	Baturono	Kategori 3	Swasembada
5	Banjarejo	Kategori 3	Swasembada
6	Sumberaji	Kategori 3	Swasembada
7	Kadungrembug	Kategori 3	Swasembada
8	Menongo	Kategori 3	Swasembada
9	Balungtawun	Kategori 3	Swasembada
10	Sugihrejo	Kategori 3	Swasembada
11	Bandungsari	Kategori 3	Swasembada
12	Plumpang	Kategori 3	Swasembada
13	Tlogorejo	Kategori 3	Swasembada
14	Surabayan	Kategori 3	Swasembada
15	Sidogembul	Kategori 3	Swasembada
16	Sukodadi	Kategori 3	Swasembada
17	Kebonsari	Kategori 3	Swasembada
18	Sukolilo	Kategori 3	Swasembada
19	Pajangan	Kategori 3	Swasembada
20	Madulegi	Kategori 3	Swasembada

*Sumber : Kantor Camat Sukodadi*

**Tabel 2.5 Jumlah Dusun dan Tempat Kantor  
Desa/Kelurahan di Kecamatan Sukodadi, 2017**

Desa/Kelurahan	Jumlah Dusun	Tempat Kantor Desa/Kelurahan
(1)	(2)	(3)
1 Siwalanrejo	4	Siwalanrejo
2 Sumberagung	5	Bagel
3 Gedangan	5	Mergayu
4 Baturono	6	Baturono
5 Banjarejo	7	Banjaran
6 Sumberaji	5	Bulak
7 Kadungrembug	3	Kadung
8 Menongo	3	Menongo
9 Balungtawun	4	Sangeng
10 Sugihrejo	4	Tanon
11 Bandungsari	4	Donak
12 Plumpang	3	Jombok
13 Tlogorejo	3	Belok
14 Surabayaan	2	Kedangean
15 Sidogembul	4	Pagak
16 Sukodadi	2	Sumlaran
17 Kebonsari	3	Keboh
18 Sukolilo	5	Sukolilo
19 Pajangan	1	Pajangan
20 Madulegi	4	Cuping
<b>Jumlah</b>	<b>77</b>	

Sumber : Kantor Camat Sukodadi

**Tabel 2.6 Jumlah Dusun, Rukun Warga, dan Rukun Tetangga di Kecamatan Sukodadi, 2017**

Desa/Kelurahan	Dusun	RW	RT
(1)	(2)	(3)	(4)
1 Siwalanrejo	4	4	8
2 Sumberagung	5	3	15
3 Gedangan	5	6	18
4 Baturono	6	10	21
5 Banjarejo	7	6	22
6 Sumberaji	5	5	18
7 Kadungrebug	3	6	20
8 Menongo	3	5	18
9 Balungtawun	4	4	18
10 Sugihrejo	4	4	11
11 Bandungsari	4	3	9
12 Plumpang	3	5	17
13 Tlogorejo	3	4	9
14 Surabayaan	2	2	10
15 Sidogembul	4	6	16
16 Sukodadi	2	9	30
17 Kebonsari	3	5	17
18 Sukolilo	5	6	19
19 Pajangan	1	4	16
20 Madulegi	4	4	26
<b>Jumlah</b>	<b>77</b>	<b>101</b>	<b>338</b>

Sumber : Kantor Camat Sukodadi

**Tabel 2.7 Jumlah Perangkat Desa menurut Jenis Jabatan dan Pendidikan di Kecamatan Sukodadi, 2017**

Jenis Jabatan/ Perangkat Desa	Pendidikan Terakhir						Jumlah
	SD	SMP	SMA	D1/D2 /D3	D4/S1	S2	
(1)	(2)	(3)	(4)	(5)	(6)	(7)	(8)
1. Kepala Desa	-	-	15	-	5	-	20
2. Sekertaris Desa	-	-	9	-	3	-	12
3. Kaur Umum	3	8	8	-	-	-	19
4. Kaur Keuangan	3	3	8	-	1	-	15
5. Kasi Pemerintahan	3	3	7	-	2	-	15
6. Kasi Kesejahteraan Masyarakat	5	3	3	-	2	-	13
7. Kasi Ekonomi Pembangunan	2	7	3	-	1	-	13
8. Kasi Pemberdayaan	-	3	2	-	-	-	5
9. Kasi Ketentraman Ketertiban	-	1	3	-	1	-	5
10. Pembantu Umum	4	5	4	6	-	-	19
11. Kepala Dusun	10	22	34	-	4	-	70
<b>Jumlah</b>	<b>30</b>	<b>55</b>	<b>96</b>	<b>6</b>	<b>19</b>	<b>0</b>	<b>206</b>

Sumber : Kantor Camat Sukodadi

**Tabel 2.8 Jumlah anggota BPD di Kecamatan Sukodadi, 2017**

<b>Desa/Kelurahan</b>	<b>BPD</b>
(1)	(2)
1 Siwalanrejo	9
2 Sumberagung	9
3 Gedangan	11
4 Baturono	11
5 Banjarejo	11
6 Sumberaji	8
7 Kadungrebug	9
8 Menongo	11
9 Balungtawun	9
10 Sugihrejo	8
11 Bandungsari	8
12 Plumpang	10
13 Tlogorejo	8
14 Surabayan	9
15 Sidogembul	9
16 Sukodadi	11
17 Kebonsari	10
18 Sukolilo	11
19 Pajangan	8
20 Madulegi	11
<b>Jumlah</b>	<b>191</b>

Sumber : Kantor Camat Sukodadi

Jumlah penduduk Kecamatan  
Sukodadi tahun 2017 sebesar

**56.027 jiwa**



*Penduduk Perempuan*

**28.129 Jiwa**

*Penduduk laki-laki*

**27.898 Jiwa**

## ULASAN

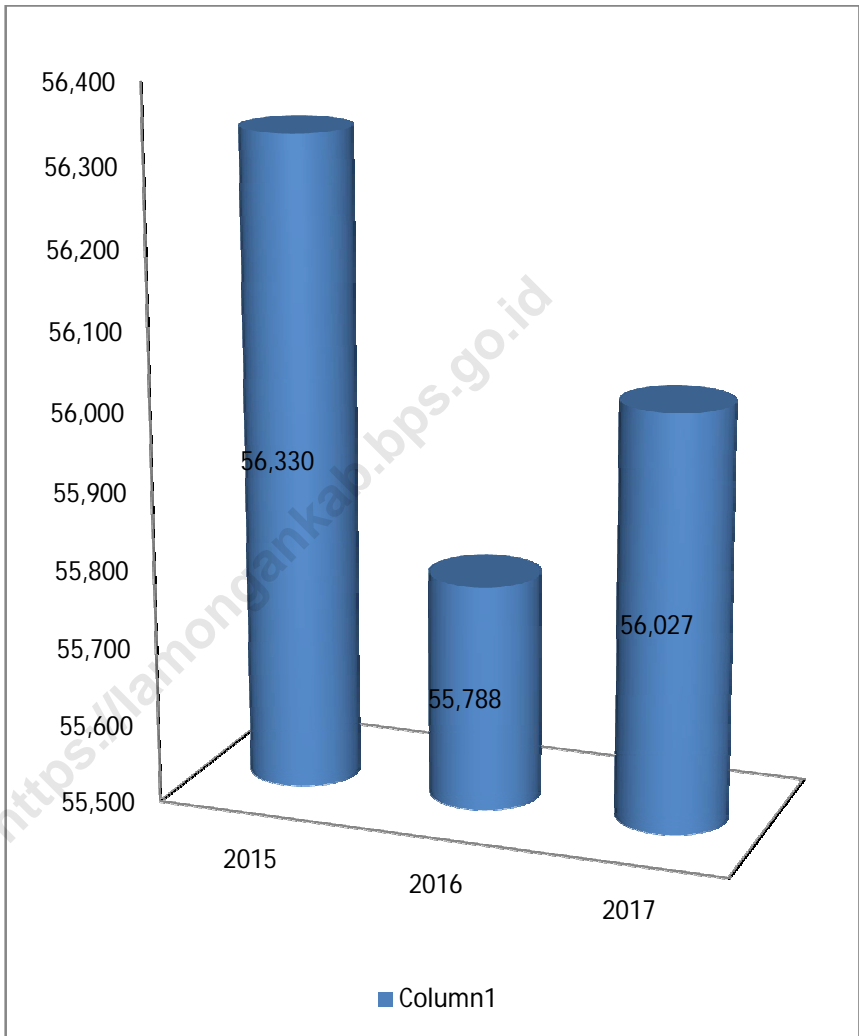
Pada Tahun 2017 data registrasi penduduk Kecamatan Sukodadi menunjukkan jumlah penduduk Kecamatan Sukodadi sebanyak 56.027 jiwa, yang terdiri atas 27.898 jiwa penduduk laki-laki dan 28.129 jiwa penduduk perempuan. Besarnya angka rasio jenis kelamin tahun 2017 penduduk laki-laki terhadap penduduk perempuan sebesar 99,18.

Kepadatan penduduk di Kecamatan Sukodadi tahun 2017 mencapai 1.220 jiwa/km<sup>2</sup>. Kepadatan Penduduk di 20 Desa ini cukup beragam dengan kepadatan penduduk tertinggi terletak di Desa Sukodadi dengan kepadatan sebesar 2.689 jiwa/km<sup>2</sup> dan terendah di Desa Kadungrembug sebesar 830 jiwa/km<sup>2</sup> dengan rata-rata sebanyak 4 (empat) orang/jiwa per rumah tangga.

Jika dilihat dari kelompok umur, jumlah penduduk terbanyak ada pada kelompok umur 10 – 14 tahun yaitu sebanyak 4.837 jiwa atau sekitar 8,63% dari total keseluruhan penduduk Kecamatan Sukodadi.



**Gambar 5** Perkembangan Jumlah Penduduk di Kecamatan Sukodadi, 2017



**Tabel 3.1 Jumlah Penduduk menurut Jenis Kelamin di Kecamatan Sukodadi, 2017**

Kode Desa	Desa/Kelurahan	Laki-Laki	Perempuan	Laki-Laki + Perempuan	Rasio Jenis Kelamin
(1)	(2)	(3)	(4)	(5)	(6)
1	Siwalanrejo	624	603	1.227	103,48
2	Sumberagung	1.100	1.099	2.199	100,09
3	Gedangan	1.477	1.531	3.008	96,47
4	Baturono	1.507	1.606	3.113	93,84
5	Banjarejo	1.852	1.812	3.664	102,21
6	Sumberaji	1.305	1.262	2.567	103,41
7	Kadungrebug	1.351	1.355	2.706	99,70
8	Menongo	1.723	1.711	3.434	100,70
9	Balungtawun	1.502	1.444	2.946	104,02
10	Sugihrejo	874	926	1.800	94,38
11	Bandungsari	1.031	1.020	2.051	101,08
12	Plumpang	1.396	1.483	2.879	94,13
13	Tlogorejo	697	646	1.343	107,89
14	Surabayan	805	915	1.720	87,98
15	Sidogembul	1.510	1.554	3.064	97,17
16	Sukodadi	2.702	2.811	5.513	96,12
17	Kebonsari	1.517	1.460	2.977	103,90
18	Sukolilo	2.315	2.276	4.591	101,71
19	Pajangan	1.078	1.079	2.157	99,91
20	Madulegi	1.532	1.536	3.068	99,74
<b>Sukodadi</b>		<b>27.898</b>	<b>28.129</b>	<b>56.027</b>	<b>99,18</b>

Sumber : Kantor Camat Sukodadi

**Tabel 3.2 Jumlah Penduduk yang Lahir menurut Jenis Kelamin di Kecamatan Sukodadi, 2017**

Desa/Kelurahan	Lahir			Rata-Rata Kelahiran Per 1000 Penduduk
	L	P	L+P	
(1)	(2)	(3)	(4)	(5)
1 Siwalanrejo	10	16	26	21
2 Sumberagung	11	10	21	10
3 Gedangan	14	11	25	8
4 Baturono	26	28	54	17
5 Banjarejo	14	17	31	8
6 Sumberaji	15	16	31	12
7 Kadungrebug	9	15	24	9
8 Menongo	11	20	31	9
9 Balungtawun	21	11	32	11
10 Sugihrejo	16	17	33	18
11 Bandungsari	11	11	22	11
12 Plumpang	12	13	25	9
13 Tlogorejo	7	10	17	13
14 Surabayan	17	18	35	20
15 Sidogembul	11	18	29	9
16 Sukodadi	29	22	51	9
17 Kebonsari	19	12	31	10
18 Sukolilo	23	19	42	9
19 Pajangan	16	13	29	13
20 Madulegi	21	14	35	11
<b>Sukodadi</b>	<b>313</b>	<b>311</b>	<b>624</b>	<b>11</b>

Sumber : Kantor Camat Sukodadi

**Tabel 3.3 Jumlah Penduduk yang Mati menurut Jenis Kelamin di Kecamatan Sukodadi, 2017**

	Desa/Kelurahan	Mati			Rata-Rata Kematian Per 1000 Penduduk
		L	P	L+P	
	(1)	(2)	(3)	(4)	(5)
1	Siwalanrejo	4	5	9	7
2	Sumberagung	5	8	13	6
3	Gedangan	4	9	13	4
4	Baturono	7	4	11	4
5	Banjarejo	8	7	15	4
6	Sumberaji	5	5	10	4
7	Kadungrembug	4	5	9	3
8	Menongo	6	4	10	3
9	Balungtawun	4	6	10	3
10	Sugihrejo	7	6	13	7
11	Bandungsari	5	4	9	4
12	Plumpang	9	7	16	6
13	Tlogorejo	4	6	10	7
14	Surabayan	7	4	11	6
15	Sidogembul	5	9	14	5
16	Sukodadi	13	10	23	4
17	Kebonsari	9	7	16	5
18	Sukolilo	6	3	9	2
19	Pajangan	9	7	16	7
20	Madulegi	6	10	16	5
<b>Sukodadi</b>		<b>127</b>	<b>126</b>	<b>253</b>	<b>5</b>

Sumber : Kantor Camat Sukodadi

**Tabel 3.4 Jumlah Penduduk yang Datang menurut Jenis Kelamin di Kecamatan Sukodadi, 2017**

Desa/Kelurahan	Datang			Rata-Rata Kedatangan Per 1000 Penduduk
	L	P	L+P	
(1)	(2)	(3)	(4)	(5)
1 Siwalanrejo	2	1	3	2
2 Sumberagung	5	1	6	3
3 Gedangan	4	3	7	2
4 Baturono	13	21	34	11
5 Banjarejo	2	1	3	1
6 Sumberaji	2	6	8	3
7 Kadungrembug	1	4	5	2
8 Menongo	2	9	11	3
9 Balungtawun	5	3	8	3
10 Sugihrejo	3	2	5	3
11 Bandungsari	1	2	3	1
12 Plumpang	2	1	3	1
13 Tlogorejo	2	1	3	2
14 Surabayan	2	3	5	3
15 Sidogembul	2	4	6	2
16 Sukodadi	11	8	19	3
17 Kebonsari	2	3	5	2
18 Sukolilo	7	3	10	2
19 Pajangan	5	3	8	4
20 Madulegi	2	1	3	1
<b>Sukodadi</b>	<b>75</b>	<b>80</b>	<b>155</b>	<b>3</b>

Sumber : Kantor Camat Sukodadi

**Tabel 3.5 Jumlah Penduduk yang Pindah menurut Jenis Kelamin di Kecamatan Sukodadi, 2017**

Desa/Kelurahan	Pindah			Rata-Rata Kedatangan Per 1000 Penduduk
	L	P	L+P	
(1)	(2)	(3)	(4)	(5)
1 Siwalanrejo	1	1	2	2
2 Sumberagung	6	9	15	7
3 Gedangan	7	8	15	5
4 Baturono	15	11	26	8
5 Banjarejo	16	10	26	7
6 Sumberaji	12	9	21	8
7 Kadungrembug	11	8	19	7
8 Menongo	13	6	19	6
9 Balungtawun	1	2	3	1
10 Sugihrejo	14	5	19	11
11 Bandungsari	8	2	10	5
12 Plumpang	10	7	17	6
13 Tlogorejo	9	4	13	10
14 Surabayan	12	4	16	9
15 Sidogembul	14	2	16	5
16 Sukodadi	5	4	9	2
17 Kebonsari	12	7	19	6
18 Sukolilo	2	1	3	1
19 Pajangan	1	5	6	3
20 Madulegi	19	1	20	7
<b>Sukodadi</b>	<b>188</b>	<b>106</b>	<b>294</b>	<b>5</b>

Sumber : Kantor Camat Sukodadi

**Tabel 3.6 Jumlah Penduduk, Rumah Tangga dan Kepadatan di Kecamatan Sukodadi, 2017**

Desa/Kelurahan	Luas (Km <sup>2</sup> )	Penduduk	Rumah Tangga	Kepadatan	Rata-Rata Per Rumah tangga
(1)	(2)	(3)	(4)	(5)	(6)
1 Siwalanrejo	1,29	1.227	317	951	4
2 Sumberagung	2,45	2.199	598	898	4
3 Gedangan	3,37	3.008	761	893	4
4 Baturono	2,71	3.113	775	1.149	4
5 Banjarejo	3,25	3.664	1.066	1.127	3
6 Sumberaji	2,75	2.567	583	933	4
7 Kadungrebug	3,26	2.706	748	830	4
8 Menongo	2,51	3.434	909	1.368	4
9 Balungtawun	2,77	2.946	826	1.064	4
10 Sugihrejo	2,07	1.800	509	870	4
11 Bandungsari	1,93	2.051	573	1.063	4
12 Plumpang	2,50	2.879	821	1.152	4
13 Tlogorejo	1,28	1.343	411	1.049	3
14 Surabayan	1,50	1.720	494	1.147	3
15 Sidogembul	2,25	3.064	813	1.362	4
16 Sukodadi	2,05	5.513	1.631	2.689	3
17 Kebonsari	1,76	2.977	817	1.691	4
18 Sukolilo	2,51	4.591	1.179	1.829	4
19 Pajangan	1,38	2.157	535	1.563	4
20 Madulegi	2,32	3.068	899	1.322	3
<b>Sukodadi</b>	<b>46</b>	<b>56.027</b>	<b>15.265</b>	<b>1.220</b>	<b>4</b>

Sumber : Kantor Camat Sukodadi

**Tabel 3.7 Penduduk menurut Kewarganegaraan di Kecamatan Sukodadi, 2017**

Desa/Kelurahan	WNI		WNA		Jumlah	
	L	P	L	P	L	P
(1)	(2)	(3)	(4)	(5)	(6)	(7)
1 Siwalanrejo	624	603	0	0	624	603
2 Sumberagung	1.100	1.099	0	0	1.100	1.099
3 Gedangan	1.477	1.531	0	0	1.477	1.531
4 Baturono	1.507	1.606	0	0	1.507	1.606
5 Banjarejo	1.852	1.812	0	0	1.852	1.812
6 Sumberaji	1.305	1.262	0	0	1.305	1.262
7 Kadungrebug	1.351	1.355	0	0	1.351	1.355
8 Menongo	1.723	1.711	0	0	1.723	1.711
9 Balungtawun	1.502	1.444	0	0	1.502	1.444
10 Sugihrejo	874	926	0	0	874	926
11 Bandungsari	1.031	1.020	0	0	1.031	1.020
12 Plumpang	1.396	1.483	0	0	1.396	1.483
13 Tlogorejo	697	646	0	0	697	646
14 Surabayan	805	915	0	0	805	915
15 Sidogembul	1.510	1.554	0	0	1.510	1.554
16 Sukodadi	2.702	2.811	0	0	2.702	2.811
17 Kebonsari	1.517	1.460	0	0	1.517	1.460
18 Sukolilo	2.315	2.276	0	0	2.315	2.276
19 Pajangan	1.078	1.079	0	0	1.078	1.079
20 Madulegi	1.532	1.536	0	0	1.532	1.536
<b>Jumlah</b>	<b>27.898</b>	<b>28.129</b>	<b>0</b>	<b>0</b>	<b>27.898</b>	<b>28.129</b>

Sumber : Kantor Camat Sukodadi



**Tabel 3.8 Perkembangan Jumlah Penduduk di Kecamatan Sukodadi, 2015 - 2017**

	<b>Desa/Kelurahan</b>	<b>2015</b>	<b>2016</b>	<b>2017</b>
	(1)	(2)	(3)	(4)
1	Siwalanrejo	1.198	1.210	1.227
2	Sumberagung	2.242	2.191	2.199
3	Gedangan	3.126	3.004	3.008
4	Baturono	3.091	3.038	3.113
5	Banjarejo	3.726	3.666	3.664
6	Sumberaji	2.574	2.542	2.567
7	Kadungrembug	2.726	2.715	2.706
8	Menongo	3.409	3.420	3.434
9	Balungtawun	2.979	2.919	2.946
10	Sugihrejo	1.847	1.777	1.800
11	Bandungsari	2.059	2.061	2.051
12	Plumpang	2.987	2.882	2.879
13	Tlogorejo	1.364	1.343	1.343
14	Surabayan	1.712	1.701	1.720
15	Sidogembul	3.076	3.052	3.064
16	Sukodadi	5.452	5.506	5.513
17	Kebonsari	2.993	2.982	2.977
18	Sukolilo	4.498	4.553	4.591
19	Pajangan	2.140	2.167	2.157
20	Madulegi	3.131	3.059	3.068
	<b>Jumlah</b>	<b>56.330</b>	<b>55.788</b>	<b>56.027</b>

Sumber : Kantor Camat Sukodadi

**Tabel 3.9 Perkembangan Pertumbuhan Penduduk di Kecamatan Sukodadi, 2016 - 2017**

<b>Desa/Kelurahan</b>	<b>2016 (%)</b>	<b>2017 (%)</b>
(1)	(2)	(3)
1 Siwalanrejo	1,00	1,40
2 Sumberagung	-2,27	0,37
3 Gedangan	-3,90	0,13
4 Baturono	-1,71	2,47
5 Banjarejo	-1,61	-0,05
6 Sumberaji	-1,24	0,98
7 Kadungrebug	-0,40	-0,33
8 Menongo	0,32	0,41
9 Balungtawun	-2,01	0,92
10 Sugihejo	-3,79	1,29
11 Bandungsari	0,10	-0,49
12 Plumpang	-3,52	-0,10
13 Tlogorejo	-1,54	0,00
14 Surabayan	-0,64	1,12
15 Sidogembul	-0,78	0,39
16 Sukodadi	0,99	0,13
17 Kebonsari	-0,37	-0,17
18 Sukolilo	1,22	0,83
19 Pajangan	1,26	-0,46
20 Madulegi	-2,30	0,29
<b>Jumlah</b>	<b>-21,20</b>	<b>9,15</b>

*Sumber : Kantor Camat Sukodadi*

**Tabel 3.10 Perkembangan Kepadatan Penduduk (Jiwa/Km<sup>2</sup>) di Kecamatan Sukodadi, 2015 - 2017**

<b>Desa/Kelurahan</b>	<b>2015</b>	<b>2016</b>	<b>2017</b>
(1)	(2)	(3)	(4)
1 Siwalanrejo	929	938	938
2 Sumberagung	915	894	894
3 Gedangan	928	891	891
4 Baturono	1.141	1.121	1.121
5 Banjarejo	1.146	1.128	1.128
6 Sumberaji	936	924	924
7 Kadungrebug	836	833	833
8 Menongo	1.358	1.363	1.363
9 Balungtawun	1.075	1.054	1.054
10 Sugihrejo	892	858	858
11 Bandungsari	1.067	1.068	1.068
12 Plumpang	1.195	1.153	1.153
13 Tlogorejo	1.066	1.049	1.049
14 Surabayan	1.141	1.134	1.134
15 Sidogembul	1.367	1.356	1.356
16 Sukodadi	2.660	2.686	2.686
17 Kebonsari	1.701	1.694	1.694
18 Sukolilo	1.792	1.814	1.814
19 Pajangan	1.551	1.570	1.570
20 Madulegi	1.350	1.319	1.319
<b>Sukodadi</b>	<b>1.353</b>	<b>1.343</b>	<b>1.343</b>

*Sumber : Kantor Camat Sukodadi*

**Tabel 3.11 Penduduk menurut Kelompok Umur di Kecamatan Sukodadi, 2017**

Desa/Kelurahan	Kelompok Umur				
	0-4	5-9	10-14	15-19	20 -24
(1)	(2)	(3)	(4)	(5)	(6)
1 Siwalanrejo	72	93	126	88	68
2 Sumberagung	134	132	145	162	166
3 Gedangan	190	198	230	240	158
4 Baturono	209	247	223	278	172
5 Banjarejo	250	266	294	303	261
6 Sumberaji	190	198	204	191	196
7 Kadungrebug	191	215	247	236	150
8 Menongo	284	309	314	280	239
9 Balungtawun	254	256	237	243	170
10 Sugihrejo	122	146	130	144	100
11 Bandungsari	172	183	204	133	137
12 Plumpang	219	255	254	246	134
13 Tlogorejo	78	117	130	100	53
14 Surabayan	179	135	163	117	87
15 Sidogembul	203	292	282	265	214
16 Sukodadi	373	497	520	487	413
17 Kebonsari	207	225	253	327	213
18 Sukolilo	325	358	405	422	385
19 Pajangan	143	155	203	197	151
20 Madulegi	216	246	274	227	207
<b>Jumlah</b>	<b>4.011</b>	<b>4.524</b>	<b>4.837</b>	<b>4.687</b>	<b>3.672</b>

Sumber : Kantor Camat Sukodadi

Lanjutan Tabel 3.11

Desa/Kelurahan	Kelompok Umur				
	25 - 29	30-34	35-39	40-44	45-49
(1)	(7)	(8)	(9)	(10)	(11)
1 Siwalanrejo	69	65	119	132	113
2 Sumberagung	141	135	209	219	216
3 Gedangan	172	234	259	263	223
4 Baturono	236	185	203	293	273
5 Banjarejo	302	253	273	311	280
6 Sumberaji	187	172	223	247	185
7 Kadungrebug	159	181	262	208	195
8 Menongo	231	271	302	284	266
9 Balungtawun	222	209	255	197	220
10 Sugihrejo	85	95	138	161	161
11 Bandungsari	128	110	183	175	150
12 Plumpang	180	188	265	230	222
13 Tlogorejo	76	84	129	124	96
14 Surabayan	118	129	137	150	123
15 Sidogembul	188	197	269	275	195
16 Sukodadi	440	406	463	463	405
17 Kebonsari	266	198	234	237	252
18 Sukolilo	384	351	351	374	356
19 Pajangan	158	152	160	168	164
20 Madulegi	193	214	296	250	230
<b>Jumlah</b>	<b>3.934</b>	<b>3.830</b>	<b>4.729</b>	<b>4.760</b>	<b>4.323</b>

Sumber : Kantor Camat Sukodadi

Lanjutan Tabel 3.11

Desa/Kelurahan	Kelompok Umur				Jumlah
	50-54	55 - 59	60 - 64	65+	
(1)	(12)	(13)	(14)	(15)	(16)
1 Siwalanrejo	77	64	41	101	1.227
2 Sumberagung	149	127	85	180	2.199
3 Gedangan	236	172	115	314	3.008
4 Baturono	220	172	133	268	3.113
5 Banjarejo	248	183	144	298	3.664
6 Sumberaji	175	138	105	157	2.567
7 Kadungrembug	200	127	111	222	2.706
8 Menongo	201	167	85	200	3.434
9 Balungtawun	216	135	148	183	2.946
10 Sugihrejo	139	89	95	195	1.800
11 Bandungsari	135	100	80	159	2.051
12 Plumpang	197	156	117	219	2.879
13 Tlogorejo	97	81	54	124	1.343
14 Surabayan	104	69	47	162	1.720
15 Sidogembul	215	154	113	203	3.064
16 Sukodadi	350	252	172	274	5.513
17 Kebonsari	204	113	69	183	2.977
18 Sukolilo	248	211	147	273	4.591
19 Pajangan	152	139	68	144	2.157
20 Madulegi	208	159	82	269	3.068
<b>Jumlah</b>	<b>3.771</b>	<b>2.808</b>	<b>2.011</b>	<b>4.129</b>	<b>56.027</b>

Sumber : Kantor Camat Sukodadi

**Tabel 3.12 Penduduk Laki-Laki menurut Kelompok Umur di Kecamatan Sukodadi, 2017**

Desa/Kelurahan	Kelompok Umur				
	0-4	5-9	10-14	15-19	20 -24
(1)	(2)	(3)	(4)	(5)	(6)
1 Siwalanrejo	38	47	79	46	32
2 Sumberagung	76	75	65	88	85
3 Gedangan	83	110	112	131	69
4 Baturono	104	109	108	154	69
5 Banjarejo	139	141	152	171	134
6 Sumberaji	112	121	109	91	103
7 Kadungrebug	111	102	135	118	72
8 Menongo	149	164	175	140	98
9 Balungtawun	135	140	124	137	73
10 Sugihrejo	61	72	65	80	59
11 Bandungsari	97	92	107	71	78
12 Plumpang	116	126	130	132	51
13 Tlogorejo	47	68	74	53	23
14 Surabayan	98	65	74	60	45
15 Sidogembul	106	145	137	135	102
16 Sukodadi	185	252	279	246	200
17 Kebonsari	110	128	134	161	116
18 Sukolilo	156	196	228	213	198
19 Pajangan	79	83	98	94	73
20 Madulegi	131	131	140	125	114
<b>Jumlah</b>	<b>2.133</b>	<b>2.367</b>	<b>2.526</b>	<b>2.446</b>	<b>1.794</b>

Sumber : Kantor Camat Sukodadi

Lanjutan Tabel 3.12

Desa/Kelurahan	Kelompok Umur				
	25 - 29	30-34	35-39	40-44	45-49
(1)	(7)	(8)	(9)	(10)	(11)
1 Siwalanrejo	27	33	53	70	60
2 Sumberagung	75	63	100	117	102
3 Gedangan	87	108	117	146	121
4 Baturono	130	89	92	145	145
5 Banjarejo	164	121	125	164	139
6 Sumberaji	83	76	115	115	106
7 Kadungrebug	72	81	121	117	102
8 Menongo	104	137	156	151	125
9 Balungtawun	108	106	132	101	105
10 Sugihrejo	37	43	61	79	83
11 Bandungsari	58	56	84	87	66
12 Plumpang	90	83	131	112	109
13 Tlogorejo	35	32	62	72	45
14 Surabayan	50	55	65	67	60
15 Sidogembul	93	93	131	133	99
16 Sukodadi	233	194	220	229	181
17 Kebonsari	128	107	108	122	134
18 Sukolilo	185	197	175	171	183
19 Pajangan	82	86	79	80	72
20 Madulegi	96	92	157	118	114
<b>Jumlah</b>	<b>1.936</b>	<b>1.852</b>	<b>2.283</b>	<b>2.397</b>	<b>2.152</b>

Sumber : Kantor Camat Sukodadi



Lanjutan Tabel 3.12

Desa/Kelurahan	Kelompok Umur				Jumlah
	50-54	55 - 59	60 - 64	65+	
(1)	(12)	(13)	(14)	(15)	(16)
1 Siwalanrejo	41	41	13	43	624
2 Sumberagung	82	68	39	68	1.100
3 Gedangan	109	90	52	138	1.477
4 Baturono	108	94	60	99	1.507
5 Banjarejo	111	84	72	130	1.852
6 Sumberaji	87	63	62	65	1.305
7 Kadungrebug	97	71	50	101	1.351
8 Menongo	104	91	43	82	1.723
9 Balungtawun	121	67	77	76	1.502
10 Sugihrejo	64	53	44	75	874
11 Bandungsari	73	57	38	71	1.031
12 Plumpang	89	76	57	99	1.396
13 Tlogorejo	56	45	23	59	697
14 Surabayan	47	32	23	62	805
15 Sidogembul	98	88	56	92	1.510
16 Sukodadi	169	128	71	114	2.702
17 Kebonsari	113	68	28	60	1.517
18 Sukolilo	135	106	75	98	2.315
19 Pajangan	88	83	35	50	1.078
20 Madulegi	100	84	41	92	1.532
<b>Jumlah</b>	<b>1.893</b>	<b>1.488</b>	<b>958</b>	<b>1.674</b>	<b>27.898</b>

Sumber : Kantor Camat Sukodadi

**Tabel 3.13 Penduduk Perempuan menurut Kelompok Umur di Kecamatan Sukodadi, 2017**

Desa/Kelurahan	Kelompok Umur				
	0-4	5-9	10-14	15-19	20 -24
(1)	(2)	(3)	(4)	(5)	(6)
1 Siwalanrejo	34	47	47	43	36
2 Sumberagung	59	58	80	74	81
3 Gedangan	107	88	118	109	89
4 Baturono	105	138	115	123	103
5 Banjarejo	111	125	141	131	127
6 Sumberaji	78	77	95	100	93
7 Kadungrembug	80	113	112	118	78
8 Menongo	135	145	139	140	141
9 Balungtawun	119	116	113	106	96
10 Sugihrejo	61	74	65	64	42
11 Bandungsari	76	92	97	63	60
12 Plumpang	103	129	124	114	83
13 Tlogorejo	31	49	56	47	30
14 Surabayan	80	70	89	57	42
15 Sidogembul	97	147	145	130	112
16 Sukodadi	188	244	240	240	212
17 Kebonsari	97	97	119	166	97
18 Sukolilo	169	162	177	209	187
19 Pajangan	65	73	105	103	79
20 Madulegi	85	115	134	102	93
<b>Sukodadi</b>	<b>1.878</b>	<b>2.158</b>	<b>2.311</b>	<b>2.241</b>	<b>1.878</b>

Sumber : Kantor Camat Sukodadi

Lanjutan Tabel 3.13

Desa/Kelurahan	Kelompok Umur				
	25 - 29	30-34	35-39	40-44	45-49
(1)	(7)	(8)	(9)	(10)	(11)
1 Siwalanrejo	42	32	66	62	53
2 Sumberagung	66	73	109	102	114
3 Gedangan	85	126	142	117	102
4 Baturono	106	97	111	148	127
5 Banjarejo	137	131	147	146	140
6 Sumberaji	104	96	108	132	79
7 Kadungrembug	88	100	141	91	93
8 Menongo	127	134	146	133	141
9 Balungtawun	114	102	124	95	114
10 Sugihrejo	48	53	77	82	78
11 Bandungsari	71	55	100	89	85
12 Plumpang	90	105	134	118	113
13 Tlogorejo	41	52	67	52	51
14 Surabayan	68	74	71	83	63
15 Sidogembul	95	104	138	142	96
16 Sukodadi	206	211	242	233	223
17 Kebonsari	138	91	126	115	118
18 Sukolilo	199	154	176	203	173
19 Pajangan	77	67	82	89	92
20 Madulegi	97	122	139	132	116
<b>Sukodadi</b>	<b>1.998</b>	<b>1.978</b>	<b>2.445</b>	<b>2.364</b>	<b>2.172</b>

Sumber : Kantor Camat Sukodadi

Lanjutan Tabel 3.13

Desa/Kelurahan	Kelompok Umur				Jumlah
	50-54	55 - 59	60 - 64	65+	
(1)	(12)	(13)	(14)	(15)	(16)
1 Siwalanrejo	36	22	27	58	603
2 Sumberagung	67	60	46	112	1.099
3 Gedangan	127	82	63	176	1.531
4 Baturono	112	78	73	170	1.606
5 Banjarejo	136	99	72	167	1.812
6 Sumberaji	88	76	43	92	1.262
7 Kadungrebug	103	56	61	121	1.355
8 Menongo	97	75	42	118	1.711
9 Balungtawun	95	68	71	106	1.444
10 Sugihrejo	75	36	52	121	926
11 Bandungsari	63	43	42	89	1.020
12 Plumpang	108	80	60	120	1.483
13 Tlogorejo	41	36	31	65	646
14 Surabayan	57	37	23	100	915
15 Sidogembul	117	65	57	111	1.554
16 Sukodadi	181	125	102	161	2.811
17 Kebonsari	91	45	41	123	1.460
18 Sukolilo	113	105	72	175	2.276
19 Pajangan	65	57	33	94	1.079
20 Madulegi	108	75	41	177	1.536
<b>Jumlah</b>	<b>1.879</b>	<b>1.320</b>	<b>1.053</b>	<b>2.455</b>	<b>28.129</b>

Sumber : Kantor Camat Sukodadi

**Tabel 3.14 Penduduk yang Wajib Memiliki KTP menurut Jenis Kelamin di Kecamatan Sukodadi, 2017**

Desa/Kelurahan	Jumlah Penduduk Wajib KTP		
	Laki-laki	Perempuan	Laki-laki + Perempuan
(1)	(2)	(3)	(4)
1 Siwalanrejo	472	482	954
2 Sumberagung	913	972	1.885
3 Gedangan	1.328	1.372	2.700
4 Baturono	1.288	1.372	2.660
5 Banjarejo	1.591	1.588	3.179
6 Sumberaji	1.039	1.122	2.161
7 Kadungrebug	1.118	1.137	2.255
8 Menongo	1.355	1.353	2.708
9 Balungtawun	1.198	1.288	2.486
10 Sugihrejo	756	802	1.558
11 Bandungsari	823	803	1.626
12 Plumpang	1.179	1.244	2.423
13 Tlogorejo	566	558	1.124
14 Surabayan	666	723	1.389
15 Sidogembul	1.199	1.236	2.435
16 Sukodadi	2.242	2.344	4.586
17 Kebonsari	1.237	1.275	2.512
18 Sukolilo	1.851	1.851	3.702
19 Pajangan	902	952	1.854
20 Madulegi	1.286	1.329	2.615
<b>Jumlah</b>	<b>23.009</b>	<b>23.803</b>	<b>46.812</b>

Sumber : Kantor Camat Sukodadi

# BAB 4 SOSIAL



Di Kecamatan  
Sukodadi terdapat  
2 Puskesmas,  
4 Pustu, 5 Apotek,  
7 Dokter, 30 Bidan,  
17 Mantri Kesehatan  
dan 11 Dukun Bayi  
Terlatih

Di Kecamatan  
Sukodadi terdapat  
46 TK/RA,  
45 SD/MI,  
10 SMP/MTs,  
8 SMA/SMK/MA



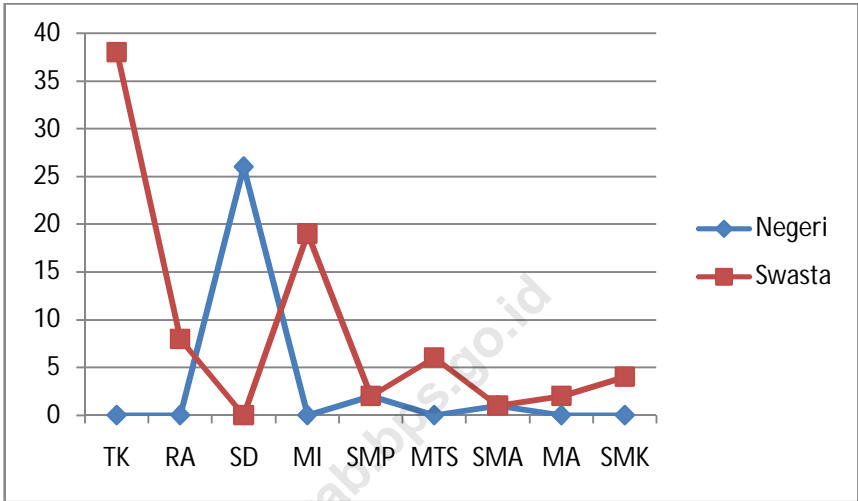
## ULASAN

Sarana pendidikan yang terdapat di Kecamatan Sukodadi meliputi: lembaga pendidikan dasar, menengah dan Pondok pesantren. Berdasarkan Data Kantor Kecamatan Sukodadi, tercatat jumlah sarana pendidikan di Kecamatan Sukodadi adalah 38 TK, 8 RA, 26 SD, 19 MI, 4 SMP, 6 MTs, 2 SMA, 2 MA, 4 SMK dan 2 Pondok Pesantren.

Penyediaan fasilitas sarana kesehatan di Kecamatan Sukodadi masih sangat terbatas. Pada tahun 2017, di wilayah Kecamatan Sukodadi terdapat 2 Puskesmas, 4 Puskesmas Pembantu, 30 Tempat praktek bidan, 7 Tempat praktek dokter dan 5 Apotek. Sedangkan untuk tenaga medis/kesehatan, di kecamatan Sukodadi terdapat 7 dokter, 30 Bidan, 17 Mantri Kesehatan dan 11 dukun bayi terlatih.

Data jumlah pasangan usia subur (PUS) dan yang ikut program KB dari UPT. KB dan Kesos di Kecamatan Sukodadi tercatat sebanyak 10.656 Pasangan Usia Subur (PUS) dan 8.307 Peserta KB. Jumlah peserta KB terbanyak terdapat di Desa Sukodadi, yaitu sebanyak 620 peserta KB.

Gambar 7 Perbandingan Fasilitas Pendidikan Negeri dan Swasta di Kecamatan Sukodadi, 2017





Tabel **4.1.1 Jumlah Fasilitas Pendidikan Negeri di Kecamatan Sukodadi, 2017**

Desa/Kelurahan	TK	RA	SD	MI	SMP	MTs	SMA	MA	SMK
(1)	(2)	(3)	(4)	(5)	(6)	(7)	(8)	(9)	(10)
1 Siwalanrejo	-	-	1	-	-	-	-	-	-
2 Sumberagung	-	-	1	-	-	-	-	-	-
3 Gedangan	-	-	1	-	-	-	-	-	-
4 Baturono	-	-	1	-	-	-	-	-	-
5 Banjarejo	-	-	2	-	-	-	-	-	-
6 Sumberaji	-	-	1	-	1	-	-	-	-
7 Kadungrebug	-	-	1	-	-	-	-	-	-
8 Menongo	-	-	1	-	-	-	-	-	-
9 Balungtawun	-	-	1	-	-	-	-	-	-
10 Sugihrejo	-	-	2	-	-	-	-	-	-
11 Bandungsari	-	-	1	-	-	-	-	-	-
12 Plumpang	-	-	1	-	-	-	-	-	-
13 Tlogorejo	-	-	1	-	-	-	-	-	-
14 Surabayaan	-	-	1	-	-	-	-	-	-
15 Sidogembul	-	-	2	-	-	-	-	-	-
16 Sukodadi	-	-	2	-	-	-	1	-	-
17 Kebonsari	-	-	1	-	-	-	-	-	-
18 Sukolilo	-	-	2	-	1	-	-	-	-
19 Pajangan	-	-	1	-	-	-	-	-	-
20 Madulegi	-	-	2	-	-	-	-	-	-
<b>Jumlah / Total</b>	<b>0</b>	<b>0</b>	<b>26</b>	<b>0</b>	<b>2</b>	<b>0</b>	<b>1</b>	<b>0</b>	<b>0</b>

Sumber : Dinas Pendidikan Kabupaten Lamongan

**Tabel 4.1.2 Jumlah Fasilitas Pendidikan Swasta di Kecamatan Sukodadi, 2017**

Desa/Kelurahan	TK	RA	SD	MI	SMP	MTs	SMA	MA	SMK
(1)	(2)	(3)	(4)	(5)	(6)	(7)	(8)	(9)	(10)
1 Siwalanrejo	-	-	-	-	-	-	-	-	-
2 Sumberagung	1	1	-	1	-	-	-	-	-
3 Gedangan	2	2	-	2	-	2	-	-	-
4 Baturono	3	1	-	-	-	-	-	-	-
5 Banjarejo	1	1	-	1	-	-	-	-	-
6 Sumberaji	3	-	-	-	-	-	-	-	-
7 Kadungrebug	1	-	-	1	-	-	-	-	-
8 Menongo	2	1	-	2	-	1	-	-	1
9 Balungtawun	2	-	-	1	-	-	-	-	-
10 Sugihrejo	2	-	-	-	-	-	-	-	-
11 Bandungsari	1	-	-	1	-	-	-	-	-
12 Plumpang	2	-	-	1	-	1	-	-	-
13 Tlogorejo	1	-	-	-	-	-	-	-	-
14 Surabayan	3	-	-	1	-	-	-	-	-
15 Sidogembul	3	-	-	1	-	-	-	-	-
16 Sukodadi	7	1	-	2	1	2	1	1	1
17 Kebonsari	2	-	-	1	1	-	-	1	2
18 Sukolilo	-	1	-	2	-	-	-	-	-
19 Pajangan	-	-	-	1	-	-	-	-	-
20 Madulegi	2	-	-	1	-	-	-	-	-
<b>Jumlah</b>	<b>38</b>	<b>8</b>	<b>0</b>	<b>19</b>	<b>2</b>	<b>6</b>	<b>1</b>	<b>2</b>	<b>4</b>

Sumber : Dinas Pendidikan Kabupaten Lamongan

**Tabel 4.1.3 Jumlah Sekolah, Murid, Guru dan Rasio Murid-Guru TK Negeri di Kecamatan Sukodadi, 2017**

Desa/Kelurahan	Lembaga Sekolah	Gedung Sekolah	Ruang Kelas
(1)	(2)	(3)	(4)
1 Siwalanrejo	-	-	-
2 Sumberagung	-	-	-
3 Gedangan	-	-	-
4 Baturono	-	-	-
5 Banjarejo	-	-	-
6 Sumberaji	-	-	-
7 Kadungrebug	-	-	-
8 Menongo	-	-	-
9 Balungtawun	-	-	-
10 Sugi hrejo	-	-	-
11 Bandungsari	-	-	-
12 Plumpang	-	-	-
13 Tlogorejo	-	-	-
14 Surabayaan	-	-	-
15 Sidogembul	-	-	-
16 Sukodadi	-	-	-
17 Kebonsari	-	-	-
18 Sukolilo	-	-	-
19 Pajangan	-	-	-
20 Madulegi	-	-	-
<b>Jumlah</b>	<b>0</b>	<b>0</b>	<b>0</b>

Sumber : Dinas Pendidikan Kabupaten Lamongan

Lanjutan Tabel 4.1.3

Desa/Kelurahan	Rombongan Belajar	Murid	Guru	Rasio Murid - Guru
(1)	(5)	(6)	(7)	(8)
1 Siwalanrejo	-	-	-	-
2 Sumberagung	-	-	-	-
3 Gedangan	-	-	-	-
4 Baturono	-	-	-	-
5 Banjarejo	-	-	-	-
6 Sumberaji	-	-	-	-
7 Kadungrebug	-	-	-	-
8 Menongo	-	-	-	-
9 Balungtawun	-	-	-	-
10 Sugihrejo	-	-	-	-
11 Bandungsari	-	-	-	-
12 Plumpang	-	-	-	-
13 Tlogorejo	-	-	-	-
14 Surabayan	-	-	-	-
15 Sidogembul	-	-	-	-
16 Sukodadi	-	-	-	-
17 Kebonsari	-	-	-	-
18 Sukolilo	-	-	-	-
19 Pajangan	-	-	-	-
20 Madulegi	-	-	-	-
<b>Jumlah</b>	<b>0</b>	<b>0</b>	<b>0</b>	<b>0</b>

Sumber : Dinas Pendidikan Kabupaten Lamongan

**Tabel 4.1.4 Jumlah Sekolah, Murid, Guru dan Rasio Murid-Guru TK Swasta di Kecamatan Sukodadi, 2017**

Desa/Kelurahan	Lembaga Sekolah	Gedung Sekolah	Ruang Kelas
(1)	(2)	(3)	(4)
1 Siwalanrejo	-	-	-
2 Sumberagung	1	1	2
3 Gedangan	2	2	4
4 Baturono	3	3	6
5 Banjarejo	1	1	2
6 Sumberaji	3	3	6
7 Kadungrembu	1	2	2
8 Menongo	2	2	4
9 Balungtawun	1	1	2
10 Sugi hrejo	2	2	4
11 Bandungsari	1	1	2
12 Plumpang	2	2	4
13 Tlogorejo	1	1	2
14 Surabayan	3	4	6
15 Sidogembul	3	4	6
16 Sukodadi	7	10	14
17 Kebonsari	2	2	4
18 Sukolilo	-	-	-
19 Pajangan	-	-	-
20 Madulegi	2	2	4
<b>Jumlah</b>	<b>37</b>	<b>43</b>	<b>74</b>

Sumber : Dinas Pendidikan Kabupaten Lamongan

Lanjutan Tabel 4.1.4

Desa/Kelurahan	Rombongan Belajar	Murid	Guru	Rasio Murid - Guru
(1)	(5)	(6)	(7)	(8)
1 Siwalanrejo	-	-	-	-
2 Sumberagung	2	23	4	6
3 Gedangan	4	49	5	10
4 Baturono	6	74	6	12
5 Banjarejo	2	32	2	16
6 Sumberaji	6	53	7	8
7 Kadungrembug	2	38	2	19
8 Menongo	4	43	5	9
9 Balungtawun	2	21	3	7
10 Sugihejo	4	44	6	7
11 Bandungsari	2	30	2	15
12 Plumpang	4	47	5	9
13 Tlogorejo	2	27	3	9
14 Surabayan	6	58	7	8
15 Sidogembul	6	56	9	6
16 Sukodadi	14	177	16	11
17 Kebonsari	4	52	8	7
18 Sukolilo	-	-	-	-
19 Pajangan	-	-	-	-
20 Madulegi	4	82	4	21
<b>Jumlah</b>	<b>74</b>	<b>906</b>	<b>94</b>	<b>10</b>

Sumber : Dinas Pendidikan Kabupaten Lamongan

**Tabel 4.1.5 Jumlah Sekolah, Murid, Guru dan Rasio Murid-Guru RA Negeri di Kecamatan Sukodadi, 2017**

Desa/Kelurahan	Lembaga Sekolah	Gedung Sekolah	Ruang Kelas
(1)	(2)	(3)	(4)
1 Siwalanrejo	-		
2 Sumberagung	-		
3 Gedangan	-		
4 Baturono	-		
5 Banjarejo	-		
6 Sumberaji	-		
7 Kadungrembug	-		
8 Menongo	-		
9 Balungtawun	-		
10 Sugihrejo	-		
11 Bandungsari	-		
12 Plumpang	-		
13 Tlogorejo	-		
14 Surabayan	-		
15 Sidogembul	-		
16 Sukodadi	-		
17 Kebonsari	-		
18 Sukolilo	-		
19 Pajangan	-		
20 Madulegi	-		
<b>Jumlah</b>	<b>0</b>	<b>0</b>	<b>0</b>

Sumber : Dinas Pendidikan Kabupaten Lamongan

Lanjutan Tabel 4.1.5

Desa/Kelurahan	Rombongan Belajar	Murid	Guru	Rasio Murid - Guru
(1)	(5)	(6)	(7)	(8)
1 Siwalanrejo	-			
2 Sumberagung	-			
3 Gedangan	-			
4 Baturono	-			
5 Banjarejo	-			
6 Sumberaji	-			
7 Kadungrebug	-			
8 Menongo	-			
9 Balungtawun	-			
10 Sugihrejo	-			
11 Bandungsari	-			
12 Plumpang	-			
13 Tlogorejo	-			
14 Surabayan	-			
15 Sidogembul	-			
16 Sukodadi	-			
17 Kebonsari	-			
18 Sukolilo	-			
19 Pajangan	-			
20 Madulegi	-			
<b>Jumlah</b>	-	-	-	-

Sumber : Dinas Pendidikan Kabupaten Lamongan



**Tabel 4.1.6 Jumlah Sekolah, Murid, Guru dan Rasio Murid-Guru RA Swasta di Kecamatan Sukodadi, 2017**

Desa/Kelurahan	Lembaga Sekolah	Gedung Sekolah	Ruang Kelas
(1)	(2)	(3)	(4)
1 Siwalanrejo	-	-	-
2 Sumberagung	1	1	2
3 Gedangan	2	2	4
4 Baturono	1	1	2
5 Banjarejo	1	1	2
6 Sumberaji	-	-	-
7 Kadungrembug	-	-	-
8 Menongo	1	1	2
9 Balungtawun	-	-	-
10 Sugihrejo	-	-	-
11 Bandungsari	-	-	-
12 Plumpang	-	-	-
13 Tlogorejo	-	-	-
14 Surabayan	-	-	-
15 Sidogembul	-	-	-
16 Sukodadi	1	1	2
17 Kebonsari	-	-	-
18 Sukolilo	1	1	2
19 Pajangan	-	-	-
20 Madulegi	-	-	-
<b>Jumlah</b>	<b>8</b>	<b>8</b>	<b>16</b>

Sumber : Dinas Pendidikan Kabupaten Lamongan

Lanjutan Tabel 4.1.6

Desa/Kelurahan	Rombongan Belajar	Murid	Guru	Rasio Murid - Guru
(1)	(5)	(6)	(7)	(8)
1 Siwalanrejo	-	-	-	-
2 Sumberagung	2	23	3	8
3 Gedangan	4	57	7	8
4 Baturono	2	22	4	6
5 Banjarejo	2	32	3	11
6 Sumberaji	-	-	-	-
7 Kadungrebug	-	-	-	-
8 Menongo	2	27	2	14
9 Balungtawun	-	-	-	-
10 Sugihrejo	-	-	-	-
11 Bandungsari	-	-	-	-
12 Plumpang	-	-	-	-
13 Tlogorejo	-	-	-	-
14 Surabayan	-	-	-	-
15 Sidogembul	-	-	-	-
16 Sukodadi	2	86	6	14
17 Kebonsari	-	-	-	-
18 Sukolilo	2	21	3	7
19 Pajangan	-	-	-	-
20 Madulegi	-	-	-	-
<b>Jumlah</b>	<b>16</b>	<b>268</b>	<b>28</b>	<b>10</b>

Sumber : Dinas Pendidikan Kabupaten Lamongan

**Tabel 4.1.7 Jumlah Sekolah, Murid, Guru dan Rasio Murid-Guru SD Negeri di Kecamatan Sukodadi, 2017**

Desa/Kelurahan	Lembaga Sekolah	Gedung Sekolah	Ruang Kelas
(1)	(2)	(3)	(4)
1 Siwalanrejo	1	2	6
2 Sumberagung	1	2	6
3 Gedangan	1	3	6
4 Baturono	1	4	11
5 Banjarejo	1	4	12
6 Sumberaji	1	2	12
7 Kadungrembug	1	2	6
8 Menongo	1	3	8
9 Balungtawun	1	2	6
10 Sugihrejo	2	4	11
11 Bandungsari	1	4	6
12 Plumpang	1	3	7
13 Tlogorejo	1	2	6
14 Surabayan	1	1	6
15 Sidogembul	1	2	6
16 Sukodadi	2	6	12
17 Kebonsari	1	2	6
18 Sukolilo	2	5	12
19 Pajangan	1	2	6
20 Madulegi	2	4	13
<b>Jumlah</b>	<b>24</b>	<b>59</b>	<b>164</b>

Sumber : Dinas Pendidikan Kabupaten Lamongan

Lanjutan Tabel 4.1.7

Desa/Kelurahan	Rombongan Belajar	Murid	Guru	Rasio Murid - Guru
(1)	(5)	(6)	(7)	(8)
1 Siwalanrejo	6	91	10	9
2 Sumberagung	6	76	11	7
3 Gedangan	6	62	9	7
4 Baturono	8	190	10	19
5 Banjarejo	6	120	10	12
6 Sumberaji	7	145	13	11
7 Kadungrembug	6	86	9	10
8 Menongo	6	128	9	14
9 Balungtawun	6	172	10	17
10 Sugihrejo	12	124	17	7
11 Bandungsari	6	97	10	10
12 Plumpang	6	124	12	10
13 Tlogorejo	6	90	9	10
14 Surabayan	6	75	9	8
15 Sidogembul	6	88	10	9
16 Sukodadi	12	305	21	15
17 Kebonsari	6	122	9	14
18 Sukolilo	12	147	18	8
19 Pajangan	6	75	12	6
20 Madulegi	12	178	18	10
<b>Jumlah</b>	<b>147</b>	<b>2495</b>	<b>236</b>	<b>11</b>

Sumber : Dinas Pendidikan Kabupaten Lamongan

**Tabel 4.1.8 Jumlah Sekolah, Murid, Guru dan Rasio Murid-Guru SD Swasta di Kecamatan Sukodadi, 2017**

Desa/Kelurahan	Lembaga Sekolah	Gedung Sekolah	Ruang Kelas
(1)	(2)	(3)	(4)
1 Siwalanrejo	-		
2 Sumberagung	-		
3 Gedangan	-		
4 Baturono	-		
5 Banjarejo	-		
6 Sumberaji	-		
7 Kadungrebug	-		
8 Menongo	-		
9 Balungtawun	-		
10 Sugihrejo	-		
11 Bandungsari	-		
12 Plumpang	-		
13 Tlogorejo	-		
14 Surabayan	-		
15 Sidogembul	-		
16 Sukodadi	-		
17 Kebonsari	-		
18 Sukolilo	-		
19 Pajangan	-		
20 Madulegi	-		
<b>Jumlah</b>	<b>0</b>	<b>0</b>	<b>0</b>

Sumber : Dinas Pendidikan Kabupaten Lamongan

Lanjutan Tabel 4.1.8

Desa/Kelurahan	Rombongan Belajar	Murid	Guru	Rasio Murid - Guru
(1)	(5)	(6)	(7)	(8)
1 Siwalanrejo	-			
2 Sumberagung	-			
3 Gedangan	-			
4 Baturono	-			
5 Banjarejo	-			
6 Sumberaji	-			
7 Kadungrembug	-			
8 Menongo	-			
9 Balungkawun	-			
10 Sugihrejo	-			
11 Bandungsari	-			
12 Plumpang	-			
13 Tlogorejo	-			
14 Surabayan	-			
15 Sidogembul	-			
16 Sukodadi	-			
17 Kebonsari	-			
18 Sukolilo	-			
19 Pajangan	-			
20 Madulegi	-			
<b>Jumlah</b>	<b>0</b>	<b>0</b>	<b>0</b>	<b>0</b>

Sumber : Dinas Pendidikan Kabupaten Lamongan

**Tabel 4.1.9 Jumlah Sekolah, Murid, Guru dan Rasio Murid-Guru MI Negeri di Kecamatan Sukodadi, 2017**

Desa/Kelurahan	Lembaga Sekolah	Gedung Sekolah	Ruang Kelas
(1)	(2)	(3)	(4)
1 Siwalanrejo	-		
2 Sumberagung	-		
3 Gedangan	-		
4 Baturono	-		
5 Banjarejo	-		
6 Sumberaji	-		
7 Kadungrembug	-		
8 Menongo	-		
9 Balungtawun	-		
10 Sugihrejo	-		
11 Bandungsari	-		
12 Plumpang	-		
13 Tlogorejo	-		
14 Surabayan	-		
15 Sidogembul	-		
16 Sukodadi	-		
17 Kebonsari	-		
18 Sukolilo	-		
19 Pajangan	-		
20 Madulegi	-		
<b>Jumlah</b>	<b>0</b>	<b>0</b>	<b>0</b>

Sumber : Dinas Pendidikan Kabupaten Lamongan

Lanjutan Tabel 4.1.9

Desa/Kelurahan	Rombongan Belajar	Murid	Guru	Rasio Murid - Guru
(1)	(5)	(6)	(7)	(8)
1 Siwalanrejo	-			
2 Sumberagung	-			
3 Gedangan	-			
4 Baturono	-			
5 Banjarejo	-			
6 Sumberaji	-			
7 Kadungrebug	-			
8 Menongo	-			
9 Balungtawun	-			
10 Sugihrejo	-			
11 Bandungsari	-			
12 Plumpang	-			
13 Tlogorejo	-			
14 Surabayan	-			
15 Sidogembul	-			
16 Sukodadi	-			
17 Kebonsari	-			
18 Sukolilo	-			
19 Pajangan	-			
20 Madulegi	-			
<b>Jumlah</b>	<b>0</b>	<b>0</b>	<b>0</b>	<b>0</b>

Sumber : Dinas Pendidikan Kabupaten Lamongan



**Tabel 4.1.10 Jumlah Sekolah, Murid, Guru dan Rasio Murid-Guru MI Swasta di Kecamatan Sukodadi, 2017**

	Desa/Kelurahan	Lembaga Sekolah	Gedung Sekolah	Ruang Kelas
	(1)	(2)	(3)	(4)
1	Siwalanrejo	-	-	-
2	Sumberagung	1	2	6
3	Gedangan	2	4	12
4	Baturono	-	-	-
5	Banjarejo	1	2	6
6	Sumberaji	-	-	-
7	Kadungrembug	1	2	6
8	Menongo	2	4	12
9	Balungtawun	1	2	6
10	Sugihrejo	-	-	-
11	Bandungsari	1	2	6
12	Plumpang	1	2	6
13	Tlogorejo	-	-	-
14	Surabayan	1	2	6
15	Sidogembul	1	2	6
16	Sukodadi	2	4	12
17	Kebonsari	1	2	6
18	Sukolilo	2	4	12
19	Pajangan	1	2	6
20	Madulegi	1	2	6
	<b>Jumlah</b>	<b>19</b>	<b>38</b>	<b>114</b>

Sumber : Dinas Pendidikan Kabupaten Lamongan

Lanjutan Tabel 4.1.10

Desa/Kelurahan	Rombongan Belajar	Murid	Guru	Rasio Murid - Guru
(1)	(5)	(6)	(7)	(8)
1 Siwalanrejo	-	-	-	-
2 Sumberagung	6	46	10	5
3 Gedangan	12	154	24	6
4 Baturono	-	-	-	-
5 Banjarejo	6	103	11	9
6 Sumberaji	-	-	-	-
7 Kadungrebug	6	119	13	9
8 Menongo	12	171	25	7
9 Balungtawun	6	93	10	9
10 Sugihrejo	-	-	-	-
11 Bandungsari	6	64	10	6
12 Plumpang	6	118	12	10
13 Tlogorejo	-	-	-	-
14 Surabayan	6	36	11	3
15 Sidogembul	6	117	14	8
16 Sukodadi	12	128	28	5
17 Kebonsari	6	82	12	7
18 Sukolilo	12	233	31	8
19 Pajangan	6	85	14	6
20 Madulegi	6	38	9	4
<b>Jumlah</b>	<b>114</b>	<b>1587</b>	<b>234</b>	<b>7</b>

Sumber : Dinas Pendidikan Kabupaten Lamongan

**Tabel 4.1.11 Jumlah Sekolah, Murid, Guru dan Rasio Murid-Guru SMP Negeri di Kecamatan Sukodadi, 2017**

	Desa/Kelurahan	Lembaga Sekolah	Gedung Sekolah	Ruang Kelas
	(1)	(2)	(3)	(4)
1	Siwalanrejo	-		
2	Sumberagung	-		
3	Gedangan	-		
4	Baturono	-		
5	Banjarejo	-		
6	Sumberaji	1	4	22
7	Kadungrembug	-		
8	Menongo	-		
9	Balungtawun	-		
10	Sugihrejo	-		
11	Bandungsari	-		
12	Plumpang	-		
13	Tlogorejo	-		
14	Surabayan	-		
15	Sidogembul	-		
16	Sukodadi	-		
17	Kebonsari	-		
18	Sukolilo	1	5	18
19	Pajangan	-		
20	Madulegi	-		
	<b>Jumlah</b>	<b>2</b>	<b>9</b>	<b>40</b>

Sumber : Dinas Pendidikan Kabupaten Lamongan

Lanjutan Tabel 4.1.11

Desa/Kelurahan	Rombongan Belajar	Murid	Guru	Rasio Murid - Guru
(1)	(5)	(6)	(7)	(8)
1 Siwalanrejo	-			
2 Sumberagung	-			
3 Gedangan	-			
4 Baturono	-			
5 Banjarejo	-			
6 Sumberaji	22	600	39	15
7 Kadungrebug	-			
8 Menongo	-			
9 Balungtawun	-			
10 Sugihrejo	-			
11 Bandungsari	-			
12 Plumpang	-			
13 Tlogorejo	-			
14 Surabayaan	-			
15 Sidogembul	-			
16 Sukodadi	-			
17 Kebonsari	-			
18 Sukolilo	18	571	32	18
19 Pajangan	-			
20 Madulegi	-			
<b>Jumlah</b>	<b>40</b>	<b>1171</b>	<b>71</b>	<b>16</b>

Sumber : Dinas Pendidikan Kabupaten Lamongan

**Tabel 4.1.12 Jumlah Sekolah, Murid, Guru dan Rasio Murid-Guru SMP Swasta di Kecamatan Sukodadi, 2017**

	Desa/Kelurahan	Lembaga Sekolah	Gedung Sekolah	Ruang Kelas
	(1)	(2)	(3)	(4)
1	Siwalanrejo	-		
2	Sumberagung	-		
3	Gedangan	-		
4	Baturono	-		
5	Banjarejo	-		
6	Sumberaji	-		
7	Kadungrembug	-		
8	Menongo	-		
9	Balungtawun	-		
10	Sugihrejo	-		
11	Bandungsari	-		
12	Plumpang	-		
13	Tlogorejo	-		
14	Surabayan	-		
15	Sidogembul	-		
16	Sukodadi	1	3	3
17	Kebonsari	1	3	3
18	Sukolilo	-		
19	Pajangan	-		
20	Madulegi	-		
	<b>Jumlah</b>	<b>2</b>	<b>6</b>	<b>6</b>

Sumber : Dinas Pendidikan Kabupaten Lamongan

Lanjutan Tabel 4.1.12

Desa/Kelurahan	Rombongan Belajar	Murid	Guru	Rasio Murid - Guru
(1)	(5)	(6)	(7)	(8)
1 Siwalanrejo	-			
2 Sumberagung	-			
3 Gedangan	-			
4 Baturono	-			
5 Banjarejo	-			
6 Sumberaji	-			
7 Kadungrembug	-			
8 Menongo	-			
9 Balungtawun	-			
10 Sugihrejo	-			
11 Bandungsari	-			
12 Plumpang	-			
13 Tlogorejo	-			
14 Surabayan	-			
15 Sidogembul	-			
16 Sukodadi	3	63	7	9
17 Kebonsari	2	3	4	1
18 Sukolilo	-			
19 Pajangan	-			
20 Madulegi	-			
<b>Jumlah</b>	<b>5</b>	<b>66</b>	<b>11</b>	<b>6</b>

Sumber : Dinas Pendidikan Kabupaten Lamongan

**Tabel 4.1.13 Jumlah Sekolah, Murid, Guru dan Rasio Murid-Guru MTs Negeri di Kecamatan Sukodadi, 2017**

	Desa/Kelurahan	Lembaga Sekolah	Gedung Sekolah	Ruang Kelas
	(1)	(2)	(3)	(4)
1	Siwalanrejo	-		
2	Sumberagung	-		
3	Gedangan	-		
4	Baturono	-		
5	Banjarejo	-		
6	Sumberaji	-		
7	Kadungrebug	-		
8	Menongo	-		
9	Balungtawun	-		
10	Sugihrejo	-		
11	Bandungsari	-		
12	Plumpang	-		
13	Tlogorejo	-		
14	Surabayan	-		
15	Sidogembul	-		
16	Sukodadi	-		
17	Kebonsari	-		
18	Sukolilo	-		
19	Pajangan	-		
20	Madulegi	-		
	<b>Jumlah</b>	<b>0</b>	<b>0</b>	<b>0</b>

Sumber : Dinas Pendidikan Kabupaten Lamongan

Lanjutan Tabel 4.1.13

Desa/Kelurahan	Rombongan Belajar	Murid	Guru	Rasio Murid - Guru
(1)	(5)	(6)	(7)	(8)
1 Siwalanrejo	-			
2 Sumberagung	-			
3 Gedangan	-			
4 Baturono	-			
5 Banjarejo	-			
6 Sumberaji	-			
7 Kadungrebug	-			
8 Menongo	-			
9 Balungtawun	-			
10 Sugihrejo	-			
11 Bandungsari	-			
12 Plumpang	-			
13 Tlogorejo	-			
14 Surabayan	-			
15 Sidogembul	-			
16 Sukodadi	-			
17 Kebonsari	-			
18 Sukolilo	-			
19 Pajangan	-			
20 Madulegi	-			
<b>Jumlah</b>	<b>0</b>	<b>0</b>	<b>0</b>	<b>0</b>

Sumber : Dinas Pendidikan Kabupaten Lamongan



**Tabel 4.1.14 Jumlah Sekolah, Murid, Guru dan Rasio Murid-Guru MTs Swasta di Kecamatan Sukodadi, 2017**

	Desa/Kelurahan	Lembaga Sekolah	Gedung Sekolah	Ruang Kelas
	(1)	(2)	(3)	(4)
1	Siwalanrejo	-	-	-
2	Sumberagung	-	-	-
3	Gedangan	1	2	6
4	Baturono	-	-	-
5	Banjarejo	-	-	-
6	Sumberaji	-	-	-
7	Kadungrembug	1	3	6
8	Menongo	1	2	6
9	Balungtawun	-	-	-
10	Sugihrejo	-	-	-
11	Bandungsari	-	-	-
12	Plumpang	1	2	6
13	Tlogorejo	-	-	-
14	Surabayan	-	-	-
15	Sidogembul	-	-	-
16	Sukodadi	1	4	9
17	Kebonsari	-	-	-
18	Sukolilo	1	2	6
19	Pajangan	-	-	-
20	Madulegi	-	-	-
	<b>Jumlah</b>	<b>6</b>	<b>15</b>	<b>39</b>

Sumber : Dinas Pendidikan Kabupaten Lamongan

Lanjutan Tabel 4.1.14

Desa/Kelurahan	Rombongan Belajar	Murid	Guru	Rasio Murid - Guru
(1)	(5)	(6)	(7)	(8)
1 Siwalanrejo	-	-	-	-
2 Sumberagung	-	-	-	-
3 Gedangan	6	50	18	3
4 Baturono	-	-	-	-
5 Banjarejo	-	-	-	-
6 Sumberaji	-	-	-	-
7 Kadungrebug	6	88	17	5
8 Menongo	6	89	14	6
9 Balungtawun	-	-	-	-
10 Sugihrejo	-	-	-	-
11 Bandungsari	-	-	-	-
12 Plumpang	6	46	14	3
13 Tlogorejo	-	-	-	-
14 Surabayan	-	-	-	-
15 Sidogembul	-	-	-	-
16 Sukodadi	9	234	24	10
17 Kebonsari	-	-	-	-
18 Sukolilo	6	160	16	10
19 Pajangan	-	-	-	-
20 Madulegi	-	-	-	-
<b>Jumlah</b>	<b>39</b>	<b>667</b>	<b>103</b>	<b>6</b>

Sumber : Dinas Pendidikan Kabupaten Lamongan

**Tabel 4.1.15 Jumlah Sekolah, Murid, Guru dan Rasio Murid-Guru SMA Negeri di Kecamatan Sukodadi, 2017**

	Desa/Kelurahan	Lembaga Sekolah	Gedung Sekolah	Ruang Kelas
	(1)	(2)	(3)	(4)
1	Siwalanrejo	-		
2	Sumberagung	-		
3	Gedangan	-		
4	Baturono	-		
5	Banjarejo	-		
6	Sumberaji	-		
7	Kadungrebug	-		
8	Menongo	-		
9	Balungtawun	-		
10	Sugihrejo	-		
11	Bandungsari	-		
12	Plumpang	-		
13	Tlogorejo	-		
14	Surabayan	-		
15	Sidogembul	-		
16	Sukodadi	1	7	21
17	Kebonsari	-		
18	Sukolilo	-		
19	Pajangan	-		
20	Madulegi	-		
	<b>Jumlah</b>	<b>1</b>	<b>7</b>	<b>21</b>

Sumber : Dinas Pendidikan Kabupaten Lamongan

Lanjutan Tabel 4.1.15

Desa/Kelurahan	Rombongan Belajar	Murid	Guru	Rasio Murid - Guru
(1)	(5)	(6)	(7)	(8)
1 Siwanrejo	-			
2 Sumberagung	-			
3 Gedangan	-			
4 Baturono	-			
5 Banjarejo	-			
6 Sumberaji	-			
7 Kadungrebug	-			
8 Menongo	-			
9 Balungtawun	-			
10 Sugihrejo	-			
11 Bandungsari	-			
12 Plumpang	-			
13 Tlogorejo	-			
14 Surabayan	-			
15 Sidogembul	-			
16 Sukodadi	25	850	54	16
17 Kebonsari	-			
18 Sukolilo	-			
19 Pajangan	-			
20 Madulegi	-			
<b>Jumlah</b>	<b>25</b>	<b>850</b>	<b>54</b>	<b>16</b>

Sumber : Dinas Pendidikan Kabupaten Lamongan

**Tabel 4.1.16 Jumlah Sekolah, Murid, Guru dan Rasio Murid-Guru SMA Swasta di Kecamatan Sukodadi, 2017**

	Desa/Kelurahan	Lembaga Sekolah	Gedung Sekolah	Ruang Kelas
	(1)	(2)	(3)	(4)
1	Siwalanrejo	-		
2	Sumberagung	-		
3	Gedangan	-		
4	Baturono	-		
5	Banjarejo	-		
6	Sumberaji	-		
7	Kadungrembug	-		
8	Menongo	-		
9	Balungkawun	-		
10	Sugihrejo	-		
11	Bandungsari	-		
12	Plumpang	-		
13	Tlogorejo	-		
14	Surabayan	-		
15	Sidogembul	-		
16	Sukodadi	1	3	6
17	Kebonsari	-		
18	Sukolilo	-		
19	Pajangan	-		
20	Madulegi	-		
	<b>Jumlah</b>	<b>1</b>	<b>3</b>	<b>6</b>

Sumber : Dinas Pendidikan Kabupaten Lamongan

Lanjutan Tabel 4.1.16

Desa/Kelurahan	Rombongan Belajar	Murid	Guru	Rasio Murid - Guru
(1)	(5)	(6)	(7)	(8)
1 Siwalanrejo	-			
2 Sumberagung	-			
3 Gedangan	-			
4 Baturono	-			
5 Banjarejo	-			
6 Sumberaji	-			
7 Kadungrebug	-			
8 Menongo	-			
9 Balungtawun	-			
10 Sugihrejo	-			
11 Bandungsari	-			
12 Plumpang	-			
13 Tlogorejo	-			
14 Surabayan	-			
15 Sidogembul	-			
16 Sukodadi	6	194	12	16
17 Kebonsari	-			
18 Sukolilo	-			
19 Pajangan	-			
20 Madulegi	-			
<b>Jumlah</b>	<b>6</b>	<b>194</b>	<b>12</b>	<b>16</b>

Sumber : Dinas Pendidikan Kabupaten Lamongan

**Tabel 4.1.17 Jumlah Sekolah, Murid, Guru dan Rasio Murid-Guru MA Negeri di Kecamatan Sukodadi, 2017**

	Desa/Kelurahan	Lembaga Sekolah	Gedung Sekolah	Ruang Kelas
	(1)	(2)	(3)	(4)
1	Siwalanrejo	-		
2	Sumberagung	-		
3	Gedangan	-		
4	Baturono	-		
5	Banjarejo	-		
6	Sumberaji	-		
7	Kadungrebug	-		
8	Menongo	-		
9	Balungtawun	-		
10	Sugihrejo	-		
11	Bandungsari	-		
12	Plumpang	-		
13	Tlogorejo	-		
14	Surabayan	-		
15	Sidogembul	-		
16	Sukodadi	-		
17	Kebonsari	-		
18	Sukolilo	-		
19	Pajangan	-		
20	Madulegi	-		
	<b>Jumlah</b>	<b>0</b>	<b>0</b>	<b>0</b>

Sumber : Dinas Pendidikan Kabupaten Lamongan

Lanjutan Tabel 4.1.17

	Desa/Kelurahan	Rombongan Belajar	Murid	Guru	Rasio Murid - Guru
	(1)	(5)	(6)	(7)	(8)
1	Siwalanrejo	-			
2	Sumberagung	-			
3	Gedangan	-			
4	Baturono	-			
5	Banjarejo	-			
6	Sumberaji	-			
7	Kadungrebug	-			
8	Menongo	-			
9	Balungtawun	-			
10	Sugihrejo	-			
11	Bandungsari	-			
12	Plumpang	-			
13	Tlogorejo	-			
14	Surabayan	-			
15	Sidogembul	-			
16	Sukodadi	-			
17	Kebonsari	-			
18	Sukolilo	-			
19	Pajangan	-			
20	Madulegi	-			
	<b>Jumlah</b>	<b>0</b>	<b>0</b>	<b>0</b>	<b>0</b>

Sumber : Dinas Pendidikan Kabupaten Lamongan



**Tabel 4.1.18 Jumlah Sekolah, Murid, Guru dan Rasio Murid-Guru MA Swasta di Kecamatan Sukodadi, 2017**

Desa/Kelurahan	Lembaga Sekolah	Gedung Sekolah	Ruang Kelas
(1)	(2)	(3)	(4)
1 Siwalanrejo	-	-	-
2 Sumberagung	-	-	-
3 Gedangan	-	-	-
4 Baturono	-	-	-
5 Banjarejo	-	-	-
6 Sumberaji	-	-	-
7 Kadungrembug	-	-	-
8 Menongo	-	-	-
9 Balungtawun	-	-	-
10 Sugihrejo	-	-	-
11 Bandungsari	-	-	-
12 Plumpang	-	-	-
13 Tlogorejo	-	-	-
14 Surabayan	-	-	-
15 Sidogembul	-	-	-
16 Sukodadi	1	4	9
17 Kebonsari	1	4	9
18 Sukolilo	-	-	-
19 Pajangan	-	-	-
20 Madulegi	-	-	-
<b>Jumlah</b>	<b>2</b>	<b>8</b>	<b>18</b>

Sumber : Dinas Pendidikan Kabupaten Lamongan

Lanjutan Tabel 4.1.18

Desa/Kelurahan	Rombongan Belajar	Murid	Guru	Rasio Murid - Guru
(1)	(5)	(6)	(7)	(8)
1 Siwalanrejo	-	-	-	-
2 Sumberagung	-	-	-	-
3 Gedangan	-	-	-	-
4 Baturono	-	-	-	-
5 Banjarejo	-	-	-	-
6 Sumberaji	-	-	-	-
7 Kadungrebug	-	-	-	-
8 Menongo	-	-	-	-
9 Balungtawun	-	-	-	-
10 Sugihrejo	-	-	-	-
11 Bandungsari	-	-	-	-
12 Plumpang	-	-	-	-
13 Tlogorejo	-	-	-	-
14 Surabayan	-	-	-	-
15 Sidogembul	-	-	-	-
16 Sukodadi	9	58	20	3
17 Kebonsari	9	42	15	3
18 Sukolilo	-	-	-	-
19 Pajangan	-	-	-	-
20 Madulegi	-	-	-	-
<b>Jumlah</b>	<b>18</b>	<b>100</b>	<b>35</b>	<b>3</b>

Sumber : Dinas Pendidikan Kabupaten Lamongan

**Tabel 4.1.19 Jumlah Sekolah, Murid, Guru dan Rasio Murid-Guru SMK Negeri di Kecamatan Sukodadi, 2017**

Desa/Kelurahan	Lembaga Sekolah	Gedung Sekolah	Ruang Kelas
(1)	(2)	(3)	(4)
1 Siwalanrejo	-		
2 Sumberagung	-		
3 Gedangan	-		
4 Baturono	-		
5 Banjarejo	-		
6 Sumberaji	-		
7 Kadungrebug	-		
8 Menongo	-		
9 Balungtawun	-		
10 Sugihrejo	-		
11 Bandungsari	-		
12 Plumpang	-		
13 Tlogorejo	-		
14 Surabayan	-		
15 Sidogembul	-		
16 Sukodadi	-		
17 Kebonsari	-		
18 Sukolilo	-		
19 Pajangan	-		
20 Madulegi	-		
<b>Jumlah</b>	<b>0</b>	<b>0</b>	<b>0</b>

Sumber : Dinas Pendidikan Kabupaten Lamongan

Lanjutan Tabel 4.1.19

Desa/Kelurahan	Rombongan Belajar	Murid	Guru	Rasio Murid - Guru
(1)	(5)	(6)	(7)	(8)
1 Siwalanrejo	-			
2 Sumberagung	-			
3 Gedangan	-			
4 Baturono	-			
5 Banjarejo	-			
6 Sumberaji	-			
7 Kadungrembug	-			
8 Menongo	-			
9 Balungtawun	-			
10 Sugihrejo	-			
11 Bandungsari	-			
12 Plumpang	-			
13 Tlogorejo	-			
14 Surabayaan	-			
15 Sidogembul	-			
16 Sukodadi	-			
17 Kebonsari	-			
18 Sukolilo	-			
19 Pajangan	-			
20 Madulegi	-			
<b>Jumlah</b>	<b>0</b>	<b>0</b>	<b>0</b>	<b>0</b>

Sumber : Dinas Pendidikan Kabupaten Lamongan

**Tabel 4.1.20 Jumlah Sekolah, Murid, Guru dan Rasio Murid-Guru SMK Swasta di Kecamatan Sukodadi, 2017**

Desa/Kelurahan	Lembaga Sekolah	Gedung Sekolah	Ruang Kelas
(1)	(2)	(3)	(4)
1 Siwalanrejo	-		
2 Sumberagung	-		
3 Gedangan	-		
4 Baturono	-		
5 Banjarejo	-		
6 Sumberaji	-		
7 Kadungrembug	-		
8 Menongo	1	7	15
9 Balungtawun	-		
10 Sugihrejo	-		
11 Bandungsari	-		
12 Plumpang	-		
13 Tlogorejo	-		
14 Surabayan	-		
15 Sidogembul	-		
16 Sukodadi	1	4	11
17 Kebonsari	2	5	10
18 Sukolilo	-		
19 Pajangan	-		
20 Madulegi	-		
<b>Jumlah</b>	<b>4</b>	<b>16</b>	<b>36</b>

Sumber : Dinas Pendidikan Kabupaten Lamongan

Lanjutan Tabel 4.1.20

Desa/Kelurahan	Rombongan Belajar	Murid	Guru	Rasio Murid - Guru
(1)	(5)	(6)	(7)	(8)
1 Siwalanrejo	-			
2 Sumberagung	-			
3 Gedangan	-			
4 Baturono	-			
5 Banjarejo	-			
6 Sumberaji	-			
7 Kadungrebug	-			
8 Menongo	19	443	24	18
9 Balungtawun	-			
10 Sugihrejo	-			
11 Bandungsari	-			
12 Plumpang	-			
13 Tlogorejo	-			
14 Surabayan	-			
15 Sidogembul	-			
16 Sukodadi	11	272	19	14
17 Kebonsari	9	178	20	9
18 Sukolilo	-			
19 Pajangan	-			
20 Madulegi	-			
<b>Jumlah</b>	<b>39</b>	<b>893</b>	<b>63</b>	<b>14</b>

Sumber : Dinas Pendidikan Kabupaten Lamongan

**Tabel 4.1.21 Jumlah Fasilitas Olahraga Menurut Desa dan Jenis Olahraga di Kecamatan Sukodadi, 2017**

Desa/Kelurahan	Sepak Bola	Bola Volly	Bulu Tangkis
(1)	(2)	(3)	(4)
1 Siwalanrejo	-	-	-
2 Sumberagung	1	-	-
3 Gedangan	1	-	-
4 Baturono	1	1	-
5 Banjarejo	1	-	-
6 Sumberaji	1	1	-
7 Kadungrebug	1	1	-
8 Menongo	1	1	1
9 Balungtawun	1	1	-
10 Sugihrejo	1	1	-
11 Bandungsari	1	1	-
12 Plumpang	1	1	-
13 Tlogorejo	-	1	-
14 Surabayaan	1	1	1
15 Sidogembul	1	-	-
16 Sukodadi	1	1	1
17 Kebonsari	1	1	1
18 Sukolilo	1	1	1
19 Pajangan	1	-	-
20 Madulegi	1	-	-
<b>Jumlah</b>	<b>18</b>	<b>13</b>	<b>5</b>

Sumber : Dinas Pendidikan Kabupaten Lamongan

Lanjutan Tabel 4.1.21

Desa/Kelurahan	Tenis	Renang	Futsal	Bilyard	Jumlah
(1)	(5)	(6)	(7)	(8)	(9)
1 Siwalanrejo	-	-	-	-	-
2 Sumberagung	-	-	-	-	-
3 Gedangan	-	-	-	-	-
4 Baturono	-	-	-	-	-
5 Banjarejo	-	-	-	-	-
6 Sumberaji	-	-	-	-	-
7 Kadungrebug	-	-	-	-	-
8 Menongo	-	-	-	-	-
9 Balungtawun	-	-	-	-	-
10 Sugihrejo	-	-	-	-	-
11 Bandungsari	-	-	-	-	-
12 Plumpang	-	-	-	-	-
13 Tlogorejo	-	-	-	-	-
14 Surabayan	-	-	1	-	-
15 Sidogembul	-	-	-	-	-
16 Sukodadi	-	-	-	-	-
17 Kebonsari	-	-	-	-	-
18 Sukolilo	-	-	-	-	-
19 Pajangan	-	-	-	-	-
20 Madulegi	-	1	-	-	-
<b>Jumlah</b>	<b>0</b>	<b>1</b>	<b>1</b>	<b>0</b>	<b>0</b>

Sumber : Dinas Pendidikan Kabupaten Lamongan



**Tabel 4.2.1 Jumlah Fasilitas Kesehatan Menurut Desa di Kecamatan Sukodadi, 2017**

Desa/Kelurahan	Rumah Sakit Umum	Rumah Sakit Bersalin	Klinik	Klinik Rawat Inap
(1)	(2)	(3)	(4)	(5)
1 Siwalanrejo	-	-	-	-
2 Sumberagung	-	-	-	-
3 Gedangan	-	-	-	-
4 Baturono	-	-	-	-
5 Banjarejo	-	-	-	-
6 Sumberaji	-	-	-	-
7 Kadungrembuç	-	-	-	-
8 Menongo	-	-	-	-
9 Balungtawun	-	-	-	-
10 Sugi hrejo	-	-	-	-
11 Bandungsari	-	-	-	-
12 Plumpang	-	-	-	-
13 Tlogorejo	-	-	-	-
14 Surabayaan	-	-	-	-
15 Sidogembul	-	-	-	-
16 Sukodadi	-	-	-	-
17 Kebonsari	-	-	-	-
18 Sukolilo	-	-	-	-
19 Pajangan	-	-	-	-
20 Madulegi	-	-	-	-
<b>Jumlah</b>	<b>0</b>	<b>0</b>	<b>0</b>	<b>0</b>

Sumber : Dinas Kesehatan Kab. Lamongan

**Lanjutan Tabel 4.2.1**

<b>Desa/Kelurahan</b>	<b>Puskesmas</b>	<b>Puskesmas Pembantu</b>	<b>Apotek</b>
(1)	(6)	(7)	(8)
1 Siwalanrejo	-	-	-
2 Sumberagung	-	-	-
3 Gedangan	-	1	-
4 Baturono	-	-	-
5 Banjarejo	-	-	-
6 Sumberaji	1	-	-
7 Kadungrembug	-	-	-
8 Menongo	-	-	1
9 Balungtawun	-	-	-
10 Sugihrejo	-	1	-
11 Bandungsari	-	-	-
12 Plumpang	-	1	-
13 Tlogorejo	-	-	-
14 Surabayaan	-	-	-
15 Sidogembul	-	-	-
16 Sukodadi	1	-	3
17 Kebonsari	-	-	-
18 Sukolilo	-	-	-
19 Pajangan	-	-	-
20 Madulegi	-	1	1
<b>Jumlah</b>	<b>2</b>	<b>4</b>	<b>5</b>

*Sumber : Dinas Kesehatan Kab. Lamongan*

**Tabel 4.2.2 Jumlah Tenaga Kesehatan Menurut Desa di Kecamatan Sukodadi, 2017**

Desa/Kelurahan	Dokter	Bidan	Mantri Kesehatan	Dukun Bayi
(1)	(2)	(3)	(4)	(5)
1 Siwalanrejo	-	1	-	-
2 Sumberagung	-	1	-	-
3 Gedangan	-	4	-	1
4 Baturono	3	3	2	-
5 Banjarejo	-	1	2	1
6 Sumberaji	-	1	1	1
7 Kadungrembug	-	1	1	-
8 Menongo	-	1	-	1
9 Balungtawun	-	1	-	1
10 Sugihrejo	-	1	-	1
11 Bandungsari	-	1	-	-
12 Plumpang	-	1	1	1
13 Tlogorejo	-	1	-	-
14 Surabayan	-	1	1	1
15 Sidogembul	-	1	1	-
16 Sukodadi	3	4	3	1
17 Kebonsari	-	2	1	1
18 Sukolilo	1	2	3	1
19 Pajangan	-	1	1	-
20 Madulegi	-	1	-	-
<b>Jumlah</b>	<b>7</b>	<b>30</b>	<b>17</b>	<b>11</b>

Sumber : Dinas Kesehatan Kab. Lamongan

**Tabel 4.2.3 Jumlah Pasangan Usia Subur (PUS) Dan Peserta KB di Kecamatan Sukodadi, 2017**

Desa/Kelurahan	PUS	PUS Peserta KB
(1)	(2)	(3)
1 Siwalanrejo	293	222
2 Sumberagung	441	338
3 Gedangan	608	476
4 Baturono	582	450
5 Banjarejo	725	559
6 Sumberaji	522	412
7 Kadungrebug	663	520
8 Menongo	758	587
9 Balungtawun	566	436
10 Sugi hrejo	329	269
11 Bandungsari	369	284
12 Plumpang	608	481
13 Tlogorejo	269	213
14 Surabayan	299	232
15 Sidogembul	540	411
16 Sukodadi	794	620
17 Kebonsari	572	443
18 Sukolilo	736	578
19 Pajangan	355	286
20 Madulegi	627	490
<b>Jumlah</b>	<b>10.656</b>	<b>8.307</b>

Sumber : UPT Pemberdayaan Perempuan dan KB Kec. Sukodadi

**Tabel 4.2.4 Jumlah Peserta KB Aktif menurut Alat Kontrasepsi di Kecamatan Sukodadi, 2017**

Desa/Kelurahan	Alat Kontrasepsi						
	IUD	MOW	MOP	KDM	IMP	STK	PIL
(1)	(2)	(3)	(4)	(5)	(6)	(7)	(8)
1 Siwalanrejo	8	1	-	7	21	134	51
2 Sumberagung	12	5	1	7	26	158	129
3 Gedangan	15	7	10	11	28	251	154
4 Baturono	11	3	1	9	30	224	172
5 Banjarejo	15	5	4	10	37	256	232
6 Sumberaji	12	1	-	7	21	209	162
7 Kadungrembug	12	4	4	9	43	241	207
8 Menongo	11	13	-	7	26	308	222
9 Balungtawun	12	3	1	7	29	189	195
10 Sugihrejo	8	7	-	6	41	99	108
11 Bandungsari	12	6	1	7	42	112	104
12 Plumpang	10	8	-	9	44	221	189
13 Tlogorejo	12	10	-	7	24	92	68
14 Surabayan	6	7	1	8	26	88	96
15 Sidogembul	12	24	3	8	47	161	156
16 Sukodadi	16	33	2	14	37	307	211
17 Kebonsari	11	14	-	9	44	187	178
18 Sukolilo	11	15	21	12	44	236	239
19 Pajangan	10	7	1	8	35	134	91
20 Madulegi	18	2	2	9	32	199	228
<b>Jumlah</b>	<b>234</b>	<b>175</b>	<b>52</b>	<b>171</b>	<b>677</b>	<b>3.806</b>	<b>3.192</b>

Sumber : UPT Pemberdayaan Perempuan dan KB Kec. Sukodadi

**Tabel 4.3.1 Jumlah Penduduk Menurut Agama di Kecamatan Sukodadi, 2017**

	Desa/Kelurahan	Islam	Katholik	Protestan	Hindu	Budha
	(1)	(2)	(3)	(4)	(5)	(6)
1	Siwalanrejo	1.227	0	0	0	0
2	Sumberagung	2.180	0	19	0	0
3	Gedangan	3.008	0	0	0	0
4	Baturono	3.113	0	0	0	0
5	Banjarejo	3.664	0	0	0	0
6	Sumberaji	2.567	0	0	0	0
7	Kadungrebug	2.706	0	0	0	0
8	Menongo	3.434	0	0	0	0
9	Balungtawun	2.946	0	0	0	0
10	Sugihrejo	1.792	5	0	0	3
11	Bandungsari	2.042	3	5	0	1
12	Plumpang	2.879	0	0	0	0
13	Tlogorejo	1.342	0	1	0	0
14	Surabaya	1.719	0	0	1	0
15	Sidogembul	3.063	0	1	0	0
16	Sukodadi	5.513	0	0	0	0
17	Kebonsari	2.972	3	1	0	1
18	Sukolilo	4.591	0	0	0	0
19	Pajangan	2.153	0	4	0	0
20	Madulegi	3.065	0	3	0	0
	<b>Jumlah</b>	<b>55.976</b>	<b>11</b>	<b>34</b>	<b>1</b>	<b>5</b>

Sumber : KUA / PPAI Kecamatan Sukodadi

**Tabel 4.3.2 Jumlah Tempat Peribadatan di Kecamatan Sukodadi, 2017**

Desa/Kelurahan	Masjid	Mushola	Gereja	Pura	Wihara
(1)	(2)	(3)	(4)	(5)	(6)
1 Siwalanrejo	4	5	-	-	-
2 Sumberagung	5	4	-	-	-
3 Gedangan	5	10	-	-	-
4 Baturono	8	3	-	-	-
5 Banjarejo	7	15	-	-	-
6 Sumberaji	6	5	-	-	-
7 Kadungrebug	6	9	-	-	-
8 Menongo	5	5	-	-	-
9 Balungtawun	6	10	-	-	-
10 Sugihrejo	4	5	-	-	-
11 Bandungsari	4	6	-	-	-
12 Plumpang	3	6	-	-	-
13 Tlogorejo	3	6	-	-	-
14 Surabayan	4	6	-	-	-
15 Sidogembul	7	10	-	-	-
16 Sukodadi	7	16	-	-	-
17 Kebonsari	8	8	-	-	-
18 Sukolilo	6	9	-	-	-
19 Pajangan	3	6	-	-	-
20 Madulegi	6	6	-	-	-
<b>Jumlah</b>	<b>107</b>	<b>150</b>	<b>0</b>	<b>0</b>	<b>0</b>

Sumber : KUA / PPAI Kecamatan Sukodadi

**Tabel 4.3.3 Nikah, Talak, Cerai, dan Rujuk di Kecamatan Sukodadi, 2017**

Desa/Kelurahan	Nikah	Talak	Cerai	Rujuk	Jumlah
(1)	(2)	(3)	(4)	(5)	(6)
1 Siwalanrejo	15	-	-	-	15
2 Sumberagung	15	-	1	-	16
3 Gedangan	29	1	-	-	30
4 Baturono	27	-	1	-	28
5 Banjarejo	33	-	-	-	33
6 Sumberaji	21	-	-	-	21
7 Kadungrebug	12	1	-	-	13
8 Menongo	24	-	-	-	24
9 Balungtawun	31	1	-	-	32
10 Sugihrejo	15	1	-	-	16
11 Bandungsari	16	1	-	-	17
12 Plumpang	17	1	1	-	19
13 Tlogorejo	9	-	-	-	9
14 Surabayan	14	-	-	-	14
15 Sidogembul	20	-	1	-	21
16 Sukodadi	48	1	-	-	49
17 Kebonsari	19	2	1	-	22
18 Sukolilo	39	1	1	-	41
19 Pajangan	19	1	1	-	21
20 Madulegi	27	-	-	-	27
<b>Jumlah</b>	<b>450</b>	<b>11</b>	<b>7</b>	<b>0</b>	<b>468</b>

Sumber : KUA / PPAI Kecamatan Sukodadi



**Tabel 4.3.4 Jumlah Jamaah Haji Kecamatan di Sukodadi, 2017**

	<b>Desa/Kelurahan</b>	<b>L</b>	<b>P</b>	<b>Jumlah</b>
	(1)	(2)	(3)	(4)
1	Siwalanrejo	0	0	0
2	Sumberagung	2	3	5
3	Gedangan	3	3	6
4	Baturono	3	3	6
5	Banjarejo	0	1	1
6	Sumberaji	1	1	2
7	Kadungrebug	1	2	3
8	Menongo	0	0	0
9	Balungtawun	1	2	3
10	Sugihrejo	2	2	4
11	Bandungsari	0	0	0
12	Plumpang	0	0	0
13	Tlogorejo	0	0	0
14	Surabayan	0	0	0
15	Sidogembul	2	2	4
16	Sukodadi	9	7	16
17	Kebonsari	1	1	2
18	Sukolilo	1	1	2
19	Pajangan	0	0	0
20	Madulegi	0	0	0
	<b>Jumlah</b>	<b>26</b>	<b>28</b>	<b>54</b>

Sumber : KUA / PPAI Kecamatan Sukodadi

# BAB 5 PERTANIAN

Populasi ternak tahun 2017 sebanyak 2.049 sapi potong, 2 sapi perah, 6.256 kambing dan 4.351 domba



Lahan Pertanian terdiri dari 3.357,56 Ha lahan sawah dan 221,34 Ha lahan bukan sawah



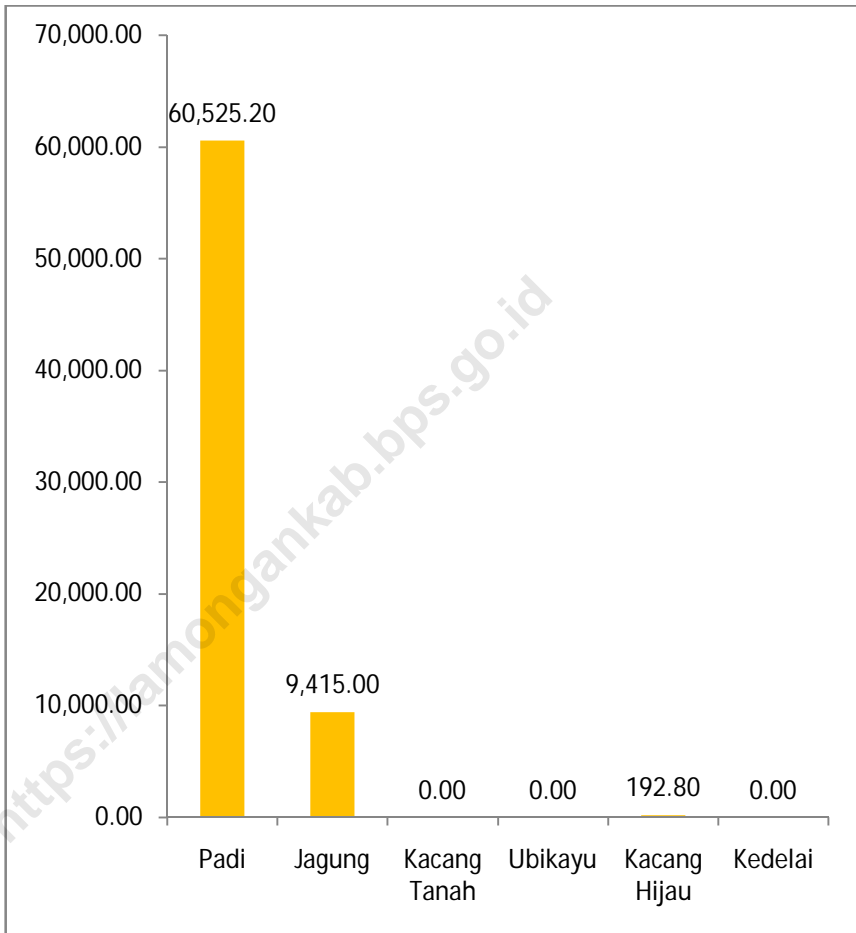
## ULASAN

Dari keseluruhan luas wilayah Kecamatan Sukodadi yang jumlahnya sebesar 4.590,13 Ha, sebagian besar digunakan untuk pertanian yaitu sebesar 3.578,90 Ha atau sekitar 77,97%. Sedangkan untuk bangunan/pekarangan hanya seluas 807,89Ha atau sekitar 17,60%.

Dari beberapa jenis komoditas tanaman pangan yang dibudidayakan di Kecamatan Sukodadi, komoditas padi merupakan yang banyak diusahakan. Hal ini terbukti dari data UPT. Dinas Pertanian dan Kehutanan Kecamatan Sukodadi tahun 2017, dimana tercatat luas panen komoditas padi sebesar 8.723,00 Ha dengan total produksi sebesar 60.525,20Ton Gabah Kering Giling (GKG).

Untuk subsektor peternakan, berdasarkan data dari UPT. Dinas Peternakan dan Kesehatan Hewan Kabupaten Lamongan, tercatat jumlah populasi ternak besar kecil pada tahun 2017 di Kecamatan Sukodadi terdapat 2.049 ekor sapi, potong, 2 ekor sapi perah, 4.351 ekor domba, dan 6.256 ekor kambing. Sedangkan untuk populasi unggas di Kecamatan Sukodadi tahun 2017, komoditas ayam pedaging merupakan komoditas yang paling banyak diusahakan, hal ini sesuai dengan data dari UPT. Dinas Peternakan dan Kesehatan Hewan Kabupaten Lamongan yang mencatat jumlah populasi ayam pedaging di Kecamatan Sukodadi tahun 2017 mencapai 650.115 ekor.

**Gambar 9** Produksi Tanaman Pangan di Kecamatan Sukodadi, 2017



**Tabel 5.1.1 Luas Wilayah Menurut Jenis Penggunaan Lahan di Kecamatan Sukodadi (Ha), 2017**

Desa/Kelurahan	Lahan Pertanian		Lahan Bukan Pertanian	Jumlah
	Sawah	Bukan Sawah		
(1)	(2)	(3)	(4)	(5)
1 Siwalanrejo	85,00	16,00	-	101,00
2 Sumberagung	180,70	9,00	-	189,70
3 Gedangan	238,10	-	-	238,10
4 Baturono	211,60	-	-	211,60
5 Banjarejo	199,40	47,40	-	246,80
6 Sumberaji	210,50	-	-	210,50
7 Kadungrembug	237,46	31,14	-	268,60
8 Menongo	136,40	50,00	-	186,40
9 Balungtawun	220,50	-	-	220,50
10 Sugihrejo	169,70	6,50	-	176,20
11 Bandungsari	148,60	8,00	-	156,60
12 Plumpang	196,40	13,00	-	209,40
13 Tlogorejo	97,80	5,50	-	103,30
14 Surabayan	127,70	-	-	127,70
15 Sidogembul	174,60	14,00	-	188,60
16 Sukodadi	105,80	16,50	-	122,30
17 Kebonsari	126,90	1,00	-	127,90
18 Sukolilo	187,40	3,30	-	190,70
19 Pajangan	110,50	-	-	110,50
20 Madulegi	192,50	-	-	192,50
<b>Jumlah</b>	<b>3.357,56</b>	<b>221,34</b>	<b>0,00</b>	<b>3.578,90</b>

Sumber : UPT. Dinas Pertanian dan Kehutanan Kec. Sukodadi

Lanjutan Tabel 5.1.1

Desa/Kelurahan	Bangunan, Pekarangan dan Halaman	Hutan Negara	Rawa Tidak Ditanami	Lainnya (Kuburan, Lapangan,Dsb)	Jumlah
(1)	(6)	(7)	(8)	(9)	(10)
1 Siwalanrejo	14,00	-	-	14,20	129,20
2 Sumberagung	49,30	-	-	6,00	245,00
3 Gedangan	46,13	-	-	53,06	337,29
4 Baturono	48,45	-	-	10,95	271,00
5 Banjarejo	73,70	-	-	4,35	324,85
6 Sumberaji	41,50	-	-	23,36	275,36
7 Kadungrembug	36,40	-	-	20,86	325,86
8 Menongo	51,60	-	-	12,75	250,75
9 Balungtawun	53,51	-	-	3,22	277,23
10 Sugihrejo	28,80	-	-	1,72	206,72
11 Bandungsari	24,40	-	-	11,52	192,52
12 Plumpang	34,60	-	-	6,35	250,35
13 Tlogorejo	21,70	-	-	2,50	127,50
14 Surabayan	20,30	-	-	1,75	149,75
15 Sidogembul	31,40	-	-	5,49	225,49
16 Sukodadi	73,70	-	-	8,86	204,86
17 Kebonsari	44,10	-	-	3,50	175,50
18 Sukolilo	57,30	-	-	3,40	251,40
19 Pajangan	21,50	-	-	6,00	138,00
20 Madulegi	35,50	-	-	3,50	231,50
<b>Jumlah</b>	<b>807,89</b>	<b>0,00</b>	<b>0,00</b>	<b>203,34</b>	<b>4.590,13</b>

Sumber : UPT. Dinas Pertanian dan Kehutanan Kec. Sukodadi

**Tabel 5.1.2 Luas Wilayah Menurut Jenis Penggunaan Lahan di Kecamatan Sukodadi (Ha), 2017**

Desa/Kelurahan	Jenis Pengairan				Jumlah
	Teknis	Setengah Teknis	Sederhana	Tadah Hujan	
(1)	(2)	(3)	(4)	(5)	(6)
1 Siwalanrejo	101,00	-	-	-	101,00
2 Sumberagung	189,70	-	-	-	189,70
3 Gedangan	238,10	-	-	-	238,10
4 Baturono	211,60	-	-	-	211,60
5 Banjarejo	246,80	-	-	-	246,80
6 Sumberaji	210,50	-	-	-	210,50
7 Kadungrebug	132,00	-	-	136,60	268,60
8 Menongo	124,00	-	-	62,40	186,40
9 Balungtawun	220,50	-	-	-	220,50
10 Sugihrejo	176,20	-	-	-	176,20
11 Bandungsari	156,60	-	-	-	156,60
12 Plumpang	189,00	-	-	20,40	209,40
13 Tlogorejo	103,30	-	-	-	103,30
14 Surabayan	127,70	-	-	-	127,70
15 Sidogembul	188,60	-	-	-	188,60
16 Sukodadi	98,00	-	24,30	-	122,30
17 Kebonsari	57,00	-	70,90	-	127,90
18 Sukolilo	74,00	-	116,70	-	190,70
19 Pajangan	0,00	-	98,70	11,80	110,50
20 Madulegi	18,00	-	174,50	-	192,50
<b>Jumlah</b>	<b>2.862,60</b>	<b>0,00</b>	<b>485,10</b>	<b>231,20</b>	<b>3.578,90</b>

Sumber : UPT. Dinas Pertanian dan Kehutanan Kec. Sukodadi

**Tabel 5.1.3 Luas Panen, Produksi dan Produktivitas Padi di Kecamatan Sukodadi, 2017**

Desa/Kelurahan	Luas Panen (Ha)	Produksi (Ton)	Produktivitas (Ton/Ha)
(1)	(2)	(3)	(4)
1 Siwalanrejo	302,00	2.114,00	7,00
2 Sumberagung	560,00	3.920,00	7,00
3 Gedangan	712,00	4.841,60	6,80
4 Baturono	630,00	4.347,00	6,90
5 Banjarejo	742,50	5.123,25	6,90
6 Sumberaji	633,00	4.494,30	7,10
7 Kadungrebug	688,00	4.919,20	7,15
8 Menongo	560,00	4.004,00	7,15
9 Balungtawun	442,00	3.049,80	6,90
10 Sugihrejo	368,00	2.539,20	6,90
11 Bandungsari	374,50	2.658,95	7,10
12 Plumpang	438,00	3.066,00	7,00
13 Tlogorejo	191,00	1.298,80	6,80
14 Surabayaan	250,00	1.625,00	6,50
15 Sidogembul	350,00	2.380,00	6,80
16 Sukodadi	246,00	1.709,70	6,95
17 Kebonsari	256,00	1.753,60	6,85
18 Sukolilo	381,00	2.628,90	6,90
19 Pajangan	213,00	1.427,10	6,70
20 Madulegi	386,00	2.624,80	6,80
<b>Jumlah</b>	<b>8.723,00</b>	<b>60.525,20</b>	<b>6,94</b>

Sumber : UPT. Dinas Pertanian dan Kehutanan Kec. Sukodadi



**Tabel 5.1.4 Luas Panen, Produksi dan Produktivitas Jagung di Kecamatan Sukodadi, 2017**

<b>Desa/Kelurahan</b>	<b>Luas Panen (Ha)</b>	<b>Produksi (Ton)</b>	<b>Produktivitas (Ton/Ha)</b>
(1)	(2)	(3)	(4)
1 Siwalanrejo	-	-	-
2 Sumberagung	-	-	-
3 Gedangan	-	-	-
4 Baturono	-	-	-
5 Banjarejo	-	-	-
6 Sumberaji	-	-	-
7 Kadungrebug	95,00	741,00	7,80
8 Menongo	67,00	469,00	7,00
9 Balungtawun	221,00	1.259,70	5,70
10 Sugihrejo	58,00	330,60	5,70
11 Bandungsari	96,50	540,40	5,60
12 Plumpang	166,00	929,60	5,60
13 Tlogorejo	80,00	456,00	5,70
14 Surabayan	122,00	683,20	5,60
15 Sidogembul	140,00	784,00	5,60
16 Sukodadi	97,00	543,20	5,60
17 Kebonsari	86,00	498,80	5,80
18 Sukolilo	141,00	803,70	5,70
19 Pajangan	78,00	452,40	5,80
20 Madulegi	162,00	923,40	5,70
<b>Jumlah</b>	<b>1.609,50</b>	<b>9.415,00</b>	<b>5,85</b>

Sumber : UPT. Dinas Pertanian dan Kehutanan Kec. Sukodadi

**Tabel 5.1.5 Luas Panen, Produksi dan Produktivitas Kacang Tanah di Kecamatan Sukodadi, 2017**

Desa/Kelurahan	Luas Panen (Ha)	Produksi (Ton)	Produktivitas (Ton/Ha)
(1)	(2)	(3)	(4)
1 Siwalanrejo	-	-	-
2 Sumberagung	-	-	-
3 Gedangan	-	-	-
4 Baturono	-	-	-
5 Banjarejo	-	-	-
6 Sumberaji	-	-	-
7 Kadungrebug	-	-	-
8 Menongo	-	-	-
9 Balungtawun	-	-	-
10 Sugihrejo	-	-	-
11 Bandungsari	-	-	-
12 Plumpang	-	-	-
13 Tlogorejo	-	-	-
14 Surabayan	-	-	-
15 Sidogembul	-	-	-
16 Sukodadi	-	-	-
17 Kebonsari	-	-	-
18 Sukolilo	-	-	-
19 Pajangan	-	-	-
20 Madulegi	-	-	-
<b>Jumlah</b>	<b>0,00</b>	<b>0,00</b>	<b>0,00</b>

Sumber : UPT. Dinas Pertanian dan Kehutanan Kec. Sukodadi

**Tabel 5.1.6 Luas Panen, Produksi dan Produktivitas Ubi Kayu di Kecamatan Sukodadi, 2017**

Desa/Kelurahan	Luas Panen (Ha)	Produksi (Ton)	Produktivitas (Ton/Ha)
(1)	(2)	(3)	(4)
1 Siwalanrejo	-	-	-
2 Sumberagung	-	-	-
3 Gedangan	-	-	-
4 Baturono	-	-	-
5 Banjarejo	-	-	-
6 Sumberaji	-	-	-
7 Kadungrembug	-	-	-
8 Menongo	-	-	-
9 Balungtawun	-	-	-
10 Sugihrejo	-	-	-
11 Bandungsari	-	-	-
12 Plumpang	-	-	-
13 Tlogorejo	-	-	-
14 Surabayan	-	-	-
15 Sidogembul	-	-	-
16 Sukodadi	-	-	-
17 Kebonsari	-	-	-
18 Sukolilo	-	-	-
19 Pajangan	-	-	-
20 Madulegi	-	-	-
<b>Jumlah</b>	<b>0,00</b>	<b>0,00</b>	<b>0,00</b>

Sumber : UPT. Dinas Pertanian dan Kehutanan Kec. Sukodadi

**Tabel 5.1.7 Luas Panen, Produksi dan Produktivitas Kacang Hijau di Kecamatan Sukodadi, 2017**

Desa/Kelurahan	Luas Panen (Ha)	Produksi (Ton)	Produktivitas (Ton/Ha)
(1)	(2)	(3)	(4)
1 Siwalanrejo	-	-	-
2 Sumberagung	-	-	-
3 Gedangan	-	-	-
4 Baturono	-	-	-
5 Banjarejo	-	-	-
6 Sumberaji	-	-	-
7 Kadungrebug	88,00	123,20	1,40
8 Menongo	-	-	-
9 Balungtawun	-	-	-
10 Sugihrejo	-	-	-
11 Bandungsari	-	-	-
12 Plumpang	-	-	-
13 Tlogorejo	-	-	-
14 Surabayan	-	-	-
15 Sidogembul	7,00	8,40	1,20
16 Sukodadi	-	-	-
17 Kebonsari	28,00	28,00	1,00
18 Sukolilo	16,00	17,60	1,10
19 Pajangan	5,00	6,00	1,20
20 Madulegi	8,00	9,60	1,20
<b>Jumlah</b>	<b>152,00</b>	<b>192,80</b>	<b>1,27</b>

Sumber : UPT. Dinas Pertanian dan Kehutanan Kec. Sukodadi

**Tabel 5.1.8 Luas Panen, Produksi dan Produktivitas Kedelai di Kecamatan Sukodadi, 2017**

Desa/Kelurahan	Luas Panen (Ha)	Produksi (Ton)	Produktivitas (Ton/Ha)
(1)	(2)	(3)	(4)
1 Siwalanrejo	-	-	-
2 Sumberagung	-	-	-
3 Gedangan	-	-	-
4 Baturono	-	-	-
5 Banjarejo	-	-	-
6 Sumberaji	-	-	-
7 Kadungrebug	-	-	-
8 Menongo	-	-	-
9 Balungtawun	-	-	-
10 Sugihrejo	-	-	-
11 Bandungsari	-	-	-
12 Plumpang	-	-	-
13 Tlogorejo	-	-	-
14 Surabayaan	-	-	-
15 Sidogembul	-	-	-
16 Sukodadi	-	-	-
17 Kebonsari	-	-	-
18 Sukolilo	-	-	-
19 Pajangan	-	-	-
20 Madulegi	-	-	-
<b>Jumlah</b>	<b>0,00</b>	<b>0,00</b>	<b>0,00</b>

Sumber : UPT. Dinas Pertanian dan Kehutanan Kec. Sukodadi

**Tabel 5.2.1 Jumlah Kelompok Tani di Kecamatan Sukodadi, 2017**

Desa/Kelurahan	Jumlah Kelompok Tani	Kelas			
		Pemula	Lanjut	Madya	Utama
(1)	(2)	(3)	(4)	(5)	(6)
1 Siwalanrejo	4	2	1	1	-
2 Sumberagung	3	-	1	2	-
3 Gedangan	5	2	2	1	-
4 Baturono	6	1	4	1	-
5 Banjarejo	12	5	3	4	-
6 Sumberaji	5	2	-	3	-
7 Kadungrembug	4	-	3	1	-
8 Menongo	4	2	1	1	-
9 Balungtawun	4	1	-	3	-
10 Sugihrejo	4	1	3	-	-
11 Bandungsari	4	-	4	-	-
12 Plumpang	3	-	1	2	-
13 Tlogorejo	3	-	3	-	-
14 Surabayaan	2	-	1	1	-
15 Sidogembul	4	-	4	-	-
16 Sukodadi	3	1	2	-	-
17 Kebonsari	3	1	1	1	-
18 Sukolilo	4	1	3	-	-
19 Pajangan	4	4	-	-	-
20 Madulegi	4	-	4	-	-
<b>Jumlah</b>	<b>85</b>	<b>23</b>	<b>41</b>	<b>21</b>	<b>0</b>

Sumber : UPT. Dinas Pertanian dan Kehutanan Kec. Sukodadi

**Tabel 5.3.1 Populasi Ternak Besar dan Kecil di Kecamatan Sukodadi, 2017**

Desa/Kelurahan	Sapi Potong	Sapi Perah	Kerbau
(1)	(2)	(3)	(4)
1 Siwalanrejo	153	-	-
2 Sumberagung	161	-	-
3 Gedangan	204	-	-
4 Baturono	301	-	-
5 Banjarejo	156	-	-
6 Sumberaji	116	-	-
7 Kadungrembug	94	-	-
8 Menongo	106	2	-
9 Balungtawun	113	-	-
10 Sugihrejo	72	-	-
11 Bandungsari	84	-	-
12 Plumpang	91	-	-
13 Tlogorejo	83	-	-
14 Surabayaan	26	-	-
15 Sidogembul	94	-	-
16 Sukodadi	22	-	-
17 Kebonsari	24	-	-
18 Sukolilo	46	-	-
19 Pajangan	27	-	-
20 Madulegi	76	-	-
<b>Jumlah</b>	<b>2.049</b>	<b>2</b>	<b>-</b>

Sumber : UPT. Dinas Peternakan Kec. Sukodadi

Lanjutan Tabel 5.3.1

Desa/Kelurahan	Kambing	Domba	Kuda
(1)	(5)	(6)	(7)
1 Siwalanrejo	316	216	-
2 Sumberagung	218	105	-
3 Gedangan	287	110	-
4 Baturono	322	206	-
5 Banjarejo	417	308	-
6 Sumberaji	366	109	-
7 Kadungrembug	218	307	-
8 Menongo	219	211	-
9 Balungtawun	421	208	-
10 Sugihrejo	216	299	-
11 Bandungsari	277	301	-
12 Plumpang	316	117	-
13 Tlogorejo	261	304	-
14 Surabayan	316	200	-
15 Sidogembul	213	311	-
16 Sukodadi	332	204	-
17 Kebonsari	378	199	-
18 Sukolilo	420	198	-
19 Pajangan	420	209	-
20 Madulegi	323	229	-
<b>Jumlah</b>	<b>6.256</b>	<b>4.351</b>	<b>0</b>

Sumber : UPT. Dinas Peternakan Kec. Sukodadi



**Tabel 5.3.2 Populasi Ternak Besar dan Kecil di Kecamatan Sukodadi, 2017**

Desa/Kelurahan	Ayam Buras	Ayam Pedaging	Ayam Petelur
(1)	(2)	(3)	(4)
1 Siwalanrejo	2.853	-	-
2 Sumberagung	3.460	-	-
3 Gedangan	3.293	-	-
4 Baturono	3.649	181.421	2.294
5 Banjarejo	3.140	-	-
6 Sumberaji	3.263	-	-
7 Kadungrebug	3.112	-	2.074
8 Menongo	3.439	183.929	4.063
9 Balungtawun	3.325	-	-
10 Sugihrejo	3.556	-	-
11 Bandungsari	3.325	206.760	2.070
12 Plumpang	3.225	-	-
13 Tlogorejo	3.210	-	-
14 Surabayan	3.615	-	-
15 Sidogembul	3.070	-	-
16 Sukodadi	2.892	-	-
17 Kebonsari	3.196	-	-
18 Sukolilo	3.463	-	-
19 Pajangan	3.917	-	-
20 Madulegi	3.143	78.005	-
<b>Jumlah</b>	<b>66.146</b>	<b>650.115</b>	<b>10.501</b>

Sumber : UPT. Dinas Peternakan Kec. Sukodadi

**Lanjutan Tabel 5.3.2**

<b>Desa/Kelurahan</b>	<b>Itik</b>	<b>Itik Manila</b>
(1)	(5)	(6)
1 Siwalanrejo	143	19
2 Sumberagung	157	28
3 Gedangan	138	18
4 Baturono	167	50
5 Banjarejo	154	9
6 Sumberaji	149	29
7 Kadungrembug	144	21
8 Menongo	135	47
9 Balungtawun	136	14
10 Sugihrejo	142	18
11 Bandungsari	138	89
12 Plumpang	175	81
13 Tlogorejo	160	42
14 Surabayan	163	24
15 Sidogembul	165	69
16 Sukodadi	168	8
17 Kebonsari	137	9
18 Sukolilo	151	21
19 Pajangan	138	30
20 Madulegi	176	34
<b>Jumlah</b>	<b>3.036</b>	<b>660</b>

Sumber : UPT. Dinas Peternakan Kec. Sukodadi

# BAB 6 INDUSTRI

<https://lamongankab.bps.go.id>



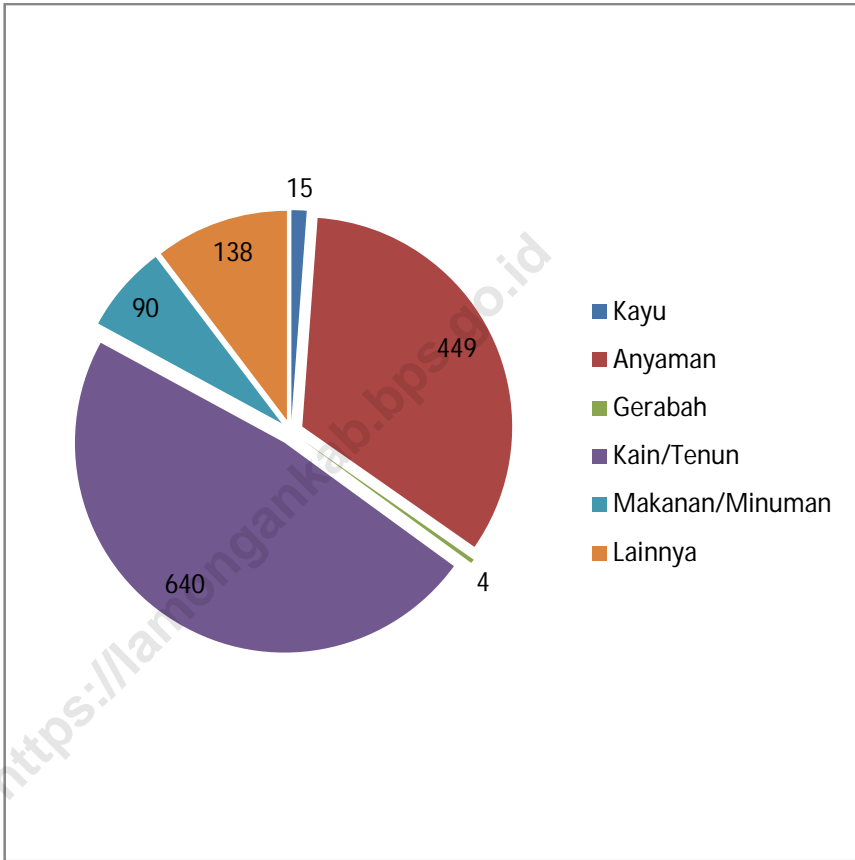
## ULASAN

Sektor industri di Kecamatan Sukodadi secara kuantitas masih sangat sedikit. Kondisi topografi dan letak geografis menjadi salah satu alasan dimana masyarakat di Kecamatan Sukodadi sebagian besar merupakan petani.

Data dari kantor desa di Kecamatan Sukodadi mencatat tahun 2017 ada 1.332 usaha kecil/kerajinan rumah tangga. Desa Madulegi merupakan desa dengan jumlah usaha kecil/kerajinan rumah tangga terbanyak dibanding desa-desa lain di Kecamatan Sukodadi. Ada sebanyak 202 usaha kecil/kerajinan rumah tangga di Desa Madulegi.

Dari total 1.336 usaha kecil/kerajinan rumah tangga dan industri sedang di Kecamatan Sukodadi, usaha kecil/kerajinan rumah tangga kategori Kain/Tenun merupakan industri yang paling banyak dilakukan. Tercatat ada 640 usaha Kain/Tenun di Kecamatan Sukodadi dimana 86 usaha diantaranya terdapat di Desa Banjarejo.

**Gambar 10** Jumlah Industri menurut Jenis di Kecamatan Sukodadi, 2017



**Tabel 6.1 Jumlah Industri menurut Jenis di Kecamatan Sukodadi, 2017**

Desa/Kelurahan	Industri Kecil/ Kerajinan RT	Industri Sedang	Industri Besarnya	Jumlah
(1)	(2)	(3)	(4)	(5)
1 Siwalanrejo	63	-	-	63
2 Sumberagung	72	-	-	72
3 Gedangan	77	-	-	77
4 Baturono	52	-	-	52
5 Banjarejo	172	-	-	172
6 Sumberaji	72	-	-	72
7 Kadungrebug	22	-	-	22
8 Menongo	62	-	-	62
9 Balungtawun	78	-	-	78
10 Sugihrejo	81	-	-	81
11 Bandungsari	28	-	-	28
12 Plumpang	26	-	-	26
13 Tlogorejo	18	-	-	18
14 Surabayan	7	-	-	7
15 Sidogembul	25	1	-	26
16 Sukodadi	26	-	-	26
17 Kebonsari	20	2	-	22
18 Sukolilo	152	1	-	153
19 Pajangan	77	-	-	77
20 Madulegi	202	-	-	202
<b>Jumlah</b>	<b>1.332</b>	<b>4</b>	<b>0</b>	<b>1.336</b>

Sumber : Kantor Desa dan Kantor Kecamatan Sukodadi

**Tabel 6.2 Jumlah Industri Kecil dan Kerajinan Rumah Tangga di Kecamatan Sukodadi, 2017**

Desa/Kelurahan	Kulit	Kayu	Anyaman	Gerabah	Jumlah
(1)	(2)	(3)	(4)	(5)	(6)
1 Siwalanrejo	-	-	23	-	23
2 Sumberagung	-	-	1	-	1
3 Gedangan	-	3	-	-	3
4 Baturono	-	-	-	-	0
5 Banjarejo	-	1	14	-	15
6 Sumberaji	-	-	7	-	7
7 Kadungrebug	-	2	2	-	4
8 Menongo	-	-	5	4	9
9 Balungtawun	-	2	2	-	4
10 Sugihrejo	-	-	40	-	40
11 Bandungsari	-	2	9	-	11
12 Plumpang	-	-	-	-	0
13 Tlogorejo	-	-	2	-	2
14 Surabayan	-	-	-	-	0
15 Sidogembul	-	-	18	-	18
16 Sukodadi	-	1	-	-	1
17 Kebonsari	-	2	11	-	13
18 Sukolilo	-	-	127	-	127
19 Pajangan	-	2	28	-	30
20 Madulegi	-	-	160	-	160
<b>Jumlah</b>	<b>0</b>	<b>15</b>	<b>449</b>	<b>4</b>	<b>468</b>

Sumber : Kantor Desa dan Kantor Kecamatan Sukodadi

Lanjutan Tabel 6.2

Desa/Kelurahan	Kain/ Tenun	Makanan/ Minuman	Lainnya	Jumlah/ Total
(1)	(2)	(3)	(4)	(5)
1 Siwalanrejo	32	4	4	63
2 Sumberagung	69	-	2	72
3 Gedangan	70	2	2	77
4 Baturono	50	-	2	52
5 Banjarejo	86	1	70	172
6 Sumberaji	62	-	3	72
7 Kadungrebug	16	-	2	22
8 Menongo	46	1	6	62
9 Balungtawun	68	3	3	78
10 Sugihrejo	38	1	2	81
11 Bandungsari	15	-	2	28
12 Plumpang	23	1	2	26
13 Tlogorejo	11	2	3	18
14 Surabayan	-	3	4	7
15 Sidogembul	-	3	5	26
16 Sukodadi	-	22	3	26
17 Kebonsari	2	5	2	22
18 Sukolilo	-	12	14	153
19 Pajangan	21	23	3	77
20 Madulegi	31	7	4	202
<b>Jumlah</b>	<b>640</b>	<b>90</b>	<b>138</b>	<b>1.336</b>

Sumber : Kantor Desa dan Kantor Kecamatan Sukodadi



# Bab 7 PERDAGANGAN

*Di Kecamatan Sukodadi  
terdapat 1 pasar  
umum, 2 pasar desa,  
dan 2 pasar hewan*



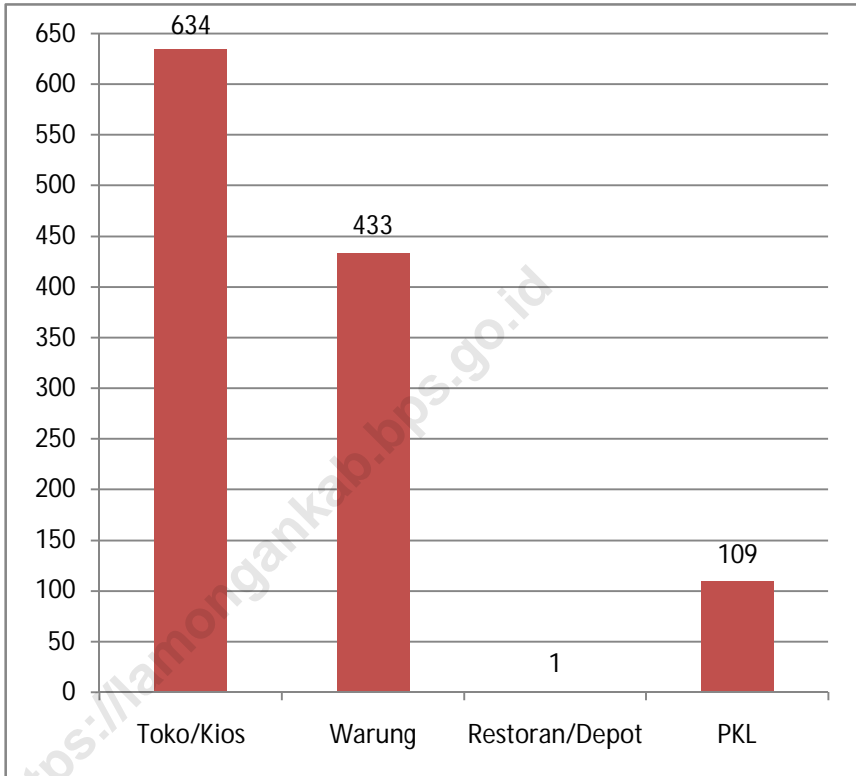
### ULASAN

Sarana perekonomian di Kecamatan Sukodadimasih sangat terbatas jumlahnya yakni hanya ada 1 unit pasar umum, 2 unit pasar desa dan 2 unit pasar hewan. Dari 20 desa yang ada di Kecamatan Sukodadi, pasar hanya tersedia di 3 desa, yaitu Desa Sukodadi, Desa Banjarejo dan Desa Menongo.

Minimnya jumlah pasar desa di Kecamatan Sukodadi ternyata tidak berbanding lurus dengan jumlah Toko/kios serta warung di Kecamatan Sukodadi. Dari data Kantor Kecamatan Sukodadi, pada tahun 2017 terdapat 634 Toko/kios, 433 Warung yang tersebar di seluruh desa, dan 1 rumah makan di Desa Sukodadi.

<https://lamongankab.bps.go.id>

**Gambar 11 Jumlah Toko, Restoran, Warung dan PKL di Kecamatan Sukodadi, 2017**



PERDAGANGAN

**Tabel 7.1 Banyaknya Pasar di Kecamatan Sukodadi, 2017**

Desa/Kelurahan	Pasar Umum	Pasar Desa	Pasar Hewan	Jumlah
(1)	(2)	(3)	(4)	(5)
1 Siwalanrejo	-	-	-	-
2 Sumberagung	-	-	-	-
3 Gedangan	-	-	-	-
4 Baturono	-	-	-	-
5 Banjarejo	-	1	1	2
6 Sumberaji	-	-	-	-
7 Kadungrembug	-	-	-	-
8 Menongo	-	1	-	1
9 Balungtawun	-	-	-	-
10 Sugihrejo	-	-	-	-
11 Bandungsari	-	-	-	-
12 Plumpang	-	-	-	-
13 Tlogorejo	-	-	-	-
14 Surabayan	-	-	-	-
15 Sidogembul	-	-	-	-
16 Sukodadi	1	-	1	2
17 Kebonsari	-	-	-	-
18 Sukolilo	-	-	-	-
19 Pajangan	-	-	-	-
20 Madulegi	-	-	-	-
<b>Jumlah</b>	<b>1</b>	<b>2</b>	<b>2</b>	<b>5</b>

Sumber : Kantor Desa dan Kantor Kecamatan Sukodadi

PERDAGANGAN

**Tabel 7.2 Banyaknya Usaha Perdagangan Menurut Jenisnya di Kecamatan Sukodadi, 2017**

Desa/Kelurahan	Toko/Kios	Warung	Rumah Makan/ Restoran	Jumlah
(1)	(2)	(3)	(4)	(5)
1 Siwalanrejo	12	9	-	21
2 Sumberagung	22	11	-	33
3 Gedangan	27	9	-	36
4 Baturono	31	21	-	52
5 Banjarejo	45	22	-	67
6 Sumberaji	32	25	-	57
7 Kadungrebug	21	10	-	31
8 Menongo	49	28	-	77
9 Balungkawun	22	11	-	33
10 Sugiherejo	13	10	-	23
11 Bandungsari	18	11	-	29
12 Plumpang	24	17	-	41
13 Tlogorejo	10	13	-	23
14 Surabayan	34	27	-	61
15 Sidogembul	22	12	-	34
16 Sukodadi	73	69	1	143
17 Kebonsari	51	38	-	89
18 Sukolilo	71	41	-	112
19 Pajangan	18	17	-	35
20 Madulegi	39	32	-	71
<b>Jumlah</b>	<b>634</b>	<b>433</b>	<b>1</b>	<b>1.068</b>

Sumber : Kantor Desa dan Kantor Kecamatan Sukodadi

**Tabel 7.3 Jumlah Toko dan PKL di Kecamatan Sukodadi, 2017**

Desa/Kelurahan	Toko/Kios	PKL	Jumlah
(1)	(2)	(3)	(4)
1 Siwalanrejo	12	-	12
2 Sumberagung	22	-	22
3 Gedangan	27	-	27
4 Baturono	31	-	31
5 Banjarejo	45	3	48
6 Sumberaji	32	2	34
7 Kadungrembug	21	-	21
8 Menongo	49	2	51
9 Balungtawun	22	-	22
10 Sugihrejo	13	-	13
11 Bandungsari	18	-	18
12 Plumpang	24	-	24
13 Tlogorejo	10	-	10
14 Surabayan	34	8	42
15 Sidogembul	22	6	28
16 Sukodadi	73	26	99
17 Kebonsari	51	16	67
18 Sukolilo	71	28	99
19 Pajangan	18	2	20
20 Madulegi	39	16	55
<b>Jumlah</b>	<b>634</b>	<b>109</b>	<b>743</b>

Sumber : Kantor Desa dan Kantor Kecamatan Sukodadi

# BAAB 8 TRANSPORTASI *dan* KOMUNIKASI

*Di Kecamatan Sukodadi  
hanya terdapat 1 Kantor Pos*



### ULASAN

Dari aspek Jarak Kantor Desa Ke Sarana/Fasilitas Umum di Kecamatan Sukodadi cukup bervariasi. Rata-rata jarak yang harus ditempuh sekitar 1 Km sampai 8 Km untuk dapat mencapai sarana/fasilitas umum seperti kantor Kecamatan, Koramil, Polsek dan Puskesmas. Hanya Desa Sukodadi yang bisa akses ke sarana/fasilitas umum cukup dekat yaitu hanya perlu menempuh jarak 0,40 Km sampai 1 Km saja. Desa Gedangan merupakan desa dengan akses ke sarana/fasilitas umum cukup jauh. Jarak yang harus ditempuh dari kantor desa ke sarana/fasilitas umum mencapai rata-rata 8 Km.

<https://lamongankab.bps.go.id>



**Tabel 8.1.1 Jarak Desa/Kelurahan Ke Fasilitas Umum (Km) di Kecamatan Sukodadi, 2017**

Desa/Kelurahan	Kantor Camat	Koramil	Polsek	Puskesmas/Pustu	Ibukota Kabupaten
(1)	(2)	(3)	(4)	(5)	(6)
1 Siwalanrejo	6,00	6,00	6,00	3,00	10,00
2 Sumberagung	7,00	7,00	7,00	3,00	10,00
3 Gedangan	8,00	8,00	8,00	0,10	8,00
4 Baturono	7,00	7,00	7,00	3,00	6,00
5 Banjarejo	6,00	6,00	6,00	2,00	8,00
6 Sumberaji	5,00	5,00	5,00	2,00	9,00
7 Kadungrebug	4,00	4,00	4,00	3,00	12,00
8 Menongo	3,00	3,00	3,00	5,00	10,00
9 Balungtawun	4,00	4,00	4,00	5,00	9,00
10 Sugihrejo	7,00	7,00	7,00	0,10	7,00
11 Bandungsari	4,00	4,00	4,00	1,50	9,00
12 Plumpang	3,00	3,00	3,00	0,00	8,00
13 Tlogorejo	4,00	4,00	4,00	3,00	8,00
14 Surabayan	3,00	3,00	3,00	2,00	7,00
15 Sidogembul	2,00	2,00	2,00	3,00	9,00
16 Sukodadi	0,50	0,50	0,50	0,00	11,00
17 Kebonsari	1,30	1,30	1,30	1,00	12,00
18 Sukolilo	1,00	1,00	1,00	2,00	12,00
19 Pajangan	2,00	2,00	2,00	2,00	15,00
20 Madulegi	5,00	5,00	5,00	0,00	13,00

Sumber : Kantor Camat Sukodadi

PERDAGANGAN

**Tabel 8.1.2 Jumlah Angkutan dan Penunjang Angkutan di Kecamatan Sukodadi, 2017**

Desa/Kelurahan	Becak	Dokar	Tempat Parkir
(1)	(2)	(3)	(4)
1 Siwalanrejo	-	-	-
2 Sumberagung	-	-	-
3 Gedangan	-	-	-
4 Baturono	-	-	-
5 Banjarejo	-	-	-
6 Sumberaji	-	-	-
7 Kadungrembu	-	-	-
8 Menongo	-	-	-
9 Balungkawun	-	-	-
10 Sugihrejo	-	-	-
11 Bandungsari	-	-	-
12 Plumpang	-	-	-
13 Tlogorejo	-	-	-
14 Surabayan	-	-	-
15 Sidogembul	3	-	-
16 Sukodadi	11	-	4
17 Kebonsari	6	-	-
18 Sukolilo	13	-	-
19 Pajangan	-	-	-
20 Madulegi	-	-	-
<b>Jumlah</b>	<b>33</b>	<b>0</b>	<b>4</b>

Sumber : Kantor Camat Sukodadi

**Tabel 8.2.1 Jumlah Sarana dan Alat Komunikasi di Kecamatan Sukodadi, 2017**

Desa/Kelurahan	Telepon	Wartel	Kantor Pos
(1)	(2)	(3)	(4)
1 Siwalanrejo	-	-	-
2 Sumberagung	-	-	-
3 Gedangan	-	-	-
4 Baturono	-	-	-
5 Banjarejo	-	-	-
6 Sumberaji	-	-	-
7 Kadungrembug	-	-	-
8 Menongo	-	-	-
9 Balungtawun	-	-	-
10 Sugihrejo	-	-	-
11 Bandungsari	-	-	-
12 Plumpang	-	-	-
13 Tlogorejo	-	-	-
14 Surabayan	-	-	-
15 Sidogembul	-	-	-
16 Sukodadi	-	-	1
17 Kebonsari	-	-	-
18 Sukolilo	-	-	-
19 Pajangan	-	-	-
20 Madulegi	-	-	-
<b>Jumlah</b>	<b>0</b>	<b>0</b>	<b>1</b>

Sumber : Kantor Camat Sukodadi

PERDAGANGAN

**Tabel 8.3.1 Jumlah Hotel dan Penginapan di Kecamatan Sukodadi, 2017**

Desa/Kelurahan	Hotel	Penginapan (Hotel, Motel,Losmen, Wisma)	Jumlah
(1)	(2)	(3)	(4)
1 Siwalanrejo	-	-	-
2 Sumberagung	-	-	-
3 Gedangan	-	-	-
4 Baturono	-	-	-
5 Banjarejo	-	-	-
6 Sumberaji	-	-	-
7 Kadungrembug	-	-	-
8 Menongo	-	-	-
9 Balungtawun	-	-	-
10 Sugihrejo	-	-	-
11 Bandungsari	-	-	-
12 Plumpang	-	-	-
13 Tlogorejo	-	-	-
14 Surabayan	-	-	-
15 Sidogembul	-	-	-
16 Sukodadi	-	-	-
17 Kebonsari	-	-	-
18 Sukolilo	-	-	-
19 Pajangan	-	-	-
20 Madulegi	-	-	-
<b>Jumlah</b>	<b>0</b>	<b>0</b>	<b>0</b>

Sumber : Kantor Camat Sukodadi

# BAB 9 EKONOMI

ADD Kecamatan Sukodadi  
tahun 2017 sebesar  
Rp.15.762.285.600,-

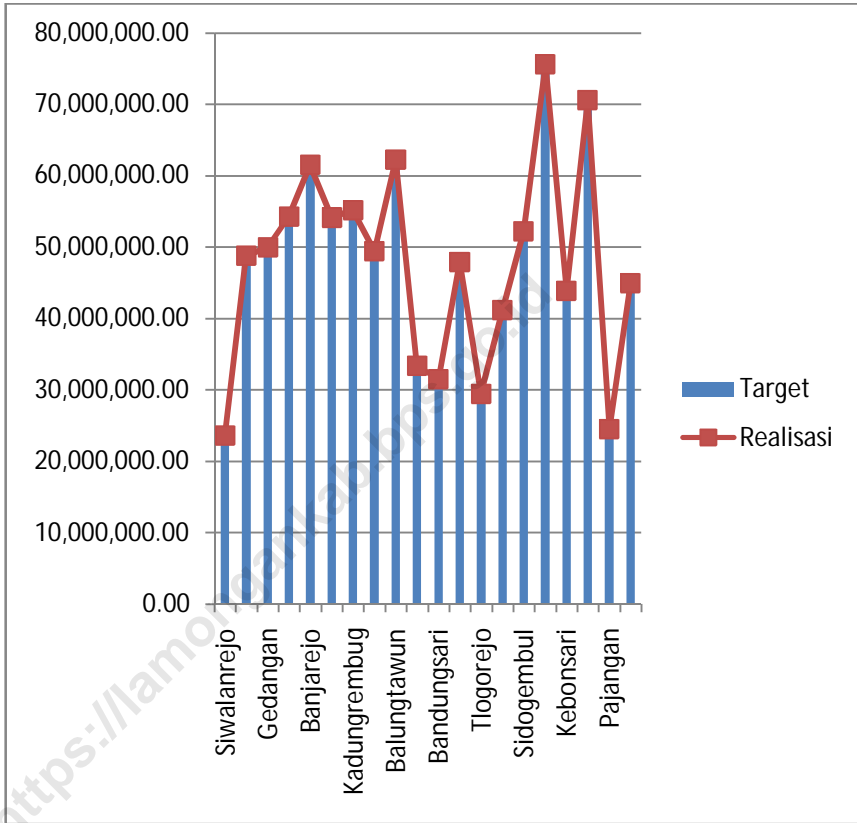


### ULASAN

Alokasi Dana Desa (ADD) adalah anggaran keuangan yang diberikan pemerintah kepada desa, yang mana sumbernya berasal dari hasil bagi pajak daerah serta dari dana perimbangan keuangan pusat dan daerah yang diterima oleh kabupaten. Sesuai Peraturan Menteri Dalam Negeri no 37 tahun 2007 tentang Pedoman Pengelolaan Keuangan Desa didalam pasal 18 menyatakan bahwa “ Alokasi Dana Desa berasal dari APBD Kabupaten/kota yang bersumber dari dana perimbangan keuangan pusat dan daerah yang diterima oleh pemerintah kabupaten/kota untuk desa paling sedikit 10% (sepuluh persen).Jumlah Dana Desa (DD) yang diterima oleh kecamatan Sukodadi sebesar 15.762.285.600 rupiah.

Usaha perbankan di kecamatan Sukodadi hanya ada di desa Sukodadi sebanyak 3 Unit Bank Umum dan 1 Unit BPR.Usaha jasa tersedia di seluruh desa di Kecamatan Sukodadi yaitu 23 salon/pangkas rambut, 32 persewaan alat pesta, 2 agen/ biro perjalanan, 40 penjahit, dan 14Foto Copy.

**Gambar 12 Realisasi Pemasukan PBB di Kecamatan Sukodadi(Rupiah), 2017**



**Tabel 9.1.1 Penerimaan Dana Desa (Rupiah) di Kecamatan Sukodadi, 2017**

<b>Desa/Kelurahan</b>	<b>ADD</b>
(1)	(2)
1 Siwalanrejo	764.656.100,00
2 Sumberagung	791.097.400,00
3 Gedangan	815.074.100,00
4 Baturono	806.017.600,00
5 Banjarejo	807.403.900,00
6 Sumberaji	782.458.000,00
7 Kadungrebug	825.541.100,00
8 Menongo	800.503.800,00
9 Balungkawun	794.888.200,00
10 Sugihrejo	770.834.300,00
11 Bandungsari	776.267.800,00
12 Plumpang	786.242.100,00
13 Tlogorejo	758.352.600,00
14 Surabayan	753.005.400,00
15 Sidogembul	764.598.700,00
16 Sukodadi	787.023.000,00
17 Kebonsari	773.733.400,00
18 Sukolilo	826.310.000,00
19 Pajangan	780.789.900,00
20 Madulegi	797.488.200,00
<b>Sukodadi</b>	<b>15.762.285.600,00</b>

*Sumber : Kantor Desa dan Kantor Kecamatan Sukodadi*



**Tabel 9.2.1 Jumlah Bank Menurut Jenis di Kecamatan Sukodadi, 2017**

<b>Desa/Kelurahan</b>	<b>Bank Umum</b>	<b>BPR</b>
(1)	(2)	(3)
1 Siwalanrejo	-	-
2 Sumberagung	-	-
3 Gedangan	-	-
4 Baturono	-	-
5 Banjarejo	-	-
6 Sumberaji	-	-
7 Kadungrebug	-	-
8 Menongo	-	-
9 Balungtawun	-	-
10 Sugihrejo	-	-
11 Bandungsari	-	-
12 Plumpang	-	-
13 Tlogorejo	-	-
14 Surabayan	-	-
15 Sidogembul	-	-
16 Sukodadi	2	1
17 Kebonsari	-	-
18 Sukolilo	-	-
19 Pajangan	-	-
20 Madulegi	-	-
<b>Jumlah</b>	<b>2</b>	<b>1</b>

Sumber : Kantor Desa dan Kantor Kecamatan Sukodadi

**Tabel 9.2.2 Jumlah Koperasi Menurut Jenis Koperasi di Kecamatan Sukodadi, 2017**

<b>Desa/Kelurahan</b>	<b>KUD</b>	<b>KPN</b>	<b>KOKPAR</b>
(1)	(2)	(3)	(4)
1 Siwalanrejo	-	-	-
2 Sumberagung	-	-	-
3 Gedangan	-	-	-
4 Baturono	-	-	-
5 Banjarejo	-	-	-
6 Sumberaji	-	-	-
7 Kadungrebug	-	-	-
8 Menongo	-	-	-
9 Balungtawun	-	-	-
10 Sugihrejo	-	-	-
11 Bandungsari	-	-	-
12 Plumpang	-	-	-
13 Tlogorejo	-	-	-
14 Surabayan	-	-	-
15 Sidogembul	-	-	-
16 Sukodadi	-	-	-
17 Kebonsari	-	-	-
18 Sukolilo	-	-	-
19 Pajangan	-	-	-
20 Madulegi	-	-	-
<b>Jumlah</b>	<b>0</b>	<b>0</b>	<b>0</b>

*Sumber : Kantor Desa dan Kantor Kecamatan Sukodadi*

Lanjutan Tabel 9.2.2

Desa/Kelurahan	KOPPAS	KOPWAN	Lainnya	Jumlah
(1)	(5)	(6)	(7)	(8)
1 Siwalanrejo	-	1	-	1
2 Sumberagung	-	1	-	1
3 Gedangan	-	1	-	1
4 Baturono	-	1	-	1
5 Banjarejo	-	1	-	1
6 Sumberaji	-	1	-	1
7 Kadungrembug	-	1	-	1
8 Menongo	-	1	-	1
9 Balungkawun	-	1	-	1
10 Sugihrejo	-	1	-	1
11 Bandungsari	-	1	-	1
12 Plumpang	-	1	-	1
13 Tlogorejo	-	1	-	1
14 Surabayan	-	1	-	1
15 Sidogembul	-	1	-	1
16 Sukodadi	-	1	-	1
17 Kebonsari	-	1	-	1
18 Sukolilo	-	1	-	1
19 Pajangan	-	1	-	1
20 Madulegi	-	1	-	1
<b>Jumlah</b>	<b>0</b>	<b>20</b>	<b>0</b>	<b>20</b>

Sumber : Kantor Desa dan Kantor Kecamatan Sukodadi

<b>Tabel 9.3.1</b>		<b>Jumlah Usaha Persewaan, Agen Perjalanan dan Fotocopy di Kecamatan Sukodadi, 2017</b>			
<b>Desa/Kelurahan</b>		<b>Persewaan Alat Pesta</b>	<b>Agen Perjalanan</b>	<b>Foto Copy</b>	<b>Jumlah</b>
(1)		(2)	(3)	(4)	(5)
1	Siwalanrejo	1	-	-	1
2	Sumberagung	1	-	-	1
3	Gedangan	2	-	-	2
4	Baturono	2	-	-	2
5	Banjarejo	1	-	-	1
6	Sumberaji	1	-	1	2
7	Kadungrembug	1	-	-	1
8	Menongo	1	-	-	1
9	Balungtawun	2	-	-	2
10	Sugihrejo	1	-	-	1
11	Bandungsari	1	-	-	1
12	Plumpang	1	-	-	1
13	Tlogorejo	2	-	-	2
14	Surabayan	1	-	-	1
15	Sidogembul	4	-	1	5
16	Sukodadi	5	2	8	15
17	Kebonsari	1	-	2	3
18	Sukolilo	1	-	1	2
19	Pajangan	1	-	-	1
20	Madulegi	2	-	1	3
<b>Jumlah</b>		<b>32</b>	<b>2</b>	<b>14</b>	<b>48</b>

*Sumber : Kantor Desa dan Kantor Kecamatan Sukodadi*

**Tabel 9.3.2 Jumlah Usaha Jasa Perseorangan di Kecamatan Sukodadi, 2017**

Desa/Kelurahan	Bengkel Mobil/Motor	Cuci Mobil/Motor	Reparasi Elektronik	Bengkel Las	Jumlah
(1)	(2)	(3)	(4)	(5)	(6)
1 Siwalanrejo	1	-	1	-	2
2 Sumberagung	2	-	-	-	2
3 Gedangan	-	-	-	-	0
4 Baturono	2	1	1	2	6
5 Banjarejo	1	3	3	1	8
6 Sumberaji	2	-	2	1	5
7 Kadungrebug	-	-	1	-	1
8 Menongo	3	1	2	1	7
9 Balungtawun	3	-	1	2	6
10 Sugihrejo	-	-	1	1	2
11 Bandungsari	-	-	1	-	1
12 Plumpang	1	-	2	1	4
13 Tlogorejo	-	-	1	1	2
14 Surabayan	3	1	2	1	7
15 Sidogembul	5	1	1	2	9
16 Sukodadi	6	4	4	4	18
17 Kebonsari	2	-	2	1	5
18 Sukolilo	3	-	3	1	7
19 Pajangan	-	-	1	1	2
20 Madulegi	3	-	3	2	8
<b>Jumlah</b>	<b>37</b>	<b>11</b>	<b>32</b>	<b>22</b>	<b>102</b>

Sumber : Kantor Desa dan Kantor Kecamatan Sukodadi

Lanjutan Tabel 9.3.2

Desa/Kelurahan	Salon/ Pangkas Rambut	Penjahit	Jumlah/Total
(1)	(7)	(8)	(9)
1 Siwalanrejo	-	1	3
2 Sumberagung	-	1	3
3 Gedangan	-	1	1
4 Baturono	1	2	9
5 Banjarejo	2	2	12
6 Sumberaji	-	1	6
7 Kadungrembug	-	1	2
8 Menongo	-	3	10
9 Balungtawun	1	1	8
10 Sugihrejo	-	1	3
11 Bandungsari	-	1	2
12 Plumpang	-	2	6
13 Tlogorejo	-	1	3
14 Surabayan	1	2	10
15 Sidogembul	2	2	13
16 Sukodadi	10	6	34
17 Kebonsari	3	2	10
18 Sukolilo	2	5	14
19 Pajangan	-	2	4
20 Madulegi	1	3	12
<b>Jumlah</b>	<b>23</b>	<b>40</b>	<b>165</b>

Sumber : Kantor Desa dan Kantor Kecamatan Sukodadi



**SENSUS  
EKONOMI**

# DATA

## MENCERDASKAN BANGSA

— *Enlighten The Nation* —

<https://lamongankab.bps.go.id>



**BADAN PUSAT STATISTIK  
KABUPATEN LAMONGAN**  
*BPS-Statistics of Lamongan Regency*  
Jalan Basuki Rahmad 176 Lamongan 62215  
Telp: (0322)321339, Fax: (0322)321339  
Homepage: <http://lamongankab.bps.go.id>  
E-mail: [bps3524@bps.go.id](mailto:bps3524@bps.go.id)

ISSN 0021-5562



9 770021 556213