

Katalog : 1102001.3325081



**KECAMATAN BANYUPUTIH
DALAM ANGKA**

2018



**BADAN PUSAT STATISTIK
KABUPATEN BATANG**



SRI
GUMUNG

KECAMATAN BANYUPUTIH
DALAM ANGKA

2018

KECAMATAN BANYUPUTIH
Dalam Angka
2018

ISBN: 978-602-6375-56-8

Nomor Publikasi: 33250.1812

Katalog: 1102001.3325081

Ukuran Buku: 14,8 cm x 21 cm

Jumlah Halaman: xii + 100 halaman

Naskah:

Badan Pusat Statistik Kabupaten Batang

Gambar Kover oleh:

Badan Pusat Statistik Kabupaten Batang

Ilustrasi Kover:

Wisata Sri Gunung - Banyuputih

Diterbitkan oleh:

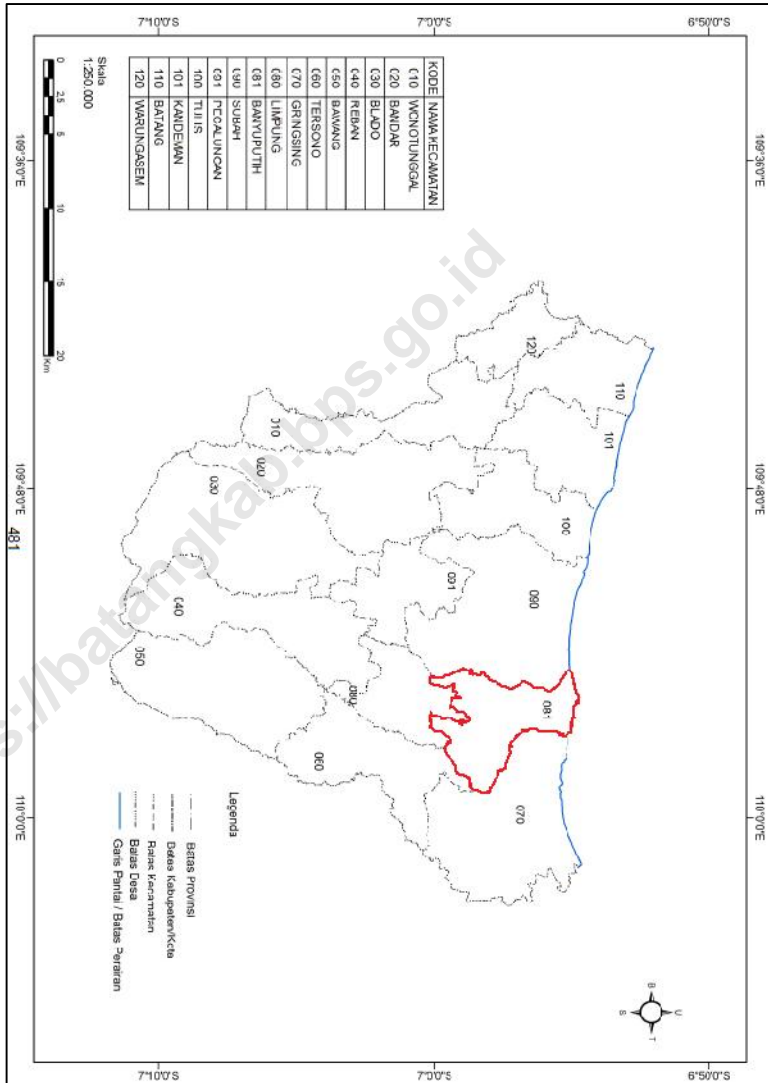
© BPS Kabupaten Batang

Dicetak oleh:

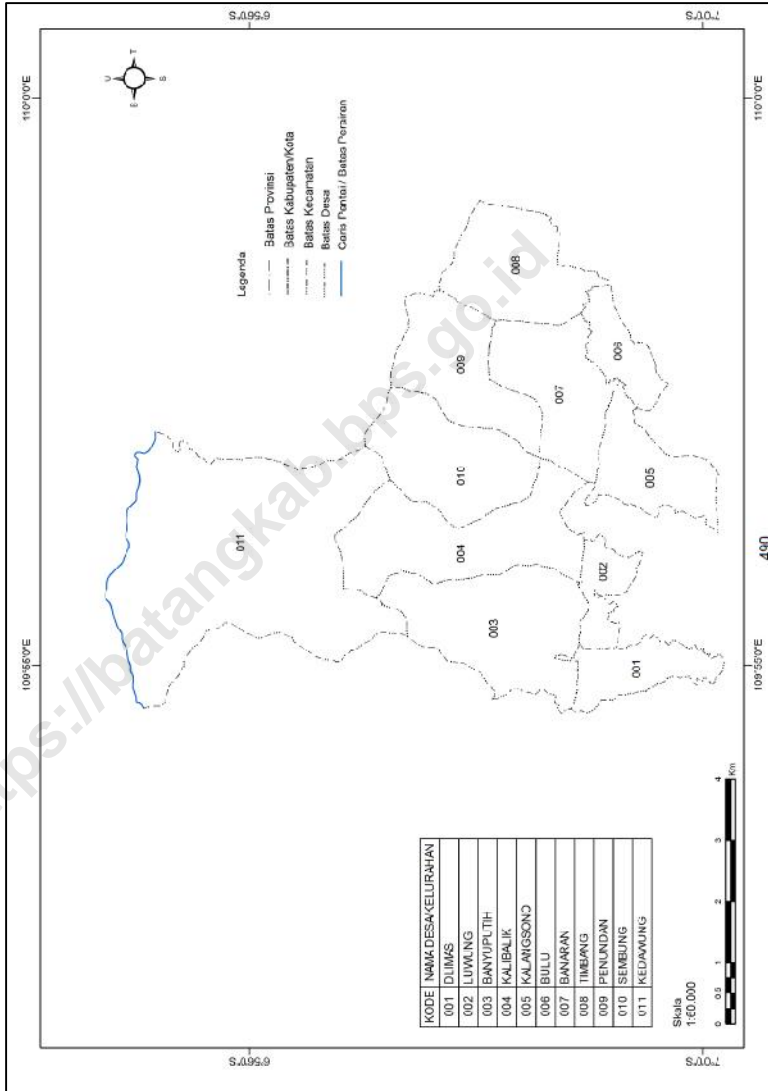
CV. Niaga

Dilarang mengumumkan, mendistribusikan, mengomunikasikan, dan/atau menggandakan sebagian atau seluruh isi buku ini untuk tujuan komersial tanpa izin tertulis dari Badan Pusat Statistik.

PETA WILAYAH KABUPATEN BATANG



PETA WILAYAH KECAMATAN BANYUPUTIH





SAMBUTAN
KEPALA BPS KABUPATEN BATANG

Assalamu' alaikum wr. wb

Puji syukur kita panjatkan kepada Tuhan Yang Maha Esa yang telah melimpahkan rahmat-Nya kepada kita semua, sehingga penyusunan publikasi “Kecamatan Banyuputih Dalam Angka 2018” dapat diselesaikan secara tepat waktu.

Publikasi ini disusun untuk menghimpun data potensi daerah di wilayah Kecamatan Banyuputih dari berbagai sektor yang dapat digunakan untuk membantu menyusun perencanaan dan mengevaluasi pembangunan yang telah dilaksanakan.

Kami ucapkan terima kasih kepada Koordinator Statistik Kecamatan Banyuputih dan semua pihak yang telah turut serta membantu dalam proses penyusunan publikasi “Kecamatan Banyuputih Dalam Angka 2018”, semoga publikasi ini dapat bermanfaat bagi semua pihak.

Wassalamu' alaikum wr. wb.

Batang, September 2018
Kepala Badan Pusat Statistik
Kabupaten Batang

TINA WAHYUFITRI, S.Si, M.Si

KATA PENGANTAR

Assalamu' alaikum wr. wb

"Kecamatan Banyuputih Dalam Angka 2018" merupakan publikasi tahunan sebagai kelanjutan publikasi sebelumnya yang menyajikan data statistik secara series. Publikasi ini memuat gambaran mengenai keadaan geografis, pemerintahan, penduduk, sosial dan ekonomi Kecamatan Banyuputih pada tahun 2017.

Penghargaan dan ucapan terima kasih yang sebesar-besarnya kami sampaikan kepada berbagai pihak baik instansi pemerintah maupun swasta atas bantuan dan dukungan dalam penyusunan publikasi ini.

Semoga publikasi ini bermanfaat bagi pengguna data dan kami harapkan kritik serta saran yang bersifat membangun untuk penyempurnaan publikasi berikutnya.

Wassalamu' alaikum wr. wb.

Banyuputih, September 2018
Koordinator Statistik Kecamatan
Banyuputih



M. KHAFIDHIN

DAFTAR ISI

	Halaman
Peta Wilayah Kabupaten Batang	iii
Peta Wilayah Kecamatan Banyuputih	iv
Sambutan Kepala BPS Kabupaten Batang	v
Kata Pengantar	vi
Daftar Isi	vii
Daftar Tabel	viii
Daftar Gambar	x
Penjelasan Umum	xi

DAFTAR TABEL

	Halaman
BAB I. KEADAAN GEOGRAFI	
1.1. Letak Geografis Kecamatan Banyuputih	4
1.2. Jarak dari Ibukota Kecamatan Banyuputih ke Kantor Desa	5
1.3. Letak Titik Koordinat Kantor Desa dan Kantor Kecamatan di Kecamatan Banyuputih Luas Wilayah Menurut Jenis Tanah	6
1.4. Batas Wilayah Desa di Kecamatan Banyuputih	7
1.5. Luas Wilayah Menurut Jenis Tanah di Kecamatan Banyuputih, 2017 ..	8
1.6. Luas Tanah Sawah Menurut Jenis Pengairan di Kecamatan Banyuputih, 2017	9
1.7. Luas Tanah Kering Menurut Penggunaannya di Kecamatan Banyuputih, 2017	10
BAB II. PEMERINTAHAN	
2.1. Klasifikasi Desa Menurut Status Pemerintahan di Kecamatan Banyuputih, 2017	14
2.2. Klasifikasi Desa Menurut Tingkat Perkembangan Desa di Kecamatan Banyuputih, 2017	15
2.3. Nama Dusun, RW dan RT di Kecamatan Banyuputih, 2017	16
2.4. Jumlah Perangkat Desa Menurut Jenisnya di Kecamatan Banyuputih, 2017	17
2.5. Luas Tanah Bengkok Perangkat Desa Menurut Jenis Tanah di Kecamatan Banyuputih, 2017 (Hektar)	19
2.6. Luas Tanah Kas Desa Menurut Jenis Tanah di Kecamatan Banyuputih, 2017 (Hektar)	20
2.7. Jumlah Tempat Pemungutan Suara (TPS), Jumlah Pemilih dan Pengguna Hak Pilih pada Pemilu 2014 di Kecamatan Banyuputih	21
2.8. Jumlah Pemilih dan Pengguna Hak Pilih Pemilu Kepala Daerah 2017 di Kecamatan Banyuputih	23
2.9. Hasil Perolehan Suara Pemilu Kepala Daerah 2017 di Kecamatan Banyuputih	24
BAB III. PENDUDUK DAN KETENAGAKERJAAN	
3.1. Jumlah Penduduk Menurut Jenis Kelamin dan Sex Rasio di Kecamatan Banyuputih, 2017	28
3.2. Jumlah Penduduk Menurut Kelompok Umur dan Jenis Kelamin di Kecamatan Banyuputih, 2017	29
3.3. Jumlah Penduduk Menurut Kelompok Umur dan Desa di Kecamatan Banyuputih, 2017	30
3.4. Jumlah Penduduk Menurut Status Kewarganegaraan di Kecamatan Banyuputih, 2017	34
3.5. Kepadatan Penduduk per Hektar dan Kilometer Persegi di Kecamatan Banyuputih, 2017	35

BAB IV. SOSIAL

4.1.	Banyaknya Sekolah Taman Kanak-kanak dan Raudhatul Athfal di Kecamatan Banyuputih Tahun Pelajaran 2017/2018	39
4.2.	Banyaknya Sekolah Dasar dan Madrasah Ibtidaiyah di Kecamatan Banyuputih Tahun Pelajaran 2017/2018	40
4.3.	Banyaknya Sekolah Menengah Pertama dan Madrasah Tsanawiyah di Kecamatan Banyuputih Tahun Pelajaran 2017/2018	41
4.4.	Banyaknya Sekolah Menengah Atas, Kejuruan dan Madrasah Aliyah di Kecamatan Banyuputih Tahun Pelajaran 2017/2018	42
4.5.	Banyaknya Murid Taman Kanak-kanak dan Raudhatul Athfal di Kecamatan Banyuputih Tahun Pelajaran 2017/2018	43
4.6.	Banyaknya Murid Sekolah Dasar dan Madrasah Ibtidaiyah di Kecamatan Banyuputih Tahun Pelajaran 2017/2018	44
4.7.	Banyaknya Murid Sekolah Menengah Pertama dan Madrasah Tsanawiyah di Kecamatan Banyuputih Tahun Pelajaran 2017/2018 ..	45
4.8.	Banyaknya Murid Sekolah Menengah Atas, Kejuruan dan Madrasah Aliyah di Kecamatan Banyuputih Tahun Pelajaran 2017/2018	46
4.9.	Banyaknya Murid Taman Kanak-kanak dan Raudhatul Athfal di Kecamatan Banyuputih Tahun Pelajaran 2017/2018	47
4.10.	Banyaknya Guru Sekolah Dasar dan Madrasah Ibtidaiyah di Kecamatan Banyuputih Tahun Pelajaran 2017/2018	48
4.11.	Banyaknya Guru Sekolah Menengah Pertama dan Madrasah Tsanawiyah di Kecamatan Banyuputih Tahun Pelajaran 2017/2018 ..	49
4.12.	Banyaknya Guru Sekolah Menengah Atas, Kejuruan dan Madrasah Aliyah di Kecamatan Banyuputih Tahun Pelajaran 2017/2018	50
4.13.	Jumlah Penduduk Menurut Agama di Kecamatan Banyuputih, 2017 ..	51
4.14.	Jumlah Tempat Ibadah di Kecamatan Banyuputih, 2017	52
4.15.	Jumlah Nikah, Talak, Cerai dan Rujuk di Kecamatan Banyuputih, 2017	53
4.16.	Banyaknya Nikah Menurut Bulan di Kecamatan Banyuputih, 2017	54
4.17.	Jumlah Jemaah Haji Menurut Jenis Kelamin di Kecamatan Banyuputih, 2017	55
4.18.	Jumlah Jemaah Haji Menurut Jenis Pekerjaan di Kecamatan Banyuputih, 2017	56
4.19.	Jumlah Jemaah Haji Menurut Tingkat Pendidikan di Kecamatan Banyuputih, 2017	58
4.20.	Banyaknya Posyandu Menurut Strata di Kecamatan Banyuputih, 2017	60
4.21.	Banyaknya Upaya Kesehatan Bersumberdaya masyarakat (UKBM) di Kecamatan Banyuputih, 2017	61
4.22.	Jumlah Bidan Desa di Kecamatan Banyuputih, 2017	62
4.23.	Hasil Imunisasi Menurut Desa di Kecamatan Banyuputih, 2017	63
4.24.	Jumlah Tenaga Medis dan Tenaga Keperawatan Menurut Fasilitas Kesehatan Puskesmas, 2017	65
4.25.	Jumlah Pengunjung Rawat Jalan Puskesmas Kecamatan Banyuputih Menurut Bulan, 2017	66
4.26.	Banyaknya Akseptor Keluarga Berencana Tidak Mandiri Menurut Kontrasepsi di Kecamatan Banyuputih, 2017	67

4.27.	Banyaknya Akseptor Keluarga Berencana Mandiri Menurut Kontrasepsi di Kecamatan Banyuputih, 2017	69
4.28.	Banyaknya PPKBD dan Kelompok KB Desa di Kecamatan Banyuputih, 2017	71
4.29.	Perkembangan Tahapan Keluarga Sejahtera di Kecamatan Banyuputih, 2017	72
4.30.	Sarana Olahraga Menurut Jenisnya di Kecamatan Banyuputih, 2017 .	74
 BAB V. PERTANIAN		
5.1.	Produktivitas Padi dan Palawija di Kabupaten Batang, 2017	78
5.2.	Laporan Luas Tanaman Padi di Kecamatan Banyuputih, 2017	79
5.3.	Laporan Luas Tanaman Palawija Jagung di Kecamatan Banyuputih, 2017	80
5.4.	Laporan Luas Tanaman Palawija Kacang Tanah di Kecamatan Banyuputih, 2017	81
5.5.	Laporan Luas Tanaman Palawija Ubikayu/Singkong Tanah di Kecamatan Banyuputih, 2017	82
5.6.	Laporan Luas Tanaman Palawija Ubi Jalar/Ketela Rambat di Kecamatan Banyuputih, 2017	83
5.8.	Jumlah Ternak di Kecamatan Banyuputih, 2017	84
5.9.	Jumlah Unggas di Kecamatan Banyuputih, 2017	85
 BAB VI. PEREKONOMIAN DAN KEUANGAN		
6.1.	Jumlah Sarana Ekonomi di Kecamatan Banyuputih, 2017	90
6.2.	Realisasi Pelaksanaan Anggaran Pendapatan Desa di Kecamatan Banyuputih, 2017 (Rupiah)	91
6.3.	Realisasi Pelaksanaan Anggaran Belanja Desa di Kecamatan Banyuputih, 2017 (Rupiah)	93
6.4.	Jalan Kabupaten Menurut Ruas di Kecamatan Banyuputih, 2017	95
6.5.	Jumlah Kecelakaan Lalu Lintas Menurut Bulan di Polsek Banyuputih, 2017	96
 BAB VII. PERBANDINGAN ANTAR KECAMATAN		
7.1.	Perbandingan Luas Wilayah Antar Kecamatan, 2017	99
7.2.	Perbandingan Jumlah Penduduk Antar Kecamatan dan Sex Ratio, 2017	100

DAFTAR GAMBAR

	Halaman
1. Persentase Penggunaan Lahan di Kecamatan Banyuputih, 2017	3
2. Jumlah Dusun, RW dan RT di Kecamatan Banyuputih, 2017	13
3. Piramida Penduduk Kecamatan Banyuputih, 2017	27
4. Jumlah Sekolah SD/MI, SMP/MTs dan SMA/SMK/MA di Kecamatan Banyuputih Tahun Pelajaran 2017/2018	38
5. Luas Panen Tanaman Padi dan Palawija di Kecamatan Banyuputih, 2017	77
6. Persentase Realisasi Pelaksanaan Anggaran Belanja Desa di Kecamatan Banyuputih, 2017	89

PENJELASAN UMUM

Tanda-tanda, satuan-satuan, dan lain-lainnya yang digunakan dalam publikasi ini adalah sebagai berikut:

1. TANDA-TANDA

Data tidak tersedia	: ...
Tidak ada atau nol	: —
Data dapat diabaikan	: 0
Tanda decimal	: ,
Data tidak dapat ditampilkan	: NA
Angka perkiraan	: ^e
Angka sementara	: x
Angka sangat sementara	: xx
Angka diperbaiki	: r

2. SATUAN

barel	: 158,99 liter = $1/6,2898 \text{ m}^3$
hektar (ha)	: 10 000 m ²
kilometer (km)	: 1 000 meter (m)
knot	: 1,8523 km/jam
kuintal	: 100 kg
KWh	: 1 000 Watt hour
MWh	: 1 000 KWh
liter (untuk beras)	: 0,80 kg
ons	: 28,31 gram
ton	: 1 000 kg

Satuan lain: buah, dus, butir, helai/lembar, kaleng, batang, pulsa, ton kilometer (ton-km), jam, menit, persen (%).

Perbedaan angka di belakang koma disebabkan oleh pembulatan angka.

BAB

1

**KEADAAN
GEOGRAFI**



Kecamatan Dalam Angka 2018

BAB I

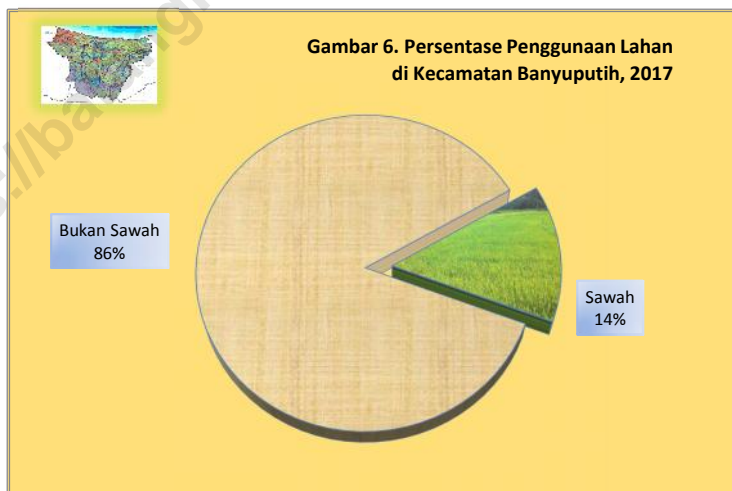
KEADAAN GEOGRAFI

Dilihat dari Peta Wilayah Kabupaten Batang, Kecamatan Banyuputih berbatasan dengan :

- Sebelah barat : Kecamatan Subah
- Sebelah utara : Laut Jawa
- Sebelah timur : Kecamatan Tersono Dan Kecamatan Gringsing
- Sebelah selatan : Kecamatan Limpung

Secara administratif Kecamatan Banyuputih terdiri dari 11 (sebelas) desa dengan letak kantor kecamatan berada di Desa Sembung. Berdasarkan data luas wilayah Kecamatan Banyuputih mempunyai luas 4.442,49 Hektar atau 44,42 Kilometer persegi. Jarak dari utara ke selatan \pm 12 Km dan jarak dari barat ke timur \pm 9,7 Km.

Dari hasil laporan desa diperoleh data mengenai luas lahan keadaan tahun 2016 untuk Kecamatan Banyuputih seluruhnya seluas 4.442,49 ha yang terdiri dari lahan sawah 622,36 ha dan lahan kering 3.820,13 ha.



Tabel 1.1 Letak Geografis Kecamatan Banyuputih

1. Batas Wilayah Kecamatan Banyuputih

Utara	:	Laut Jawa
Timur	:	Kecamatan Tersono Dan Kecamatan Gringsing
Selatan	:	Kecamatan Limpung
Barat	:	Kecamatan Subah

2. Jarak Wilayah Kecamatan Banyuputih

Barat ke Timur	:	\pm 9,70 Km
Utara ke Selatan	:	\pm 12,00 Km

3. Jarak Ibukota Kecamatan Banyuputih ke Ibukota Kabupaten Sekitarnya

Dari Banyuputih ke Batang	:	\pm 28,00	Km
Dari Banyuputih ke Kendal	:	\pm 27,00	Km
Dari Banyuputih ke Kota Pekalongan	:	\pm 33,00	Km
Dari Banyuputih ke Kab Pekalongan	:	\pm 39,00	Km
Dari Banyuputih ke Kota Semarang	:	\pm 76,00	Km

4. Jarak Ibukota Kecamatan Banyuputih ke Ibukota Kecamatan Sekitarnya

Dari Banyuputih ke Subah	:	\pm 6,00	Km
Dari Banyuputih ke Limpung	:	\pm 5,00	Km
Dari Banyuputih ke Tersono	:	\pm 10,00	Km
Dari Banyuputih ke Gringsing	:	\pm 17,00	Km
Dari Banyuputih ke Tulis	:	\pm 16,00	Km
Dari Banyuputih ke Reban	:	\pm 14,00	Km

5. Ketinggian Rata-rata Kecamatan Banyuputih : \pm 254 Meter
Di atas Permukaan Laut

Sumber : Kantor Kecamatan

Tabel 1.2 Jarak dari Ibukota Kecamatan Banyuputih ke Kantor Desa

Desa	Alamat (Dusun)	Jarak (km)
(1)	(2)	(3)
1. Dlimas	Dlimas	5
2. Luwung	Luwung	2
3. Banyuputih	Banyuputih	2
4. Kalibalik	Kalibalik	1
5. Kalangsono	Kalangsono	3
6. Bulu	Jetis	3
7. Banaran	Randubowo	2
8. Timbang	Timbang	3
9. Penundan	Penundan	2
10. Sembung	Sembung	1
11. Kedawung	Kedawung	9

Sumber : Podes 2014

Tabel 1.3 Letak Titik Koordinat Kantor Desa dan Kantor Kecamatan
di Kecamatan Banyuputih

Desa	Garis Lintang dan Bujur	
	Lintang Selatan	Bujur Timur
(1)	(2)	(3)
1. Dlimas	6,99130	109,92830
2. Luwung	7,00910	109,92830
3. Banyuputih	6,97410	109,92690
4. Kalibalik	6,97160	109,93270
5. Kalangsono	6,99410	109,94160
6. Bulu	6,98610	109,96410
7. Banaran	6,98000	109,96020
8. Timbang	6,97610	109,97550
9. Penundan	6,96660	109,96110
10. Sembung	6,97190	109,94360
11. Kedawung	6,93250	109,94880
Kecamatan Banyuputih	6,9719	109,9436

Sumber : Podes 2014

Tabel 1.4 Batas Wilayah Desa di Kecamatan Banyuputih

Desa	Utara	Selatan	Barat	Timur
(1)	(2)	(3)	(4)	(5)
1. Dlimas	Banyuputih	Limpung	Subah	Limpung
2. Luwung	Banyuputih	Limpung	Dlimas	Kalangsono
3. Banyuputih	Kedawung	Luwung	Subah	Kalibalik
4. Kalibalik	Kedawung	Luwung	Banyuputih	Sembung
5. Kalangsono	Banaran	Limpung	Luwung	Tersono
6. Bulu	Timbang	Tersono	Kalangsono	Tersono
7. Banaran	Penundan	Kalangsono	Sembung	Timbang
8. Timbang	Gringsing	Tersono	Penundan	Gringsing
9. Penundan	Gringsing	Banaran	Sembung	Timbang
10. Sembung	Gringsing	Kalibalik	Kalibalik	Penundan
11. Kedawung	Laut Jawa	Kalibalik	Subah	Gringsing

Sumber : Podes 2014

Tabel 1.5 Luas Wilayah Menurut Jenis Tanah di Kecamatan Banyuputih, 2017

Desa	Jenis Tanah (Ha)		
	Tanah Sawah	Tanah Kering	Jumlah
(1)	(2)	(3)	(4)
1. Dimas	78,48	43,97	122,44
2. Luwung	57,46	61,00	118,,46
3. Banyuputih	5,10	550,72	555,82
4. Kalibalik	84,29	312,84	397,14
5. Kalangsono	109,42	115,76	225,17
6. Bulu	51,36	64,59	115,95
7. Banaran	40,43	333,04	373,47
8. Timbang	14,34	310,51	324,84
9. Penundan	-	314,80	314,80
10. Sembung	84,14	332,50	416,63
11. Kedawung	97,36	1380,38	1 477,74
Jumlah	622,36	3 820,13	4 442,49

Sumber : BP3K Kecamatan Banyuputih

Tabel 1.6 Luas Tanah Sawah Menurut Jenis Pengairan di Kecamatan Banyuputih, 2017

Desa	Jenis Pengairan Sawah (Ha)				Jumlah
	Teknis	1 / 2 Teknis	Sederhana	Tadah Hujan	
(1)	(2)	(3)	(4)	(5)	(6)
1. Dimas	-	78,48	-	-	78,48
2. Luwung	-	19,91	13,06	24,48	57,46
3. Banyuputih	-	-	-	5,10	5,10
4. Kalibalik	-	7,50	76,79	-	84,29
5. Kalangsono	-	-	60,18	49,24	109,42
6. Bulu	-	-	51,36	-	51,36
7. Banaran	-	-	15,94	24,49	40,43
8. Timbang	-	-	5,21	9,12	14,34
9. Penundan	-	-	-	-	-
10. Sembung	-	-	40,00	44,14	84,14
11. Kedawung	-	6,52	85,05	5,78	97,36
Jumlah	-	112,41	347,59	162,36	622,36

Sumber : BP3K Kecamatan Banyuputih

Tabel 1.7 Luas Tanah Kering Menurut Penggunaannya di Kecamatan Banyuputih, 2017

Desa	Tanah Kering (Ha)					Jumlah
	Tegal	Pekarangan	Hutan Negara	Perkebunan	Lainnya	
(1)	(2)	(3)	(4)	(5)	(6)	(7)
1. Dlimas	11,56	30,88	-	1,40	0,19	44,03
2. Luwung	28,04	25,88	-	6,48	0,87	61,28
3. Banyuputih	194,14	83,48	265,06	7,40	1,00	551,03
4. Kalibalik	205,00	58,84	-	44,83	6,05	314,73
5. Kalangsono	45,99	55,18	-	13,34	1,80	116,32
6. Bulu	22,59	31,00	-	10,06	1,36	65,02
7. Banaran	257,29	34,05	22,95	5,76	0,78	320,84
8. Timbang	200,00	28,87	63,36	5,33	0,72	298,29
9. Penundan	224,12	28,93	39,74	8,75	1,18	302,73
10. Sembung	215,50	47,00	34,55	21,04	2,84	320,94
11. Kedawung	178,59	42,95	-	1 060,15	143,22	1 424,92
Jumlah	1 582,82	467,066	425,66	1 184,54	160,030	3 820,13

Sumber : BP3K Kecamatan Banyuputih

BAB

2

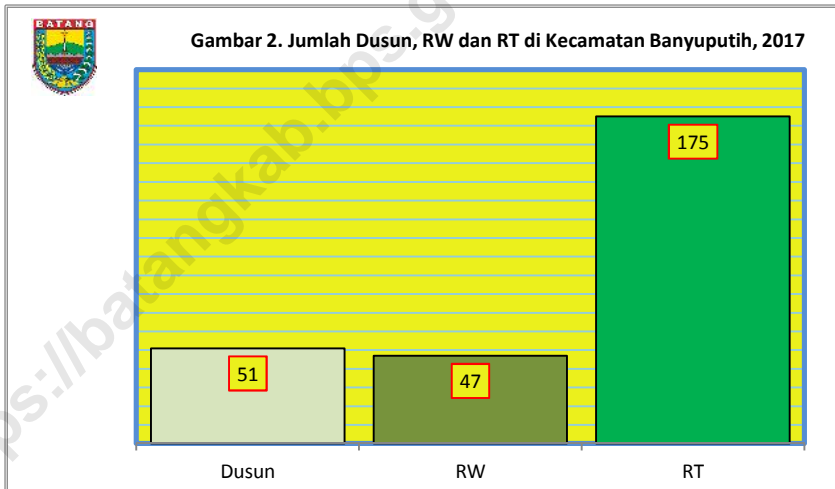
PEMERINTAHAN



Kecamatan Dalam Angka 2018

BAB II PEMERINTAHAN

Kecamatan Banyuputih pada tahun 2017 terbagi dalam 11 desa. Wilayah tersebut terdiri dari 51 dusun, 47 Rukun Warga (RW) dan 175 Rukun Tetangga (RT). Jumlah Rukun Tetangga (RT) terbanyak dimiliki oleh Desa Banyuputih yaitu sebanyak 25 RT, sedangkan yang paling sedikit dimiliki oleh Desa Penundan, yaitu sebanyak 7 RT. Jumlah perangkat desa di Kecamatan Banyuputih adalah sebanyak 130 orang. Kantor Kecamatan Banyuputih terletak di Jalan Raya Pantura Sembung Banyuputih-Batang Dusun Kemloko, Desa Sembung Kode pos 51271, Telepon (0285)4469211



Tabel 2.1 Klasifikasi Desa Menurut Status Pemerintahan
di Kecamatan Banyuputih,2017

Desa	Desa	Kelurahan
(1)	(2)	(3)
1. Dlimas	1	-
2. Luwung	1	-
3. Banyuputih	1	-
4. Kalibalik	1	-
5. Kalangsono	1	-
6. Bulu	1	-
7. Banaran	1	-
8. Timbang	1	-
9. Penundan	1	-
10. Sembung	1	-
11. Kedawung	1	-
Jumlah	11	-

Sumber : Potensi Desa 2014

Tabel 2.2 Klasifikasi Desa Menurut Tingkat Perkembangan Desa
di Kecamatan Banyuputih, 2017

Desa	Swadaya	Swakarya	Swasembada
(1)	(2)	(3)	(4)
1. Dlimas	1	-	-
2. Luwung	1	-	-
3. Banyuputih	-	1	-
4. Kalibalik	1	-	-
5. Kalangsono	-	1	-
6. Bulu	1	-	-
7. Banaran	1	-	-
8. Timbang	-	1	-
9. Penundan	-	1	-
10. Sembung	-	1	-
11. Kedawung	-	1	-
Jumlah	5	6	-

Sumber : Kantor Kecamatan

Tabel 2.3 Jumlah Dusun, RW dan RT di Kecamatan Banyuputih, 2017

Desa	Dusun	RW	RT
(1)	(2)	(3)	(4)
1. Dlimas	4	4	11
2. Luwung	3	3	14
3. Banyuputih	5	4	25
4. Kalibalik	4	4	19
5. Kalangsono	6	6	20
6. Bulu	3	3	12
7. Banaran	4	5	14
8. Timbang	8	5	14
9. Penundan	2	2	7
10. Sembung	8	7	20
11. Kedawang	4	4	19
Jumlah	51	47	175

Sumber : Kantor Kecamatan

Tabel 2.4 Jumlah Perangkat Desa Menurut Jenisnya di Kecamatan Banyuputih, 2017

Desa	Kepala Desa	Sekretariat Desa			
		Sekretaris Desa	Kaur TU dan Umum	Kaur Keuangan	Kaur Perencanaan
(1)	(2)	(3)	(4)	(5)	(6)
1. Dimas	1	1	1	1	1
2. Luwung	1	1	1	1	1
3. Banyuputih	1	1	1	1	1
4. Kalibalik	1	1	1	1	1
5. Kalangsono	1	1	1	1	1
6. Bulu	1	1	1	1	1
7. Banaran	1	1	1	1	1
8. Timbang	1	1	1	1	1
9. Penundan	1	1	1	1	1
10. Sembung	1	1	1	1	1
11. Kedawang	1	1	1	1	1
Jumlah	11	11	11	11	11

Tabel 2.4 Lanjutan

Desa	Pelaksana Teknis			Pelaksana Kewilayahan
	Kasi Pemerintahan	Kasi Kesejahteraan	Kasi Pelayanan	Kepala Dusun
(1)	(6)	(7)	(8)	(9)
1. Dlimas	1	1	1	3
2. Luwung	1	1	1	3
3. Banyuputih	1	1	1	4
4. Kalibalik	1	1	1	4
5. Kalangsono	1	1	1	6
6. Bulu	1	1	1	3
7. Banaran	1	1	1	3
8. Timbang	1	1	1	4
9. Penundan	1	1	1	2
10. Sembung	1	1	1	6
11. Kedawung	1	1	1	4
Jumlah	11	11	11	42

Sumber : Kantor Kecamatan

Tabel 2.5 Luas Tanah Bengkok Perangkat Desa Menurut Jenis Tanah di Kecamatan Banyuputih, 2017 (Hektar)

Desa	Sawah	Kering	Jumlah
(1)	(2)	(3)	(4)
1. Dimas	15,87	-	15,87
2. Luwung	17,93	1,34	19,26
3. Banyuputih	1,09	25,27	26,36
4. Kalibalik	17,29	0,24	17,53
5. Kalangsono	18,18	-	18,19
6. Bulu	-	2,00	2,00
7. Banaran	-	-	-
8. Timbang	-	-	-
9. Penundan	-	-	-
10. Sembung	13,88	-	13,88
11. Kedawung	13,10	-	13,10
Jumlah	97,34	28,85	126,19

Sumber : Laporan Desa

Tabel 2.6 Luas Tanah Kas Desa Menurut Jenis Tanah
di Kecamatan Banyuputih, 2017 (Hektar)

Desa	Sawah	Kering	Jumlah
(1)	(2)	(3)	(4)
1. Dimas	1,20	-	1,20
2. Luwung	-	-	-
3. Banyuputih	-	-	-
4. Kalibalik	3,00	9,00	12,00
5. Kalangsono	1,32	-	1,32
6. Bulu	12,15	0,51	12,65
7. Banaran	8,82	0,10	8,93
8. Timbang	2,88	20,52	23,40
9. Penundan	-	42,03	42,03
10. Sembung	-	-	-
11. Kedawung	6,48	-	6,48
Jumlah	35,85	72,16	108,01

Sumber : Laporan Desa

Tabel 2.7 Jumlah Tempat Pemungutan Suara (TPS), Jumlah Pemilih dan Pengguna Hak Pilih pada Pemilu 2014 di Kecamatan Banyuputih

Desa	DPD			DPR		
	TPS	Pemilih	Pengguna Hak Pilih	TPS	Pemilih	Pengguna Hak Pilih
(1)	(2)	(3)	(4)	(5)	(6)	(7)
1. Dlimas	4	1 541	1 260	4	1 541	1 260
2. Luwung	5	1 869	1 490	5	1 869	1 490
3. Banyuputih	12	4 762	3 779	12	4 762	3 779
4. Kalibalik	8	3 612	2 952	8	3 612	2 952
5. Kalangsono	6	2 201	1 823	6	2 201	1 823
6. Bulu	3	1 423	1 143	3	1 423	1 143
7. Banaran	5	1 858	1 522	5	1 858	1 522
8. Timbang	4	1 736	1 391	4	1 736	1 391
9. Penundan	4	1 719	1 321	4	1 719	1 321
10. Sembung	8	2 942	2 265	8	2 942	2 265
11. Kedawung	10	3 632	2 516	10	3 632	2 516
Jumlah	69	27 295	21 462	69	27 295	21 295

Lanjutan Tabel 2.7

Desa	DPRD Kabupaten			DPRD Provinsi		
	TPS	Pemilih	Pengguna Hak Pilih	TPS	Pemilih	Pengguna Hak Pilih
(1)	(2)	(3)	(4)	(5)	(6)	(7)
1. Dlimas	4	1 541	1 260	4	1 541	1 260
2. Luwung	5	1 869	1 490	5	1 869	1 490
3. Banyuputih	12	4 762	3 779	12	4 762	3 779
4. Kalibalik	8	3 612	2 952	8	3 612	2 952
5. Kalangsono	6	2 201	1 823	6	2 201	1 823
6. Bulu	3	1 423	1 143	3	1 423	1 143
7. Banaran	5	1 858	1 522	5	1 858	1 522
8. Timbang	4	1 736	1 391	4	1 736	1 391
9. Penundan	4	1 719	1 321	4	1 719	1 321
10. Sembung	8	2 942	2 265	8	2 942	2 265
11. Kedawung	10	3 632	2 516	10	3 632	2 516
Jumlah	69	27 295	21 462	69	27 295	21 462

Sumber : KPU Kabupaten Batang

Tabel 2.8 Jumlah Pemilih dan Pengguna Hak Pilih Pemilu Kepala Daerah 2017 di Kecamatan Banyuputih

Desa	Pemilih	Pengguna Hak Pilih		
		Suara Sah	Suara Tidak Sah	Jumlah
(1)	(2)	(3)	(4)	(5)
1 Banaran	1 884	1 443	25	1 468
2 Banyuputih	4 971	3 506	129	3 635
3 Bulu	1 467	1 094	26	1 120
4 Dlimas	1 560	1 300	13	1 313
5 Kalangsono	2 272	1 643	39	1 682
6 Kalibalik	3 635	2 773	69	2 842
7 Kedawung	3 707	2 467	34	2 501
8 Luwung	1 948	1 425	38	1 463
9 Penundan	1 737	1 291	30	1 321
10 Sembung	3 095	2 214	36	2 250
11 Timbang	1 744	1 180	34	1 214
Jumlah	28 02	20 336	473	20 809

Sumber : KPU Kabupaten Batang

Tabel 2.9 Hasil Perolehan Suara Pemilu Kepala Daerah 2017 di Kecamatan Banyuputih

Desa	Pasangan Calon				Jumlah
	I	II	III	IV	
(1)	(2)	(3)	(4)	(5)	(6)
1 Banaran	1 200	65	160	18	1 443
2 Banyuputih	2 846	230	370	60	3 506
3 Bulu	860	144	78	12	1 094
4 Dlimas	1 043	47	191	19	1 300
5 Kalangsono	1 249	337	36	21	1 643
6 Kalibalik	2 107	542	108	16	2 773
7 Kedawung	1 218	1 055	185	9	2 467
8 Luwung	1 033	271	112	9	1 425
9 Penundan	996	230	55	10	1 291
10 Sembung	1 266	89	849	10	2 214
11 Timbang	918	186	57	19	1 180
Jumlah	14 736	3 196	2 201	203	20 336

Pasangan Calon Bupati/Wakil Bupati :

I H. Wihaji, S.Ag, M.Pd. dan Suyono, S.IP, M.Si.

II dr. Lafran Pancaputranto, Sp.OG (K) dan H. Nurhaji Slamet Urip

III AS. Burhan, S.Ag dan Acara Ariani, S.Psi

IV Akhmad Faizin, ST dan Erna Yuniwati

Sumber : KPU Kabupaten Batang

BAB

3

**PENDUDUK
DAN
KETENAGAKERJAAN**

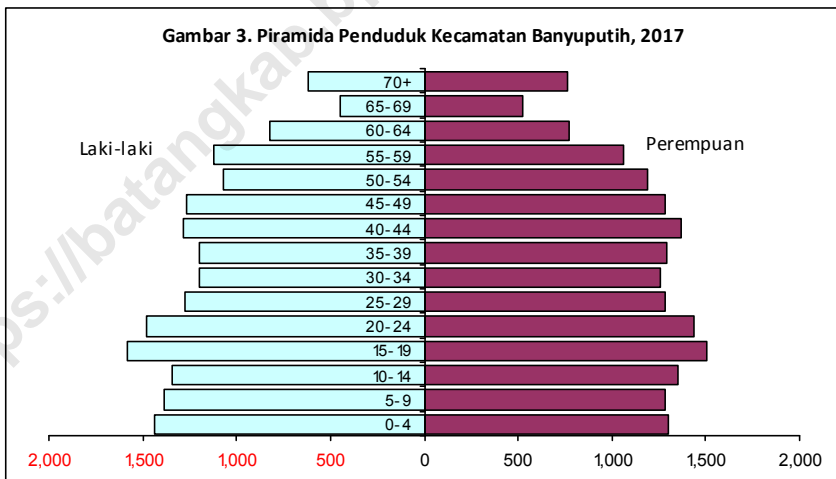


Kecamatan Dalam Angka 2018

BAB III PENDUDUK DAN KETENAGAKERJAAN

Berdasarkan hasil proyeksi penduduk, jumlah penduduk Kecamatan Banyuputih tahun 2017 adalah sebanyak 35.204 jiwa. Dari hasil proyeksi tersebut, diperoleh rasio jenis kelamin penduduk Kecamatan Banyuputih dibawah 100 yaitu sebesar 99,1. Hal ini menggambarkan bahwa jumlah penduduk perempuan lebih banyak daripada jumlah penduduk laki-laki.

Sejalan dengan kenaikan jumlah penduduk maka kepadatan penduduk dalam kurun waktu tiga tahun terakhir (2015–2017) cenderung mengalami kenaikan, pada tahun 2015 tercatat sebesar 776 jiwa/km², pada tahun 2016 tercatat sebesar 786 jiwa/km², dan pada tahun 2017 menjadi 793 jiwa/km². Jumlah penduduk yang terus bertambah setiap tahun tidak diimbangi dengan pemerataan penyebaran penduduk di tiap desa. Wilayah terpadat tercatat di Desa Luwung sebanyak 2.113 jiwa/km² dan terjarang penduduknya adalah Desa Kedawung yaitu 324 jiwa/km².



Tabel 3.1 Jumlah Penduduk Menurut Jenis Kelamin dan Sex Rasio
di Kecamatan Banyuputih, 2017

Desa	Penduduk (jiwa)			Sex Rasio
	Laki-laki	Perempuan	Jumlah	
(1)	(2)	(3)	(4)	(5)
1 Dlimas	1 030	1 033	2 063	99,7
2 Luwung	1 299	1 216	2 515	106,8
3 Banyuputih	2 886	3 016	5 902	95,6
4 Kalibalik	2 515	2 427	4 942	103,6
5 Kalangsono	1 537	1 537	3 074	100
6 Bulu	893	830	1 723	107,5
7 Banaran	1 144	1 161	2 305	98,5
8 Timbang	994	1 002	1 996	99,2
9 Penundan	975	1 258	2 233	77,5
10 Sembung	1 832	1 830	3 662	100,1
11 Kedawung	2 424	2 365	4 789	102,4
Jumlah	17 529	17 675	35 204	99,10
2016	17 377	17 517	34 894	99,20
2015	17 156	17 310	34 466	99,11

Sumber : Proyeksi Penduduk Hasil SP2010

Tabel 3.2 Jumlah Penduduk Menurut Kelompok Umur dan Jenis Kelamin di Kecamatan Banyuputih, 2017

Kelompok Umur	Laki-laki	Perempuan	Jumlah
(1)	(2)	(3)	(4)
0 - 4	1 436	1 298	2 734
5 - 9	1 383	1 284	2 667
10 - 14	1 346	1 350	2 696
15 - 19	1 583	1 505	3 088
20 - 24	1 483	1 440	2 923
25 - 29	1 274	1 287	2 561
30 - 34	1 195	1 254	2 449
35 - 39	1 195	1 296	2 491
40 - 44	1 281	1 371	2 652
45 - 49	1 269	1 280	2 549
50 - 54	1 068	1 190	2 258
55 - 59	1 123	1 063	2 186
60 - 64	824	769	1 593
65 - 69	450	527	977
70 +	619	761	1 380
Jumlah	17 529	17 675	35 204
2016	17 377	17 517	34 894
2015	17 156	17 310	34 466

Sumber : Proyeksi Penduduk Hasil SP2010

Tabel 3.3 Jumlah Penduduk Menurut Kelompok Umur dan Desa
di Kecamatan Banyuputih, 2017

Desa	Kelompok Umur			
	0 – 9	10 - 14	15 – 19	20 – 24
(1)	(2)	(3)	(4)	(5)
1 Dimas	306	144	172	163
2 Luwung	367	201	258	241
3 Banyuputih	838	442	612	499
4 Kalibalik	794	404	401	402
5 Kalangsono	442	205	250	254
6 Bulu	236	112	155	144
7 Banaran	375	163	193	182
8 Timbang	346	159	176	162
9 Penundan	320	157	153	211
10 Sembung	589	300	327	247
11 Kedawung	788	409	391	418
Jumlah	5 401	2 696	3 088	2 923

Sumber : Proyeksi Penduduk Hasil SP2010

Lanjutan Tabel 3.3

Desa	Kelompok Umur			
	25 – 29	30 - 34	35 – 39	40 – 44
(1)	(6)	(7)	(8)	(9)
1 Dlimas	141	139	152	148
2 Luwung	170	142	148	213
3 Banyuputih	415	419	388	434
4 Kalibalik	340	313	320	363
5 Kalangsono	258	225	235	198
6 Bulu	116	125	126	140
7 Banaran	180	158	175	181
8 Timbang	124	162	204	188
9 Penundan	201	216	176	195
10 Sembung	260	240	227	261
11 Kedawung	356	310	340	331
Jumlah	2 561	2 449	2 491	2 652

Sumber : Proyeksi Penduduk Hasil SP2010

Lanjutan Tabel 3.3

Desa	Kelompok Umur			Jumlah
	45 - 49	50 - 54	55 +	
(1)	(10)	(11)	(12)	(13)
1 Dlimas	169	134	397	2 063
2 Luwung	204	153	418	2 515
3 Banyuputih	461	437	956	5 902
4 Kalibalik	393	304	911	4 942
5 Kalangsono	196	190	627	3 074
6 Bulu	137	145	289	1 723
7 Banaran	175	146	373	2 305
8 Timbang	82	72	313	1 996
9 Penundan	164	129	306	2 233
10 Sembung	276	246	691	3 662
11 Kedawung	292	302	855	4 789
Jumlah	25 49	22 58	6 136	35 204

Sumber : Proyeksi Penduduk Hasil SP2010

Tabel 3.4 Jumlah Penduduk Menurut Status Kewarganegaraan
di Kecamatan Banyuputih, 2017

Desa	Status Kewarganegaraan (jiwa)		
	WNI	WNA	Jumlah
(1)	(2)	(3)	(5)
1 Dlimas	2 063	-	2 063
2 Luwung	2 515	-	2 515
3 Banyuputih	5 902	-	5 902
4 Kalibalik	4 942	-	4 942
5 Kalangsono	3 074	-	3 074
6 Bulu	1 723	-	1 723
7 Banaran	2 305	-	2 305
8 Timbang	1 996	-	1 996
9 Penundan	2 233	-	2 233
10 Sembung	3 662	-	3 662
11 Kedawung	4 789	-	4 789
Jumlah	35 204	-	35 204
2016	34 894	-	34 894
2015	34 466	-	34 466

Sumber : Proyeksi Penduduk Hasil SP2010

Tabel 3.5 Kepadatan Penduduk per Hektar dan Kilometer Persegi di Kecamatan Banyuputih, 2017

Desa	Luas Desa		Jumlah Penduduk	Kepadatan Penduduk	
	Ha	Km ²		per Ha	per Km ²
(1)	(2)	(3)	(4)	(5)	(6)
1 Dlimas	122	1,22	2 063	16,76	1676
2 Luwung	118	1,18	2 515	21,13	2113
3 Banyuputih	556	5,56	5 902	10,52	1052
4 Kalibalik	397	3,97	4 942	12,34	1234
5 Kalangsono	225	2,25	3 074	13,54	1354
6 Bulu	116	1,16	1 723	14,72	1472
7 Banaran	373	3,73	2 305	6,12	612
8 Timbang	325	3,25	1 996	6,09	609
9 Penundan	315	3,15	2 233	7,02	702
10 Sembung	417	4,17	3 662	8,70	870
11 Kedawung	1 478	14,78	4 789	3,24	324
Jumlah	4 442	44,42	35 204	7,93	793
2016	4 442	44,42	34 894	7,86	786
2015	4 442	44,42	34 466	7,76	776

Sumber : Proyeksi Penduduk Hasil SP2010

BAB

4

SOCIAL

<https://batangkab.bps.go.id>



BAB IV SOSIAL

Peningkatan pendidikan merupakan faktor terpenting dalam pembangunan di Indonesia. Baik dilihat dari sudut pandang penduduk sebagai obyek pembangunan maupun sebagai subyek pembangunan. Keberhasilan pembangunan di suatu daerah dapat ditengarai salah satunya dengan tingginya tingkat pendidikan penduduknya. Tentunya hal ini tidak lepas dari sarana pendidikan yang tersedia di daerah tersebut.

Dibawah naungan Dinas Pendidikan, jumlah sekolah SD sebanyak 23, dengan jumlah guru 181 orang dan murid 2.258; sekolah SMP sebanyak 3, dengan jumlah guru 43 orang dan murid 486; sekolah SMK sebanyak 1, dengan jumlah guru 27 orang dan murid 600; sekolah SMA sebanyak 1 dengan jumlah guru 7 orang dan jumlah murid 86.

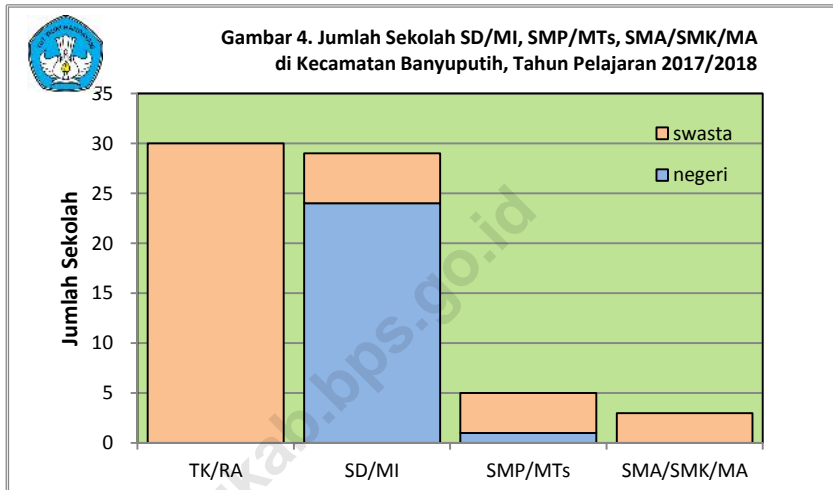
Sedangkan dibawah naungan Kementerian Agama, jumlah sekolah MI sebanyak 6, dengan jumlah guru 59 orang dan murid 1.013; sekolah MTs sebanyak 2, dengan jumlah guru 41 orang dan murid 702; sekolah MA sebanyak 1, dengan jumlah guru 26 orang dan murid 614.

Masih berkaitan dengan penduduk sebagai subyek dan obyek pembangunan, kesehatan merupakan salah satu faktor yang perlu diperhatikan oleh semua pihak, baik masyarakat umum maupun pemerintah. Peran pemerintah dalam masalah pembangunan kesehatan masyarakat disini salah satunya adalah sebagai penyedia fasilitas kesehatan beserta tenaga kesehatannya. Ketersediaan dan kemudahan memperoleh fasilitas kesehatan berdampak pada semakin mudahnya masyarakat mendapatkan pelayanan medis secara lebih baik.

Sarana kesehatan yang ada antara lain puskesmas non perawatan 1 unit, poskesdes 8 unit, praktek dokter perseorangan 4 unit dan apotik 2 unit. Sedangkan tenaga kesehatan yang ada antara lain, dokter umum 2 orang, perawat 3 orang, bidan penugasan 11 orang, bidan praktek 9 orang.

Kesadaran akan pentingnya KB masyarakat Kecamatan Banyuputih pada tahun 2017 menunjukkan bahwa terdapat 3.548 akseptor KB tidak mandiri. Tren metode kontrasepsi yang digunakan secara umum tidak mengalami perubahan. Metode kontrasepsi suntik merupakan metode

kontrasepsi yang paling banyak digunakan oleh peserta KB Mandiri, sementara MOP pesertanya paling sedikit.



Tabel 4.1 Banyaknya Sekolah Taman Kanak-Kanak dan Raudhatul Athfal di Kecamatan Banyuputih Tahun Pelajaran 2017/2018

Desa	TK		RA	
	Negeri	Swasta	Negeri	Swasta
(1)	(2)	(3)	(4)	(5)
1 Dimas	-	1	-	1
2 Luwung	-	1	-	1
3 Banyu Putih	-	3	-	1
4 KaliBalik	-	3	-	1
5 Kalangsono	-	1	-	1
6 Bulu	-	1	-	1
7 Banaran	-	1	-	1
8 Timbang	-	1	-	1
9 Penundan	-	-	-	1
10 Sembung	-	2	-	1
11 Kedawung	-	4	-	2
Jumlah	-	18	-	12

Sumber : Dinas Pendidikan dan Kebudayaan Kabupaten Batang

Tabel 4.2 Banyaknya Sekolah Dasar dan Madrasah Ibtidaiyah di Kecamatan Banyuputih Tahun Pelajaran 2017/2018

Desa	SD		MI	
	Negeri	Swasta	Negeri	Swasta
(1)	(2)	(3)	(4)	(5)
1 Dimas	1	-	-	1
2 Luwung	2	-	-	-
3 Banyuputih	3	-	-	-
4 Kalibalik	3	-	1	-
5 Kalangsono	2	-	-	1
6 Bulu	2	-	-	-
7 Banaran	1	-	-	1
8 Timbang	2	-	-	-
9 Penundan	1	-	-	-
10 Sembung	2	-	-	1
11 Kedawung	4	-	-	1
Jumlah	23	-	1	5

Sumber : Dinas Pendidikan dan Kebudayaan Kabupaten Batang

Tabel 4.3 Banyaknya Sekolah Menengah Pertama dan Madrasah Tsanawiyah di Kecamatan Banyuputih Tahun Pelajaran 2017/2018

Desa	SMP		MTs	
	Negeri	Swasta	Negeri	Swasta
(1)	(2)	(3)	(4)	(5)
1 Dlimas	-	-	-	-
2 Luwung	-	-	-	-
3 Banyuputih	-	1	-	2
4 Kalibalik	-	-	-	-
5 Kalangsono	-	1	-	-
6 Bulu	-	-	-	-
7 Banaran	-	-	-	-
8 Timbang	-	-	-	-
9 Penundan	-	-	-	-
10 Sembung	-	-	-	-
11 Kedawung	1	-	-	-
Jumlah	1	2	-	2

Sumber : Dinas Pendidikan dan Kebudayaan Kabupaten Batang

Tabel 4.4 Banyaknya Sekolah Menengah Atas, Kejuruan dan Madrasah Aliyah di Kecamatan Banyuputih Tahun Pelajaran 2017/2018

Desa	SMA		SMK		MA	
	Negeri	Swasta	Negeri	Swasta	Negeri	Swasta
(1)	(2)	(3)	(4)	(5)	(6)	(7)
1 Dilimas	-	-	-	-	-	-
2 Luwung	-	-	-	-	-	-
3 Banyuputih	-	1	-	1	-	1
4 Kalibalik	-	-	-	-	-	-
5 Kalangsono	-	-	-	-	-	-
6 Bulu	-	-	-	-	-	-
7 Banaran	-	-	-	-	-	-
8 Timbang	-	-	-	-	-	-
9 Penundan	-	-	-	-	-	-
10 Sembung	-	-	-	-	-	-
11 Kedawung	-	-	-	-	-	-
Jumlah	-	1	-	1	-	1

Sumber : Dinas Pendidikan dan Kebudayaan Kabupaten Batang

Tabel 4.5 Banyaknya Murid Taman Kanak-kanak dan Raudhatul Athfal di Kecamatan Banyuputih Tahun Pelajaran 2017/2018

Desa	TK		RA	
	Negeri	Swasta	Negeri	Swasta
(1)	(2)	(3)	(4)	(5)
1 Dimas	-	35	-	49
2 Luwung	-	38	-	76
3 Banyuputih	-	109	-	70
4 Kalibalik	-	109	-	108
5 Kalangsono	-	24	-	59
6 Bulu	-	45	-	24
7 Banaran	-	41	-	22
8 Timbang	-	24	-	62
9 Penundan	-	-	-	48
10 Sembung	-	69	-	75
11 Kedawung	-	107	-	50
Jumlah	-	601	-	643

Sumber : Dinas Pendidikan dan Kebudayaan Kabupaten Batang

Tabel 4.6 Banyaknya Murid Sekolah Dasar dan Madrasah Ibtidaiyah di Kecamatan Banyuputih Tahun Pelajaran 2017/2018

Desa	SD		MI	
	Negeri	Swasta	Negeri	Swasta
(1)	(2)	(3)	(4)	(5)
1 Dimas	100	-	-	100
2 Luwung	173	-	-	-
3 Banyuputih	505	-	-	-
4 Kalibalik	160	-	433	-
5 Kalangsono	185	-	-	117
6 Bulu	147	-	-	-
7 Banaran	115	-	-	79
8 Timbang	199	-	-	-
9 Penundan	134	-	-	-
10 Sembung	219	-	-	182
11 Kedawung	321	-	-	102
Jumlah	2258	-	433	580

Sumber : Dinas Pendidikan dan Kebudayaan Kabupaten Batang

Tabel 4.7 Banyaknya Murid Sekolah Menengah Pertama dan Madrasah Tsanawiyah di Kecamatan Banyuputih Tahun Pelajaran 2017/2018

Desa	SMP		MTs	
	Negeri	Swasta	Negeri	Swasta
(1)	(2)	(3)	(6)	(7)
1 Dlimas	-	-	-	-
2 Luwung	-	-	-	-
3 Banyuputih	-	177	-	702
4 Kalibalik	-	-	-	-
5 Kalangsono	-	124	-	-
6 Bulu	-	-	-	-
7 Banaran	-	-	-	-
8 Timbang	-	-	-	-
9 Penundan	-	-	-	-
10 Sembung	-	-	-	-
11 Kedawung	185	-	-	-
Jumlah	185	301	-	702

Sumber : Dinas Pendidikan dan Kebudayaan Kabupaten Batang

Tabel 4.8 Banyaknya Murid Sekolah Menengah Atas, Kejuruan dan Madrasah Aliyah di Kecamatan Banyuputih Tahun Pelajaran 2017/2018

Desa	SMA		SMK		MA	
	Negeri	Swasta	Negeri	Swasta	Negeri	Swasta
(1)	(2)	(3)	(4)	(5)	(6)	(7)
1 Dilimas	-	-	-	-	-	-
2 Luwung	-	-	-	-	-	-
3 Banyuputih	-	86	-	600	-	614
4 Kalibalik	-	-	-	-	-	-
5 Kalangsono	-	-	-	-	-	-
6 Bulu	-	-	-	-	-	-
7 Banaran	-	-	-	-	-	-
8 Timbang	-	-	-	-	-	-
9 Penundan	-	-	-	-	-	-
10 Sembung	-	-	-	-	-	-
11 Kedawung	-	-	-	-	-	-
Jumlah	-	86	-	600	-	614

Sumber : Dinas Pendidikan dan Kebudayaan Kabupaten Batang

Tabel 4.9 Banyaknya Guru Taman Kanak-kanak dan Raudhatul Athfal di Kecamatan Banyuputih Tahun Pelajaran 2017/2018

Desa	TK		RA	
	PNS	Non PNS	PNS	Non PNS
(1)	(2)	(3)	(4)	(5)
1 Dimas	-	1	-	3
2 Luwung	-	2	-	7
3 Banyuputih	-	7	-	3
4 Kalibalik	1	5	-	6
5 Kalangsono	-	1	-	3
6 Bulu	-	1	-	2
7 Banaran	-	2	-	2
8 Timbang	-	1	-	4
9 Penundan	-	-	-	2
10 Sembung	-	2	-	3
11 Kedawung	-	4	-	2
Jumlah	1	26	-	37

Sumber : Dinas Pendidikan dan Kebudayaan Kabupaten Batang

Tabel 4.10 Banyaknya Guru Sekolah Dasar dan Madrasah Ibtidaiyah di Kecamatan Banyuputih Tahun Pelajaran 2017/2018

Desa	SD		MI	
	PNS	Non PNS	PNS	Non PNS
(1)	(2)	(3)	(4)	(5)
1 Dimas	5	3	3	4
2 Luwung	8	8	-	-
3 Banyuputih	17	12	-	-
4 Kalibalik	17	7	16	4
5 Kalangsono	7	9	3	6
6 Bulu	9	6	-	-
7 Banaran	6	2	4	3
8 Timbang	9	9	-	-
9 Penundan	3	4	-	-
10 Sembung	7	7	3	5
11 Kedawung	14	12	2	6
Jumlah	102	79	31	28

Sumber : Dinas Pendidikan dan Kebudayaan Kabupaten Batang

Tabel 4.11 Banyaknya Guru Sekolah Menengah Pertama dan Madrasah Tsanawiyah di Kecamatan Banyuputih Tahun Pelajaran 2017/2018

Desa	SMP		MTs	
	PNS	Non PNS	PNS	Non PNS
(1)	(2)	(3)	(4)	(5)
1 Dlimas	-	-	-	-
2 Luwung	-	-	-	-
3 Banyuputih	3	16	11	30
4 Kalibalik	-	-	-	-
5 Kalangsono	-	12	-	-
6 Bulu	-	-	-	-
7 Banaran	-	-	-	-
8 Timbang	-	-	-	-
9 Penundan	-	-	-	-
10 Sembung	-	-	-	-
11 Kedawung	7	5	-	-
Jumlah	10	33	11	30

Sumber : Dinas Pendidikan dan Kebudayaan Kabupaten Batang

Tabel 4.12 Banyaknya Guru Sekolah Menengah Atas, Kejuruan dan Madrasah Aliyah di Kecamatan Banyuputih Tahun Pelajaran 2017/2018

Desa	SMA		SMK		MA	
	PNS	Non PNS	PNS	Non PNS	PNS	Non PNS
(1)	(2)	(3)	(4)	(5)	(6)	(7)
1 Dimas	-	-	-	-	-	-
2 Luwung	-	-	-	-	-	-
3 Banyuputih	-	7	-	27	5	21
4 Kalibalik	-	-	-	-	-	-
5 Kalangsono	-	-	-	-	-	-
6 Bulu	-	-	-	-	-	-
7 Banaran	-	-	-	-	-	-
8 Timbang	-	-	-	-	-	-
9 Penundan	-	-	-	-	-	-
10 Sembung	-	-	-	-	-	-
11 Kedawung	-	-	-	-	-	-
Jumlah	-	7	-	27	5	21

Sumber : Dinas Pendidikan dan Kebudayaan Kabupaten Batang

Tabel 4.13 Jumlah Penduduk Menurut Agama di Kecamatan Banyuputih, 2017

Desa	Islam	Kristen/ Protestan	Katolik	Hindu	Budha	Jumlah
(1)	(2)	(3)	(4)	(5)	(6)	(7)
1 Dlimas	2 060	3	-	-	-	2 063
2 Luwung	2 508	7	-	-	-	2 515
3 Banyuputih	5 870	27	4	1	-	5 902
4 Kalibalik	4 942	-	-	-	-	4 942
5 Kalangsono	3 074	-	-	-	-	3 074
6 Bulu	1 723	-	-	-	-	1 723
7 Banaran	2 305	-	-	-	-	2 305
8 Timbang	1 996	-	-	-	-	1 996
9 Penundan	2 228	-	-	5	-	2 233
10 Sembung	3 662	-	-	-	-	3 662
11 Kedawung	4 710	3	76	-	-	4 789
Jumlah	35 078	40	80	6	-	35 204

Sumber : Proyeksi Penduduk Hasil SP2010

Tabel 4.14 Jumlah Tempat Ibadah di Kecamatan Banyuputih, 2017

	Desa	Masjid	Mushola	Gereja	Pura	Vihara	Jumlah
	(1)	(2)	(3)	(4)	(5)	(6)	(7)
1	Dlimas	3	7	-	-	-	10
2	Luwung	3	13	-	-	-	16
3	Banyuputih	6	25	-	-	-	31
4	Kalibalik	3	13	-	-	-	16
5	Kalangsono	6	16	-	-	-	22
6	Bulu	3	7	-	-	-	10
7	Banaran	4	15	-	-	-	19
8	Timbang	4	11	-	-	-	15
9	Penundan	2	6	-	-	-	8
10	Sembung	5	16	-	-	-	21
11	Kedawung	4	16	1	-	-	21
	Jumlah	43	145	1	-	-	189

Sumber : KUA Kecamatan Banyuputih

Tabel 4.15 Jumlah Nikah, Talak, Cerai dan Rujuk di Kecamatan Banyuputih, 2017

Desa	Nikah	Talak	Cerai	Rujuk
(1)	(2)	(3)	(4)	(5)
1 Dlimas	21	-	2	-
2 Luwung	19	-	-	-
3 Banyuputih	74	-	4	-
4 Kalibalik	47	-	-	-
5 Kalangsono	29	-	-	-
6 Bulu	23	1	1	-
7 Banaran	29	-	-	-
8 Timbang	25	2	-	-
9 Penundan	19	-	1	-
10 Sembung	40	1	1	-
11 Kedawung	39	1	2	-
Jumlah	355	5	11	-

Sumber : KUA Kecamatan Banyuputih

Tabel 4.16 Banyaknya Nikah Menurut Bulan di Kecamatan Banyuputih, 2017

	Bulan	Nikah
	(1)	(2)
1	Januari	42
2	Pebruari	17
3	Maret	31
4	April	38
5	Mei	39
6	Juni	3
7	Juli	31
8	Agustus	27
9	September	25
10	Oktober	19
11	Nopember	20
12	Desember	43
	Jumlah	335

Sumber : KUA Kecamatan Banyuputih

Tabel 4.17 Jumlah Jemaah Haji Menurut Jenis Kelamin
di Kecamatan Banyuputih, 2017

Desa	Laki-laki	Perempuan	Jumlah
(1)	(2)	(3)	(4)
1 Dlimas	2	2	4
2 Luwung	-	-	-
3 Banyuputih	7	6	13
4 Kalibalik	-	-	-
5 Kalangsono	1	1	2
6 Bulu	3	3	6
7 Banaran	1	1	2
8 Timbang	2	2	4
9 Penundan	2	-	2
10 Sembung	6	4	10
11 Kedawung	3	3	6
Jumlah	27	22	49

Sumber : KUA Kecamatan Banyuputih

Tabel 4.18 Jumlah Jemaah Haji Menurut Jenis Pekerjaan
di Kecamatan Banyuputih, 2017

Desa	PNS	TNI/Polri	Pedagang	Petani
(1)	(2)	(3)	(4)	(5)
1 Dimas	-	-	-	-
2 Luwung	-	-	-	-
3 Banyuputih	-	-	-	-
4 Kalibalik	-	-	-	-
5 Kalangsono	-	-	-	-
6 Bulu	-	-	2	4
7 Banaran	-	-	-	-
8 Timbang	-	-	-	-
9 Penundan	2	-	-	-
10 Sembung	-	-	-	-
11 Kedawung	-	-	-	-
Jumlah	2	-	2	4

Sumber : KUA Kecamatan Banyuputih

Lanjutan Tabel 4.18

Desa	Swasta	Industri RT	Lainnya	Jumlah
(1)	(6)	(7)	(8)	(9)
1 Dlimas	-	-	4	4
2 Luwung	-	-	-	-
3 Banyuputih	-	-	-	-
4 Kalibalik	-	-	-	-
5 Kalangsono	-	-	2	2
6 Bulu	-	-	-	6
7 Banaran	-	-	-	-
8 Timbang	-	-	-	-
9 Penundan	-	-	-	2
10 Sembung	-	-	-	-
11 Kedawung	-	-	-	1
Jumlah	-	-	6	14

Sumber : KUA Kecamatan Banyuputih

Tabel 4.19 Jumlah Jemaah Haji Menurut Tingkat Pendidikan
di Kecamatan Banyuputih, 2017

Desa	SD	SLTP	SLTA	Diploma
(1)	(2)	(3)	(4)	(5)
1 Dlimas	-	1	2	-
2 Luwung	-	-	-	-
3 Banyuputih	-	-	-	-
4 Kalibalik	-	-	-	-
5 Kalangsono	-	-	2	-
6 Bulu	6	-	-	-
7 Banaran	-	-	-	-
8 Timbang	-	-	-	-
9 Penundan	-	-	1	1
10 Sembung	-	-	-	-
11 Kedawung	-	-	-	-
Jumlah	6	1	5	1

Sumber : KUA Kecamatan Banyuputih

Lanjutan Tabel 4.19

Desa	S1	S2	S3	Jumlah
(1)	(6)	(7)	(8)	(9)
1 Dlimas	1	-	-	4
2 Luwung	-	-	-	-
3 Banyuputih	-	-	-	-
4 Kalibalik	-	-	-	-
5 Kalangsono	-	-	-	2
6 Bulu	-	-	-	6
7 Banaran	-	-	-	-
8 Timbang	-	-	-	-
9 Penundan	-	-	-	2
10 Sembung	-	-	-	-
11 Kedawung	-	-	-	-
Jumlah	1	-	-	14

Sumber : KUA Kecamatan Banyuputih

Tabel 4.20 Banyaknya Posyandu Menurut Strata di Kecamatan Banyuputih, 2017

Desa	Pratama	Madya	Purnama	Mandiri	Jumlah
(1)	(2)	(3)	(4)	(5)	(6)
1 Dlimas	-	4	-	-	4
2 Luwung	-	3	-	-	3
3 Banyuputih	-	6	-	-	6
4 Kalibalik	-	5	-	-	5
5 Kalangsono	-	6	-	-	6
6 Bulu	-	3	-	-	3
7 Banaran	-	4	-	-	4
8 Timbang	-	5	-	-	5
9 Penundan	-	2	-	-	2
10 Sembung	-	6	-	-	6
11 Kedawung	-	4	-	-	4
Jumlah	-	48	-	-	48

Sumber : Puskesmas Kecamatan Banyuputih

Tabel 4.21 Banyaknya Upaya Kesehatan Bersumberdaya Masyarakat (UKBM)
di Kecamatan Banyuputih, 2017

Desa	Poskesdes	Polindes	Posbindu
(1)	(2)	(3)	(4)
1 Dlimas	1	-	-
2 Luwung	1	-	-
3 Banyuputih	1	-	-
4 Kalibalik	-	-	-
5 Kalangsono	1	-	-
6 Bulu	-	-	-
7 Banaran	-	-	-
8 Timbang	1	-	-
9 Penundan	1	-	-
10 Sembung	1	-	-
11 Kedawung	1	-	1
Jumlah	8	-	1

Sumber : Puskesmas Kecamatan Banyuputih

Tabel 4.22 Jumlah Bidan Desa di Kecamatan Banyuputih, 2017

Desa	Penugasan	Praktik	Jumlah
(1)	(2)	(3)	(4)
1 Dlimas	1	1	2
2 Luwung	1	1	2
3 Banyuputih	1	3	4
4 Kalibalik	1	-	1
5 Kalangsono	1	1	2
6 Bulu	1	-	1
7 Banaran	1	-	1
8 Timbang	1	-	1
9 Penundan	1	1	2
10 Sembung	1	1	2
11 Kedawung	1	1	2
Jumlah	11	9	20

Sumber : Puskesmas Kecamatan Banyuputih

Tabel 4.23 Hasil Imunisasi Menurut Desa di Kecamatan Banyuputih, 2017

Desa	BCG	DPT I HB	DPT II HB	DPT III HB	Polio I	Polio II
(1)	(2)	(3)	(4)	(5)	(6)	(7)
1 Dimas	25	65	52	15	71	63
2 Luwung	41	71	71	52	79	68
3 Banyuputih	103	62	60	69	56	63
4 Kalibalik	91	73	58	62	51	42
5 Kalangsono	47	19	18	46	19	21
6 Bulu	28	28	27	21	31	31
7 Banaran	39	49	38	29	45	44
8 Timbang	37	36	33	32	36	40
9 Penundan	34	33	33	36	38	31
10 Sembung	66	28	32	61	39	27
11 Kedawung	72	31	26	53	26	31
Jumlah	581	495	453	476	491	461

Sumber : Puskesmas Kecamatan Banyuputih

Lanjutan Tabel 4.23

Desa	Polio III	Polio IV	Campak	DT I	TT I	TT II
(1)	(8)	(9)	(10)	(11)	(12)	(13)
1 Dlimas	58	63	69	38	25	22
2 Luwung	67	50	46	23	7	4
3 Banyuputih	57	57	55	81	78	98
4 Kalibalik	41	43	45	131	32	69
5 Kalangsono	16	18	12	61	46	38
6 Bulu	28	32	22	16	9	8
7 Banaran	34	43	23	28	14	18
8 Timbang	33	35	29	15	22	19
9 Penundan	33	30	33	33	13	12
10 Sembung	26	26	26	91	36	42
11 Kedawung	26	10	22	71	23	21
Jumlah	419	407	382	588	305	351

Sumber : Puskesmas Kecamatan Banyuputih

Tabel 4.24 Jumlah Tenaga Medis dan Tenaga Keperawatan Menurut Fasilitas Kesehatan Puskesmas, 2017

Nama Puskesmas / Rincian		Tahun 2017
(1)		(2)
Puskesmas Kecamatan Banyuputih		
A. Tenaga Medis	Dokter Spesialis	-
	Dokter Umum	2
	Dokter Gigi	-
	Dokter Gigi Spesialis	-
B. Tenaga Keperawatan	Bidan	13
	Perawat	3
	Perawat Gigi	-

Sumber : Puskesmas Kecamatan Banyuputih

Tabel 4.25 Jumlah Pengunjung Rawat Jalan Puskesmas Banyuputih Menurut Bulan, 2017

Bulan	Mandiri	BPJS	Lainnya	Jumlah
(1)	(2)	(3)	(4)	(5)
1 Januari	721	81	16	1 002
2 Februari	752	63	18	1 028
3 Maret	843	74	40	1 194
4 April	586	80	32	919
5 Mei	753	58	35	1 126
6 Juni	472	50	27	723
7 Juli	733	70	34	733
8 Agustus	677	81	45	1 005
9 September	689	83	35	999
10 Oktober	771	77	42	1 200
11 Nopember	682	69	30	1 068
12 Desember	613	68	28	978
Jumlah	8 292	854	382	11 975

Sumber : Puskesmas Banyuputih

Tabel 4.26 Banyaknya Akseptor Keluarga Berencana Tidak Mandiri Menurut Kontrasepsi di Kecamatan Banyuputih, 2017

Desa	Jenis Kontrasepsi				
	IUD	MOP	MOW	Implan	Suntik
(1)	(2)	(3)	(4)	(5)	(6)
1 Dlimas	24	26	15	35	15
2 Luwung	53	14	23	24	31
3 Banyuputih	66	3	32	22	42
4 Kalibalik	44	15	16	27	19
5 Kalangsono	51	6	12	28	4
6 Bulu	29	5	7	19	23
7 Banaran	30	37	4	29	18
8 Timbang	28	5	9	15	17
9 Penundan	25	8	17	29	56
10 Sembung	54	22	33	31	11
11 Kedawung	74	7	37	69	42
Jumlah	478	148	205	328	278

Sumber : Balai Penyuluh KB Kecamatan Banyuputih

Lanjutan Tabel 4.26

Desa	Jenis Kontrasepsi			PUS	Persentase
	Pil	Kondom	Jumlah		
(1)	(2)	(3)	(4)	(5)	(6)
1 Dlimas	58	9	182	586	31,06
2 Luwung	114	30	289	693	41,70
3 Banyuputih	112	27	314	1418	22,14
4 Kalibalik	358	26	505	1141	44,26
5 Kalangsono	216	21	338	721	46,88
6 Bulu	89	19	191	605	31,57
7 Banaran	182	49	349	732	47,68
8 Timbang	104	17	195	582	33,50
9 Penundan	54	12	201	623	32,26
10 Sembung	207	61	419	1135	36,92
11 Kedawung	291	45	565	1322	42,74
Jumlah	1 795	316	3 548	9 393	41,07

Sumber : Balai Penyuluh KB Kecamatan Banyuputih

Tabel 4.27 Banyaknya Akseptor Keluarga Berencana Mandiri Menurut Kontrasepsi di Kecamatan Banyuputih, 2017

Desa	Jenis Kontrasepsi				
	IUD	MOP	MOW	Implan	Suntik
(1)	(2)	(3)	(4)	(5)	(6)
1 Dlimas	2	-	1	2	263
2 Luwung	17	-	10	10	242
3 Banyuputih	13	-	4	2	801
4 Kalibalik	1	-	15	3	433
5 Kalangsono	10	1	11	10	242
6 Bulu	5	-	1	1	300
7 Banaran	1	-	9	1	264
8 Timbang	19	-	4	2	198
9 Penundan	5	1	6	9	194
10 Sembung	7	-	11	2	487
11 Kedawung	20	-	8	7	454
Jumlah	100	2	80	49	3 875

Sumber : Balai Penyuluh KB Kecamatan Banyuputih

Lanjutan Tabel 4.27

Desa	Jenis Kontrasepsi			PUS	Persentase
	Pil	Kondom	Jumlah		
(1)	(2)	(3)	(4)	(5)	(6)
1 Dlimas	25	8	301	586	51,36
2 Luwung	31	18	328	693	47,33
3 Banyuputih	45	22	887	1418	62,55
4 Kalibalik	3	7	462	1141	40,50
5 Kalangsono	5	2	281	721	38,97
6 Bulu	32	10	349	605	57,69
7 Banaran	18	7	297	732	40,57
8 Timbang	33	14	270	582	46,39
9 Penundan	58	33	306	623	49,12
10 Sembung	9	11	527	1135	46,43
11 Kedawung	68	39	596	1322	45,08
Jumlah	327	171	4 604	9 558	52,60

Sumber : Balai Penyuluh KB Kecamatan Banyuputih

Tabel 4.28 Banyaknya PPKBD dan Kelompok KB Desa
di Kecamatan Banyuputih, 2017

Desa	PPKBD	Kelompok KB Desa
(1)	(2)	(3)
1 Dimas	1	-
2 Luwung	1	-
3 Banyuputih	1	-
4 Kalibalik	1	-
5 Kalangsono	1	-
6 Bulu	1	-
7 Banaran	1	-
8 Timbang	1	-
9 Penundan	1	-
10 Sembung	1	-
11 Kedawung	1	-
Jumlah	11	-

Sumber : Balai Penyuluh KB Kecamatan Banyuputih

Tabel 4.29 Perkembangan Tahapan Keluarga Sejahtera di Kecamatan Banyuputih, 2017

Desa	Jumlah Keluarga	Tahapan Keluarga Sejahtera			
		Pra Sejahtera	Persen	Sejahtera I	Persen
(1)	(2)	(3)	(4)	(5)	(6)
1 Dlimas	643	207	32,19	138	21,46
2 Luwung	879	201	22,87	315	35,84
3 Banyuputih	2 056	608	29,57	631	30,69
4 Kalibalik	1 417	575	40,58	282	19,90
5 Kalangsono	893	388	43,45	125	14,00
6 Bulu	667	194	29,09	299	44,83
7 Banaran	797	359	45,04	303	38,02
8 Timbang	750	126	16,80	102	13,60
9 Penundan	723	126	17,43	145	20,06
10 Sembung	1 389	283	20,37	272	19,58
11 Kedawung	1 449	417	28,78	360	24,84
Jumlah	11 663	3 484	28,87	2972	25,48

Sumber : Balai Penyuluh KB Kecamatan Banyuputih

Lanjutan Tabel 4.29

Desa	Tahapan Keluarga Sejahtera					
	Sejahtera II	Persen	Sejahtera III	Persen	Sejahtera III+	Persen
(1)	(7)	(8)	(9)	(10)	(11)	(12)
1 Dimas	-	-	-	-	298	46,35
2 Luwung	-	-	-	-	363	41,30
3 Banyuputih	-	-	-	-	817	39,74
4 Kalibalik	-	-	-	-	560	39,52
5 Kalangsono	-	-	-	-	380	42,55
6 Bulu	-	-	-	-	174	26,09
7 Banaran	-	-	-	-	135	16,94
8 Timbang	-	-	-	-	522	69,60
9 Penundan	-	-	-	-	452	62,52
10 Sembung	-	-	-	-	834	60,04
11 Kedawung	-	-	-	-	672	46,38
Jumlah	-	-	-	-	5207	44,65

Sumber : Balai Penyuluh KB Kecamatan Banyuputih

Tabel 4.30 Sarana Olahraga Menurut Jenisnya di Kecamatan Banyuputih, 2017

Desa	Sepakbola	Futsal	Kolam Renang	Badminton	Bola Basket	Bola Voli
(1)	(2)	(3)	(4)	(5)	(6)	(7)
1 Dlimas	1	-	-	1	-	1
2 Luwung	2	-	-	4	-	1
3 Banyuputih	2	1	-	3	-	2
4 Kalibalik	1	-	1	2	-	2
5 Kalangsono	1	-	-	1	-	2
6 Bulu	1	-	-	4	-	2
7 Banaran	1	-	-	3	-	2
8 Timbang	1	-	-	4	-	3
9 Penundan	1	-	-	3	-	3
10 Sembung	1	-	-	1	-	1
11 Kedawung	2	-	-	3	-	2
Jumlah	14	1	1	29	-	21

Sumber : Laporan Desa

BAB

5

PERTANIAN

<https://batangkab.bps.go.id>

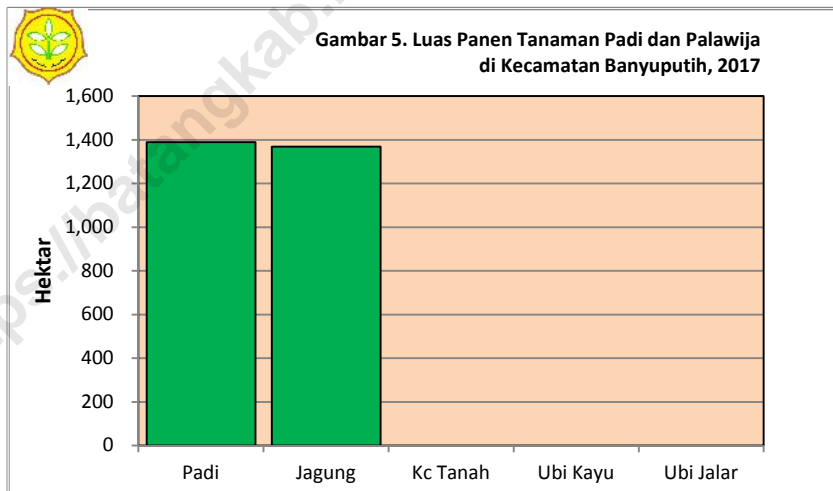


Kecamatan Dalam Angka 2018

BAB V PERTANIAN

Dalam upaya peningkatan produktivitas tanaman pertanian, maka pemerintah daerah Kabupaten Batang mengadakan berbagai upaya dan program kegiatan antara lain perbaikan saluran irigasi, penyuluhan pertanian, pemberian bantuan pupuk, bibit tanaman dan obat pertanian. Luas tanam padi untuk musim tanam 2017 mencapai 1.599,30 ha dan jagung 1.123,40 ha. Sedangkan luas panen tahun 2017 tanaman padi mencapai 1.389,20 ha dan jagung 1368,90 ha.

Populasi ternak besar dan kecil pada tahun 2017 mengalami kenaikan dibanding tahun 2016. Populasi ternak kecil pada tahun 2017 terutama kambing sebanyak 3.934 ekor dan, sedangkan untuk ternak besar populasinya masing-masing adalah ekor sapi potong 479, ekor kerbau 16, dan 5 ekor kuda .



Tabel 5.1 Produktivitas Padi dan Palawija di Kabupaten Batang, 2017

Komoditi	Satuan Standar	Produktivitas (Kuintal/Ha)
(1)	(2)	(3)
Padi	Gabah kering giling	48,62
Jagung	Pipilan kering	78,67
Kacang Tanah	Biji kering	17,94
Ubi Kayu	Umbi basah	257,99
Ubi Jalar	Umbi basah	269,19

Sumber : hasil olah SP2017

Tabel 5.2 Laporan Luas Tanaman Padi di Kecamatan Banyuputih, 2017

	Bulan	Luas Areal (Ha)				Tanaman Akhir Bulan
		Tanaman Awal Bulan Yang Lalu	Panen	Tanam	Puso/Rusak	
	(1)	(2)	(3)	(4)	(5)	(6)
1	Januari	187,00	118,20	227,60	-	299,00
2	Pebruari	299,00	41,00	247,20	-	510,00
3	Maret	510,00	23,40	-	-	486,00
4	April	486,00	227,60	24,40	-	278,00
5	Mei	278,00	247,20	130,90	-	159,00
6	Juni	159,00	-	234,50	-	399,00
7	Juli	399,00	24,40	-	-	374,00
8	Agustus	374,00	130,90	171,00	-	415,00
9	September	415,00	234,50	171,00	-	350,00
10	Oktober	350,00	-	29,30	-	380,00
11	Nopember	380,00	171,00	249,10	-	460,00
12	Desember	460,00	171,00	114,30	-	402,00
	Jumlah		1 389,20	1 599,30	-	

Sumber : hasil olah SP2017

Tabel 5.3 Laporan Luas Tanaman Palawija Jagung di Kecamatan Banyuputih, 2017

Bulan	Luas Areal (Ha)				
	Tanaman Awal Bulan Yang Lalu	Panen	Tanam	Puso/Rusak	Tanaman Akhir Bulan
(1)	(2)	(3)	(4)	(5)	(6)
1 Januari	342,00	56,70	55,70	-	340,00
2 Pebruari	340,00	38,10	461,00	-	762,00
3 Maret	762,00	244,70	2,00	-	517,00
4 April	517,00	55,70	24,90	-	486,00
5 Mei	486,00	461,00	272,90	-	303,00
6 Juni	303,00	118,30	102,60	-	287,00
7 Juli	287,00	22,90	-	-	264,00
8 Agustus	264,00	259,20	91,80	-	94,00
9 September	94,00	91,80	20,50	-	21,00
10 Oktober	21,00	-	-	-	21,00
11 Nopember	21,00	20,50	74,00	-	74,00
12 Desember	74,00	-	18,00	-	92,00
Jumlah		1 368,90	1 123,40	-	

Sumber : hasil olah SP2017

Tabel 5.4 Laporan Luas Tanaman Palawija Kacang Tanah di Kecamatan Banyuputih, 2017

Bulan	Luas Areal (Ha)				
	Tanaman Awal Bulan Yang Lalu	Panen	Tanam	Puso/Rusak	Tanaman Akhir Bulan
(1)	(2)	(3)	(4)	(5)	(6)
1 Januari	-	-	-	-	-
2 Pebruari	-	-	-	-	-
3 Maret	-	-	-	-	-
4 April	-	-	-	-	-
5 Mei	-	-	-	-	-
6 Juni	-	-	-	-	-
7 Juli	-	-	-	-	-
8 Agustus	-	-	-	-	-
9 September	-	-	-	-	-
10 Oktober	-	-	-	-	-
11 Nopember	-	-	-	-	-
12 Desember	-	-	-	-	-
Jumlah		-	-	-	

Sumber : hasil olah SP2017

Tabel 5.5 Laporan Luas Tanaman Palawija Ubikayu/Singkong di Kecamatan Banyuputih, 2017

Bulan	Luas Areal (Ha)				
	Tanaman Awal Bulan Yang Lalu	Panen	Tanam	Puso/Rusak	Tanaman Akhir Bulan
(1)	(2)	(3)	(4)	(5)	(6)
1 Januari	-	-	-	-	-
2 Pebruari	-	-	-	-	-
3 Maret	-	-	-	-	-
4 April	-	-	-	-	-
5 Mei	-	-	-	-	-
6 Juni	-	-	-	-	-
7 Juli	-	-	-	-	-
8 Agustus	-	-	-	-	-
9 September	-	-	-	-	-
10 Oktober	-	-	-	-	-
11 Nopember	-	-	-	-	-
12 Desember	-	-	-	-	-
Jumlah		-	-	-	

Sumber : hasil olah SP2017

Tabel 5.6 Laporan Luas Tanaman Palawija Ubi Jalar/Ketela Rambat di Kecamatan Banyuputih, 2017

Bulan	Luas Areal (Ha)				
	Tanaman Awal Bulan Yang Lalu	Panen	Tanam	Puso/Rusak	Tanaman Akhir Bulan
(1)	(2)	(3)	(4)	(5)	(6)
1 Januari	-	-	-	-	-
2 Pebruari	-	-	-	-	-
3 Maret	-	-	-	-	-
4 April	-	-	-	-	-
5 Mei	-	-	-	-	-
6 Juni	-	-	-	-	-
7 Juli	-	-	-	-	-
8 Agustus	-	-	-	-	-
9 September	-	-	-	-	-
10 Oktober	-	-	-	-	-
11 Nopember	-	-	-	-	-
12 Desember	-	-	-	-	-
Jumlah		-	-	-	

Sumber : hasil olah SP2017

Tabel 5.7 Jumlah Ternak di Kecamatan Banyuputih, 2017

Desa	Jenis Ternak (Ekor)			
	Sapi	Kerbau	Kuda	Kambing
(1)	(2)	(3)	(4)	(5)
1 Dlimas	94	-	5	2 080
2 Luwung	69	-	-	290
3 Banyuputih	26	-	-	203
4 Kalibalik	40	9	-	70
5 Kalangsono	97	7	-	129
6 Bulu	9	-	-	159
7 Banaran	91	-	-	106
8 Timbang	-	-	-	95
9 Penundan	-	-	-	148
10 Sembung	25	-	-	95
11 Kedawung	28	-	-	559
Jumlah	479	16	5	3 934

Sumber : Mantri Ternak Kecamatan Banyuputih

Tabel 5.8 Jumlah Unggas di Kecamatan Banyuputih, 2017

Desa	Jenis Unggas (Ekor)			
	Ayam Buras	Ayam Ras	Itik	Angsa
(1)	(2)	(3)	(4)	(5)
1 Dimas	2 638	111 245	185	12
2 Luwung	2 928	111 326	167	9
3 Banyuputih	2 016	113 448	153	15
4 Kalibalik	14 912	109 943	254	10
5 Kalangsono	2 993	153 852	135	17
6 Bulu	11 623	53 324	246	15
7 Banaran	1 821	95 233	-	14
8 Timbang	2 596	-	-	12
9 Penundan	7 324	-	-	14
10 Sembung	2 186	113 534	343	16
11 Kedawung	3 075	113 785	126	12
Jumlah	54 112	975 690	1 609	146

Sumber : Mantri Ternak Kecamatan Banyuputih

BAB

6

**TRANSPORTASI
DAN
KEUANGAN**

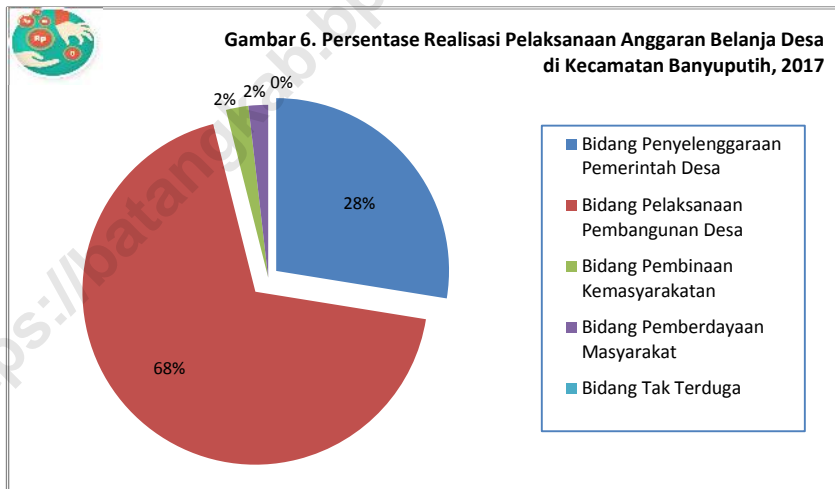


Kecamatan Dalam Angka 2018

BAB VI PEREKONOMIAN DAN KEUANGAN

Di bidang perekonomian, Kecamatan Banyuputih memiliki pasar desa yang dapat memenuhi kebutuhan masyarakat desa. Kecamatan Banyuputih juga banyak terdapat warung/toko/kios sebagai sarana lapangan usaha penduduknya, selain itu juga terdapat sarana perekonomian lainnya seperti KUD, Koperasi Simpan Pinjam dan lainnya

Di bidang keuangan besarnya penerimaan Alokasi Dana Desa (ADD) pada tahun 2017 mencapai 3,67 milyar rupiah, sedangkan Dana Desa mencapai 8,66 milyar rupiah.



Tabel 6.1 Jumlah Sarana Ekonomi di Kecamatan Banyuputih, 2017

Desa	Sarana Ekonomi				
	Pasar Umum	KUD	Bank / BKK	ATM	Hotel/Penginapan
(1)	(2)	(3)	(4)	(5)	(2)
1 Dlimas	-	-	-	-	-
2 Luwung	-	-	-	-	-
3 Banyuputih	1	-	1	2	2
4 Kalibalik	-	-	-	-	-
5 Kalangsono	-	-	-	-	-
6 Bulu	-	-	-	-	-
7 Banaran	-	-	-	-	-
8 Timbang	-	-	-	-	-
9 Penundan	-	-	-	-	1
10 Sembung	-	-	-	1	1
11 Kedawung	-	-	-	-	-
Jumlah	1	-	1	3	4

Sumber : Laporan Desa

Tabel 6.2 Realisasi Pelaksanaan Anggaran Pendapatan Desa di Kecamatan Banyuputih, 2017 (Rupiah)

Desa	Pendapatan Asli Desa	Alokasi Dana Desa	Dana Desa
(1)	(2)	(3)	(4)
1 Banyuputih	18 056 250	337 570 064	801 397 000
2 Kalibalik	63 540 000	346 602 100	806 782 000
3 Sembung	36 000 000	374 382 900	798 061 000
4 Kedawung	54 000 000	384 014 400	824 963 000
5 Luwung	51 460 000	309 487 600	790 248 000
6 Dlimas	54 964 800	307 529 100	773 015 000
7 Kalangsono	53 400 000	376 676 000	788 588 000
8 Penundan	19 600 000	290 099 600	764 898 000
9 Banaran	24 740 000	309 334 900	779 605 000
10 Timbang	42 000 000	327 608 100	770 160 000
11 Bulu	40 320 000	305 664 500	759 864 000
Jumlah	458 081 050	3 668 969 264	8 657 581 000

Lanjutan Tabel 6.2

Desa	Pajak Retribusi Daerah	Bantuan Keuangan	Pendapatan Lain Lain	Jumlah Pendapatan
(1)	(5)	(6)	(7)	(8)
1 Banyuputih	49 460 000	685 000 000	-	1 891 483 314
2 Kalibalik	32 116 000	445 000 000	870 299	1 694 910 399
3 Sembung	30 077 000	265 000 000	1 597 223	1 505 118 123
4 Kedawang	29 903 000	60 000 000	5 914 500	1 358 794 900
5 Luwung	21 629 000	35 000 000	778 166	1 208 602 766
6 Dlimas	20 688 000	55 000 000	-	1 211 196 900
7 Kalangsono	23 060 000	60 000 000	-	1 301 724 000
8 Penundan	26 970 000	135 000 000	2 100 000	1 238 667 600
9 Banaran	29 890 000	615 000 000	-	1 758 569 900
10 Timbang	25 228 000	128 000 000	-	1 292 996 100
11 Bulu	21 633 000	160 000 000	-	1 287 481 500
Jumlah	310 654 000	2 643 000 000	11 260 188	15 749 545 502

Sumber : Dispermades Kabupaten Batang

Tabel 6.3 Realisasi Pelaksanaan Anggaran Belanja Desa di Kecamatan Banyuputih, 2017 (Rupiah)

Desa	Bidang Penyelenggaraan Pemerintah Desa	Bidang Pelaksanaan Pembangunan Desa	Bidang Pembinaan Kemasyarakatan
(1)	(2)	(3)	(4)
1 Banyuputih	396 326 514	1 405 030 400	69 568 000
2 Kalibalik	456 545 841	1 226 924 500	34 780 800
3 Sembung	460 674 119	1 010 630 900	47 297 000
4 Kedawung	451 373 496	871 275 700	29 923 000
5 Luwung	379 637 460	803 227 800	17 307 000
6 Dlimas	417 527 502	714 190 400	28 156 200
7 Kalangsono	441 958 036	820 120 000	18 600 000
8 Penundan	364 899 440	882 199 200	30 132 000
9 Banaran	319 339 098	1 364 380 000	34 890 000
10 Timbang	374 158 100	882 463 900	20 578 000
11 Bulu	322 128 500	923 273 200	-
Jumlah	4 384 568 106	10 903 716 000	331 232 000

Lanjutan Tabel 6.3

	Desa	Bidang Pemberdayaan Masyarakat	Bidang Tak Terduga	Jumlah Belanja
	(1)	(5)	(6)	(7)
1	Banyuputih	20 558 400	-	1 891 483 314
2	Kalibalik	17 261 500	-	1 735 512 641
3	Sembung	30 702 100	-	1 549 304 119
4	Kedawung	15 179 300	-	1 367 751 496
5	Luwung	23 492 000	-	1 223 664 260
6	Dlimas	27 052 800	-	1 186 926 902
7	Kalangsono	66 742 000	-	1 347 420 036
8	Penundan	13 429 800	-	1 290 660 440
9	Banaran	31 717 000	-	1 750 326 098
10	Timbang	10 696 100	-	1 287 996 100
11	Bulu	37 079 800	-	1 282 481 500
	Jumlah	293 910 800	-	15 913 526 906

Sumber : Dispermades Kabupaten Batang

Tabel 6.4 Jalan Kabupaten Menurut Ruas di Kecamatan Banyuputih, 2017

No.	Nama Ruas	Panjang (M)	Lebar (M)	Klasifikasi Fungsi Jalan
(1)	(2)	(3)	(4)	(5)
1	Kedawung - Mangunsari	1 500	3,00	LU
2	Banyuputih - Kedawung	7 350	4,00	LU
3	Penundan - Kalangsono	2 000	3,00	LU
4	Penundan - Banaran	2 000	4,00	LU
5	Limpung - Bulu	6 400	4,50	LU

Keputusan Bupati Batang No. 050/243/2016 tentang Penetapan Status Ruas Jalan Kabupaten

Sumber : Dinas Pekerjaan Umum dan Penataan Ruang Kabupaten Batang

Tabel 6.5 Jumlah Kecelakaan Lalu Lintas Menurut Bulan di Polsek Banyuputih, 2017

Bulan	Jumlah Kecelakaan Lalu lintas	Jumlah Korban			
		Meninggal	Luka Berat	Luka Ringan	Material (Rp)
(1)	(2)	(3)	(4)	(5)	(6)
1 Januari	2	-	-	3	20 000 000
2 Pebruari	3	-	-	3	1 700 000
3 Maret	7	1	-	7	4 100 000
4 April	1	1	-	-	10 000 000
5 Mei	3	1	-	2	5 800 000
6 Juni	2	-	-	4	800 000
7 Juli	7	3	-	5	23 000 000
8 Agustus	1	-	-	1	300 000
9 September	5	3	-	5	12 500 000
10 Oktober	1	-	-	1	500 000
11 Nopember	1	-	-	1	5 000 000
12 Desember	2	1	-	1	1 500 000
Jumlah	35	10	-	33	85 200 000

Sumber : Satlantas Polres Batang

BAB

7

**PERBANDINGAN
ANTAR
KECAMATAN**

<https://batangkab.bps.go.id>



Kecamatan Dalam Angka 2018

Tabel 7.1 Perbandingan Luas Wilayah Antar Kecamatan, 2017

	Kecamatan	Luas (Ha)	Persentase
	(1)	(2)	(3)
1	Wonotunggal	5 235,27	6,64
2	Bandar	7 332,80	9,30
3	Blado	7 838,92	9,94
4	Reban	4 633,38	5,88
5	Bawang	7 384,51	9,36
6	Tersono	4 932,98	6,26
7	Warungasem	7 276,64	9,23
8	Limpung	3 341,66	4,24
9	Banyuputih	4 442,50	5,63
10	Subah	8 352,17	10,59
11	Pecalungan	3 618,97	4,59
12	Tulis	4 508,78	5,72
13	Kandeman	4 175,67	5,29
14	Batang	3 434,54	4,36
15	Warungasem	2 355,37	2,99
	Jumlah	78 864,16	100,00

Sumber : Proyeksi Penduduk Hasil SP2010, BPS Kabupaten Batang

Tabel 7.2 Perbandingan Jumlah Penduduk Antar Kecamatan dan Sex Ratio, 2017

	Kecamatan	Laki-laki	Perempuan	Jumlah	Sex Ratio
	(1)	(2)	(3)	(4)	(5)
1	Wonotunggal	16 528	16 449	32 977	100,48
2	Bandar	33 913	33 596	67 509	100,94
3	Blado	22 698	22 337	45 035	101,62
4	Reban	18 988	19 070	38 058	99,57
5	Bawang	27 308	27 022	54 330	101,06
6	Tersono	19 222	19 250	38 472	99,85
7	Gringsing	30 159	29 737	59 896	101,42
8	Limpung	20 752	20 928	41 680	99,16
9	Banyuputih	17 529	17 675	35 204	99,17
10	Subah	25 830	26 489	52 319	97,51
11	Pecalungan	15 852	16 338	32 190	97,03
12	Tulis	17 749	18 051	35 800	98,33
13	Kandeman	23 886	24 296	48 182	98,31
14	Batang	62 756	63 169	125 925	99,35
15	Warungasem	24 322	24 180	48 502	100,59
	Jumlah				
	2017	377 492	378 587	756 079	99,71
	2016	374 375	375 345	749 720	99,74
	2015	371 071	372 019	743 090	99,75

Sumber : Proyeksi Penduduk Hasil SP2010, BPS Kabupaten Batang

DATA

MENCERDASKAN BANGSA



**BADAN PUSAT STATISTIK
KABUPATEN BATANG**
Jalan Pemuda No. 90 Batang 51216
Telp/Fax: (0285) 391004
E-mail : bps3325@bps.go.id

ISBN 978-602-6375-56-8

