

10.0608.2033

LABEL SEMENTARA
SENSUS BARANG 2014

Ruang	ID	Lokasi	Petugas
B2309	12.0714.5016-1	KEC II	MDS

Pesiprot

ISSN 0852-0231
3324.A.07110

33240110

KECAMATAN GEMUH DALAM ANGKA

KECAMATAN GEMUH DALAM ANGKA Tahun 2006



315.598
Kec.
Ind.



BADAN PUSAT STATISTIK

Disusun oleh :
KOORDINATOR STATISTIK
KECAMATAN GEMUH



BADAN PUSAT STATISTIK KABUPATEN KENDAL

Jl. Pramuka (Komplek Perkantoran) Telp. (0294) 381461-383461 Fax. (0294) 383461




Badan Pusat Statistik Kabupaten Kendal



ISSN 0852-0231
3324.A.07110

KECAMATAN GEMUH DALAM ANGKA Tahun 2006



Disusun oleh :
**KOORDINATOR STATISTIK
KECAMATAN GEMUH**



Badan Pusat Statistik Kabupaten Kendal

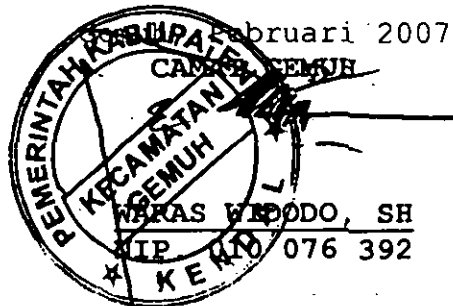
KATA SAMBUTAN

Buku "KECAMATAN GEMUH DALAM ANGKA TAHUN 2006" yang menyajikan informasi data tentang geografi, kependudukan, sosial, pertanian, dan data yang lain adalah suatu upaya yang baik dan tepat guna membantu akan kebutuhan data dalam berbagai keperluan di bidang pembangunan dan bidang yang lain.

Dengan diterbitkannya buku ini saya menyambut baik dan mengucapkan terima kasih karena buku ini sangat bermanfaat bagi lembaga Pemerintah maupun Swasta dan masyarakat untuk dapat lebih berperan aktif dalam pembangunan.

Kepada Kepala Kantor/Dinas/Instansi yang ada di Kecamatan Gemuh saya minta untuk lebih meningkatkan kerjasama dan partisipasinya yang lebih baik dalam memberikan data yang lebih lengkap, agar penerbitan pada tahun-tahun mendatang akan lebih baik lagi dan lebih akurat.

Semoga buku ini benar-benar dapat bermanfaat bagi semua pihak, dan atas perhatiannya disampaikan terima kasih.



KATA PENGANTAR

Buku "KECAMATAN GEMUH DALAM ANGKA TAHUN 2006" ini kami susun dari data registrasi penduduk, monografi, dan data lain serta dari Dinas/Lembaga di Kecamatan Gemuh. Buku ini kami terbitkan setiap tahun dengan harapan dapat membantu kebutuhan informasi data yang berkesinambungan.

Berhasilnya penerbitan buku ini tidak lepas dari kerjasama dan partisipasi yang baik dari semua pihak. Maka pada kesempatan yang baik ini kami sampaikan terima kasih kepada:

1. Yth. Bpk. Camat Gemuh Kab. Kendal;
2. Yth. Ibu Kepala BPS Kabupaten Kendal;
3. Yth. Kepala Kantor/Dinas/Lembaga di Kecamatan Gemuh.

Perlu dimaklumi dalam publikasi ini masih banyak kekurangannya dan belum dapat sepenuhnya memenuhi harapan pengguna data. Oleh karena itu kami tetap mengharap bantuan Dinas/Lembaga untuk memberikan data yang lebih lengkap.

Akhirnya kami berharap semoga buku ini bermanfaat.

Gemuh, Pebruari 2007
Koordinator Statistik Kecamatan Gemuh



MUH. ZAENURI
NIP.340007163

DAFTAR ISI

hlm

Sambutan Camat Gemuh	i
Kata Pengantar	ii
Daftar isi	iii
Daftar grafik	vii
Letak Geografis	viii
Peta Wilayah Kabupaten Kendal	ix
Peta Wilayah Kecamatan Gemuh	x

BAB I

PEMERINTAHAN

Tabel 1.1	Luas Wilayah Dirinci Menurut Desa	1
Tabel 1.2	Jarak Desa ke Ibukota Kecamatan ..	2
Tabel 1.3	Luas Wilayah Dirinci Menurut Peng gunaan	3
Tabel 1.4	Luas Tanah Sawah Menurut Jenis Pengairannya	5
Tabel 1.5	Luas Tanah Kering Menurut Jenis- nya	6
Tabel 1.6	Banyaknya Hari Hujan	8
Tabel 1.7	Banyaknya Curah Hujan	9
Tabel 2.1	Banyaknya Dusun/Dukuh, Rukun War- ga, dan Rukun Tetangga	10
Tabel 2.2	Banyaknya Balai Desa Dan Kantor Desa	11
Tabel 2.3	Banyaknya Perangkat Desa	12

BAB II

SOSIAL KEPENDUDUKAN

Tabel 3.1	Banyaknya Rumah Tangga dan Ba- ngunan Tempat Tinggal	13
Tabel 3.2	Kepadatan Rumah tangga	14
Tabel 3.3	Banyaknya Keluarga Menurut Tahap- an	15

Tabel	3.4	Banyaknya Tempat Tinggal Penduduk	16
Tabel	3.5	Banyaknya Penduduk Dirinci Menurut Jenis Kelamin	17
Tabel	3.6	Kepadatan Penduduk Dirinci Per Desa	18
Tabel	3.7	Sex Ratio Penduduk Laki-laki Terhadap Perempuan	19
Tabel	3.8	Perkembangan Penduduk Per Tahun .	20
Tabel	3.9	Banyaknya Penduduk Menurut Kelompok Umur dan Jenis Kelamin	21
Tabel	3.10	Banyaknya Penduduk Umur 5-6, 7-12, 13-15	23
Tabel	3.12	Banyaknya Mutasi Penduduk	24
Tabel	3.13	Banyaknya Penduduk Dirinci Menurut Pendidikan	25
Tabel	3.14	Banyaknya Penduduk Dirinci Menurut Mata Pencaharian	27
Tabel	4.1	Banyaknya PUS Akseptor KB Aktif .	30
Tabel	5.1	Banyaknya Pemeluk Agama	32
Tabel	5.2	Banyaknya Tempat Ibadah	33
Tabel	5.3	Banyaknya Calon Jamaah Haji	34
Tabel	5.4	Banyaknya Ulama, Mubaligh, dan Khotib	35
Tabel	5.5	Banyaknya Nikah, Talak, Cerai dan Rujuk	36
Tabel	6.1	Banyaknya Sekolah TK, Murid, dan Guru	37
Tabel	6.2	Banyaknya Sekolah Dasar Negeri, Murid, dan Guru	38
Tabel	6.3	Banyaknya Madrasah Ibtidaiyah, Murid, dan Guru	39
Tabel	6.4	Banyaknya Sekolah Lanjutan Pertama Negeri, Murid, dan Guru	40

Tabel	6.5	Banyaknya Sekolah Lanjutan Pertama Swasta, Murid, dan Guru	41
Tabel	6.6	Banyaknya Madrasah Tsanawiyah, Murid, dan Guru	42
Tabel	6.7	Banyaknya Sekolah Lanjutan Atas Negeri, Murid, dan Guru	43
Tabel	6.8	Banyaknya Madrasah Aliyah, Murid, dan Guru	44
Tabel	7.1	Banyaknya Dokter, Tenaga Medis, Bidan, Dukun Bayi, dan Juru Sunat	45
Tabel	7.2	Banyaknya Fasilitas Kesehatan ...	46
Tabel	7.3	Banyaknya Sarana Air Bersih	48
Tabel	7.4	Banyaknya Jamban Umum, Inpres, dan Swadaya	49
Tabel	8.1	Banyaknya Penderita Cacat	50
BAB III			
PERTANIAN, PETERNAKAN, PERKEBUNAN DAN PERIKANAN			
Tabel	9.1	Luas Panen dan Produksi Padi Sawah dan Gogo	51
Tabel	9.2	Luas Panen dan Produksi Padi Dan Jagung	52
Tabel	9.3	Luas Panen dan Produksi Kacang Tanah dan Ubi Kayu	53
Tabel	9.4	Luas Panen dan Produksi Kacang Hijau dan Kedele	54
Tabel	9.5	Luas Panen dan Produksi Bawang Merah dan Cabe	55
Tabel	9.6	Luas Panen dan Produksi Tembakau.	56
Tabel	9.7	Banyaknya Unggas	57
Tabel	9.8	Banyaknya Ternak	59

BAB. IV	PERHUBUNGAN DAN KOMUNIKASI	
Tabel 10.1	Banyaknya Sarana Angkutan Darat Kendaraan Bermotor	61
Tabel 10.2	Banyaknya Sarana Angkutan Darat Kendaraan Tak Bermotor	62
Tabel 10.3	Jenis Permukaan, Kondisi, dan Kelas Jalan	63
Tabel 10.4	Banyaknya Jembatan Desa	64
Tabel 11.1	Banyaknya Televisi, Radio, Lis- trik, PLN dan Telephon	65
BAB V	LAIN-LAIN	
Tabel 12.1	Banyaknya Lapangan Olahraga	66
Tabel 13.1	Banyaknya Surat Pemberitahuan Pajak Terdaftar	67
Tabel 13.2	Pemasukan Pajak Bumi dan Bangunan	68

DAFTAR GRAFIK

Grafik 1.	Luas Wilayah Dirinci Menurut Penggunaan	4
Grafik 2.	Banyaknya Penduduk Menurut Kelompok Umur dan Jenis Kelamin	22

<https://kendalkab.bps.go.id/>

LETAK GEOGRAFIS

1. Kecamatan Gemuh terletak dalam:

Wilayah eks Pembantu Bupati : Weleri
Kabupaten : Kendal
Propinsi : Jawa Tengah

2. Batas-batas wilayah:

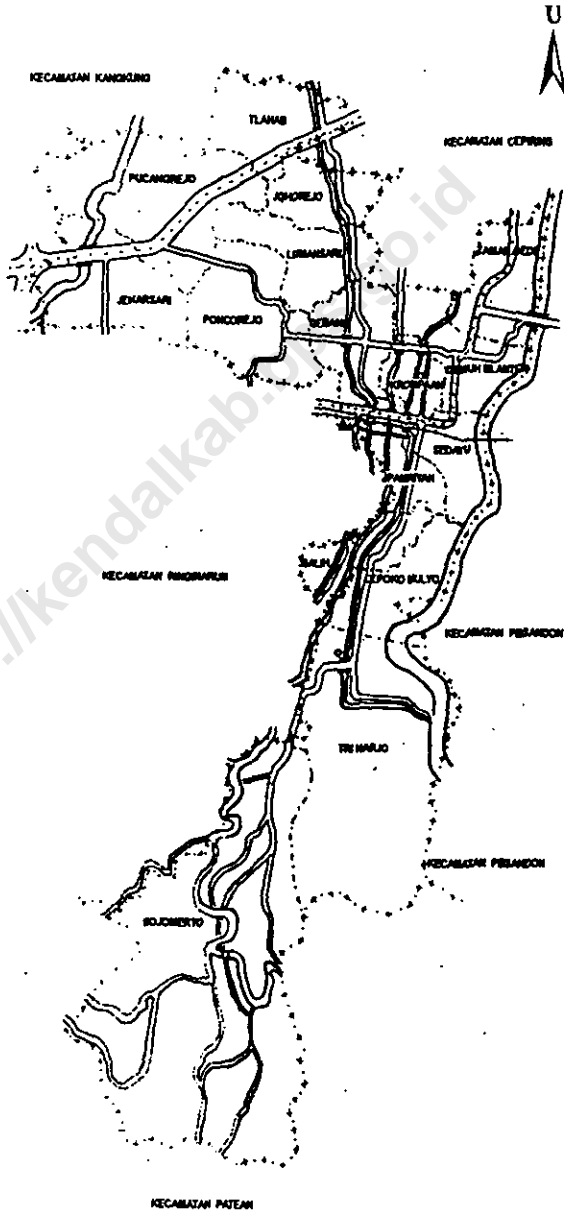
Sebelah utara : Kecamatan Cepiring, Kangkung
Sebelah selatan : Kecamatan Patean
Sebelah barat : Kecamatan Ringinarum, Rowosari
Sebelah timur : Kecamatan Pegandon

3. Jarak dari Ibukota Gemuh ke beberapa kota:

Kota Propinsi Jawa Tengah : 41 Km
Kota Kabupaten Kendal : 12 Km
Kota Kecamatan Cepiring : 5 Km
Kota Kecamatan Patean : 36 Km
Kota Kecamatan Weleri : 10 Km
Kota Kecamatan Pegandon : 2 Km

4. Ketinggian tanah: ± 6' meter dpl

KECAMATAN GEMUH



Tabel : 1.1.

LUAS WILAYAH KECAMATAN GEMUH
DIRINCI MENURUT DESA

TAHUN : 2006

DESA	LUAS	PERSENTASE
(1)	(Km ²) (2)	(%) (3)
01. Sojomerto	9,99	26,18
02. Triharjo	7,83	20,52
03. Cempokomulyo	1,66	4,34
04. Galih	0,95	2,49
05. Pamriyan	0,87	2,27
06. Jenarsari	2,20	5,77
07. Poncorejo	2,20	5,77
08. Gebang	1,44	3,78
09. Krompaan	0,73	1,90
10. Sedayu	0,94	2,47
11. Gemuhblanten	0,94	2,46
12. Tamangede	1,18	3,10
13. Lumansari	1,51	3,95
14. Johorejo	1,15	3,00
15. Tlahab	1,43	3,76
16. Pucangrejo	3,15	8,26
JUMLAH	38,17	100,00

BPS Kabupaten Kendal

Sumber data : Kantor Kecamatan Gemuh

Catatan :

Tabel : 1.2

**JARAK DESA KE IBUKOTA KECAMATAN
KECAMATAN GEMUH
TAHUN : 2005**

DESA	JARAK (Km)
(1)	(2)
01. Sojomerto	8,00
02. Triharjo	5,20
03. Cempokomulyo	4,00
04. Galih	3,20
05. Pamriyan	2,20
06. Jenarsari	8,00
07. Poncorejo	2,50
08. Gebang	1,50
09. Krompaan	0,70
10. Sedayu	2,00
11. Gemuhblanten	0,10
12. Tamangede	0,60
13. Lumansari	3,50
14. Johorejo	4,10
15. Tlahab	5,00
16. Pucangrejo	6,60

Sumber data : Kantor Kecamatan Gemuh
Catatan :

Tabel : 1.3

LUAS WILAYAH KECAMATAN GEMUH
DIRINCI MENURUT PENGGUNAAN

TAHUN : 2006

JENIS PENGGUNAAN	LUAS (Km ²)	PERSENTASE (%)
(1)	(2)	(3)
01. Tanah Sawah	14,98	39,25
02. Tanah Pekarangan	7,49	19,62
03. Tanah Tegalan	2,45	6,42
04. Tambak dan Kolam	0,00	0,00
05. Hutan	12,51	32,77
06. Perkebunan	0,00	0,00
07. Lain-lain	0,74	1,94
JUMLAH	38,17	100,00

BPS Kabupaten Kendal

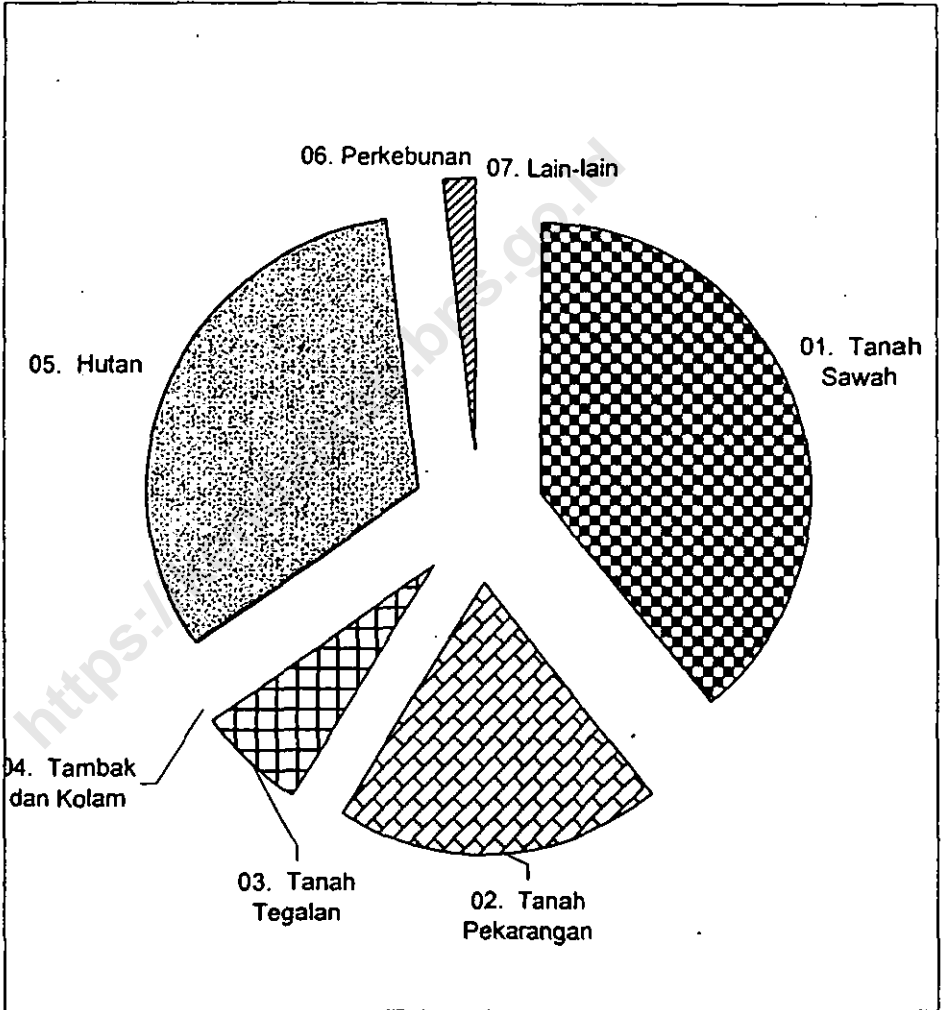
Sumber data : Statistik Kecamatan Gemuh

Catatan :

Grafik : 1

LUAS WILAYAH KECAMATAN GEMUH
DIRINCI MENURUT PENGGUNAAN

TAHUN : 2006



BPS Kabupaten Kendal

Sumber data : Statistik Kecamatan Gemuh

Catatan :

Tabel : 1.4

**LUAS TANAH SAWAH MENURUT JENIS PENGAIRANNYA
KECAMATAN GEMUH**

TAHUN : 2006

DESA	SETENGAH		NON	TADAH	JUMLAH
	TEHNIS		TEHNIS	HUJAN	
	(Ha)	(Ha)	(Ha)	DIUSAHAKAN (Ha)	
(1)	(2)	(3)	(4)	(5)	(6)
01. Sojomerto	155,15	0,00	0,00	0,00	155,15
02. Triharjo	94,68	0,00	0,00	0,00	94,68
03. Cempokomulyo	82,32	0,00	0,00	0,00	82,32
04. Galih	56,62	0,00	0,00	0,00	56,62
05. Pamriyan	48,00	0,00	0,00	0,00	48,00
06. Jenarsari	108,43	0,00	0,00	0,00	108,43
07. Poncorejo	154,62	0,00	0,00	0,00	154,62
08. Gebang	102,10	0,00	0,00	0,00	102,10
09. Krompaan	51,57	0,00	0,00	0,00	51,57
10. Sedayu	42,00	0,00	0,00	0,00	42,00
11. Gemuhblanten	38,59	0,00	0,00	0,00	38,59
12. Tamangede	62,37	0,00	0,00	0,00	62,37
13. Lumansari	108,96	0,00	0,00	0,00	108,96
14. Johorejo	82,19	0,00	0,00	0,00	82,19
15. Tlahab	98,39	0,00	0,00	0,00	98,39
16. Pucangrejo	198,32	0,00	0,00	0,00	198,32
JUMLAH 2006	1.484,31	0,00	0,00	0,00	1.484,31
2005	1.484,31	0,00	0,00	0,00	1.484,31
2004	1.484,31	0,00	0,00	0,00	1.484,31

BPS Kabupaten Kendal

Sumber data : Statistik Kecamatan Gemuh

Catatan :

Tabel : 1.5

**LUAS TANAH KERING DIRINCI MENURUT JENISNYA
KECAMATAN GEMUH**

TAHUN : 2006

DESA	PEKA- RANGAN	TEGALAN	PENGEM- BALAAN	TAMBAK	KOLAM
(1)	(Ha) (2)	(Ha) (3)	(Ha) (4)	(Ha) (5)	(Ha) (6)
01. Sojomerto	131,47	22,47	0,00	0,00	0,00
02. Triharjo	63,23	52,54	0,00	0,00	0,00
03. Cempokomulyo	52,16	27,00	0,00	0,00	0,00
04. Galih	30,06	0,82	0,00	0,00	0,00
05. Pamriyan	32,60	1,26	0,00	0,00	0,00
06. Jenarsari	44,37	60,82	0,00	0,00	0,00
07. Poncorejo	44,22	19,23	0,00	0,00	0,00
08. Gebang	32,56	0,00	0,00	0,00	0,00
09. Krompaan	19,00	0,00	0,00	0,00	0,00
10. Sedayu	49,46	0,00	0,00	0,00	0,00
11. Gemuhblanten	46,99	2,52	0,00	0,00	0,00
12. Tamangede	51,50	0,00	0,00	0,00	0,00
13. Lumansari	33,04	5,00	0,00	0,00	0,00
14. Johorejo	29,54	0,00	0,00	0,00	0,00
15. Tlahab	42,45	0,00	0,00	0,00	0,00
16. Pucangrejo	66,30	47,31	0,00	0,00	0,00
<hr/>					
JUMLAH 2006	768,95	238,97	0,00	0,00	0,00
2005	768,95	238,97	0,00	0,00	0,00
2004	768,95	238,97	0,00	0,00	0,00

BPS Kabupaten Kendal

Sumber data : Statistik Kecamatan Gemuh

Catatan :

Tabel : 1.5 (lanjutan)

**LUAS TANAH KERING DIRINCI MENURUT JENISNYA
KECAMATAN GEMUH**

TAHUN : 2006

DESA	HUTAN		PERKEBUNAN		LAIN-	JUMLAH
	RAKYAT	NEGARA	RAKYAT	NEGARA	LAIN	
	(Ha)	(Ha)	(Ha)	(Ha)	(Ha)	
(1)	(7)	(8)	(9)	(10)	(11)	(12)
01. Sojomerto	0,00	682,40	0,00	0,00	7,90	844,24
02. Triharjo	0,00	568,30	0,00	0,00	4,50	688,57
03. Cempokomulyo	0,00	0,00	0,00	0,00	4,08	83,24
04. Galih	0,00	0,00	0,00	0,00	7,42	38,30
05. Pamriyan	0,00	0,00	0,00	0,00	4,91	38,77
06. Jenarsari	0,00	0,00	0,00	0,00	6,49	111,68
07. Poncorejo	0,00	0,00	0,00	0,00	2,04	65,49
08. Gebang	0,00	0,00	0,00	0,00	9,60	42,16
09. Krompaan	0,00	0,00	0,00	0,00	2,00	21,00
10. Sedayu	0,00	0,00	0,00	0,00	2,92	52,38
11. Gemuhblanten	0,00	0,00	0,00	0,00	5,70	55,21
12. Tamangede	0,00	0,00	0,00	0,00	4,31	55,81
13. Lumansari	0,00	0,00	0,00	0,00	3,60	41,64
14. Johorejo	0,00	0,00	0,00	0,00	2,77	32,31
15. Tlahab	0,00	0,00	0,00	0,00	2,56	45,01
16. Pucangrejo	0,00	0,00	0,00	0,00	3,35	116,96
JUMLAH 2006	0,00	1.250,70	0,00	0,00	74,15	2.332,77
2005	0,00	1.250,70	0,00	0,00	74,15	2.332,77
2004	0,00	1.250,70	0,00	0,00	74,15	2.332,77

BPS Kabupaten Kendal

Sumber data : Statistik Kecamatan Gemuh

Catatan :

Tabel : 1.6

BANYAKNYA HARI HUJAN
KECAMATAN GEMUH
TAHUN 2003 - 2006

BULAN	2003	2004	2005	2006
(1)	(2)	(3)	(4)	(5)
01. Januari	9	9	8	18
02. Pebruari	14	10	10	14
03. Maret	7	12	8	9
04. April	4	10	5	12
05. Mei	4	9	2	9
06. Juni	0	3	6	0
07. Juli	0	2	3	0
08. Agustus	0	0	0	0
09. September	3	3	3	0
10. Oktober	3	2	4	0
11. Nopember	12	8	11	9
12. Desember	18	10	20	10
JUMLAH	74	78	80	81
Rata-rata	6	7	7	7

BPS Kabupaten Kendal

Sumber data : Pengalran Ranting Gemuh

Catatan :

Tabel : 1.7

**BANYAKNYA CURAH HUJAN
KECAMATAN GEMUH
TAHUN 2003 - 2006**

BULAN	2003	2004	2005	2006
(1)	(2)	(3)	(4)	(5)
01. Januari	323	178	241	909
02. Pebruari	590	327	157	256
03. Maret	154	272	220	99
04. April	131	121	60	123
05. Mei	111	343	50	54
06. Juni	0	29	61	0
07. Juli	0	16	35	0
08. Agustus	0	0	0	0
09. September	19	24	53	0
10. Oktober	74	12	48	0
11. Nopember	193	138	256	187
12. Desember	507	160	323	121
JUMLAH	2.102	1.620	1.504	1.749
Rata-rata	175	135	125	146

BPS Kabupaten Kendal

Sumber data : Pengaliran Ranting Gemuh

Catatan :

Tabel : 2.1

**BANYAKNYA DUSUN/DUKUH, RUKUN WARGA, DAN RUKUN TETANGGA
KECAMATAN GEMUH**

TAHUN : 2006

DESA	DUSUN/ DUKUH	RUKUN WARGA	RUKUN TETANGGA
(1)	(2)	(3)	(4)
01. Sojomerto	8	8	37
02. Triharjo	3	5	25
03. Cempokomulyo	4	4	24
04. Galih	2	3	16
05. Pamriyan	3	3	15
06. Jenarsari	3	5	17
07. Poncorejo	5	8	19
08. Gebang	3	8	23
09. Krompaan	0	5	11
10. Sedayu	0	4	12
11. Gemuhblanten	3	3	20
12. Tamangede	4	4	25
13. Lumansari	3	3	19
14. Johorejo	2	2	10
15. Tlahab	2	3	13
16. Pucangrejo	6	6	20
JUMLAH 2006	51	74	306
2005	51	74	302
2004	51	74	301

BPS Kabupaten Kendal

Sumber data : Statistik Kecamatan Gemuh
Catatan :

Tabel : 2.3

**BANYAKNYA PERANGKAT DESA
KECAMATAN GEMUH
TAHUN : 2006**

DESA	KEPALA DESA KEL.		CARIK		BEKEL		KEBA		JAGA BAYAN		BAYAN TANI		MODIR		URU-ULU		KAMI TUWA		KAUR UMUM		KAUR KEUA-NGAN		JUM LAH	
	L	P	L	P	L	P	L	P	L	P	L	P	L	P	L	P	L	P	L	P	L	P	L	P
	(2)	(3)	(4)	(5)	(6)	(7)	(8)	(9)	(10)	(11)	(12)	(13)	(14)	(15)	(16)	(17)	(18)	(19)	(20)	(21)	(22)	(23)	(24)	(25)
01. Sojomerto	1	0	1	0	0	0	1	0	0	0	0	0	1	0	1	0	8	0	1	0	1	0	15	0
02. Triharjo	1	0	1	0	1	0	1	0	1	0	1	0	1	0	1	0	3	0	1	0	1	0	13	0
03. Cempokomulyo	1	0	1	0	1	0	1	0	0	0	0	0	1	0	0	0	3	0	1	0	1	0	10	0
04. Galih	1	0	1	0	1	0	1	0	0	0	0	0	1	0	1	0	0	0	1	0	1	0	8	0
05. Pamriyan	1	0	0	0	1	0	0	0	0	0	1	0	1	0	0	0	2	0	1	0	0	0	7	0
06. Jenarsari	1	0	1	0	0	0	0	0	1	0	0	0	1	0	1	0	3	0	1	0	1	0	10	0
07. Poncorejo	0	1	1	0	1	0	0	0	0	0	1	0	1	0	1	0	5	0	1	0	1	0	12	1
08. Gebang	1	0	1	0	1	0	0	0	0	0	0	0	1	0	1	0	3	0	1	0	1	0	10	0
09. Krompaan	1	0	1	0	1	0	1	0	1	0	1	0	1	0	0	0	0	0	0	0	0	0	7	0
10. Sedayu	1	0	1	0	0	0	1	0	0	0	1	0	1	0	0	0	0	0	0	0	1	0	6	0
11. Gemuhblanten	1	0	1	0	0	0	0	0	0	0	1	0	1	0	0	0	3	0	1	0	0	0	8	0
12. Tamangede	1	0	1	0	0	1	0	0	0	0	0	0	1	0	0	0	4	0	1	0	0	0	8	1
13. Lumansari	1	0	1	0	1	0	1	0	0	0	0	0	2	0	0	0	3	0	1	0	0	0	10	0
14. Johorejo	1	0	1	0	1	0	1	0	0	0	0	0	1	0	1	0	0	0	1	0	1	0	8	0
15. Tlahab	1	0	1	0	1	0	1	0	0	0	1	0	1	0	0	0	2	0	1	0	0	0	9	0
16. Pucangrejo	1	0	1	0	1	0	0	0	1	0	1	0	2	0	0	0	6	0	1	0	1	0	16	0
JUMLAH 2006	15	1	15	0	11	1	9	0	4	0	8	0	18	0	7	0	45	0	14	0	10	0	156	2
2005	15	1	15	0	11	1	9	0	4	0	8	0	18	0	7	0	45	0	14	0	10	0	156	2
2004	15	1	16	0	12	0	9	0	5	0	7	0	18	0	7	0	44	0	14	0	11	1	158	2

BPS Kabupaten Kendal

Sumber data : Kantor Kecamatan Gemuh

Catatan :

Tabel : 3.1.

**BANYAKNYA RUMAH TANGGA DAN BANGUNAN TEMPAT TINGGAL
KECAMATAN GEMUH**

TAHUN : 2006

DESA	RUMAH	BANGUNAN
	TANGGA	TEMPAT TINGGAL
(1)	(2)	(3)
01. Sojomerto	1.698	1.531
02. Triharjo	1.079	983
03. Cempokomulyo	931	824
04. Galih	571	551
05. Pamriyan	482	469
06. Jenarsari	609	559
07. Poncorejo	859	788
08. Gebang	785	641
09. Krompaan	514	415
10. Sedayu	650	569
11. Gemuhblanten	763	673
12. Tamangede	1.219	1.129
13. Lumansari	730	679
14. Johorejo	575	488
15. Tlahab	619	569
16. Pucangrejo	1.163	1.005
JUMLAH 2006	13.247	11.873
2005	13.115	11.803
2004	12.741	11.711

BPS Kabupaten Kendal

Sumber data : Statistik Kecamatan Gemuh
Catatan :

Tabel : 3.2

**KEPADATAN RUMAH TANGGA
KECAMATAN GEMUH
TAHUN : 2006**

DESA	PENDUDUK	RUMAH TANGGA	KEPADATAN (Orang/KK)
(1)	(2)	(3)	(4)
01. Sojomerto	5.892	1.698	3
02. Triharjo	3.709	1.079	3
03. Cempokomulyo	3.080	931	3
04. Galih	2.317	571	4
05. Pamriyan	2.022	482	4
06. Jenarsari	2.513	609	4
07. Poncorejo	3.200	859	4
08. Gebang	2.517	785	3
09. Krompaan	1.926	514	4
10. Sedayu	2.222	650	3
11. Gemuhblanten	2.983	763	4
12. Tamangede	4.710	1.219	4
13. Lumansari	2.777	730	4
14. Johorejo	2.031	575	4
15. Tlahab	2.362	619	4
16. Pucangrejo	4.228	1.163	4
JUMLAH 2006	48.489	13.247	4
2005	47.931	13.115	4
2004	47.829	12.741	4

BPS Kabupaten Kendal

Sumber data : Statistik Kecamatan Gemuh

Catatan :

Tabel : 3.3

**BANYAKNYA KELUARGA MENURUT TAHAPAN
KECAMATAN GEMUH**

TAHUN : 2006

DESA	PRA SEJAHTERA	SEJAHTERA I	SEJAH TERA	JUM LAH
(1)	(2)	(3)	(4)	(5)
01. Sojomerto	816	404	459	1.679
02. Triharjo	847	42	290	1.179
03. Cempokomulyo	734	6	235	975
04. Galih	416	9	204	629
05. Pamriyan	301	41	140	482
06. Jenarsari	283	130	223	636
07. Poncorejo	330	198	289	817
08. Gebang	486	19	209	714
09. Krompaan	238	51	215	504
10. Sedayu	170	157	254	581
11. Gemuhblanten	248	75	454	777
12. Tamangede	305	164	750	1.219
13. Lumansari	499	20	264	783
14. Johorejo	368	229	43	640
15. Tlahab	447	34	143	624
16. Pucangrejo	819	70	324	1.213
JUMLAH 2006	7307	1.649	4.496	13.452
2005	7438	1.089	4.566	13.093
2004	8290	284	4.436	13.010

BPS Kabupaten Kendal

Sumber data : PPLKB Kecamatan Gemuh

Catatan :

Tabel : 3.4

**BANYAKNYA TEMPAT TINGGAL PENDUDUK
KECAMATAN GEMUH**

TAHUN : 2006

DESA	PER- MANEN	SEMI PER- MANEN	PAPAN	BAMBU	JUMLAH
(1)	(2)	(3)	(4)	(5)	(6)
01. Sojomerto	95	3	1.132	301	1.531
02. Triharjo	68	9	785	121	983
03. Cempokomulyo	51	3	671	99	824
04. Galih	83	27	415	26	551
05. Pamriyan	94	4	354	17	469
06. Jenarsari	85	80	390	4	559
07. Poncorejo	57	21	689	21	788
08. Gebang	125	15	491	10	641
09. Krompaan	55	12	332	16	415
10. Sedayu	90	17	420	42	569
11. Gemuhblanten	246	92	316	19	673
12. Tamangede	548	60	491	30	1.129
13. Lumansari	90	4	582	3	679
14. Johorejo	81	8	358	41	488
15. Tlahab	99	47	403	20	569
16. Pucangrejo	169	30	784	22	1.005
JUMLAH 2006	2.036	432	8.613	792	11.873
2005	1.987	388	8.605	823	11.803
2004	1.961	359	8.556	835	11.711

BPS Kabupaten Kendal

Sumber data : Statistik Kecamatan Gemuh

Catatan :

Tabel : 3.5

**BANYAKNYA PENDUDUK DIRINCI MENURUT JENIS KELAMIN
KECAMATAN GEMUH
TAHUN : 2006**

DESA	LAKI-LAKI	PEREMPUAN	JUMLAH
(1)	(2)	(3)	(4)
01. Sojomerto	2.920	2.972	5.892
02. Triharjo	1.767	1.942	3.709
03. Cempokomulyo	1.525	1.555	3.080
04. Galih	1.133	1.184	2.317
05. Pamriyan	997	1.025	2.022
06. Jenarsari	1.282	1.231	2.513
07. Poncorejo	1.561	1.639	3.200
08. Gebang	1.289	1.228	2.517
09. Krompaan	939	987	1.926
10. Sedayu	1.137	1.085	2.222
11. Gemuhbianten	1.484	1.499	2.983
12. Tamangede	2.269	2.441	4.710
13. Lumansari	1.347	1.430	2.777
14. Johorejo	1.032	999	2.031
15. Tlahab	1.147	1.215	2.362
16. Pucangrejo	2.063	2.165	4.228
JUMLAH 2006	23.892	24.597	48.489
2005	23.583	24.348	47.931
2004	23.535	24.294	47.829

BPS Kabupaten Kendal

Sumber data: Statistik Kecamatan Gemuh
Catatan :

Tabel : 3.6

**KEPADATAN PENDUDUK
KECAMATAN GEMUH
TAHUN : 2006**

DESA	PENDUDUK	LUAS	KEPADATAN
(1)	(2)	(Km-2) (3)	(Orang/Km-2) (4)
01. Sojomerto	5.892	9,99	590
02. Triharjo	3.709	7,83	474
03. Cempokomulyo	3.080	1,66	1.860
04. Galih	2.317	0,95	2.441
05. Pamriyan	2.022	0,87	2.330
06. Jenarsari	2.513	2,20	1.142
07. Poncorejo	3.200	2,20	1.454
08. Gebang	2.517	1,44	1.745
09. Krompaan	1.926	0,73	2.654
10. Sedayu	2.222	0,94	2.354
11. Gemuhblanten	2.983	0,94	3.180
12. Tamangede	4.710	1,18	3.985
13. Lumansari	2.777	1,51	1.844
14. Johorejo	2.031	1,15	1.774
15. Tlahab	2.362	1,43	1.647
16. Pucangrejo	4.228	3,15	1.341
JUMLAH 2006	48.489	38,17	1.270
2005	47.931	38,17	1.256
2004	47.829	38,17	1.253

BPS Kabupaten Kendal

Sumber data : Statistik Kecamatan Gemuh

Catatan :

Tabel : 3.7

**SEX RATIO PENDUDUK LAKI-LAKI TERHADAP PEREMPUAN
KECAMATAN GEMUH**

TAHUN : 2006

DESA	PENDUDUK		SEX RATIO
	LAKI-LAKI	PEREMPUAN	(PER 1000)
(1)	(2)	(3)	(4)
01. Sojomerto	2.920	2.972	983
02. Triharjo	1.767	1.942	910
03. Cempokomulyo	1.525	1.555	981
04. Gallh	1.133	1.184	957
05. Pamriyan	997	1.025	973
06. Jenarsari	1.282	1.231	1.041
07. Poncorejo	1.561	1.639	952
08. Gebang	1.289	1.228	1.050
09. Krompaan	939	987	951
10. Sedayu	1.137	1.085	1.048
11. Gemuhblanten	1.484	1.499	990
12. Tamangede	2.269	2.441	930
13. Lumansari	1.347	1.430	942
14. Johorejo	1.032	999	1.033
15. Tlahab	1.147	1.215	944
16. Pucangrejo	2.063	2.165	953
JUMLAH 2006	23.892	24.597	971
2005	23.583	24.348	969
2004	23.535	24.294	969

BPS Kabupaten Kendal

Sumber data : Statistik Kecamatan Gemuh

Catatan :



Tabel : 3.8

**PERKEMBANGAN PENDUDUK PER TAHUN
KECAMATAN GEMUH
TAHUN 1987 - 2006**

TAHUN	PENDUDUK	PERKEMBANGAN
		PENDUDUK (%)
(1)	(2)	(3)
1987	71.115	
1988	72.104	1,39
1989	73.037	1,29
1990	76.177	4,30
1991	76.571	0,52
1992	76.942	0,48
1993	77.235	0,38
1994	77.683	0,58
1995	78.113	0,55
1996	79.825	2,19
1997	80.286	0,58
1998	80.844	0,70
1999	81.163	0,39
2000	82.005	1,04
2001	82.302	0,36
2002	47.803	-41,92
2003	47.848	0,09
2004	47.829	-0,04
2005	47.931	0,21
2006	48.489	1,16

BPS Kabupaten Kendal

Sumber data : Statistik Kecamatan Gemuh

Catatan : Pada tahun 2002 Kecamatan Gemuh dipecah menjadi Kecamatan Gemuh dan Kecamatan Ringinarum

Tabel : 3.9

**BANYAKNYA PENDUDUK MENURUT KELOMPOK UMUR
DAN JENIS KELAMIN
KECAMATAN GEMUH
TAHUN : 2006**

UMUR	LAKHLAKI	PEREMPUAN	JUMLAH
(1)	(2)	(3)	(4)
0 - 4	2.108	2.188	4.296
5 - 9	2.361	2.486	4.847
10 - 14	2.753	2.943	5.696
15 - 19	2.598	2.469	5.067
20 - 24	2.235	2.168	4.403
25 - 29	1.804	1.737	3.541
30 - 39	3.613	3.660	7.273
40 - 49	2.980	2.963	5.943
50 - 59	1.673	1.901	3.574
60 keatas	1.767	2.082	3.849
JUMLAH 2006	23.892	24.597	48.489
2005	23.583	24.348	47.931
2004	23.535	24.294	47.829

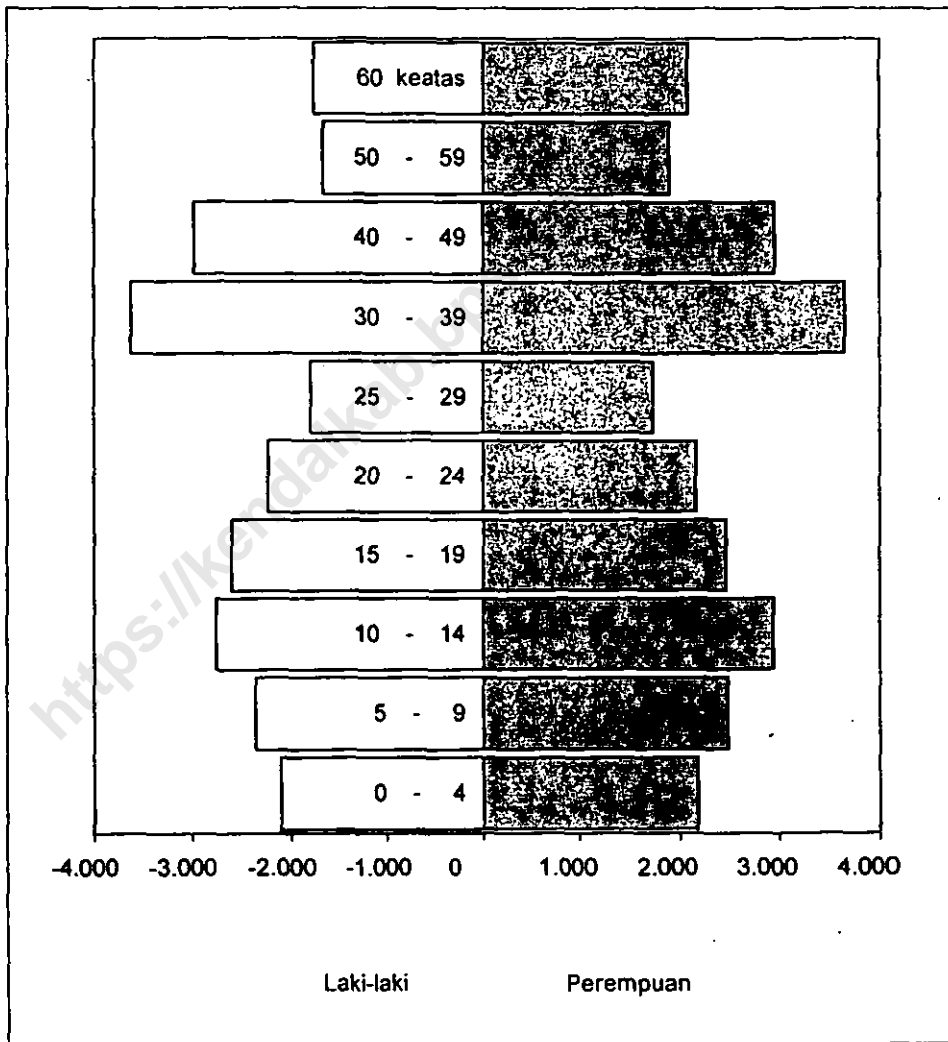
BPS Kabupaten Kendal

Sumber data : Statistik Kecamatan Gemuh

Catatan :

Grafik : 2

**BANYAKNYA PENDUDUK MENURUT KELOMPOK UMUR
DAN JENIS KELAMIN
KECAMATAN GEMUH
TAHUN : 2005**



BPS Kabupaten Kendal

Sumber data : Statistik Kecamatan Gemuh

Catatan :

Tabel : 3.10

BANYAKNYA PENDUDUK UMUR 5 - 6, 7 - 12, 13 - 15
KECAMATAN GEMUH

TAHUN : 2006

DESA	5 - 6	7 - 12	13 - 15
(1)	(2)	(3)	(4)
01. Sojomerto	230	771	435
02. Triharjo	145	486	274
03. Cempokomulyo	120	403	227
04. Galih	91	303	171
05. Pamriyan	79	265	149
06. Jenarsari	98	329	185
07. Poncorejo	125	419	236
08. Gebang	98	330	185
09. Krompaan	75	252	142
10. Sedayu	87	291	164
11. Gemuhblanten	117	390	220
12. Tamangede	184	617	348
13. Lumansari	109	364	205
14. Johorejo	79	266	150
15. Tlahab	92	309	174
16. Pucangrejo	165	553	312
JUMLAH 2006	1.894	6.348	3.577
2005	1.883	6.266	3.535
2004	1.873	6.257	3.530

BPS Kabupaten Kendal

Sumber data : Statistik Kecamatan Gemuh
Catatan :

Tabel : 3.11

**BANYAKNYA MUTASI PENDUDUK
KECAMATAN GEMUH**

TAHUN : 2006

DESA	KELA- HIRAN	KEMA- TIAN	DATANG	PERGI
(1)	(2)	(3)	(4)	(5)
01. Sojomerto	89	8	2	8
02. Triharjo	72	19	3	4
03. Cempokomulyo	50	7	0	0
04. Galih	46	3	1	3
05. Pamriyan	41	5	1	1
06. Jenarsari	36	14	27	4
07. Poncorejo	47	26	3	14
08. Gebang	54	2	0	7
09. Krompaan	25	23	38	5
10. Sedayu	43	13	0	9
11. Gemuhblanten	34	21	15	32
12. Tamangede	72	33	12	8
13. Lumansari	47	12	8	6
14. Johorejo	35	12	8	5
15. Tlahab	39	7	3	5
16. Pucangrejo	65	37	0	5
JUMLAH 2006	795	242	121	116
2005	275	188	88	73
2004	288	300	51	58

BPS Kabupaten Kendal

Sumber data : Kantor Kecamatan Gemuh
Catatan :

Tabel : 3.12

**BANYAKNYA PENDUDUK DI ATAS 5 TAHUN
DIRINCI MENURUT PENDIDIKAN
-- KECAMATAN GEMUH
TAHUN : 2006**

DESA	TIDAK	TIDAK	BELUM	TAMAT SD
	SEKOLAH	TAMAT SD		
(1)	(2)	(3)	(4)	(5)
01. Sojomerto	351	893	752	2.428
02. Triharjo	203	631	364	1.517
03. Cempokomulyo	298	442	326	1.402
04. Galih	89	111	392	1.128
05. Pamriyan	79	128	231	804
06. Jenarsari	87	235	225	1.086
07. Poncorejo	130	190	361	1.584
08. Gebang	104	176	334	1.139
09. Krompaan	96	215	226	685
10. Sedayu	105	385	206	857
11. Gemuhblanten	81	143	348	1.041
12. Tamangede	215	518	496	1.753
13. Lumansari	163	253	285	1.044
14. Johorejo	118	201	306	835
15. Tlahab	98	176	274	860
16. Pucangrejo	117	234	380	1.701
JUNLAH 2006	2.334	4.931	5.506	19.864
2005	3.282	4.945	5.636	19.477
2004	2.431	5.277	5.788	19.112

BPS Kabupaten Kendal

Sumber data : Statistik Kecamatan Gemuh

Catatan :

Tabel : 3.12 (Lanjutan)

**BANYAKNYA PENDUDUK DI ATAS 5 TAHUN
DIRINCI MENURUT PENDIDIKAN
KECAMATAN GEMUH
TAHUN : 2006**

DESA	TAMAT		
	SLTP	SLTA	PT /AKADEMI
(1)	(6)	(7)	(8)
01. Sojomerto	625	303	18
02. Triharjo	385	253	27
03. Cempokomulyo	236	87	17
04. Galih	253	131	8
05. Pamriyan	444	139	18
06. Jenarsari	358	254	45
07. Poncorejo	445	186	20
08. Gebang	338	187	16
09. Krompaan	306	202	25
10. Sedayu	286	178	8
11. Gemuhblanten	621	439	46
12. Tamangede	781	482	48
13. Lumansari	422	327	37
14. Johorejo	230	126	35
15. Tlahab	451	226	68
16. Pucangrejo	798	585	38
JUMLAH 2006	6.979	4.105	474
2005	6.803	3.983	460
2004	6.675	3.865	443

BPS Kabupaten Kendal

Sumber data : Statistik Kecamatan Gemuh
Catatan :

Tabel : 3.13

**BANYAKNYA PENDUDUK DIATAS 10 TAHUN YANG BEKERJA
DIRINCI MENURUT MATA PENCAHARIAN
KECAMATAN GEMUH
TAHUN : 2006**

DESA	PERTANIAN		PERTAMBANGAN DAN PENGGAJIAN		INDUSTRI PENGOLAHAN	
	PENGU- SAHA	BURUH	PENGU- SAHA	BURUH	PENGU- SAHA	BURUH
(1)	(2)	(3)	(4)	(5)	(6)	(7)
01. Sojomerto	1.093	1.216	0	0	49	208
02. Triharjo	447	1.083	2	8	29	57
03. Cempokomulyo	436	907	3	13	37	78
04. Galih	226	342	0	0	49	174
05. Pamriyan	256	481	0	0	6	14
06. Jenarsari	321	608	0	0	7	26
07. Poncorejo	605	865	0	0	7	16
08. Gebang	382	662	0	0	6	34
09. Krompaan	149	556	0	0	10	48
10. Sedayu	205	505	7	26	28	97
11. Gemuhblanten	98	109	7	25	27	198
12. Tamangede	178	225	1	1	78	377
13. Lumansari	487	657	0	0	6	69
14. Johorejo	315	275	0	0	15	108
15. Tlahab	284	486	0	0	14	77
16. Pucangrejo	662	1.081	0	0	14	56
JUMLAH 2006	6.144	10.058	20	73	382	1.637
2005	6.140	11.297	11	41	342	1.292
2004	6.101	11.303	14	88	257	1.311

BPS Kabupaten Kendal

Sumber data : Statistik Kecamatan Gemuh

Tabel : 3.13 Lanjutan.

**BANYAKNYA PENDUDUK DIATAS 10 TAHUN YANG BEKERJA
DIRINCI MENURUT MATA PENCAHARIAN
KECAMATAN GEMUH
TAHUN : 2006**

DESA	LISTRIK, GAS DAN AIR MINUM		BANGUNAN		PERDAGANGAN, HOTEL DAN RESTORAN	
	PENGU- SAHA	BURUH	PENGU- SAHA	BURUH	PENGU- SAHA	BURUH
(1)	(8)	(9)	(10)	(11)	(12)	(13)
01. Sojomerto	0	0	16	48	182	82
02. Triharjo	0	1	3	91	127	55
03. Cempokomulyo	0	0	0	11	80	81
04. Galih	0	0	0	7	124	101
05. Pamriyan	0	0	0	19	115	54
06. Jenarsari	0	3	0	6	73	237
07. Poncorejo	0	0	0	57	85	32
08. Gebang	0	0	0	42	75	31
09. Krompaan	0	0	1	25	62	24
10. Sedayu	0	0	0	13	83	63
11. Gemuhblanten	0	1	2	29	177	185
12. Tamangede	0	2	2	48	277	119
13. Lumansari	0	0	0	19	69	36
14. Johorejo	0	0	0	25	50	120
15. Tlahab	0	3	0	21	90	93
16. Pucangrejo	0	2	0	98	99	121
JUMLAH 2006	0	12	24	559	1.768	1.434
2005	0	8	5	580	478	1.712
2004	0	11	6	652	411	1.731

BPS Kabupaten Kendal

Sumber data : Statistik Kecamatan Gemuh

Tabel : 3.13 Lanjutan

**BANYAKNYA PENDUDUK DIATAS 10 TAHUN YANG BEKERJA
DIRINCI MENURUT MATA PENCAHARIAN
KECAMATAN GEMUH
TAHUN : 2006**

DESA	PENGANGKUTAN DAN KOMUNIKASI		KEUANGAN DAN PERSEWAAN		JASA-JASA		JUMLAH
	PENGU- SAHA	BURUH	PENGU- SAHA	BURUH	PENGU- SAHA	BURUH	
(1)	(14)	(15)	(16)	(17)	(18)	(19)	(20)
01. Sojomerto	83	11	4	16	29	89	3.126
02. Triharjo	42	12	2	5	31	145	2.140
03. Cempokomulyo	1	4	0	0	13	74	1.738
04. Galih	19	28	10	46	28	60	1.214
05. Pamriyan	16	9	1	1	17	82	1.071
06. Jentarsari	9	6	2	9	15	61	1.383
07. Poncorejo	19	12	0	0	16	38	1.752
08. Gebang	9	21	3	9	18	78	1.370
09. Krompaan	15	8	1	2	14	56	971
10. Sedayu	29	11	3	12	13	92	1.187
11. Gemuhblanten	54	52	7	39	55	316	1.381
12. Tamangede	108	119	9	27	73	362	2.006
13. Lumansari	26	3	1	3	19	67	1.462
14. Johorejo	24	6	0	0	16	52	1.006
15. Tlahab	29	31	2	10	39	183	1.362
16. Pucangrejo	11	13	1	5	29	109	2.301
JUMLAH 2006	494	346	46	184	425	1.864	25.470
2005	309	466	21	62	127	3.002	27.096
2004	294	485	17	46	127	3.011	25.865

BPS Kabupaten Kendal

Sumber data : Kantor Kecamatan Gemuh
Catatan :

Tabel : 4.1.

**BANYAKNYA PUS AKSEPTOR KB AKTIF
KECAMATAN GEMUH**

TAHUN : 2006

DESA	PUS	KONTRASEPSI			
		IUD	PIL	KONDOM	
(1)	(2)	(3)	(4)	(5)	
01. Sojomerto	942	0	240	3	
02. Triharjo	749	32	230	0	
03. Cempokomutyo	568	5	196	0	
04. Galih	365	3	144	4	
05. Pamrfyan	296	2	91	0	
06. Jenarsari	418	13	155	0	
07. Poncorejo	596	5	167	0	
08. Gebang	428	6	186	0	
09. Krompaan	272	1	107	1	
10. Sedayu	393	6	132	0	
11. Gemuhblanten	502	40	106	3	
12. Tamangede	681	5	204	4	
13. Lumansari	478	4	89	0	
14. Johorejo	439	1	110	0	
15. Tlahab	456	2	108	0	
16. Pucangrejo	746	2	159	0	
JUMLAH 2006		8.323	127	2.424	15
2005		7.858	138	2.174	4
2004		7.473	134	1.716	4

BPS Kabupaten Kendal

Sumber data : PPLKB Kecamatan Gemuh

Catatan :

Tabel : 4.1. (lanjutan)

**BANYAKNYA PUS AKSEPTOR KB AKTIF
KECAMATAN GEMUH**

TAHUN : 2006

DESA	KONTRASEPSI				JUMLAH
	INP	SUNTIK	MOP	MOW	
(1)	(6)	(7)	(8)	(9)	(10)
01. Sojomerto	61	361	3	25	693
02. Triharjo	50	157	76	27	572
03. Cempokomulyo	25	152	25	8	411
04. Galih	17	85	7	11	271
05. Pamriyan	3	141	1	3	241
06. Jenarsari	55	87	1	14	325
07. Poncorejo	13	254	8	2	449
08. Gebang	15	97	1	10	315
09. Krompaan	5	97	0	7	218
10. Sedayu	20	124	2	15	299
11. Gemuhblanten	8	170	7	36	370
12. Tamangede	42	230	5	21	511
13. Lumansari	58	178	3	29	361
14. Johorejo	33	169	0	5	318
15. Tlahab	19	194	0	12	335
16. Pucangrejo	52	303	0	26	542
JUMLAH 2006	476	2.799	139	251	6.231
2005	472	2.688	153	264	5.893
2004	532	2.872	175	251	5.684

BPS Kabupaten Kendal

Sumber data : PPLKB Kecamatan Gemuh

Catatan :

Tabel : 5.1

**BANYAKNYA PEMELUK AGAMA
KECAMATAN GEMUH
TAHUN : 2006**

DESA	ISLAM	KRISTEN		BUDHA	HINDU	JUMLAH
		PROT.	KTL			
(1)	(2)	(3)	(4)	(5)	(6)	(7)
01. Sojomerto	5.892	0	0	0	0	5.892
02. Triharjo	3.708	0	1	0	0	3.709
03. Cempokomulyo	3.080	0	0	0	0	3.080
04. Galih	2.317	0	0	0	0	2.317
05. Pamriyan	2.022	0	0	0	0	2.022
06. Jenarsari	2.503	0	10	0	0	2.513
07. Poncorejo	3.200	0	0	0	0	3.200
08. Gebang	2.511	0	6	0	0	2.517
09. Krompaan	1.921	0	5	0	0	1.926
10. Sedayu	2.220	0	2	0	0	2.222
11. Gemuhblanten	2.942	26	15	0	0	2.983
12. Tamangede	4.606	25	75	3	1	4.710
13. Lumansari	2.777	0	0	0	0	2.777
14. Johorejo	2.031	0	0	0	0	2.031
15. Tlahab	2.362	0	0	0	0	2.362
16. Pucangrejo	4.225	3	0	0	0	4.228
JUMLAH 2006	48.317	54	114	3	1	48.459
2005	47.759	64	104	3	1	47.931
2004	47.674	48	107	0	0	47.829

BPS Kabupaten Kendal

Sumber data : Statistik Kecamatan Gemuh

Tabel : 5.2

BANYAKNYA TEMPAT IBADAH
KECAMATAN GEMUH
TAHUN : 2006

DESA	MASJID	MUSHOLA	GEREJA	KUIL/ PURA
(1)	(2)	(3)	(4)	(5)
01. Sojomerto	5	19	0	0
02. Triharjo	3	11	0	0
03. Cempokomulyo	2	10	0	0
04. Galih	1	7	0	0
05. Pamriyan	2	7	0	0
06. Jenarsari	3	10	0	0
07. Poncorejo	1	12	0	0
08. Gebang	1	10	0	0
09. Krompaan	0	4	0	0
10. Sedayu	1	11	0	0
11. Gemuhblanten	1	11	1	0
12. Tamangede	1	17	0	0
13. Lumansari	2	5	0	0
14. Johorejo	1	9	0	0
15. Tlahab	2	5	0	0
16. Pucangrejo	2	18	0	0
JUMLAH 2006	28	166	1	0
2005	28	164	1	0
2004	28	164	1	0

BPS Kabupaten Kendal

Sumber data : Statistik Desa di Kecamatan Gemuh

Catatan :

Tabel : 5.3

PESERTA CALON JAMAAH HAJI
KECAMATAN GEMUH
TAHUN : 2006

DESA	2.004	2.005	2.006
(1)	(2)	(3)	(4)
01. Sojomerto	8	1	4
02. Triharjo	0	1	2
03. Cempokomulyo	3	6	6
04. Gallh	0	2	0
05. Pamriyan	2	2	2
06. Jenarsari	7	7	2
07. Poncorejo	3	1	2
08. Gebang	0	0	2
09. Krompaan	0	4	2
10. Sedayu	0	5	3
11. Gemuhblanten	0	1	1
12. Tamangede	5	3	8
13. Lumansari	3	2	3
14. Johorejo	4	5	1
15. Tlahab	5	7	6
16. Pucangrejo	5	2	2
JUMLAH	45	49	46

BPS Kabupaten Kendal

Sumber data : KUA Kecamatan Gemuh

Catatan :

Tabel :5.5

**BANYAKNYA NIKAH, TALAK, CERAI DAN RUJUK
KECAMATAN GEMUH**

TAHUN : 2006

DESA	NIKAH	TALAK	CERAI	RUJUK
(1)	(2)	(3)	(4)	(5)
01. Sojomerto	60	4	6	0
02. Triharjo	28	1	1	0
03. Cempokomulyo	30	0	3	0
04. Galih	20	1	2	0
05. Pamriyan	24	0	1	0
06. Jenarsari	25	1	0	0
07. Poncorejo	40	0	0	0
08. Gebang	26	0	2	0
09. Krompaan	18	0	1	0
10. Sedayu	13	1	2	0
11. Gemuhblanten	37	0	2	0
12. Tamangede	50	0	1	0
13. Lumansari	30	0	1	0
14. Johorejo	15	0	1	0
15. Tlahab	23	2	1	0
16. Pucangrejo	32	2	0	0
JUMLAH 2006	471	12	24	0
2005	431	10	18	0
2004	475	0	1	1

BPS Kabupaten Kendal

Sumber data : KUA Kecamatan Gemuh

Catatan :

Tabel :5.5

**BANYAKNYA NIKAH, TALAK, CERAI DAN RUJUK
KECAMATAN GEMUH**

TAHUN : 2006

DESA	NIKAH	TALAK	CERAI	RUJUK
(1)	(2)	(3)	(4)	(5)
01. Sojomerto	60	4	6	0
02. Trifarjo	28	1	1	0
03. Cempokomutyo	30	0	3	0
04. Galih	20	1	2	0
05. Pamriyan	24	0	1	0
06. Jenarsari	25	1	0	0
07. Poncorejo	40	0	0	0
08. Gebang	26	0	2	0
09. Krompaan	18	0	1	0
10. Sedayu	13	1	2	0
11. Gemuhblanten	37	0	2	0
12. Tamangede	50	0	1	0
13. Lumansari	30	0	1	0
14. Johorejo	15	0	1	0
15. Tlahab	23	2	1	0
16. Pucangrejo	32	2	0	0
JUMLAH 2006	471	12	24	0
2005	431	10	18	0
2004	475	0	1	1

BPS Kabupaten Kendal

Sumber data : KUA Kecamatan Gemuh

Catatan :

Tabel : 6.1

**BANYAKNYA SEKOLAH TK, MURID DAN GURU
KECAMATAN GEMUH**

TAHUN : 2006

DESA	SEKOLAH	MURID	GURU
(1)	(2)	(3)	(4)
01. Sojomerto	1	17	2
02. Triharjo	1	33	3
03. Cempokomulyo	1	26	4
04. Galih	1	84	3
05. Pamriyan	1	25	3
06. Jenarsari	1	49	2
07. Poncorejo	1	77	3
08. Gebang	1	42	3
09. Krompaan	1	42	3
10. Sedayu	1	37	3
11. Gemuhblanten	1	48	4
12. Tamangede	1	47	4
13. Lumansari	1	42	2
14. Johorejo	1	36	3
15. Tlahab	1	36	3
16. Pucangrejo	2	64	6
JUMLAH 2006	17	705	51
2005	17	728	48
2004	17	662	49

Sumber data : Cabang Dinas Pendidikan Nasional Kec. Gemuh.

Catatan :

Tabel : 6.2

**BANYAKNYA SEKOLAH DASAR NEGERI, MURID DAN GURU
KECAMATAN GEMUH**

TAHUN : 2006

DESA	SEKOLAH	MURID	GURU
(1)	(2)	(3)	(4)
01. Sojomerto	3	752	26
02. Triharjo	2	364	19
03. Cempokomulyo	2	326	17
04. Galih	2	392	16
05. Pamriyan	1	231	9
06. Jenarsari	1	225	8
07. Poncorejo	2	361	19
08. Gebang	2	334	17
09. Krompaan	1	226	8
10. Sedayu	1	206	10
11. Gemuhblanten	2	348	18
12. Tamangede	2	329	19
13. Lumansari	2	285	17
14. Johorejo	1	132	7
15. Tiahab	1	194	9
16. Pucangrejo	1	194	9
JUMLAH 2006	26	4.899	228
2005	26	5.029	216
2004	26	5.216	203

BPS Kabupaten Kendal

Sumber data : Cabang Dinas Pendidikan Nasional Kec. Gemuh.

Catatan :

Tabel : 5.3

**BANYAKNYA MADRASAH IBTIDA'YAH, MURID DAN GURU
KECAMATAN GEMUH**

TAHUN : 2006

DESA	SEKOLAH	MURID	GURU
(1)	(2)	(3)	(4)
01. Sojomerto	0	0	0
02. Triharjo	0	0	0
03. Cempokomulyo	0	0	0
04. Galih	0	0	0
05. Pamriyan	0	0	0
06. Jenarsari	0	0	0
07. Poncorejo	0	0	0
08. Gebang	0	0	0
09. Krompaan	0	0	0
10. Sedayu	0	0	0
11. Gemuhblanten	0	0	0
12. Tamangede	1	168	8
13. Lumansari	0	0	0
14. Johorejo	1	174	8
15. Tiaha5	1	80	7
16. Pucangrejo	1	186	8
JUMLAH 2006	4	608	31
2005	4	607	31
2004	4	572	27

BPS Kabupaten Kendal

Sumber data : Masing-masing Sekolah di Kecamatan Gemuh
Catatan :

Tabel : 6.4

**BANYAKNYA SEKOLAH LANJUTAN PERTAMA NEGERI, MURID DAN GURU
KECAMATAN GEMUH
TAHUN : 2006**

DESA	SEKOLAH	MURID	GURU
(1)	(2)	(3)	(4)
01. Sojomerto	0	0	0
02. Triharjo	0	0	0
03. Cempokomulyo	0	0	0
04. Galih	0	0	0
05. Pamriyan	0	0	0
06. Jenarsari	0	0	0
07. Poncorejo	0	0	0
08. Gebang	0	0	0
09. Krompaan	0	0	0
10. Sedayu	0	0	0
11. Gemuhblanten	1	793	39
12. Tamangede	0	0	0
13. Lumansari	0	0	0
14. Johorejo	0	0	0
15. Tlahab	0	0	0
16. Pucangrejo	0	0	0
JUMLAH 2006	1	793	39
2005	1	788	39
2004	1	836	41

BPS Kabupaten Kendal

Sumber data : Masing-masing Sekolah di Kecamatan Gemuh
Catatan : Termasuk SLTP Kejuruan Negeri

Tabel : 6.5

**BANYAKNYA SEKOLAH LANJUTAN PERTAMA SWASTA, MURID DAN GURU
KECAMATAN GEMUH
TAHUN : 2006**

DESA	SEKOLAH	MURID	GURU
(1)	(2)	(3)	(4)
01. Sojomerto	0	0	0
02. Triharjo	0	0	0
03. Cempokomulyo	0	0	0
04. Galih	0	0	0
05. Pamriyan	0	0	0
06. Jenarsari	0	0	0
07. Poncorejo	0	0	0
08. Gebang	0	0	0
09. Krompaan	1	275	17
10. Sedayu	0	0	0
11. Gemuhblanten	1	748	41
12. Tamangede	0	0	0
13. Lumansari	0	0	0
14. Johorejo	0	0	0
15. Tlahab	0	0	0
16. Pucangrejo	0	0	0
JUMLAH 2006	2	1.023	58
2005	2	981	58
2004	2	935	44

BPS Kabupaten Kendal

Sumber data : Masing-masing Sekolah di Kecamatan Gemuh
Catatan : Termasuk SLTP Kejuruan Negeri

Tabel : 6.6

**BANYAKNYA MADRASAH TSANAWIYAH, MURID DAN GURU
KECAMATAN GEMUH**

TAHUN : 2006

DESA	SEKOLAH	MURID	GURU
(1)	(2)	(3)	(4)
01. Sojomerto	0	0	0
02. Triharjo	0	0	0
03. Cempokomulyo	0	0	0
04. Galih	0	0	0
05. Pamriyan	1	868	38
06. Jenarsari	0	0	0
07. Poncorejo	0	0	0
08. Gebang	0	0	0
09. Krompaan	0	0	0
10. Sedayu	0	0	0
11. Gemuhblanten	0	0	0
12. Tamangede	0	0	0
13. Lumansari	0	0	0
14. Johorejo	0	0	0
15. Tlahab	0	0	0
16. Pucangrejo	1	378	23
JUMLAH 2006	2	1.246	59
2005	2	1.186	60
2004	2	1.086	55

BPS Kabupaten Kendal

Sumber data : Masing-masing Sekolah di Kecamatan Gemuh

Catatan :

Tabel : 6.7

BANYAKNYA SEKOLAH LANJUTAN ATAS NEGERI, MURID DAN GURU
KECAMATAN GEMUH

TAHUN : 2006

DESA	SEKOLAH	MURID	GURU
(1)	(2)	(3)	(4)
01. Sojomerto	0	0	0
02. Triharjo	0	0	0
03. Cempokomulyo	0	0	0
04. Galih	0	0	0
05. Pamrtyan	1	537	34
06. Jenarsari	0	0	0
07. Poncorejo	0	0	0
08. Gebang	0	0	0
09. Krompaan	0	0	0
10. Sedayu	0	0	0
11. Gemuhbianten	0	0	0
12. Tamangede	0	0	0
13. Lumansari	0	0	0
14. Johorejo	0	0	0
15. Tlahab	0	0	0
16. Pucangrejo	0	0	0
JUMLAH 2006	1	537	34
2005	1	524	35
2004	1	489	34

BPS Kabupaten Kendal

Sumber data : Masing-masing Sekolah di Kecamatan Gemuh

Catatan : Termasuk SLTA Kejuruan Negeri

Tabel : 6.8

**BANYAKNYA MADRASAH ALIYAH, MURID DAN GURU
KECAMATAN GEMUH
TAHUN : 2006**

DESA	SEKOLAH	MURID	GURU
(1)	(2)	(3)	(4)
01. Sojomerto	0	0	0
02. Triharjo	0	0	0
03. Cempokomulyo	0	0	0
04. Galih	0	0	0
05. Pamriyan	1	178	14
06. Jenarsari	0	0	0
07. Poncorejo	0	0	0
08. Gebang	0	0	0
09. Krompaan	0	0	0
10. Sedayu	0	0	0
11. Gemuhblanten	0	0	0
12. Tamangede	0	0	0
13. Lumansari	0	0	0
14. Johorejo	0	0	0
15. Tlahab	0	0	0
16. Pucangrejo	0	0	0
JUMLAH 2006	1	178	14
2005	1	137	13
2004	1	109	14

BPS Kabupaten Kendal

Sumber data : Masing-masing Sekolah di Kecamatan Gemuh

Catatan :

Tabel : 7.1

**BANYAKNYA DOKTER, TENAGA MEDIS (MANTRI KESEHATAN),
 BIDAN, DUKUN BAYI, DAN JURU SUNAT
 KECAMATAN GEMUH
 TAHUN : 2005**

DESA	DOKTER	MANTRI KES.	BIDAN	DUKUN BAYI	JURU SUNAT
(1)	(2)	(3)	(4)	(5)	(6)
01. Sojomerto	0	0	1	3	0
02. Triharjo	0	3	2	1	0
03. Cempokomulyo	0	1	1	2	0
04. Galih	0	0	1	1	0
05. Pamriyan	1	1	3	0	0
06. Jenarsari	0	3	2	0	0
07. Poncorejo	0	1	1	2	0
08. Gebang	0	3	1	3	0
09. Krompaan	1	1	1	0	0
10. Sedayu	0	0	0	1	0
11. Gemuhbianten	1	1	1	0	0
12. Tamangede	0	1	1	2	0
13. Lumansari	0	2	2	3	0
14. Johorejo	0	0	1	1	0
15. Tlahab	1	2	2	2	0
16. Pucangrejo	1	2	2	1	0
JUMLAH 2006	5	21	22	22	0
2005	5	24	21	22	0
2004	4	18	16	19	0

BPS Kabupaten Kendal

Sumber data : Puskesmas Kecamatan Gemuh

Catatan :

Tabel : 7.2

**BANYAKNYA FASILITAS KESEHATAN
KECAMATAN GEMUH
TAHUN : 2006**

DESA	RSU	PUSKESMAS	PUSKESMAS PEMBANTU
(1)	(2)	(3)	(4)
01. Sojomerto	0	0	1
02. Triharjo	0	0	0
03. Cempokomulyo	0	0	0
04. Galih	0	0	0
05. Pamriyan	0	1	0
06. Jenarsari	0	0	0
07. Poncorejo	0	0	0
08. Gebang	0	0	1
09. Krompaan	0	0	0
10. Sedayu	0	0	0
11. Gemuhblanten	0	0	1
12. Tamangede	0	0	0
13. Lumansari	0	0	0
14. Johorejo	0	0	0
15. Tlahab	0	0	0
16. Pucangrejo	0	0	1
JUMLAH 2006	0	1	4
2005	0	1	4
2004	0	1	4

BPS Kabupaten Kendal

Sumber data: Puskesmas Kecamatan Gemuh

Catatan :

Tabel : 7.2 (lanjutan)

**BANYAKNYA FASILITAS KESEHATAN
KECAMATAN GEMUH**

TAHUN : 2006

DESA	DOKTER	DOKTER	RUMAH
	UMUM	GIGI	BERSALIN
(1)	(5)	(6)	(7)
01. Sojomerto	0	0	0
02. Triharjo	0	0	0
03. Cempokomulyo	0	0	0
04. Galih	0	0	0
05. Pamriyan	0	0	0
06. Jenarsari	0	0	0
07. Poncorejo	0	0	0
08. Gebang	0	0	0
09. Krompaan	0	0	0
10. Sedayu	2	0	0
11. Gemuhblanten	1	0	1
12. Tamangede	0	0	0
13. Lumansari	0	0	0
14. Johorejo	0	0	0
15. Tlahab	1	0	1
16. Pucangrejo	0	1	1
JUMLAH 2006	4	1	3
2005	4	1	2
2004	3	1	2

BPS Kabupaten Kendal

Sumber data: Puskesmas Kecamatan Gemuh

Catatan :

Tabel : 7.3

**BANYAKNYA SARANA AIR BERSIH
KECAMATAN GEMUH
TAHUN : 2006**

DESA	SUMUR ARTETIS	SPT	SUMUR GALI	PELANG- GAN PAM
(1)	(2)	(3)	(4)	(5)
01. Sojomerto	0	0	678	0
02. Triharjo	0	1	585	0
03. Cempokomulyo	0	0	235	0
04. Galih	0	1	410	0
05. Pamriyan	0	2	309	0
06. Jenarsari	0	0	362	0
07. Poncorejo	0	0	623	0
08. Gebang	0	0	508	124
09. Krompaan	0	0	279	19
10. Sedayu	0	5	382	0
11. Gemuhblanten	0	1	497	293
12. Tamangede	0	3	903	409
13. Lumansari	0	2	499	0
14. Johorejo	0	0	377	0
15. Tlahab	0	1	419	0
16. Pucangrejo	0	2	490	0
JUMLAH 2006	0	18	7.556	845
2005	0	18	7.548	771
2004	0	18	7.474	707

BPS Kabupaten Kendal

Sumber data : PDAM Cab. Gemuh

Catatan :

Tabel : 7.4

**BANYAKNYA JAMBAAN UMUM, INPRES, DAN SWADAYA
KECAMATAN GEMUH**

TAHUN : 2006

DESA	UMUM	INPRES	SWADAYA
(1)	(2)	(3)	(4)
01. Sojomerto	0	75	117
02. Triharjo	0	75	152
03. Cempokomutyo	0	0	108
04. Galih	0	0	121
05. Pamriyan	0	5	103
06. Jenarsari	0	0	185
07. Poncorejo	0	0	245
08. Gebang	0	75	101
09. Krompaan	0	0	294
10. Sedayu	0	0	98
11. Gemuhblanten	0	0	332
12. Tamangede	0	0	478
13. Lumansari	0	0	184
14. Johorejo	0	0	144
15. Tlahab	0	0	159
16. Pucangrejo	0	0	359
JUMLAH 2005	0	230	3.180
2004	0	230	3.180
2003	0	230	3.170

BPS Kabupaten Kendal

Sumber data : Puskesmas Kecamatan Gemuh

Catatan :

Tabel : 8.1

**BANYAKNYA PENDERITA CACAT
KECAMATAN GEMUH**

TAHUN : 2006

DESA	JENIS PENDERITA CACAT							
	TUNA NETRA	TUBUH	MEN TAL	TUNA GANDA	PSIKOTIK	BISU TULI	BIBIR SUMBING	JUM LAH
(1)	(2)	(3)	(4)	(5)	(6)	(7)	(8)	(9)
01. Sojomerto	9	16	1	3	3	5	3	40
02. Triharjo	2	9	2	0	0	0	0	13
03. Cempokomulyo	0	7	2	0	0	3	0	12
04. Galih	0	0	1	2	0	0	0	3
05. Pamriyan	1	3	0	2	0	2	0	8
06. Jenarsari	6	8	0	0	0	1	0	15
07. Poncorejo	0	1	0	0	0	0	0	1
08. Gebang	2	4	0	0	0	5	0	11
09. Krompaan	0	0	0	0	0	0	0	0
10. Sedayu	1	3	0	0	0	0	0	4
11. Gemuhblanten	2	4	0	0	1	0	2	9
12. Tamangede	7	5	0	0	0	4	0	16
13. Lumansari	7	3	0	0	0	1	1	12
14. Johorejo	2	5	0	0	0	2	0	9
15. Tlahab	4	4	1	1	0	1	1	12
16. Pucangrejo	3	8	3	0	0	0	0	14
JUMLAH 2006	48	80	10	8	4	24	7	179
2005	33	68	0	0	2	10	0	113
2004	35	56	21	0	2	11	0	125

BPS Kabupaten Kendal

Sumber data : PSK Kecamatan Gemuh
Catatan :

Tabel : 9.1

**LUAS PANEN DAN PRODUKSI PADI SAWAH DAN GOGO
KECAMATAN GEMUH
TAHUN : 2006**

DESA	PADI SAWAH		PADI GOGO	
	LUAS	PRODUKSI	LUAS	PRODUKSI
	(Ha)	(Ton)	(Ha)	(Ton)
(1)	(2)	(3)	(4)	(5)
01. Sojomerto	170,00	884,00	0,00	0,00
02. Triharjo	40,00	208,00	0,00	0,00
03. Cempokomulyo	40,00	208,00	0,00	0,00
04. Galih	56,00	296,80	0,00	0,00
05. Pamriyan	40,00	204,00	0,00	0,00
06. Jenarsari	76,00	402,80	0,00	0,00
07. Poncorejo	124,00	731,60	0,00	0,00
08. Gebang	100,00	540,00	0,00	0,00
09. Krompaan	47,00	263,20	0,00	0,00
10. Sedayu	30,00	150,00	0,00	0,00
11. Gemuhbianten	38,00	205,20	0,00	0,00
12. Tamangede	60,00	330,00	0,00	0,00
13. Lumansari	103,00	607,70	0,00	0,00
14. Johorejo	52,00	306,80	0,00	0,00
15. Tlahab	90,00	504,00	0,00	0,00
16. Pucangrejo	65,00	377,00	0,00	0,00
JUMLAH 2006	1.131,00	6.219,10	0,00	0,00
2005	1.040,00	5.844,80	0,00	0,00
2004	1.006,00	5.345,50	40,00	144,00

BPS Kabupaten Kendal

Sumber data : KCD Kecamatan Gemuh
Catatan :

Tabel : 9.2

**LUAS PANEN DAN PRODUKSI PADI DAN JAGUNG
KECAMATAN GEMUH**

TAHUN : 2006

DESA	PADI		JAGUNG	
	LUAS	PRODUKSI	LUAS	PRODUKSI
	(Ha)	(Ton)	(Ha)	(Ton)
(1)	(2)	(3)	(4)	(5)
01. Sojomerto	170,00	884,00	921,00	5.433,90
02. Triharjo	40,00	208,00	497,00	2.932,30
03. Cempokomulyo	40,00	208,00	202,00	1.171,60
04. Galih	56,00	296,80	15,00	82,50
05. Pamriyan	40,00	204,00	52,00	306,80
06. Jenarsari	76,00	402,80	247,00	1.605,50
07. Poncorejo	124,00	731,60	32,00	217,60
08. Gebang	100,00	540,00	0,00	0,00
09. Krompaan	47,00	263,20	0,00	0,00
10. Sedayu	30,00	150,00	40,00	236,00
11. Gemuhblanten	38,00	205,20	0,00	0,00
12. Tamangede	60,00	330,00	0,00	0,00
13. Lumansari	103,00	607,70	75,00	510,00
14. Johorejo	52,00	306,80	58,00	371,20
15. Tlahab	90,00	504,00	47,00	272,60
16. Pucangrejo	65,00	377,00	264,00	1.848,00
JUMLAH 2006	1.131,00	6.219,10	2.450,00	14.988,00
2005	1.040,00	5.844,80	1.584,00	9.833,00
2004	1.046,00	5.606,70	1.491,00	9.047,90

BPS Kabupaten Kendal

Sumber data : KCD Kecamatan Gemuh

Catatan :

Tabel : 9.3

**LUAS PANEN DAN PRODUKSI UBI KAYU DAN KACANG TANAH
KECAMATAN GEMUH**

TAHUN : 2006

DESA	UBI KAYU		KACANG TANAH		
	LUAS (Ha)	PROD (Ton)	LUAS (Ha)	PROD (Ton)	
(1)	(2)	(3)	(4)	(5)	
01. Sojomerto	25,00	325,00	0,00	0,00	
02. Triharjo	11,00	121,00	6,00	28,80	
03. Cempokomulyo	15,00	180,00	5,00	23,00	
04. Galih	0,00	0,00	0,00	0,00	
05. Pamriyan	0,00	0,00	0,00	0,00	
06. Jenarsari	0,00	0,00	0,00	0,00	
07. Poncorejo	0,00	0,00	0,00	0,00	
08. Gebang	0,00	0,00	0,00	0,00	
09. Krompaan	0,00	0,00	0,00	0,00	
10. Sedayu	0,00	0,00	0,00	0,00	
11. Gemuhblanten	0,00	0,00	0,00	0,00	
12. Tamangede	0,00	0,00	0,00	0,00	
13. Lumansari	0,00	0,00	0,00	0,00	
14. Johorejo	0,00	0,00	0,00	0,00	
15. Tlahab	0,00	0,00	10,00	48,00	
16. Pucangrejo	0,00	0,00	0,00	0,00	
	JUMLAH 2006	51,00	626,00	21,00	99,80
	2005	47,00	461,70	19,00	35,20
	2004	47,00	493,00	11,00	52,90

BPS Kabupaten Kendal

Sumber data : KCD Kecamatan Gemuh

Catatan :

Tabel : 9.4

**LUAS PANEN DAN PRODUKSI KEDELAI DAN KACANG HIJAU
KECAMATAN GEMUH
TAHUN : 2006**

DESA	KEDELAI		KACANG HIJAU	
	LUAS	PRODUKSI	LUAS	PRODUKSI
	(Ha)	(Ton)	(Ha)	(Ton)
(1)	(2)	(3)	(4)	(5)
01. Sojomerto	20,00	30,00	25,00	18,00
02. Triharjo	30,00	45,00	20,00	14,40
03. Cempokomulyo	20,00	26,00	20,00	13,60
04. Galih	0,00	0,00	5,00	3,60
05. Pamriyan	0,00	0,00	8,00	5,00
06. Jenarsari	6,00	0,00	26,00	20,50
07. Poncorejo	0,00	0,00	20,00	14,40
08. Gebang	0,00	0,00	0,00	0,00
09. Krompaan	0,00	0,00	0,00	0,00
10. Sedayu	0,00	0,00	9,00	5,70
11. Gemuhblanten	0,00	0,00	0,00	0,00
12. Tamangede	0,00	0,00	0,00	0,00
13. Lumansari	0,00	0,00	11,00	7,90
14. Johorejo	0,00	0,00	30,00	21,30
15. Tlahab	0,00	0,00	30,00	21,30
16. Pucangrejo	6,00	16,80	166,00	131,10
JUMLAH 2006	82,00	117,80	370,00	276,80
2005	64,00	84,90	464,00	365,30
2004	34,00	44,80	320,00	238,71

BPS Kabupaten Kendal

Sumber data : KCD Kecamatan Gemuh

Catatan :

Tabel : 9.5

**LUAS PANEN DAN PRODUKSI BAWANG MERAH DAN CABE
KECAMATAN GEMUH
TAHUN : 2006**

DESA	BAWANG MERAH		C A B E	
	LUAS	PROD	LUAS	PROD
	(Ha)	(Ton)	(Ha)	(Ton)
(1)	(2)	(3)	(4)	(5)
01. Sojomerto	20,00	184,00	5,00	52,50
02. Triharjo	0,00	0,00	0,00	0,00
03. Cempokomulyo	17,00	151,30	3,00	31,80
04. Galih	30,00	267,00	0,00	0,00
05. Pamriyan	16,00	140,80	0,00	0,00
06. Jenarsari	5,00	44,00	0,00	0,00
07. Poncorejo	79,00	766,30	7,00	78,40
08. Gebang	48,00	431,20	0,00	0,00
09. Krompaan	16,00	139,20	0,00	0,00
10. Sedayu	0,00	0,00	0,00	0,00
11. Gemuhblanten	6,00	53,40	5,00	53,00
12. Tamangede	10,00	89,00	0,00	0,00
13. Lumansari	42,00	382,20	5,00	54,00
14. Johorejo	12,00	109,20	0,00	0,00
15. Tlahab	7,00	62,30	0,00	0,00
16. Pucangrejo	12,00	106,80	0,00	0,00
JUMLAH 2006	320,00	2.946,70	25,00	269,70
2005	228,00	2.137,00	37,00	384,60
2004	114,00	1.052,00	12,00	125,60

BPS Kabupaten Kendal

Sumber data : KCD Kecamatan Gemuh

Catatan :

Tabel : 9.6

**LUAS PANEN DAN PRODUKSI TEMBAKAU
KECAMATAN GEMUH**

TAHUN : 2006

DESA	LUAS (Ha)	PRODUKSI (Ton)
(1)	(2)	(3)
01. Sojomerto	48,00	57,60
02. Triharjo	49,00	53,90
03. Cempokomulyo	59,00	70,80
04. Galih	52,00	62,40
05. Pamriyan	40,00	44,00
06. Jenarsari	135,00	162,00
07. Poncorejo	159,00	190,80
08. Gebang	95,00	114,00
09. Krompaan	45,00	54,00
10. Sedayu	32,00	35,20
11. Gemuhblanten	38,00	45,60
12. Tamangede	39,00	46,80
13. Lumansari	105,00	126,00
14. Johorejo	76,00	91,20
15. Tlahab	97,00	116,40
16. Pucangrejo	227,00	272,40
JUMLAH 2006	1.296,00	1.543,10
2005	1.497,00	1.634,45
2004	1.585,35	1.926,37

BPS Kabupaten Kendal

Sumber data : Kantor Kecamatan Gemuh

Catatan :

Tabel : 9.7

**BANYAKNYA UNGGAS
KECAMATAN GEMUH**

TAHUN : 2006

DESA	AYAM KAMPUNG	AYAM RAS PETELOR	AYAM RAS PEDAGING	BEBEK
(1)	(2)	(3)	(4)	(5)
01. Sojomerto	1.755	0	0	128
02. Triharjo	2.010	0	0	81
03. Cempokomulyo	1.813	0	0	53
04. Galih	4.733	48	0	34
05. Pamriyan	1.985	0	0	214
06. Jenarsari	1.942	0	0	108
07. Poncorejo	1.701	0	0	84
08. Gebang	1.972	0	0	347
09. Krompaan	2.055	0	0	398
10. Sedayu	1.426	0	0	84
11. Gemuhblanten	2.258	0	0	98
12. Tamangede	2.916	6.000	0	61
13. Lumansari	1.607	0	0	94
14. Johorejo	1.346	0	0	48
15. Tiahab	1.853	0	0	218
16. Pucangrejo	2.866	0	0	98
JUMLAH 2006	34.238	6.048	0	2.148
2005	38.364	6.048	0	2.603
2004	41.151	6.000	0	1.975

BPS Kabupaten Kendal

Sumber data : Petugas Peternakan Kecamatan Gemuh

Catatan :

Tabel : 9.7 (lanjutan)

**BANYAKNYA UNGGAS
KECAMATAN GEMUH**

TAHUN : 2006

DESA	ENTOG /	BURUNG	ANGSA
	ITIK MANILA	PUYUH	
(1)	(6)	(8)	(9)
01. Sojomerto	317	0	1
02. Triharjo	201	0	0
03. Cempokomulyo	248	0	0
04. Galih	148	2.000	0
05. Pamriyan	241	0	0
06. Jenarsari	312	0	4
07. Poncorejo	149	0	0
08. Gebang	204	0	0
09. Krompaan	258	0	6
10. Sedayu	114	0	9
11. Gemuhblanten	78	0	2
12. Tamangede	43	0	0
13. Lumansari	216	0	4
14. Johorejo	217	0	0
15. Tlahab	230	2.000	0
16. Pucangrejo	108	0	7
JUMLAH 2006	3.084	4.000	33
2005	2.920	8.000	22
2004	1.006	0	161

BPS Kabupaten Kendal

Sumber data : Petugas Peternakan Kecamatan Gemuh

Catatan :

Tabel : 9.8

**BANYAKNYA TERNAK
KECAMATAN GEMUH**

TAHUN : 2006

DESA	SAPI	SAPI	KERBAU	KUDA
	BIASA	PERAH		
(1)	(2)	(3)	(4)	(5)
01. Sojomerto	14	0	128	20
02. Triharjo	3	0	0	3
03. Cempokomulyo	8	0	0	0
04. Galih	0	0	0	7
05. Pamriyan	0	0	0	1
06. Jenarsari	8	0	0	0
07. Poncorejo	4	0	0	7
08. Gebang	3	0	6	3
09. Krompaan	0	0	0	1
10. Sedayu	2	0	0	2
11. Gemuhblanten	0	0	0	1
12. Tamangede	2	0	0	2
13. Lumansari	4	0	5	0
14. Johorejo	4	0	0	0
15. Tlahab	7	0	0	1
16. Pucangrejo	10	0	0	0
JUMLAH 2006	69	0	139	48
2005	47	0	129	84
2004	45	0	134	72

BPS Kabupaten Kendal

Sumber data : Petugas Peternakan Kecamatan Gemuh

Catatan :

Tabel : 9.8 (lanjutan)

BANYAKNYA TERNAK
KECAMATAN GEMUH

TAHUN : 2006

DESA	KAMBING	DOMBA	BABI
(1)	(6)	(7)	(8)
01. Sojomerto	178	71	0
02. Triharjo	81	84	0
03. Cempokomulyo	74	67	0
04. Galih	32	34	0
05. Pamriyan	31	61	0
06. Jenarsari	73	68	0
07. Poncorejo	72	58	0
08. Gebang	63	84	0
09. Krompaan	41	51	0
10. Sedayu	48	38	0
11. Gemuhblanten	21	24	0
12. Tamangede	34	34	0
13. Lumansari	71	64	0
14. Johorejo	67	34	0
15. Tlahab	58	78	0
16. Pucangrejo	147	98	0
JUMLAH 2006	1.091	948	0
2005	1.240	822	0
2004	1.471	726	0

BPS Kabupaten Kendal

Sumber data : Petugas Peternakan Kecamatan Gemuh

Catatan :

Tabel : 10.1

**BANYAKNYA SARANA ANGKUTAN DARAT
KENDARAAN BERMOTOR
KECAMATAN GEMUH
TAHUN : 2006**

DESA	MOBIL PENUMPANG UMUM	BUS	TRUK	MOBIL PRIBAD/ DINAS	SEPEDA MOTOR
(1)	(2)	(3)	(4)	(5)	(6)
01. Sojomerto	21	0	0	9	112
02. Triharjo	14	0	1	2	225
03. Cempokomulyo	0	0	0	6	47
04. Galih	37	0	0	6	238
05. Pamriyan	2	0	0	8	147
06. Jenarsari	1	0	0	19	196
07. Poncorejo	2	0	2	11	176
08. Gebang	2	0	0	0	160
09. Krompaan	5	0	2	12	119
10. Sedayu	5	0	0	2	170
11. Gemuhblanten	12	0	5	40	196
12. Tamangede	21	2	7	37	257
13. Lumansari	8	0	0	4	147
14. Johorejo	5	1	1	4	205
15. Tlahab	11	0	0	15	101
16. Pucangrejo	2	0	0	6	206
JUMLAH 2006	148	3	18	181	2.700
2005	105	7	17	189	2.682
2004	110	0	7	133	2.747

BPS Kabupaten Kendal

Sumber data : Statistik Kecamatan Gemuh

Catatan :

Tabel : 10.2

**BANYAKNYA SARANA ANGKUTAN DARAT
KENDARAAN TAK BERMOTOR
KECAMATAN GEMUH
TAHUN : 2006**

DESA	DOKAR	GEROBAK	GEROBAK	BECAK	SEPEDA	
		DORONG	HEWAN			
(1)	(2)	(3)	(4)	(5)	(6)	
01. Sojomerto	20	0	0	0	305	
02. Triharjo	3	0	0	1	609	
03. Cempokomutyo	0	0	0	0	188	
04. Galih	7	0	0	4	398	
05. Pamriyan	1	13	0	4	171	
06. Jenarsari	0	60	0	0	205	
07. Poncorejo	7	57	0	8	452	
08. Gebang	3	45	0	2	298	
09. Krompaan	1	25	0	5	128	
10. Sedayu	2	0	0	19	150	
11. Gemuhbianten	1	0	0	25	376	
12. Tamangede	2	12	0	44	870	
13. Lumansari	0	50	0	11	208	
14. Johorejo	0	95	0	17	415	
15. Tlahab	1	29	0	11	218	
16. Pucangrejo	0	101	0	6	422	
JUMLAH 2006		48	487	0	157	5.413
2005		54	493	0	128	5.144
2004		44	370	0	129	5.097

BPS Kabupaten Kendal

Sumber data : Statistik Kecamatan Gemuh

Catatan :

Tabel : 10.3

**JENIS PERMUKAAN, KONDISI, DAN KELAS JALAN
KECAMATAN GEMUH
TAHUN : 2006**

KEADAAN	PANJANG JALAN		
	2004	2005	2006
	(Km)	(Km)	(Km)
(1)	(2)	(3)	(4)
I. Jenis Permukaan			
a. Aspal	38,50	38,50	38,50
b. Kerikil	48,80	48,80	48,80
c. Tanah	22,00	22,00	22,00
d. Lainnya	9,50	9,50	9,50
Jumlah	118,80	118,80	118,80
II. Kondisi Jalan			
a. Baik	58,80	58,80	50,20
b. Sedang	41,50	41,50	41,50
c. Rusak	18,50	18,50	27,10
d. Rusak Berat	0,00	0,00	0,00
Jumlah	118,80	118,80	118,80
III. Kelas Jalan			
a. Kelas I	0,00	0,00	0,00
b. Kelas II	5,00	5,00	5,00
c. Kelas III	0,00	0,00	0,00
d. Kelas IIIA	12,70	12,70	12,70
e. Kelas IV	0,00	0,00	0,00
f. Kelas V	0,00	0,00	0,00
g. Lainnya	101,10	101,10	101,10
Jumlah	118,80	118,80	118,80

BPS Kabupaten Kendal

Sumber data : Kantor Kecamatan Gemuh

Catatan : Tahun 2002 Kecamatan Gemuh Pecah menjadi Kecamatan Gemuh
dan Kecamatan Ringinarum

Tabel : 10.4

**BANYAKNYA JEMBATAN DESA
KECAMATAN GEMUH**

TAHUN : 2006

DESA	JEMBATAN			
	BESI	BETON	KAYU	BAMBU
(1)	(2)	(3)	(4)	(5)
01. Sojomerto	7	2	4	0
02. Triharjo	11	0	2	0
03. Cempokomulyo	0	1	0	0
04. Galih	8	1	1	3
05. Pamriyan	1	6	5	2
06. Jenarsari	2	1	0	0
07. Poncorejo	2	1	0	0
08. Gebang	1	6	0	0
09. Krompaan	4	0	1	1
10. Sedayu	6	0	0	0
11. Gemuhblanten	1	5	2	0
12. Tamangede	1	0	0	0
13. Lumansari	12	0	0	0
14. Johorejo	4	0	0	0
15. Tlahab	13	0	2	0
16. Pucangrejo	8	0	2	0
JUMLAH 2006	81	23	19	6
2005	81	23	19	6
2004	81	23	19	6

BPS Kabupaten Kendal

Sumber data : Kantor Kecamatan Gemuh
Catatan :

Tabel : 11.1

**BANYAKNYA TELEVISI,RADIO,LISTRJK PLN DAN TELEPON
KECAMATAN GEMUH
TAHUN : 2006**

DESA	TV	RADIO	LISTRIK PLN	TELEPON
(1)	(2)	(3)	(4)	(5)
01. Sojomerto	575	344	796	0
02. Triharjo	675	657	604	0
03. Cempokomulyo	146	29	429	9
04. Galih	349	345	366	8
05. Pamriyan	222	76	311	9
06. Jenarsari	405	180	531	24
07. Poncorejo	408	57	533	1
08. Gebang	287	255	407	4
09. Krompaan	260	106	309	10
10. Sedayu	460	215	361	8
11. Gemuhblanten	298	192	584	114
12. Tamangede	777	200	721	107
13. Lumansari	246	122	495	0
14. Johorejo	380	305	375	0
15. Tlahab	304	92	423	14
16. Pucangrejo	700	361	751	18
JUMLAH 2006	6.492	3.536	7.996	326
2005	6.086	3.509	7.783	313
2004	5.969	3.228	7.728	216

BPS Kabupaten Kendal

Sumber data : Kantor Kecamatan Gemuh

Catatan :

Tabel : 12.1

**BANYAKNYA LAPANGAN OLAHRAGA
KECAMATAN GEMUH**

TAHUN : 2006

DESA	SEPAK BOLA	VOLLEY	BULU TANGKIS	TENIS
(1)	(2)	(3)	(4)	(5)
01. Sojomerto	1	2	2	0
02. Triharjo	1	2	1	0
03. Cempokomulyo	1	0	1	0
04. Galih	0	1	1	0
05. Pamriyan	1	0	1	0
06. Jenarsari	1	1	2	0
07. Poncorejo	1	0	1	0
08. Gebang	1	1	1	0
09. Krompaan	1	1	3	0
10. Sedayu	0	1	2	0
11. Gemuhblanten	0	2	3	0
12. Tamangede	1	2	4	0
13. Lumansari	1	1	1	0
14. Johorejo	0	0	1	0
15. Tlahab	1	1	2	0
16. Pucangrejo	1	1	2	0
JUMLAH 2006	12	16	28	0
2005	12	16	28	0
2004	12	16	28	0

BPS Kabupaten Kendal

Sumber data : Kantor Kecamatan Gemuh

Catatan :

Tabel : 13.1

**BANYAKNYA SURAT TANDA TERIMA SETORAN (STTS) DAN BAKU PBB
KECAMATAN GEMUH**

TAHUN : 2006

DESA	SURAT TANDA TERIMA SETORAN (STTS)	BAKU PBB (000,-)
(1)	(2)	(3)
01. Sojomerto	2.656	70.542
02. Triharjo	2.080	54.406
03. Cempokomulyo	1.648	39.621
04. Galih	980	21.878
05. Pamriyan	815	19.806
06. Jenarsari	1.308	60.574
07. Poncorejo	1.833	45.827
08. Gebang	1.106	32.376
09. Krompaan	781	17.144
10. Sedayu	967	13.428
11. Gemuhblanten	1.048	38.590
12. Tamangede	1.818	38.871
13. Lumansari	1.163	40.210
14. Johorejo	998	18.391
15. Tlahab	1.069	22.186
16. Pucangrejo	2.621	97.188
	JUMLAH 2006	651.038
	2005	501.219
	2004	454.542

BPS Kabupaten Kendal

Sumber data : Kantor Kecamatan Gemuh

Catatan :

Tabel : 13.2

**PEMASUKAN PAJAK BUMI BANGUNAN
KECAMATAN GEMUH
TAHUN : 2006**

DESA	SURAT TANDA TERIMA SETORAN (STTS)	PBB (Rp. 000,-)	PROSENTASE (%)
(1)	(6)	(8)	(9)
01. Sojomerto	581	11.738	16,64
02. Triharjo	1.045	29.474	54,17
03. Cempokomulyo	1.305	30.875	77,42
04. Galih	980	21.878	100,00
05. Pamriyan	534	10.982	55,45
08. Jenarsari	1.303	75.207	93,34
07. Poncorejo	1.833	45.827	100,00
08. Gebang	207	4.697	14,51
09. Krompaan	665	14.521	84,70
10. Sedayu	195	6.303	46,94
11. Gemuhblanten	378	10.384	26,91
12. Tamangede	1.818	38.871	100,00
13. Lumansari	1.163	40.210	100,00
14. Johorejo	998	18.391	100,00
15. Tlahab	1.000	19.385	87,37
16. Pucangrejo	2.621	97.188	100,00
JUMLAH 2006	16.626	475.729	73,07
2005	17.181	371.800	74,18
2004	20.101	397.156	87,37

BPS Kabupaten Kendal

Sumber data : Kantor Kecamatan Gemuh

Catatan :