

# **MEDAN SELAYANG DALAM ANGKA 2015**



**BADAN PUSAT STATISTIK  
KOTA MEDAN**

# **MEDAN SELAYANG DALAM ANGKA 2015**



**KECAMATAN MEDAN SELAYANG  
DALAM ANGKA 2015**

Katalog BPS : 1102001.1275100  
Nomor Publikasi : 12750.1512  
Ukuran buku : 21cm x 15 cm  
Jumlah Halaman : xviii + 86

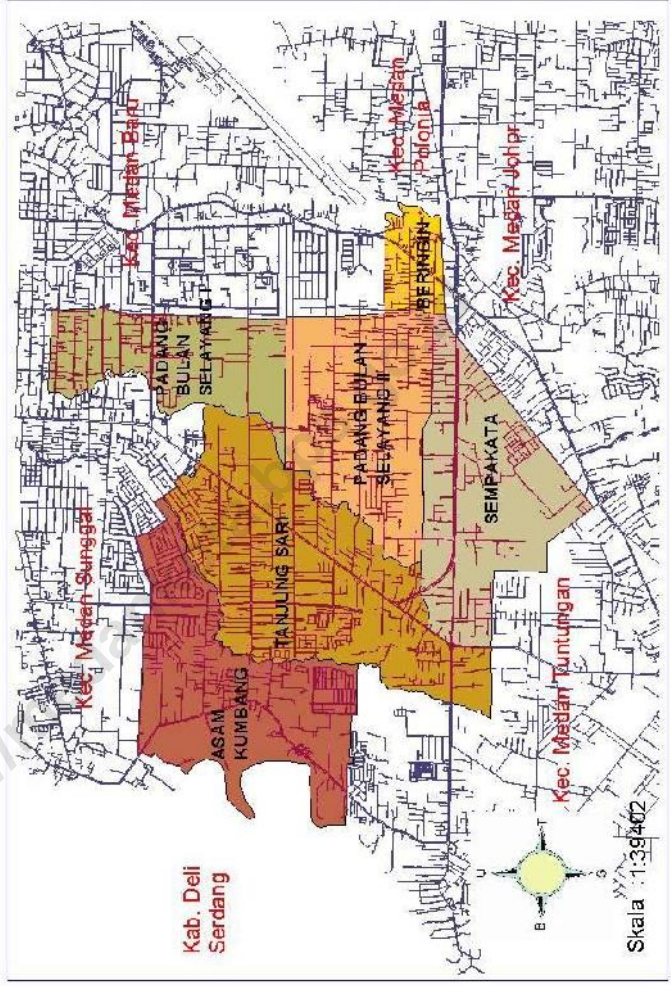
Naskah : KSK Kec. Medan Selayang  
Penyunting : Seksi IPDS

Gambar Kulit :  
Seksi Integrasi Pengolahan dan Diseminasi Statistik

Diterbitkan oleh :  
Badan Pusat Statistik Kota Medan

Boleh dikutip dengan menyebut sumbernya

# Peta Kecamatan Medan Selayang



**PEMERINTAH  
KOTA MEDAN**



- ❑ Suatu perisai terbagi atas 5 bagian yang masing-masing melukiskan 5 bahan pokok terpenting yang diekspor dari Medan yakni; Nenas, Sisal, Teh, Pohon Getah, Kelapa Sawit dan Tembakau
- ❑ Suatu lingkaran yang terdiri dari setangkai padi dan sedahan kapas, masing-masing terdiri dari 17 biji padi dan 8 bunga kapas
- ❑ Suatu bambu runcing yang terletak dibelakang perisai
- ❑ Suatu bintang bambu runcing dan 4 tiang yang menjinjing perisai dan lingkaran tsb dan menghubungkan pita sutera

**Arti lambang-lambang yang terdapat pada Logo Kota Medan:**

- ❑ 17 Biji padi berarti tanggal 17 dari Hari Proklamasi Kemerdekaan Republik Indonesia
- ❑ 8 Bunga kapas berarti bulan ke-8 dari Tahun Proklamasi Kemerdekaan Republik Indonesia
- ❑ 4 Tiang dan 5 bahagian dari perisai berarti Tahun 45 dari Proklamasi Kemerdekaan Republik Indonesia
- ❑ Satu bambu runcing yang terletak di belakang perisai, adalah lambang perjuangan Kemerdekaan Republik Indonesia, dan lima bahan-bahan pokok yang terpenting di hadapan bambu runcing, berarti kemakmuran serta Keadilan Sosial yang merata ada dihadapan kita.
- ❑ Bintang yang bersinar lima adalah Bintang Nasional yang berarti bahwa hidup penduduk Kota Medan khususnya dan Indonesia

umumnya akan bersinar-sinar, bahagia dan lepas dari kemiskinan dan kemelaratan.

- Lima sinar Bintang, lima bahan-bahan pokok terpenting yang di ekspor dari Medan dan lima bahagian perisai berarti Pancasila, yang menjadi Dasar Negara Republik Indonesia
- 

<http://medankota.bps.go.id>



**PEMERINTAH KOTA MEDAN  
CAMAT MEDAN SELAYANG  
KATA SAMBUTAN**

Pertama-tama saya mengucapkan terima kasih kepada Kordinator Statistik Kecamatan Medan Selayang serta kerjasama seluruh aparat kecamatan dan kelurahan sekecamatan Medan Selayang atas terbitnya publikasi Kecamatan Medan Selayang Dalam Angka Tahun 2014.

Buku publikasi Kecamatan Medan Selayang dalam Angka Tahun 2014 ini memuat data tentang keadaan Kecamatan Medan Selayang dalam bentuk angka-angka yang diperoleh dari sumbernya langsung yaitu instansi-instansi pemerintah/Kantor Camat, Kantor Lurah dan Instansi lain di kecamatan Medan Selayang, sehingga data yang termuat dalam publikasi ini merupakan data yang aktual dan akurat serta mencerminkan keadaan Kecamatan Medan Selayang pada tahun 2013.

Buku ini diperlukan oleh pengguna data baik instansi pemerintah maupun masyarakat sebagai bahan perencanaan pembangunan di segala bidang, serta merupakan sumber informasi tentang kondisi Kecamatan Medan Selayang yang saat ini sedang berkembang.

Akhirnya sekali lagi saya ucapkan terima kasih kepada Kordinator Statistik Kecamatan yang telah berusaha keras dalam penyusunan buku ini dan saya harapkan terus berkelanjutan untuk masa yang akan datang.

Medan, Oktober 2015  
CAMAT MEDAN SELAYANG

SUTAN TOLANG LUBIS, SSTP.MAP  
NIP.



**BADAN PUSAT STATISTIK KOTA MEDAN  
KSK MEDAN SELAYANG**

**KATA PENGANTAR**

Dengan memanjatkan puji dan syukur ke hadirat Tuhan Yang Maha Esa, kami telah dapat menyelesaikan publikasi "Kecamatan Medan Selayang Dalam Angka Tahun 2014" ini. Usainya penerbitan publikasi ini dimungkinkan berkat adanya bantuan dari Pemerintah Kecamatan Medan Selayang serta instansi pemerintah lainnya.

Kebutuhan akan data statistik semakin meningkat terutama dalam menyambut millenium kedua. Hal tersebut menjadi pendorong bagi kami untuk menyusun publikasi ini. Data yang disajikan bersumber dari data yang terdapat di kantor kecamatan Medan Selayang, kantor kelurahan sekecamatan Medan Selayang serta instansi pemerintah lainnya. Selain itu data yang ada pada publikasi ini merupakan data yang bersumber dari berbagai kegiatan rutin, survei maupun sensus yang diselenggarakan Badan Pusat Statistik di kecamatan Medan Selayang.

Pada kesempatan ini kami mengucapkan banyak terima kasih kepada Camat Medan Selayang atas perhatian dan bantuannya sehingga terbitnya publikasi ini, serta kepada instansi-instansi pemerintah lainnya dan rekan-rekan bapak/Ibu kepala lingkungan se kecamatan Medan Selayang.

Saran dan kritik demi penyempurnaan publikasi ini di masa yang akan datang sangat kami harapkan dari berbagai pihak.

Akhirnya semoga penyajian data statistik ini dapat membantu memenuhi kebutuhan data bagi pihak-pihak yang memerlukan serta bermanfaat bagi semua pihak.

Medan, Oktober 2014  
KSK MEDAN SELAYANG

H. SM. Anggi Iskandar Harahap  
NIP. 19840209 200701 1 001



No.	Judul	Diterbitkan	Tersedia Dalam Bentuk Hardcopy	Tersedia Dalam Bentuk Softcopy	
				Flash Disk	CD-ROM
(1)	(2)	(3)	(4)	(5)	(6)
1.	Perhitungan Pendapatan Regional Kota Medan Tahun 2013	2013	Ya	Ya	Ya
2.	Produk Domestik Regional Bruto Menurut Penggunaan Kota Medan 2000-2012	2013	Ya	Ya	Ya
3.	Buku Saku Data Pokok Statistik Kota Medan 2012	2013	Ya	Ya	Ya
4.	Medan Dalam Angka 2012	2013	Ya	Ya	Ya
5.	Kecamatan Medan Tuntungan Dalam Angka 2012	2013	Ya	Ya	Ya
6.	Kecamatan Medan Johor Dalam Angka 2012	2013	Ya	Ya	Ya
7.	Kecamatan Medan Amplas Dalam Angka 2012	2013	Ya	Ya	Ya
8.	Kecamatan Medan Denai Dalam Angka 2012	2013	Ya	Ya	Ya
9.	Kecamatan Medan Area Dalam Angka 2012	2013	Ya	Ya	Ya
10.	Kecamatan Medan Kota Dalam Angka 2012	2013	Ya	Ya	Ya
11.	Kecamatan Medan Maimun Dalam Angka 2012	2013	Ya	Ya	Ya
12.	Kecamatan Medan Polonia Dalam Angka 2012	2013	Ya	Ya	Ya
13.	Kecamatan Medan Baru Dalam Angka 2012	2013	Ya	Ya	Ya
14.	Kecamatan Medan Selayang Dalam Angka 2012	2013	Ya	Ya	Ya

15.	Kecamatan Medan Sunggal Dalam Angka 2012	2013	Ya	Ya	Ya
16.	Kecamatan Medan Helvetia Dalam Angka 2012	2013	Ya	Ya	Ya
17.	Kecamatan Medan Petisah Dalam Angka 2012	2013	Ya	Ya	Ya
18.	Kecamatan Medan Barat Dalam Angka 2012	2013	Ya	Ya	Ya
19.	Kecamatan Medan Timur Dalam Angka 2012	2013	Ya	Ya	Ya
20.	Kecamatan Medan Perjuangan Dalam Angka 2012	2013	Ya	Ya	Ya
21.	Kecamatan Medan Tembung Dalam Angka 2012	2013	Ya	Ya	Ya
22.	Kecamatan Medan Deli Dalam Angka 2012	2013	Ya	Ya	Ya
23.	Kecamatan Medan Labuhan Dalam Angka 2012	2013	Ya	Ya	Ya
24.	Kecamatan Medan Marelan Dalam Angka 2012	2013	Ya	Ya	Ya
25.	Kecamatan Medan Belawan Dalam Angka 2012	2013	Ya	Ya	Ya
26.	PDRB Kota Medan Per Kecamatan tahun 2012	2013	Ya	Ya	Ya
27.	Statistik Daerah Kota Medan 2012	2013	Ya	Ya	Ya
28.	Gini Ratio Kota Medan tahun 2001-2012	2013	Ya	Ya	Ya
29.	Statistik Daerah Kecamatan Medan Tuntungan 2012	2013	Ya	Ya	Ya
30.	Statistik Daerah Kecamatan Medan Johor 2012	2013	Ya	Ya	Ya
31.	Statistik Daerah Kecamatan Medan Amplas 2012	2013	Ya	Ya	Ya
32.	Statistik Daerah Kecamatan Medan Denai 2012	2013	Ya	Ya	Ya

33.	Statistik Daerah Kecamatan Medan Area 2012	2013	Ya	Ya	Ya
34.	Statistik Daerah Kecamatan Medan Kota 2012	2013	Ya	Ya	Ya
35.	Statistik Daerah Kecamatan Medan Maimun 2012	2013	Ya	Ya	Ya
36.	Statistik Daerah Kecamatan Medan Polonia 2012	2013	Ya	Ya	Ya
37.	Statistik Daerah Kecamatan Medan Baru 2012	2013	Ya	Ya	Ya
38.	Statistik Daerah Kecamatan Medan Selayang 2012	2013	Ya	Ya	Ya
39.	Statistik Daerah Kecamatan Medan Sunggal 2012	2013	Ya	Ya	Ya
40.	Statistik Daerah Kecamatan Medan Helvetia 2012	2013	Ya	Ya	Ya
41.	Statistik Daerah Kecamatan Medan Petisah 2012	2013	Ya	Ya	Ya
42.	Statistik Daerah Kecamatan Medan Barat 2012	2013	Ya	Ya	Ya
43.	Statistik Daerah Kecamatan Medan Timur 2012	2013	Ya	Ya	Ya
44.	Statistik Daerah Kecamatan Medan Perjuangan 2012	2013	Ya	Ya	Ya
45.	Statistik Daerah Kecamatan Medan Tembung 2012	2013	Ya	Ya	Ya
46.	Statistik Daerah Kecamatan Medan Deli 2012	2013	Ya	Ya	Ya
47.	Statistik Daerah Kecamatan Medan Labuhan 2012	2013	Ya	Ya	Ya
48.	Statistik Daerah Kecamatan Medan Marelan 2012	2013	Ya	Ya	Ya
49.	Statistik Daerah Kecamatan Medan Belawan 2012	2013	Ya	Ya	Ya

	Halaman
Peta Kecamatan .....	iii
Pengertian Lambang Kota Medan:.....	iv
Kata Sambutan dari Camat Medan Selayang .....	vi
Kata Pengantar KSK Medan Selayang.....	vii
Daftar Publikasi BPS Kota Medan Terbitan tahun 2012.....	viii
Daftar Isi .....	xi
Daftar Tabel.....	xii
Daftar Lampiran .....	xviii
BAB I Keadaan Geografis .....	1
BAB II Pemerintahan.....	9
BAB III Penduduk dan Tenaga Kerja .....	17
BAB IV Sosial.....	31
BAB V Industri, Energi, dan Air Minum .....	49
BAB VI Ekonomi .....	57
BAB VII Hotel, Restoran, dan Pariwisata.....	67
BAB VIII Keuangan dan Harga .....	75
Lampiran .....	81

Judul Tabel	Halaman
Tabel 1.1 Letak dan Geografis Kecamatan Medan Selayang Tahun 2013 .....	5
Tabel 1.2 Luas Wilayah dirinci per Kelurahan di Kecamatan Medan Selayang Tahun 2013 .....	6
Tabel 1.3 Jarak Kantor Lurah ke Kantor Camat di Kecamatan Medan Selayang Tahun 2013 .....	7
Tabel 1.4 Daftar Alamat Kantor Kelurahan di Kecamatan Medan Selayang Tahun 2013 .....	8
Tabel 2.1 Banyaknya Lingkungan dan Blok sensus dirinci menurut Kelurahan di Kecamatan Medan Selayang Tahun 2011-2013 .....	13
Tabel 2.2 Banyaknya Pegawai Negeri Kantor Camat dan Instansi-instansi Pemerintah di Kecamatan Medan Selayang Tahun 2011-2013 (Jiwa) .....	14
Tabel 2.3 Banyaknya Pegawai Negeri menurut golongan dirinci menurut Kelurahan di Kecamatan Medan Selayang Tahun 2011-2013 (Jiwa) .....	15
Tabel 2.4 Banyaknya Pertahanan Sipil menurut Kelurahan di Kecamatan Medan Selayang Tahun 2011-2013.....	16
Tabel 3.1 Jumlah penduduk, Luas Kelurahan kepadatan penduduk per Km dirinci menurut Kelurahan di Kecamatan Medan Selayang Tahun 2011-2013 .....	21

Tabel 3.2	Banyaknya Rumah Tangga, Penduduk dan Rata-rata anggota Rumah Tangga dirinci menurut Kelurahan di Kecamatan Medan Selayang Tahun 2011-2013 .....	22
Tabel 3.3	Jumlah Penduduk menurut jenis kelamin dirinci menurut Kelurahan di Kecamatan Medan Selayang Tahun 2011-2013 .....	23
Tabel 3.4	Jumlah Penduduk Menurut Kelompok Umur & Jenis Kelamin Di Kecamatan Medan Selayang Tahun 2011-2013 .....	24
Tabel 3.5	Banyaknya Warga Negara Asing menurut Kewarganegaraan dirinci menurut Kelurahan di Kecamatan Medan Selayang Tahun 2011-2013.....	25
Tabel 3.6	Banyaknya Mutasi dan Mutandis Penduduk menurut Kelurahan di Kecamatan Medan Selayang Tahun 2011-2013 .....	26
Tabel 3.7	Komposisi Mata Pencaharian Penduduk menurut Kelurahan di Kecamatan Medan Selayang Tahun 2011-2013 .....	27
Tabel 3.8	Jumlah Penduduk dirinci Menurut Agama yang Dianut per Kelurahan di Kecamatan Medan Selayang Tahun 2012-2013 .....	29
Tabel 4.1	Jumlah Sekolah PAUD, Taman Kanak-kanak (TK) Negeri, dan Swasta dirinci menurut Kelurahan di Kecamatan Medan Selayang Tahun 2011-2013.....	35
Tabel 4.2	Jumlah Sekolah Dasar Negeri dan Swasta dirinci menurut Kelurahan di Kecamatan Medan Selayang Tahun 2011-2013 .....	36

Tabel 4.3	Jumlah murid Sekolah Dasar Negeri dan Swasta diperinci menurut Kelurahan di Kecamatan Medan Selayang Tahun 2011-2013 .....	37
Tabel 4.4	Jumlah Guru Sekolah Dasar Negeri dan Swasta diperinci menurut Kelurahan di Kecamatan Medan Selayang Tahun 2012-2013 .....	38
Tabel 4.5	Rasio Murid dan Guru Pada Sekolah Dasar Menurut Kelurahan di Kecamatan Medan Selayang Tahun 2012-2013 .....	39
Tabel 4.6	Jumlah Sekolah Lanjutan Tingkat Pertama Negeri dan Swasta diperinci menurut Kelurahan di Kecamatan Medan Selayang Tahun 2011-2013 .....	40
Tabel 4.7	Jumlah Sekolah Lanjutan Tingkat Atas Negeri dan Swasta diperinci menurut Kelurahan di Kecamatan Medan Selayang Tahun 2011-2013 .....	41
Tabel 4.8	Banyaknya Rumah Sakit, Puskesmas, BPU dan BKIA diperinci menurut Kelurahan di Kecamatan Medan Selayang Tahun 2011-2013 .....	42
Tabel 4.9	Jumlah Posyandu, Dokter dan Bidan yang melayani KB diperinci menurut Kelurahan di Kecamatan Medan Selayang Tahun 2011-2013 .....	43
Tabel 4.10	Jumlah Pasangan Usia Subur (PUS) yang mempergunakan alat kontrasepsi IUD, Pil, Kondom, Mow/P, Implant dan Suntikan diperinci menurut Kelurahan di Kecamatan Medan Selayang Tahun 2011-2013 .....	44

Tabel 4.11	Banyaknya Sarana Ibadah Menurut Kelurahan di Kecamatan Medan Selayang Tahun 2011-2013 .....	46
Tabel 4.12	Banyaknya Nikah, Talak, Cerai dan Rujuk menurut Kelurahan di Kecamatan Medan Selayang Tahun 2011-2013 .....	47
Tabel 4.13	Banyaknya Lapangan Olah Raga dirinci menurut jenis Olah Raga per Kelurahan di Kecamatan Medan Selayang Tahun 2011-2013 .....	48
Tabel 5.1	Banyaknya Perusahaan Industri Besar, Sedang, Kecil dan Kerajinan Rumah Tangga menurut Kelurahan di Kecamatan Medan Selayang Tahun 2011-2013.....	53
Tabel 5.2	Banyaknya Rumah Tangga Pelanggan Listrik Negara per Kelurahan di Kecamatan Medan Selayang Tahun 2011-2013 .....	54
Tabel 5.3	Banyaknya Rumah Tangga Pelanggan Gas Negara per Kelurahan di Kecamatan Medan Selayang Tahun 2011-2013 .....	55
Tabel 5.4	Banyaknya Rumah Tangga Pelanggan Air Minum melalui PAM per Kelurahan se Kecamatan Medan Selayang Tahun 2011-2013 .....	56
Tabel 6.1	Banyaknya Pasar dan Pertokoan per Kelurahan di Kecamatan Medan Selayang Tahun 2011-2013 .....	61
Tabel 6.2	Jumlah Pasar Yang Dikelola Pemerintah, Swasta, dan Tanpa Pengelola di Kecamatan Medan Selayang Tahun 2011-2013 .....	62



Tabel 6.3	Jumlah SPBU dan Agen Minyak Tanah (Pangkalan) di Kecamatan Medan Selayang Tahun 2011-2013.....	63
Tabel 6.4	Banyaknya Bengkel Sepeda Motor dan Mobil menurut Kelurahan di Kecamatan Medan Selayang Tahun 2011-2013 .....	64
Tabel 6.5	Banyaknya Tempat Pencucian Mobil (Doorsmer) per Kelurahan di Kecamatan Medan Selayang Tahun 2011-2013 .....	65
Tabel 7.1	Jumlah Hotel, Bioskop, Night Club dan Bilyard menurut Kelurahan di Kecamatan Medan Selayang Tahun 2011-013 .....	71
Tabel 7.2	Banyaknya Rumah Makan/Restoran dan Warung Minum per Kelurahan di Kecamatan Medan Selayang Tahun 2011-2013 .....	72
Tabel 7.3	Jumlah Panti Pijat, Masege, Pangkas, Salon dan Praktek Dukun Patah menurut Kelurahan di Kecamatan Medan Selayang Tahun 2011-2013 .....	73
Tabel 7.4	Jumlah Tempat Video Game/ play Station dan Penyewaan Kaset Video/ VCD/ DVD menurut Kelurahan di Kecamatan Medan Selayang Tahun 2011-2013 .....	74
Tabel 8.1	Banyaknya Lembaga Keuangan menurut Kelurahan di Kecamatan Medan Selayang Tahun 2011-2013.....	78

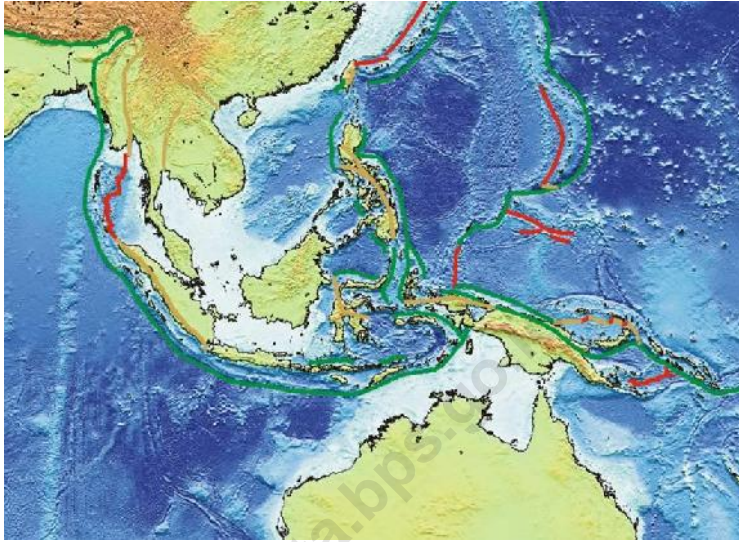
## Daftar Gambar

Judul Gambar	Halaman
Gambar 1.1 Luas Wilayah tiap kelurahan di Kecamatan Medan Selayang tahun 2013 (Km <sup>2</sup> ).....	4
Gambar 2.1 Banyaknya Blok Sensus tiap Kelurahan di Kec. Medan Selayang tahun 2013 .....	12
Gambar 2.2 Banyaknya PNS di Kantor Camat dan Instansi lain di Kecamatan Medan Selayang berdasarkan golongan (Jiwa) .....	12
Gambar 3.1 Jumlah Penduduk Per kelurahan dan Jenis Kelamin se Kecamatan Medan Selayang tahun 2013 .....	20
Gambar 3.2 Komposisi mata pencarian penduduk di Kecamatan Medan Selayang tahun 2013 .....	20
Gambar 4.1 Banyaknya Rumah sakit, Puskesmas, BPU, BKIA di Kec. Medan Selayang tahun 2013 .....	34
Gambar 4.2 Persentase penggunaan Alat Kontrasepsi pasangan usia subur di kec. Medan Selayang tahun 2013.....	34
Gambar 5.1 Banyaknya Rumah tangga Pelanggan AIR PAM, Listrik PLN dan Gas Negara di Kec. Medan Selayang tahun 2013.....	52
Gambar 6.1: Banyaknya Pasar dan pertokoan per kelurahan di Kec. Medan Selayang tahun 2013 .....	60
Gambar 7.1: Banyaknya Hotel, Restoran, dan Warung Makan / Minum di Kecamatan Medan Selayang tahun 2013 .....	70

## Daftar Lampiran

Judul Lampiran	Halaman
Daftar 1 Nama Camat dan Lamanya menjabat di Kecamatan Medan Selayang sejak Tahun 1974 s/d sekarang .....	83
Daftar 2 Nama Lurah dan Lamanya Menjabat menurut Kelurahan di Kecamatan Medan Selayang .....	84
Daftar 3 Daftar nama dan Alamat Kantor Kelurahan di Kecamatan Medan Selayang Tahun 2013 .....	86

<http://medankota.bps.go.id>



# BAB I

## KEADAAN GEOGRAFIS



### **1.1 Letak dan Geografis Kecamatan Medan Selayang Tahun 2013**

Kecamatan Medan Selayang berbatasan langsung dengan kecamatan Medan Selayang di sebelah selatan, kecamatan Medan Sunggal di sebelah utara, kecamatan Medan Baru di sebelah barat, dan kecamatan Medan Polonia di sebelah timur. Kecamatan Medan Selayang merupakan salah satu kecamatan di Kota Medan yang mempunyai luas sekitar 7,78 km<sup>2</sup>. Jarak kantor kecamatan ke kantor walikota Medan yaitu sekitar 7 km.

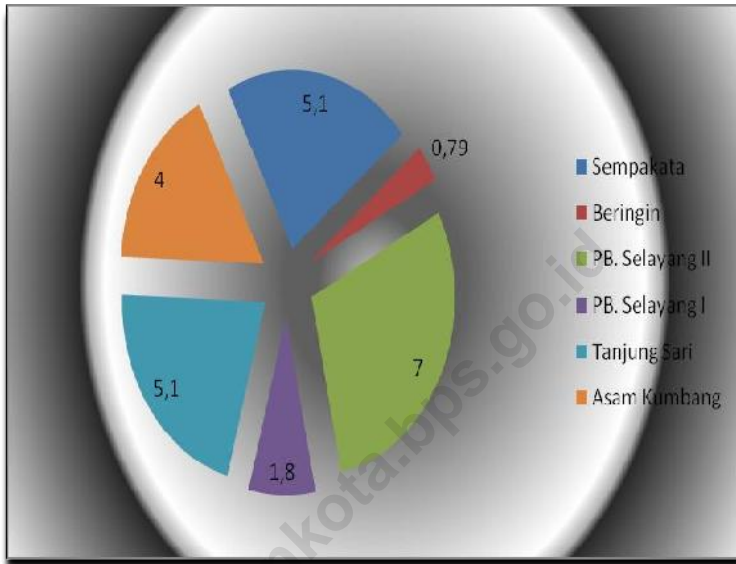
### **1.2. Luas Wilayah dirinci per Kelurahan di Kecamatan Medan Selayang Tahun 2013**

Dari 6 kelurahan di kecamatan Medan Selayang, kelurahan PB Selayang II memiliki luas wilayah yang terluas yaitu sebesar 7,00 km<sup>2</sup> sedangkan kelurahan Beringin mempunyai luas terkecil yakni 0,79 km<sup>2</sup>.

### **1.3. Jarak Kantor Lurah ke Kantor Camat di Kecamatan Medan Selayang Tahun 2013**

Ditinjau dari jarak antara kantor kelurahan dan kantor kecamatan, kantor kelurahan PB Selayang I memiliki jarak terjauh dari kantor kecamatan Medan Selayang yaitu sekitar 6 km sedangkan kantor kelurahan yang terdekat yaitu PB Selayang II.

Gambar 1.1 Luas Wilayah tiap kelurahan di Kecamatan Medan Selayang tahun 2013 (Km<sup>2</sup>)



Sumber : Kantor Camat Medan Selayang

Tabel 1.1 Letak dan Geografis Kecamatan Medan Selayang Tahun 2013

---



---

1. Luas wilayah :	7,78Km <sup>2</sup>
2. Letak diatas permukaan Laut :	30 Meter
3. Terletak antara	
Lintang Utara :	
Lintang Selatan :	
Bujur Timur :	
4. Berbatasan dengan	
Sebelah Utara :	Kec. Medan Sunggal
Sebelah Selatan :	Kec. Medan Selayang
Sebelah Barat :	Kec. Medan Baru
Sebelah Timur :	Kec. Medan Polonia
5. Jarak Kantor Camat ke Kantor Walikota Medan :	7 Km.

---

Sumber : Kantor Camat Medan Selayang.



Tabel 1.2 Luas Wilayah dirinci per Kelurahan di Kecamatan Medan Selayang Tahun 2013

Kelurahan	Luas (Km <sup>2</sup> )	Persentase terhadap Luas Kecamatan
(1)	(2)	(3)
1. Sempakata	5,10	21,44
2. Beringin	0,79	3,32
3. PB Selayang II	7,00	7,00
4. PB Selayang I	1,80	1,80
5. Tanjung Sari	5,10	5,10
6. Asam Kumbang	4,00	4,00
<b>Jumlah</b>	<b>23,79</b>	<b>100</b>

Sumber : Kantor Camat Medan Selayang.

Tabel 1.3 Jarak Kantor Lurah ke Kantor Camat di Kecamatan Medan Selayang Tahun 2013

Kelurahan	Jarak ke Kantor Camat (Km)
(1)	(2)
1. Sempakata	3
2. Beringin	2
3. PB Selayang II	1
4. PB Selayang I	6
5. Tanjung Sari	3
6. Asam Kumbang	5
<b>Rata-rata</b>	<b>3,33</b>

Sumber : Kantor Lurah se Kecamatan Medan Selayang.

Tabel 1.4 Daftar Alamat Kantor Kelurahan di Kecamatan Medan Selayang Tahun 2013

---

---

Kelurahan	Alamat Kantor Kelurahan & Telp.
(1)	(2)
1. Sempakata	Jl. Bunga Terompet
2. Beringin	Jl. Saudara
3. PB Selayang II	Jl. Bunga Mawar
4. PB Selayang I	Jl. Sei Batu Gingging
5. Tanjung Sari	Jl. Setia Budi Pasar I
6. Asam Kumbang	Jl. Bunga Baldu

---

Sumber : Kantor Camat Medan Selayang



## BAB II

# PEMERINTAHAN



## **Pemerintahan Kecamatan Medan Selayang**

Kecamatan Medan Selayang yang dipimpin oleh seorang camat, saat ini terdiri dari 6 kelurahan yang terbagi atas 63 lingkungan, 69 RW, 208 RT dan 241 blok sensus.

### **2.2 Struktur Pegawai Negeri Kecamatan Medan Selayang**

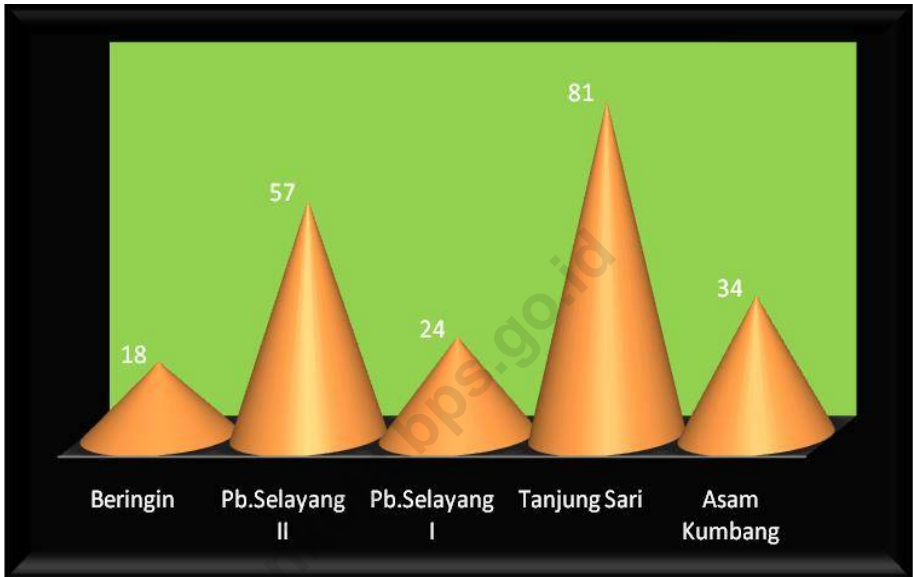
Tahun 2014, kecamatan Medan Selayang memiliki total 191 pegawai negeri yang dialokasikan di Kantor Camat dan Instansi-instansi Pemerintah lainnya dimana alokasi pegawai terbesar ada di kantor kelurahan yakni sebanyak 34 pegawai. Sedangkan alokasi pegawai terkecil terdapat pada statistik kecamatan dan pertanian yang hanya berjumlah 1 pegawai.

Bila dirinci menurut golongan, dari 191 pegawai negeri di kecamatan Medan Selayang, ternyata sebagian besar pegawai negeri sudah bergolongan III yaitu sebanyak 120 pegawai. Jumlah pegawai negeri terbanyak berada di kelurahan Tj. Sari sebanyak 7 orang.

### **2.3 Struktur Pertahanan Sipil Kecamatan Medan Selayang**

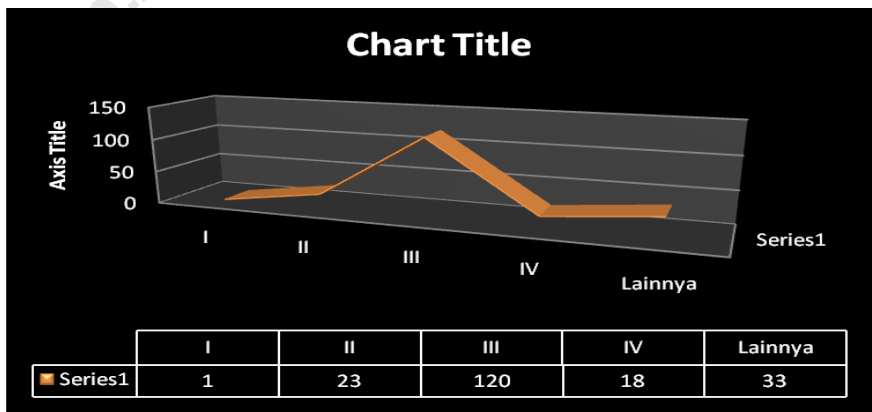
Bila dilihat dari sisi keamanannya, kecamatan Medan Selayang pada tahun 2013 memiliki 6 orang linmas, yang terdiri dari 1 orang pada tiap kelurahannya.

Gambar 2.1 Banyaknya Blok Sensus tiap Kelurahan di Kec. Medan Selayang tahun 2014



Sumber : Kantor Lurah se Kecamatan Medan Selayang

Gambar 2.2 Banyaknya PNS di Kantor Camat dan Instansi lain di Kecamatan Medan Selayang berdasarkan golongan (Jiwa)



Sumber : Kantor Camat Medan Selayang

Tabel 2.1 Banyaknya Lingkungan dan Blok sensus dirinci menurut Kelurahan di Kecamatan Medan Selayang Tahun 2011-2014

Kelurahan	Jumlah	
	Lingkungan	Blok Sensus
(1)	(2)	(5)
1. Sempakata	6	27
2. Beringin	6	18
3. PB Selayang II	17	57
4. PB Selayang I	10	24
5. Tanjung Sari	14	81
6. Asam Kumbang	10	34
<b>Jumlah</b>	<b>63</b>	<b>241</b>
<b>2013</b>	<b>63</b>	<b>241</b>
<b>2012</b>	<b>63</b>	<b>241</b>
<b>2011</b>	<b>63</b>	<b>241</b>

Sumber : Kantor Lurah se Kecamatan Medan Selayang.



Tabel 2.2 Banyaknya Pegawai Negeri Kantor Camat dan Instansi-instansi Pemerintah di Kecamatan Medan Selayang Tahun 2011-2014 (Jiwa)

Instansi	Golongan					Jumlah
	I	II	III	IV	Lainnya	
(1)	(2)	(3)	(4)	(5)	(6)	(7)
1. Kantor Camat	0	10	18	1	19	38
2. KUA	0	0	6	1	0	7
3. Statistik	0	1	0	0	0	1
4. PPLKB	0	1	4	1	1	7
5. Pertanian	0	2	1	0	3	6
6. PD. Kebersihan	0	0	0	0	4	4
7. Puskesmas	0	12	56	9	5	82
8. Kelurahan	0	3	30	0	0	33
9. Dinas P&K	0	1	5	6	0	13
<b>Jumlah</b>		<b>23</b>	<b>120</b>	<b>18</b>	<b>33</b>	<b>191</b>
<b>2013</b>	<b>1</b>	<b>13</b>	<b>83</b>	<b>7</b>	<b>7</b>	<b>111</b>
<b>2012</b>	<b>1</b>	<b>14</b>	<b>90</b>	<b>7</b>	<b>7</b>	<b>119</b>
<b>2011</b>	<b>2</b>	<b>19</b>	<b>91</b>	<b>5</b>	<b>2</b>	<b>11</b>

Sumber : Kantor Camat Medan Selayang.

Tabel 2.3 Banyaknya Pegawai Negeri menurut golongan dirinci menurut Kelurahan di Kecamatan Medan Selayang Tahun 2011-2013 (Jiwa)

Kelurahan	Golongan					Jumlah
	I	II	III	IV	Lainnya	
(1)	(2)	(3)	(4)	(5)	(6)	(7)
1. Sempakata	0	0	4	0	1	5
2. Beringin	0	0	5	0	0	5
3. PB Selayang II	0	1	5	0	0	6
4. PB Selayang I	0	2	4	0	0	6
5. Tanjung Sari	0	0	6	0	0	6
6. Asam Kumbang	0	0	6	0	0	6
<b>Jumlah</b>	<b>0</b>	<b>3</b>	<b>30</b>	<b>0</b>	<b>1</b>	<b>34</b>
<b>2013</b>	<b>0</b>	<b>3</b>	<b>30</b>	<b>0</b>	<b>0</b>	<b>33</b>
<b>2012</b>	<b>0</b>	<b>4</b>	<b>31</b>	<b>0</b>	<b>0</b>	<b>35</b>
<b>2011</b>	<b>-</b>	<b>5</b>	<b>25</b>	<b>-</b>	<b>-</b>	<b>30</b>

Sumber : Kantor Camat Medan Selayang.

Tabel 2.4 Banyaknya Pertahanan Sipil menurut Kelurahan di Kecamatan Medan Selayang Tahun 2011-2013

Kelurahan	Jumlah
(1)	(5)
1. Sempakata	1
2. Beringin	1
3. PB Selayang II	1
4. PB Selayang I	1
5. Tanjung Sari	1
6. Asam Kumbang	1
<b>Jumlah</b>	
<b>2013</b>	<b>6</b>
<b>2012</b>	<b>6</b>
<b>2011</b>	<b>144</b>

Sumber : Kantor Lurah se Kecamatan Medan Selayang.

# BAB III

## PENDUDUK DAN TENAGA KERJA





### **3.1 Jumlah penduduk, Luas Kelurahan, kepadatan penduduk per Km dirinci menurut Kelurahan di Kecamatan Medan Selayang Tahun 2014**

Kecamatan Medan Selayang dihuni oleh 104.454 orang penduduk dimana penduduk terbanyak berada di kelurahan Tj. Sari yakni sebanyak 34.382 orang. Jumlah penduduk terkecil di kelurahan Beringin yakni sebanyak 8.842 orang.

Bila dilihat dari luas kelurahan, kelurahan PB Selayang II memiliki luas yang terbesar yakni 7,0 km<sup>2</sup> sedangkan kelurahan Beringin memiliki luas terkecil yakni 0,79km<sup>2</sup>.

Bila dibandingkan antara jumlah penduduk serta luas wilayahnya, maka kelurahan Beringin merupakan kelurahan terpadat yaitu 11.192 jiwa tiap km<sup>2</sup>.

### **3.2 Struktur Penduduk berdasarkan jenis kelamin dan kelompok umur di Kecamatan Medan Selayang Tahun 2014**

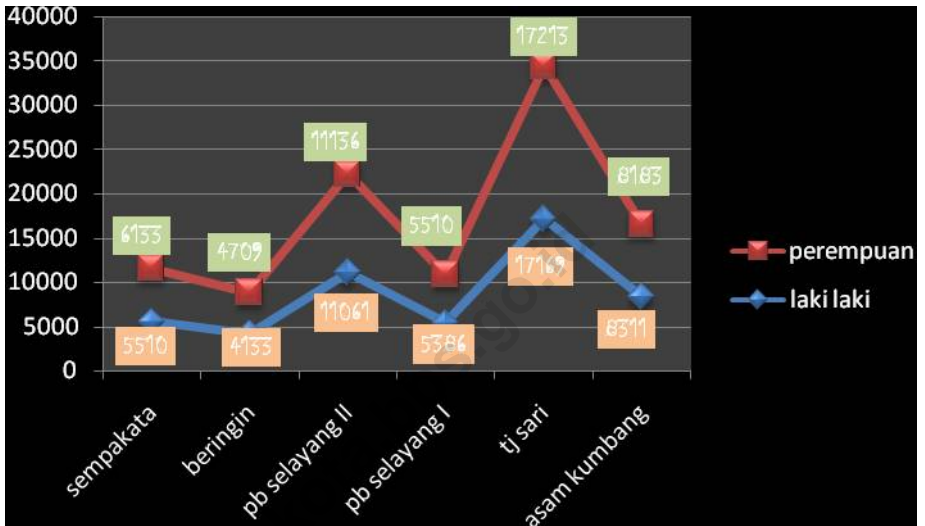
Jumlah Penduduk kecamatan Medan Selayang sebanyak 104.454 penduduk terdiri dari 51.570 orang laki-laki serta 52.884 orang perempuan. Berdasarkan kelompok umur, distribusi penduduk kecamatan Medan Selayang relatif lebih banyak penduduk usia produktif.

Terdapat warga negara Indonesia turunan cina yang berdomisili di kecamatan ini. Sebanyak 1.239 orang warga Indonesia keturunan cina berdomisili di kecamatan Medan Selayang, yakni 496 laki-laki dan 743 perempuan. Kelurahan Asam Kumbang merupakan kawasan yang ramai dihuni oleh warga Indonesia keturunan cina yakni sebanyak 895orang.

### **3.3. Status penduduk Keagamaan**

Tahun 2014 di kecamatan Medan Selayang, ternyata banyaknya jumlah penduduk yang beragama islam sebanyak 53.917, dan yang paling terkecil penganut agama budha sebanyak 1.208 orang.

Gambar 3.1 Jumlah Penduduk Per kelurahan dan Jenis Kelamin se Kecamatan Medan Selayang tahun 2014



Sumber : Badan Pusat Statistik Kota Medan

Gambar 3.2 Komposisi mata pencarian penduduk di Kecamatan Medan Selayang tahun 2013



Sumber : Kantor Lurah se Kecamatan Medan Selayang.

Tabel 3.1 Jumlah penduduk, Luas Kelurahan kepadatan penduduk per Km dirinci menurut Kelurahan di Kecamatan Medan Selayang Tahun 2011-2014

Kelurahan	Jumlah Penduduk (Jiwa)	Luas Wilayah (Km <sup>2</sup> )	KepadatanPenduduk Per Km <sup>2</sup>
(1)	(2)	(3)	(4)
1. Sempakata	11 643	5,10	2 283
2. Beringin	8 842	0,79	11 192
3. PB Selayang II	22 197	7,00	3 171
4. PB Selayang I	10 896	1,80	6 053
5. Tanjung Sari	34 382	5,10	6 742
6. Asam Kumbang	16 494	4,10	4 123
<b>Jumlah</b>	<b>104 454</b>	<b>23,79</b>	<b>4 391</b>
<b>2013</b>	<b>10 1057</b>	<b>23,89</b>	<b>32 379</b>
<b>2012</b>	<b>100 455</b>	<b>23,89</b>	<b>32 184</b>
<b>2011</b>	<b>99 982</b>	<b>23,89</b>	<b>4 185</b>

Sumber : Badan Pusat Statistik Kota Medan .



Tabel 3.2 Banyaknya Rumah Tangga, Penduduk dan Rata-rata anggota Rumah Tangga dirinci menurut Kelurahan di Kecamatan Medan Selayang Tahun 2011-2014

Kelurahan	Banyaknya		Rata-rata anggota RT
	R. Tangga	Penduduk (Jiwa)	
(1)	(2)	(3)	(4)
1. Sempakata	3 307	11 643	3,83
2. Beringin	2 296	8 842	3,85
3. PB Selayang II	5 232	22 197	4,24
4. PB Selayang I	3 403	10 896	3,20
5. Tanjung Sari	9 634	34 382	3,57
6. Asam Kumbang	3 838	16 494	4,30
<b>Jumlah</b>	<b>27 440</b>	<b>104 454</b>	<b>3,81</b>
<b>2013</b>	<b>26 928</b>	<b>101 057</b>	<b>3,75</b>
<b>2012</b>	<b>26 921</b>	<b>100 455</b>	<b>3,73</b>
<b>2011</b>	<b>26 661</b>	<b>99 982</b>	<b>3,75</b>

Sumber : Badan Pusat Statistik Kota Medan

Tabel 3.3 Jumlah Penduduk menurut jenis kelamin dirinci menurut Kelurahan di Kecamatan Medan Selayang Tahun 2011-2014

Kelurahan	Jenis Kelamin		Jumlah (Jiwa)
	Laki-laki (Jiwa)	Perempuan (Jiwa)	
(1)	(2)	(3)	(4)
1. Sempakata	5 510	6 133	11 643
2. Beringin	4 133	4 709	8 842
3. PB Selayang II	11 061	11 136	22 197
4. PB Selayang I	5 386	5 510	10 896
5. Tanjung Sari	17 169	17 213	34 382
6. Asam Kumbang	8 311	8 183	16 494
<b>Jumlah</b>	<b>51 570</b>	<b>52 884</b>	<b>104 454</b>
<b>2013</b>	<b>49 525</b>	<b>51 532</b>	<b>101 057</b>
<b>2012</b>	<b>100 455</b>	<b>49 266</b>	<b>51 189</b>
<b>2011</b>	<b>49 103</b>	<b>50 879</b>	<b>99 982</b>

Sumber : Badan Pusat Statistik Kota Medan.

Tabel 3.4 Jumlah Penduduk Menurut Kelompok Umur &amp; Jenis Kelamin Di Kecamatan Medan Selayang Tahun 2011-2014

Kelompok Umur	Jenis Kelamin		Jumlah (Jiwa)
	Laki-laki (Jiwa)	Perempuan (Jiwa)	
(1)	(2)	(3)	(4)
0-4	5 027	4 820	9 847
5-14	9 206	8 750	17 956
15-44	27 083	28 219	55 302
45-64	8 651	8 986	17 637
>=65	1 603	2 109	3 712
<b>Jumlah</b>	<b>51 570</b>	<b>52 884</b>	<b>104 454</b>
<b>2013</b>	<b>49 525</b>	<b>51 532</b>	<b>101 057</b>
<b>2012</b>	<b>49 266</b>	<b>51 189</b>	<b>100 455</b>
<b>2011</b>	<b>49 103</b>	<b>50 879</b>	<b>99 982</b>

Sumber : Badan Pusat Statistik Kota Medan.

Tabel 3.5 Banyaknya Warga Negara Asing menurut Kewarganegaraan dirinci menurut Kelurahan di Kecamatan Medan Selayang Tahun 2011-2014

Kelurahan	Kewarganegaraan			Jumlah (Jiwa)
	Cina (Jiwa)	India (Jiwa)	Lainnya (Jiwa)	
(1)	(2)	(3)	(4)	(5)
1. Sempakata	0	0	0	0
2. Beringin	0	8	0	8
3. PB Selayang II	122	271	0	393
4. PB Selayang I	15	101	0	116
5. Tanjung Sari	542	288	0	830
6. Asam Kumbang	560	387	0	947
<b>Jumlah</b>	<b>1 239</b>	<b>1 055</b>	<b>0</b>	<b>2 294</b>
<b>2013</b>	<b>1 127</b>	<b>958</b>	<b>0</b>	<b>2 068</b>
<b>2012</b>	<b>1 119</b>	<b>350</b>	<b>0</b>	<b>2 064</b>
<b>2011</b>	<b>1 621</b>	<b>289</b>	<b>-</b>	<b>1 910</b>

Sumber : Kantor Lurah se Kecamatan Medan Selayang.

Tabel 3.6 Banyaknya Mutasi dan Mutandis Penduduk menurut Kelurahan di Kecamatan Medan Selayang Tahun 2011-2014

Kelurahan	Lahir (Jiwa)	Mati (Jiwa)	Datang (Jiwa)	Pindah (Jiwa)
(1)	(2)	(3)	(4)	(5)
1. Sempakata	43	9	146	45
2. Beringin	93	44	114	146
3. PB Selayang II	149	41	312	350
4. PB Selayang I	20	33	48	94
5. Tanjung Sari	104	57	360	279
6. Asam Kumbang	82	86	229	233
<b>Jumlah</b>	<b>491</b>	<b>270</b>	<b>1 209</b>	<b>1 147</b>
<b>2013</b>	<b>468</b>	<b>257</b>	<b>1 152</b>	<b>1 094</b>
<b>2012</b>	<b>200</b>	<b>75</b>	<b>380</b>	<b>293</b>
<b>2011</b>	<b>182</b>	<b>103</b>	<b>1 079</b>	<b>235</b>

Sumber : Kantor Lurah se Kecamatan Medan Selayang.

Tabel 3.7 Komposisi Mata Pencaharian Penduduk menurut Kelurahan di Kecamatan Medan Selayang Tahun 2011-2014

Kelurahan	Pegawai			Petani (Jiwa)
	Negeri (Jiwa)	Swasta (Jiwa)	ABRI (Jiwa)	
(1)	(2)	(3)	(4)	(5)
1. Sempakata	992	1 764	45	416
2. Beringin	255	836	17	35
3. PB Selayang II	1 665	3 433	91	110
4. PB Selayang I	315	591	25	209
5. Tanjung Sari	3 483	6 507	132	1 820
6. Asam Kumbang	719	1285	573	35
<b>Jumlah</b>	<b>7 429</b>	<b>14 416</b>	<b>883</b>	<b>2625</b>
<b>2013</b>	<b>7 077</b>	<b>13 730</b>	<b>842</b>	<b>3 315</b>
<b>2012</b>	<b>7 142</b>	<b>13 736</b>	<b>853</b>	<b>2 501</b>
<b>2011</b>	<b>4 127</b>	<b>8 659</b>	<b>1 602</b>	<b>1 657</b>

Sumber : Kantor Lurah se Kecamatan Medan Selayang.

**Tabel 3.7 :** Lanjutan .....

Kelurahan	Nelayan ( Jiwa )	Peda gang ( Jiwa )	Pensiun an ( Jiwa )	Lain nya ( Jiwa )
( 1 )	( 6 )	( 7 )	( 8 )	( 9 )
1. Sempakata	0	1 150	682	1 602
2. Beringin	0	785	240	2 110
3. PB Selayang II	0	446	477	6 131
4. PB Selayang I	0	513	378	1 736
5. Tanjung Sari	0	3 087	1 004	11 249
6. Asam Kumbang	0	314	180	723
<b>Jumlah</b>		<b>6 295</b>	<b>2 961</b>	<b>23 551</b>
<b>2013</b>	<b>0</b>	<b>5 996</b>	<b>2 820</b>	<b>22 430</b>
<b>2012</b>	<b>0</b>	<b>5 980</b>	<b>2 806</b>	<b>22 414</b>
<b>2011</b>	<b>-</b>	<b>3 691</b>	<b>860</b>	<b>5 717</b>

Sumber : Kantor Lurah se Kecamatan Medan Selayang.

Tabel 3.8 Jumlah Penduduk dirinci Menurut Agama yang Dianut per Kelurahan di Kecamatan Medan Selayang Tahun 2012-2014

Kelurahan	Islam (Jiwa)	Kristen (Jiwa)	Budha (Jiwa)	Hindu (Jiwa)	Katolik (Jiwa)
(1)	(2)	(3)	(4)	(5)	(6)
1. Sempakata	5 697	3 666	0	0	2 015
2. Beringin	3 918	4 170	0	0	1 851
3. PB Selayang II	9 528	5 265	23	458	2 158
4. PB Selayang I	5 722	3 447	23	213	1 244
5. Tanjung Sari	19 085	7 760	285	417	1 284
6. Asam Kumbang	9 967	1 282	877	393	635
<b>Jumlah</b>	<b>53 917</b>	<b>25 590</b>	<b>1 208</b>	<b>1 481</b>	<b>9 187</b>
<b>2013</b>	<b>51 349</b>	<b>2 430</b>	<b>1 150</b>	<b>1 410</b>	<b>7 160</b>
<b>2012</b>	<b>51 673</b>	<b>24 286</b>	<b>1 091</b>	<b>1 385</b>	<b>8 678</b>

Sumber : Kantor Lurah se Kecamatan Medan Selayan







## BAB IV



#### **4.1 Jumlah Sekolah Negeri dan Swasta di Kecamatan Medan Selayang Tahun 2014**

Tercatat ada sejumlah fasilitas pendidikan di kecamatan Medan Selayang yaitu sebanyak 12 TK swasta, 8 SD negeri dan 24 SD swasta, 1 SLTP negeri dan 12 SLTP swasta, 5 SLTA Swasta, dan 1 SMK Negeri.

#### **4.2 Jumlah murid dan guru Sekolah Negeri dan Swasta di Kecamatan Medan Selayang Tahun 2014**

Tercatat sebanyak 3.551 siswa bersekolah di SD negeri dan 4.744 siswa bersekolah di SD swasta pada tahun 2014 di kecamatan Medan Selayang. Jumlah guru yang mengajar di SD negeri sebanyak 179 orang dan 392 orang guru mengajar di SD swasta di kecamatan Medan Selayang tahun 2014.

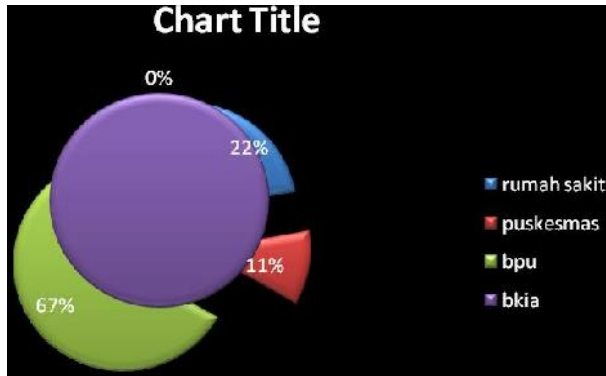
#### **4.3 Rumah Sakit, Puskesmas, BPU dan BKIA di Kecamatan Medan Selayang Tahun 2014**

Fasilitas kesehatan yang ada di kecamatan Medan Selayang dapat dikatakan masih sedikit dan belum merata di tiap kelurahannya. Tercatat bahwa hanya di kelurahan PB Selayang II terdapat puskesmas.

#### **4.4 Posyandu, Dokter dan Bidan yang melayani KB di Kecamatan Medan Selayang Tahun 2014**

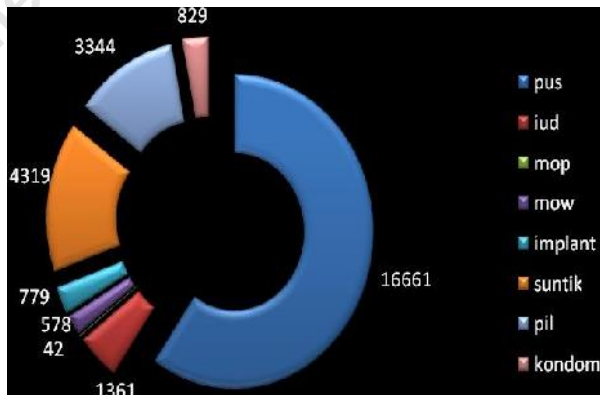
Tenaga medis yang terdapat di kecamatan Medan Selayang ini sudah cukup tersebar di tiap kelurahan dimana pendistribusiannya disesuaikan dengan kebutuhan tiap-tiap kelurahan. Terdapat sebanyak 42 posyandu, 38 dokter dan 36 bidan di kecamatan Medan Selayang. Penduduk kecamatan Medan Selayang tergolong sudah banyak yang berpartisipasi dalam penekanan angka penduduk. Terlihat dari sejumlah wanita usia subur, lebih dari setengahnya sudah menggunakan alat kontrasepsi.

Gambar 4.1 Banyaknya Rumah sakit, Puskesmas, BPU, BKIA di Kec. Medan Selayang tahun 2014



Sumber : Puskesmas Kecamatan Medan Selayang

Gambar 4.2 Persentase penggunaan Alat Kontrasepsi pasangan usia subur di kec. Medan Selayang tahun 2013



Sumber : PPLKB Kecamatan Medan Selayang

Tabel 4.1 Jumlah Sekolah PAUD, Taman Kanak-kanak (TK) Negeri, dan Swasta dirinci menurut Kelurahan di Kecamatan Medan Selayang Tahun 2011-2013

Kelurahan	PAUD	TK Negeri	TK Swasta	Jumlah
(1)	(2)	(2)	(3)	(4)
1.Sempakata	0	0	1	1
2. Beringin	0	0	1	1
3. PB Selayang II	1	2	0	3
4. PB Selayang I	1	0	2	3
5. Tanjung Sari	1	0	6	7
6. Asam Kumbang	1	0	2	3
<b>Jumlah</b>	<b>4</b>	<b>2</b>	<b>12</b>	<b>18</b>
<b>2013</b>	<b>4</b>	<b>2</b>	<b>12</b>	<b>18</b>
<b>2012</b>	<b>4</b>	<b>2</b>	<b>12</b>	<b>18</b>
<b>2011</b>	<b>-</b>	<b>2</b>	<b>12</b>	<b>14</b>

Sumber : Kantor Lurah se Kecamatan Medan Selayang.

Tabel 4.2 Jumlah Sekolah Dasar Negeri dan Swasta dirinci menurut Kelurahan di Kecamatan Medan Selayang Tahun 2011-2013

Kelurahan	SD Negeri	SD Swasta	Jumlah
(1)	(2)	(3)	(4)
1.Sempakata	2	3	5
2. Beringin	0	2	2
3. PB Selayang II	2	10	12
4. PB Selayang I	0	1	1
5. Tanjung Sari	1	6	7
6. Asam Kumbang	3	2	5
<b>Jumlah</b>	<b>8</b>	<b>24</b>	<b>32</b>
<b>2013</b>	<b>8</b>	<b>24</b>	<b>32</b>
<b>2012</b>	<b>8</b>	<b>24</b>	<b>32</b>
<b>2011</b>	<b>7</b>	<b>16</b>	<b>23</b>

Sumber : Kantor Depdikbud Kecamatan Medan Selayang.

Tabel 4.3 Jumlah murid Sekolah Dasar Negeri dan Swasta diperinci menurut Kelurahan di Kecamatan Medan Selayang Tahun 2011-2014

Kelurahan	SD Negeri (Jiwa)	SD Swasta (Jiwa)	Jumlah (Jiwa)
(1)	(2)	(3)	(4)
1. Sempakata	360	280	640
2. Beringin	0	71	71
3. PB Selayang II	1 229	1 726	2 955
4. PB Selayang I	0	174	174
5. Tanjung Sari	280	2 078	2 358
6. Asam Kumbang	1 682	415	2 097
<b>Jumlah</b>	<b>3 551</b>	<b>4 744</b>	<b>8 295</b>
<b>2013</b>	<b>3 422</b>	<b>4 744</b>	<b>8 166</b>
<b>2012</b>	<b>3 035</b>	<b>4 968</b>	<b>8 003</b>
<b>2011</b>	<b>2 924</b>	<b>4 560</b>	<b>7 484</b>

Sumber : Kantor Depdikbud Kecamatan Medan Selayang.



Tabel 4.4 Jumlah Guru Sekolah Dasar Negeri dan Swasta diperinci menurut Kelurahan di Kecamatan Medan Selayang Tahun 2012-2014

Kelurahan	SD Negeri (Jiwa)	SD Swasta (Jiwa)	Jumlah (Jiwa)
(1)	(2)	(3)	(4)
1.Sempakata	26	29	55
2. Beringin	0	8	8
3. PB Selayang II	60	137	197
4. PB Selayang I	0	12	12
5. Tanjung Sari	16	149	165
6. Asam Kumbang	77	57	134
<b>Jumlah</b>	<b>179</b>	<b>392</b>	<b>571</b>
<b>2013</b>	<b>172</b>	<b>385</b>	<b>557</b>
<b>2012</b>	<b>148</b>	<b>387</b>	<b>535</b>

Sumber : Kantor Depdikbud Kecamatan Medan Selayang.

Tabel 4.5 Rasio Murid dan Guru Pada Sekolah Dasar Menurut Kelurahan di Kecamatan Medan Selayang Tahun 2012-2014

Tahun/Kecamatan <i>Year/District</i>	Rasio Murid Dan Guru		
	SD Negeri	SD Swasta	SD Negeri dan SD Swasta
(1)	(2)	(3)	(4)
1. Sempakata	14	10	12
2. Beringin	0	9	9
3. PB Selayang II	20	13	15
4. PB Selayang I	0	14	14
5. Tanjung Sari	17	14	14
6. Asam Kumbang	22	7	16
<b>Jumlah</b>	20	67	14
<b>2013</b>	78	77	89
<b>2012</b>	78	77	89

Sumber : Kantor Depdikbud Kecamatan Medan Selayang.

Tabel 4.6 Jumlah Sekolah Lanjutan Tingkat Pertama Negeri dan Swasta diperinci menurut Kelurahan di Kecamatan Medan Selayang Tahun 2011-2014

Kelurahan	Negeri	Swasta	Jumlah
(1)	(2)	(3)	(4)
1.Sempakata	0	2	2
2. Beringin	0	1	1
3. PB Selayang II	0	2	2
4. PB Selayang I	0	3	3
5. Tanjung Sari	0	4	4
6. Asam Kumbang	1	0	1
<b>Jumlah</b>	<b>1</b>	<b>12</b>	<b>13</b>
<b>2013</b>	<b>1</b>	<b>12</b>	<b>13</b>
<b>2012</b>	<b>1</b>	<b>12</b>	<b>13</b>
<b>2011</b>	<b>-</b>	<b>12</b>	<b>13</b>

Sumber : Kantor Depdikbud Kecamatan Medan Selayang.

Tabel 4.7 Jumlah Sekolah Lanjutan Tingkat Atas Negeri dan Swasta diperinci menurut Kelurahan di Kecamatan Medan Selayang Tahun 2011-2014

Kelurahan	Negeri		Swasta		Jumlah
	Keju ruan	Umum	Keju ruan	Umum	
(1)	(2)	(3)	(4)	(5)	(6)
1.Sempakata	0	0	0	0	0
2. Beringin	0	0	0	0	0
3. PB Selayang II	0	0	0	2	2
4. PB Selayang I	1	0	0	1	2
5. Tanjung Sari	0	0	0	2	2
6. Asam Kumbang	0	0	0	0	0
<b>Jumlah</b>	<b>1</b>	<b>0</b>	<b>0</b>	<b>5</b>	<b>6</b>
<b>2013</b>	<b>1</b>	<b>0</b>	<b>0</b>	<b>5</b>	<b>6</b>
<b>2012</b>	<b>1</b>	<b>0</b>	<b>0</b>	<b>5</b>	<b>6</b>
<b>2011</b>	<b>1</b>	<b>-</b>	<b>-</b>	<b>5</b>	<b>6</b>

Sumber : Kantor Depdikbud Kecamatan Medan Selayang.

Tabel 4.8 Banyaknya Rumah Sakit, Puskesmas, BPU dan BKIA diperinci menurut Kelurahan di Kecamatan Medan Selayang Tahun 2011-2014

Kelurahan	Rumah Sakit	Puskesmas	BPU	BKIA
(1)	(2)	(3)	(4)	(5)
1. Sempakata	3	0	0	0
2. Beringin	0	0	2	0
3. PB Selayang II	1	1	9	0
4. PB Selayang I	0	0	2	0
5. Tanjung Sari	2	1	4	0
6. Asam Kumbang	0	1	1	0
<b>Jumlah</b>	<b>6</b>	<b>3</b>	<b>18</b>	<b>0</b>
<b>2013</b>	<b>6</b>	<b>3</b>	<b>18</b>	<b>0</b>
<b>2012</b>	<b>6</b>	<b>3</b>	<b>18</b>	<b>0</b>
<b>2011</b>	<b>3</b>	<b>1</b>	<b>11</b>	<b>12</b>

Sumber : Puskesmas Kecamatan Medan Selayang.

Tabel 4.9 Jumlah Posyandu, Dokter dan Bidan yang melayani KB diperinci menurut Kelurahan di Kecamatan Medan Selayang Tahun 2011-2014

Kelurahan	Posyandu	Dokter	Bidan
(1)	(2)	(3)	(4)
1. Sempakata	4	1	3
2. Beringin	5	5	4
3. PB Selayang II	9	8	8
4. PB Selayang I	7	2	5
5. Tanjung Sari	10	19	12
6. Asam Kumbang	7	3	4
<b>Jumlah</b>	<b>42</b>	<b>38</b>	<b>36</b>
<b>2013</b>	<b>42</b>	<b>38</b>	<b>36</b>
<b>2012</b>	<b>42</b>	<b>38</b>	<b>36</b>
<b>2011</b>	<b>40</b>	<b>42</b>	<b>37</b>

Sumber : Puskesmas Kecamatan Medan Selayang.

Tabel 4.10 Jumlah Pasangan Usia Subur (PUS) yang mempergunakan alat kontrasepsi IUD, Pil, Kondom, Mow/P, Implant dan Suntikan diperinci menurut Kelurahan di Kecamatan Medan Selayang Tahun 2011-2014

Kelurahan	P U S	Alat yang dipakai		
		I U D	M O P	M O W
(1)	(2)	(3)	(4)	(5)
1. Sempakata	1 318	45	1	37
2. Beringin	1 298	122	2	58
3. PB Selayang II	4 121	502	14	222
4. PB Selayang I	1 736	109	4	98
5. Tanjung Sari	5 682	470	14	121
6. Asam Kumbang	2 506	113	7	42
<b>Jumlah</b>	<b>16 661</b>	<b>1 361</b>	<b>42</b>	<b>578</b>
<b>2013</b>	<b>15 868</b>	<b>1 297</b>	<b>40</b>	<b>549</b>
<b>2012</b>	<b>15 038</b>	<b>1 200</b>	<b>39</b>	<b>531</b>
<b>2011</b>	<b>15 011</b>	<b>1 130</b>	<b>6</b>	<b>479</b>

Sumber : PPLKB Kecamatan Medan Selayang.

Tabel 4.10: Lanjutan .....

Kelurahan	Alat yang dipakai			
	Implant	Suntik	Pil	Kondom
(1)	(6)	(7)	(8)	(9)
1. Sempakata	100	407	232	41
2. Beringin	56	315	254	36
3. PB Selayang II	196	947	660	179
4. PB Selayang I	188	311	319	126
5. Tanjung Sari	139	1 628	1 049	349
6. Asam Kumbang	100	711	830	98
<b>Jumlah</b>	<b>779</b>	<b>4 319</b>	<b>3 343</b>	<b>829</b>
<b>2013</b>	<b>741</b>	<b>4 144</b>	<b>3 186</b>	<b>789</b>
<b>2012</b>	<b>574</b>	<b>3 832</b>	<b>2 957</b>	<b>682</b>
<b>2011</b>	<b>458</b>	<b>4 077</b>	<b>2 998</b>	<b>595</b>

Sumber : PPLKB Kecamatan Medan Selayang.



Tabel 4.11 Banyaknya Sarana Ibadah Menurut Kelurahan di Kecamatan Medan Selayang Tahun 2011-2014

Kelurahan	Mesjid	Langgar	Gereja	Kelenteng	Jumlah
(1)	(2)	(3)	(4)	(5)	(6)
1. Sempakata	4	0	8	0	12
2. Beringin	4	0	3	0	7
3. PB Selayang II	9	1	5	0	15
4. PB Selayang I	6	2	7	0	15
5. Tanjung Sari	17	6	8	0	31
6. Asam Kumbang	9	4	4	0	15
<b>Jumlah</b>	<b>49</b>	<b>13</b>	<b>35</b>	<b>0</b>	<b>95</b>
<b>2013</b>	<b>47</b>	<b>13</b>	<b>35</b>	<b>0</b>	<b>95</b>
<b>2012</b>	<b>44</b>	<b>16</b>	<b>3</b>	<b>1</b>	<b>123</b>
<b>2011</b>	<b>40</b>	<b>7</b>	<b>34</b>	<b>1</b>	<b>82</b>

Sumber : KUA Kecamatan Medan Selayang.

Tabel 4.12 Banyaknya Nikah, Talak, Cerai dan Rujuk menurut Kelurahan di Kecamatan Medan Selayang Tahun 2011-2014

Kelurahan	Nikah	Talak	Cerai	Rujuk
(1)	(2)	(3)	(4)	(5)
1. Sempakata	17	0	0	0
2. Beringin	5	0	0	0
3. PB Selayang II	43	0	0	0
4. PB Selayang I	9	0	0	0
5. Tanjung Sari	51	0	0	0
6. Asam Kumbang	28	0	0	0
<b>Jumlah</b>	<b>143</b>	<b>0</b>	<b>0</b>	<b>0</b>
<b>2013</b>	<b>698</b>	<b>0</b>	<b>0</b>	<b>0</b>
<b>2012</b>	<b>779</b>	<b>0</b>	<b>0</b>	<b>0</b>
<b>2011</b>	<b>668</b>	-	-	-

Sumber : KUA Kecamatan Medan Selayang.

Tabel 4.13 Banyaknya Lapangan Olah Raga dirinci menurut jenis Olah Raga per Kelurahan di Kecamatan Medan Selayang Tahun 2011-2014

Kelurahan	Banyaknya Lapangan				
	Bola Kaki	Bola Volly	Bulu tangkis	Tenis Meja	Futsal
(1)	(2)	(3)	(4)	(5)	(6)
1. Sempakata	3	4	3	2	2
2. Beringin	0	0	2	0	0
3. PB Selayang II	0	0	3	4	3
4. PB Selayang I	0	1	0	1	6
5. Tanjung Sari	2	3	5	5	5
6. Asam Kumbang	1	2	3	1	1
<b>Jumlah</b>	<b>6</b>	<b>10</b>	<b>16</b>	<b>13</b>	<b>17</b>
<b>2013</b>	<b>6</b>	<b>10</b>	<b>16</b>	<b>13</b>	<b>17</b>
<b>2012</b>	<b>6</b>	<b>10</b>	<b>16</b>	<b>13</b>	<b>17</b>
<b>2011</b>	<b>5</b>	<b>8</b>	<b>7</b>	<b>5</b>	<b>10</b>

Sumber : Kantor Lurah se Kecamatan Medan Selayang



# BAB V

## INDUSTRI, ENERGI DAN AIR MINUM

<http://medanku>



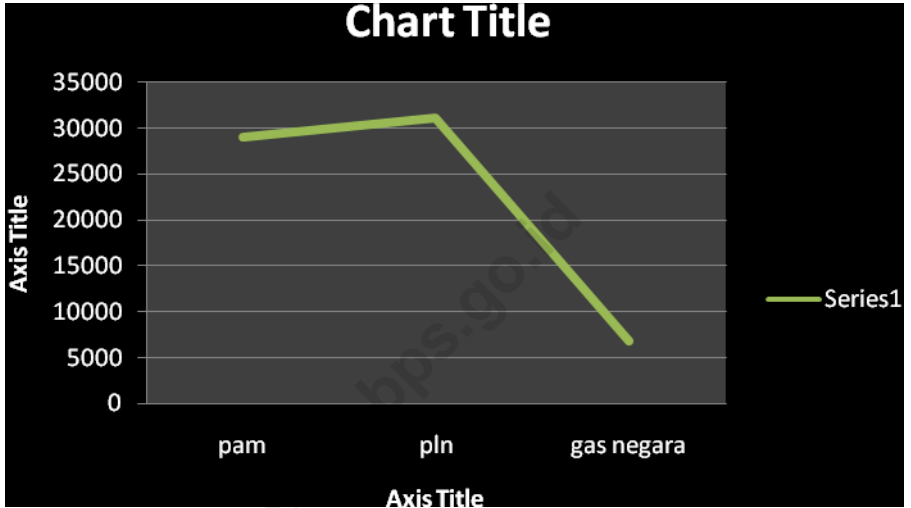
### **5.1 Banyaknya Perusahaan Industri Besar, Sedang, Kecil dan Kerajinan Rumah Tangga di Kecamatan Medan Selayang Tahun 2014**

Perusahaan industri di Medan Selayang sudah mulai bermunculan. Perusahaan Industri di kelurahan Medan Selayang lebih didominasi oleh industri rumah tangga. Tercatat pada tahun 2014 terdapat 7 industri besar sedang, 13 industri kecil dan 157 industri rumah tangga di kecamatan Medan Selayang.

### **5.2 Banyaknya Rumah Tangga Pelanggan Listrik Negara dan air minum PAM di Kecamatan Medan Selayang Tahun 2014**

Pada tahun 2014 ini, penyediaan listrik dari PLN dan penyediaan air dari PAM sudah mulai membaik. Tercatat sebanyak 31.106 rumah tangga yang berlangganan listrik PLN dan 29.076 rumah tangga yang berlangganan air PAM di kecamatan Medan Selayang.

Gambar 5.1 Banyaknya Rumah tangga Pelanggan AIR PAM, Listrik PLN dan Gas Negara di Kec. Medan Selayang tahun 2013



Sumber : Kantor Lurah se Kecamatan Medan Selayang

Tabel 5.1 Banyaknya Perusahaan Industri Besar, Sedang, Kecil dan Kerajinan Rumah Tangga menurut Kelurahan di Kecamatan Medan Selayang Tahun 2011-2014

Kelurahan	Besar/ Sedang	Kecil	Rumah Tangga
(1)	(2)	(3)	(4)
1. Sempakata	1	0	0
2. Beringin	0	0	0
3. PB Selayang II	0	0	135
4. PB Selayang I	3	0	0
5. Tanjung Sari	1	6	14
6. Asam Kumbang	2	7	8
<b>Jumlah</b>	<b>7</b>	<b>13</b>	<b>157</b>
<b>2013</b>	<b>7</b>	<b>13</b>	<b>157</b>
<b>2012</b>	<b>7</b>	<b>13</b>	<b>157</b>
<b>2011</b>	<b>7</b>	<b>207</b>	<b>30</b>

Sumber : Kantor Lurah se Kecamatan Medan Selayang.



Tabel 5.2 Banyaknya Rumah Tangga Pelanggan Listrik Negara per Kelurahan di Kecamatan Medan Selayang Tahun 2011-2014

Kelurahan	Banyaknya Pelanggan Rumah Tangga (pelanggan)	Banyaknya Pelanggan Non-Ruta (pelanggan)	Jumlah (pelanggan)
(1)	(2)	(3)	(4)
1. Sempakata	2 815	0	2 815
2. Beringin	2 520	0	2 520
3. PB Selayang II	5 390	0	5 390
4. PB Selayang I	7 018	0	7 018
5. Tanjung Sari	9 038	0	9 038
6. Asam Kumbang	4 325	0	4 325
<b>Jumlah</b>	<b>31 106</b>	<b>0</b>	<b>31 106</b>
<b>2013</b>	<b>29 625</b>	<b>0</b>	<b>29 625</b>
<b>2012</b>	<b>28 047</b>	<b>0</b>	<b>28 047</b>
<b>2011</b>	<b>23 943</b>	<b>-</b>	<b>23 943</b>

Sumber : Kantor Lurah se Kecamatan Medan Selayang

Tabel 5.3 Banyaknya Rumah Tangga Pelanggan Gas Negara per Kelurahan di Kecamatan Medan Selayang Tahun 2011-2014

Kelurahan	Banyaknya Pelanggan Rumah Tangga (pelanggan)	Banyaknya Pelanggan Non-Ruta (pelanggan)	Jumlah (pelanggan)
(1)	(2)	(3)	(4)
1. Sempakata	0	0	0
2. Beringin	0	0	0
3. PB Selayang II	1 865	0	1 865
4. PB Selayang I	672	0	672
5. Tanjung Sari	2 773	0	2 773
6. Asam Kumbang	1 456	0	1 456
<b>Jumlah</b>	<b>6 766</b>	<b>0</b>	<b>6 766</b>
<b>2013</b>	<b>6 766</b>	<b>0</b>	<b>6 766</b>
<b>2012</b>	<b>6 766</b>	<b>0</b>	<b>6 766</b>
<b>2011</b>	<b>26 660</b>	<b>-</b>	<b>26 660</b>

Sumber : Kantor Lurah se Kecamatan Medan Selayang

Tabel 5.4 Banyaknya Rumah Tangga Pelanggan Air Minum melalui PAM per Kelurahan se Kecamatan Medan Selayang Tahun 2011-2014

Kelurahan	Banyaknya Pelanggan Rumah Tangga (pelanggan)	Banyaknya Pelanggan Non-Ruta (pelanggan)	Jumlah (pelanggan)
(1)	(2)	(3)	(4)
1. Sempakata	2 787	0	2 787
2. Beringin	2 495	0	2 495
3. PB Selayang II	4 850	0	4 850
4. PB Selayang I	6 982	0	6 982
5. Tanjung Sari	7 681	0	7 681
6. Asam Kumbang	4 281	0	4 281
<b>Jumlah</b>	<b>29 076</b>	<b>0</b>	<b>29 076</b>
<b>2013</b>	<b>27 692</b>	<b>0</b>	<b>27 692</b>
<b>2012</b>	<b>17 361</b>	<b>0</b>	<b>17 361</b>
<b>2011</b>	<b>26 661</b>	<b>-</b>	<b>26 661</b>

Sumber : Kantor Lurah se Kecamatan Medan Selayang



<http://medanke>

# BAB VI

# EKONOMI

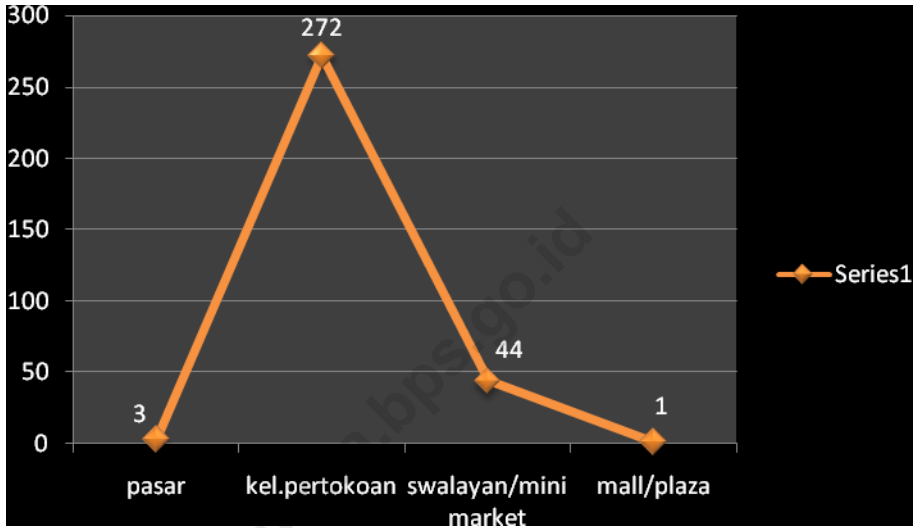


### **Ekonomi di Kecamatan Medan Selayang**

Sejumlah pasar dan pertokoan belum ramai mendukung kegiatan perekonomian di kecamatan Medan Selayang, diantaranya hanya terdapat 37 swalayan. Terdapat 3 SPBU di kecamatan Medan Selayang. Untuk fasilitas bengkel kendaraan bermotor, belum banyak bengkel yang ada di kecamatan ini yaitu sebanyak 74 bengkel sepeda motor dan 48 bengkel mobil.

<http://medankota.bps.go.id>

Gambar 6.1: Banyaknya Pasar dan pertokoan per kelurahan di Kec. Medan Selayang tahun 2014



Sumber : Kantor Lurah se Kecamatan Medan Selayang

Tabel 6.1 Banyaknya Pasar dan Pertokoan per Kelurahan di Kecamatan Medan Selayang Tahun 2011-2014

Kelurahan	Pasar	Kelompok Pertokoan	Swalayan/ mini market	Mall / Plaza
(1)	(2)	(3)	(4)	(5)
1. Sempakata	0	0	6	0
2. Beringin	1	15	4	0
3. PB Selayang II	1	14	4	0
4. PB Selayang I	1	11	3	0
5. Tanjung Sari	0	165	17	1
6. Asam Kumbang	0	67	10	0
<b>Jumlah</b>	<b>3</b>	<b>272</b>	<b>44</b>	<b>1</b>
<b>2013</b>	<b>3</b>	<b>250</b>	<b>37</b>	<b>1</b>
<b>2012</b>	<b>3</b>	<b>250</b>	<b>37</b>	<b>0</b>
<b>2011</b>	<b>-</b>	<b>27</b>	<b>12</b>	<b>-</b>

Sumber : Kantor Lurah se Kecamatan Medan Selayang.



Tabel 6.2 Jumlah Pasar Yang Dikelola Pemerintah, Swasta, dan Tanpa Pengelola di Kecamatan Medan Selayang Tahun 2011-2014

Kelurahan	Pasar dikelola Pemerintah	Pasar dikelola Swasta	Pasar Tanpa Pengelola
(1)	(2)	(3)	(4)
1. Sempakata	0	0	0
2. Beringin	0	0	1
3. PB Selayang II	0	0	0
4. PB Selayang I	0	0	0
5. Tanjung Sari	0	0	0
6. Asam Kumbang	0	0	0
<b>Jumlah</b>			
<b>2013</b>	<b>0</b>	<b>0</b>	<b>1</b>
<b>2012</b>	<b>0</b>	<b>0</b>	<b>1</b>
<b>2011</b>	<b>-</b>	<b>-</b>	<b>1</b>

Sumber : Kantor Lurah se Kecamatan Medan Selayang.

Tabel 6.3 Jumlah SPBU dan Agen Minyak Tanah (Pangkalan) di Kecamatan Medan Selayang Tahun 2011-2013

Kelurahan	SPBU	Jumlah Agen Minyak Tanah
(1)	(2)	(3)
1. Sempakata	1	0
2. Beringin	0	0
3. PB Selayang II	0	0
4. PB Selayang I	1	0
5. Tanjung Sari	1	0
6. Asam Kumbang	0	0
<b>Jumlah</b>		
<b>2013</b>	<b>3</b>	<b>0</b>
<b>2012</b>	<b>3</b>	<b>0</b>
<b>2011</b>	<b>2</b>	<b>7</b>

Sumber : Kantor Lurah se Kecamatan Medan Selayang.

Tabel 6.4 Banyaknya Bengkel Sepeda Motor dan Mobil menurut Kelurahan di Kecamatan Medan Selayang Tahun 2011- 2013

Kelurahan	Sepeda Motor	Mobil
(1)	(2)	(3)
1. Sempakata	6	12
2. Beringin	6	4
3. PB Selayang II	18	3
4. PB Selayang I	4	3
5. Tanjung Sari	26	19
6. Asam Kumbang	14	7
<b>Jumlah</b>		
<b>2013</b>	<b>74</b>	<b>48</b>
<b>2012</b>	<b>74</b>	<b>48</b>
<b>2011</b>	<b>63</b>	<b>39</b>

Sumber : Kantor Lurah se Kecamatan Medan Selayang.

Tabel 6.5 Banyaknya Tempat Pencucian Mobil (Doorsmer) per Kelurahan di Kecamatan Medan Selayang Tahun 2011-2014

Kelurahan	Banyaknya Doorsmer Mobil	Banyaknya Doorsmer Sepeda motor
(1)	(2)	(3)
1. Sempakata	3	8
2. Beringin	3	9
3. PB Selayang II	3	34
4. PB Selayang I	0	10
5. Tanjung Sari	11	25
6. Asam Kumbang	4	14
<b>Jumlah</b>	<b>24</b>	<b>100</b>
<b>2013</b>	<b>24</b>	<b>94</b>
<b>2012</b>	<b>24</b>	<b>94</b>
<b>2011</b>	<b>23</b>	<b>50</b>

Sumber : Kantor Lurah se Kecamatan Medan Selayang.





# BAB VII

## HOTEL, RESTORAN DAN PARIWISATA



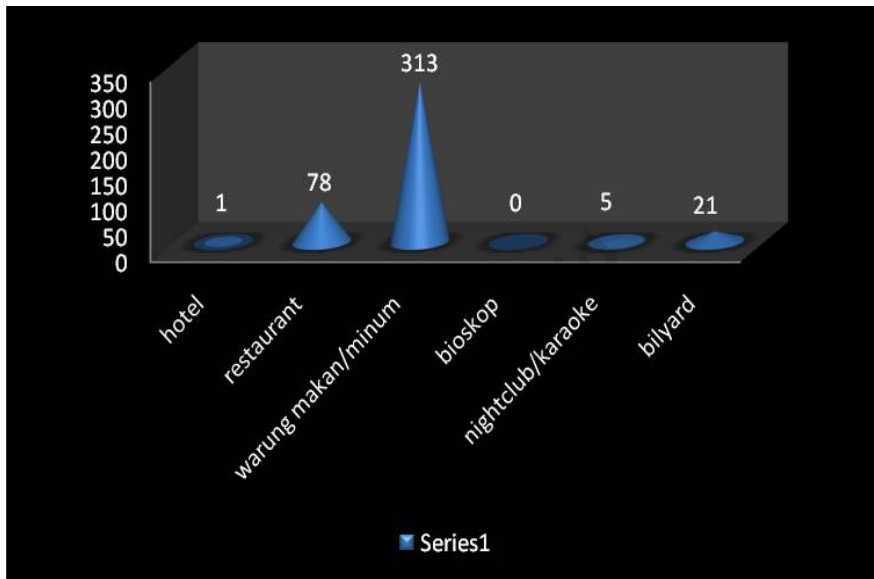
### **Hotel, restoran dan pariwisata di kecamatan Medan Selayang tahun 2014**

Medan Selayang sudah cukup memiliki beberapa fasilitas pariwisata diantaranya hotel, karaoke, dan bilyard. Restoran dan warung makan juga sudah cukup banyak di kecamatan Medan Selayang dan yang terbanyak ada di kelurahan Tanjung Sari.

<http://medankota.bps.go.id>



Gambar 7.1: Banyaknya Hotel, Restoran, dan Warung Makan / Minum di Kecamatan Medan Selayang tahun 2014



Sumber : Kantor Lurah se Kecamatan Medan Selayang

Tabel 7.1 Jumlah Hotel, Bioskop, Night Club dan Bilyard menurut Kelurahan di Kecamatan Medan Selayang Tahun 2011-2014

Kelurahan	Hotel/ Losmen	Bioskop	Night Club/ Karaoke	Bilyard
(1)	(2)	(3)	(4)	(5)
1. Sempakata	1	0	5	1
2. Beringin	0	0	0	7
3. PB Selayang II	0	0	0	3
4. PB Selayang I	0	0	0	5
5. Tanjung Sari	0	0	0	2
6. Asam Kumbang	0	0	0	3
<b>Jumlah</b>	<b>1</b>	<b>0</b>	<b>5</b>	<b>21</b>
<b>2013</b>	<b>1</b>	<b>0</b>	<b>5</b>	<b>18</b>
<b>2012</b>	<b>1</b>	<b>0</b>	<b>5</b>	<b>18</b>
<b>2011</b>	<b>3</b>	<b>-</b>	<b>8</b>	<b>14</b>

Sumber : Kantor Lurah Kecamatan Medan Selayang.

Tabel 7.2 Banyaknya Rumah Makan/Restoran dan Warung Minum per Kelurahan di Kecamatan Medan Selayang Tahun 2011-2014

Kelurahan	Restoran/ R.Makan	Warung Makan/ Minum
(1)	(2)	(3)
1. Sempakata	11	12
2. Beringin	2	31
3. PB Selayang II	11	113
4. PB Selayang I	15	48
5. Tanjung Sari	19	66
6. Asam Kumbang	20	43
<b>Jumlah</b>	<b>78</b>	<b>313</b>
<b>2013</b>	<b>70</b>	<b>286</b>
<b>2012</b>	<b>70</b>	<b>286</b>
<b>2011</b>	<b>146</b>	<b>182</b>

Sumber : Kantor Lurah se Kecamatan Medan Selayang.

Tabel 7.3 Jumlah Panti Pijat, Masseur, Pangkas, Salon dan Praktek Dukun Patah menurut Kelurahan di Kecamatan Medan Selayang Tahun 2011-2014

Kelurahan	Panti Pijat/ Masseur	Dukun Patah	T.Pang Kas	Salon kecantikan
(1)	(2)	(3)	(4)	(5)
1. Sempakata	2	0	2	7
2. Beringin	0	0	3	21
3. PB Selayang II	1	0	11	17
4. PB Selayang I	1	0	7	6
5. Tanjung Sari	8	1	21	48
6. Asam Kumbang	3	1	7	11
<b>Jumlah</b>	<b>15</b>	<b>2</b>	<b>51</b>	<b>110</b>
<b>2013</b>	<b>16</b>	<b>2</b>	<b>51</b>	<b>110</b>
<b>2012</b>	<b>16</b>	<b>2</b>	<b>51</b>	<b>110</b>
<b>2011</b>	<b>1</b>	<b>2</b>	<b>51</b>	<b>41</b>

Sumber : Kantor Lurah se Kecamatan Medan Selayang.

Tabel 7.4 Jumlah Tempat Video Game/ play Station dan Penyewaan Kaset Video/ VCD/ DVD menurut Kelurahan di Kecamatan Medan Selayang Tahun 2011-2014

	Kelurahan	Video Game/ Play Station	Penyewaan Kaset Video/ VCD/ DVD	Warnet/Ga me Online
	(1)	(2)	(3)	
1.	Sempakata	1	0	14
2.	Beringin	3	0	9
3.	PB Selayang II	4	0	16
4.	PB Selayang I	6	0	9
5.	Tanjung Sari	7	0	28
6.	Asam Kumbang	8	0	14
	<b>Jumlah</b>	<b>29</b>	<b>0</b>	<b>90</b>
	<b>2013</b>	<b>29</b>	<b>0</b>	<b>90</b>
	<b>2012</b>	<b>29</b>	<b>0</b>	<b>90</b>
	<b>2011</b>	<b>42</b>	<b>3</b>	<b>-</b>

Sumber : Kantor Lurah se Kecamatan Medan Selayang.



<http://medanko>

## BAB VIII

# KEUANGAN DAN HARGA



### **Banyaknya Lembaga Keuangan menurut Kelurahan di Kecamatan Medan Selayang Tahun 2014**

Ketersediaan fasilitas keuangan untuk menunjang kegiatan ekonomi masyarakat di kecamatan Medan Selayang masih sangat terbatas. Hanya terdapat 9 bank, 7 leasing, 2 koperasi dan 5 pegadaian di kecamatan Medan Selayang tahun 2012.

<http://medankota.bps.go.id>



Tabel 8.1 Banyaknya Lembaga Keuangan menurut Kelurahan di Kecamatan Medan Selayang Tahun 2011-2014

Kelurahan	BANK	Leasing/ Finance	Valuta Asing
(1)	(2)	(3)	(4)
1. Sempakata	2	0	0
2. Beringin	0	2	0
3. PB Selayang II	0	0	0
4. PB Selayang I	0	1	0
5. Tanjung Sari	5	2	0
6. Asam Kumbang	2	2	0
<b>Jumlah</b>	<b>9</b>	<b>7</b>	<b>0</b>
<b>2013</b>	<b>9</b>	<b>7</b>	<b>0</b>
<b>2012</b>	<b>9</b>	<b>7</b>	<b>0</b>
<b>2011</b>	<b>2</b>	<b>3</b>	<b>-</b>

Sumber : Kantor Lurah se Kecamatan Medan Selayang.

**Tabel 8.1 :** Lanjutan .....

Kelurahan	Koperasi	Pegadaian	Jumlah
(1)	(5)	(6)	(7)
1. Sempakata	0	0	0
2. Beringin	1	0	0
3. PB Selayang II	0	0	0
4. PB Selayang I	0	0	0
5. Tanjung Sari	1	4	5
6. Asam Kumbang	0	1	1
<b>Jumlah</b>	<b>2</b>	<b>5</b>	<b>23</b>
<b>2013</b>	<b>2</b>	<b>5</b>	<b>7</b>
<b>2012</b>	<b>2</b>	<b>5</b>	<b>7</b>
<b>2011</b>	<b>2</b>	<b>3</b>	<b>-</b>

Sumber : Kantor Lurah se Kecamatan Medan Selayang.

<http://medankota.bps.go.id>



<http://medan>

# LAMPIRAN



Daftar 1 Nama Camat dan Lamanya menjabat di Kecamatan Medan Selayang sejak Tahun 1974 s/d sekarang

No.	N a m a	Tahun Masa Jabatan
(1)	(2)	(3)
1.	Zailani Zaitun OK	1991 – 1993
2.	Drs. Farid Wajedi	1993 – 1998
3.	Drs. Parluhutan Hsb	1998 – 2000
4.	H. Syarifuddin SH	2000 – 2006
5.	M. Reza Hanafi	2006 - 2010
6.	Drs. Halim	2010 – 2012
7.	Zulfakhri Ahmadi S.Sos	2012 – 2015
8.	Suta Tolang Lubis S.STP, M.AP	2015 -

Sumber : Kantor Camat Medan Selayang.

Daftar 2 Nama Lurah dan Lamanya Menjabat menurut Kelurahan di Kecamatan Medan Selayang

No. (1)	N a m a (2)	Lamanya Menjabat (3)
1.	<u>Sempakata</u>	
	- Yakin Ginting	1996 – 1998
	- Drs. Andrian	1998 – 2001
	- Hasanuddin Lingga S.Sos	2001 – 2012
	- Zul Ahyudi Solin AP.M.si	2012 – 2013
	- Enoch P. Tavip S.Sos, M.si	2013
2.	<u>Beringin</u>	
	- DTA Siregar	1991 – 1993
	- Joni Sebayang	1993 – 2001
	- Suwito Sinaga	2001 – 2012
	- Zul Ahyudi Solin	2012 – 2012
	- Arista Sinaga SIP	2012
3.	<u>PB SELAYANG II</u>	
	- Drs. Ngasub Karo-karo	1991 – 1994
	- Drs. Kustanto	1994 – 1997
	- Zailun SH	1997 – 1999
	- Baram Ginting	1999 – 2001
	- Joni Sebayang	2001 – 2006
	- Datuk Delizar	2006 – 2012
	- Salamuddin	
	- Ali Sitepu SE.S.Sos.M.IP	2007 – 2012
	- Zuhri Abrar Nasution	2012

**Daftar 2: Lanjutan .....**

No.	N a m a	Lamanya Menjabat
(1)	(2)	(3)
4.	<u>PB Selayang I</u>	
	- Sarikat Bangun	1991 – 1997
	- Ali Sitepu	1997 – 2002
	- A. Aziz Umar	2002 – 2004
	- Sintong Sihotang	2004 – 2012
	- Endra Ridho	2012 – 2012
	- M. Oddi AB	2012 – 2012
	- Yurian Fahmy Lubis SSTP. M.AP	2012 – 2013
	- Namo Ginting, SE	2013
5.	<u>Tanjung Sari</u>	
	- Anwar Rkt	1991 – 1998
	- Datuk Delizar	1998 – 2006
	- H. Ahyaruddin	2007 – 2012
	- Lorentius S.Sos	2012 _ 2013
	- Drs. Lilik	2013
6.	<u>Asam Kumbang</u>	
	- Abd Rahman	1991 – 1993
	- Wan Hairuddin	1993 – 2005
	- Rahnan	2005 – 2012
	- J. Nasir Pohan SE	2012 – 2012
	- Riswan Sihombing	2012 - 2013
	- Yurian Fahmy Lubis S.STP, M.AP	2013

Sumber : Kantor Camat Medan Selayang.



Daftar 3 Daftar nama dan Alamat Kantor Kelurahan di Kecamatan Medan Selayang Tahun 2013

---

---

Kelurahan	Nama Lurah	Alamat Kantor Kelurahan & Telp.
(1)	(2)	(3)
1. Sempakata	Enoh Tavip S.Sos	Jl. Bunga Terompet
2. Beringin	Arista Sinaga SIP	Jl. Saudara
3. PB Selayang II	ZuhriAbrar Nasution, S.STP	Jl. Bunga Mawar
4. PB Selayang I	Namo Ginting, SE	Jl. Sei Batu Gingging
5. Tanjung Sari	Drs. Lilik M.AP	Jl. Setia Budi Pasar I
6. Asam Kumbang	Yurian Fahmi Lubis S.STP. MAP	Jl. Bunga Baldu

---

Sumber : Kantor Camat Medan Selayang

# DATA

MENCERDASKAN BANGSA



**Badan Pusat Statistik Kota Medan**

Jl. Gaperta/Brigjend. H. Abdul Manaf Lubis No.311 Helvetia - Medan 20124  
Telp. (061) 8449285; Fax. (061) 8449270  
Website : medankota.bps.go.id; E-mail : bps1275@bps.go.id