

STATISTIK KECAMATAN

ORIDEK

2016



**BADAN PUSAT STATISTIK
KABUPATEN BIAK NUMFOR**

STATISTIK KECAMATAN ORIDEK 2016

No. Publikasi : 9409.1635
Katalog BPS : 1101002
Ukuran Buku : 17,6 cm x 25 cm
Jumlah Halaman : iii + 11 halaman

Naskah :
Badan Pusat Statistik Kabupaten Biak Numfor

Gambar Kulit :
Badan Pusat Statistik Kabupaten Biak Numfor

Diterbitkan Oleh:
Badan Pusat Statistik Kabupaten Biak Numfor

Dicetak Oleh:
Badan Pusat Statistik Kabupaten Biak Numfor

Boleh dikutip dengan menyebutkan sumbernya

Kata Pengantar

Publikasi **Statistik Kecamatan Oridek 2016** diterbitkan oleh Badan Pusat Statistik Kabupaten Biak Numfor berisi berbagai data dan informasi terpilih seputar Oridek yang dianalisis secara sederhana untuk membantu pengguna data memahami perkembangan pembangunan serta potensi yang ada di Oridek.

Publikasi **Statistik Kecamatan Oridek 2016** diterbitkan untuk melengkapi publikasi-publikasi statistik yang sudah terbit secara rutin setiap tahun. Berbeda dengan publikasi-publikasi yang sudah ada, publikasi ini lebih menekankan pada sisi analisis.

Materi yang disajikan dalam Publikasi **Statistik Kecamatan Oridek 2016** memuat berbagai informasi dan indikator terpilih yang terkait dengan pembangunan di beberapa sektor di Kecamatan Oridek dan diharapkan dapat menjadi bahan rujukan/kajian dalam perencanaan dan evaluasi kegiatan pembangunan.

Kritik dan saran konstruktif berbagai pihak sangat kami harapkan untuk penyempurnaan penerbitan mendatang. Semoga publikasi ini mampu memenuhi tuntutan kebutuhan data statistik, baik oleh instansi/dinas pemerintah, swasta, kalangan akademisi maupun masyarakat luas.

Kepala Badan Pusat Statistik
Kabupaten Biak Numfor

Suhainto, S.Sos
NIP. 19600211 198203 1 002

DAFTAR ISI

Halaman Katalog	i
Kata Pengantar	ii
Daftar Isi	iii
Bab I Geografi dan Iklim	1
Bab II Pemerintahan	3
Bab III Kependudukan dan Ketenagakerjaan	4
Bab IV Pendidikan dan Sosial	7
Bab V Pertanian	10
Bab VI Perdagangan	11

Kecamatan Oridek sebelah utara berbatasan dengan Lautan Pasifik, di selatan berbatasan dengan Kecamatan Padaido, di barat berbatasan dengan Kecamatan Biak Timur, dan di timur berbatasan dengan Lautan Pasifik.

Tabel 1.1 Letak Geografi Kecamatan Oridek

Letak Kecamatan	
Lintang selatan	01.13962 ⁰
Bujur timur	136.30663 ⁰
Batas Wilayah	
Sebelah utara	Lautan Pasifik
Sebelah selatan	Kecamatan Padaido
Sebelah barat	Kecamatan Biak Timur
Sebelah timur	Lautan Pasifik

Sumber: Kecamatan Oridek Dalam Angka 2016

Dengan luas wilayah administrasi kecamatan Oridek sebesar 228,57 Km², kecamatan Oridek terbagi dalam 14 desa. Dari 14 desa tersebut, desa Sauri memiliki luas terbesar yakni sekitar 47,48 Km² atau 21,73 persen dari total luas kecamatan. Sedangkan desa dengan luas terkecil adalah Desa Opiaref yang memiliki luas, yakni sebesar 7,12 Km². Jarak antara

ibukota kecamatan Oridek dengan ibukota Kabupaten Biak Numfor mencapai 47 km.

Tabel 1.2 Statistik Wilayah Kecamatan Oridek 2015

Jumlah desa	14
Luas kecamatan	228,57 Km ²
Rata-rata luas desa	16,32 Km ²
Desa terluas	Sauri
Desa terkecil	Opiaref

Sumber: Kecamatan Oridek Dalam Angka 2016

Curah hujan pada bulan Desember tahun 2015 tercatat sebagai Curah Hujan tertinggi, yaitu 259,5 mm dengan jumlah hari hujan sebanyak 23 hari. Sementara itu curah hujan terendah tercatat pada bulan Agustus, yaitu 39,2 mm dengan jumlah hari hujan sebanyak 15 hari. Rata-rata suhu udara perbulan tertinggi pada bulan Oktober yaitu 27,6⁰C, dan terendah pada bulan Februari yaitu 26,8⁰C. Rata-rata suhu udara di Kabupaten Biak Numfor selama tahun 2015 adalah 27,2⁰C, dengan rata-rata kelembaban udara setiap bulannya sebesar 87% selama tahun 2015. Rata-rata kecepatan

1



GEOGRAFI DAN IKLIM

angin di Kabupaten Biak Numfor selama tahun 2015 yaitu 4 knot.

Tabel 1.3 Rata-rata Curah Hujan, Suhu Udara, Kecepatan Angin, dan Kelembaban Udara Kabupaten Biak Numfor Tahun 2015

Bulan	Curah Hujan	Suhu Udara	Kecepatan Angin	Kelembaban Udara
(1)	(2)	(3)	(4)	(5)
Januari	210,3	27,1	5	87
Februari	196,4	26,8	5	87
Maret	195,0	26,9	5	86
April	183,6	27,3	4	87
Mei	129,7	27,3	4	87
Juni	164,4	27,3	4	87
Juli	135,5	27,0	3	87
Agustus	39,2	27,5	4	85
September	176,1	27,5	3	86
Oktober	223,6	27,6	5	87
November	121,7	27,3	3	88
Desember	259,5	27,3	3	88
Rata-rata	169,9	27,2	4	87

Sumber: Kecamatan Oridek Dalam Angka 2016

Tahukah anda:

*Jumlah Penduduk
Kecamatan Oridek
adalah 5.176 jiwa*

Tabel 2.1 Luas Wilayah dan Kepadatan Penduduk Menurut Desa di Kecamatan Oridek Tahun 2015

Desa	Luas Wilayah (km ²)	Penduduk	Kepadatan Penduduk
(1)	(2)	(3)	(4)
Opiaref	7,12	374	52,53
Yensama	10,05	237	23,58
Bakribo	10,69	412	38,54
Marao	13,76	371	26,96
Sawa	16,81	485	28,85
Wadibu	20,19	409	20,26
Anggopi	16,51	590	35,74
Anggaduber	21,29	455	21,37
Animi	14,08	191	13,57
Kakur	9,29	234	25,19
Tanjung Barari	12,87	474	36,83
Sawadori	19,29	316	16,38
Sauri	47,48	345	7,27
Makmakerbo	9,14	283	30,96
Kecamatan Oridek	228,57	5.176	22,65

Sumber: Kecamatan Oridek Dalam Angka 2016

Kecamatan Oridek memiliki 14 desa, yaitu Opiaref, Yensama, Bakribo, Marao, Sawa, Wadibu, Anggopi, Anggaduber, Animi, Kakur, Tanjung Barari, Sawadori, Sauri, dan Makmakerbo. Desa Opiaref merupakan

desa yang memiliki kepadatan penduduk tertinggi dibandingkan 13 desa lainnya yang berada pada Kecamatan Oridek. Dengan luas wilayah 7,12 km², desa Opiaref memiliki jumlah penduduk sebanyak 374 jiwa. Dengan kata lain kepadatan penduduk pada desa Opiaref sebanyak 52 sampai 53 penduduk per km². Jumlah personil hansip di kecamatan Oridek adalah sebanyak 109 personil, yang tersebar pada setiap desa yang ada di kecamatan Oridek.

Tahukah anda:

Kecamatan Oridek memiliki 27 Dusun dan 43 Rukun Tetangga

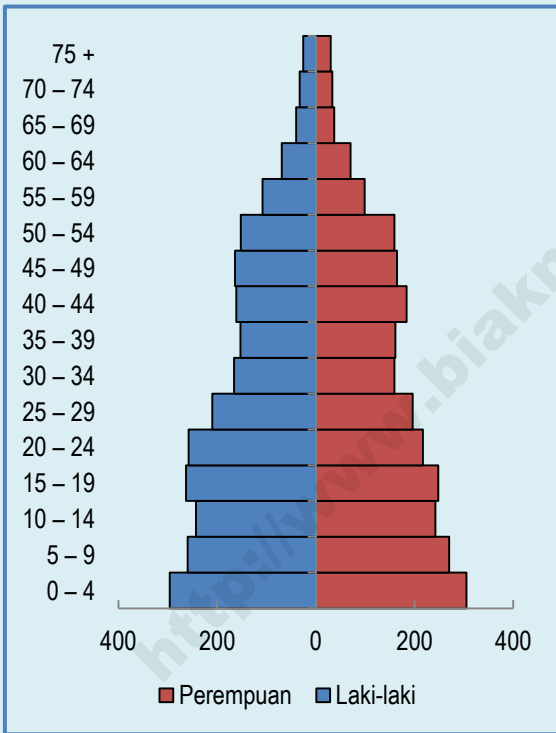
3

KEPENDUDUKAN DAN KETENAGAKERJAAN



Komposisi penduduk Kecamatan Oridek didominasi oleh penduduk muda. Hal ini menunjukkan bahwa tingkat pertumbuhan alami penduduk cenderung meningkat tiap tahun.

Gambar 3.1 Piramida Penduduk Kecamatan Oridek Tahun 2015



Sumber: Kecamatan Oridek Dalam Angka 2016

Jumlah penduduk Kecamatan Oridek pada tahun 2015 mencapai 5.176 jiwa, yang terdiri dari laki-laki sebanyak

2.602 jiwa dan perempuan sebanyak 2.574 jiwa. Jumlah rumah tangga Kecamatan Oridek sebanyak 1.159 rumah tangga. Ini berarti rata-rata tiap rumah tangga berisi setidaknya 4 sampai 5 orang anggota rumah tangga.

Desa yang memiliki jumlah penduduk paling banyak adalah desa Anggopi dengan total penduduk sebanyak 590 jiwa. Sedangkan untuk desa yang memiliki penduduk paling sedikit adalah desa Animi dengan total penduduk sebanyak 191 jiwa.

Tabel 3.1 Jumlah Penduduk, Rumah Tangga, dan Sex Ratio Per Desa Kecamatan Oridek Tahun 2015

Desa	Jumlah Penduduk	Jumlah Rumah Tangga	Sex Ratio (%)
(1)	(2)	(3)	(4)
Opiaref	374	114	94
Yensama	237	33	99
Bakribo	412	94	86
Marao	371	79	108
Sawa	485	118	116
Wadibu	409	103	102
Anggopi	590	141	97
Anggaduber	455	90	104
Animi	191	44	101
Kakur	234	46	93
Tanjung Barari	474	100	104
Sawadori	316	68	95
Sauri	345	74	118
Makmakerbo	283	55	94
Kecamatan Oridek	5.176	1159	101

Sumber: Kecamatan Oridek Dalam Angka 2016

Sex ratio Kecamatan Oridek adalah 101, yang artinya dari sebanyak 100 jiwa penduduk berjenis kelamin perempuan terdapat 101 jiwa penduduk berjenis kelamin laki-laki. Sehingga dari angka sex ratio ini dapat disimpulkan

bahwa jumlah penduduk laki-laki lebih besar dibandingkan jumlah penduduk perempuan.

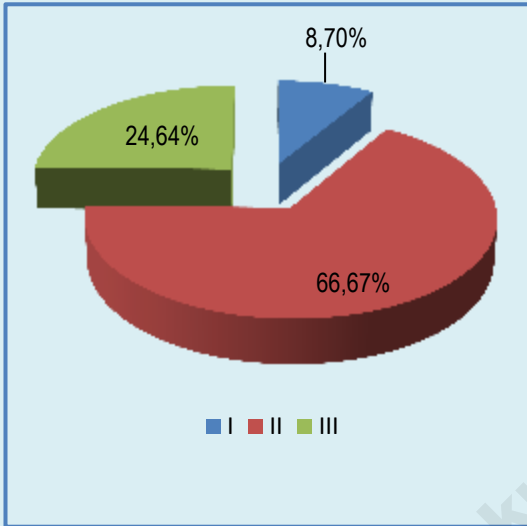
Terdapat tujuh desa yang memiliki sex ratio kurang dari 100 yaitu desa Opiaref, Yensama, Bakribo, Anggopi, Kakur, Sawadori, dan Makmakerbo. Hal ini menunjukkan bahwa jumlah penduduk perempuan pada desa tersebut lebih banyak daripada jumlah penduduk laki-laki.

Jumlah PNS yang bekerja di Kecamatan Oridek pada tahun 2015 ada sebanyak 69 orang. Jika dilihat dari golongannya, sebagian besar PNS di Kecamatan Oridek adalah golongan II yaitu 46 orang (66,67%), kemudian golongan III sebanyak 17 orang (24,64%), dan golongan I sebanyak 6 orang (8,70%). Dari 69 tenaga kerja PNS di Kecamatan Oridek, terdapat PNS laki-laki sebanyak 36 orang (52,17%) dan PNS perempuan sebanyak 33 orang (47,83%).

3

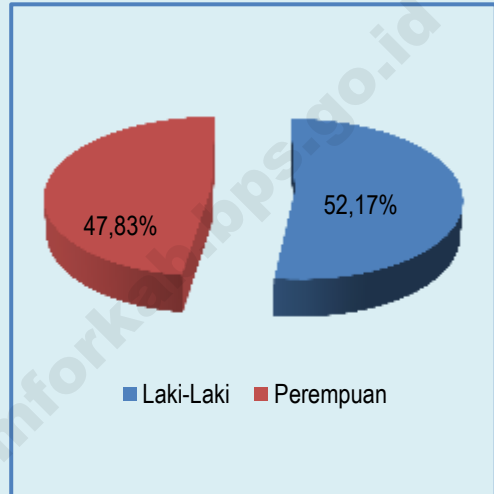


Gambar 3.2 Persentase Tenaga Kerja PNS per Golongan pada Kecamatan Oridek tahun 2015



Sumber: Kecamatan Oridek Dalam Angka 2016

Gambar 3.3 Persentase Tenaga Kerja PNS menurut Jenis Kelamin di Kecamatan Oridek Tahun 2015



Sumber: Kecamatan Oridek Dalam Angka 2016

PENDIDIKAN DAN SOSIAL

Pada tahun 2015, jumlah sekolah di Kecamatan Oridek adalah sebanyak 14 sekolah, yang terdiri dari 10 Sekolah Dasar (SD), 3 Sekolah Menengah Pertama (SMP), dan 1 Sekolah Menengah Atas (SMA). Jumlah murid SD yang ada di Kecamatan Oridek adalah sebanyak 1.099 orang dengan jumlah guru sebanyak 57 orang, sehingga rasio murid-guru pada jenjang SD adalah 19,28. Hal ini berarti setiap guru masing-masing harus mengajari 20 murid SD. Jumlah SD di Kecamatan Oridek adalah sebanyak 10 sekolah. Sehingga rasio murid-sekolah jenjang SD di Kecamatan Oridek adalah sebanyak 109,90, yang artinya setiap sekolah harus mampu menampung masing-masing 110 murid di dalamnya.

Sedangkan untuk jenjang SMP, terdapat 485 murid dengan jumlah guru sebanyak 25 orang dan jumlah sekolah sebanyak 3 sekolah. Rasio murid-guru pada jenjang SMP di Kecamatan Oridek adalah sebanyak 19,40, dimana setiap guru harus mengajari 20 murid SMP. Sedangkan rasio murid-sekolah pada

jenjang SMP adalah sebanyak 161,67, dimana artinya sekolah harus mampu menampung 162 murid didalamnya.

Pada jenjang SMA, terdapat 127 murid dengan jumlah guru sebanyak 15 orang dan jumlah sekolah sebanyak 1 sekolah. Rasio murid-guru pada jenjang SMA di Kecamatan Oridek adalah sebanyak 8,47, dimana setiap guru harus mengajari 8 sampai 9 murid SMA. Sedangkan rasio murid-sekolah pada jenjang SMA adalah sebanyak 127, dimana artinya sekolah harus mampu menampung 127 murid didalamnya.

Tabel 4.1 Jumlah Murid, Guru dan Rasio Murid-Guru di Kecamatan Oridek Tahun 2015

Jenjang Pendidikan	Murid	Guru	Rasio Murid-Guru
(1)	(2)	(3)	(4)
SD	1099	57	19,28
SMP	485	25	19,40
SMA	127	15	8,47

Sumber: Kecamatan Oridek Dalam Angka 2016

Tabel 4.2 Jumlah Murid, Sekolah dan Rasio Murid–Sekolah di Kecamatan Oridek Tahun 2015

Jenjang Pendidikan	Murid	Sekolah	Rasio Murid-Sekolah
(1)	(2)	(3)	(4)
SD	1099	10	109,90
SMP	485	3	161,67
SMA	127	1	127,00

Sumber: Kecamatan Oridek Dalam Angka 2016

Fasilitas kesehatan yang terdapat di Kecamatan Oridek berjumlah 20, yang terdiri dari 1 puskesmas, 2 puskesmas pembantu, 3 puskesmas dan 14 posyandu.

Tabel 4.3 Jumlah Fasilitas Kesehatan di Kecamatan Oridek Tahun 2015

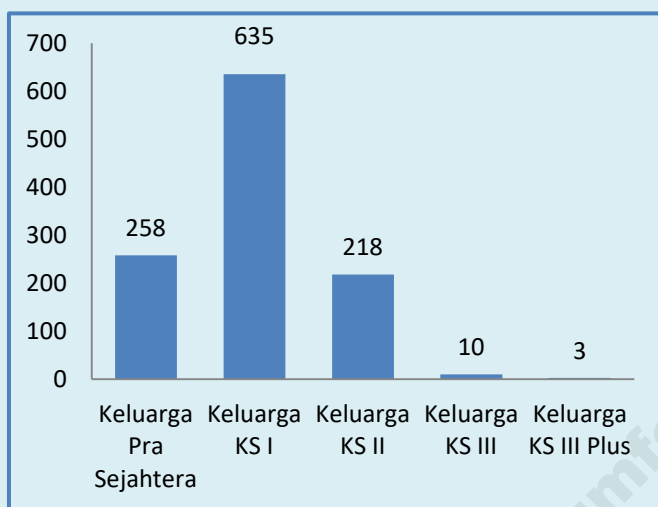
Fasilitas Kesehatan	2015
Puskesmas	1
Puskesmas Pembantu	2
Puskesmas	3
Posyandu	14

Sumber: Kecamatan Oridek Dalam Angka 2016

Keluarga sejahtera mejadi salah satu indikator dalam mengevaluasi tingkat kesejahteraan keluarga Indonesia. Keluarga Sejahtera sendiri memiliki beberapa tingkatan, diantaranya: Keluarga Pra Sejahtera, Keluarga Sejahtera I, Keluarga Sejahtera II, Keluarga Sejahtera III, Keluarga Sejahtera III Plus. Pada Kecamatan Oridek sendiri terdapat 1.124 keluarga yang terbagi menjadi 258 keluarga pra sejahtera, 635 keluarga KS I, 218 keluarga KS II, 10 keluarga KS III, dan 3 keluarga KS III Plus.

PENDIDIKAN DAN SOSIAL

Gambar 4.1 Banyaknya Keluarga Sejahtera di Kecamatan Oridek Tahun 2014



Data tahun 2015 tidak tersedia

Sumber: Kecamatan Oridek Dalam Angka 2016




Tabel 5.1 Populasi Ternak dan Unggas Dirinci menurut Jenis Ternak dan Unggas di Kecamatan Oridek Tahun 2015

Jenis Ternak/Unggas	Jumlah Ternak/Unggas
(1)	(2)
Sapi	18
Kambing	11
Babi	303
Ayam Kampung	1.609

Sumber: Kecamatan Oridek Dalam Angka 2016

Jumlah ternak di Kecamatan Oridek sebanyak 332 ternak, yang terdiri dari 18 ternak sapi, 11 ternak kambing, dan 303 ternak ternak babi. Sedangkan jumlah unggas di Kecamatan Oridek adalah 1.609 unggas, yang merupakan jenis unggas ayam kampung.

Gambar 6.1 Rata-rata Harga Eceran Tujuh (7) Bahan Pokok di Ibukota Kecamatan Dirinci menurut Jenis Komoditi di Kecamatan Oridek Tahun 2015



Sumber: Kecamatan Oridek Dalam Angka 2016

Jika di lihat dari harga pasar pada tahun 2015, harga 7 bahan pokok di Kecamatan Oridek stabil, dimana ketujuh harga bahan pokok tidak mengalami perubahan harga selama tahun 2015.



**DATA
MENCERDASKAN
BANGSA**



**BADAN PUSAT STATISTIK
KABUPATEN BIAK NUMFOR**

JI MAJAPAHIT NO. 8
TELP. (0981) 21994
EMAIL : bps9409@bps.go.id