



KATALOG BPS : 1402.3518.150

Kecamatan **BAGOR** DALAM ANGKA **2012**



BADAN PUSAT STATISTIK
KABUPATEN NGANJUK

**KECAMATAN BAGOR
DALAM ANGKA
2012**



Kecamatan Bagor Dalam Angka 2012

Katalog BPS : 1402.3518.150

Ukuran Buku : 15 X 21 cm

Tebal Buku : xii + 78 halaman

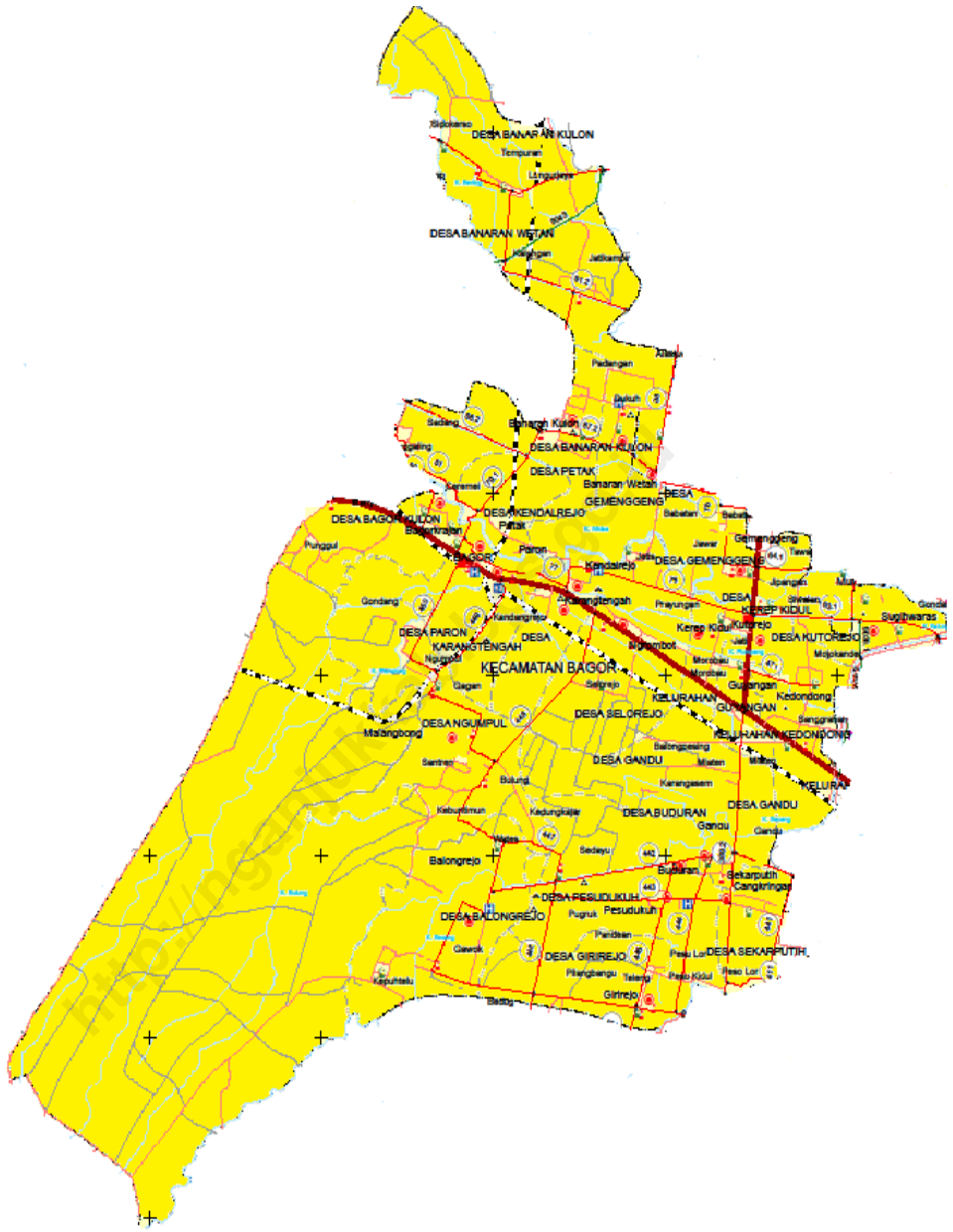
Naskah :
Koordinator Statistik Kecamatan Bagor

Gambar Buku :
Koordinator Statistik Kecamatan Bagor

Diterbitkan Oleh :
Badan Pusat Statistik Kabupaten Nganjuk

Boleh dikutip dengan menyebutkan sumbernya

PETA KECAMATAN BAGOR





LAMBANG DAERAH KABUPATEN NGANJUK

Lambang Daerah Kabupaten Nganjuk terdiri atas 4 bagian, yaitu :

- a. Dasar Lambang
- b. Bagian atas, berisi gambar bintang bersudut lima
- c. Bagian tengah dan samping berisi gambar – gambar sebagai berikut :
 - Pita bertuliskan BASWARA YUDHIA KIRANA
 - Rantai berbentuk lingkaran
 - Gunung dan air terjun
 - Sawah dan sungai
 - Padi dan kapas
 - Pohon beringin dalam segilima beraturan
 - Sayap
- d. Bagian bawah berisi : Pita bertuliskan angka JAWA dan Pita bertuliskan NGANJUK

Secara garis besar, makna lambang daerah kabupaten Nganjuk tersebut dapat diuraikan sebagai berikut :

Perisai bersudut lima berdasar biru dan bertepi putih melambangkan jiwa kerakyatan, kesetiaan dan kesucian masyarakat Nganjuk yang selalu siaga dalam menghadapi tantangan. Bintang bersudut lima berwarna emas melambangkan Ketuhanan Yang Maha Esa, cita – cita luhur dan suci sebagai pedoman perjuangan untuk mewujudkan masyarakat adil dan makmur. BASWARA YUDHIA KIRANA artinya cemerlang karena perjuangan.

Rantai berbentuk lingkaran melambangkan kebulatan tekad rakyat Nganjuk, yang melandasi semangat perjuangan dan persatuan. Tiga puncak gunung berwarna hitam memiliki arti filosofi Tri Darma Amerta dan secara historis menunjukkan Jaman Kejayaan Nasional, Jaman Penjajahan, Jaman Kemerdekaan. Gunung, melambangkan sumber kekayaan alam air terjun sedudo adalah air suci pemberian Tuhan Yang Maha Esa, yang merupakan rahmad untuk dinikmati umat-Nya. Sawah mengandung makna kemakmuran, dan sungai mengandung makna kemakmuran dan kesuburan. Gunung yang berpuncak tiga, sawah dan sungai digambarkan dalam rantai yang berbentuk lingkaran, itu mempunyai makna : Dengan tekad yang bulat dan kekayaan alam yang melimpah memberikan keyakinan kepada masyarakat Nganjuk untuk berjuang mewujudkan tercapainya masyarakat adil dan makmur.

Padi dan kapas melambangkan pangan dan sandang yang menjadi kebutuhan pokok sehari – hari. Jumlah padi 17 butir, kapas 8 buah, daun padi 4 helai, daun kapas 5 helai mencerminkan semangat dan jiwa proklamasi 17 Agustus 1945. Pohon beringin berdaun kelompok dalam segi lima beraturan bermakna pengayoman, perlindungan dan perdamaian, serta juga menggambarkan adanya lima wilayah kerja pembantu bupati. Sayap dengan 20 helai bulu berwarna emas melambangkan wilayah daerah terdiri dari 20 kecamatan. Pita bertuliskan angka Jawa yang mengikat dua pangkal sayap mewujudkan angka 937 M, yang merupakan ditetapkan tahun hari jadi Nganjuk.

KATA PENGANTAR

Dalam masa pembangunan dewasa ini semakin terasa perlunya data statistik guna penyusunan program pembangunan. Demikian juga di wilayah Kecamatan Bagor. Oleh karena itu kami berupaya untuk menghimpun data tersebut dan disusun dalam buku yang berjudul “ KECAMATAN BAGOR DALAM ANGKA 2012 “.

Maksud utama penyusunan buku ini adalah untuk memberikan keseragaman data yang diperlukan dalam rangka menyusun program pembangunan selanjutnya terutama di bidang pembangunan wilayah Kecamatan Bagor. Selain itu juga untuk memenuhi kebutuhan data statistik yang diperlukan oleh pihak luar.

Buku ini dapat disusun berkat bantuan berbagai pihak, terutama Bapak Camat Bagor dan Kepala Cabang Dinas/Instansi di Kecamatan Bagor. Oleh karena itu pada kesempatan ini perkenankanlah kami mengucapkan terima kasih yang sebesar-besarnya dan semoga kerja sama yang baik ini dapat ditingkatkan di masa-masa yang akan datang.

Kami menyadari bahwa penyusunan buku ini masih jauh dari sempurna, maka dengan ini kami mengharapkan saran dan kritik yang membangun guna penyusunan selanjutnya.

Demikian bila ada kekurangannya kami mohon maaf.

Koordinator Statistik
Kecamatan Bagor

SETYO CAHYONO
NIP. 19800609 200901 1 013

SAMBUTAN CAMAT BAGOR

Dengan diterbitkannya buku ” KECAMATAN BAGOR DALAM ANGKA 2012 ” oleh Mantri Statistik / Koordinator Statistik Kecamatan Bagor kami sambut dengan baik, karena dengan demikian minimal kita telah memiliki bahan / data yang terhimpun dalam statistik kecamatan.

Dari buku ini kita dapat mengetahui data pokok dari Kecamatan Bagor namun demikian buku ini masih banyak kekurangannya sehingga perlu diperbaiki dan dilengkapi pada tahun-tahun mendatang.

Akhirnya kepada Cabang Dinas/Instansi tingkat kecamatan dan pihak lain yang telah ikut memberikan sumbangan data kami sampaikan banyak terima kasih.

Semoga buku ini bermanfaat, Amin.

Bagor, September 2012

Camat Bagor

DEDIH SUTARDI, AP, MM

PEMBINA

NIP. 19750529 199403 1 004

DAFTAR ISI

Halaman Judul	i
Halaman Katalog	ii
Peta Kecamatan Bagor	iii
Arti Lambang Daerah	iii
Kata Pengantar	vi
Sambutan Camat	vii
Daftar Isi	viii
Daftar Grafik	ix
Daftar Tabel	x
I. KEADAAAN GEOGRAFIS KECAMATAN	1
II. PEMERINTAHAN	12
III. PENDUDUK	20
IV. SOSIAL	
IV.1 PENDIDIKAN	37
IV.2 KESEHATAN	44
IV.3 SOSIAL LAINNYA	50
V. PERTANIAN	
V.1 PERTANIAN	58
V.2 PERKEBUNAN	62
V.3 PETERNAKAN	64
VI. INDUSTRI	66
VII. PERDAGANGAN	69
VIII. TRANSPORTASI dan KOMUNIKASI	74
IX. KEUANGAN	77

DAFTAR GRAFIK

Grafik 1 Luas Wilayah Per Desa	3
Grafik 2 Jumlah RT dan Rumah Tangga Per Desa	14
Grafik 3 Jumlah Penduduk Per Desa	22
Grafik 4 Murid dan Guru SDN di Kecamatan Bagor	36
Grafik 5 Produksi Padi dan Bawang Merah per Desa	57
Grafik 6 Jumlah Pasar dan Warung per Desa	70

DAFTAR TABEL

I.	KEADAAAN GEOGRAFIS KECAMATAN	
I.1	Letak Geografis Kecamatan	4
I.2	Jarak Antara Kantor Desa, Kecamatan dan Pasar 2011	5
I.3	Luas Tanah Per Desa, 2011	6
I.4	Luas Tanah Sawah Menurut Jenis Pengairan Per Desa, 2011	7
I.5	Prasarana Irigasi / Pertanian Per Desa, 2011	8
I.6	Banyaknya Curah Hujan Per Bulan, 2011	9
I.7	Kekayaan Desa, 2011	10
I.8	Panjang Sarana Jalan Per Desa, 2011	11
II.	PEMERINTAHAN	
II.1	Daftar Nama Camat Kecamatan Bagor	15
II.2	Jumlah Dusun, RW,RT dan Rumah Tangga Per Desa, 2011	16
II.3	Jumlah Perangkat Desa, 2011	17
II.4	Perangkat Desa Menurut Pendidikan, 2011	18
II.5	Perangkat Desa Menurut Asal Pekerjaan , 2011	19
III.	PENDUDUK	
III.1	Jumlah Penduduk Per Desa, 2010-2011	23
III.2	Penduduk Menurut Kelompok Umur 5 Tahunan, 2011	24
III.3	Penduduk Menurut Dewasa dan Anak-anak Per Desa,2011	27
III.4	Kepadatan dan Rata-rata Penduduk Per Rumah Tangga , 2011	28
III.5	Mutasi Penduduk Per Desa, 2011	29
III.6	Kelahiran Tiap 1000 Penduduk Per Desa, 2011	30
III.7	Kematian Tiap 1000 Penduduk Per Desa, 2011	31

III.8	Penduduk Menurut Pekerjaan, 2011	32
III.9	Penduduk Menurut Pendidikan, 2011	33
IV. SOSIAL		
IV.1 PENDIDIKAN		
IV.1.1	Jumlah Sekolah Taman Kanak-kanak (TK), 2011	37
IV.1.2	Jumlah Sekolah Dasar (SD), 2011	38
IV.1.3	Jumlah Sekolah Lanjutan Tingkat Pertama (SLTP), 2011	39
IV.1.4	Jumlah Sekolah Menengah Kejuruan (SMK), 2011	40
IV.1.5	Jumlah Sekolah Madrasah Ibtidaiyah (MI), 2011	41
IV.1.6	Jumlah Sekolah Madrasah Tsanawiyah (MTs), 2011	42
IV.1.7	Jumlah Sekolah Madrasah Aliyah, 2011	43
IV.2 KESEHATAN		
IV.2.1	Jumlah Sarana Kesehatan, 2011	44
IV.2.2	Jumlah Tenaga Medis dan Paramedis, 2011	45
IV.2.3	Jumlah Prasarana Air Bersih dan Sanitasi, 2011	46
IV.2.4	Jumlah Petugas Keluarga Berencana, 2011	47
IV.2.5	Jumlah Peserta Keluarga Berencana Aktif, 2011	48
IV.2.6	Realisasi Pencapaian Akseptor KB Baru, 2011	49
IV.3 SOSIAL LAINNYA		
IV.3.1	Jumlah Bangunan Tempat Tinggal Menurut Jenisnya, 2011	50
IV.3.2	Jumlah Bangunan Bukan Tempat Tinggal Menurut Jenisnya,2011	51
IV.3.3	Banyaknya Tempat Ibadah, 2011	52
IV.3.4	Jumlah Pernikahan yang tercatat di KUA Kecamatan Bagor,2011	53
IV.3.5	Jumlah Jamaah Haji, 2011	54

V.1	PERTANIAN	
V.1.1	Luas Panen dan Produksi Padi Sawah dan Padi Ladang, 2011	58
V.1.2	Luas Panen dan Produksi Sayur-sayuran, 2011	61
V.2	PERKEBUNAN	
V.2.1	Jumlah POKTAN dan GAPOKTAN, 2011	62
V.2.2	Luas Panen dan Produksi Nangka dan Melon, 2011.....	63
V.3	PETERNAKAN	
V.3.1	Jumlah Ternak Besar dan Kecil, 2011	64
V.3.2	Jumlah Unggas, 2011.....	65
VI	INDUSTRI	
VI.1	Banyaknya Usaha Industri Kecil dan Kerajinan Rakyat, 2011	68
VII.	PERDAGANGAN	
VII.1	Banyaknya Sarana Perdagangan , 2011	71
VIII.	TRANSPORTASI dan KOMUNIKASI	
VIII.1	Banyaknya Kendaraan Bermotor Menurut Jenisnya,2011	75
VII.2	Banyaknya Sarana Telekomunikasi Per Desa, 2011	76
IX.	KEUANGAN	
IX.1	Jumlah Baku PBB 2011 dan 2012 ,	78

BAB I

KEADAMAN GEOGRAFIS

PENJELASAN TEKNIS

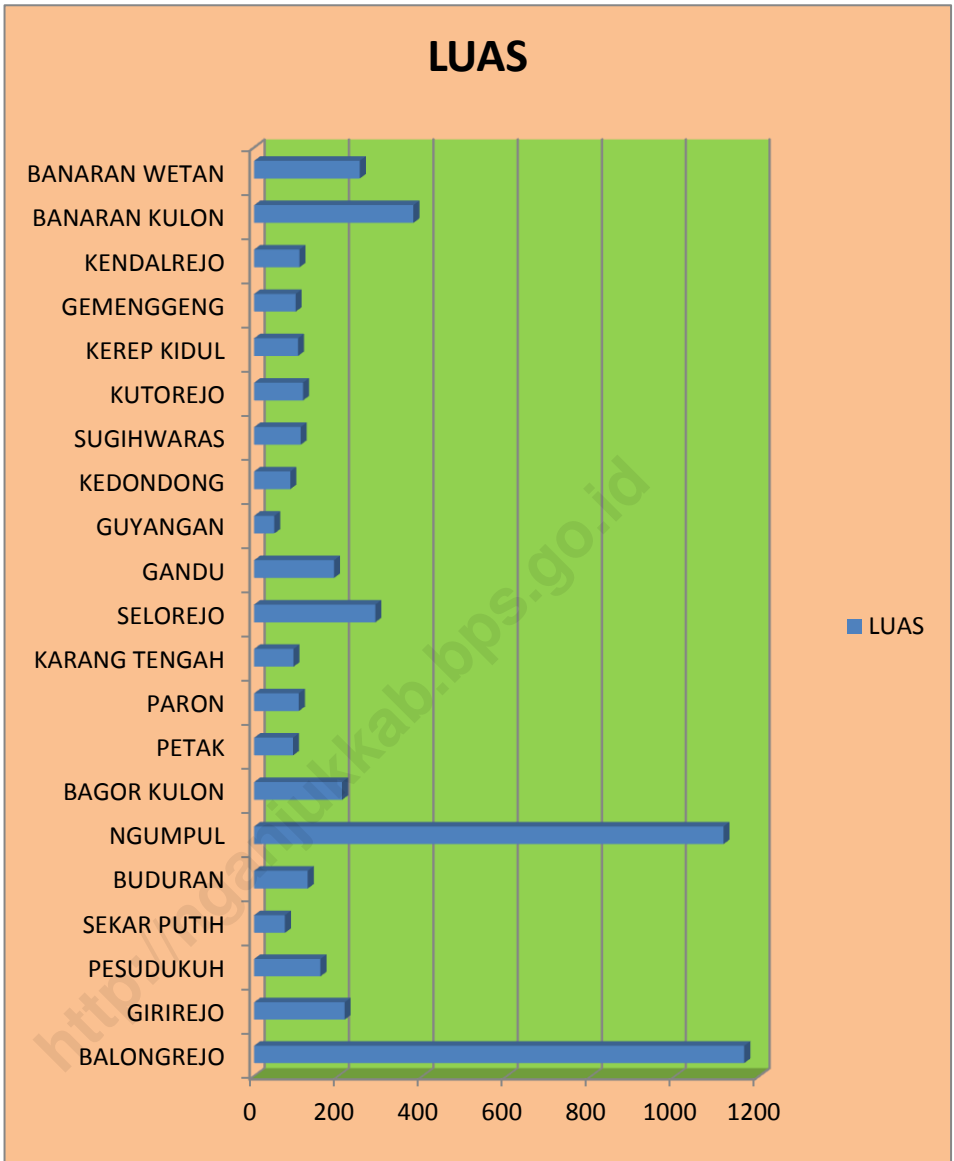
Kecamatan Bagor merupakan salah satu kecamatan di Kabupaten Nganjuk yang terletak di bagian barat wilayah Kabupaten Nganjuk. Sebelah utara berbatasan dengan Kecamatan Rejoso, sebelah selatan dengan Kecamatan Berbek, sebelah timur dengan Kecamatan Nganjuk, sebelah barat berbatasan dengan Kecamatan Wilangan.

Luas wilayah Kecamatan Bagor adalah 5.115,5 Ha yang terbagi dalam 5 bagian menurut jenis penggunaannya, yaitu tanah sawah 2333,3 Ha, lahan kering/tegal 283,8 Ha, bangunan dan pekarangan 847,2 Ha, hutan 1604,3 Ha, lain – lain 46,5 Ha.

Dari data tersebut diatas Kecamatan Bagor sebagian besar terdiri dari lahan sawah yang mencakup 45,6 % dari total wilayah Kecamatan Bagor yaitu potensi tanaman padi, kedelai bahkan tanaman pertanian hortikultura unggulan Kecamatan adalah tanaman bawang merah. Sarana irigasi di Kecamatan Bagor bagian utara sangat strategis yaitu dari pengairan Waduk Bening yang terletak di Kecamatan Saradan Kabupaten Madiun. Debit air Waduk Bening bias mengairi sawah yang terletak di Kecamatan Wilangan, Kecamatan Bagor, bahkan hingga Kecamatan Rejoso. Dan daerah aliran irigasi dari Waduk Bening potensi pertanian tanaman hortikultura yaitu bawang merah.

Kecamatan Bagor memiliki ketinggian \pm 56 meter diatas permukaan laut, udara yang cukup panas dan berangin. Kecamatan Bagor terletak pada 111,45° - 112,13° BT dan 7,2° - 7,5° LS dengan iklim tropis 6 bulan mengalami musim kemarau dan 6 bulan mengalami musim hujan.

Grafik 1 Luas Wilayah Per Desa



I. KEADAAN GEOGRAFIS KECAMATAN

Tabel : I.1
Letak Geografis Kecamatan

Uraian (1)	Keterangan (2)
01. Letak	111° 45' - 112° 13' Bujur Timur 7° 20' - 7° 50' Lintang Selatan
02. Tinggi Dari Permukaan Air Laut	± 56 Meter

Batas Wilayah	
(1)	(2)
Batas Utara	Kecamatan Rejoso
Batas Timur	Kecamatan Nganjuk
Batas Selatan	Kecamatan Berbek
Batas Barat	Kecamatan Wilangan

Sumber : Kecamatan Bagor

Tabel : 1.2
Jarak Antara Kantor Desa,
Kecamatan Dan Pasar
2011

DESA	Kecamatan (Km)	Pasar (Km)
<i>(1)</i>	<i>(2)</i>	<i>(3)</i>
01. BALONGREJO	6	5
02. GIRIREJO	8	4.5
03. PESUDUKUH	6	3.5
04. SEKAR PUTIH	6	2
05. BUDURAN	6	2.5
06. NGUMPUL	3.5	3.5
07. BAGOR KULON	0.8	0.8
08. PETAK	0.1	0.2
09. PARON	0.5	0.5
10. KARANG TENGAH	1.5	1.5
11. SELOREJO	2	2
12. GANDU	6	3
13. GUYANGAN	4.5	1
14. KEDONDONG	5	2
15. SUGIHWARAS	6.5	0.5
16. KUTOREJO	5	1
17. KEREK KIDUL	4	0.5
18. GEMENGGENG	5.8	1
19. KENDAL REJO	2	2
20. BANARAN KULON	3	3
21. BANARAN WETAN	4	4

Sumber : Desa

Tabel : I.3
Luas Tanah Per Desa 2011

DESA	Tanah Pertanian		Pekarangan		Hutan (Ha)	Lain Lain (Ha)	Jumlah (Ha)
	Sawah (Ha)	Kering (Ha)	Bangunan & Halaman (Ha)	Kebo nan (Ha)			
(1)	(2)	(3)	(4)	(5)	(6)	(7)	(8)
01. BALONGREJO	145.4	147.0	56.9	-	812.9	2.4	1164.6
02. GIRIREJO	156.0	14.9	41.9	-	-	1.5	214.3
03. PESUDUKUH	105.0	5.5	44.0	-	-	2.7	157.2
04. SEKAR PUTIH	44.3	-	27.2	-	-	1.5	73.0
05. BUDURAN	105.2	-	19.6	-	-	2.3	127.1
06. NGUMPUL	199.2	60.4	59.3	-	791.4	4.6	1114.9
07. BAGOR KULON	133.5	15.0	57.7	-	-	2.3	208.5
08. PETAK	69.6	-	21.3	-	-	1.1	92.0
09. PARON	76.0	-	28.7	-	-	1.3	106.0
10. KARANG TENGAH	68.6	-	24.0	-	-	0.7	93.3
11. SELOREJO	225.9	-	57.3	-	-	4.1	287.3
12. GANDU	149.0	-	39.2	-	-	1.3	189.5
13. GUYANGAN	27.0	-	19.2	-	-	1.4	47.6
14. KEDONDONG	34.6	-	49.0	-	-	2.2	85.8
15. SUGIHWARAS	55.0	1.8	50.1	-	-	3.3	110.2
16. KUTOREJO	65.0	-	39.5	-	-	1.3	115.8
17. KEREK KIDUL	69.0	-	32.7	-	-	2.2	103.9
18. GEMENGGENG	61.6	5.8	29.8	-	-	1.3	98.5
19. KENDAL REJO	77.8	-	27.5	-	-	2.3	107.6
20. BANARAN KULON	276.0	29.4	67.0	-	-	5.2	377.6
21. BANARAN WETAN	189.8	4.0	55.3	-	-	1.5	250.6
JUMLAH	2333.3	283.8	847.2	-	1604.3	46.5	5115.5

Sumber : Kecamatan Bagor

Tabel : I.4
Luas Tanah Sawah Menurut Jenis Pengairan
Per Desa 2011

DESA	Jenis Pengairan				Jumlah (Ha)
	Teknis (Ha)	$\frac{1}{2}$ Teknis (Ha)	Sederhana (Ha)	Tadah Hujan (Ha)	
(1)	(2)	(3)	(4)	(5)	(6)
01. BALONGREJO	93.0	-	19.0	33.4	145.4
02. GIRIREJO	156.0	-	-	-	156.0
03. PESUDUKUH	105.0	-	-	-	105.0
04. SEKAR PUTIH	44.3	-	-	-	44.3
05. BUDURAN	105.2	-	-	-	105.2
06. NGUMPUL	159.0	-	15.0	25.2	199.2
07. BAGOR KULON	78.0	-	-	55.5	133.5
08. PETAK	37.0	-	-	32.6	69.6
09. PARON	73.0	-	-	3.0	76.0
10. KARANG TENGAH	68.6	-	-	-	68.6
11. SELOREJO	225.9	-	-	-	225.9
12. GANDU	149.0	-	-	-	149.0
13. GUYANGAN	27.0	-	-	-	27.0
14. KEDONDONG	34.6	-	-	-	34.6
15. SUGIHWARAS	55.0	-	-	-	55.0
16. KUTOREJO	65.0	-	-	-	65.0
17. KEREK KIDUL	69.0	-	-	-	69.0
18. GEMENGGENG	54.0	-	-	7.6	61.6
19. KENDAL REJO	77.8	-	-	-	77.8
20. BANARAN KULON	206.0	70.0	-	-	276.0
21. BANARAN WETAN	169.5	2.5	-	19.8	189.8
JUMLAH	2049.9	72.5	34.0	177.1	2333.3

Sumber : UPTD Pertanian Kec Bagor

Tabel : 1.5
Prasarana Irigasi / Pertanian Per Desa
2011

DESA	Saluran Primer (Km)	Saluran Sekunder (Km)	Saluran Tersier (Km)	Saluran Pembuang / Lain-lain (Km)
<i>(1)</i>	<i>(2)</i>	<i>(3)</i>	<i>(4)</i>	<i>(5)</i>
01. BALONGREJO	-	-	1.75	-
02. GIRIREJO	-	1	1.80	-
03. PESUDUKUH	-	-	1.25	-
04. SEKAR PUTIH	-	-	1.05	-
05. BUDURAN	-	-	11.575	-
06. NGUMPUL	-	0.196	11.1	-
07. BAGOR KULON	-	0.4	4.75	-
08. PETAK	-	0.1	1.278	-
09. PARON	-	0.4	3	-
10. KARANG TENGAH	-	1.6	2.2	-
11. SELOREJO	-	5.55	30.5	-
12. GANDU	-	-	5.6	-
13. GUYANGAN	-	1	2.5	-
14. KEDONDONG	-	-	-	-
15. SUGIHWARAS	-	-	3.5	-
16. KUTOREJO	-	0.6	1.6	-
17. KEREK KIDUL	-	-	0.7	-
18. GEMENGGENG	-	-	1.1	-
19. KENDAL REJO	-	0.6	2.9	-
20. BANARAN KULON	-	0.8	7.5	-
21. BANARAN WETAN	-	-	6.09	-
JUMLAH	-	11.246	101.743	-

Sumber : Dinas Pertanian Kecamatan Bagor

Tabel : 1.6
Banyaknya Curah Hujan Per Bulan
2011

DESA	Curah Hujan (MM)	Hari Hujan
<i>(1)</i>	<i>(2)</i>	
01. Januari	254	16
02. Februari	272	25
03. Maret	320	21
04. April	65	11
05. Mei	3	1
06. Juni	-	-
07. Juli	-	-
08. Agustus	-	-
09. September	-	-
10. Oktober	4	3
11. Nopember	23	10
12. Desember	140	29

Sumber : Dinas Pengairan Daerah Kab Nganjuk

Tabel : 1.7
Kekayaan Desa
2011

DESA	Bengkok / Eks Bengkok (Ha)	Selain Bengkok / Eks Bengkok (Ha)	Lapangan Sepak Bola (buah)	Jalan (Km)
(1)	(2)	(3)	(4)	(5)
01. BALONGREJO	20,7	-	-	6.028
02. GIRIREJO	15,0	-	1	6.252
03. PESUDUKUH	16,95	-	-	2.510
04. SEKAR PUTIH	11,51	-	-	4.220
05. BUDURAN	19,0	-	1	2.467
06. NGUMPUL	26,2	-	1	8.864
07. BAGOR KULON	18,05	-	1	3.376
08. PETAK	11,045	-	1	2.300
09. PARON	14,0	-	-	1.759
10. KARANG TENGAH	13,8	-	-	2.505
11. SELOREJO	25,25	-	1	5.755
12. GANDU	31,965	-	-	4.134
13. GUYANGAN	10,61	-	1	4.088
14. KEDONDONG	9,145	-	-	3.380
15. SUGIHWARAS	12,8	-	1	3.600
16. KUTOREJO	20,305	-	-	2.300
17. KEREK KIDUL	14,9	-	-	5.560
18. GEMENGGENG	17,6	-	-	3.300
19. KENDAL REJO	18,37	-	1	3.504
20. BANARANKULON	27,0	-	1	11.780
21. BANARANWETAN	25,0	-	1	3.477
JUMLAH	379.2	-	11	91.159

Sumber : Desa

Tabel : 1.8
Panjang Sarana Jalan Per Desa
2011

DESA	Jalan Beraspal (Km)	Makadam/ Diperkeras (Km)	Jalan Tanah (Km)	JUMLAH (Km)
(1)	(2)	(3)	(4)	(5)
01. BALONGREJO	6.028	-	-	6.028
02. GIRIREJO	6.252	-	-	6.252
03. PESUDUKUH	2.510	-	-	2.510
04. SEKAR PUTIH	4.220	-	-	4.220
05. BUDURAN	2.467.	-	-	2.467.
06. NGUMPUL	8.864	-	-	8.864
07. BAGOR KULON	3.376	-	-	3.376
08. PETAK	2.300	-	-	2.300
09. PARON	1.759	-	-	1.759
10. KARANG TENGAH	2.505	-	-	2.505
11. SELOREJO	5.755	-	-	5.755
12. GANDU	4.134	-	-	4.134
13. GUYANGAN	4.088	-	-	4.088
14. KEDONDONG	3.380	-	-	3.380
15. SUGIHWARAS	3.600	-	-	3.600
16. KUTOREJO	2.300	-	-	2.300
17. KEREK KIDUL	5.560	-	-	5.560
18. GEMENGGENG	3.300	-	-	3.300
19. KENDAL REJO	3.504	-	-	3.504
20. BANARAN KULON	11.780	-	-	11.780
21. BANARAN WETAN	3.477	-	-	3.477
JUMLAH	91.159	-	-	91.159

Sumber : UPTD Bina Marga Kecamatan Bagor

BAB II

PEMERINTAHAN

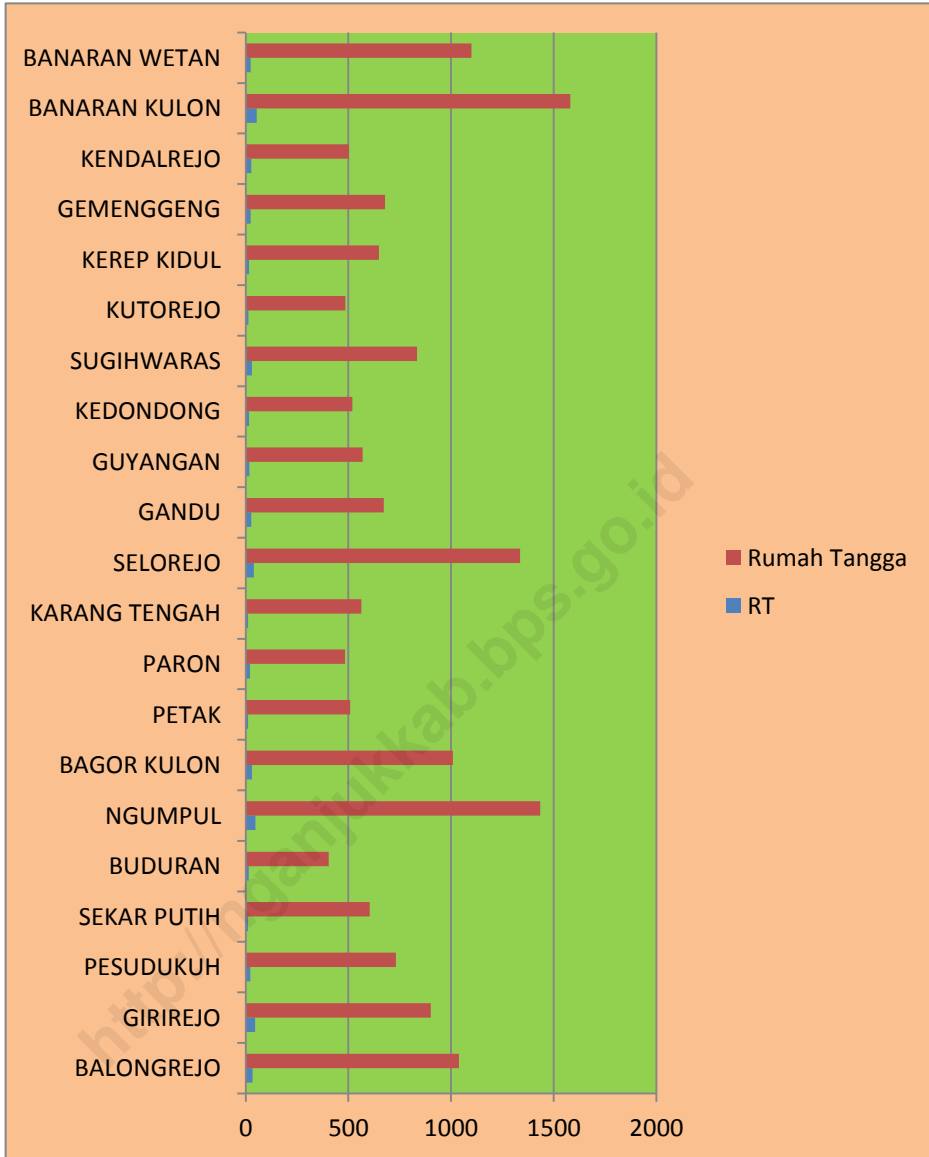
PENJELASAN TEKNIS

Pemerintah adalah suatu system yang mengatur segala kegiatan masyarakat dalam suatu daerah atau wilayah atau Negara yang meliputi segala aspek kehidupan yang berdasarkan norma – norma tertentu. Kecamatan Bagor mempunyai pemerintahan yang sama dengan kecamatan – kecamatan lain di daerah Nganjuk. Pemerintah kecamatan dibawahi oleh Camat dan dalam menjalankan roda pemerintahan dibantu oleh bawahannya yaitu para kasi bidang tertentu dan beserta staf - stafnya, pemerintah desa/kelurahan di pegang oleh Kepala Desa/Kepala Kelurahan atau populer dipanggil Lurah dibantu bawahannya carik/sekretaris kelurahan dan perangkat desa - perangkat desa yang sesuai bidangnya.

Tingkat administrasi di desa/kelurahan adalah RT (Rukun Tetangga). Bahwa desa/kelurahan mempunyai RT diwilayahnya masing – masing. Banyaknya RT di suatu desa/kelurahan bervariasi karena tergantung jumlah penduduk di suatu wilayah desa/kelurahan. Diatas RT ada RW (Rukun Warga) yang membawahi beberapa RT. Diatas RW adalah dusun/lingkungan yang dipegang oleh Kasun atau Kamituwo.

Secara administrasi Kecamatan Bagor terdiri dari 21 desa/kelurahan. Untuk memudahkan koordinasi setiap desa memiliki dusun, dan setiap dusun terbagi menjadi beberapa RW dan setiap RW terbagi menjadi beberapa RT. Dari 21 desa/kelurahan di Kecamatan Bagor terdiri dari 56 dusun, 129 RW, 531 RT, 16.646 Rumah Tangga.

Grafik 2 Jumlah RT dan Rumah Tangga Per Desa



II. PEMERINTAHAN

Tabel : II.1
Daftar Nama Camat Kecamatan Bagor

Nama	Lamanya Menjabat (Tahun)
(1)	(2)
01. PUJO EFENDI	4
02. SUMARDJO	5
03. BAMBANG SUPARDI	4
04. DRS. SUTRISNO	2
05. DRS. MASIDI TOHIR	4
06. DRS. USAHANI	5
07. PRAPTONO, BA	4
08. DRS. PUJIANTO	4
09. DRS. BAMBANG PRAYITNO	3
10. DRS. H NUR SOLEKAN, M.Si	6
11. SUGIANTO, S.Sos, M.Si	3
12. DEDIH SUTARDI, AP, MM	s/d Sekarang

Sumber : Kecamatan Bagor

Tabel : II.2
Jumlah Dusun, RW, RT dan Rumah Tangga
Per DESA 2011

DESA	Dusun	RW	RT	Rumah Tangga
(1)	(2)	(3)	(4)	(5)
01. BALONGREJO	4	7	34	1039
02. GIRIREJO	3	8	46	901
03. PESUDUKUH	3	6	23	731
04. SEKAR PUTIH	2	6	12	604
05. BUDURAN	2	6	15	405
06. NGUMPUL	5	14	46	1434
07. BAGOR KULON	3	7	31	1009
08. PETAK	1	4	11	509
09. PARON	2	6	21	484
10. KARANG TENGAH	1	4	12	564
11. SELOREJO	5	5	40	1336
12. GANDU	4	9	27	672
13. GUYANGAN	2	3	18	569
14. KEDONDONG	2	4	16	519
15. SUGIHWARAS	3	5	30	835
16. KUTOREJO	2	4	13	485
17. KEREK KIDUL	2	6	17	649
18. GEMENGGENG	3	8	27	678
19. KENDAL REJO	2	6	14	502
20. BANARAN KULON	3	12	54	1581
21. BANARAN WETAN	4	5	24	1099
JUMLAH	58	129	531	16437

Sumber : Desa

Tabel : II.3
Jumlah Perangkat Desa
2011

DESA	Kepala Desa	Ca Rik	Kamituwo	Pelaksana Teknis				Staf Desa	JML
				Jogoboyo	Modin	Jogotirto	Kebayan		
(1)	(2)	(3)	(4)	(5)	(6)	(7)	(8)	(9)	(10)
01. BALONGREJO	1	1	4	1	1	-	4	-	12
02. GIRIREJO	1	1	2	1	1	2	2	-	10
03. PESUDUKUH	1	1	3	1	1	-	2	-	9
04. SEKAR PUTIH	1	1	2	1	1	-	2	1	9
05. BUDURAN	1	1	1	1	1	1	2	-	8
06. NGUMPUL	1	1	4	1	1	1	4	-	13
07. BAGOR KULON	1	1	3	1	1	1	1	-	9
08. PETAK	1	1	1	1	1	1	1	-	7
09. PARON	1	1	2	1	1	1	1	-	8
10. KARANG TENGAH	1	-	1	1	1	1	2	-	7
11. SELOREJO	1	-	3	2	2	2	2	1	13
12. GANDU	1	-	4	1	1	1	2	-	8
13. GUYANGAN	1	-	-	1	-	1	1	-	4
14. KEDONDONG	1	-	-	1	1	1	1	1	6
15. SUGIHWARAS	1	1	2	1	1	1	2	-	9
16. KUTOREJO	1	-	2	1	1	-	2	-	7
17. KEREK KIDUL	1	-	2	-	1	1	2	-	7
18. GEMENGGENG	1	1	3	1	1	1	2	-	10
19. KENDAL REJO	1	-	2	1	1	1	2	-	8
20. BANARAN KULON	1	-	3	3	2	2	3	-	14
21. BANARAN WETAN	1	1	4	2	2	1	3	1	15
JUMLAH	21	13	47	24	23	20	43	4	200

Sumber : Desa

Tabel II.4
Perangkat Desa Menurut Pendidikan
2011

DESA	Pendidikan Yang Ditamatkan					
	SD	SLTP	SLTA	SAR MUD	SAR JANA	JUM LAH
(1)	(2)	(3)	(4)	(5)	(6)	(7)
01. BALONGREJO	3	2	7	-	-	12
02. GIRIREJO	-	1	7	1	1	10
03. PESUDUKUH	1	2	6	-	-	9
04. SEKAR PUTIH	3	3	3	-	-	9
05. BUDURAN	1	1	6	-	-	8
06. NGUMPUL	2	1	10	-	-	13
07. BAGOR KULON	4	-	5	-	-	9
08. PETAK	1	3	2	1	-	7
09. PARON	1	1	4	1	-	8
10. KARANG TENGAH	1	1	3	1	1	7
11. SELOREJO	2	3	5	1	2	13
12. GANDU	2	1	5	-	-	8
13. GUYANGAN	-	2	1	-	1	4
14. KEDONDONG	-	2	3	-	1	6
15. SUGIHWARAS	3	1	5	-	-	9
16. KUTOREJO	1	2	4	-	-	7
17. KEREK KIDUL	1	2	4	-	-	7
18. GEMENGGENG	2	1	7	-	-	10
19. KENDAL REJO	4	-	3	1	-	8
20. BANARAN KULON	1	2	11	-	-	14
21. BANARAN WETAN	4	2	9	-	-	15
JUMLAH	37	33	118	6	6	200

Sumber : Desa

Tabel II.5
Perangkat Desa Menurut Asal Pekerjaan
2011

DESA	Asal Pekerjaan					Jumlah
	TNI/ POLRI	PNS		Perangkat	Peker jaan Lain	
		Guru	Lainnya			
(1)	(2)	(3)	(4)	(5)	(6)	(7)
01. BALONGREJO	-	-	-	12	-	12
02. GIRIREJO	-	-	-	10	-	10
03. PESUDUKUH	-	-	-	9	-	9
04. SEKAR PUTIH	-	-	-	9	-	9
05. BUDURAN	-	-	1	7	-	8
06. NGUMPUL	-	-	-	13	-	13
07. BAGOR KULON	-	-	-	9	-	9
08. PETAK	-	-	-	7	-	7
09. PARON	-	-	-	8	-	8
10. KARANG TENGAH	-	1	-	6	-	7
11. SELOREJO	-	-	-	13	-	13
12. GANDU	-	-	-	8	-	8
13. GUYANGAN	-	-	3	1	-	4
14. KEDONDONG	-	-	1	5	-	6
15. SUGIHWARAS	-	-	1	8	-	9
16. KUTUREJO	-	-	-	7	-	7
17. KEREK KIDUL	1	-	-	6	-	7
18. GEMENGGENG	-	-	-	10	-	10
19. KENDAL REJO	-	-	-	8	-	8
20. BANARAN KULON	-	-	-	14	-	14
21. BANARAN WETAN	-	-	-	15	-	15
JUMLAH	1	1	6	192	-	200

Sumber : Desa

BAB III

PENDUDUK

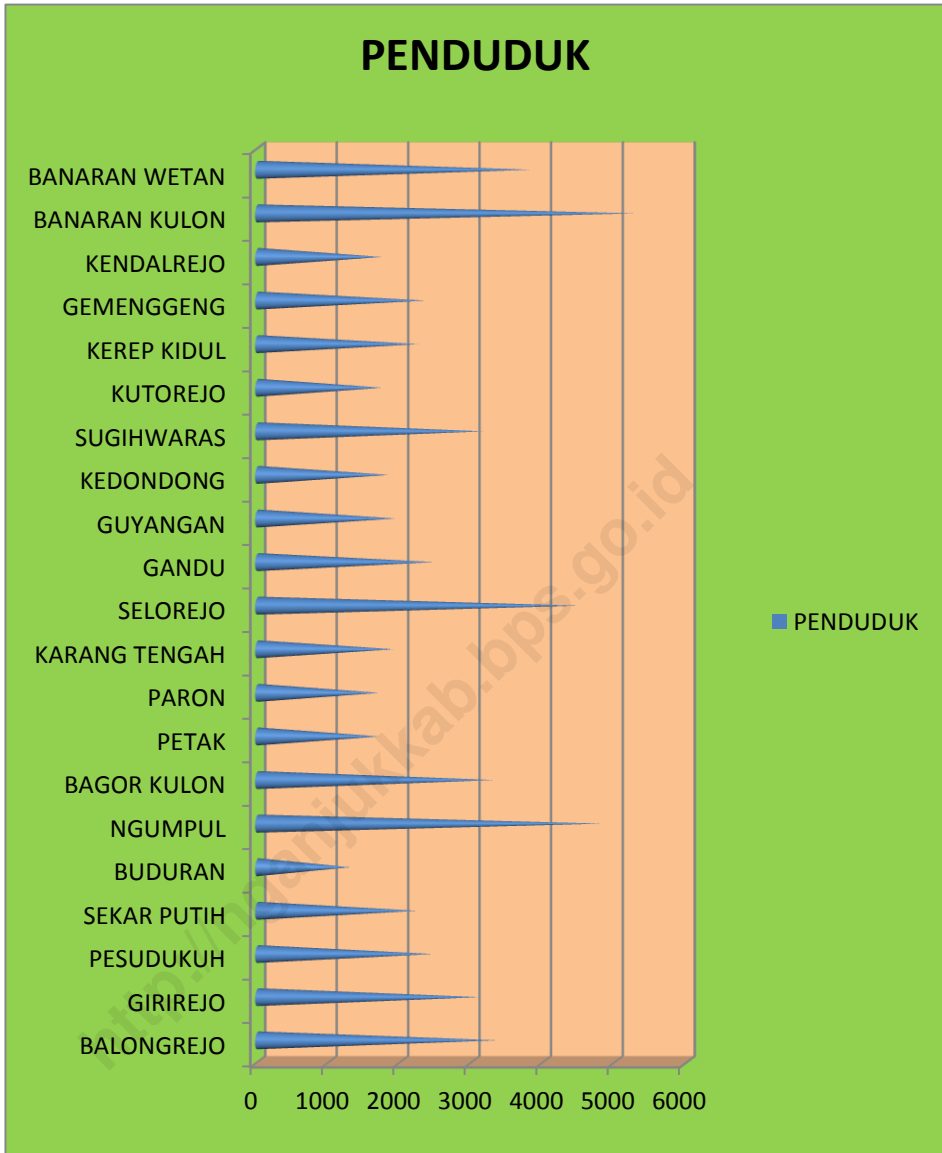
PENJELASAN TEKNIS

Penduduk adalah mereka yang berada didalam dan bertempat tinggal atau berdomisili disuatu wilayah. Berdasarkan konsep BPS yang dimaksud penduduk Indonesia mencakup Warga Negara Indonesia (WNI) maupun Warga Negara Asing (WNA) yang tinggal dalam wilayah geografis Indonesia.

Di Kecamatan Bagor desa yang mempunyai populasi penduduk terbesar adalah desa Banaran Kulon sebanyak 5271 jiwa dengan jumlah rumah tangga 1581. Sedangkan yang terkecil adalah desa Buduran dengan jumlah penduduk 1288 jiwa dengan rumah tangga 405. Jumlah keseluruhan penduduk Kecamatan Bagor laki – laki sebanyak 27.741 jiwa dan perempuan sebanyak 28.614 jiwa, jadi total keseluruhan 56.355 jiwa.

Rata – rata jumlah kelahiran di Kecamatan bagor adalah 7 jiwa per 1000 penduduk, sedangkan rata – rata kematian adalah 6 jiwa per 1000 penduduk di Kecamatan Bagor. Dari data tersebut angka kelahiran bayi terbesar ada di desa Banaran Kulon dan anangka kelahiran bayi terkecil ada di desa Buduran. Sedangkan angka kematian di Kecamatan Bagor sama seperti diatas yaitu terbesar ada di desa Banaran Kulon dan yang terkecil di desa Buduran.

Grafik 3 Jumlah Penduduk Per Desa



III. PENDUDUK

Tabel III.1
Jumlah Penduduk Per Desa
2010-2011

DESA	Akhir Tahun 2010			Akhir Tahun 2011		
	Laki Laki	Perem puan	Jumlah	Laki Laki	Perem puan	Jumlah
(1)	(2)	(3)	(4)	(5)	(6)	(7)
01. BALONGREJO	1578	1776	3354	1579	1777	3356
02. GIRIREJO	1569	1544	3113	1571	1546	3117
03. PESUDUKUH	1288	1165	2453	1285	1165	2450
04. SEKAR PUTIH	1118	1104	2222	1119	1107	2226
05. BUDURAN	624	661	1285	626	662	1288
06. NGUMPUL	2384	2416	4800	2388	2417	4805
07. BAGOR KULON	1624	1677	3301	1627	1678	3305
08. PETAK	810	889	1699	812	893	1705
09. PARON	836	855	1691	837	855	1692
10. KARANG TENGAH	939	950	1889	943	955	1898
11. SELOREJO	2204	2287	4491	2205	2289	4494
12. GANDU	1234	1242	2473	1230	1235	2465
13. GUYANGAN	793	1124	1917	798	1134	1932
14. KEDONDONG	898	929	1827	903	931	1834
15. SUGIHWARAS	1555	1599	3154	1557	1599	3156
16. KUTOREJO	877	863	1740	877	864	1741
17. KEREK KIDUL	1096	1147	2243	1098	1148	2246
18. GEMENGGENG	1162	1179	2341	1164	1180	2344
19. KENDAL REJO	843	884	1727	848	886	1734
20. BANARAN KULON	2651	2611	5262	2648	2623	5271
21. BANARAN WETAN	1873	1941	3814	1879	1944	3823
JUMLAH	27704	28570	56274	27741	28614	56355

Sumber : Desa

Tabel : III.2
Penduduk Menurut Kelompok Umur
5 Tahunan 2011

DESA	Kelompok Umur									
	0-4 Tahun		5-9 Tahun		10-14 Tahun		15-19 Tahun		20-24 Tahun	
	L	P	L	P	L	P	L	P	L	P
(1)	(2)	(3)	(4)	(5)	(6)	(7)	(8)	(9)	(10)	(11)
01. BALONGREJO	138	122	126	135	153	148	138	140	112	133
02. GIRIREJO	143	122	117	112	122	123	135	108	107	110
03. PESUDUKUH	102	96	109	98	92	101	86	73	69	73
04. SEKAR PUTIH	97	101	97	78	88	104	92	81	68	58
05. BUDURAN	46	52	46	57	50	53	41	38	39	47
06. NGUMPUL	203	176	187	175	200	160	186	138	128	137
07. BAGOR KULON	124	116	130	129	120	138	126	119	103	99
08. PETAK	53	69	50	77	72	69	48	55	41	58
09. PARON	79	66	70	68	85	61	62	48	27	38
10. KARANG TENGAH	74	55	89	55	79	85	70	61	46	46
11. SELOREJO	140	158	171	158	198	179	179	177	141	131
12. GANDU	94	96	111	95	87	100	95	85	80	80
13. GUYANGAN	63	68	56	91	60	59	65	76	59	102
14. KEDONDONG	69	78	76	69	74	73	67	61	60	62
15. SUGIHWARAS	141	135	121	137	116	103	119	133	127	112
16. KUTOREJO	95	59	74	67	79	67	80	69	55	47
17. KEREK KIDUL	63	85	96	82	99	74	71	81	60	89
18. GEMENGGENG	68	96	92	82	97	97	98	80	74	92
19. KENDAL REJO	84	79	59	57	54	71	62	59	38	58
20. BANARAN KULON	187	191	221	164	212	189	156	179	153	165
21. BANARAN WETAN	164	158	141	151	174	135	114	144	100	127
JUMLAH	2233	2113	2190	2089	2190	2191	2717	2582	2274	2251

Sumber : Registrasi Penduduk

LANJUTAN

DESA	Kelompok Umur									
	25-29 Tahun		30-34 Tahun		35-39 Tahun		40-44 Tahun		45-49 Tahun	
	L	P	L	P	L	P	L	P	L	P
(1)	(12)	(13)	(14)	(15)	(16)	(17)	(18)	(19)	(20)	(21)
01. BALONGREJO	151	124	126	141	124	126	142	163	114	127
02. GIRIREJO	126	128	116	118	110	113	129	143	115	117
03. PESUDUKUH	96	112	105	71	87	89	93	92	85	107
04. SEKAR PUTIH	95	101	88	99	93	81	87	80	61	89
05. BUDURAN	51	40	39	40	45	48	53	65	48	50
06. NGUMPUL	164	205	197	182	217	209	197	214	198	166
07. BAGOR KULON	127	140	130	138	131	132	143	136	108	120
08. PETAK	68	61	69	60	76	72	65	78	61	65
09. PARON	52	84	69	57	84	81	65	62	51	48
10. KARANG TENGAH	57	69	67	72	70	69	84	77	53	75
11. SELOREJO	158	173	154	170	162	181	185	212	195	171
12. GANDU	101	99	103	93	101	117	99	93	79	92
13. GUYANGAN	54	112	64	126	78	118	74	127	67	84
14. KEDONDONG	95	83	67	69	63	68	65	81	61	89
15. SUGIHWARAS	126	141	124	128	125	114	128	144	108	116
16. KUTOREJO	66	61	58	75	62	67	72	88	74	55
17. KEREK KIDUL	77	91	95	97	108	98	76	101	71	84
18. GEMENGGENG	111	92	79	104	99	107	103	100	82	77
19. KENDAL REJO	72	69	74	67	61	88	71	54	62	68
20. BANARAN KULON	180	241	254	257	275	183	173	217	182	202
21. BANARAN WETAN	151	174	162	173	172	180	179	158	143	129
JUMLAH	2369	2481	2289	2395	2196	2333	2116	1931	1649	1595

Sumber : Registrasi Penduduk

LANJUTAN

DESA	Kelompok Umur					
	50-54 Tahun		55-59 Tahun		60 Tahun Keatas	
	L	P	L	P	L	P
(1)	(22)	(23)	(24)	(25)	(26)	(27)
01. BALONGREJO	110	108	101	79	182	231
02. GIRIREJO	103	100	89	60	160	191
03. PESUDUKUH	87	63	60	34	120	156
04. SEKAR PUTIH	74	73	63	46	117	115
05. BUDURAN	55	47	28	20	83	106
06. NGUMPUL	139	136	99	97	273	422
07. BAGOR KULON	93	91	92	100	200	220
08. PETAK	54	66	50	41	105	121
09. PARON	45	57	43	44	105	141
10. KARANG TENGAH	66	58	50	55	138	169
11. SELOREJO	178	166	114	112	230	301
12. GANDU	78	76	61	50	141	156
13. GUYANGAN	49	55	42	50	67	96
14. KEDONDONG	68	56	42	29	96	119
15. SUGIHWARAS	98	89	70	78	154	168
16. KUTOREJO	61	64	44	32	87	113
17. KEREK KIDUL	77	74	55	50	114	142
18. GEMENGGENG	67	64	59	64	129	125
19. KENDAL REJO	54	47	50	38	107	131
20. BANARAN KULON	177	188	181	145	297	302
21. BANARAN WETAN	93	107	87	79	199	229
JUMLAH	2317	2891	1769	2231	1279	1628

Sumber : Registrasi Penduduk

Tabel : III.3
Penduduk Menurut Dewasa dan Anak-anak
Per Desa 2011

DESA	Dewasa		Anak-anak		Jumlah Penduduk		
	L	P	L	P	L	P	L+P
(1)	(2)	(3)	(4)	(5)	(6)	(7)	(8)
01. BALONGREJO	1050	1099	529	678	1579	1777	3356
02. GIRIREJO	947	971	624	575	1571	1546	3117
03. PESUDUKUH	733	729	552	436	1285	1165	2450
04. SEKAR PUTIH	678	684	441	423	1119	1107	2226
05. BUDURAN	402	416	224	246	626	662	1288
06. NGUMPUL	1484	1631	904	786	2388	2417	4805
07. BAGOR KULON	1024	1077	603	601	1627	1678	3305
08. PETAK	548	564	264	328	812	893	1705
09. PARON	514	574	323	281	837	855	1692
10. KARANGTENGAH	585	654	358	301	943	955	1898
11. SELOREJO	1376	1486	829	803	2205	2289	4494
12. GANDU	763	779	467	456	1230	1235	2465
13. GUYANGAN	495	766	303	366	798	1134	1932
14. KEDONDONG	557	594	346	337	903	931	1834
15. SUGIHWARAS	933	978	624	621	1557	1599	3156
16. KUTOREJO	524	555	353	309	877	864	1741
17. KEREK KIDUL	673	737	425	411	1098	1148	2246
18. GEMENGGENG	731	733	433	447	1164	1180	2344
19. KENDAL REJO	551	562	297	324	848	886	1734
20. BANARAN KULON	1719	1735	929	888	2648	2623	5271
21. BANARAN WETAN	1186	1223	693	721	1879	1944	3823
JUMLAH	15939	17854	11802	10760	27741	28614	56355

Sumber : Registrasi Penduduk

Tabel : III.4
Kepadatan dan Rata – rata Penduduk
Per Rumah Tangga 2011

DESA	Mutasi			Luas Wilayah (km ²)	Kepadatan		Rata-rata Pdd Per Rmt
	Penduduk	Rumah	Rumah Tangga		Penduduk	Rumah	
(1)	(3)	(4)	(5)	(6)	(7)	(8)	(9)
01. BALONGREJO	3356	997	1039	1164.6	288	86	3
02. GIRIREJO	3117	749	901	214.3	1456	350	3
03. PESUDUKUH	2450	528	731	157.2	1559	317	3
04. SEKAR PUTIH	2226	455	604	73.0	3049	622	4
05. BUDURAN	1288	301	405	127.1	1013	237	3
06. NGUMPUL	4805	1136	1434	1114.9	431	102	3
07. BAGOR KULON	3305	874	1009	208.5	1585	419	3
08. PETAK	1705	403	509	92.0	1853	438	3
09. PARON	1692	469	484	106.0	1596	411	4
10. KARANG TENGAH	1898	540	564	93.3	2034	579	3
11. SELOREJO	4494	1131	1336	281.3	1598	401	3
12. GANDU	2465	443	672	189.5	1301	234	4
13. GUYANGAN	1932	433	569	47.6	4059	910	3
14. KEDONDONG	1834	448	519	85.8	2138	522	4
15. SUGIHWARAS	3156	781	835	110.2	2864	756	4
16. KUTOREJO	1741	453	485	115.8	1503	391	4
17. KEREK KIDUL	2246	575	649	103.9	2164	553	3
18. GEMENGGENG	2344	644	678	98.5	2380	654	3
19. KENDAL REJO	1734	454	502	107.6	1612	422	3
20. BANARAN KULON	5171	1311	1581	377.6	1369	347	3
21. BANARAN WETAN	3823	996	1099	250.6	1526	398	3
JUMLAH	56274	13929	16437	5115.5			

Sumber : Registrasi Penduduk

Tabel : III.5
Mutasi Penduduk Per Desa
2011

DESA	Penduduk Akhir Tahun 2010	Mutasi				Penduduk Akhir Tahun 2011
		Lahir	Mati	Datang	Pindah	
(1)	(2)	(3)	(4)	(5)	(6)	(7)
01. BALONGREJO	3354	22	17	4	7	3356
02. GIRIREJO	3113	26	18	3	7	3117
03. PESUDUKUH	2453	14	13	2	6	2450
04. SEKAR PUTIH	2222	17	13	2	2	2226
05. BUDURAN	1285	7	6	4	2	1288
06. NGUMPUL	4800	31	24	9	11	4805
07. BAGOR KULON	3301	21	15	2	4	3305
08. PETAK	1699	14	9	9	8	1705
09. PARON	1691	16	11	3	7	1692
10. KARANG TENGAH	1889	14	10	8	3	1898
11. SELOREJO	4491	26	19	10	14	4494
12. GANDU	2473	13	16	6	11	2465
13. GUYANGAN	1917	9	11	24	7	1932
14. KEDONDONG	1827	10	8	14	9	1834
15. SUGIHWARAS	3154	24	19	3	6	3156
16. KUTOREJO	1740	12	11	4	4	1741
17. KEREK KIDUL	2243	13	10	6	6	2246
18. GEMENGGENG	2341	19	17	11	10	2344
19. KENDAL REJO	1727	15	11	8	5	1734
20. BANARAN KULON	5262	33	26	13	11	5271
21. BANARAN WETAN	3814	21	16	7	3	3823
JUMLAH	56274	377	300	1152	152	56355

Sumber : Registrasi Penduduk

Tabel : III.6
Kelahiran Tiap 1000 Penduduk Per Desa
2011

DESA	Jumlah Penduduk Tahun 2011	Kelahiran			Kelahiran Tiap 1000 Orang
		Laki-Laki	Perempuan	Jumlah	
(1)	(2)	(3)	(4)	(5)	(6)
01. BALONGREJO	3356	12	10	22	7
02. GIRIREJO	3117	14	12	26	8
03. PESUDUKUH	2450	6	8	14	6
04. SEKAR PUTIH	2226	9	8	17	8
05. BUDURAN	1288	5	2	7	5
06. NGUMPUL	4805	14	17	31	7
07. BAGOR KULON	3305	9	12	21	6
08. PETAK	1705	7	7	14	8
09. PARON	1692	8	8	16	9
10. KARANG TENGAH	1898	8	6	14	7
11. SELOREJO	4494	14	12	26	6
12. GANDU	2465	8	5	13	5
13. GUYANGAN	1932	4	5	9	5
14. KEDONDONG	1834	5	5	10	5
15. SUGIHWARAS	3156	10	14	24	8
16. KUTOREJO	1741	5	7	12	7
17. KEREK KIDUL	2246	5	8	13	6
18. GEMENGGENG	2344	8	11	19	8
19. KENDAL REJO	1734	7	8	15	9
20. BANARAN KULON	5271	18	15	33	6
21. BANARAN WETAN	3823	11	10	21	6
JUMLAH	56274	187	190	377	7

Sumber : Registrasi Penduduk

Tabel : III.7
Kematian Tiap 1000 Penduduk Per Desa
2011

DESA	Jumlah Penduduk Tahun 2011	Kematian			Kematian Tiap 1000 Orang
		Laki-Laki	Perempuan	Jumlah	
(1)	(2)	(3)	(4)	(5)	(6)
01. BALONGREJO	3356	10	7	17	5
02. GIRIREJO	3117	9	9	18	6
03. PESUDUKUH	2450	7	6	13	5
04. SEKAR PUTIH	2226	7	6	13	6
05. BUDURAN	1288	3	3	6	5
06. NGUMPUL	4805	11	13	24	5
07. BAGOR KULON	3305	7	8	15	5
08. PETAK	1705	5	4	9	5
09. PARON	1692	6	5	11	7
10. KARANG TENGAH	1898	5	5	10	5
11. SELOREJO	4494	9	10	19	4
12. GANDU	2465	9	7	16	6
13. GUYANGAN	1932	6	5	11	6
14. KEDONDONG	1834	4	4	8	4
15. SUGIHWARAS	3156	10	9	19	6
16. KUTOREJO	1741	6	5	11	6
17. KEREK KIDUL	2246	4	6	10	4
18. GEMENGGENG	2344	8	9	17	7
19. KENDAL REJO	1734	5	6	11	6
20. BANARAN KULON	5271	14	12	26	5
21. BANARAN WETAN	3823	7	9	16	4
JUMLAH	56274	152	148	300	6

Sumber : Regristasi Penduduk

Tabel : III.8
Penduduk Menurut Pekerjaan
2011

DESA	TNI/ Polri	PNS	Petani	Pedagang	Lainnya
(1)	(2)	(3)	(4)	(5)	(6)
01. BALONGREJO	4	12	775	26	34
02. GIRIREJO	7	32	437	31	321
03. PESUDUKUH	9	18	674	149	229
04. SEKAR PUTIH	6	47	104	34	83
05. BUDURAN	4	22	107	10	40
06. NGUMPUL	9	17	1703	1286	175
07. BAGOR KULON	21	31	519	53	12
08. PETAK	26	28	212	69	91
09. PARON	11	15	392	247	165
10. KARANG TENGAH	8	54	107	48	30
11. SELOREJO	17	76	2212	192	191
12. GANDU	3	27	1968	109	39
13. GUYANGAN	4	21	49	351	216
14. KEDONDONG	21	46	94	54	64
15. SUGIHWARAS	22	24	195	129	237
16. KUTOREJO	7	26	108	46	134
17. KEREK KIDUL	17	96	272	141	146
18. GEMENGGENG	14	32	137	157	36
19. KENDAL REJO	3	5	681	149	59
20. BANARAN KULON	34	121	1496	483	426
21. BANARAN WETAN	14	65	886	81	173
JUMLAH	268	815	13132	3845	2891

Sumber : Profil Desa

Tabel : III.10
Penduduk Menurut Pendidikan
2011

DESA	Tdk Tamat SD	SD	SMP	SMA	PT
(1)	(2)	(3)	(4)	(5)	(6)
01. BALONGREJO	409	536	341	305	15
02. GIRIREJO	232	639	532	331	38
03. PESUDUKUH	96	106	252	194	21
04. SEKAR PUTIH	214	180	105	17	24
05. BUDURAN	93	197	313	278	25
06. NGUMPUL	465	2240	835	770	72
07. BAGOR KULON	85	781	971	1131	274
08. PETAK	170	714	493	457	46
09. PARON	225	453	457	323	28
10. KARANG TENGAH	33	145	410	745	158
11. SELOREJO	24	1728	1250	981	145
12. GANDU	546	897	298	295	24
13. GUYANGAN	40	213	415	302	105
14. KEDONDONG	22	450	299	315	412
15. SUGIHWARAS	112	260	250	289	47
16. KUTOREJO	27	797	347	366	34
17. KEREK KIDUL	756	768	574	426	349
18. GEMENGGENG	208	48	104	69	27
19. KENDAL REJO	101	159	231	324	35
20. BANARAN KULON	318	578	2410	1664	162
21. BANARAN WETAN	330	872	897	715	121
JUMLAH	4506	13061	11784	10297	2162

Sumber : Profil Desa

BAB IV

PENDIDIKAN

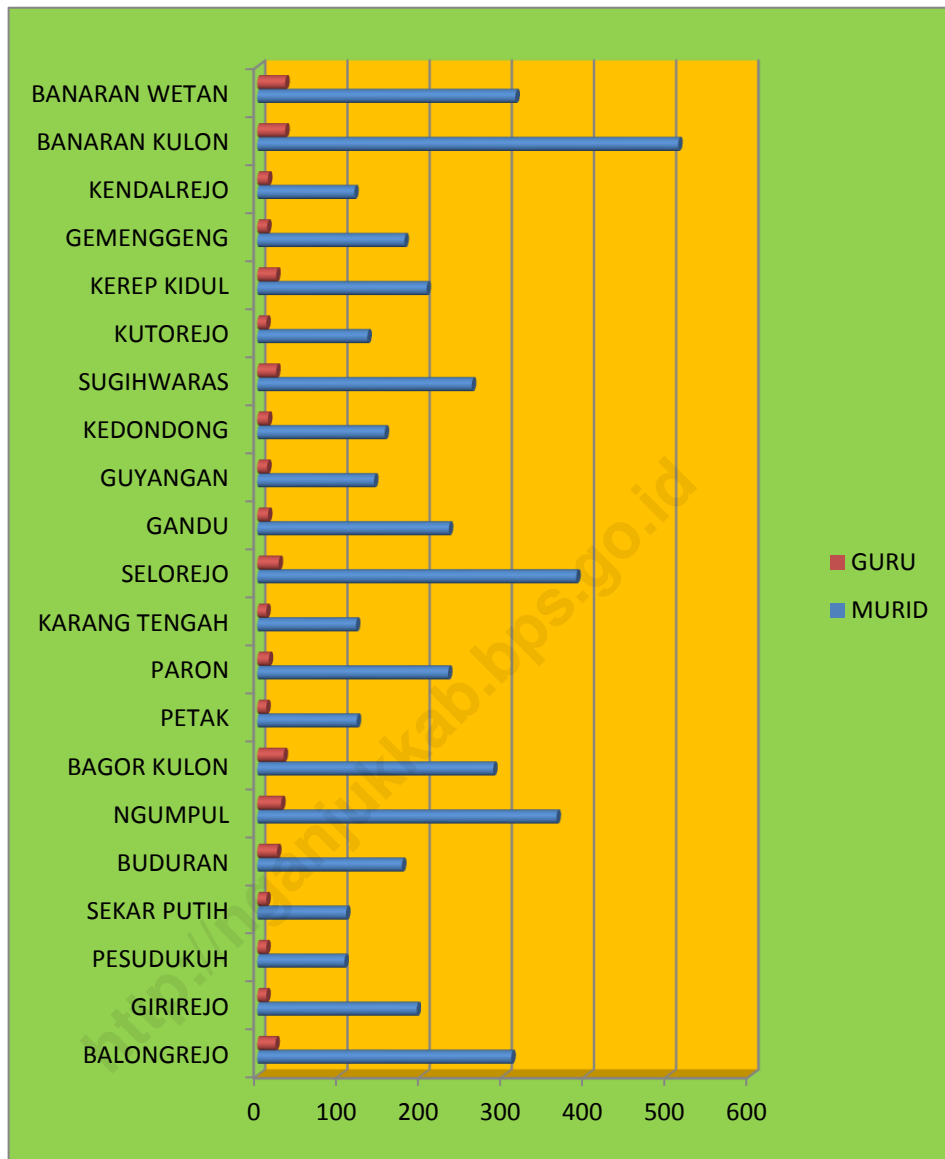
PENJELASAN TEKNIS

Pendidikan adalah kegiatan belajar mengajar disegala tingkatan baik formal maupun informal. Pendidikan merupakan faktor penting dalam menentukan kemajuan suatu daerah. Oleh karena itu ketersediaan sarana dan prasarana pendidikan yang berupa sumber daya manusia dan sarana fisik sangat penting

Di Kecamatan Bagor terdapat 34 sekolah SDN, 2 SMPN, 1 MTSN, 2 SMKN. Untuk sekolah SD yang bukan negeri atau statusnya swasta di Kecamatan Bagor adalah MI sebanyak 5 unit sekolah tersebar di 5 desa yaitu di desa Girirejo, desa Sekar Putih, desa Petak, desa Ngumpul dan desa Kutorejo. Untuk TK di Kecamatan Bagor semua statusnya swasta sebanyak 33 unit sekolah.

Sekolah Menengah Pertama Negeri I Bagor terdapat di desa Banaran Kulon dan SMPN III Bagor terdapat di desa Balongrejo serta MTSN Bagor yang terletak di desa Bagor Kulon. Di Kecamatan Bagor tidak ada SMAN adanya Sekolah Menengah Kejuruan Negeri atau SMKN yaitu terdapat di desa Selorejo dan di desa Gandu. SMKN yang terdapat di desa Selorejo adalah SPP SPMA yaitu sekolah kejuruan dalam bidang budidaya pertanian dan teknologi pertanian. Ada sekolah Madrasah Aliyah di desa Kutorejo dan Bagor Kulon yang berstatus swasta kecil karena MA di Bagor Kulon muridnya 26 orang dan untuk MA Kutorejo sangat Kecil karena jumlah muridnya hanya 7 orang.

Grafik 4 Murid dan Guru SDN di Kecamatan Bagor



IV. SOSIAL
IV. 1 PENDIDIKAN

Tabel IV.1.1
Jumlah Sekolah Taman Kanak – Kanak (TK)
2011

DESA	Swasta					Negeri				
	Sekolah	Cedung	Lokal	Murid	Guru	Sekolah	Cedung	Lokal	Murid	Guru
(1)	(2)	(3)	(4)	(5)	(6)	(7)	(8)	(9)	(10)	(11)
01. BALONGREJO	1	1	2	51	2	-	-	-	-	-
02. GIRIREJO	2	2	4	64	6	-	-	-	-	-
03. PESUDUKUH	1	1	2	41	3	-	-	-	-	-
04. SEKAR PUTIH	2	2	4	66	8	-	-	-	-	-
05. BUDURAN	2	2	2	64	5	-	-	-	-	-
06. NGUMPUL	3	3	6	119	11	-	-	-	-	-
07. BAGOR KULON	1	1	2	37	3	-	-	-	-	-
08. PETAK	2	2	4	135	9	-	-	-	-	-
09. PARON	1	1	2	61	4	-	-	-	-	-
10. KARANG TENGAH	1	1	2	51	4	-	-	-	-	-
11. SELOREJO	3	3	6	140	13	-	-	-	-	-
12. GANDU	1	1	2	42	3	-	-	-	-	-
13. GUYANGAN	1	1	2	33	3	-	-	-	-	-
14. KEDONDONG	1	1	2	50	4	-	-	-	-	-
15. SUGIHWARAS	2	2	4	95	5	-	-	-	-	-
16. KUTOREJO	2	2	4	112	7	-	-	-	-	-
17. KEREK KIDUL	1	1	2	44	4	-	-	-	-	-
18. GEMENGGENG	1	1	2	20	2	-	-	-	-	-
19. KENDAL REJO	1	1	2	44	2	-	-	-	-	-
20. BANARAN KULON	2	2	4	134	9	-	-	-	-	-
21. BANARAN WETAN	2	2	4	74	5	-	-	-	-	-
JUMLAH	33	33	66	1477	108	-	-	-	-	-

Sumber : Dikpora Kec. Bagor

Tabel IV.1.2
Jumlah Sekolah Dasar (SD)
2011

DESA	Swasta					Negeri				
	Sekolah	Gedung	Lokal	Murid	Guru	Sekolah	Gedung	Lokal	Murid	Guru
(1)	(2)	(3)	(4)	(5)	(6)	(7)	(8)	(9)	(10)	(11)
01. BALONGREJO	-	-	-	-	-	2	2	15	309	22
02. GIRIREJO	-	-	-	-	-	1	1	8	194	11
03. PESUDUKUH	-	-	-	-	-	1	1	6	106	11
04. SEKAR PUTIH	-	-	-	-	-	1	1	6	108	11
05. BUDURAN	-	-	-	-	-	2	2	12	176	24
06. NGUMPUL	-	-	-	-	-	3	3	18	364	29
07. BAGOR KULON	-	-	-	-	-	3	3	18	287	32
08. PETAK	-	-	-	-	-	1	1	6	121	11
09. PARON	-	-	-	-	-	1	1	6	232	14
10. KARANG TENGAH	-	-	-	-	-	1	1	6	120	11
11. SELOREJO	-	-	-	-	-	2	2	12	388	26
12. GANDU	-	-	-	-	-	1	1	6	233	13
13. GUYANGAN	-	-	-	-	-	1	1	6	142	12
14. KEDONDONG	-	-	-	-	-	1	1	8	155	13
15. SUGIHWARAS	-	-	-	-	-	2	2	12	261	23
16. KUTUREJO	-	-	-	-	-	1	1	6	134	11
17. KEREK KIDUL	-	-	-	-	-	2	2	12	206	23
18. GEMENGGENG	-	-	-	-	-	1	1	6	179	12
19. KENDAL REJO	-	-	-	-	-	1	1	6	118	13
20. BANARAN KULON	-	-	-	-	-	3	3	18	512	34
21. BANARAN WETAN	-	-	-	-	-	3	3	18	314	34
JUMLAH	-	-	-	-	-	34	34	211	4659	400

Sumber : Dikpora Kec. Bagor

Tabel : IV.1.3
Jumlah Sekolah Lanjutan Tingkat Pertama (SLTP)
2011

DESA	Swasta					Negeri				
	Sekolah	Gedung	Lokal	Murid	Guru	Sekolah	Gedung	Lokal	Murid	Guru
(1)	(2)	(3)	(4)	(5)	(6)	(7)	(8)	(9)	(10)	(11)
01. BALONGREJO	-	-	-	-	-	1	1	9	249	25
02. GIRIREJO	-	-	-	-	-	-	-	-	-	-
03. PESUDUKUH	-	-	-	-	-	-	-	-	-	-
04. SEKAR PUTIH	-	-	-	-	-	-	-	-	-	-
05. BUDURAN	-	-	-	-	-	-	-	-	-	-
06. NGUMPUL	-	-	-	-	-	-	-	-	-	-
07. BAGOR KULON	-	-	-	-	-	-	-	-	-	-
08. PETAK	-	-	-	-	-	-	-	-	-	-
09. PARON	-	-	-	-	-	-	-	-	-	-
10. KARANG TENGAH	-	-	-	-	-	-	-	-	-	-
11. SELOREJO	-	-	-	-	-	-	-	-	-	-
12. GANDU	-	-	-	-	-	-	-	-	-	-
13. GUYANGAN	-	-	-	-	-	-	-	-	-	-
14. KEDONDONG	-	-	-	-	-	-	-	-	-	-
15. SUGIHWARAS	-	-	-	-	-	-	-	-	-	-
16. KUTOREJO	-	-	-	-	-	-	-	-	-	-
17. KEREK KIDUL	-	-	-	-	-	-	-	-	-	-
18. GEMENGGENG	-	-	-	-	-	-	-	-	-	-
19. KENDAL REJO	-	-	-	-	-	-	-	-	-	-
20. BANARAN KULON	-	-	-	-	-	1	1	27	963	53
21. BANARAN WETAN	-	-	-	-	-	-	-	-	-	-
JUMLAH	-	-	-	-	-	2	2	36	1212	78

Sumber : SLTP di Bagor

Tabel IV.1.4
Jumlah Sekolah Menengah Kejuruan (SMK)
2011

DESA	Swasta					Negeri				
	Sekolah	Gedung	Lokal	Murid	Guru	Sekolah	Gedung	Lokal	Murid	Guru
(1)	(2)	(3)	(4)	(5)	(6)	(7)	(8)	(9)	(10)	(11)
01. BALONGREJO	-	-	-	-	-	-	-	-	-	-
02. GIRIREJO	-	-	-	-	-	-	-	-	-	-
03. PESUDUKUH	-	-	-	-	-	-	-	-	-	-
04. SEKAR PUTIH	-	-	-	-	-	-	-	-	-	-
05. BUDURAN	-	-	-	-	-	-	-	-	-	-
06. NGUMPUL	-	-	-	-	-	-	-	-	-	-
07. BAGOR KULON	-	-	-	-	-	-	-	-	-	-
08. PETAK	-	-	-	-	-	-	-	-	-	-
09. PARON	-	-	-	-	-	-	-	-	-	-
10. KARANG TENGAH	-	-	-	-	-	-	-	-	-	-
11. SELOREJO	-	-	-	-	-	1	1	6	386	29
12. GANDU	-	-	-	-	-	1	1	26	884	69
13. GUYANGAN	-	-	-	-	-	-	-	-	-	-
14. KEDONDONG	-	-	-	-	-	-	-	-	-	-
15. SUGIHWARAS	-	-	-	-	-	-	-	-	-	-
16. KUTOREJO	-	-	-	-	-	-	-	-	-	-
17. KEREK KIDUL	-	-	-	-	-	-	-	-	-	-
18. GEMENGGENG	-	-	-	-	-	-	-	-	-	-
19. KENDAL REJO	-	-	-	-	-	-	-	-	-	-
20. BANARAN KULON	-	-	-	-	-	-	-	-	-	-
21. BANARAN WETAN	-	-	-	-	-	-	-	-	-	-
JUMLAH	-	-	-	-	-	2	2	32	1270	98

Sumber : SMK di Bagor

Tabel IV.1.5
Jumlah Sekolah Madrasah Ibtidaiyah (MI)
2011

DESA	Swasta					Negeri				
	Sekolah	Gedung	Lokal	Murid	Guru	Sekolah	Gedung	Lokal	Murid	Guru
(1)	(2)	(3)	(4)	(5)	(6)	(7)	(8)	(9)	(10)	(11)
01. BALONGREJO	-	-	-	-	-	-	-	-	-	-
02. GIRIREJO	1	3	6	107	28	-	-	-	-	-
03. PESUDUKUH	-	-	-	-	-	-	-	-	-	-
04. SEKAR PUTIH	1	2	5	65	21	-	-	-	-	-
05. BUDURAN	-	-	-	-	-	-	-	-	-	-
06. NGUMPUL	1	5	5	80	21	-	-	-	-	-
07. BAGOR KULON	-	-	-	-	-	-	-	-	-	-
08. PETAK	1	6	6	105	17	-	-	-	-	-
09. PARON	-	-	-	-	-	-	-	-	-	-
10. KARANG TENGAH	-	-	-	-	-	-	-	-	-	-
11. SELOREJO	-	-	-	-	-	-	-	-	-	-
12. GANDU	-	-	-	-	-	-	-	-	-	-
13. GUYANGAN	-	-	-	-	-	-	-	-	-	-
14. KEDONDONG	-	-	-	-	-	-	-	-	-	-
15. SUGIHWARAS	-	-	-	-	-	-	-	-	-	-
16. KUTOREJO	1	1	2	27	10	-	-	-	-	-
17. KEREK KIDUL	-	-	-	-	-	-	-	-	-	-
18. GEMENGGENG	-	-	-	-	-	-	-	-	-	-
19. KENDAL REJO	-	-	-	-	-	-	-	-	-	-
20. BANARAN KULON	-	-	-	-	-	-	-	-	-	-
21. BANARAN WETAN	-	-	-	-	-	-	-	-	-	-
JUMLAH	5	17	24	384	97	-	-	-	-	-

Sumber : KUA di Kecamatan Bagor

Tabel IV.1.6
Jumlah Sekolah Madrasah Tsanawiyah (MTs)
2011

DESA	Swasta					Negeri				
	Sekolah	Gedung	Lokal	Murid	Guru	Sekolah	Gedung	Lokal	Murid	Guru
(1)	(2)	(3)	(4)	(5)	(6)	(7)	(8)	(9)	(10)	(11)
01. BALONGREJO	-	-	-	-	-	-	-	-	-	-
02. GIRIREJO	-	-	-	-	-	-	-	-	-	-
03. PESUDUKUH	-	-	-	-	-	-	-	-	-	-
04. SEKAR PUTIH	-	-	-	-	-	-	-	-	-	-
05. BUDURAN	-	-	-	-	-	-	-	-	-	-
06. NGUMPUL	-	-	-	-	-	-	-	-	-	-
07. BAGOR KULON	-	-	-	-	-	1	1	10	324	26
08. PETAK	-	-	-	-	-	-	-	-	-	-
09. PARON	-	-	-	-	-	-	-	-	-	-
10. KARANG TENGAH	-	-	-	-	-	-	-	-	-	-
11. SELOREJO	-	-	-	-	-	-	-	-	-	-
12. GANDU	-	-	-	-	-	-	-	-	-	-
13. GUYANGAN	-	-	-	-	-	-	-	-	-	-
14. KEDONDONG	-	-	-	-	-	-	-	-	-	-
15. SUGIHWARAS	-	-	-	-	-	-	-	-	-	-
16. KUTOREJO	1	1	5	33	16	-	-	-	-	-
17. KEREK KIDUL	-	-	-	-	-	-	-	-	-	-
18. GEMENGGENG	-	-	-	-	-	-	-	-	-	-
19. KENDAL REJO	-	-	-	-	-	-	-	-	-	-
20. BANARAN KULON	-	-	-	-	-	-	-	-	-	-
21. BANARAN WETAN	-	-	-	-	-	-	-	-	-	-
JUMLAH	1	1	5	34	16	1	1	10	321	24

Sumber : MTs di Kecamatan Bagor

Tabel IV.1.7
Jumlah Sekolah Madrasah Aliyah
2011

DESA	Swasta					Negeri				
	Sekolah Gedung	Lokal	Murid	Guru	Sekolah Gedung	Lokal	Murid	Guru		
(1)	(2)	(3)	(4)	(5)	(6)	(7)	(8)	(9)	(10)	(11)
01. BALONGREJO	-	-	-	-	-	-	-	-	-	-
02. GIRIREJO	-	-	-	-	-	-	-	-	-	-
03. PESUDUKUH	-	-	-	-	-	-	-	-	-	-
04. SEKAR PUTIH	-	-	-	-	-	-	-	-	-	-
05. BUDURAN	-	-	-	-	-	-	-	-	-	-
06. NGUMPUL	-	-	-	-	-	-	-	-	-	-
07. BAGOR KULON	1	1	4	26	8	-	-	-	-	-
08. PETAK	-	-	-	-	-	-	-	-	-	-
09. PARON	-	-	-	-	-	-	-	-	-	-
10. KARANG TENGAH	-	-	-	-	-	-	-	-	-	-
11. SELOREJO	-	-	-	-	-	-	-	-	-	-
12. GANDU	-	-	-	-	-	-	-	-	-	-
13. GUYANGAN	-	-	-	-	-	-	-	-	-	-
14. KEDONDONG	-	-	-	-	-	-	-	-	-	-
15. SUGIHWARAS	-	-	-	-	-	-	-	-	-	-
16. KUTOREJO	1	1	4	10	4	-	-	-	-	-
17. KEREK KIDUL	-	-	-	-	-	-	-	-	-	-
18. GEMENGGENG	-	-	-	-	-	-	-	-	-	-
19. KENDAL REJO	-	-	-	-	-	-	-	-	-	-
20. BANARAN KULON	-	-	-	-	-	-	-	-	-	-
21. BANARAN WETAN	-	-	-	-	-	-	-	-	-	-
JUMLAH	1	2	8	36	12	-	-	-	-	-

Sumber : MA di Kecamatan Bagor

IV.2 KESEHATAN

Tabel : IV.2.1
Jumlah Sarana Kesehatan 2011

DESA	RSU	PUSKESMAS	PUSKESMAS PEMBANTU	POLINDES
(1)	(2)	(3)	(4)	(5)
01. BALONGREJO	-	-	1	-
02. GIRIREJO	-	-	-	1
03. PESUDUKUH	-	-	1	-
04. SEKAR PUTIH	-	-	-	1
05. BUDURAN	-	-	-	1
06. NGUMPUL	-	-	-	1
07. BAGOR KULON	-	-	-	1
08. PETAK	-	1	-	1
09. PARON	-	-	-	1
10. KARANG TENGAH	-	-	-	-
11. SELOREJO	-	-	-	1
12. GANDU	-	-	-	1
13. GUYANGAN	-	-	-	1
14. KEDONDONG	-	-	-	1
15. SUGIHWARAS	-	-	-	1
16. KUTOREJO	-	-	-	1
17. KEREK KIDUL	-	-	-	1
18. GEMENGGENG	-	-	-	1
19. KENDAL REJO	-	-	1	-
20. BANARAN KULON	-	-	-	2
21. BANARAN WETAN	-	-	1	-
JUMLAH	-	1	4	17

Sumber : Puskesmas Bagor

Tabel : IV.2.2
Jumlah Tenaga Medis dan Paramedis
2011

DESA	DOKTER			PARA MEDIS		Dukun Bayi
	Umum	Spesialis	Gigi	Bidan	Mantri/ Perawat	
(1)	(2)	(3)	(4)	(5)	(6)	(7)
01. BALONGREJO	-	-	-	1	1	2
02. GIRIREJO	-	-	-	1	1	1
03. PESUDUKUH	-	-	-	2	2	2
04. SEKAR PUTIH	-	-	-	1	-	-
05. BUDURAN	-	-	-	1	1	-
06. NGUMPUL	-	-	-	2	-	5
07. BAGOR KULON	-	-	-	2	1	2
08. PETAK	2	-	-	1	-	-
09. PARON	-	-	-	1	-	-
10. KARANG TENGAH	1	-	-	1	-	1
11. SELOREJO	4	-	-	1	-	2
12. GANDU	-	-	-	1	-	-
13. GUYANGAN	2	-	-	2	1	-
14. KEDONDONG	1	-	-	1	-	1
15. SUGIHWARAS	-	-	-	1	1	1
16. KUTOREJO	-	-	-	1	1	-
17. KEREK KIDUL	-	-	-	1	1	-
18. GEMENGGENG	-	-	-	1	-	-
19. KENDAL REJO	-	-	-	1	1	2
20. BANARAN KULON	-	-	-	2	1	2
21. BANARAN WETAN	-	-	-	2	1	1
JUMLAH	10	-	-	27	13	22

Sumber : Puskesmas Bagor

Tabel : IV.2.3
Jumlah Prasarana Air Bersih dan Sanitasi
2011

DESA	Sarana Air Bersih			Sanitasi	
	Ledeng	SPT	Sumur Gali	Sapiteng	Cubluk/ Cemplung
(1)	(2)	(3)	(4)	(5)	(6)
01. BALONGREJO	112	14	715	152	715
02. GIRIREJO	-	152	229	549	112
03. PESUDUKUH	-	129	186	161	245
04. SEKAR PUTIH	12	24	224	320	123
05. BUDURAN	-	49	76	159	181
06. NGUMPUL	-	6	117	303	704
07. BAGOR KULON	32	453	459	411	351
08. PETAK	58	16	263	229	184
09. PARON	215	43	266	142	224
10. KARANG TENGAH	64	205	98	287	157
11. SELOREJO	110	128	407	512	573
12. GANDU	8	28	207	394	182
13. GUYANGAN	274	43	23	354	151
14. KEDONDONG	109	227	49	281	153
15. SUGIHWARAS	80	380	251	298	397
16. KUTOREJO	-	355	151	235	187
17. KEREK KIDUL	17	395	362	218	315
18. GEMENGGENG	-	107	83	204	241
19. KENDAL REJO	-	413	138	208	141
20. BANARAN KULON	-	208	712	917	529
21. BANARAN WETAN	-	-	663	883	162
JUMLAH	1091	3375	5679	7217	6027

Sumber : Profil Desa

Tabel : IV.2.4
Jumlah Petugas Keluarga Berencana
2011

DESA	PETUGAS KB LAPANGAN		PETUGAS KB DESA	
	PLKB	PARAMEDIS	PPKBD	SUB PPKBD
(1)	(2)	(3)	(4)	(5)
01. BALONGREJO	-	1	1	15
02. GIRIREJO	1	2	1	3
03. PESUDUKUH	-	1	1	10
04. SEKAR PUTIH	1	1	1	8
05. BUDURAN	-	1	1	6
06. NGUMPUL	1	3	2	20
07. BAGOR KULON	-	1	1	14
08. PETAK	-	1	1	7
09. PARON	-	2	1	7
10. KARANG TENGAH	1	1	1	8
11. SELOREJO	1	1	2	21
12. GANDU	-	2	1	11
13. GUYANGAN	-	1	1	8
14. KEDONDONG	-	1	1	6
15. SUGIHWARAS	1	1	1	7
16. KUTOREJO	-	1	1	7
17. KEREK KIDUL	1	1	1	12
18. GEMENGGENG	-	1	1	11
19. KENDAL REJO	-	1	1	7
20. BANARAN KULON	1	1	2	21
21. BANARAN WETAN	1	1	1	16
JUMLAH	9	26	24	225

Sumber : PPKBS Kecamatan Bagor

Tabel : IV.2.5
Jumlah Peserta Keluarga Berencana Aktif
2011

DESA	Jumlah PUS	Kontrasepsi Yang Dipakai							
		MO P	MO W	IUD	Implan	Suntik	Kd m	PIL	JML
(1)	(2)	(3)	(4)	(5)	(6)	(7)	(8)	(9)	(10)
01. BALONGREJO	759	2	33	225	56	152	1	143	612
02. GIRIREJO	664	1	26	198	8	304	9	89	537
03. PESUDUKUH	517	-	78	71	7	185	11	44	395
04. SEKAR PUTIH	462	2	32	117	2	176	4	36	372
05. BUDURAN	284	6	18	68	8	90	3	38	231
06. NGUMPUL	1068	3	28	398	48	258	57	113	857
07. BAGOR KULON	745	-	72	144	10	180	1	167	587
08. PETAK	344	-	27	38	1	187	4	33	289
09. PARON	356	3	44	65	11	104	7	41	282
10. KARANG TENGAH	338	1	39	65	4	112	2	30	259
11. SELOREJO	917	13	50	81	24	484	32	72	732
12. GANDU	583	-	37	66	6	285	11	39	444
13. GUYANGAN	304	2	21	16	4	185	4	14	246
14. KEDONDONG	366	4	57	8	2	196	2	15	285
15. SUGIHWARAS	624	-	60	31	4	374	6	32	504
16. KUTOREJO	360	-	25	19	1	202	3	40	289
17. KEREK KIDUL	365	2	21	21	7	223	6	13	293
18. GEMENGGENG	456	-	53	28	1	269	13	16	380
19. KENDAL REJO	308	1	31	42	13	135	11	17	257
20. BANARAN KULON	968	5	61	274	55	310	9	46	724
21. BANARAN WETAN	754	4	29	153	2	317	4	105	606
JUMLAH	11542	49	842	2028	301	4895	131	1143	9181

Sumber : PPKBS Kecamatan Bagor

Tabel : IV.2.6
Ralisasi Pencapaian Akseptor Keluarga Berencana Baru
2011

DESA	Target	Realisasi Kontrasepsi Yang Dipakai								
		MOM P	MOM W	IUD	Impla n	Suntik	Kd m	PIL	JML	%
(1)	(2)	(3)	(4)	(5)	(6)	(7)	(8)	(9)	(10)	(11)
01. BALONGREJO	134	-	1	10	6	75	1	23	130	97.01
02. GIRIREJO	80	-	1	-	-	51	5	22	78	97.5
03. PESUDUKUH	87	-	-	9	5	42	11	14	81	93.1
04. SEKAR PUTIH	85	-	-	5	-	37	11	12	71	83.52
05. BUDURAN	58	-	-	-	-	35	7	21	63	108.62
06. NGUMPUL	103	-	-	1	2	65	11	20	99	96.11
07. BAGOR KULON	107	-	1	5	3	49	8	35	101	94.39
08. PETAK	47	-	1	-	-	35	5	10	51	108.5
09. PARON	58	-	2	3	2	32	7	10	56	96.55
10. KARANG TENGAH	44	-	-	5	3	25	5	11	49	111.36
11. SELOREJO	127	-	-	8	-	69	16	25	118	92.91
12. GANDU	83	-	3	-	3	43	15	14	78	93.97
13. GUYANGAN	51	-	1	-	1	35	3	9	49	96.07
14. KEDONDONG	51	-	2	5	2	29	5	7	50	98.03
15. SUGIHWARAS	54	-	1	3	3	55	3	12	77	142.59
16. KUTOREJO	43	-	2	-	-	38	4	8	53	123.25
17. KEREK KIDUL	75	-	-	3	4	49	6	13	80	106.66
18. GEMENGGENG	66	-	-	2	-	42	8	16	68	103.03
19. KENDAL REJO	64	-	-	4	4	42	5	11	66	103.12
20. BANARAN KULON	134	-	1	2	6	96	10	32	147	109.7
21. BANARAN WETAN	124	-	1	4	-	75	16	25	121	96.9
JUMLAH	1412	0	27	70	44	1019	175	351	1686	101.2

Sumber : PPKBS Kecamatan Bagor

IV.3 SOSIAL LAINNYA

Tabel : IV.3.1
Jumlah Bangunan Tempat Tinggal Menurut Jenisnya
2011

DESA	Tembok	Papan	Gedeg	Jumlah
(1)	(2)	(3)	(4)	(5)
01. BALONGREJO	392	273	-	995
02. GIRIREJO	438	294	-	732
03. PESUDUKUH	214	271	14	499
04. SEKAR PUTIH	423	30	-	453
05. BUDURAN	189	110	-	299
06. NGUMPUL	354	748	-	1102
07. BAGOR KULON	449	406	-	855
08. PETAK	326	65	7	398
09. PARON	259	196	12	467
10. KARANG TENGAH	411	122	-	533
11. SELOREJO	636	493	-	1129
12. GANDU	272	171	-	443
13. GUYANGAN	372	41	10	427
14. KEDONDONG	269	146	14	429
15. SUGIHWARAS	521	230	19	770
16. KUTOREJO	341	103	6	450
17. KEREK KIDUL	408	164	-	572
18. GEMENGGENG	201	417	20	638
19. KENDAL REJO	332	110	-	442
20. BANARAN KULON	576	680	21	1277
21. BANARAN WETAN	382	603	-	985
JUMLAH	7764	5795	123	13682

Sumber : Desa

Tabel : IV.3.2
Jumlah Bangunan Bukan Tempat Tinggal Menurut Jenisnya
2011

DESA	Balai Desa	Kantor Desa	Kantor Lain	Gedung SD
(1)	(2)	(3)	(4)	(5)
01. BALONGREJO	1	1	-	2
02. GIRIREJO	1	1	-	1
03. PESUDUKUH	1	1	-	1
04. SEKAR PUTIH	1	1	-	1
05. BUDURAN	1	1	-	2
06. NGUMPUL	1	1	-	3
07. BAGOR KULON	1	1	3	3
08. PETAK	1	1	13	1
09. PARON	1	1	3	1
10. KARANG TENGAH	1	1	2	1
11. SELOREJO	1	1	-	2
12. GANDU	1	1	-	1
13. GUYANGAN	1	1	1	1
14. KEDONDONG	1	1	6	1
15. SUGIHWARAS	1	1	-	2
16. KUTOREJO	1	1	-	1
17. KEREKIDUL	1	1	2	2
18. GEMENGGENG	1	1	-	1
19. KENDAL REJO	1	1	-	1
20. BANARAN KULON	1	1	-	3
21. BANARAN WETAN	1	1	-	3
JUMLAH	21	21	40	34

Sumber : Desa

Tabel IV.3.3
Banyaknya Tempat Ibadah
2011

DESA	Masjid	Mushola	Gereja	Pura	Klenteng
(1)	(2)	(3)	(4)	(5)	(6)
01. BALONGREJO	4	7	-	-	-
02. GIRIREJO	3	6	-	-	-
03. PESUDUKUH	3	7	-	-	-
04. SEKAR PUTIH	1	8	-	-	-
05. BUDURAN	2	5	-	-	-
06. NGUMPUL	8	18	-	-	-
07. BAGOR KULON	3	10	-	-	-
08. PETAK	2	4	-	-	-
09. PARON	2	4	-	-	-
10. KARANG TENGAH	2	1	1	-	-
11. SELOREJO	4	17	-	-	-
12. GANDU	3	5	-	-	-
13. GUYANGAN	1	4	-	-	-
14. KEDONDONG	2	4	1	-	-
15. SUGIHWARAS	3	2	-	-	-
16. KUTOREJO	2	7	-	-	-
17. KEREP KIDUL	2	11	-	-	-
18. GEMENGGENG	3	7	-	-	-
19. KENDAL REJO	3	4	-	-	-
20. BANARAN KULON	3	7	-	-	-
21. BANARAN WETAN	4	11	1	-	-
JUMLAH	60	149	3	-	-

Sumber : PODES 2011

Tabel IV.3.4
Jumlah Pernikahan
yang Tercatat di KUA Kecamatan Bagor
2011

Desa	Nikah
(1)	(2)
01. BALONGREJO	32
02. GIRIREJO	31
03. PESUDUKUH	20
04. SEKAR PUTIH	19
05. BUDURAN	18
06. NGUMPUL	45
07. BAGOR KULON	26
08. PETAK	24
09. PARON	12
10. KARANG TENGAH	32
11. SELOREJO	41
12. GANDU	18
13. GUYANGAN	8
14. KEDONDONG	26
15. SUGIHWARAS	29
16. KUTOREJO	15
17. KEREK KIDUL	18
18. GEMENGGENG	25
19. KENDAL REJO	19
20. BANARAN KULON	40
21. BANARAN WETAN	37
JUMLAH	535

Sumber : KUA Kecamatan Bagor

Tabel IV.3.5
Jumlah Jamaah Haji
2011

Desa	Jumlah Jamaah Haji
(1)	(2)
01. BALONGREJO	-
02. GIRIREJO	-
03. PESUDUKUH	-
04. SEKAR PUTIH	4
05. BUDURAN	1
06. NGUMPUL	-
07. BAGOR KULON	4
08. PETAK	-
09. PARON	-
10. KARANG TENGAH	2
11. SELOREJO	1
12. GANDU	1
13. GUYANGAN	-
14. KEDONDONG	2
15. SUGIHWARAS	2
16. KUTOREJO	5
17. KEREK KIDUL	1
18. GEMENGGENG	-
19. KENDAL REJO	-
20. BANARAN KULON	2
21. BANARAN WETAN	4
JUMLAH	29

Sumber : KUA Kecamatan Bagor

BAB V

PERTANIAN


PENJELASAN TEKNIS

Kecamatan Bagor merupakan daerah dimana sektor pertanian menjadi sektor dominan, sehingga sektor pertanian memegang peranan penting dalam perekonomian di Kecamatan Bagor. Pertanian yang unggulan adalah pertanian tanaman pangan yaitu padi dan kedelai serta tanaman hortikultura bawang merah yang menjadi andalan Kecamatan Bagor.

Tanaman pangan padi merata di Kecamatan Bagor pada musim hujan antara Desember sampai Juni, untuk tanaman hortikultura bawang merah hampir merata. Yang potensi terletak di utara rel KA. Tanaman bawang merah jadi komoditi utama di wilayah tersebut antara bulan Juli sampai Nopember terdapat hamparan luas beberapa desa di wilayah utara rel KA.

Untuk Peternakan besar yang jadi unggulan adalah sapi potong populasi terbesar terletak di desa Balongrejo yang mayoritas penduduknya mata pencariannya bertani, ternak kecil adalah kambing jawa dan gibas. Untuk peternak ayam ras/pedaging ada di 3 desa yaitu desa Balongrejo, desa Girirejo dan Pesudukuh. Ada juga ternak babi yang ada di desa Pesudukuh yang jumlahnya lumayan banyak sebanyak 803 ekor babi.

Grafik 5 Produksi Padi dan Bawang Merah per Desa



V. PERTANIAN
V.1. PERTANIAN

Tabel : V.1.1
Luas Panen dan Produksi Padi Sawah Dan Padi Ladang
2011

DESA	Padi Sawah		Padi Ladang	
	Luas Panen Ha	Produksi GKG Ton	Luas Panen Ha	Produksi GKG Ton
(1)	(2)	(3)	(4)	(5)
01. BALONGREJO	388	2425.2	-	-
02. GIRIREJO	291	1769.4	-	-
03. PESUDUKUH	186	1099.2	-	-
04. SEKAR PUTIH	167	999.2	-	-
05. BUDURAN	78	449.6	-	-
06. NGUMPUL	393	2486.8	-	-
07. BAGOR KULON	171	1133.6	-	-
08. PETAK	67	408.7	-	-
09. PARON	102	660.1	-	-
10. KARANG TENGAH	82	972.4	-	-
11. SELOREJO	232	508.5	-	-
12. GANDU	282	1507.1	-	-
13. GUYANGAN	32	1773	-	-
14. KEDONDONG	38	197.4	-	-
15. SUGIHWARAS	58	239.6	-	-
16. KUTUREJO	73	452.1	-	-
17. KEREK KIDUL	70	445	-	-
18. GEMENGGENG	61	386.8	-	-
19. KENDAL REJO	75	495	-	-
20. BANARAN KULON	260	1690	-	-
21. BANARAN WETAN	170	1122	-	-
JUMLAH	3276	20601.1	-	-

Sumber : UPTD Pertanian Kec Bagor

LANJUTAN

DESA	Jagung		Ketela Pohon	
	Luas Panen Ha	Produksi Pipilan Kering Ton	Luas Panen Ha	Produksi Biji Kering Ton
(1)	(6)	(7)	(8)	(9)
01. BALONGREJO	25	165	18	549
02. GIRIREJO	98	803.6	-	-
03. PESUDUKUH	35	234.5	-	-
04. SEKAR PUTIH	26	187.6	-	-
05. BUDURAN	6	39	-	-
06. NGUMPUL	20	128	35	1127
07. BAGOR KULON	17	127.5	-	-
08. PETAK	15	100.5	-	-
09. PARON	17	115.6	-	-
10. KARANG TENGAH	12	82.8	-	-
11. SELOREJO	35	255.5	-	-
12. GANDU	9	62.1	-	-
13. GUYANGAN	4	27.2	-	-
14. KEDONDONG	28	198.8	-	-
15. SUGIHWARAS	7	49.7	-	-
16. KUTOREJO	23	165.6	-	-
17. KEREK KIDUL	55	401.5	-	-
18. GEMENGGENG	7	51.1	-	-
19. KENDAL REJO	52	384.8	-	-
20. BANARAN KULON	4	28.4	22	734.8
21. BANARAN WETAN	6	42	-	-
JUMLAH	501	3650.4	75	2410.8

Sumber : UPTD Pertanian Kec Bagor

LANJUTAN

DESA	Kacang Hijau		Kedelai	
	Luas Panen Ha	Produksi Biji Kering Ton	Luas Panen Ha	Produksi Biji Kering Ton
(1)	(6)	(7)	(8)	(9)
01. BALONGREJO	41	44.28	9	14.85
02. GIRIREJO	7	8.19	27	46.98
03. PESUDUKUH	18	19.62	45	79.2
04. SEKAR PUTIH	13	14.95	22	37.4
05. BUDURAN	-	-	28	46.2
06. NGUMPUL	97	119.31	24	38.4
07. BAGOR KULON	12	14.4	60	11.4
08. PETAK	-	-	25	26.25
09. PARON	-	-	44	74.8
10. KARANG TENGAH	-	-	35	66.5
11. SELOREJO	3	3.63	113	181.93
12. GANDU	5	5.5	67	104.52
13. GUYANGAN	-	-	27	49.41
14. KEDONDONG	-	-	25	45.5
15. SUGIHWARAS	-	-	54	93.42
16. KUTOREJO	-	-	75	132
17. KEREK KIDUL	-	-	67	115.24
18. GEMENGGENG	-	-	62	110.36
19. KENDAL REJO	-	-	67	144.05
20. BANARAN KULON	94	109.98	258	497.94
21. BANARAN WETAN	-	-	178	345.32
JUMLAH	290	339.86	1312	2700.87

Sumber : UPTD Pertanian Kec Bagor

Tabel : V.1.2
Luas Panen dan Produksi Sayur-sayuran
2011

DESA	Bawang Merah		Cabe	
	Luas Panen Ha	Produksi GKG Ton/Ha	Luas Panen Ha	Produksi GKG Ton/Ha
(1)	(2)	(3)	(4)	(5)
01. BALONGREJO	31	403	-	-
02. GIRIREJO	3	39	4	15.04
03. PESUDUKUH	2	240	-	-
04. SEKAR PUTIH	-	-	-	-
05. BUDURAN	40	648	-	-
06. NGUMPUL	123	1476	-	-
07. BAGOR KULON	76	3458.4	-	-
08. PETAK	55	929.5	-	-
09. PARON	53	704.9	1	3.67
10. KARANG TENGAH	41.4	691.38	1	3.57
11. SELOREJO	286	3146	-	-
12. GANDU	34	510	-	-
13. GUYANGAN	12	144	-	-
14. KEDONDONG	5	60	-	-
15. SUGIHWARAS	24	388.8	-	-
16. KUTOREJO	67	1005	-	-
17. KEREK KIDUL	70	1008	-	-
18. GEMENGGENG	94	1504	-	-
19. KENDAL REJO	165	2013	2	6.5
20. BANARAN KULON	604	8335.2	-	-
21. BANARAN WETAN	362	4959.4	-	-
JUMLAH	2401	34135.3	8	28.78

Sumber : UPTD Pertanian Kec Bagor

V.2 PERKEBUNAN

Tabel V.2.1
Jumlah POKTAN dan GAPOKTAN DI Kec. Bagor
2011

DESA	Kelompok Tani (POKTAN)	GAPOKTAN
(1)	(2)	(3)
01. BALONGREJO	3	1
02. GIRIREJO	4	1
03. PESUDUKUH	4	1
04. SEKAR PUTIH	2	1
05. BUDURAN	2	1
06. NGUMPUL	7	1
07. BAGOR KULON	4	1
08. PETAK	2	1
09. PARON	2	1
10. KARANG TENGAH	2	1
11. SELOREJO	5	1
12. GANDU	3	1
13. GUYANGAN	2	1
14. KEDONDONG	2	1
15. SUGIHWARAS	3	1
16. KUTOREJO	2	1
17. KEREK KIDUL	2	1
18. GEMENGGENG	3	1
19. KENDAL REJO	2	1
20. BANARAN KULON	5	1
21. BANARAN WETAN	5	1
JUMLAH	66	21

Sumber : UPTD Pertanian Kec Bagor

Tabel : V.2.2
Luas Panen dan Produksi Nangka Dan Melon
2011

DESA	Nangka		Melon	
	Pohon/Btg	Produksi Ton	Tempat	Produksi Ton
(1)	(2)	(3)	(4)	(5)
01. BALONGREJO	56	8.4	14	764.4
02. GIRIREJO	543	114.03	-	-
03. PESUDUKUH	62	11.16	-	-
04. SEKAR PUTIH	26	6.5	-	-
05. BUDURAN	44	8.36	-	-
06. NGUMPUL	210	31.5	12	630
07. BAGOR KULON	144	21.6	-	-
08. PETAK	40	37.2	4	224
09. PARON	38	5.7	-	-
10. KARANG TENGAH	51	47.43	-	-
11. SELOREJO	209	31.35	-	-
12. GANDU	75	18.75	-	-
13. GUYANGAN	19	4.75	-	-
14. KEDONDONG	14	2.1	-	-
15. SUGIHWARAS	15	3.75	-	-
16. KUTOREJO	25	3.75	-	-
17. KEREK KIDUL	18	2.7	-	-
18. GEMENGGENG	1	0.25	-	-
19. KENDAL REJO	57	52.44	-	-
20. BANARAN KULON	372	55.8	-	-
21. BANARAN WETAN	174	26.1	-	-
JUMLAH	2193	493.62	30	1618.4

Sumber : UPTD Pertanian Kec Bagor

V.3 PETERNAKAN

Tabel V.3.1
Jumlah Ternak Besar dan Kecil
2011

DESA	Sapi Biasa	Kambing Jawa	Gibas
(1)	(2)		(3)
01. BALONGREJO	930	33	20
02. GIRIREJO	503	320	369
03. PESUDUKUH	442	149	140
04. SEKAR PUTIH	322	105	23
05. BUDURAN	172	58	42
06. NGUMPUL	821	402	125
07. BAGOR KULON	588	294	-
08. PETAK	115	138	-
09. PARON	188	61	-
10. KARANG TENGAH	86	40	30
11. SELOREJO	412	107	70
12. GANDU	450	56	55
13. GUYANGAN	20	45	-
14. KEDONDONG	54	33	144
15. SUGIHWARAS	368	226	-
16. KUTOREJO	139	45	-
17. KEREK KIDUL	95	102	-
18. GEMENGGENG	213	191	20
19. KENDAL REJO	104	21	35
20. BANARAN KULON	540	1010	550
21. BANARAN WETAN	373	98	50
JUMLAH	6935	3230	1673

Sumber : Profil Desa

Tabel V.3.2
Jumlah Unggas
2011

DESA	Ayam Ras	Ayam Kampung	Itik
(1)	(2)		(3)
01. BALONGREJO	3000	2034	33
02. GIRIREJO	9750	4005	52
03. PESUDUKUH	2500	1034	10
04. SEKAR PUTIH	-	707	8
05. BUDURAN	-	268	-
06. NGUMPUL	-	4609	11
07. BAGOR KULON	-	2511	21
08. PETAK	-	200	72
09. PARON	-	367	4
10. KARANG TENGAH	-	1503	15
11. SELOREJO	-	1316	7
12. GANDU	-	407	13
13. GUYANGAN	-	517	23
14. KEDONDONG	-	2353	-
15. SUGIHWARAS	-	1104	-
16. KUTOREJO	-	772	-
17. KEREK KIDUL	-	754	31
18. GEMENGGENG	-	1954	10
19. KENDAL REJO	-	759	-
20. BANARAN KULON	-	4503	198
21. BANARAN WETAN	-	1634	7
JUMLAH	15250	33311	516

Sumber : Profil Desa

BAB VI

INDUSTRI

PENJELASAN TEKNIS

Industri di Kecamatan Bagor kebanyakan adalah industri kecil yang jumlah tenaga kerjanya antara 1 sampai 4 orang. Industri tersebut adalah industri batu bata, industri kendi dan gerabah, industri mebel, industri tempe tahu, bahkan ada industri wayang kulit sebanyak 4 orang yang ada di desa Gandu. Industri yang berskala besar adalah industri rokok PT Langgeng Jaya Makmur yang memproduksi rokok kretek sigaret tangan Sampoerna Hijau yang terletak di kelurahan Guyangan. Tenaga Kerjanya mencapai 1300 orang lebih.

Industri batu bata terletak di desa Girirejo, Pesudukuh, Kerep Kidul dan Gemenggeng. Industri Kendi terletak di desa Kerep Kidul, industri gerabah terletak di desa Gemenggeng, industri mebel hampir ada di seluruh wilayah Kecamatan Bagor begitu pula industri tempe tahu hampir ada di seluruh desa di Kecamatan Bagor.

Untuk menunjang roda ekonomi dan pemenuhan kebutuhan sehari-hari Kecamatan Bagor mempunyai 2 buah pasar permanen yang terletak di desa Petak yang orang-orang menyebut Pasar Bagor dan pasar Kerep Kidul. Ada juga pasar semi Permanen atau pasar krempyeng yang terletak di desa Girirejo dan desa Gemenggeng. Di era yang modern ini Kecamatan Bagor terdapat 5 buah mini market yang tersebar di desa Petak, Paron, kelurahan Guyangan, kelurahan Kedondong dan desa Gemenggeng. Terdapat pula 4 buah sorum motor /dealer motor yang terletak di desa Bagor kulon, kelurahan Guyangan 2 buah dan di desa Kutorejo.

VI. INDUSTRI

Tabel VI.1
Banyaknya Usaha Industri Kecil dan
Kerajinan Rakyat 2011

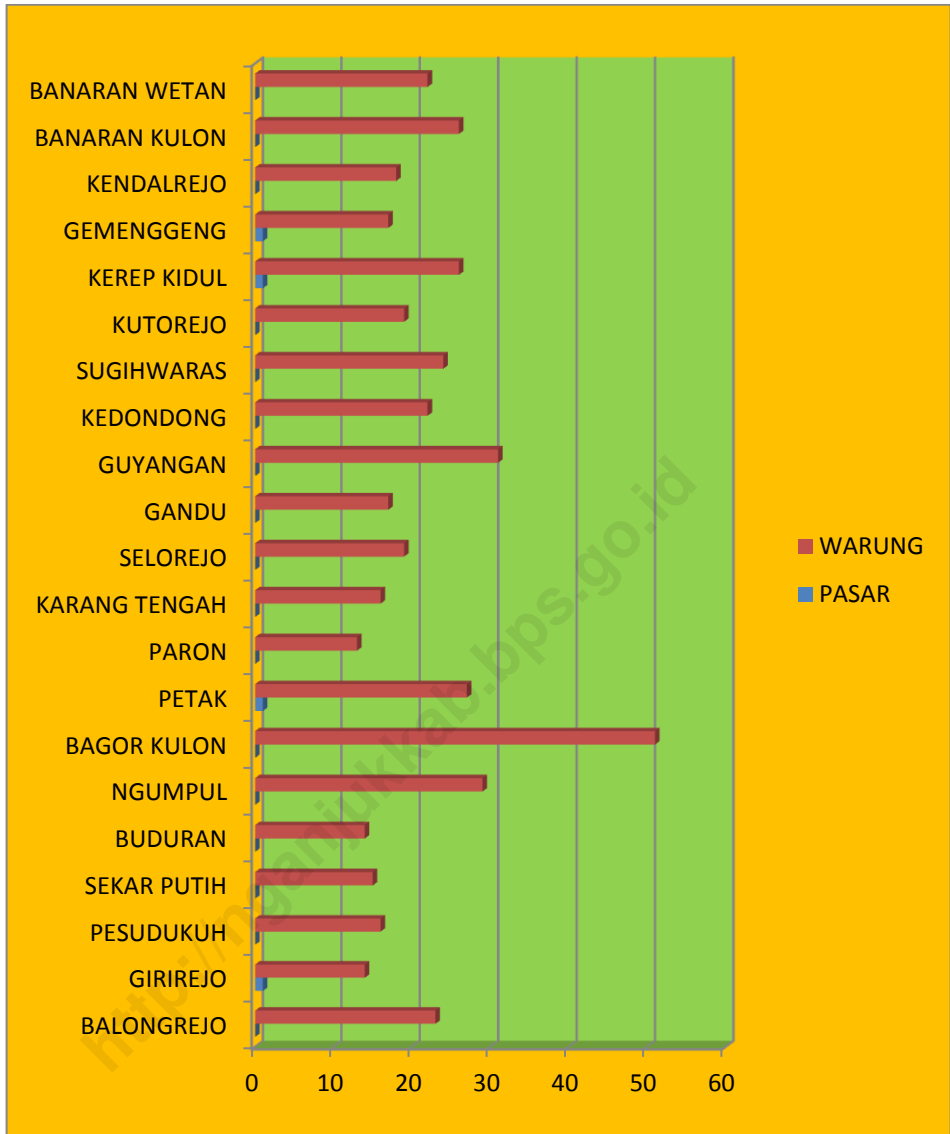
DESA	Rokok	Mebel	Bata Merah	Tempe/Tahu
(1)	(2)			(3)
01. BALONGREJO	-	1	-	-
02. GIRIREJO	-	2	14	2
03. PESUDUKUH	-	1	46	2
04. SEKAR PUTIH	-	-	-	1
05. BUDURAN	-	-	-	-
06. NGUMPUL	-	-	-	2
07. BAGOR KULON	-	-	-	4
08. PETAK	-	1	-	-
09. PARON	-	1	-	2
10. KARANG TENGAH	-	2	-	2
11. SELOREJO	-	7	-	3
12. GANDU	-	2	-	2
13. GUYANGAN	-	2	-	-
14. KEDONDONG	-	-	-	1
15. SUGIHWARAS	-	-	-	1
16. KUTOREJO	-	-	-	-
17. KEREK KIDUL	-	3	19	3
18. GEMENGGENG	-	-	29	1
19. KENDAL REJO	-	-	-	3
20. BANARAN KULON	-	3	-	4
21. BANARAN WETAN	-	2	-	2
JUMLAH	-	27	98	35

Sumber : Profil Desa

BAB VII

PERDAGANGAN

Grafik 6 Jumlah Pasar dan Warung per Desa



VII. PERDAGANGAN

Tabel VII.1
Banyaknya Prasarana Perdagangan
2011

DESA	Pasar	Warung
(1)	(2)	(3)
01. BALONGREJO	-	23
02. GIRIREJO	1	14
03. PESUDUKUH	-	16
04. SEKAR PUTIH	-	15
05. BUDURAN	-	14
06. NGUMPUL	-	29
07. BAGOR KULON	-	51
08. PETAK	1	27
09. PARON	-	13
10. KARANG TENGAH	-	16
11. SELOREJO	-	19
12. GANDU	-	17
13. GUYANGAN	-	31
14. KEDONDONG	-	22
15. SUGIHWARAS	-	24
16. KUTOREJO	-	19
17. KEREK KIDUL	1	26
18. GEMENGGENG	1	17
19. KENDAL REJO	-	18
20. BANARAN KULON	-	26
21. BANARAN WETAN	-	22
JUMLAH	4	451

Sumber : Kecamatan

LANJUTAN

DESA	Usaha Perdagangan Eceran			
	Pracangan	Toko Kelontong	Kios Pertanian	Obat / Jamu
(1)	(2)	(3)	(4)	(5)
01. BALONGREJO	21	16	1	1
02. GIRIREJO	46	19	1	1
03. PESUDUKUH	21	12	1	-
04. SEKAR PUTIH	24	14	1	-
05. BUDURAN	20	6	-	-
06. NGUMPUL	51	26	1	-
07. BAGOR KULON	28	47	1	1
08. PETAK	33	62	2	4
09. PARON	13	16	1	-
10. KARANG TENGAH	19	19	1	1
11. SELOREJO	37	32	3	2
12. GANDU	17	14	1	1
13. GUYANGAN	23	51	-	3
14. KEDONDONG	21	36	1	2
15. SUGIHWARAS	18	15	1	1
16. KUTOREJO	25	26	2	1
17. KEREK KIDUL	29	42	1	1
18. GEMENGGENG	19	23	-	1
19. KENDAL REJO	17	26	1	-
20. BANARAN KULON	54	38	2	1
21. BANARAN WETAN	34	24	2	1
JUMLAH	570	562	24	22

Sumber : Desa

LANJUTAN

DESA	Usaha Perdagangan Eceran			
	BBM	Kendaraan / Suku Cadang	Alat Bangunan	Apotik
(1)	(2)	(3)	(4)	(5)
01. BALONGREJO	7	-	-	-
02. GIRIREJO	12	-	-	-
03. PESUDUKUH	11	-	-	-
04. SEKAR PUTIH	6	-	-	-
05. BUDURAN	6	-	-	-
06. NGUMPUL	16	-	1	-
07. BAGOR KULON	9	1	1	-
08. PETAK	9	2	1	1
09. PARON	6	-	-	-
10. KARANG TENGAH	10	-	-	-
11. SELOREJO	20	1	2	-
12. GANDU	8	2	1	-
13. GUYANGAN	9	5	1	1
14. KEDONDONG	9	3	1	-
15. SUGIHWARAS	8	-	1	-
16. KUTOREJO	9	1	1	-
17. KEREK KIDUL	11	1	-	-
18. GEMENGGENG	7	1	1	-
19. KENDAL REJO	5	-	-	-
20. BANARAN KULON	18	1	2	-
21. BANARAN WETAN	12	-	1	-
JUMLAH	214	18	13	2

Sumber : Desa

BAB VIII

TRANSPORTASI DAN KOMUNIKASI

VIII. TRANSPORTASI DAN KOMUNIKASI

Tabel VIII.1
Banyaknya Kendaraan Bermotor Menurut Jenisnya
2011

DESA	Jeep	Truk	Bus	Sedan	Colt/ Pick Up	STWG	Sepeda Motor
(1)	(2)	(3)	(4)	(5)	(6)	(7)	(8)
01. BALONGREJO	-	1	-	1	4	3	403
02. GIRIREJO	3	2	-	2	12	7	356
03. PESUDUKUH	-	-	-	-	13	8	210
04. SEKAR PUTIH	-	1	-	4	12	7	224
05. BUDURAN	-	-	-	3	3	5	203
06. NGUMPUL	-	2	-	5	16	6	424
07. BAGOR KULON	4	3	-	2	10	8	372
08. PETAK	4	1	-	5	18	21	294
09. PARON	-	-	-	2	14	7	199
10. KARANG TENGAH	-	-	-	4	8	6	269
11. SELOREJO	-	6	-	5	28	11	528
12. GANDU	1	1	-	2	6	4	322
13. GUYANGAN	5	3	-	4	5	16	327
14. KEDONDONG	2	3	13	4	13	8	335
15. SUGIHWARAS	-	1	-	-	10	4	397
16. KUTOREJO	1	5	-	-	3	13	202
17. KEREK KIDUL	2	1	-	2	11	21	291
18. GEMENGGENG	-	1	-	3	8	5	268
19. KENDAL REJO	-	-	-	2	13	11	220
20. BANARAN KULON	1	4	-	3	34	16	644
21. BANARAN WETAN	4	1	-	4	14	17	522
JUMLAH	27	36	13	57	255	204	7002

Sumber : Kecamatan

Tabel VIII.2
Banyaknya Sarana Telekomunikasi Per Desa
2011

DESA	Telephon Rumah	Wartel	Stasiun Radio
(1)	(2)	(3)	(4)
01. BALONGREJO	-	-	-
02. GIRIREJO	10	1	-
03. PESUDUKUH	6	-	-
04. SEKAR PUTIH	14	-	-
05. BUDURAN	18	1	-
06. NGUMPUL	8	1	-
07. BAGOR KULON	45	2	-
08. PETAK	38	2	-
09. PARON	24	1	-
10. KARANG TENGAH	40	1	-
11. SELOREJO	26	2	1
12. GANDU	27	3	-
13. GUYANGAN	47	2	-
14. KEDONDONG	38	-	-
15. SUGIHWARAS	12	1	-
16. KUTOREJO	34	1	-
17. KEREK KIDUL	36	1	-
18. GEMENGGENG	34	-	-
19. KENDAL REJO	8	1	-
20. BANARAN KULON	29	1	-
21. BANARAN WETAN	13	-	-
JUMLAH	507	21	1

Sumber : Kecamatan

BAB IX

KEUANGAN

IX. KEUANGAN

Tabel IX.1
Jumlah Baku PBB
2011-2012

DESA	Baku PBB (Rp)		Pencapaian (%)
	2011	2012	
(1)	(2)	(3)	(4)
01. BALONGREJO	60004833	64556017	100
02. GIRIREJO	66326609	39629955	100
03. PESUDUKUH	39121689	32438859	100
04. SEKAR PUTIH	29351208	35077726	100
05. BUDURAN	30742639	51828700	100
06. NGUMPUL	62998789	33663743	100
07. BAGOR KULON	65675053	83780408	100
08. PETAK	32574679	32957704	100
09. PARON	36903662	46232919	100
10. KARANG TENGAH	36290992	70131986	100
11. SELOREJO	85510801	66822797	100
12. GANDU	51272912	53979845	100
13. GUYANGAN	42396996	39747012	100
14. KEDONDONG	47040630	52685745	100
15. SUGIHWARAS	42049398	36654009	100
16. KUTOREJO	34254463	89727763	100
17. KEREK KIDUL	42765199	52695745	100
18. GEMENGGENG	30990822	73207726	100
19. KENDAL REJO	32390180	42229324	100
20. BANARAN KULON	108330629	107981774	100
21. BANARAN WETAN	80587860	34534001	100
JUMLAH	1057594555	1057594555	100

Sumber : Kecamatan



DATA

MENCERDASKAN BANGSA



**BADAN PUSAT STATISTIK
KABUPATEN NGANJUK**

Jl Dermojoyo No 34A Nganjuk Telp / Fax : (0358)321583

Website : www.nganjukkab.bps.go.id Email : bps3518@bps.go.id