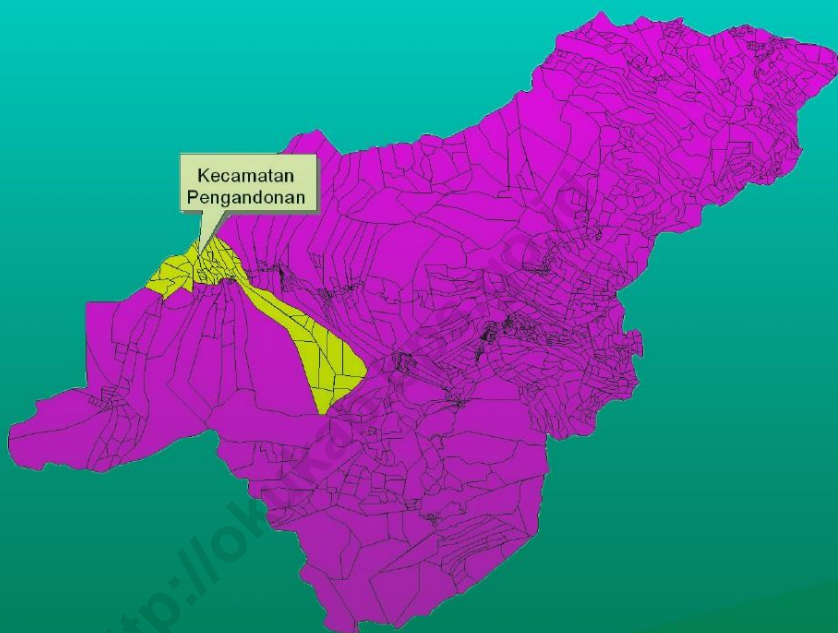


PENGANDONAN DALAM ANGKA 2015



<http://ol>



**BADAN PUSAT STATISTIK
KABUPATEN OGAN KOMERING ULU**
BPS - Statistics of Ogan Komering Ulu Regency

PENGANDONAN DALAM ANGKA 2015

PENGANDONAN IN FIGURES 2015

No. Katalog BPS	:	1102001.1601.080
ISSN	:	
No Publikasi	:	16016.1504
Ukuran Publikasi	:	21 Cm x 14,8 Cm
Jumlah Halaman	:	xi + 75 Halaman
Naskah	:	Seksi Integrasi Pengolahan dan Diseminasi Statistik, Badan Pusat Statistik Kab. Ogan Komering Ulu
Penyunting	:	Seksi Integrasi Pengolahan dan Diseminasi Statistik, Badan Pusat Statistik Kab. Ogan Komering Ulu
Diterbitkan oleh	:	Badan Pusat Statistik Kab. Ogan Komering Ulu
Dicetak Oleh	:	

**“Dilarang mengumumkan, mendistribusikan, mengomunikasikan,
dan/atau mengandakan sebagian atau seluruh isi buku ini
untuk tujuan komersial tanpa izin tertulis
dari Badan Pusat Statistik”**

KATA SAMBUTAN

Dalam rangka pelaksanaan otonomi daerah yang lebih tepat guna dan sasaran pada tingkat kecamatan (*district level*), maka dukungan data statistik yang *up to date*, handal dan terpercaya mutlak diperlukan. Untuk itu, pengembangan statistik dalam arti yang seluas-luasnya patut mendapat apresiasi dan dukungan semua pihak.

Publikasi PENGANDONAN DALAM ANGKA 2015 ini, diharapkan mampu memenuhi kebutuhan konsumen data mengenai potret kecamatan ini selama tahun 2014. Penghargaan dan ucapan terima kasih patut diberikan kepada Koordinator Statistik Kecamatan Pengandonan yang telah berusaha maksimal guna terwujudnya publikasi ini. Dengan harapan, kiranya senantiasa berupaya meningkatkan cakupan dan kualitas isi publikasi ini dari waktu ke waktu.

Demikian, semoga publikasi ini bermanfaat bagi kita semua.

Baturaja, Oktober 2015

Kepala Badan Pusat Statistik
Kabupaten Ogan Komering ulu,



Ir. Djoni

NIP. 19640830 199402 1 001

KATA PENGANTAR

Menyadari pentingnya data statistik bagi evaluasi dan perencanaan pembangunan suatu daerah, maka kami dengan segala keterbatasan yang ada berusaha menyajikan publikasi PENGANDONAN DALAM ANGKA 2015 ini. Publikasi ini berisi berbagai data, seperti Geografis, Pemerintahan, Penduduk, Sosial, Pertanian, Perindustrian & Energi, Perdagangan, Transportasi, Komunikasi & Pariwisata, serta Keuangan.

Ucapan terima kasih kami sampaikan kepada semua pihak yang telah membantu dalam penyusunan publikasi ini. Tentu saja, tak ada gading yang tak retak, masih banyak salah dan kurang pada publikasi ini, untuk itu segala kritik dan saran yang konstruktif guna penyempurnaan publikasi ini di masa mendatang akan kami terima dengan segala senang hati.

Pengandonan, Oktober 2015

Penyusun,

NANDA ADI PRADANA

DAFTAR ISI

	Halaman
Halaman Sampul.....	i
Nomor Katalog.....	ii
Kata Sambutan.....	iii
Kata Pengantar.....	iv
Daftar Isi.....	v
Daftar Tabel.....	vi
Daftar Gambar.....	x
Penjelasan Umum.....	xi
Bab I GEOGRAFIS.....	1
Bab II PEMERINTAHAN.....	6
Bab III PENDUDUK.....	11
Bab IV SOSIAL.....	18
Bab V PERTANIAN.....	42
Bab VI PERINDUSTRIAN & ENERGI.....	53
Bab VII PERDAGANGAN.....	59
Bab VIII TRANSPORTASI, KOMUNIKASI & PARIWISATA.....	65
Bab IX KEUANGAN.....	73

DAFTAR TABEL

	Halaman
BAB I : GEOGRAFIS	
Tabel 1.1 Letak Geografis dan Ketinggian masing-masing Desa/Kelurahan dari Permukaan Laut (dalam meter) di Kecamatan Pengandonan, 2014.....	3
Tabel 1.2 Nama Kepala Desa/Lurah dan Alamat Kantor masing-masing Desa/Kelurahan di Kecamatan Pengandonan,2014	4
Tabel 1.3 Jarak Kantor Kepala Desa/Lurah ke Kantor Camat dan Luas Wilayah masing-masing desa di Kecamatan Pengandonan, 2014.....	5
BAB II : PEMERINTAHAN	
Tabel 2.1 Status Desa/Kelurahan di Kecamatan Pengandonan, 2014	8
Tabel 2.2 Jumlah Dusun, Rukun Tetangga, Perangkat Desa/Kelurahan dan Anggota BPD dalam Kecamatan Pengandonan, 2014.....	9
Tabel 2.3 Jumlah Anggota Bintara Pembina Keamanan dan Ketertiban Masyarakat (Babinkantibmas) dan Bintara Pembina Desa (Babinsa) yang bertugas di Kecamatan Pengandonan, 2014	10
BAB III : PENDUDUK	
Tabel 3.1. Jumlah Penduduk menurut Jenis Kelamin dan Desa/Kelurahan di Kecamatan Pengandonan, 2014.....	15
Tabel 3.2 Kepadatan Penduduk menurut Desa/Kelurahan di Kecamatan Pengandonan, 2014.....	16
Tabel 3.3 Jumlah Penduduk dan Rumah Tangga menurut Desa/Kelurahan di Kecamatan Pengandonan, 2014.....	17
BAB IV : SOSIAL	
Tabel 4.1.1 Jumlah Sekolah Dasar Negeri dan Swasta menurut Desa/Kelurahan di Kecamatan Pengandonan, 2014.....	26
Tabel 4.1.2 Jumlah Murid Sekolah Dasar Negeri dan Swasta menurut Desa/Kelurahan di Kecamatan Pengandonan, 2014	27
Tabel 4.1.3 Jumlah Guru Sekolah Dasar Negeri dan Swasta menurut Desa/Kelurahan di Kecamatan Pengandonan, 2014	28
Tabel 4.1.4 Jumlah Sekolah Menengah Pertama (SMP) Sekolah Menengah Atas (SMA) dan Sekolah Menengah Kejuruan (SMK) menurut Desa/kelurahan di Kecamatan Pengandonan, 2014	29

Tabel 4.1.5	Jumlah Murid Sekolah Menengah Pertama (SMP) Sekolah Menengah Atas (SMA) dan Sekolah Menengah Kejuruan (SMK) Negeri dan Swasta menurut Desa/kelurahan di Kecamatan Pengandonan, 2014	30
Tabel 4.1.6	Jumlah Guru Sekolah Menengah Pertama (SMP) Sekolah Menengah Atas (SMA) dan Sekolah Menengah Kejuruan (SMK) Negeri dan Swasta menurut Desa/kelurahan di Kecamatan Pengandonan, 2014	31
Tabel 4.2.1	Jumlah Madrasah Ibtidaiyah Negeri dan Swasta menurut Desa/kelurahan di Kecamatan Pengandonan, 2014	33
Tabel 4.2.2	Jumlah Murid Madrasah Ibtidaiyah Negeri dan Swasta menurut Desa/kelurahan di Kecamatan Pengandonan, 2014.....	33
Tabel 4.2.3	Banyaknya Guru Madrasah Ibtidaiyah Negeri dan Swasta menurut Desa/kelurahan di Kecamatan Pengandonan, 2014.....	34
Tabel 4.10	Jumlah Madrasah Tsanawiyah (MTs) dan Madrasah Aliyah (MA) Negeri dan Swasta menurut Desa/kelurahan di Kecamatan Pengandonan, 2014	35
Tabel 4.11	Jumlah Murid Madrasah Tsanawiyah (MTs) dan Madrasah Aliyah (MA) Negeri dan Swasta menurut Desa/kelurahan di Kecamatan Pengandonan, 2014.....	36
Tabel 4.12	Banyaknya Guru Madrasah Tsanawiyah (MTs) dan Madrasah Aliyah (MA) Negeri dan Swasta menurut Desa/kelurahan di Kecamatan Pengandonan, 2014.....	37
Tabel 4.13	Jumlah Rumah Sakit, Puskesmas/Pustu, Poskesdes dan Posyandu Posyandu menurut menurut Desa/kelurahan di Kecamatan Pengandonan, 2014	38
Tabel 4.14	Jumlah Dokter, Bidan, Tenaga Kesehatan Lainnya dan Dukun Bayi/Dukun Beranak menurut Desa/kelurahan di Kecamatan Pengandonan, 2014	39
Tabel 4.15	Jumlah Rumah Ibadah menurut Desa/kelurahan di Kecamatan Pengandonan, 2014.....	40
Tabel 4.16	Jumlah Kelompok Karang Taruna dan Anggotanya menurut Desa/kelurahan di Kecamatan Pengandonan, 2014.....	41
BAB V : PERTANIAN		
Tabel 5.1	Luas Lahan menurut Penggunaan dan Desa/kelurahan di Kecamatan Pengandonan, 2014 (dalam hektar).....	46
Tabel 5.2	Luas Sawah menurut Jenis Pengairan dan Desa/kelurahan di Kecamatan Pengandonan, 2014 (dalam hektar).....	47
Tabel 5.3	Luas Tanam, Luas Panen dan Produksi Padi Sawah dan Padi Ladang menurut Desa/kelurahan di Kecamatan Pengandonan, 2014.....	48
Tabel 5.4	Luas Panen, Produksi, dan Produktifitas Palawija di Kecamatan Pengandonan, 2014	49

Tabel 5.5	Luas Tanaman Menghasilkan, Produksi, dan Produktifitas Perkebunan Rakyat di Kecamatan Pengandonan, 2014.....	50
Tabel 5.6	Jumlah Ternak Besar dan Ternak Kecil menurut Desa/kelurahan di Kecamatan Pengandonan, 2013 (dalam ekor)	51
Tabel 5.7	Jumlah Unggas menurut Desa/kelurahan di Kecamatan Pengandonan, 2013 (dalam ekor)	52
BAB VI : PERINDUSTRIAN DAN ENERGI		
Tabel 6.1	Jumlah Industri Kecil dan Rumah Tangga menurut Desa/kelurahan di Kecamatan Pengandonan, 2014.....	55
Tabel 6.2	Jumlah Rumah Tangga Pengguna Listrik PLN dan Tidak Menggunakan Listrik menurut Desa/kelurahan di Kecamatan Pengandonan, 2013	56
Tabel 6.3	Jumlah Usaha Reparasi Kendaraan Bermotor menurut Desa/kelurahan di Kecamatan Pengandonan, 2014.....	57
Tabel 6.4	Jumlah Salon Kecantikan, Tukang Cukur, Tukang Jahit dan Tukang Photo menurut Desa/kelurahan di Kecamatan Pengandonan, 2014.....	58
BAB VII : PERDAGANGAN		
Tabel 7.1	Jumlah Pasar Permanen, Semi Permanen dan Lainnya menurut Desa/kelurahan di Kecamatan Pengandonan, 2014.....	61
Tabel 7.2	Jumlah Warung Kelontong (Manisan) dan Minimarket menurut Desa/kelurahan di Kecamatan Pengandonan, 2014.....	62
Tabel 7.3	Jumlah Bank, KUD, dan Koperasi non KUD menurut Desa/kelurahan di Kecamatan Pengandonan, 2014	63
Tabel 7.4	Jumlah Rumah Makan dan Warung Makan (Kedai) menurut Desa/kelurahan di Kecamatan Pengandonan, 2014.....	64
BAB VIII : TRANSPORTASI, KOMUNIKASI DAN PARIWISATA		
Tabel 8.1	Jenis Prasarana Transportasi dan Ketersediaan Angkutan Umum menurut Desa/kelurahan di Kecamatan Pengandonan, 2014	68
Tabel 8.2	Nama Objek Wisata dan Jenis Wisata menurut Desa/Kelurahan di Kecamatan Pengandonan, 2014	69
Tabel 8.3	Keberadaan Base Transceiver Station (BTS) menurut Desa/Kelurahan di Kecamatan Pengandonan, 2013	71
Tabel 8.4	Ketersediaan Sarana Komunikasi menurut Desa/Kelurahan di Kecamatan Pengandonan, 2014	72

BAB IX : KEUANGAN

Tabel 9.1	Anggaran Pendapatan menurut Desa/kelurahan di Kecamatan Pengandonan, 2014....	75
Tabel 9.2	Dana Bantuan/Hibah yang Diterima menurut Desa/kelurahan di Kecamatan Pengandonan, 2014.....	76

<http://okukab.bps.go.id>

DAFTAR GAMBAR

	Halaman
Gambar 1. Persentase Luas Desa/Kelurahan di Kecamatan Pengandonan, 2014	2
Gambar 2. Jumlah Perangkat Desa, BPD, RT dan Kadus di Kec. Pengandonan, 2014.	7
Gambar 3. Jumlah Penduduk Menurut Jenis Kelamin di Kec. Pengandonan, 2014	14
Gambar 4. Persentase Jumlah Penduduk Setiap Desa di Kec. Pengandonan, 2014	14
Gambar 5. Jumlah SD/MI, SMP dan SMA/SMA di Kecamatan Pengandonan, 2014	23
Gambar 6. Jumlah Murid dan guru SD, SMP dan SMA/SMK di Kecamatan Pengandonan, 2014.	23
Gambar 7. Jumlah Fasilitas Kesehatan di Kecamatan Pengandonan, 2014	24
Gambar 8. Jumlah Tenaga Kesehatan di Kecamatan Pengandonan, 2014.....	24
Gambar 9. Banyaknya Sarana Peribadatan di Kecamatan Pengandonan, 2014.....	25
Gambar 10. Luas Panen (ha) Padi Sawah, Padi Ladang, Ketela Pohon dan Jagung di Kecamatan Pengandonan, 2014.....	44
Gambar 11. Produksi (ton) Komoditi Pertanian di Kecamatan Pengandonan, 2014	44
Gambar 12. Jumlah Ternak di Kecamatan Pengandonan, 2014.....	45
Gambar 13. Jumlah Rumah Tangga Pemakai Listrik di Kecamatan Pengandonan, 2013	55

PENJELASAN UMUM/ EXPLANATORY NOTES

Tanda-tanda, satuan-satuan dan lain-lainnya yang digunakan dalam publikasi ini, adalah sbb:

Symbols measurement unit and other acronyms which are used in this publication, are as follows:

1. TANDA-TANDA/SYMBOLS

Data belum tersedia/ <i>Data not yet available</i>	: ...
Data tidak tersedia/ <i>Data not available</i>	: -
Data dapat diabaikan/ <i>Data Negligible</i>	: 0
Tanda desimal/ <i>Decimal Point</i>	: ,
Angka sementara/ <i>Preliminary Figures</i>	: *)
Angka sangat sementara/ <i>Very Preliminary Figures</i>	: **)
Angka sangat sangat sementara/ <i>VeryVery Preliminary Figures</i> ..	: ***)
Angka diperbaiki/ <i>Revised figures</i>	: r)
Angka perkiraan/ <i>Estimated figures</i>	: e)

2. SATUAN/UNITS

Barrel/ <i>barrel</i>	: 158,99
<i>liter</i> = 1/6,2898 m ³	
kilometer (km)/ <i>kilometers (km)</i>	: 1.000
<i>m/meters(m)</i>	
kwintal (kw)/ <i>quintal (ql)</i>	: 100 kg
liter (untuk beras)/ <i>litre (for rice)</i>	: 0,80 kg
MSCF.....	: 1/35,3 m ³
Metric ton (m. ton)/ <i>metric ton (m ton)</i>	: 0,98421
	long ton
	= 1.000
	kg
once (oz)/ <i>once(oz)</i>	: 28,31
gram/ <i>grams</i>	
ton/ <i>ton</i>	: 1.000 kg
sak (untuk semen)/ <i>sack (for cement)</i>	: 40 kg
atau/ <i>or</i> 50 kg	

satuan lain : buah, bungkus, butir, helai/lembar, kaleng, batang, pulsa, ton kilometer (ton-km), jam, menit, persen (%)

other units : *pack, number, pieces, tin, pulsa, ton-kilometres (ton-km), hour, minute, percents (%)*

BAB 1

GEOGRAFIS

BAB I : GEOGRAFIS

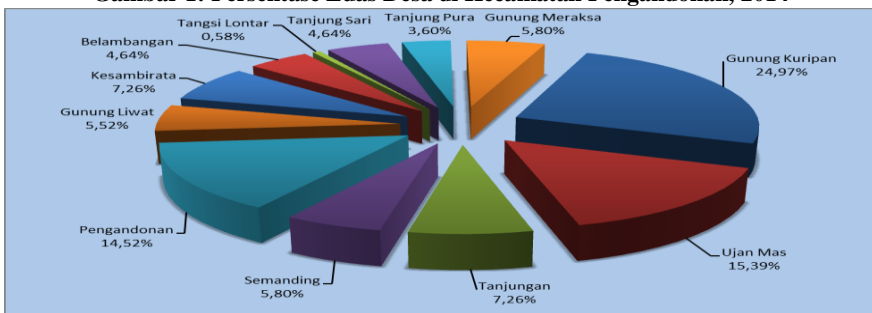
Secara administratif Kecamatan Pengandonan terdiri dari 12 desa dengan luas wilayah sekitar 9.479 Ha. Jika dilihat dari luas setiap desa yang terdapat di Kecamatan Pengandonan, maka desa yang memiliki luas wilayah terbesar adalah Desa Gunung Kuripan dengan luas wilayah 2.367 Ha, sedangkan Desa Tangsi Lontar merupakan desa yang memiliki luas wilayah terkecil yaitu 55 Ha.

Secara umum, keadaan topografi Kecamatan Pengandonan meliputi 78 persen tanah datar, 20 persen tanah berbukit-bukit dan sisanya (2 persen) berupa tanah rawa-rawa. Batas-batas Kecamatan Pengandonan adalah sebagai berikut:

- ❑ Sebelah Utara berbatasan dengan Kec. Tanjung Agung, Kab. Muara Enim
- ❑ Sebelah Selatan berbatasan dengan Kec. Muara Jaya, Kabupaten OKU
- ❑ Sebelah Timur berbatasan dengan Kec. Semidang Aji, Kabupaten OKU
- ❑ Sebelah Barat berbatasan dengan Kec. Ulu Ogan, Kabupaten OKU

Mayoritas penduduk Kecamatan Pengandonan bermata pencaharian sebagai petani. Adapun Jarak Kecamatan Pengandonan ke Ibukota Kabupaten (Kota Baturaja) sekitar 53 Km.

Gambar 1: Persentase Luas Desa di Kecamatan Pengandonan, 2014



Tabel 1.1. Letak Geografis dan Ketinggian masing-masing Desa/Kelurahan dari Permukaan Laut (dalam meter) di Kecamatan Pengandonan, 2014

Desa/Kelurahan	Letak Geografis		Ketinggian (mdpl)	Posisi Kantor Desa/Kelurahan	
	Pantai	Bukan Pantai		Latitude	Longitude
(1)	(2)	(3)	(4)	(5)	(6)
1. Gunung Meraksa	-	√	220	4,0623	103,8233
2. Tanjung Pura	-	√	217	4,0619	103,8298
3. Tanjung Sari	-	√	220	4,0620	103,8343
4. Tangsi Lontar	-	√	221	4,0631	103,8483
5. Belambangan	-	√	266	4,0641	103,8541
6. Kesambi Rata	-	√	201	4,0605	103,8549
7. Gunung Liwat	-	√	138	4,0585	103,8601
8. Semanding	-	√	171	4,0542	103,8763
9. Pengandonan	-	√	136	4,0569	103,8707
10. Tanjungan	-	√	117	4,0545	103,8794
11. Ujan Mas	-	√	117	4,0545	103,8812
12. Gunung Kuripan	-	√	116	4,0566	103,8823

Sumber: Badan Pusat Statistik Kabupaten Ogan Komering Ulu

Tabel 1.2. Nama Kepala Desa/Lurah dan Alamat Kantor masing-masing Desa/Kelurahan di Kecamatan Pengandonan, 2014

Desa/Kelurahan	Nama Kepala Desa/Lurah	Alamat Kantor Desa/kelurahan
(1)	(2)	(3)
1. Gunung Meraksa	Yulius Firnando	Jl Lintas Sumatera Km 50 No 26
2. Tanjung Pura	Asmawi	Jl Lintas Sumatera Km 49 No 27
3. Tanjung Sari	Endang	Jl Lintas Sumatera Km 48 No 27
4. Tangsi Lontar	Ferizal	Jl Lintas Sumatera Km 48 No 46/17
5. Belambangan	Salman jaya	Jl Lintas Sumatera Km 47 No 39
6. Kesambi Rata	Kadrun	Jl Lintas Sumatera Km 47 No 85
7. Gunung Liwat	M Sukaria	Jl Lintas Sumatera Km 46 No 52
8. Semanding	Ichwan Saputra	Jl Lintas Sumatera Desa Semanding
9. Pengandonan	Mugarisonidi	Jl Lintas Sumatera Km 45 No 26
10. Tanjungan	Rahmat Pikal	Jl Lintas Sumatera Desa Tanjungan
11. Ujan Mas	H Fatman Marsa'i	Jl Lintas Sumatera Km 43 No
12. Gunung Kuripan	Zirul Amili	Jl Lintas Sumatera Desa Gn Kuripan

Sumber: Kantor Camat Pengandonan

Tabel 1.3. Jarak Kantor Kepala Desa/Lurah ke Kantor Camat dan Luas Wilayah masing-masing desa di Kecamatan Pengandonan, 2014

D e s a	Jarak Kantor Kepala Desa ke Kantor Camat (Km)	Luas Wilayah (ha)
(1)	(2)	(3)
1. Gunung Meraksa	5	550
2. Tanjung Pura	3	341
3. Tanjung Sari	3	440
4. Tangsi Lontar	4	55
5. Belambangan	2	440
6. Kesambi Rata	2	688
7. Gunung Liwat	1	523
8. Semanding	1	550
9. Pengandonan	1	1 376
10. Tanjungan	1	688
11. Ujan Mas	1	1 459
12. Gunung Kuripan	2	2 367
J U M L A H		9 479

Sumber: Badan Pusat Statistik Kabupaten Ogan Komering Ulu

BAB 2

PEMERINTAHAN

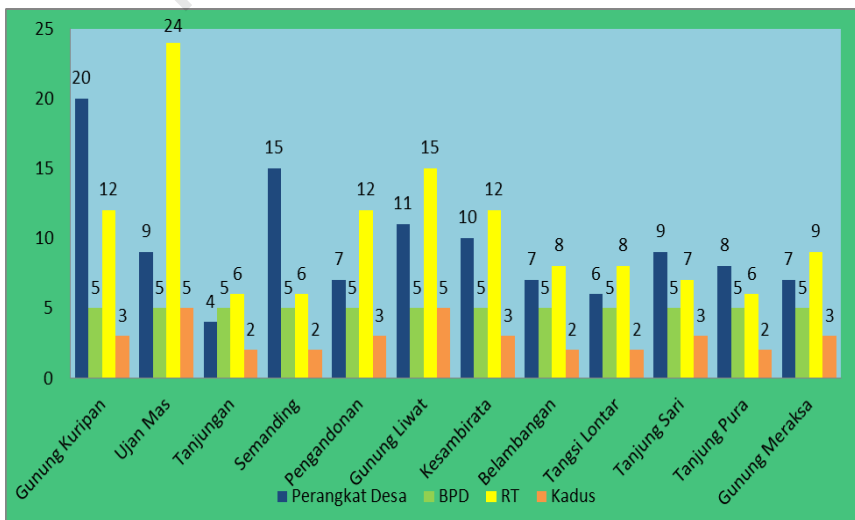
BAB 2 : PEMERINTAHAN

Sampai dengan tahun 2015 secara administrasi, keseluruhan desa yang terdapat di Kecamatan Pengandonan masih berstatus desa dan belum satupun yang berstatus kelurahan. Dari seluruh desa tersebut, terdapat 113 orang perangkat desa, 35 orang kepala dusun (Kadus), 125 orang rukun tetangga (RT) dan 60 orang anggota Badan Permusyawaratan Desa (BPD).

Informasi selengkapnya dapat diperhatikan pada tabel 2.2.

Salah satu indikator untuk melihat sampai sejauh mana tingkat kesejahteraan masyarakat suatu daerah adalah dengan memperhatikan tingkat keamanan di daerah tersebut. Untuk itu diperlukan aparat keamanan yang cukup untuk menjaga keamanan dan ketertiban suatu daerah, disamping tentu saja diharapkan adanya kesadaran dan partisipasi masyarakat untuk secara pro-aktif menjaga keamanan daerahnya.

Gambar 2: Jumlah Perangkat Desa, BPD, RT dan Kadus di Kec. Pengandonan, 2014



Tabel 2.1. Status Desa/Kelurahan di Kecamatan Pengandonan, 2014

Desa/kelurahan	Status	
	Desa	Kelurahan
(1)	(2)	(3)
1. Gunung Meraksa	√	-
2. Tanjung Pura	√	-
3. Tanjung Sari	√	-
4. Tangsi Lontar	√	-
5. Belambangan	√	-
6. Kesambi Rata	√	-
7. Gunung Liwat	√	-
8. Semanding	√	-
9. Pengandonan	√	-
10. Tanjungan	√	-
11. Ujan Mas	√	-
12. Gunung Kuripan	√	-
Jumlah	12	-

Sumber: Kantor Camat Pengandonan

Tabel 2.2. Jumlah Dusun, Rukun Tetangga, Perangkat Desa dan Anggota BPD dalam Kecamatan Pengandonan, 2014

Desa/kelurahan	Dusun	Rukun Tetangga	Perangkat Desa	Anggota BPD
(1)	(2)	(3)	(4)	(5)
1. Gunung Kuripan	3	12	20	5
2. Ujan Mas	5	24	9	5
3. Tanjungan	2	6	4	5
4. Semanding	2	6	15	5
5. Pengandonan	3	12	7	5
6. Gunung Liwat	5	15	11	5
7. Kesambirata	3	12	10	5
8. Belambangan	2	8	7	5
9. Tangsi Lontar	2	8	6	5
10. Tanjung Sari	3	7	9	5
11. Tanjung Pura	2	6	8	5
12. Gunung Meraksa	3	9	7	5
Jumlah	35	125	113	60

Sumber : Badan Pusat Statistik Kabupaten Ogan Komering Ulu

Tabel 2.3. Anggota Bintara Pembina Keamanan dan Ketertiban Masyarakat (Babinkantibmas) dan Bintara Pembina Desa (Babinsa) yang bertugas di Kecamatan Pengandonan, 2014

D E S A	Babinkantibmas	Babinsa
(1)	(2)	(3)
1. Gunung Kuripan	✓	✓
2. Ujan Mas	✓	✓
3. Tanjungan	✓	✓
4. Semanding	✓	✓
5. Pengandonan	✓	✓
6. Gunung Liwat	✓	✓
7. Kesambirata	✓	✓
8. Belambangan	✓	✓
9. Tangsi Lontar	✓	✓
10. Tanjung Sari	✓	✓
11. Tanjung Pura	✓	✓
12. Gunung Meraksa	✓	✓

Sumber: POLSEK Pengandonan dan KORAMIL Pengandonan

BAB 3

PENDUDUK

BAB 3 : PENDUDUK

3.1. Penduduk

Pembangunan yang dilaksanakan oleh pemerintah suatu daerah memiliki sasaran utama untuk meningkatkan kesejahteraan penduduk yang ada di dalam daerah tersebut. Untuk itu pemerintah daerah telah melaksanakan berbagai upaya dalam rangka mengantisipasi masalah kependudukan. Usaha untuk menekan laju pertumbuhan penduduk juga telah dilakukan oleh pemerintah melalui Program Keluarga Berencana yang telah dimulai sejak awal tahun 1970-an. Akan tetapi, semua usaha tersebut tidak akan memiliki arti jika tanpa dukungan dari seluruh lapisan penduduk yang mendiami daerah tersebut.

a. Jumlah dan Laju Pertumbuhan penduduk

Pada Tahun 2014, jumlah penduduk di Kecamatan Pengandonan berjumlah 9.436 jiwa, dengan komposisi 4.755 jiwa

berjenis kelamin laki-laki dan 4.681 jiwa berjenis kelamin perempuan. Dengan demikian penduduk laki-laki lebih banyak dari penduduk perempuan di Kecamatan Pengandonan. Berdasarkan jumlah penduduk dan luas wilayahnya dapatlah diketahui rata-rata kepadatan penduduk kecamatan Pengandonan yaitu 0,99 jiwa setiap Km² (Informasi selengkapnya disajikan dalam tabel 3.1 dan 3.2).

Jika diamati jumlah penduduk per desa di Kecamatan Pengandonan, maka terlihat bahwa Desa Gunung Liwat merupakan desa yang memiliki jumlah penduduk terbesar, yaitu 1.782 jiwa. Sedangkan desa yang memiliki jumlah penduduk terkecil adalah Desa Semanding dengan jumlah penduduk sebanyak 296 jiwa.

b. Persebaran dan Kepadatan Penduduk

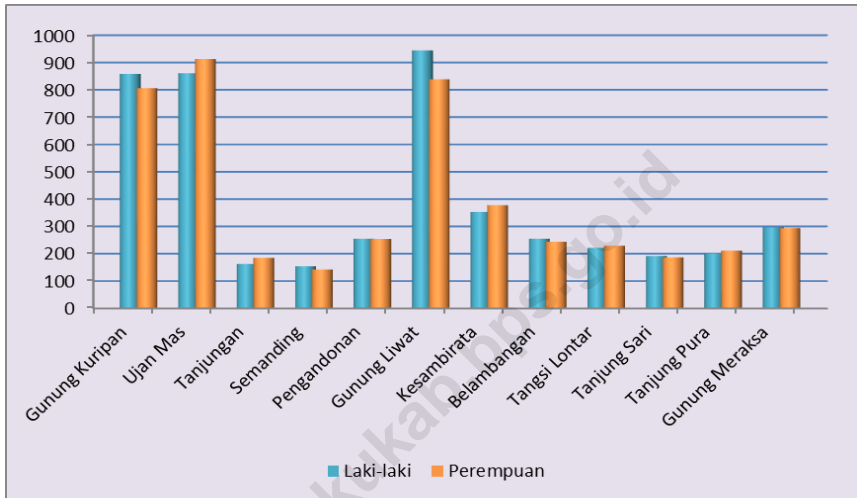
Penduduk sebagai obyek sekaligus subyek utama pembangunan merupakan pokok yang selalu menjadi perhatian pemerintah. Pertumbuhan penduduk yang terlampau tinggi akan menjadi beban bagi suatu daerah manakala penduduk di wilayah tersebut sudah padat, tetapi sebaliknya pertumbuhan penduduk yang tinggi justru diharapkan guna mempercepat proses pembangunan di daerah yang masih jarang penduduknya. Oleh karenanya penyebaran penduduk yang merata perlu mendapat perhatian guna memancing kegairahan pembangunan di Kecamatan Pengandonan. Dilihat dari kepadatan penduduk per kilometer, Desa Tangsi Lontar merupakan wilayah yang memiliki kepadatan penduduk terbesar yaitu 820 jiwa per Km², sedangkan Desa Pengandonan merupakan desa yang memiliki kepadatan penduduk terkecil yaitu 36,99 jiwa per Km².

1. Rasio Jenis Kelamin dan Rata-rata Besarnya Anggota Rumah Tangga

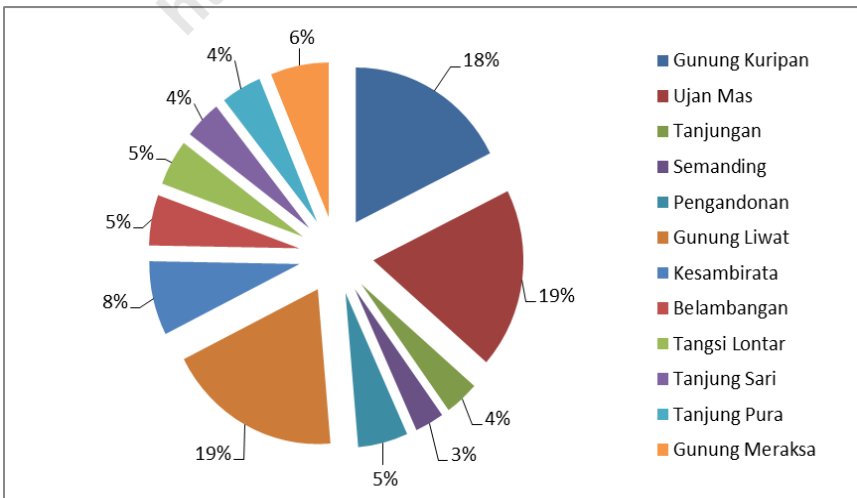
Pada Tahun 2014, rasio jenis kelamin Kecamatan Pengandonan berada di atas 100 yaitu sebesar 101,58. Ini mengindikasikan bahwa jumlah penduduk laki-laki lebih banyak daripada jumlah penduduk perempuan. Hampir semua desa di Kecamatan Pengandonan memiliki angka rasio jenis kelamin di atas 100, kecuali desa Ujan Mas, Tanjung, Kesambirata, Tangsi Lontar, dan desa Tanjung Pura.

Jumlah rumah tangga di Kecamatan Pengandonan adalah 2.291 rumah tangga, sehingga rata-rata rumah tangga dihuni oleh 4,09 jiwa. Dengan keadaan ini dapat terlihat bahwa jumlah penduduk dalam setiap rumahtangga di Kecamatan Pengandonan rata-rata berkisar antara 4-5 jiwa. Atau dapat diasumsikan setiap rumahtangga dihuni oleh 2 orangtua (ibu-bapak) dan 2-3 orang anak.

Gambar 3: Jumlah Penduduk menurut Jenis Kelamin di Kec. Pengandonan, 2014



Gambar 4: Persentase Jumlah Penduduk Setiap Desa di Kec. Pengandonan, 2014



Tabel 3.1. Jumlah Penduduk menurut Jenis Kelamin dan Desa di Kecamatan Pengandonan, 2014

Desa/kelurahan	Laki-Laki	Perempuan	Jumlah
(1)	(2)	(3)	(4)
1. Gunung Kuripan	858	806	1664
2. Ujan Mas	861	913	1774
3. Tanjungan	163	185	348
4. Semanding	154	142	296
5. Pengandonan	255	254	509
6. Gunung Liwat	944	838	1782
7. Kesambirata	353	378	731
8. Belambangan	255	244	499
9. Tangsi Lontar	222	229	451
10. Tanjung Sari	192	187	379
11. Tanjung Pura	201	211	412
12. Gunung Meraksa	297	294	591
J U M L A H	4 755	4 681	9 436

Sumber: Badan Pusat Statistik Kabupaten Ogan Komering Ulu

Tabel 3.2. Kepadatan Penduduk menurut Desa di Kecamatan Pengandonan, 2014

Desa/kelurahan	Penduduk (Jiwa)	Luas Wilayah (Km ²)	Kepadatan Penduduk (Jiwa/Km ²)
(1)	(2)	(3)	(4)
1. Gunung Kuripan	1664	23,67	70,30
2. Ujan Mas	1774	14,59	121,59
3. Tanjungan	348	6,88	50,58
4. Semanding	296	5,5	53,82
5. Pengandonan	509	13,76	36,99
6. Gunung Liwat	1782	5,23	340,73
7. Kesambirata	731	6,88	106,25
8. Belambangan	499	4,4	113,41
9. Tangsi Lontar	451	0,55	820,00
10. Tanjung Sari	379	4,4	86,14
11. Tanjung Pura	412	3,41	120,82
12. Gunung Meraksa	591	5,5	107,45
J U M L A H	9 436	94,77	99,57

Sumber: Badan Pusat Statistik Kabupaten Ogan Komering Ulu

Tabel 3.3. Jumlah Penduduk dan Rumah Tangga menurut Desa di Kecamatan Pengandonan, 2014

Desa/kelurahan	Penduduk (jiwa)	Rumah Tangga
(1)	(2)	(3)
1. Gunung Kuripan	1664	143
2. Ujan Mas	1774	100
3. Tanjungan	348	92
4. Semanding	296	109
5. Pengandonan	509	121
6. Gunung Liwat	1782	177
7. Kesambirata	731	433
8. Belambangan	499	72
9. Tangsi Lontar	451	124
10. Tanjung Sari	379	84
11. Tanjung Pura	412	431
12. Gunung Meraksa	591	404
J U M L A H	9 436	2 291

Sumber: Badan Pusat Statistik Kab. Ogan Komering Ulu

BAB 4

SOSIAL

BAB 4 : SOSIAL

Keadaan sosial suatu wilayah dapat digunakan sebagai indikator atau proxy (pendekatan) dalam mengamati dan menganalisa kualitas hidup penduduknya. Semakin maju dan berkualitas kehidupan penduduk suatu wilayah maka sarana sosial (seperti: sekolah, sarana kesehatan, akses informasi, dan lain lain) akan semakin baik pula.

Untuk mengetahui keadaan umum sosial penduduk Kecamatan Pengandonan pada tahun 2014 dapat dilihat dari beberapa indikator di bawah ini:

4.1. Pendidikan

Salah satu keberhasilan pembangunan di suatu daerah adalah apabila didukung oleh sumber daya yang berkualitas. Melalui jalur pendidikan, pemerintah berupaya dan berkehendak untuk meningkatkan kualitas sumber daya manusia penduduk, dengan tingkat pendidikan penduduk yang makin

membaiik maka dapat diharapkan kualitas kehidupan masyarakat juga akan membaik. Program Wajib belajar 6 tahun yang dilanjutkan dengan wajib belajar 9 tahun adalah bentuk upaya pemerintah dalam rangka merealisasikan tujuan di atas, sehingga dapat tercipta sumber daya manusia tangguh yang siap untuk bersaing pada era globalisasi.

Upaya yang telah dilakukan oleh pemerintah tentu saja membutuhkan dukungan dari semua pihak, terutama dukungan dari masyarakat itu sendiri. Untuk itu, pemerintah harus mampu memfasilitasi berbagai sarana dan prasarana penunjang pendidikan secara memadai dengan memperhatikan pemerataan distribusinya ke semua wilayah. Sarana dan prasarana dimaksud baik sarana fisik seperti bangunan sekolah namun juga sarana non fisik seperti tenaga pengajar yang dari

waktu ke waktu kualitasnya semakin membaik.

Jumlah Sekolah Dasar yang ada di Kecamatan Pengandonan pada tahun 2013 berjumlah 8 unit sekolah yang semuanya terdiri dari 7 unit sekolah dasar negeri dan 1 unit madrasah ibtidaiyah swasta. Keseluruhan sekolah dasar tersebut di tujuh desa yaitu Desa Tanjung Pura, Desa Tanjung Sari, Desa Belambangan, Desa Kesambi Rata, Desa Gunung Liwat, Desa Semanding dan Desa Ujan Mas, dengan total murid SD negeri dan MI swasta sebanyak 826 siswa dan keseluruhan tenaga pengajar (guru) SD negeri dan MI swasta sebanyak 86 orang. Sementara jumlah SMP negeri di Kecamatan Pengandonan ada sebanyak 2 unit sekolah dan 1 unit SLTP swasta di Pengandonan. Sedangkan jumlah SMA/SMK di Kecamatan Pengandonan terdapat 1 unit SMA Negeri yang berada di Desa Semading dan 2 unit SMA/SMK swasta di Desa Gunung Liwat. Adapun

keseluruhan siswa SMP sebanyak 487 orang yang diasuh oleh 45 guru. Sementara itu keseluruhan siswa SMA/SMK sebanyak 743 yang diasuh oleh 45 guru.

4.2. Kesehatan

Salah satu hak dasar warga Negara adalah tercapainya hidup sehat. Oleh karenanya pembangunan bidang kesehatan, menjadi sangat penting karena menyangkut seluruh aspek kehidupan manusia. Jika pembangunan kesehatan di suatu daerah berhasil dengan baik maka taraf kesejahteraan penduduk di daerah tersebut secara langsung dapat pula meningkat. Selain itu, pembangunan kesehatan juga memuat mutu dan upaya kesehatan yang sangat dipengaruhi oleh ketersediaan fasilitas kesehatan dengan menciptakan akses pelayanan kesehatan dasar yang didukung oleh sumber daya kesehatan yang memadai seperti rumah sakit, puskesmas, tenaga kesehatan dan ketersediaan obat.

Secara umum, pelayanan kesehatan masyarakat diarahkan kepada pelayanan kesehatan penduduk, pelayanan kesehatan terhadap tenaga produktif dan usaha preventif kesehatan. Upaya yang dilakukan pemerintah dalam pelayanan kesehatan meliputi pelayanan kesehatan kepada seluruh lapisan masyarakat dan diupayakan agar dapat menjangkau seluruh lapisan masyarakat, utamanya masyarakat dengan golongan ekonomi lemah sehingga diharapkan mereka dapat pula menikmati pelayanan kesehatan yang jauh lebih baik.

Sampai dengan tahun 2014, fasilitas kesehatan yang terdapat di Kecamatan Pengandonan meliputi 1 puskesmas/pustu, 6 Poskesdes dan 13 posyandu. Sedangkan tenaga kesehatan meliputi 2 Orang dokter, 21 orang bidan, 6 orang tenaga kesehatan lainnya (perawat, apoteker, dll) dan 9 orang dukun bayi/dukun beranak. Jika dilihat dari banyaknya penduduk yang

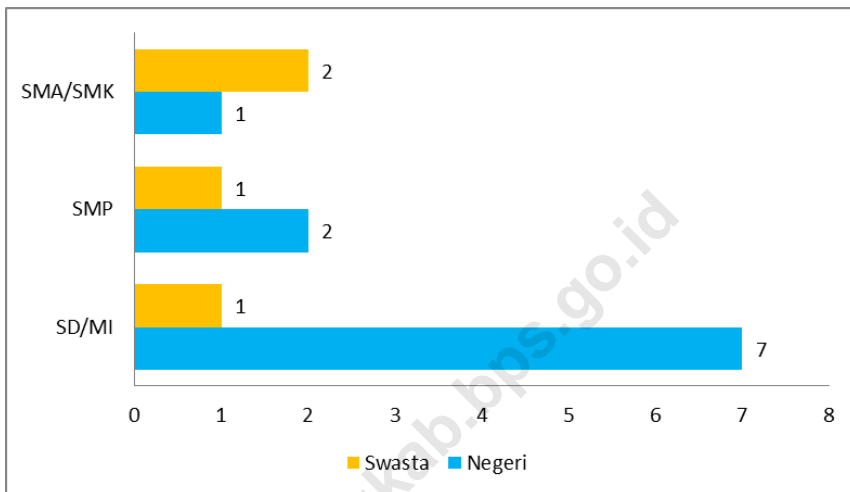
tersebar pada 12 desa di Kecamatan Pengandonan, maka ketersediaan fasilitas kesehatan maupun tenaga kesehatan tersebut masih belum memadai.

4.3. Agama

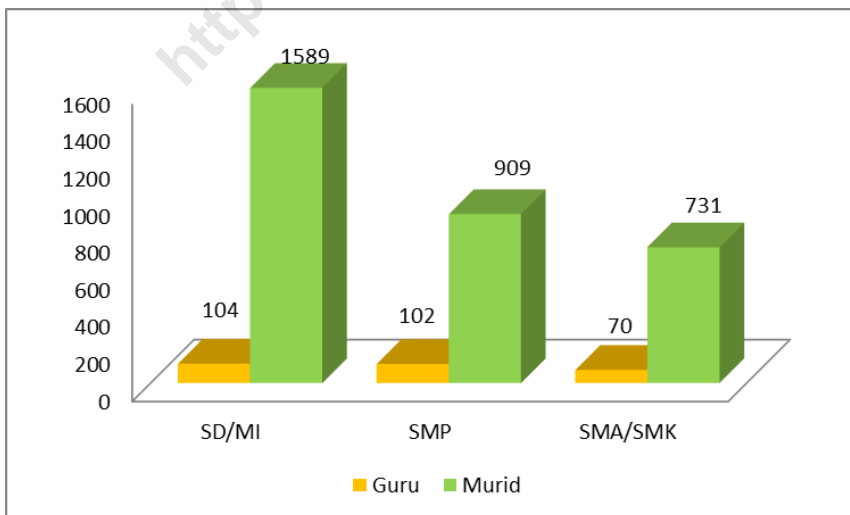
Kebebasan beragama dan menjalankan ibadah sesuai dengan agama dan keyakinannya dijamin oleh Undang-undang dasar secara mutlak. Dengan kebebasan tersebut diharapkan semua warga Negara dapat memperoleh ketentraman bathinnya, yang merupakan salah satu kebutuhan dasar seluruh umat manusia. Untuk itu, fasilitas rumah ibadah seperti masjid, musholla, gereja, dll dapat dijadikan sebagai indikator ketaatan penduduk suatu daerah dalam menjalankan ajaran agamanya, sehingga tercapai tujuannya dalam beragama.

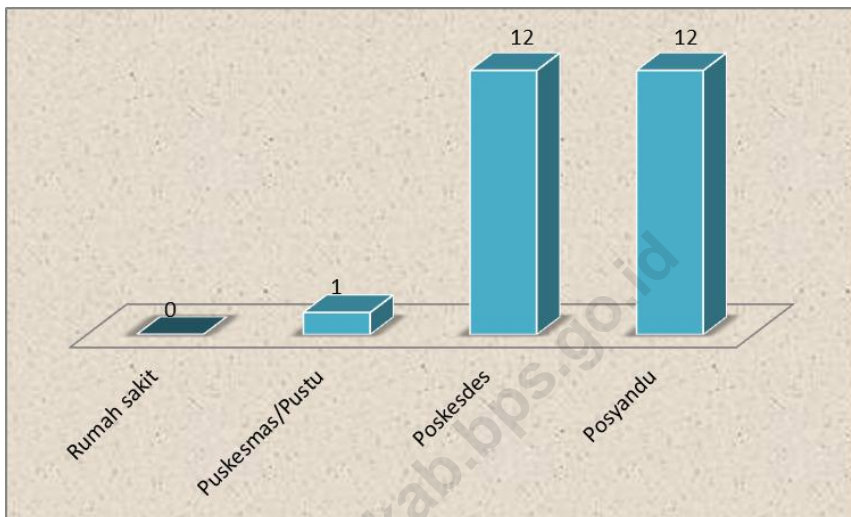
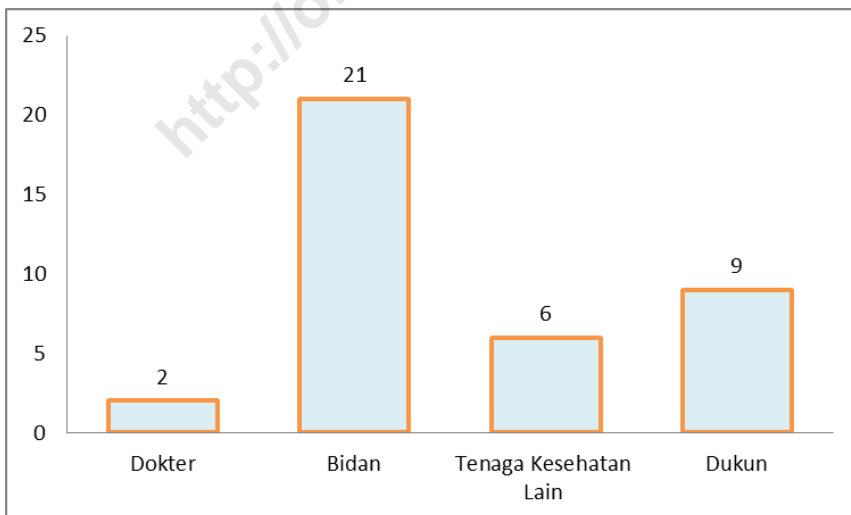
Sampai tahun 2014, di Kecamatan Pengandonan sudah terdapat 14 masjid dan 3 langgar/musholla yang tersebar di 12desa

Gambar 5 : Jumlah SD/MI, SMP dan SMA/SMK di Kecamatan Pengandonan, 2014

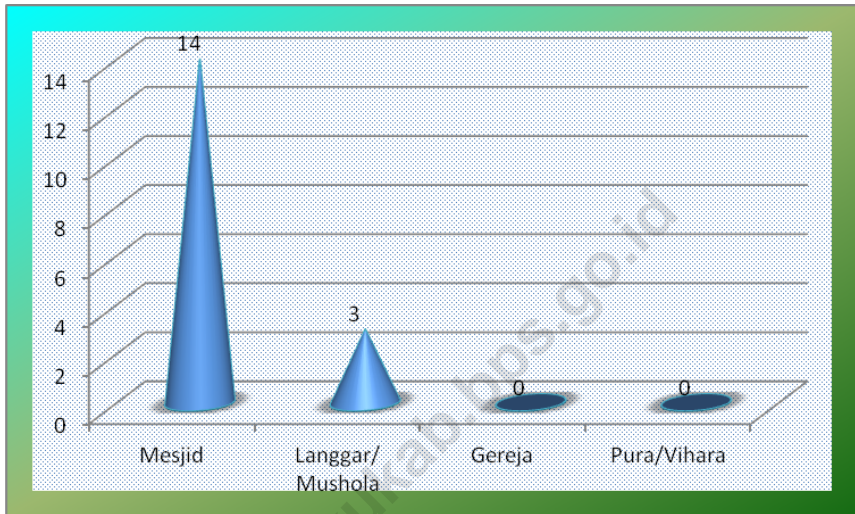


Gambar 6 : Jumlah Murid dan guru SD, SMP dan SMA/SMK di Kecamatan Pengandonan, 2014



Gambar 7 : Jumlah Fasilitas Kesehatan di Kecamatan Pengandonan, 2014**Gambar 8 : Jumlah Tenaga Kesehatan di Kecamatan Pengandonan, 2014**

Gambar 9 : Banyaknya Sarana Peribadatan di Kecamatan Pengandonan, 2014



Tabel 4.1.1. Jumlah Sekolah Dasar Negeri dan Swasta menurut Desa di Kecamatan Pengandonan, 2014

Desa/kelurahan	Jumlah Sekolah Dasar	
	Negeri (unit)	Swasta (unit)
(1)	(2)	(3)
1. Gunung Meraksa		
2. Tanjung Pura		
3. Tanjung Sari	1	
4. Tangsi Lontar		
5. Belambangan	1	
6. Kesambi Rata	1	
7. Gunung Liwat		1
8. Semanding	1	
9. Pengandonan		
10. Tanjungan		
11. Ujan Mas	2	
12. Gunung Kuripan	1	
Jumlah	7	1

Sumber: UPTD Diknas Pengandonan

Tabel4.1.2 Jumlah Murid Sekolah Dasar Negeri dan Swasta menurut Desa/Kelurahan di Kecamatan Pengandonan, 2014

Desa/kelurahan	Jumlah Murid Sekolah Dasar	
	Negeri	Swasta
(1)	(2)	(3)
1. Gunung Meraksa		
2. Tanjung Pura		
3. Tanjung Sari	180	
4. Tangsi Lontar		
5. Belambangan	56	
6. Kesambi Rata	320	
7. Gunung Liwat		65
8. Semanding	283	
9. Pengandonan		
10. Tanjungan		
11. Ujan Mas	470	
12. Gunung Kuripan	215	
J u m l a h	1524	65

Sumber: UPTD Diknas Pengandonan

Tabel4.1.3 Jumlah Guru Sekolah Dasar Negeri dan Swasta menurut Desa/Kelurahan di Kecamatan Pengandonan, 2014

Desa/kelurahan	Jumlah Guru Sekolah Dasar	
	Negeri	Swasta
(1)	(2)	(3)
1. Gunung Meraksa		
2. Tanjung Pura		
3. Tanjung Sari	11	
4. Tangsi Lontar		
5. Belambangan	13	
6. Kesambi Rata	11	
7. Gunung Liwat		17
8. Semanding	11	
9. Pengandonan		
10. Tanjungan		
11. Ujan Mas	29	
12. Gunung Kuripan	12	
Jumlah	87	17

Sumber: UPTD Diknas Pengandonan

Tabel 4.1.4. Jumlah Sekolah Menengah Pertama (SMP), Sekolah Menengah Atas (SMA) dan Sekolah Menengah Kejuruan (SMK) menurut Desa/kelurahan di Kecamatan Pengandonan, 2013

Desa/kelurahan	SMP		SMA/SMK	
	Negeri (unit)	Swasta (unit)	Negeri (unit)	Swasta (unit)
(1)	(2)	(3)	(4)	(5)
1. Gunung Meraksa	0	0	0	0
2. Tanjung Pura	0	0	0	0
3. Tanjung Sari	0	0	0	0
4. Tangsi Lontar	0	0	0	0
5. Belambangan	1	0	0	0
6. Kesambi Rata	0	0	0	0
7. Gunung Liwat	0	0	0	2
8. Semanding	0	0	1	0
9. Pengandonan	0	0	0	0
10. Tanjungan	0	0	0	0
11. Ujan Mas	1	1	0	0
12. Gunung Kuripan	0	0	0	0
Jumlah	2	1	1	2

Sumber: UPTD Diknas Pengandonan

Tabel 4.5. Jumlah Murid Sekolah Menengah Pertama (SMP) Sekolah Menengah Atas (SMA) dan Sekolah Menengah Kejuruan (SMK) Negeri dan Swasta menurut Desa/kelurahan di Kecamatan Pengandonan, 2014

Desa/kelurahan	SMP		SMA/SMK	
	Negeri	Swasta	Negeri	Swasta
(1)	(2)	(3)	(4)	(5)
1. Gunung Meraksa				
2. Tanjung Pura				
3. Tanjung Sari				
4. Tangsi Lontar				
5. Belambangan		446		
6. Kesambi Rata				
7. Gunung Liwat				237
8. Semanding			494	
9. Pengandonan				
10. Tanjungan				
11. Ujan Mas	414	49		
12. Gunung Kuripan				
Jumlah	860	49	494	237

Sumber: UPTD Diknas Pengandonan

Tabel 4.6. Jumlah Guru Sekolah Menengah Pertama (SMP), Sekolah Menengah Atas (SMA) dan Sekolah Menengah Kejuruan (SMK) Negeri dan Swasta menurut Desa/kelurahan di Kecamatan Pengandonan, 2014

Desa/kelurahan	SMP		SMA/SMK	
	Negeri	Swasta	Negeri	Swasta
(1)	(2)	(3)	(4)	(5)
1. Gunung Meraksa				
2. Tanjung Pura				
3. Tanjung Sari				
4. Tangsi Lontar				
5. Belambangan		42		
6. Kesambi Rata				
7. Gunung Liwat				54
8. Semanding			42	
9. Pengandonan				
10. Tanjungan				
11. Ujan Mas	44	16		
12. Gunung Kuripan				
Jumlah	86	16	42	54

Sumber: UPTD Diknas Pengandonan

Tabel 4.2.1 Jumlah Madrasah Ibtidaiyah Negeri dan Swasta menurut Desa/kelurahan di Kecamatan Pengandonan, 2014

Desa/kelurahan	Jumlah Madrasah Ibtidaiyah	
	Negeri (unit)	Swasta (unit)
(1)	(2)	(3)
1. Gunung Meraksa	0	0
2. Tanjung Pura	0	0
3. Tanjung Sari	0	0
4. Tangsi Lontar	0	0
5. Belambangan	0	0
6. Kesambi Rata	0	0
7. Gunung Liwat	0	1
8. Semanding	0	0
9. Pengandonan	0	0
10. Tanjungan	0	0
11. Ujan Mas	0	0
12. Gunung Kuripan	0	0
Jumlah	0	1

Sumber: UPTD Diknas Pengandonan

Tabel 4.2.2 Jumlah Murid Madrasah Ibtidaiyah Negeri dan Swasta menurut Desa/kelurahan di Kecamatan Pengandonan, 2014

Desa/kelurahan	Madrasah Ibtidaiyah	
	Negeri	Swasta
(1)	(2)	(3)
1. Gunung Meraksa		
2. Tanjung Pura		
3. Tanjung Sari		
4. Tangsi Lontar		
5. Belambangan		
6. Kesambi Rata		
7. Gunung Liwat		65
8. Semanding		
9. Pengandonan		
10. Tanjungan		
11. Ujan Mas		
12. Gunung Kuripan		
Jumlah		65

Sumber: UPTD Diknas Pengandonan

Tabel 4.2.3. Banyaknya Guru Madrasah Ibtidaiyah Negeri dan Swasta menurut Desa/kelurahan di Kecamatan Pengandonan, 2014

Desa/kelurahan	Madrasah Ibtidaiyah	
	Negeri	Swasta
(1)	(2)	(3)
1. Gunung Meraksa		
2. Tanjung Pura		
3. Tanjung Sari		
4. Tangsi Lontar		
5. Belambangan		
6. Kesambi Rata		
7. Gunung Liwat		17
8. Semanding		
9. Pengandonan		
10. Tanjungan		
11. Ujan Mas		
12. Gunung Kuripan		
Jumlah		17

Sumber: UPTD Diknas Pengandonan

Tabel 4.10 Jumlah Madrasah Tsanawiyah (MTs) dan Madrasah Aliyah (MA) Negeri dan Swasta menurut Desa/kelurahan di Kecamatan Pengandonan, 2014

Desa/kelurahan	Madrasah Tsanawiyah		Madrasah Aliyah	
	Negeri (unit)	Swasta (unit)	Negeri (unit)	Swasta (unit)
(1)	(2)	(3)	(4)	(5)
1. Gunung Meraksa	0	0	0	0
2. Tanjung Pura	0	0	0	0
3. Tanjung Sari	0	0	0	0
4. Tangsi Lontar	0	0	0	0
5. Belambangan	0	0	0	0
6. Kesambi Rata	0	0	0	0
7. Gunung Liwat	0	0	0	0
8. Semanding	0	0	0	0
9. Pengandonan	0	0	0	0
10. Tanjungan	0	0	0	0
11. Ujan Mas	0	0	0	0
12. Gunung Kuripan	0	0	0	0
Jumlah	0	0	0	0

Sumber: Dinas Pendidikan Nasional Kabupaten OKU

Tabel 4.11. Jumlah Murid Madrasah Tsanawiyah (MTs) dan Madrasah Aliyah (MA) Negeri dan Swasta menurut Desa/kelurahan di Kecamatan Pengandonan, 2014

Desa/kelurahan	Madrasah Tsanawiyah		Madrasah Aliyah	
	Negeri	Swasta	Negeri	Swasta
(1)	(2)	(3)	(4)	(5)
1. Gunung Meraksa	0	0	0	0
2. Tanjung Pura	0	0	0	0
3. Tanjung Sari	0	0	0	0
4. Tangsi Lontar	0	0	0	0
5. Belambangan	0	0	0	0
6. Kesambi Rata	0	0	0	0
7. Gunung Liwat	0	0	0	0
8. Semanding	0	0	0	0
9. Pengandonan	0	0	0	0
10. Tanjungan	0	0	0	0
11. Ujan Mas	0	0	0	0
12. Gunung Kuripan	0	0	0	0
Jumlah	0	0	0	0

Sumber: Dinas Pendidikan Nasional Kabupaten OKU

Tabel 4.12 Banyaknya Guru Madrasah Tsanawiyah (MTs) dan Madrasah Aliyah (MA) Negeri dan Swasta menurut Desa/kelurahan di Kecamatan Pengandonan, 2014

Desa/kelurahan	Madrasah Tsanawiyah		Madrasah Aliyah	
	Negeri	Swasta	Negeri	Swasta
(1)	(2)	(3)	(4)	(5)
1. Gunung Meraksa	0	0	0	0
2. Tanjung Pura	0	0	0	0
3. Tanjung Sari	0	0	0	0
4. Tangsi Lontar	0	0	0	0
5. Belambangan	0	0	0	0
6. Kesambi Rata	0	0	0	0
7. Gunung Liwat	0	0	0	0
8. Semanding	0	0	0	0
9. Pengandonan	0	0	0	0
10. Tanjungan	0	0	0	0
11. Ujan Mas	0	0	0	0
12. Gunung Kuripan	0	0	0	0
Jumlah	0	0	0	0

Sumber: Dinas Pendidikan Nasional Kabupaten OKU

Tabel 4.13. Jumlah Rumah Sakit, Puskesmas/Pustu, Poskesdes dan Posyandu menurut Desa/kelurahan di Kecamatan Pengandonan, 2014

Desa/kelurahan	Rumah Sakit	Puskesmas/ Pustu	Poskesdes	Posyandu
(1)	(2)	(3)	(4)	(5)
1. Gunung Meraksa	0	0	1	1
2. Tanjung Pura	0	0	1	1
3. Tanjung Sari	0	0	1	1
4. Tangsi Lontar	0	0	1	1
5. Belambangan	0	0	1	1
6. Kesambi Rata	0	0	1	1
7. Gunung Liwat	0	0	1	1
8. Semanding	0	1	0	1
9. Pengandonan	0	0	0	1
10. Tanjungan	0	0	1	1
11. Ujan Mas	0	0	0	1
12. Gunung Kuripan	0	0	1	2
Jumlah	0	1	9	13

Sumber : Badan Pusat Statistik Kabupaten OKU

Tabel 4.14. Jumlah Dokter, Bidan dan Tenaga Kesehatan Lainnya menurut Desa/kelurahan di Kecamatan Pengandonan, 2014

Desa/kelurahan	Dokter	Bidan	Tenaga Kesehatan Lainnya	Dukun Bayi/Dukun Bersalin
(1)	(2)	(3)	(4)	(5)
1. Gunung Meraksa	0	1	0	1
2. Tanjung Pura	0	1	0	0
3. Tanjung Sari	0	1	0	0
4. Tangsi Lontar	1	4	0	0
5. Belambangan	0	2	3	1
6. Kesambi Rata	0	1	1	1
7. Gunung Liwat	0	1	1	1
8. Semanding	1	2	0	0
9. Pengandonan	0	1	0	1
10. Tanjungan	0	1	2	1
11. Ujan Mas	0	2	1	1
12. Gunung Kuripan	0	3	1	1
Jumlah	2	21	6	9

Sumber : Badan Pusat Statistik Kabupaten OKU

Tabel 4.15. Jumlah Rumah Ibadah menurut Desa/kelurahan di Kecamatan Pengandonan, 2014

Desa/kelurahan	Masjid	Langgar/ Musholla	Gereja	Pura/ Vihara
(1)	(2)	(3)	(4)	(5)
1. Gunung Meraksa	1	0	0	0
2. Tanjung Pura	1	0	0	0
3. Tanjung Sari	1	0	0	0
4. Tangsi Lontar	2	0	0	0
5. Belambangan	2	0	0	0
6. Kesambi Rata	1	1	0	0
7. Gunung Liwat	2	1	0	0
8. Semanding	1	0	0	0
9. Pengandonan	1	0	0	0
10. Tanjungan	1	0	0	0
11. Ujan Mas	1	0	0	0
12. Gunung Kuripan	1	0	0	0
Jumlah	15	2	0	0

Sumber : Badan Pusat Statistik Kabupaten OKU

Tabel 4.16. Jumlah Kelompok Karang Taruna dan Anggotanya menurut Desa/kelurahan di Kecamatan Pengandonan, 2014

Desa/kelurahan	Kelompok Karang Taruna	Jumlah Anggota
(1)	(2)	(3)
1. Gunung Meraksa	-	-
2. Tanjung Pura	1	76
3. Tanjung Sari	1	23
4. Tangsi Lontar	1	12
5. Belambangan	1	40
6. Kesambi Rata	1	72
7. Gunung Liwat	1	40
8. Semanding	1	50
9. Pengandonan	1	42
10. Tanjungan	1	40
11. Ujan Mas	-	-
12. Gunung Kuripan	-	-
Jumlah	-	-

Sumber: Badan Pusat Statistik Kabupaten OKU

BAB 5

PERTANIAN

BAB 5 : PERTANIAN

Kecamatan Pengandonan merupakan salah satu kecamatan di Kabupaten Ogan Komering Ulu (OKU) yang berpotensi sebagai lahan pertanian dan perkebunan. Pemanfaatan tanah di Kecamatan Pengandonan pada umumnya digunakan untuk pertanian padi (sawah), palawija, sayuran, hortikultura dan perkebunan rakyat. Selain itu, dalam kecamatan Pengandonan juga memiliki potensi peternakan besar maupun unggas.

Sebagai daerah yang mayoritas penduduknya berprofesi sebagai petani, maka informasi mengenai luas lahan pertanian/perkebunan, peternakan, perikanan, kehutanan, dll dapat dipergunakan dalam melihat keadaan petani di Kecamatan Pengandonan. Dengan mengetahui luas lahan yang secara efektif digarap petani dan hasil yang diperoleh, maka diharapkan dapat

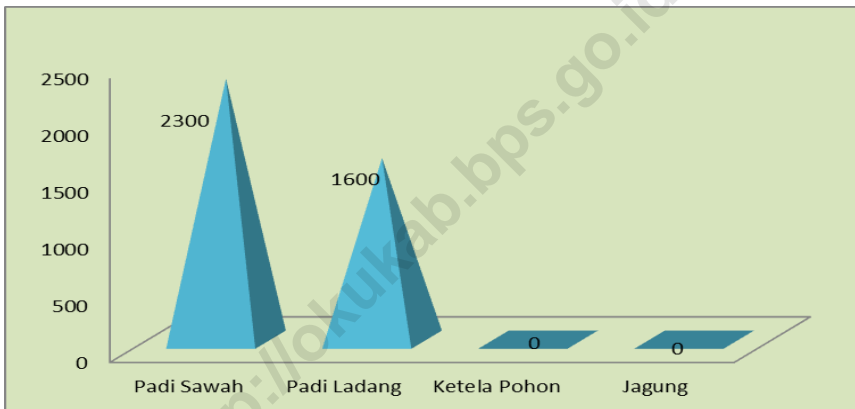
diukur tingkat produktifitasnya. Dengan demikian tingkat efisiensi dan efektifitas pengelolaan lahan oleh petani dapat terukur sehingga pemerintah daerah dapat menformulasikan upaya yang perlu dilakukan dalam pembinaan petani dan peningkatan kesejahteraan para petani di Kecamatan Pengandonan.

Pada tahun 2014, lahan sawah di Kecamatan Pengandonan seluas 1.000. Sedangkan luas lahan perkebunan, yaitu seluas 30.090 Ha. Luas perkebunan terbesar berada di Desa Negeri Sindang, yaitu sekitar 27,25 persen dari keseluruhan luas perkebunan yang berada di Kecamatan Pengandonan. Selain digunakan sebagai lahan perkebunan, tanah kering yang terdapat di Kecamatan Pengandonan digunakan pula untuk membangun tempat pemukiman penduduk.

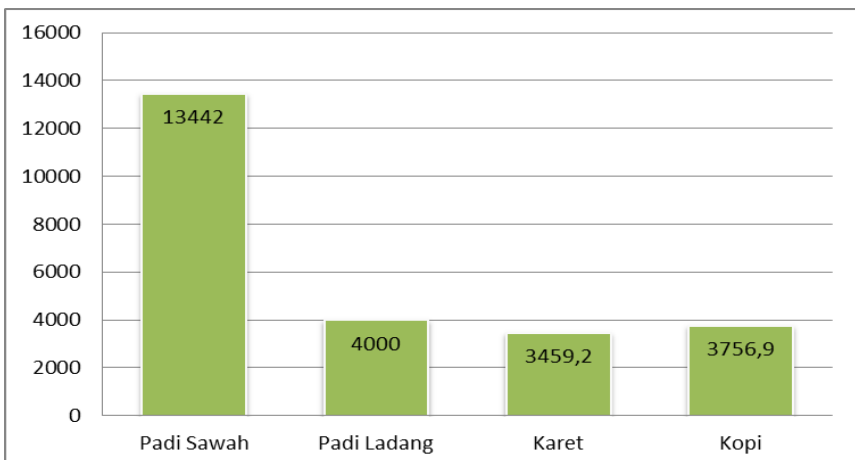
Informasi pertanian lainnya di Kecamatan Pengandonan seperti luas panen dan produksi padi sawah/ladang,

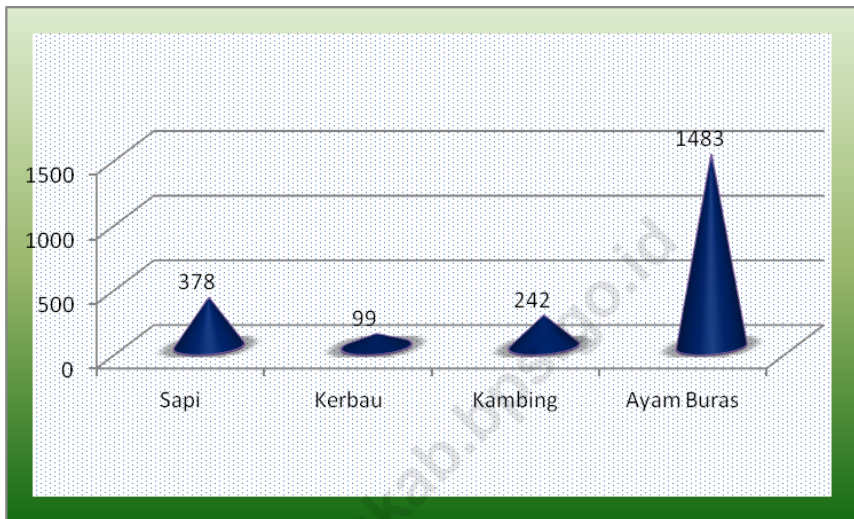
peternakan besar/kecil, dll dapat diamati pada tabel-tabel yang disajikan dalam bab V ini.

Gambar 10: Luas Panen (ha) Padi Sawah, Padi Ladang, Ketela Pohon dan Jagung di Kecamatan Pengandonan, 2014



Gambar 11: Produksi (ton) Komoditi Pertanian di Kecamatan Pengandonan, 2014



Gambar 12: Jumlah Ternak di Kecamatan Pengandonan, 2013

Tabel 5.1. Luas Lahan menurut Penggunaan dan Desa/kelurahan di Kecamatan Pengandonan, 2014 (dalam hektar)

Desa/kelurahan	Sawah (ha)	Non Sawah (ha)	Lahan Non Pertanian (ha)	Total Luas Lahan (ha)
(1)	(2)	(3)	(4)	(5)
1. Gunung Meraksa	39	528	10	577
2. Tanjung Pura	17	368	1	386
3. Tanjung Sari	19	40	5	64
4. Tangsi Lontar	50	218	67	335
5. Belambangan	54	1 619	4	1 677
6. Kesambi Rata	36	48	34	118
7. Gunung Liwat	101	469	67	637
8. Semanding	593	75	2	670
9. Pengandonan	39	1 470	34	1 543
10. Tanjungan	221	335	282	838
11. Ujan Mas	117	-	3	120
12. Gunung Kuripan	230	2 280	4	2 514
Jumlah	1 517	7 449	513	9 479

Sumber : Badan Pusat Statistik Kabupaten OKU

Tabel 5.2. Luas Sawah menurut Jenis Pengairan dan Desa/kelurahan di Kecamatan Pengandonan, 2014 (dalam hektar)

Desa/kelurahan	Jenis Pengairan		Jumlah
	Irigasi	Non Irigasi	
(1)	(2)	(3)	(4)
1. Gunung Meraksa	34	5	39
2. Tanjung Pura	17	0	17
3. Tanjung Sari	0	19	19
4. Tangsi Lontar	0	50	50
5. Belambangan	54	0	54
6. Kesambi Rata	12	24	36
7. Gunung Liwat	50	51	101
8. Semanding	258	335	593
9. Pengandonan	29	10	39
10. Tanjungan	54	167	221
11. Ujan Mas	34	83	117
12. Gunung Kuripan	190	40	230
Jumlah	731	786	1 517

Sumber : Badan Pusat Statistik Kabupaten OKU

Tabel 5.3. Luas Tanam, Luas Panen dan Produksi Padi Sawah dan Padi Ladang menurut Desa/kelurahan di Kecamatan Pengandonan, 2014

Desa/kelurahan	Padi Sawah			Padi Ladang		
	Luas Tanam (ha)	Luas Panen (ha)	Produksi (ton GKP)	Luas Tanam (ha)	Luas Panen (ha)	Produksi (ton GKP)
(1)	(2)	(3)	(4)	(5)	(6)	(7)
1. Gunung Meraksa	-	-	-	-	-	-
2. Tanjung Pura	-	-	-	-	-	-
3. Tanjung Sari	-	-	-	-	-	-
4. Tangsi Lontar	-	-	-	-	-	-
5. Belambangan	-	-	-	-	-	-
6. Kesambi Rata	-	-	-	-	-	-
7. Gunung Liwat	-	-	-	-	-	-
8. Semanding	-	-	-	-	-	-
9. Pengandonan	-	-	-	-	-	-
10. Tanjungan	-	-	-	-	-	-
11. Ujan Mas	-	-	-	-	-	-
12. Gunung Kuripan	-	-	-	-	-	-
J u m l a h	2550	2300	13442	1600	1600	4000

Sumber: Dinas Pertanian Tanaman Pangan dan Hortikultura Kabupaten OKU

Tabel 5.4. Luas Panen, Produksi, dan Produktifitas Palawija di Kecamatan Pengandonan, 2014

Jenis Tanaman	Luas Panen (Ha)	Produksi (Ton)	Produktifitas (Ton/Ha)
(1)	(2)	(3)	(4)
1. Ketela Pohon	-	-	-
2. Ketela Rambat	-	-	-
3. Jagung	-	-	-
4. Kacang Hijau	-	-	-
5. Kacang Kedelai	-	-	-

Sumber: Dinas Pertanian Tanaman Pangan dan Hortikultura Kabupaten OKU

Tabel 5.5. Luas Tanaman Menghasilkan, Produksi, dan Produktifitas Perkebunan Rakyat di Kecamatan Pengandonan, 2014

Jenis Tanaman	Tanaman Menghasilkan (Ha)	Produksi (Ton)	Produktifitas (ton/ha)
(1)	(2)	(3)	(4)
1. Aren	-	-	-
2. Karet	2 512,00	3459,2	1,38
3. Kelapa	35	10,04	0,30
4. Pinang	151	175,00	1,16
5. Kelapa Sawit	-	-	-
6. Lada	8,8	8,00	1,10
7. Kopi	4 018,00	3756,90	0,94

Sumber : Dinas Kehutanan dan Perkebunan Kabupaten OKU

Tabel 5.7. Jumlah Ternak Besar dan Ternak Kecil menurut Desa/kelurahan di Kecamatan Pengandonan, 2013 (dalam ekor)

D e s a	Ternak Besar		Ternak Kecil	
	Sapi (ekor)	Kerbau (ekor)	Kambing (ekor)	Babi (ekor)
(1)	(2)	(3)	(4)	(5)
1. Gunung Meraksa	0	15	5	0
2. Tanjung Pura	0	28	0	0
3. Tanjung Sari	55	3	23	0
4. Tangsi Lontar	8	3	24	0
5. Belambangan	36	0	16	0
6. Kesambi Rata	103	4	0	0
7. Gunung Liwat	40	19	13	0
8. Semanding	53	1	22	0
9. Pengandonan	18	8	88	0
10. Tanjungan	19	1	22	0
11. Ujan Mas	3	13	29	0
12. Gunung Kuripan	43	4	0	0
J u m l a h	378	99	242	0

Sumber: Sensus Pertanian 2013

Tabel 5.8 Jumlah Unggas menurut Desa/kelurahan di Kecamatan Pengandonan, 2013 (dalam ekor)

Desa/kelurahan	Ayam Buras (ekor)	Ayam Ras (ekor)	Itik (ekor)
(1)	(2)	(3)	(4)
1. Gunung Meraksa	60	0	0
2. Tanjung Pura	0	0	0
3. Tanjung Sari	0	0	0
4. Tangsi Lontar	0	0	0
5. Belambangan	252	0	32
6. Kesambi Rata	0	0	0
7. Gunung Liwat	0	0	60
8. Semanding	20	0	0
9. Pengandonan	105	0	0
10. Tanjungan	75	0	56
11. Ujan Mas	199	0	193
12. Gunung Kuripan	772	0	114
Jumlah	1 483	0	455

Sumber: Sensus Pertanian 2013

BAB 6

PERINDUSTRIAN DAN ENERGI

BAB 6 : PERINDUSTRIAN DAN ENERGI**6.1 PERINDUSTRIAN**

Terdapat beberapa industri kecil maupun industri rumah tangga di Kecamatan Pengandonan. Usaha tersebut berupa usaha penggilingan padi, penggilingan kopi dan pembuatan keripik

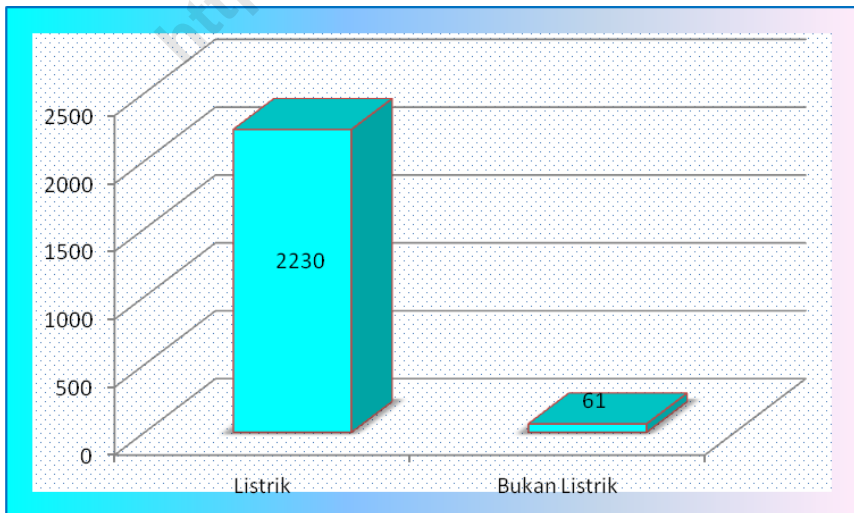
6.2. LISTRIK

Sebagian besar kebutuhan listrik di Kecamatan Pengandonan

sudah dapat dipenuhi oleh PT. Perusahaan Listrik Negara (PLN). Sementara sebagian lagi masih disuplai oleh perusahaan-perusahaan non PLN.

Sampai dengan tahun 2013, telah terdapat 2.230 rumah tangga di Kecamatan Pengandonan yang menggunakan listrik PLN dan masih ada 61 rumah tangga lagi yang tidak menggunakan listrik.

Gambar 13: Jumlah Rumah Tangga Pemakai Listrik di Kecamatan Pengandonan, 2013



Tabel 6.1 Jumlah Industri Kecil dan Rumah Tangga menurut Desa/kelurahan di Kecamatan Pengandonan, 2014

Desa/kelurahan	Industri Kecil		Industri Rumah Tangga	
	Usaha	Tenaga kerja	Usaha	Tenaga Kerja
(1)	(2)	(3)	(4)	(5)
1. Gunung Meraksa	-	-	-	-
2. Tanjung Pura	-	-	-	-
3. Tanjung Sari	-	-	-	-
4. Tangsi Lontar	-	-	-	-
5. Belambangan	-	-	-	-
6. Kesambi Rata	-	-	2	4
7. Gunung Liwat	-	-	-	-
8. Semanding	-	-	-	-
9. Pengandonan	-	-	-	-
10. Tanjungan	1	-	-	-
11. Ujan Mas	-	-	-	-
12. Gunung Kuripan	-	-	-	-
Jumlah	1	-	2	4

Sumber: Badan Pusat Statistik Kabupaten OKU

Tabel 6.2. Jumlah Rumah Tangga Pengguna Listrik PLN dan Tidak Menggunakan Listrik menurut Desa/kelurahan di Kecamatan Pengandonan, 2013

Desa/kelurahan	Jumlah Rumah Tangga	
	PLN	Bukan Listrik
(1)	(2)	(3)
1. Gunung Meraksa	139	2
2. Tanjung Pura	91	3
3. Tanjung Sari	94	4
4. Tangsi Lontar	145	3
5. Belambangan	90	9
6. Kesambi Rata	155	3
7. Gunung Liwat	392	9
8. Semanding	67	9
9. Pengandonan	125	7
10. Tanjungan	92	1
11. Ujan Mas	453	9
12. Gunung Kuripan	386	4
Jumlah	2 230	61

Sumber: Badan Pusat Statistik Kabupaten OKU

Tabel 6.3. Jumlah Usaha Reparasi Kendaraan Bermotor menurut Desa/kelurahan di Kecamatan Pengandonan, 2014

Desa/kelurahan	Usaha Reparasi	
	Mobil (unit)	Sepeda Motor (unit)
(1)	(2)	(3)
1. Gunung Meraksa	-	-
2. Tanjung Pura	-	-
3. Tanjung Sari	-	2
4. Tangsi Lontar	-	-
5. Belambangan	-	1
6. Kesambi Rata	-	-
7. Gunung Liwat	-	1
8. Semanding	-	-
9. Pengandonan	1	-
10. Tanjungan	-	-
11. Ujan Mas	-	-
12. Gunung Kuripan	-	-
Jumlah	1	4

Sumber: Badan Pusat Statistik Kabupaten OKU

Tabel 6.4. Jumlah Salon Kecantikan, Tukang Cukur, Tukang Jahit dan Tukang Photo menurut Desa/kelurahan di Kecamatan Pengandonan, 2014

Desa/kelurahan	Jenis Usaha			
	Salon Kecantikan (unit)	Tukang Cukur (unit)	Tukang Jahit (unit)	Tukang Photo (unit)
(1)	(2)	(3)	(4)	(5)
1. Gunung Meraksa	-	-	-	-
2. Tanjung Pura	-	-	-	-
3. Tanjung Sari	-	-	-	-
4. Tangsi Lontar	1	-	3	-
5. Belambangan	-	-	-	1
6. Kesambi Rata	-	-	-	-
7. Gunung Liwat	1	-	1	1
8. Semanding	-	-	-	-
9. Pengandonan	1	-	-	-
10. Tanjungan	-	-	-	-
11. Ujan Mas	-	-	-	-
12. Gunung Kuripan	-	-	-	-
Jumlah	3	-	4	2

Sumber: Badan Pusat Statistik Kabupaten OKU

BAB 7

PERDAGANGAN

BAB 7

PERDAGANGAN

Sektor perdagangan di Kecamatan Pengandonan pada tahun 2014 belum memperlihatkan kemajuan. Di Kecamatan Pengandonan belum terdapat pasar permanen maupun pasar dengan bangunan semi permanen. Namun, sudah ada lokasi perdagangan dalam bentuk pasar kalangan yang terdapat di Desa Gunung Liwat dan tangsi Lontar. Kalangan adalah sejenis pasar yang hanya aktif pada hari-hari tertentu saja dalam setiap minggunya.

Kehadiran lembaga keuangan di suatu daerah, baik dalam bentuk lembaga keuangan bank maupun lembaga keuangan bukan bank (KUD dan koperasi non-KUD) diharapkan mampu menjadi mitra yang baik bagi masyarakat dalam menghadapi berbagai kendala usaha, sehingga pada akhirnya diyakini akan lebih mampu

memacu peningkatan perekonomian masyarakat dan tentu saja akan berdampak positif pada perkembangan ekonomi daerah.

Pada tahun 2014 Kecamatan Pengandonan memiliki lembaga keuangan dalam bentuk Koperasi Unit Desa (KUD) yang terdapat di Desa Tangsi Lontar dan Desa Belambangan.

Tabel 7.1 Jumlah Pasar Permanen, Semi Permanen dan Lainnya menurut Desa/kelurahan di Kecamatan Pengandonan, 2014

Desa/Kelurahan	Jenis Lokasi Perdagangan		
	Pasar*)	Kalangan	Lainnya
(1)	(2)	(3)	(4)
1. Gunung Meraksa	-	-	-
2. Tanjung Pura	-	-	-
3. Tanjung Sari	-	-	-
4. Tangsi Lontar	-	1	-
5. Belambangan	-	-	-
6. Kesambi Rata	-	-	-
7. Gunung Liwat	-	1	-
8. Semanding	-	-	-
9. Pengandonan	-	-	-
10. Tanjungan	-	-	-
11. Ujan Mas	-	-	-
12. Gunung Kuripan	-	-	-
Jumlah	-	2	-

*) : Pasar permanen dan semi permanen

Sumber: Badan Pusat Statistik Kabupaten Ogan Komering Ulu

Tabel 7.2 Jumlah Warung Kelontong (Manisan) dan Minimarket menurut Desa/kelurahan di Kecamatan Pengandonan, 2014

Desa/Kelurahan	Warung Manisan	Minimarket
	(1)	(2)
1. Gunung Meraksa	13	-
2. Tanjung Pura	5	-
3. Tanjung Sari	7	-
4. Tangsi Lontar	6	-
5. Belambangan	10	-
6. Kesambi Rata	14	-
7. Gunung Liwat	34	-
8. Semanding	4	-
9. Pengandonan	6	-
10. Tanjungan	6	-
11. Ujan Mas	23	-
12. Gunung Kuripan	9	-
Jumlah	137	-

Sumber: Badan Pusat Statistik Kabupaten Ogan Komering Ulu

Tabel 7.3. Jumlah Bank, KUD, dan Koperasi non KUD menurut Desa/kelurahan di Kecamatan Pengandonan, 2014

Desa/Kelurahan	Jenis Usaha		
	Bank	KUD	Koperasi non KUD
(1)	(2)	(3)	(4)
1. Gunung Meraksa	-	-	-
2. Tanjung Pura	-	-	-
3. Tanjung Sari	-	-	-
4. Tangsi Lontar	-	1	-
5. Belambangan	-	-	-
6. Kesambi Rata	-	-	-
7. Gunung Liwat	-	-	-
8. Semanding	-	-	-
9. Pengandonan	-	-	-
10. Tanjungan	-	-	-
11. Ujan Mas	-	-	-
12. Gunung Kuripan	-	-	-
Jumlah	-	1	-

Sumber: Badan Pusat Statistik Kabupaten Ogan Komering Ulu

Tabel 7.4. Jumlah Rumah Makan dan Warung Makan (Kedai) menurut Desa/kelurahan di Kecamatan Pengandonan, 2014

Desa/Kelurahan	Jumlah Usaha	
	Rumah Makan	Warung Makan
(1)	(2)	(3)
1. Gunung Meraksa	-	-
2. Tanjung Pura	-	-
3. Tanjung Sari	-	-
4. Tangsi Lontar	-	3
5. Belambangan	-	-
6. Kesambi Rata	-	-
7. Gunung Liwat	-	1
8. Semanding	-	-
9. Pengandonan	-	-
10. Tanjungan	-	-
11. Ujan Mas	-	-
12. Gunung Kuripan	-	-
Jumlah	-	4

Sumber: Badan Pusat Statistik Kabupaten Ogan Komering Ulu

BAB 8

**TRANSPORTASI,
KOMUNIKASI,
DAN PARIWISATA**

BAB 8

TRANSPORTASI, KOMUNIKASI DAN PARIWISATA

Transportasi dan komunikasi merupakan faktor utama yang dapat menunjang perkembangan suatu wilayah terutama menyangkut hubungan atau interaksi antara penduduk suatu wilayah dengan wilayah lain. Interaksi ini dapat berupa perdagangan, sosialisasi di dunia pendudukan, kesehatan dan lain sebagainya. Angkutan jalan raya merupakan salah satu fasilitas penting di bidang transportasi. Sampai dengan tahun 2013, hampir seluruh desa di Kecamatan Pengandonan, sedangkan sudah tersedia fasilitas angkutan umum dengan trayek tetap, sedangkan hanya satu desa yang ada fasilitas angkutan umum tanpa trayek tetap yaitu Desa Ujan Mas.

Pada tahun 2014, sebanyak 4 desa di Kecamatan Pengandonan sudah memiliki *Base Transceiver Station* (BTS) yaitu Desa Tangsi Lontar, Desa Semanding, Desa Pengandonan dan Desa Ujan Mas. Dengan tersedianya BTS di empat desa tersebut dapat diartikan bahwa hampir sebagian desa yang ada di Kecamatan Pengandonan memiliki sinyal alat komunikasi (Telepon Seluler) yang cukup bagus. Selain itu di Kecamatan Pengandonan juga terdapat dua kantor pos pembantu yang terdapat di Desa Pengandonan dan Desa Ujan Mas, sehingga memudahkan penduduk dalam mengirim surat, barang maupun uang kepada keluarga mereka yang jauh.

Tabel 8.1. Jenis Prasarana Transportasi dan Ketersediaan Angkutan Umum menurut Desa/kelurahan di Kecamatan Pengandonan, 2014

Desa/Kelurahan	Jenis Lalu Lintas			Ketersediaan Angkutan Umum		
	Darat	Air	Darat dan Air	Ada, dengan trayek tetap	Ada, tanpa trayek tetap	Tidak ada angkutan umum
(1)	(2)	(3)	(4)	(5)	(6)	(7)
1. Gunung Meraksa	√	-	-	√	-	-
2. Tanjung Pura	√	-	-	√	-	-
3. Tanjung Sari	√	-	-	√	-	-
4. Tangsi Lontar	√	-	-	√	-	-
5. Belambangan	√	-	-	√	-	-
6. Kesambi Rata	√	-	-	√	-	-
7. Gunung Liwat	√	-	-	√	-	-
8. Semanding	√	-	-	√	-	-
9. Pengandonan	√	-	-	√	-	-
10. Tanjungan	√	-	-	√	-	-
11. Ujan Mas	√	-	-	-	√	-
12. Gunung Kuripan	√	-	-	√	-	-

Sumber: Badan Pusat Statistik Kabupaten OKU

Tabel 8.2. Nama Objek Wisata dan Jenis Wisata menurut Desa/kelurahan di Kecamatan Pengandonan, 2014

Nama Objek Wisata (1)	Jenis Wisata (2)
-	-

Sumber: Dinas Pariwisata, Kebudayaan dan Olahraga Kabupaten OKU

Tabel 8.3. Keberadaan *Base Transceiver Station* (BTS) menurut Desa/kelurahan di Kecamatan Pengandonan, 2014

Desa	Keberadaan BTS	
	Ada	Tidak Ada
(1)	(2)	(3)
1. Gunung Meraksa	-	√
2. Tanjung Pura	-	√
3. Tanjung Sari	-	√
4. Tangsi Lontar	√	-
5. Belambangan	-	√
6. Kesambi Rata	-	√
7. Gunung Liwat	-	√
8. Semanding	√	-
9. Pengandonan	√	-
10. Tanjungan	-	√
11. Ujan Mas	√	-
12. Gunung Kuripan	-	√

Sumber: Badan Pusat Statistik Kabupaten OKU

Tabel 8.4. Ketersediaan Sarana Komunikasi menurut Desa/kelurahan di Kecamatan Pengandonan, 2014

Desa/kelurahan	Pelanggan Telepon Kabel	Telepon Umum Koin	Wartel	Warnet	Kantor Pos/Pos Pembantu/ Rumah Pos
(1)	(2)	(3)	(4)	(5)	(6)
1. Gunung Meraksa	-	-	-	-	-
2. Tanjung Pura	-	-	-	-	-
3. Tanjung Sari	-	-	-	-	-
4. Tangsi Lontar	-	-	-	-	-
5. Belambangan	-	-	-	-	-
6. Kesambi Rata	-	-	-	-	-
7. Gunung Liwat	-	-	-	-	-
8. Semanding	-	-	-	-	-
9. Pengandonan	-	-	-	-	√
10. Tanjungan	-	-	-	-	-
11. Ujan Mas	-	-	-	-	√
12. Gunung Kuripan	-	-	-	-	-

Sumber: Badan Pusat Statistik Kab.OKU

BAB 9

KEUANGAN

BAB 9

KEUANGAN

Setiap tahunnya desa-desa di Kecamatan Pengandonan memiliki sumber pendapatan dan pengeluaran dalam pelaksanaan pemerintahannya. Sumber pendapatan tersebut terdiri dari Pendapatan Asli Desa (PAD), Alokasi Dana Desa(ADD) dan Dana Hibah atau Dana Bantuan. Pada tahun 2014, tidak didapatkan informasi terkait data Pendapatan Asli Desa (PAD)-.

Untuk Tahun 2014 Alokasi Dana Desa (ADD) untuk tiap –tiap desa di Kecamatan Pengandonan adalah sebesar Rp. 25.000.000,-. Selanjutnya dana bantuan gubernur untuk setiap desa adalah sebesar Rp 100.000.000,-, lebih besar dari tahun sebelumnya yaitu sebesar Rp. 75.000.000,-.

Tabel 9.1 Anggaran Pendapatan menurut Desa/kelurahan di Kecamatan Pengandonan, 2014

Desa/Kelurahan	Sumber Pendapatan		
	Pendapatan Asli Desa (Rp)	Alokasi Dana Desa (Rp)	Dana Hibah/ bantuan (Rp)
(1)	(2)	(3)	(4)
1. Gunung Meraksa	-	25 000 000	125 000 000
2. Tanjung Pura	-	25 000 000	125 000 000
3. Tanjung Sari	-	25 000 000	125 000 000
4. Tangsi Lontar	-	25 000 000	125 000 000
5. Belambangan	-	25 000 000	125 000 000
6. Kesambi Rata	-	25 000 000	125 000 000
7. Gunung Liwat	-	25 000 000	125 000 000
8. Semanding	-	25 000 000	125 000 000
9. Pengandonan	-	25 000 000	125 000 000
10. Tanjungan	-	25 000 000	125 000 000
11. Ujan Mas	-	25 000 000	125 000 000
12. Gunung Kuripan	-	25 000 000	125 000 000

Sumber: Kantor Camat Pengandonan

Tabel 9.2 Dana Bantuan/Hibah yang Diterima menurut Desa/kelurahan di Kecamatan Pengandonan, 2014

Desa/Kelurahan	Pemerintah Pusat (Rp)	Pemerintah Propinsi (Rp)	Pemerintah Kabupaten (Rp)	Lainnya (Rp)
(1)	(2)	(3)	(4)	(5)
1. Gunung Meraksa	-	100 000 000	25 000 000	-
2. Tanjung Pura	-	100 000 000	25 000 000	-
3. Tanjung Sari	-	100 000 000	25 000 000	-
4. Tangsi Lontar	-	100 000 000	25 000 000	-
5. Belambangan	-	100 000 000	25 000 000	-
6. Kesambi Rata	-	100 000 000	25 000 000	-
7. Gunung Liwat	-	100 000 000	25 000 000	-
8. Semanding	-	100 000 000	25 000 000	-
9. Pengandonan	-	100 000 000	25 000 000	-
10. Tanjungan	-	100 000 000	25 000 000	-
11. Ujan Mas	-	100 000 000	25 000 000	-
12. Gunung Kuripan	-	100 000 000	25 000 000	-

Sumber: Kantor Camat Pengandonan

DATA

MENCERDASKAN BANGSA



**BADAN PUSAT STATISTIK
KABUPATEN OGAN KOMERING ULU**

Jl. Dr. Moh. Hatta No. 987 A Ogan Komering Ulu 32111

Telp/Fax : (0735) 320259

e-mail : bps1601@bps.go.id

website : <http://okukab.bps.go.id>