

KATALOG BPS : 1102001.5208

KABUPATEN LOMBOK UTARA DALAM ANGKA

Lombok Utara Regency in Figures

2017



**BADAN PUSAT STATISTIK
KABUPATEN LOMBOK UTARA**
Statistics of Lombok Utara Regency

<http://lombokutarakab.bps.go.id>

KABUPATEN LOMBOK UTARA DALAM ANGKA

Lombok Utara Regency in Figures

2017



**BADAN PUSAT STATISTIK
KABUPATEN LOMBOK UTARA**
Statistics of Lombok Utara Regency

Kabupaten Lombok Utara Dalam Angka

Lombok Utara Regency in Figures

2016

ISSN: -

No. Publikasi/*Publication Number*:: 52080.1702

Katalog/*Catalog*: 1102001.5208

Ukuran Buku/*Book Size*: 14,8 cm x 21 cm

Jumlah Halaman/*Number of Pages*: xxxii + 270 halaman /*pages*

Naskah/*Manuscript*:

Badan Pusat Statistik Kabupaten Lombok Utara

BPS-Statistics of Lombok Utara Regency

Gambar Kover oleh/*Cover Designed by*:

Badan Pusat Statistik Kabupaten Lombok Utara

BPS-Statistics of Lombok Utara Regency

Ilustrasi Kover/*Cover Illustration*:

Persawahan di Kecamatan Pemenang/*Rice Field in Pemenang District*

Diterbitkan oleh/*Published by*:

© BPS Kabupaten Lombok Utara/*BPS-Statistics of Lombok Utara Regency*

Dicetak oleh/*Printed by*:

CV. Maharani

Dilarang mengumumkan, mendistribusikan, mengomunikasikan, dan/atau menggandakan sebagian atau seluruh isi buku ini untuk tujuan komersial tanpa izin tertulis dari Badan Pusat Statistik

Prohibited to announce, distribute, communicate, and/or copy part or all of this book for commercial purpose without permission from BPS-Statistics Indonesia

PETA WILAYAH KABUPATEN LOMBOK UTARA
MAP OF LOMBOK UTARA REGENCY



<http://lombokutarakab.bps.go.id>

KEPALA BPS KABUPATEN LOMBOK UTARA
CHIEF STATISTICS OF LOMBOK UTARA REGENCY



Ir. Muhadi

<http://lombokutarakab.bps.go.id>



KATA PENGANTAR

Dengan memanjatkan puji syukur kehadirat Tuhan Yang Maha Kuasa, Badan Pusat Statistik Kabupaten Lombok Utara telah dapat menyelesaikan publikasi "KABUPATEN LOMBOK UTARA DALAM ANGKA TAHUN 2017".

Publikasi ini dimaksudkan untuk memberikan gambaran tentang keadaan geografi di Kabupaten Lombok Utara, ciri-ciri dan keadaan sosial ekonomi penduduk secara keseluruhan.

Kabupaten Lombok Utara Dalam Angka Tahun 2017 ini menyajikan data sekunder yang berasal dari berbagai dinas/instansi pemerintah maupun swasta di Kabupaten Lombok Utara, dan data primer hasil pengolahan Badan Pusat Statistik Kabupaten Lombok Utara.

Kepada semua pihak khususnya Pemerintah Daerah Kabupaten Lombok Utara, disampaikan ucapan terima kasih atas bantuan dan kerjasama yang baik selama ini, sehingga publikasi ini dapat terbit.

Saran dan kritik yang membangun dari berbagai pihak sangat kami harapkan, agar pada penerbitan selanjutnya dapat lebih bermanfaat.

Akhirnya kami harapkan, semoga publikasi ini dapat bermanfaat bagi semua pihak. Amin

Tanjung, Agustus 2017
Kepala BPS
Kabupaten Lombok Utara

Ir. MUHADI



PREFACE

Thanks to God, BPS - Statistics of Lombok Utara Regency have published "LOMBOK UTARA REGENCY IN FIGURES 2017".

This publication is intended to provide information on the geographic and climatic condition in Lombok Utara Regency, and the general social economic characteristic of the population.

The 2017 edition contains secondary data collected from government and private institution in Lombok Utara Regency, and primary data processed by BPS - Statistics of Lombok Utara Regency.

We would like to express our gratitude to those who have given their attention and assistences especially to the Government of Lombok Utara Regency for the cooperation to make this publication eventually be completed.

Comments and constructive suggestions for the improvement of this publication are always welcome.

Finally, it is our hope this book will be useful for everybody.

*Tanjung, August 2017
Chief Statistician of
Lombok Utara Regency*

Ir. MUHADI

DAFTAR ISI
List of Contents

	Hal Page
PETA KABUPATEN LOMBOK UTARA	
<i>Map of Lombok Utara Regency</i>	iii
KEPALA BPS KABUPATEN LOMBOK UTARA	
<i>Chief Statistician of Lombok Utara Regency</i>	v
KATA PENGANTAR	vii
<i>PREFACE</i>	viii
DAFTAR ISI	
<i>List of Contents</i>	ix
DAFTAR TABEL	
<i>List of Table</i>	xi
DAFTAR GAMBAR	
<i>List of Figures</i>	xxiv
PENJELASAN UMUM	
<i>Explanatory Notes</i>	xxvi
BAB I GEOGRAFI DAN IKLIM	
<i>GEOGRAPHY AND CLIMATE</i>	1
BAB II PEMERINTAHAN	
<i>GOVERNMENT</i>	15
BAB III KEPENDUDUKAN DAN KETENAGAKERJAAN	
<i>POPULATION AND EMPLOYMENT</i>	27
3.1 Kependudukan	
<i>Population</i>	39
3.2 Ketenagakerjaan	
<i>Employment</i>	43
BAB IV SOSIAL	
<i>SOCIAL</i>	53
4.1 Pendidikan	
<i>Education</i>	65
4.2 Kesehatan	
<i>Health</i>	71
4.3 Agama	
<i>Religion</i>	85
4.4 Kriminalitas	
<i>Crime</i>	87
4.5 Kemiskinan	

	<i>Proverty</i>	89
BAB V	PERTANIAN	
	<i>AGRICULTURE</i>	93
	5.1 Pertanian Tanaman Pangan	
	<i>Food Crops</i>	107
	5.2 Hortikultura	
	<i>Horticulture</i>	111
	5.3 Perkebunan	
	<i>Plantation</i>	114
	5.4 Peternakan	
	<i>Animal Husbandry</i>	116
	5.5 Perikanan	
	<i>Fishery</i>	119
	5.6 Kehutanan	
	<i>Forestry</i>	124
BAB VI	INDUSTRI, PERTAMBANGAN, DAN ENERGI	
	<i>INDUSTRY, MINING, AND ENERGY</i>	127
	6.1 Industri	
	<i>Industry</i>	133
	6.2 Energi	
	<i>Energy</i>	134
BAB VII	PERDAGANGAN	
	<i>TRADE</i>	139
BAB VIII	HOTEL DAN PARIWISATA	
	<i>HOTEL AND TOURISM</i>	151
BAB IX	TRANSPORTASI DAN KOMUNIKASI	
	<i>TRANSPORTATION AND COMMUNICATION</i>	161
BAB X	KEUANGAN DAERAH DAN HARGA	
	<i>LOCAL FINANCE AND PRICE</i>	173
BAB XI	PENGELUARAN PENDUDUK DAN KONSUMSI MAKANAN	
	<i>POPULATION EXPENDITURE AND FOOD CONSUMPTION</i>	181
BAB XII	PENDAPATAN REGIONAL	
	<i>REGIONAL INCOME</i>	189
BAB XIII	PERBANDINGAN ANTAR KABUPATEN	
	<i>COMPARISON INTER REGENCY</i>	205

DAFTAR TABEL/LIST OF TABLES

halaman
page

1		
1	Geografi dan Iklim	1
	<i>Geography and Climate</i>	1
	1.1 Geografi/Geography.....	8
1.1.1	Luas Wilayah Menurut Kecamatan di Kabupaten Lombok Utara, 2016.....	8
	<i>Total Area by Subdistrict in Lombok Utara Regency, 2016.....</i>	8
1.1.2	Tinggi Wilayah di Atas Permukaan Laut (DPL) Menurut Kecamatan di Kabupaten Lombok Utara, 2016	9
	<i>Height Above Mean Sea Level (AMSL) by Subdistrict in Lombok Utara Regency, 2016.....</i>	9
1.1.3	Jarak dari Ibukota Kecamatan ke Ibukota Kabupaten di Kabupaten Lombok Utara (km), 2016	10
	<i>Distance between Subdistrict Capital and Regency Capital in Lombok Utara Regency (km), 2016.....</i>	10
	1.2 Iklim/Climate	11
1.2.1	Rata-rata Suhu dan Kelembaban Udara Menurut Bulan di Kabupaten Lombok Utara, 2016	11
	<i>Average Temperature and Humidity by Month in Lombok Utara Regency, 2016.....</i>	11
1.2.2	Rata-Rata Tekanan Udara, Kecepatan Angin dan Penyinaran Matahari Menurut Bulan di Kabupaten Lombok Utara, 2016	12
	<i>Average Atmospheric Pressure, Wind Velocity and Duration of Sunshine by Month in Lombok Utara Regency, 2016</i>	12
1.2.3	Jumlah Curah Hujan dan Hari Hujan Menurut Bulan di Kabupaten Lombok Utara, 2016	13
	<i>Number of Precipitation and Rainy Day by Month in Lombok Utara Regency, 2016.....</i>	13

1.2.4	Banyaknya Sungai Menurut Kecamatan di Kabupaten Lombok Utara, 2016.....	14
	<i>Number of River by Subdistrict in Lombok Utara Regency, 2016.....</i>	<i>14</i>
2	Pemerintahan	15
	Government	15
	2.1 Wilayah Administratif/Administrative Area	20
2.1.1	Jumlah Desa dan Dusun Menurut Kecamatan di Kabupaten Lombok Utara, 2016	20
	<i>Number of Village and Sub Village by Subdistric in Lombok Utara Regency, 2016.....</i>	<i>20</i>
2.1.2	Jumlah Badan Perwakilan Desa (BPD) Menurut Kecamatan di Kabupaten Lombok Utara, 2016	21
	<i>Number of Village Representative by Subdistric in Lombok Utara Regency, 2016</i>	<i>21</i>
2.1.3	Jumlah Kepala Desa Menurut Kecamatan dan Jenis Kelamin di Kabupaten Lombok Utara, 2016	22
	<i>Number of Village Head by Subdistric and Sex in Lombok Utara Regency, 2016</i>	<i>22</i>
2.1.4	Jumlah Kepala Desa Menurut Kecamatan dan Kelompok Umur di Kabupaten Lombok Utara, 2016	23
	<i>Number of Village Head by Subdistric and Age Group in Lombok Utara Regency, 2016.....</i>	<i>23</i>
	2.2 Dewan Perwakilan Rakyat Daerah.....	24
	The Regional House Of Representative	24
2.2.1	Jumlah Anggota Dewan Perwakilan Rakyat Daerah Menurut Partai Politik dan Jenis Kelamin di Kabupaten Lombok Utara, 2016	24
	<i>Number of Members of The Regional House of Representatives by Political Parties and Sex in Lombok Utara Regency, 2016.....</i>	<i>24</i>
2.2.2	Jumlah Calon Anggota Legislatif Partai Peserta Pemilu di Kabupaten Lombok Utara, 2014	25
	<i>Number of Participant Election Party in Lombok Utara Regency, 2014</i>	<i>25</i>
2.2.3	Jumlah Daftar Pemilih Tetap Pemilihan Kepala Daerah di Kabupaten Lombok Utara, 2015.....	26

	<i>Number of Permanent Election Voter of Head Election in Lombok Utara Regency, 2015</i>	26
2.3	Pegawai Negeri Sipil/Civil Servant	27
2.3.1	Jumlah Pegawai Negeri Sipil Daerah Menurut Kelompok Umur dan Jenis Kelamin di Kabupaten Lombok Utara, 2016	27
	<i>Number of Civil Servant by Age Group and Sex in Lombok Utara Regency, 2016</i>	27
2.3.2	Jumlah Pegawai Negeri Sipil Menurut Dinas/Instansi Pemerintah dan Jenis Kelamin di Kabupaten Lombok Utara, 2015	28
	<i>Number of Civil Servant by Institution/Office and Sex in Lombok Utara Regency, 2015</i>	28
2.3.3	Jumlah Pegawai Negeri Sipil Menurut Eselon dan Jenis Kelamin di Kabupaten Lombok Utara, 2016	30
	<i>Number of Civil Servants by Hierarchy and Sex in Lombok Utara Regency, 2016</i>	30
2.3.4	Jumlah Pegawai Negeri Sipil Menurut Pendidikan Tertinggi yang Ditamatkan dan Jenis Kelamin di Kabupaten Lombok Utara, 2016	31
	<i>Number of Civil Servants by Educational Attainment and Sex in Lombok Utara Regency, 2016</i>	31
2.3.5	Jumlah Pegawai Negeri Sipil Menurut Kepangkatan dan Jenis Kelamin di Kabupaten Lombok Utara, 2016	32
	<i>Number of Civil Servants by Hierarchy and Sex in Lombok Utara Regency, 2016</i>	32
3	Kependudukan dan Ketenagakerjaan	35
	<i>Population and Employment</i>	35
3.1	Kependudukan/Population	47
3.1.1	Jumlah Penduduk dan Laju Pertumbuhan Penduduk Menurut Kecamatan di Kabupaten Lombok Utara, 2010, 2015, dan 2016	47
	<i>Population and Population Growth Rate by Subdistrict in Lombok Utara Regency, 2010, 2015, and 2016</i>	47
3.1.2	Jumlah Penduduk Menurut Kecamatan dan Rasio Jenis Kelamin di Kabupaten Lombok Utara, 2016	48
	<i>Population by Districts and Sex Ratio in Lombok Utara Regency, 2016</i>	48

3.1.3	Distribusi dan Kepadatan Penduduk Menurut Kecamatan di Kabupaten Lombok Utara, 2016	49
	<i>Population Distribution and Density by Subdistrict in Lombok Utara Regency, 2016</i>	49
3.1.4	Jumlah Penduduk Menurut Kelompok Umur dan Jenis Kelamin di Kabupaten Lombok Utara, 2016.....	50
	<i>Population by Age Group and Sex in Lombok Utara Regency, 2016</i>	50
3.1.5	Jumlah Penduduk Menurut Kelompok Umur dan Kecamatan di Kabupaten Lombok Utara, 2016	51
	<i>Population by Age Group and Subdistrict in Lombok Utara Regency, 2016</i>	51
3.1.6	Jumlah Penduduk Rumah Tangga dan Rata-Rata Anggota Rumah Tangga (ART) Penduduk Menurut Kecamatan di Kabupaten Lombok Utara, 2016.....	52
	<i>Number of Population Household and Average Household Member by Subdistrict in Lombok Utara Regency, 2016</i>	52
3.1.7	Jumlah Penerbitan Kartu Keluarga Menurut Kecamatan di Kabupaten Lombok Utara, 2016	53
	<i>Number of Issueance of Family Card by Subdistrict in Lombok Utara Regency, 2016</i>	53
3.1.8	Jumlah Penerbitan Kartu Tanda Penduduk Elektronik Menurut Kecamatan di Kabupaten Lombok Utara, 2016.....	54
	<i>Number of Issueance of Electronic Identity Card by Subdistrict in Lombok Utara Regency, 2016</i>	54
3.2	Ketenagakerjaan/Employment	55
3.2.1	Jumlah Penduduk Berumur 15 Tahun Keatas Menurut Kegiatan Utama dan Jenis Kelamin di Kabupaten Lombok Utara, 2015	55
	<i>Population Aged 15 Years and Over by Main Activity During The Previous Week and Sex in Lombok Utara Regency, 2015</i>	55
3.2.2	Jumlah Penduduk Berumur 15 Tahun Ke Atas Menurut Pendidikan Tertinggi yang Ditamatkan dan Jenis Kegiatan Selama Seminggu yang Lalu di Kabupaten Lombok Utara, 2015	56

	<i>Population Aged 15 Years and Over by Educational Attainment and Type of Activity During The Previous Week in Lombok Utara Regency, 2015</i>	56
3.2.3	Jumlah Penduduk Berumur 15 Tahun Keatas yang Bekerja Selama Seminggu yang Lalu Menurut Kelompok Umur dan Jenis Kelamin di Kabupaten Lombok Utara, 2015	57
	<i>Population Aged 15 Years and Over Who Worked During the Previous Week by Age Group and Sex in Lombok Utara Regency, 2015</i>	57
3.2.4	Jumlah Penduduk Berumur 15 Tahun Ke Atas yang Bekerja Selama Seminggu yang Lalu Menurut Status Pekerjaan Utama dan Jenis Kelamin di Kabupaten Lombok Utara, 2015	58
	<i>Population Aged 15 Years and Over Who Worked During the Previous Week by Main Employment Status and Sex in Lombok Utara Regency, 2015</i>	58
3.2.5	Jumlah Penduduk Berumur 15 Tahun Ke Atas yang Bekerja Selama Seminggu yang Lalu Menurut Lapangan Pekerjaan Utama dan Jenis Kelamin di Kabupaten Lombok Utara, 2015	59
	<i>Population Aged 15 Years and Over Who Worked During the Previous Week by Main Industry and Sex in Lombok Utara Regency, 2015</i>	59
3.2.6	Jumlah Penduduk Berumur 15 Tahun Ke Atas yang Bekerja Selama Seminggu yang Lalu Menurut Jumlah Jam Kerja Seluruhnya dan Jenis Kelamin di Kabupaten Lombok Utara, 2015	60
	<i>Population Aged 15 Years and Over Who Worked During the Previous Week by Total Working Hours and Sex in Lombok Utara Regency, 2015</i>	60
3.2.7	Jumlah Penduduk Berumur 15 Tahun Ke Atas yang Bekerja Selama Seminggu yang Lalu Menurut Jumlah Jam Kerja Pada Pekerjaan Utama dan Jenis Kelamin di Kabupaten Lombok Utara, 2015	61
	<i>Population Aged 15 Years and Over Who Worked During the Previous Week by Number of Working Hours on Main Industry and Sex in Lombok Utara Regency, 2015</i>	61
4	Sosial	65

Social	65
4.1 Pendidikan/Education	77
4.1.1 Persentase Penduduk Usia 7–24 Tahun Menurut Jenis Kelamin Kelompok Umur Sekolah dan Partisipasi Sekolah di Kabupaten Lombok Utara, 2016.....	77
<i>Percentage of Population Aged 7-24 Years by Sex Age Group and School Participation in Lombok Utara Regency, 2016</i>	77
4.1.2 Angka Partisipasi Murni (APM) dan Angka Partisipasi Kasar (APK) Menurut Jenjang Pendidikan di Kabupaten Lombok Utara, 2016	78
<i>Percentage of Population Aged 7-24 Years by Sex Age Group and School Participation in Lombok Utara Regency, 2016</i>	78
4.1.3 Jumlah Sekolah Murid, Guru, dan Rasio Murid-Guru Sekolah Dasar (SD) Menurut Kecamatan di Kabupaten Lombok Utara, 2016...79	79
<i>Number of Schools Pupils, Teachers, and School-Teacher Ratio of Primary Schools by Subdistrict in Lombok Utara Regency, 2016</i>	79
4.1.4 Jumlah Sekolah Murid, Guru, dan Rasio Murid-Guru Madrasah Ibtidaiyah (MI) Menurut Kecamatan di Kabupaten Lombok Utara, 2016	80
<i>Number of Schools Pupils, Teachers, and School-Teacher Ratio of Madrasah Ibtidaiyah (MI) by Subdistrict in Lombok Utara Regency, 2016</i>	80
4.1.5 Jumlah Sekolah Murid, Guru, dan Rasio Murid-Guru Sekolah Menengah Pertama (SMP) Menurut Kecamatan di Kabupaten Lombok Utara, 2016.....	81
<i>Number of Schools Pupils, Teachers, and School-Teacher Ratio of Junior High School by Subdistrict in Lombok Utara Regency, 2016</i>	81
4.1.6 Jumlah Sekolah Murid, Guru, dan Rasio Murid-Guru Madrasah Tsanawiyah (MTs) Menurut Kecamatan di Kabupaten Lombok Utara, 2016.....	82
<i>Number of Schools Pupils, Teachers, and School-Teacher Ratio of Madrasah Tsanawiyah (MTs) by Subdistrict in Lombok Utara Regency, 2016</i>	82

4.1.7	Jumlah Sekolah Murid, Guru, dan Rasio Murid-Guru Sekolah Menengah Atas (SMA) Menurut Kecamatan di Kabupaten Lombok Utara, 2016	83
	<i>Number of Schools Pupils, Teachers, and School-Teacher Ratio of Senior High School by Subdistrict in Lombok Utara Regency, 2016</i>	83
4.1.8	Jumlah Sekolah Murid, Guru, dan Rasio Murid-Guru Sekolah Menengah Kejuruan (SMK) Menurut Kecamatan di Kabupaten Lombok Utara, 2015	84
	<i>Number of Schools Pupils, Teachers, and School-Teacher Ratio of Vocational High School by Subdistrict in Lombok Utara Regency, 2015</i>	84
4.1.9	Jumlah Sekolah Murid, Guru, dan Rasio Murid-Guru Pondok Pesantren Menurut Kecamatan di Kabupaten Lombok Utara, 2016...	85
	<i>Number of Schools Pupils, Teachers, and School-Teacher Ratio of Pondok Pesantren by Subdistrict in Lombok Utara Regency, 2016</i>	85
4.2	Kesehatan/Health.....	86
4.2.1	Jumlah Fasilitas Kesehatan Menurut Kecamatan di Kabupaten Lombok Utara, 2016	86
	<i>Number of Health Facilities by Subdistrict in Lombok Utara Regency, 2016.....</i>	86
4.2.2	Jumlah Fasilitas Kesehatan yang Memiliki Fasilitas Rawat Inap Menurut Kecamatan di Kabupaten Lombok Utara, 2016.....	88
	<i>Number of Health Facility Which Have Stay Care Facility by Subdistrict in Lombok Utara Regency, 2016</i>	88
4.2.3	Jumlah Fasilitas Kesehatan yang Memiliki Fasilitas Pelayanan Kehamilan dan Persalinan Menurut Kecamatan di Kabupaten Lombok Utara, 2016	89
	<i>Number of Health Facility Which Have Pregnancy and Childbirth Facility by Subdistrict in Lombok Utara Regency, 2016</i>	89
4.2.4	Jumlah Tenaga Kesehatan Menurut Kecamatan dan Jenis Kelamin di Kabupaten Lombok Utara, 2016.....	90
	<i>Number of Medical Personnel by Subdistrict and Sex in Lombok Utara Regency, 2016</i>	90

4.2.5	Jumlah Kunjungan Pasien Menurut Kecamatan di Kabupaten Lombok Utara, 2016.....	94
	<i>Number of Patient Visit by Subistrict in Lombok Utara Regency, 2016</i>	<i>94</i>
4.2.6	Jumlah Kelahiran dan Kematian Bayi Menurut Kecamatan dan Jenis Kelamin di Kabupaten Lombok Utara, 2016	95
	<i>Number of Fertility and Mortality Infant by Subistrict and Sex in Lombok Utara Regency, 2016</i>	<i>95</i>
4.2.7	Jumlah Kematian Ibu Maternal Menurut Kecamatan di Kabupaten Lombok Utara, 2016.....	96
	<i>Number of Maternal Mortality by Subistrict in Lombok Utara Regency, 2016</i>	<i>96</i>
4.2.8	Jumlah Kasus 10 Penyakit Utama Pada Puskesmas di Kabupaten Lombok Utara, 2016.....	97
	<i>Number of Case of 10 Main Disease on Publick Health Center in Lombok Utara Regency, 2016</i>	<i>97</i>
4.2.9	Jumlah Pasangan Usia Subur (PUS) Menurut Kecamatan dan Kelompok Umur di Kabupaten Lombok Utara, 2016	98
	<i>Number of Fertile Couple by Subistrict and Age Group in Lombok Utara Regency, 2016</i>	<i>98</i>
4.2.10	Jumlah Pasangan Usia Subur (PUS), Akseptor KB Baru dan Aktif serta Klinik Pelayanan KB Menurut Kecamatan di Kabupaten Lombok Utara, 2016.....	99
	<i>Number of Fertile Couple, New and Active Acceptor of Family Planning and Family Planning Clinic by Subistrict in Lombok Utara Regency, 2016</i>	<i>99</i>
4.2.11	Jumlah Peserta KB Aktif Menurut Kecamatan dan Jenis Konstrasepsi di Kabupaten Lombok Utara, 2016	100
	<i>Number of Active Acceptor of Family Planning by Subistrict and Type of Contaception in Lombok Utara Regency, 2016</i>	<i>100</i>
4.2.12	Jumlah Peserta KB Baru Menurut Kecamatan dan Jenis Konstrasepsi di Kabupaten Lombok Utara, 2016	102
	<i>Number of New Acceptor of Family Planning by Subistrict and Type of Contraception in Lombok Utara Regency, 2016</i>	<i>102</i>

4.3	Agama/Religion	104
4.3.1	Jumlah Penduduk Menurut Kecamatan dan Agama yang Dianut di Kabupaten Lombok Utara, 2016	104
	<i>Population by Subdistrict and Religion in Lombok Utara Regency, 2016</i>	<i>104</i>
4.3.2	Jumlah Tempat Peribadatan Menurut Kecamatan di Kabupaten Lombok Utara, 2016	105
	<i>Number of Worship Facilities by Subdistrict in Lombok Utara Regency, 2016.....</i>	<i>105</i>
4.3.3	Jumlah Pernikahan Menurut Kecamatan di Kabupaten Lombok Utara, 2016	106
	<i>Number of Mariagges by Subdistrict in Lombok Utara Regency, 2016</i>	<i>106</i>
4.3.4	Jumlah Pemberangkatan Jemaah Haji Menurut Kecamatan dan Jenis Kelamin di Kabupaten Lombok Utara, 2016	107
	<i>Number of Hajj Pilgrims Departured by Subdistrict and Sex in Lombok Utara Regency, 2016.....</i>	<i>107</i>
4.3.5	Jumlah Majelis Taklim Dan Pengajian Menurut Kecamatan di Kabupaten Lombok Utara, 2016	108
	<i>Number of Religion Discussion Groups by Subdistrict in Lombok Utara Regency, 2016</i>	<i>108</i>
4.3.6	Jumlah Tanah Wakaf Menurut Kecamatan di Kabupaten Lombok Utara, 2016	109
	<i>Number of Waqf Land by Subdistrict in Lombok Utara Regency, 2016</i>	<i>109</i>
4.4	Kriminalitas/Crime.....	110
4.4.1	Jumlah Kantor Polisi dan Pos Polisi Menurut Kecamatan di Kabupaten Lombok Utara, 2016.....	110
	<i>Number of Police Office and Police Station by Subdistrict in Lombok Utara Regency, 2016</i>	<i>110</i>
4.4.2	Jumlah Kecelakaan Lalu Lintas dan Kerugian Materi Menurut Kecamatan di Kabupaten Lombok Utara, 2016	111
	<i>Number of Traffic Accident and Material Lost by Subdistrict in Lombok Utara Regency, 2016.....</i>	<i>111</i>

4.4.3	Jumlah Kecelakaan Lalu Lintas Menurut Kecamatan dan Korban Kecelakaan di Kabupaten Lombok Utara, 2016	112
	<i>Number of Traffic Accident by Subdistrict and Accident Victim in Lombok Utara Regency, 2016</i>	<i>112</i>
4.4.4	Jumlah Pelanggaran Lalu Lintas Menurut Kecamatan dan Jenis Kelamin di Kabupaten Lombok Utara, 2016	113
	<i>Number of Traffic Violation by Subdistrict and Sex in Lombok Utara Regency, 2016</i>	<i>113</i>
4.4.5	Jumlah Pelanggaran Lalu Lintas Menurut Kecamatan dan Jenis Pelanggaran di Kabupaten Lombok Utara, 2016.....	114
	<i>Number of Traffic Violation by Subdistrict and Violation Type in Lombok Utara Regency, 2016</i>	<i>114</i>
4.5	Kemiskinan/Poverty	115
4.5.1	Garis Kemiskinan dan Penduduk Miskin di Kabupaten Lombok Utara, 2010-2016	115
	<i>Poverty Line and Number of Poor People in Lombok Utara Regency, 2010–2016</i>	<i>115</i>
4.5.2	Indeks Keparahan dan Indeks Kedalaman Kemiskinan di Kabupaten Lombok Utara, 2010-2016	116
	<i>Poverty Line and Number of Poor People in Lombok Utara Regency, 2010–2016</i>	<i>116</i>
4.6	PERADILAN/JUSTICE	117
4.6.1	Jumlah Perkara Perceraian yang Diputuskan Pada Pengadilan Agama Giri Menang Menurut Kecamatan di Kabupaten Lombok Utara, 2016.....	117
	<i>Number of Divorce Case Decided on Giri Menang Religious Courts by Subdistrict in Lombok Utara Regency, 2016.....</i>	<i>117</i>
4.6.2	Jumlah Perkara yang Diterima Pengadilan Agama Giri Menang Menurut Kecamatan di Kabupaten Lombok Utara, 2016	118
	<i>Number of Case be Accepted in Giri Menang Religious Courts by Subdistrict in Lombok Utara Regency, 2016.....</i>	<i>118</i>
4.7	LAINNYA/OTHER	119
4.7.1	Jumlah Bencana Alam yang Terjadi Menurut Kecamatan di Kabupaten Lombok Utara, 2016	119

	<i>Number of Natural Disaster that Occured by Subdistrict in Lombok Utara Regency, 2016</i>	119
4.7.2	Jumlah Penempatan Tenaga Kerja Indonesia (TKI) Luar Negeri Menurut Kecamatan dan Jenis Kelamin di Kabupaten Lombok Utara, 2016	120
	<i>Number of Placement Indonesian Labor Abroad by Subdistrict and Sex in Lombok Utara Regency, 2016</i>	120
5	Pertanian	123
	Agriculture	123
	5.1 TANAMAN PANGAN/FOOD CROP	135
5.1.1	Luas Lahan Sawah Menurut Kecamatan dan Jenis Pengairan Kabupaten Lombok Utara, 2015	135
	<i>Area of Wetland by Subdistrict and Type of Irrigation in Lombok Utara Regency, 2015</i>	135
5.1.2	Luas Lahan Tegal/Kebun, Ladang/Huma, dan Lahan yang Sementara Tidak Diusahakan Menurut Kecamatan di Kabupaten Lombok Utara, 2015	136
	<i>Area of Dry Field/Garden, Shifting Cultivation, Land and Temporarily Unused Land by Subdistrict in Lombok Utara Regency, 2015</i>	136
5.1.3	Luas Panen, Rata-Rata Produksi, Jumlah Produksi Tanaman Pangan di Kabupaten Lombok Utara, 2015	137
	<i>Harvested Area, Yield Rate, and Production of Food Crop in Lombok Utara Regency, 2015</i>	137
	5.2 PERKEBUNAN/PLANTATION	138
5.2.1	Luas Area, Rata-Rata Produksi, Jumlah Produksi Tanaman Tahunan di Kabupaten Lombok Utara, 2016	138
	<i>Area, Yield Rate, and Production of Annual Crop in Lombok Utara Regency, 2016</i>	138
5.2.2	Luas Area Tanaman Tahunan di Kabupaten Lombok Utara, 2016.....	139
	<i>Area of Annual Crop in Lombok Utara Regency, 2016</i>	139
5.2.3	Luas Area, Rata-Rata Produksi, Jumlah Produksi Tanaman Semusim di Kabupaten Lombok Utara, 2016	140

	<i>Area, Yield Rate, and Production of Seasonal Crop in Lombok Utara Regency, 2016</i>	140
5.2.4	Luas Area Tanaman Semusim di Kabupaten Lombok Utara, 2016 <i>Area of Seasonal Crop in Lombok Utara Regency, 2016</i>	141
5.3	PERIKANAN/FISHERY	142
5.3.1	Jumlah Produksi Perikanan Laut Menurut Jenis Ikan di Kabupaten Lombok Utara, 2014-2016	142
	<i>Number of Sea Fishery Production by Type of Fish in Lombok Utara Regency, 2014-2016</i>	142
5.3.2	Jumlah Produksi Perikanan Air Tawar Menurut Jenis Ikan di Kabupaten Lombok Utara, 2014-2016	144
	<i>Number of Inland Fishery Production by Type of Fish in Lombok Utara Regency, 2014-2016</i>	144
5.3.3	Jumlah Produksi Perikanan Air Payau Menurut Jenis Ikan di Kabupaten Lombok Utara, 2014-2016	145
	<i>Number of Backish Water Fishery Production by Type of Fish in Lombok Utara Regency, 2014-2016</i>	145
5.3.4	Jumlah Sarana Perikanan Menurut Jenis Alat di Kabupaten Lombok Utara, 2014-2016	146
	<i>Number of Means of Fishery by Type of Tool in Lombok Utara Regency, 2014-2016</i>	146
5.3.5	Luas Area Budidaya Perikanan Menurut Jenis Budidaya di Kabupaten Lombok Utara, 2016	147
	<i>Area of Cultivation Fishery by Type of Cultivation in Lombok Utara Regency, 2016</i>	147
6	Industri, Pertambangan, Energi, dan Konstruksi	151
	<i>Industry, Mining, Energy, And Construction</i>	151
6.1	Industri/Industry	157
6.1.1	Jumlah Perusahaan, Tenaga Kerja, Nilai Produksi, dan Nilai Investasi Dirinci Menurut Kelompok Industri (Informal) di Kabupaten Lombok Utara, 2014-2016	157
	<i>Number Of Company, Manpower, Product Value, An Investment Value According to Industry Group (Informal) in Lombok Utara Regency, 2014-2016</i>	157

6.1.2	Jumlah Perusahaan, Tenaga Kerja, dan Investasi Menurut Kelompok Industri (Formal) di Kabupaten Lombok Utara Tahun, 2014-2016	158
	<i>Number of Establishment, Employee, and Investment Value According to Industry Group (Formal) in Lombok Utara Regency, 2014-2016.....</i>	<i>158</i>
6.2	ENERGI/ENERGY	159
6.2.1	Jumlah Pelanggan dan Daya Tersambung Pada PLN Lombok Utara, 2016	159
	<i>Number of Registered Electricity Costumers and Installed Capacity of Electricity of State Electricity Company in Lombok Utara Regency, 2016.....</i>	<i>159</i>
6.2.2	Jumlah KWH Terjual dan Nilai Penjualan Pada PLN Lombok Utara, 2016	160
	<i>Number of KWH Sold and KWH Sold Value of Electricity of State Electricity Company in Lombok Utara Regency, 2016</i>	<i>160</i>
6.2.3	Jumlah Pelanggan dan Air Bersih yang Disalurkan Menurut Jenis Pelanggan di Kabupaten Lombok Utara, 2016.....	161
	<i>Number of Customer and Distributed Clean Water by Customer Type in Lombok Utara Regency, 2016</i>	<i>161</i>
6.2.4	Jumlah Pelanggan dan Air Bersih yang Disalurkan Menurut Golongan Pelanggan di Kabupaten Lombok Utara, 2016	162
	<i>Number of Customer and Distributed Clean Water by Customer Group in Lombok Utara Regency, 2016</i>	<i>162</i>
6.2.5	Jumlah Air Bersih yang Disalurkan Menurut Bulan di Kabupaten Lombok Utara, 2016	163
	<i>Number of Distributed Clean Water by Month in Lombok Utara Regency, 2016.....</i>	<i>163</i>
7	Perdagangan	167
	Trade	167
7.1	Jumlah Pengadaan Semen Menurut Bulan di Kabupaten Lombok Utara, 2016	173
	<i>Number of Cement Procurement by Month in Lombok Utara Regency, 2016.....</i>	<i>173</i>

7.2	Jumlah Pengadaan Pupuk Menurut Bulan di Kabupaten Lombok Utara, 2016.....	174
	<i>Number of Fertilizer Procurement by Month in Lombok Utara Regency, 2016</i>	174
7.3	Jumlah Pengadaan Bahan Pokok Penting Menurut Bulan di Kabupaten Lombok Utara, 2016	175
	<i>Number of Essential Comodity Procurement by Month in Lombok Utara Regency, 2016</i>	175
7.4	Jumlah Pengadaan Minyak Kelapa dan Minyak Sawit Menurut Bulan di Kabupaten Lombok Utara, 2016	176
	<i>Number of Coconut Oil and Crude Palm Oil Procurement by Month in Lombok Utara Regency, 2016</i>	176
7.5	Jumlah Pengadaan Minyak Kelapa dan Minyak Sawit Menurut Bulan di Kabupaten Lombok Utara, 2016	177
	<i>Number of Coconut Oil and Crude Palm Oil Procurement by Month in Lombok Utara Regency, 2016</i>	177
7.6	Jumlah Koperasi di Kabupaten Menurut Jenis Koperasi di Kabupaten Lombok Utara, 2016.....	178
	<i>Number of Cooperative by the Type Cooperative in Lombok Utara Regency, 2016</i>	178
	Hotel and Tourism	181
8	HOTEL DAN PARIWISATA	181
8.1	HOTEL/HOTEL	187
8.1.1	Jumlah Akomodasi Hotel Menurut Kecamatan di Kabupaten Lombok Utara, 2015-2016	187
	<i>Number of Hotel Accomodation by Subdistrict in Lombok Utara Regency, 2015-2016</i>	187
8.1.2	Jumlah Akomodasi Hotel Berbintang Menurut Kecamatan di Kabupaten Lombok Utara, 2015-2016	188
	<i>Number of Star Hotel Accomodation by Subdistrict in Lombok Utara Regency, 2015-2016</i>	188
8.1.3	Jumlah Akomodasi Hotel Melati Menurut Kecamatan di Kabupaten Lombok Utara, 2015-2016	189

	<i>Number of Budget Hotel Accomodation by Subdistrict in Lombok Utara Regency, 2015-2016</i>	189
8.2	PARIWISATA/TOURISM	190
8.2.1	Jumlah Kunjungan Wisatawan Mancanegara dan Domestik di Kabupaten Lombok Utara, 2016	190
	<i>Number of Foreign and Domestic Tourist Visit in Lombok Utara Regency, 2016</i>	190
8.2.2	Jumlah Wisatawan Mancanegara dan Domestik yang Menginap di Hotel/Homestay/Penginapan di Kabupaten Lombok Utara, 2016	191
	<i>Number of Foreign and Domestic Tourist which Stayed in Hotel/Homestay/Lodging in Lombok Utara Regency, 2016</i>	191
8.2.3	Jumlah Wisatawan Mancanegara dan Domestik yang Menginap di Hotel Berbintang di Kabupaten Lombok Utara, 2016.....	192
	<i>Number of Foreign and Domestic Tourist which Stayed in Star Hotel in Lombok Utara Regency, 2016</i>	192
8.2.4	Jumlah Wisatawan Mancanegara dan Domestik yang Menginap di Hotel Melati/Homestay/Penginapan di Kabupaten Lombok Utara, 2016	193
	<i>Number of Foreign and Domestic Tourist which Stayed in Budget Hotel/Homestay/Lodging in Lombok Utara Regency, 2016</i>	193
9	TRANSPORTASI DAN KOMUNIKASI	197
	<i>Transportation and Communication</i>	197
9.1	TRANSPORTASI/TRANSPORTATION	203
9.1.1	Panjang Jalan Menurut Jenis Permukaan, Kondisi, dan Status Jalan di Kabupaten Lombok Utara (km), 2016.....	203
	<i>Length of Roads by Surface Type, Condition, and Road Status in Lombok Utara Regency (km), 2016</i>	203
9.1.2	Panjang Jalan Menurut Kelas Jalan di Kabupaten Lombok Utara (km), 2016.....	204
	<i>Length of Roads by Road Class in Lombok Utara Regency (km), 2016</i>	204
9.1.3	Jumlah Angkutan Umum Menurut Jenis Angkutan di Kabupaten Lombok Utara, 2015-2016	205

	<i>Number of Public Transport by Type of Transport in Lombok Utara Regency, 2015-2016</i>	205
9.1.4	Jumlah Penumpang dan Frekuensi Kedatangan Kendaraan di Shelter Bangsal di Kabupaten Lombok Utara, 2016..... <i>Number of Passenger and Frequency of Vehicle Arrival in Bangsal Shelter (Pemenang) in Lombok Utara Regency, 2016</i>	206
9.2	KOMUNIKASI/COMMUNICATION	207
9.2.1	Jumlah Kantor Pos Menurut Kecamatan dan Jenis Pelayanan di Kabupaten Lombok Utara, 2016 <i>Number of Post Office by Subdistrict and Service Type in Lombok Utara Regency, 2016</i>	207
10	keuangan daerah dan HARGA	211
	local finance and price	211
10.1	KEUANGAN DAERAH /LOCAL FINANCE	215
10.1.1	Realisasi Pendapatan Pemerintah Kabupaten Lombok Utara Menurut Jenis Pendapatan (ribu rupiah), 2014-2016..... <i>Actual Revenue of Government of Lombok Utara Regency by Type of Revenue (thousand rupiahs), 2014-2016</i>	215
10.1.2	Realisasi Belanja Pemerintah Kabupaten Lombok Utara Menurut Jenis Pendapatan (ribu rupiah), 2014-2016..... <i>Actual Expenditure of Government of Lombok Utara Regency by Type of Expenditure (thousand rupiahs), 2014-2016</i>	217
10.1.3	Jumlah Target Wajib Pajak dan Nilai Pajak di Kabupaten Lombok Utara, 2016..... <i>Number of Taxpayer and Tax Score Target in Lombok Utara Regency, 2016</i>	218
10.1.4	Jumlah Realisasi Wajib Pajak dan Nilai Pajak di Kabupaten Lombok Utara, 2016..... <i>Number of Taxpayer and Tax Score Realization in Lombok Utara Regency, 2016</i>	219
10.1.5	Jumlah Realisasi Investasi dan Tenaga Kerja Penanaman Modal Menurut Sektor Ekonomi di Kabupaten Lombok Utara, 2016..... <i>Number of Investation Realization and Manpowe of Capital Investment by Economic Sector in Lombok Utara Regency, 2016</i>	220

10.2 HARGA /PRICE	221
10.2.1 Eceran Sayur sayuran, Kacang-kacangan dan Buah-buahan Dirinci per Bulan, 2016.....	221
<i>Price of Vegetables, Nuts and Others and Fruits Used By Month, 2016</i>	<i>221</i>
10.2.2 Harga Eceran Rata-rata 12 Bahan Pokok di Kabupaten Lombok Utara Dirinci Menurut Bulan, 2016.....	224
<i>Retail Prices 12 Primary Commodities in Lombok Utara By Month, 2016</i>	<i>224</i>
10.2.3 Rata-Rata Harga Produsen Gabah Kering Giling di Kabupaten Lombok Utara, 2016,	227
<i>Retail Average Price Of Dry Grain Paddy in Lombok Utara Regency, 2016</i>	<i>227</i>
10.2.4 Rata-Rata Upah Tenaga Kerja (Mencangkul, Menanam, dan Membajak) di Kabupaten Lombok Utara, 2016 (Rp/ Hari)	228
<i>Average Wage Of Farming Labours in Lombok Utara Regency, 2016 (Rp/ Day)</i>	<i>228</i>
10.2.5 Rata-Rata Upah Tenaga Kerja Menuai di Kabupaten Lombok Utara, 2016 (Rp/Borongan)	229
<i>Average Wage Of Farming Labour in Lombok Utara Regency, 2016 (Rp./wholesale)</i>	<i>229</i>
10.2.6 Rata-Rata Sewa Tanah Sawah Selama Setahun di Kabupaten Lombok Utara, 2016 (Rp./Ha)	230
<i>Average of Land Rent in Lombok Utara By Month, 2016 (Rp./Ha)</i>	<i>230</i>
10.2.7 Rata-Rata Pajak PBB Sawah Dan Ladang Selama Setahun Di Kabupaten Lombok Utara, 2016 (Rp./Ha)	231
<i>Average of Field Taxes By Month Of Lombok Utara Regency, 2016 (Rp./Ha)</i>	<i>231</i>
10.2.8 Rata-Rata Harga Pupuk di Kabupaten Lombok Utara, 2016 (Rp./Kg)	232
<i>Average of Fertilizer Cost in Lombok Utara Regency, 2016(Rp./Kg)..</i>	<i>232</i>
10.2.9 Harga Rata-Rata Bibit Menurut Jenis Bibit dan Bulan di Kabupaten Lombok Utara, 2016	233
<i>Average Price of Seed By Type of Seed and Months In Lombok Utara Regency, 2016</i>	<i>233</i>

10.2.10 Harga Beberapa Barang Pertanian di Kabupaten Lombok Utara Dirinci Menurut Bulan, 2016	234
<i>Price of Several Farming Tools In Lombok Utara Regency by Months, 2016</i>	<i>234</i>
11 Pengeluaran Penduduk dan Konsumsi Makanan.....	237
<i>Population Expenditure and Food Consumption</i>	<i>237</i>
11.1 Pengeluaran Rata-rata Perkapita Sebulan Menurut Golongan Pengeluaran dan Kelompok Barang di Kabupaten Lombok Utara (rupiah), 2016	241
Average Expenditure Per Capita Per Month by Expenditure Class and Commodity Group in Lombok Utara Regency (rupiahs), 2016	241
11.2 Pengeluaran Rata-rata Perkapita Sebulan Menurut Kelompok Makanan di Kabupaten Lombok Utara (rupiah), 2016	242
Average Expenditure Per Capita Per Month by Food Group in Lombok Utara Regency (rupiahs), 2016	242
11.3 Pengeluaran Rata-rata Perkapita Sebulan Menurut Kelompok Makanan di Kabupaten Lombok Utara (rupiah), 2016	243
Average Expenditure Per Capita Per Month by Food Group in Lombok Utara Regency (rupiahs), 2016	243
11.4 Pengeluaran Rata-rata Perkapita Sebulan Menurut Kelompok Bukan Makanan di Kabupaten Lombok Utara (rupiah), 2016	244
Average Expenditure Per Capita Per Month by Non Food Group in Lombok Utara Regency (rupiahs), 2016	244
12 Pendapatan Regional	247
<i>Regional Income</i>	<i>247</i>
12.1 Produk Domestik Regional Bruto Atas Dasar Harga Berlaku Menurut Lapangan Usaha di Kabupaten Lombok Utara (juta rupiah), 2013–2016	255
<i>Gross Regional Domestic Product at Current Market Prices by Industry in Lombok Utara Regency (million rupiahs), 2013–2016</i>	<i>255</i>
12.2 Produk Domestik Regional Bruto Atas Dasar Harga Konstan (2010) Menurut Lapangan Usaha di Kabupaten Lombok Utara (juta rupiah), 2013–2016	256

	<i>Gross Regional Domestic Product at Constant Market Prices (2010) by Industry in Lombok Utara Regency (million rupiahs), 2013–2016</i>	256
12.3	Distribusi Persentase Produk Domestik Regional Bruto Atas Dasar Harga Berlaku Menurut Lapangan Usaha di Kabupaten Lombok Utara (persen), 2013–2016	257
	<i>Percentage Distribution of Gross Regional Domestic Product at Current Market Prices by Industry in Lombok Utara Regency (percent), 2013–2016</i>	257
12.4	Laju Pertumbuhan Produk Domestik Regional Bruto Atas Dasar Harga Konstan 2010 Menurut Lapangan Usaha di Kabupaten Lombok Utara (juta rupiah), 2013–2016	258
	<i>Growth Rate of Gross Regional Domestic Product at 2010 Constant Market Prices by Industry in Lombok Utara Regency (million rupiahs), 2013–2016</i>	258
12.5	Indeks Harga Implisit Produk Domestik Regional Bruto Menurut Lapangan Usaha di Kabupaten Lombok Utara (2010=100), 2013–2016	259
	<i>Implicit Price Index of Gross Regional Domestic Product by Industry in Lombok Utara Regency (2010=100), 2013–2016</i>	259
12.6	Laju Implisit Produk Domestik Regional Bruto Menurut Lapangan Usaha di Kabupaten Lombok Utara (2010=100), 2013–2016.....	260
	<i>Implicit Rate of Gross Regional Domestic Product by Industry in Lombok Utara Regency (2010=100), 2013–2016</i>	260
13	Perbandingan Antar Kabupaten/Kota	263
	<i>Regency/Municipality Comparison</i>	263
13.1	Jumlah Penduduk Menurut Kabupaten/Kota di Provinsi Nusa Tenggara Barat, 2012–2016.....	265
	<i>Population by Regency/City in Nusa Tenggara Barat Province, 2012–2016</i>	265
13.2	Laju Pertumbuhan Produk Domestik Regional Bruto Atas Dasar Harga Konstan 2010 Menurut Kabupaten/Kota di Provinsi Nusa Tenggara Barat (persen), 2012–2016.....	266

	<i>Growth Rate of Gross Regional Domestic Product at 2010 Constant Market Prices by Regency/City in Nusa Tenggara Barat Province (percent), 2012–2016</i>	266
13.3	Jumlah Penduduk Miskin Menurut Kabupaten/Kota di Provinsi Nusa Tenggara Barat (ribu), 2012–2016	267
	<i>Number of Poor People by Regency/City in Nusa Tenggara Barat Province (thousand), 2012–2016</i>	267
13.4	Persentase Kemiskinan Menurut Kabupaten/Kota di Provinsi Nusa Tenggara Barat, 2016	268
	<i>Percentage of Poverty by Regency/City in Nusa Tenggara Barat Province, 2016</i>	268
13.5	Persentase Penduduk Berumur 5-24 Tahun Keatas Menurut Kabupaten/Kota dan Partisipasi Sekolah di Nusa Tenggara Barat, 2015	269
	<i>Percentage of Population Aged 5-24 Years To Top by Regency/City and School Enrollment in Nusa Tenggara Barat Province, 2015</i>	269
13.6	Pencapaian IPM Menurut Kabupaten/Kota dan Struktur Pembentuknya di Nusa Tenggara Barat, 2016	270
	<i>HDI by Regency/City and Forming Structure in Nusa Tenggara Barat Province, 2016</i>	270

DAFTAR GAMBAR/LIST OF FIGURES

halaman
page

1	Luas Wilayah Menurut Kecamatan di Kabupaten Lombok Utara (km ²), 2015/ <i>Total Area by Subdistrict In Lombok Utara Regency (square.km), 2015</i>	7
2	Jumlah Pegawai Negeri Sipil Menurut Pendidikan Tertinggi yang Ditamatkan dan Jenis Kelamin di Kabupaten Lombok Utara,2015 / <i>Number of Civil Servants by Educational Attainment and Sex in Lombok Utara Regency, 2015</i>	26
3	Jumlah Penduduk Menurut Kecamatan di Kabupaten Lombok Utara, 2010, 2014, dan 2015/ <i>Population by Subdistrict in Lombok Utara Regency, 2010, 2014, and 2015</i>	51
4	Perkembangan Persentase Penduduk Miskin di Kabupaten Lombok Utara, 2010-2014/ <i>Growth of Poor Percentage People in Lombok Utara Regency, 2010-2014</i>	91
5	Populasi Ternak Menurut Kecamatan dan Jenis Ternak di Kabupaten Lombok Utara, 2015/ <i>Total Area By Regency And City In Lombok Utara Regency (Square.Km),2014 Livestock Population by Subdistrict and Kind of Livestock in Lombok Utara Regency, 2015</i>	126
6	Jumlah Tenaga Kerja, Menurut Klasifikasi Industri di Kabupaten Lombok Utara, 2014/ <i>Number of Employees by Industrial Classification in Lombok Utara Regency, 2014</i>	137
7	Jumlah Koperasi Menurut Jenis Koperasi dan Kecamatan di Kabupaten Lombok Utara, 2015/ <i>Number of Cooperatives by Type of Cooperative and Subdistrict in Lombok Utara Regency, 2015</i>	149
8	Jumlah Akomodasi Hotel Menurut Kecamatan di Kabupaten Lombok Utara, 2014 dan 2015/ <i>Number of Hotel Accomodations by Subdistrict in Lombok Utara Regency, 2014 and 2015</i>	160

9	Jumlah Kantor Pos Pembantu Menurut Kecamatan di Kabupaten Lombok Utara, 2012–2015/ <i>Number of Auxiliary Post Office by Subdistrict in Lombok Utara Regency, 2012–2015</i>	172
10	Realisasi Belanja Pemerintah Kabupaten Lombok Utara Menurut Jenis Belanja (rupiah), 2012–2015/ <i>Actual Expenditures of Government of Lombok Utara Regency by Kind of Expenditures (rupiahs), 2012–2015</i> ..	179
11	Pengeluaran Rata-rata Perkapita Sebulan Menurut Kelompok Bukan Makanan di Kabupaten Lombok Utara (rupiah), 2015/ <i>Average Expenditure Per Capita Per Month by Non Food Group in Lombok Utara Regency (rupiahs), 2015</i>	188
12	Perkembangan Produk Domestik Regional Bruto Menurut Lapangan Usaha di di Kabupaten Lombok Utara (rupiah), 2012-2015/ <i>Growth Gross Regional Domestic Product in Lombok Utara Regency (rupiahs), 2012-2015</i>	203

PENJELASAN UMUM/EXPLANATORY NOTES

Tanda-tanda, satuan-satuan, dan lain-lainnya yang digunakan dalam publikasi ini adalah sebagai berikut:

Symbols, measurement units, and acronyms which are used in this publication, are as follows:

1. TANDA-TANDA/SYMBOLS

Data tidak tersedia/ <i>Data not available</i>	:	...
Tidak ada atau nol / <i>Null or zero</i>	:	—
Data dapat diabaikan/ <i>Data negligible</i>	:	0
Tanda decimal/ <i>Decimal point</i>	:	,
Data tidak dapat ditampilkan/ <i>Not applicable</i>	:	NA
Angka perkiraan/ <i>Estimated figures</i>	:	e
Angka sementara/ <i>Preliminary figures</i>	:	x
Angka sangat sementara/ <i>Very preliminary figures</i>	:	xx
Angka diperbaiki/ <i>Revised figures</i>	:	r

2. SATUAN/UNITS

barel/ <i>barrel</i>	:	158,99 liter/ <i>litres</i> = 1/6,2898 m ³
hektar (ha)/ <i>hectare (ha)</i>	:	10 000 m ²
kilometer (km)/ <i>kilometres (km)</i>	:	1 000 meter/ <i>meters</i> (m)
knot/ <i>knot</i>	:	1,8523 km/jam (km/hour)
kuintal/ <i>quintal</i>	:	100 kg
KWh	:	1 000 Watt <i>hour</i>
MWh	:	1 000 KWh
liter (untuk beras)/ <i>litre (for rice)</i>	:	0,80 kg
ons/ <i>ounce</i>	:	28,31 gram/ <i>grams</i>
ton	:	1 000 kg

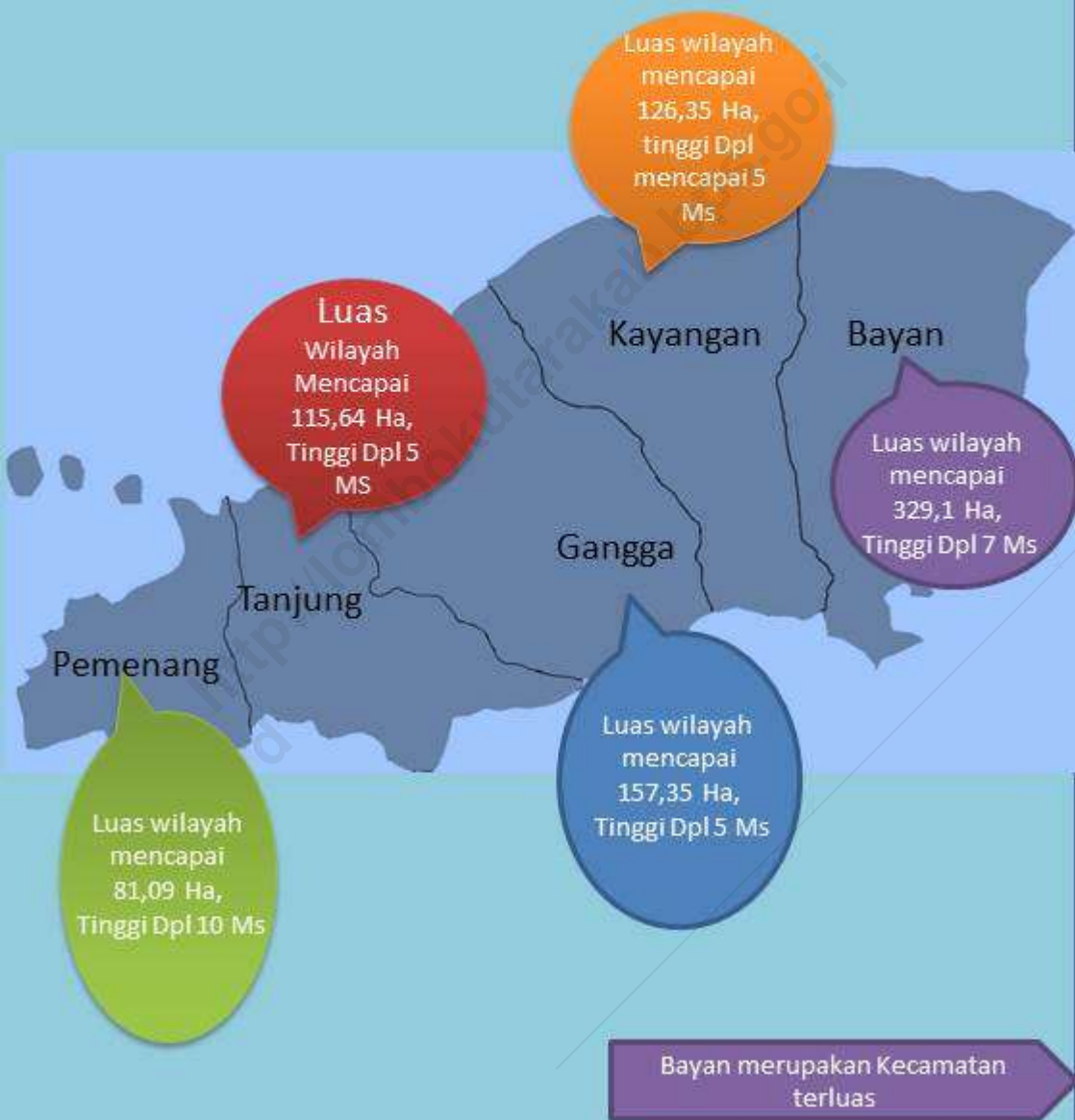
Satuan lain: buah, dus, butir, helai/lembar, kaleng, batang, pulsa, ton kilometer (ton-km), jam, menit, persen (%).

Other units: unit, pack, pieces, sheet, tin, pulse, ton-kilometres(ton-km), hour, minute, percent (%).

Perbedaan angka di belakang koma disebabkan oleh pembulatan angka.

The difference in decimal numbers is caused by rounding.

<http://lombokutarakab.bps.go.id>



PENJELASAN TEKNIS**TECHNICAL NOTES**

- | | |
|---|---|
| <p>1. Sistem koordinat geografi digunakan untuk menunjukkan suatu titik di Bumi berdasarkan garis lintang dan garis bujur.</p> | <p>1. <i>The geographic coordinate system is used to indicate a point on the Earth by the latitude and the longitude.</i></p> |
| <p>2. Garis lintang yaitu garis vertikal yang mengukur sudut antara suatu titik dengan garis katulistiwa. Titik di utara garis katulistiwa dinamakan Lintang Utara sedangkan titik di selatan katulistiwa dinamakan Lintang Selatan.</p> | <p>2. <i>latitude is the vertical line which measures the angle between a point and the equator. The point in the north of the equator is called the North latitude whereas a the point in the south of the equator is called South Latitude.</i></p> |
| <p>3. Garis bujur yaitu horizontal yang mengukur sudut antara suatu titik dengan titik nol di Bumi yaitu Greenwich di London Britania Raya yang merupakan titik bujur 0° atau 360° yang diterima secara internasional. Titik di barat bujur 0° dinamakan Bujur Barat sedangkan titik di timur 0° dinamakan Bujur Timur.</p> | <p>3. <i>Longitude is the horizontal line that is measuring the angle between a point and the zero point on Earth that is place in Greenwich, London. United Kingdom which is a point of longitude 0 ° or 360 ° are accepted internationally. The point on the 0 ° West Longitude is called West Longitude whereas the 0 ° eastern point is called eastern longitude.</i></p> |
| <p>4. Data Geografi dan Iklim dikumpulkan dari berbagai sumber. Data keadaan geografis dikumpulkan dari Bappeda Kabupaten Lombok Utara dan Badan Pertanahan Nasional. Data Iklim dikumpulkan dari Badan</p> | <p>4. <i>Geography and Climate Data were collected from various sources. The geographical situation Data was Lombok Utara and the National Land Agency. Climate Data collected from the Bureau of Meteorology and Climatology and</i></p> |

Meteorologi dan Klimatologi dan Geofisika.

Geophysics.

5. Tinggi Kecamatan dan Ibu Kecamatan diukur dari permukaan laut.

5. Elevation of district and district capital from Sea Level.

6. Badan Pusat Statistik (BPS) telah melakukan pendataan Potensi Desa (Podes) sejak tahun 1980. Sejak saat itu, Podes dilaksanakan secara rutin sebanyak 3 kali dalam kurun waktu sepuluh tahun untuk mendukung kegiatan Sensus Penduduk, Sensus Pertanian, ataupun Sensus Ekonomi. Dengan demikian, fakta penting terkait ketersediaan infrastruktur dan potensi yang dimiliki oleh setiap wilayah dapat dipantau perkembangannya secara berkala dan terus menerus.

6. *BPS-Statistics Indonesia has already recorded village potential (Podes) since 1980. Since then, Podes regularly implemented 3 (three) times within ten years to support the activities of the Population Census, Agriculture Census, or Economic Census. Thus, important facts related to the availability of infrastructure and the potential possessed by each region can be monitored regularly and continually*

ULASAN

Propinsi Nusa Tenggara Barat (NTB), terdiri dari 8 Kabupaten yakni Lombok Barat, Lombok Tengah, Lombok Timur, Lombok Utara Sumbawa, Sumbawa Barat, Dompu dan Lombok Utara dan 2 Kota, Mataram dan Lombok Utara. Kabupaten Lombok Utara merupakan kabupaten termuda di Provinsi Nusa Tenggara Barat. Secara geografis, Kabupaten Lombok Utara berbatasan langsung dengan Laut Jawa di sebelah Utara, sedangkan di sebelah selatan berbatasan dengan Lombok Barat. Sebelah Timur berbatasan dengan Lombok Tengah, Lombok Timur dan sebelah Barat berbatasan dengan Selat Lombok.

Sungai merupakan salah satu sumber air yang penting bagi penduduk Kabupaten Lombok Utara. Jumlah sungai yang mengalir di Kabupaten Lombok Utara sebanyak 29, yang sebagian besar mengalir di Kecamatan Bayan yaitu sebanyak 13 sungai.

DESCRIPTION

West Nusa Tenggara (NTB) Province consists of 8 regency, there are West Lombok, Central Lombok, East Lombok, North Lombok Sumbawa, West Sumbawa, Dompu and Lombok Utara and consist of 2 City, Mataram and Lombok Utara. Lombok Utara Regency is the youngest regency in Nusa Tenggara Barat Province. Geographically, Lombok Utara Regency bordering directly adjacent to the Jawa Sea to the north, in the South by Lombok Barat Regency. In the eastern borders of Lombok Tengah Regency and Lombok Timur Regency dan the west bordering with Lombok Strait .

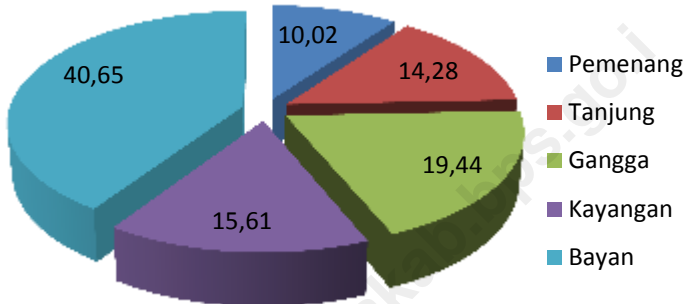
The River is the important sources water for the residents of Lombok Utara Regency. Number of river which flowing in Lombok Utara Regency are 29 river. Most of which flows in the Bayan District as many as 13 river.

Luas wilayah Kabupaten Lombok Utara mencapai 80.953 hektar. Sebagian besar lahan yang ada di Kabupaten Lombok Utara merupakan lahan bukan sawah terutama untuk lahan kebun dan hutan.

The total area of Lombok Utara Regency reached 80.953 hectares. Most of the existing land in the Lombok Utara Regency is not field of land. Primarily for farm and forest land.

<http://lombokutarakab.bps.go.id>

Gambar 5 Luas Wilayah Menurut Kecamatan di Kabupaten Lombok Utara (km²), 2016
Picture **Total Area by Subdistrict In Lombok Utara Regency (square.km), 2016**



1.1 GEOGRAFI/*GEOGRAPHY*

Tabel 1.1.1 Luas Wilayah Menurut Kecamatan di Kabupaten Lombok Utara, 2016
Table Total Area by Subdistrict in Lombok Utara Regency, 2016

Kecamatan Subdistrict	Luas Area	Persentase Percentage
(1)	(2)	(3)
1. Pemenang	81,09	10,02
2. Tanjung	115,64	14,28
3. Gangga	157,35	19,44
4. Kayangan	126,35	15,61
5. B a y a n	329,1	40,65
Jumlah / Total	809,53	100

Sumber: Kantor Badan Pertahanan Nasional Kabupaten Lombok Utara

Source: National Agraria Office of Lombok Utara Regency

Tabel 1.1.2 Tinggi Wilayah di Atas Permukaan Laut (DPL) Menurut Kecamatan di Kabupaten Lombok Utara, 2016
Height Above Mean Sea Level (AMSL) by Subdistrict in Lombok Utara Regency, 2016

	Kecamatan Subdistrict	Ibukota Kecamatan Capital of Subdistrict	Tinggi/Height (meter)
	(1)	(2)	(3)
1	Pemenang	Pemenang Timur	10
2	Tanjung	Tanjung	5
3	Gangga	Gondang	5
4	Kayangan	Kayangan	5
5	Bayan	Anyar	7

Sumber: Dinas Pertanian Kabupaten Lombok Utara
 Source: BPS - Statistics of Lombok Utara Regency

Tabel 5.1.3 Jarak dari Ibukota Kecamatan ke Ibukota Kabupaten di Kabupaten Lombok Utara (km), 2016
Table *Distance between Subdistrict Capital and Regency Capital in Lombok Utara Regency (km), 2016*

	Kecamatan Subdistrict	Ibukota Kecamatan Capital of Subdistrict	Jarak ke Ibukota Kabupaten Distance to Regency Capital
	(1)	(2)	(3)
1	Pemenang	Pemenang Timur	...
2	Tanjung	Tanjung	...
3	Gangga	Gondang	...
4	Kayangan	Kayangan	...
5	Bayan	Anyar	...

Sumber:
Source:

1.2 IKLIM/*CLIMATE*

Tabel 1.2.1 Rata-rata Suhu dan Kelembaban Udara Menurut Bulan di Kabupaten Lombok Utara, 2016
Table 1.2.1 Rata-rata Suhu dan Kelembaban Udara Menurut Bulan di Kabupaten Lombok Utara, 2016
Average Temperature and Humidity by Month in Lombok Utara Regency, 2016

Bulan/ <i>Month</i>	Suhu Udara <i>Temperature (°C)</i>			Kelembaban Udara <i>Humidity (%)</i>		
	Maks <i>Max</i>	Min <i>Min</i>	Rata-rata <i>Average</i>	Maks <i>Max</i>	Min <i>Min</i>	Rata-rata <i>Average</i>
(1)	(2)	(3)	(4)	(5)	(6)	(7)
Januari/ <i>January</i>
Februari/ <i>February</i>
Maret/ <i>March</i>
April/ <i>April</i>
Mei/ <i>May</i>
Juni/ <i>June</i>
Juli/ <i>July</i>
Agustus/ <i>August</i>
September/ <i>September</i>
Oktober/ <i>October</i>
November/ <i>November</i>
Desember/ <i>December</i>

Sumber:

Source:

Tabel 1.2.2 Rata-Rata Tekanan Udara, Kecepatan Angin dan Penyinaran Matahari Menurut Bulan di Kabupaten Lombok Utara, 2016
Table 1.2.2 Rata-Rata Tekanan Udara, Kecepatan Angin dan Penyinaran Matahari Menurut Bulan di Kabupaten Lombok Utara, 2016
Average Atmospheric Pressure, Wind Velocity and Duration of Sunshine by Month in Lombok Utara Regency, 2016

Bulan/Month	Tekanan Udara Atmospheric Pressure (mb)	Kecepatan Angin/Wind Velocity (knot)	Penyinaran Matahari Duration of Sunshine (%)
(1)	(2)	(3)	(4)
Januari/January
Februari/February
Maret/March
April/April
Mei/May
Juni/June
Juli/July
Agustus/August
September/September
Oktober/October
November/November
Desember/December

Sumber:

Source:

Tabel 1.2.3 Jumlah Curah Hujan dan Hari Hujan Menurut Bulan di Kabupaten Lombok Utara, 2016
Number of Precipitation and Rainy Day by Month in Lombok Utara Regency, 2016

Bulan/Month	Curah Hujan Precipitation (mm³)	Hari Hujan Rainy Days
(1)	(2)	(3)
Januari/January
Februari/February
Maret/March
April/April
Mei/May
Juni/June
Juli/July
Agustus/August
September/September
Oktober/October
November/November
Desember/December

Sumber:

Source:

Tabel 1.2.4 Banyaknya Sungai Menurut Kecamatan di Kabupaten Lombok Utara, 2016
Number of River by Subdistrict in Lombok Utara Regency, 2016

Kecamatan Subdistrict	Banyaknya Sungai Number Of Rivers	Nama Sungai Rivers Name
(1)	(2)	(3)
1. Pemenang	2	- Karang Montong - Menggala
2. Tanjung	3	- Segara - Sokong - Cupek
3. Gangga	3	- Jugil - Penggolong - Luk
4. Kayangan	8	- Mumbul - Padek - Tampos - Amor-amor - Aik Beri - Lebah Pebali - Beraringan - Sidutan
5. Bayan	13	- Bintang - Nawan - Gereneng - Segoar - Reak - Bat - Koangan - Kandang - Persani - Embar-embar - Menangen - Lebak - Mumbul

Sumber: Dinas Pekerjaan Umum dan Penataan Ruang Kabupaten Lombok Utara
 Source: Publics Work and Spatial Planning Office of Lombok Utara Regency

Pemerintahan

Government

2



jUMLAH Pegawai Negeri Sipil (PNS)
DENGAN JENIS KELAMIN LAKI-LAKI
SEBANYAK **1818** ORANG



jUMLAH Pegawai Negeri Sipil
(PNS) DENGAN JENIS KELAMIN
pEREMPUAN SEBANYAK **800**
ORANG

Jumlah Kepala Desa Menurut Kecamatan



PENJELASAN TEKNIS**TECHNICAL NOTES**

1. Desa adalah kesatuan masyarakat hukum yang memiliki batas wilayah yang berwenang untuk mengatur dan mengurus urusan pemerintahan, kepentingan masyarakat setempat berdasarkan prakarsa masyarakat, hak asal usul, dan/atau hak tradisional yang diakui dan dihormati dalam sistem pemerintahan Negara Kesatuan Republik Indonesia.
 2. Susunan Pemerintahan Kabupaten Lombok Utara terdiri dari Bupati, Wakil Bupati, Lembaga Tinggi Negara, Dinas Daerah, Lembaga Pemerintah Non Kementerian
 3. Anggota Dewan Perwakilan Rakyat Daerah (DPRD) dipilih melalui pemilihan umum (pemilu) dan dilantik dalam masa jabatan lima tahun.
 4. Pegawai negeri adalah pegawai yang telah memenuhi syarat yang ditentukan, diangkat oleh pejabat yang berwenang dan disertai tugas dalam suatu jabatan negeri, atau disertai tugas negara lainnya, dan digaji berdasarkan peraturan perundang-undangan yang berlaku.
 5. Pegawai negeri terdiri dari:
 - Pegawai Negeri Sipil
1. *The village is a community unit which has boundaries that are authorized to regulate and manage the affairs of government, the interests of the local community based on community initiatives, the origin, and / or traditional rights recognized and respected in the system of government of the Republic of Indonesia.*
 2. *The Government structure of the Lombok Utara Regency of Regent, Vice-Regent, state supreme agencies. Local agencies, non ministerial institutions.*
 3. *Regional House of Representatives (DPRD) members are elected through a general election and appointed for a five-years membership.*
 4. *Civil servants are employees who have been determined eligible, appointed by the competent authority and entrusted with tasks in a department of state, or entrusted with other countries, and are paid based on the laws and regulations in force.*
 5. *Servants consists of:*
 - *Civil Servants*

GOVERNMENT

- Anggota Kepolisian Negara Indonesia
- Anggota Tentara Nasional Indonesia
- Members of the Indonesian National Police
- Members of the Indonesian National Army

<http://lombokutarakab.bps.go.id>

ULASAN

Berdasarkan pembagian daerah administratif pada tahun 2016, wilayah Kabupaten Lombok Utara, terbagi menjadi 5 kecamatan, dengan jumlah desa sebanyak 331 desa. Kecamatan Bayan dengan jumlah desa sebanyak 9 desa merupakan kecamatan dengan jumlah desa terbanyak dibandingkan dengan desa di kecamatan lainnya.

Desa-desanya di Kabupaten Lombok Utara dipimpin oleh seorang kepala desa yang pada umumnya berpendidikan minimal SMA.

DESCRIPTION

Based on the division of administrative regions in 2016, the district of Lombok Utara, divided into 5 districts, with the number of villages 331 villages. Bayan subdistrict have 9 villages which subdistrict with the most number of village compared to the other districts.

The villages in the subdistrict of Lombok Utara dipimpin by a village chief who is generally at least high school education.

2.1 WILAYAH ADMINISTRATIF/*ADMINISTRATIVE AREA*

Tabel 2.1.1 Jumlah Desa dan Dusun Menurut Kecamatan di Kabupaten Lombok Utara, 2016
Number of Village and Sub Village by Subdistrict in Lombok Utara Regency, 2016

Kecamatan Subdistrict	Ibu Kota Capital of District	Jumlah Desa Number Of Villages	Jumlah Dusun Number Of Sub Villages
(1)	(2)	(3)	(4)
1. Pemenang	Pemenang Timur	4	51
2. Tanjung	Tanjung	7	88
3. Gangga	Gondang	5	77
4. Kayangan	Kayangan	8	112
5. Bayan	Anyar	9	114
Jumlah/ Total		33	442

Sumber: Bagian Pemerintahan Kantor Bupati Kabupaten Lombok Utara

Source: Regional Office Government of Lombok Utara Regency

Tabel 2.1.2 Jumlah Badan Perwakilan Desa (BPD) Menurut Kecamatan di Kabupaten Lombok Utara, 2016
Number of Village Representative by Subdistrict in Lombok Utara Regency, 2016

Kecamatan Subdistrict	Jumlah Total
(1)	(2)
1. Pemenang	4
2. Tanjung	7
3. Gangga	5
4. Kayangan	8
5. Bayan	9
Jumlah/ Total	33

Sumber: Bagian Pemerintahan Kantor Bupati Kabupaten Lombok Utara

Source: Regional Office Government of Lombok Utara Regency

Tabel 2.1.3 Jumlah Kepala Desa Menurut Kecamatan dan Jenis Kelamin di Kabupaten Lombok Utara, 2016
Number of Village Head by Subdistrict and Sex in Lombok Utara Regency, 2016

Kecamatan <i>Subdistrict</i>	Jenis Kelamin/Sex		Jumlah <i>Total</i>
	Laki-Laki <i>Male</i>	Perempuan <i>Female</i>	
(1)	(2)	(3)	(4)
1. Pemenang	4	-	4
2. Tanjung	7	-	7
3. Gangga	5	-	5
4. Kayangan	8	-	8
5. B a y a n	9	-	9
Jumlah/ Total	33	-	33

Sumber: Bagian Pemerintahan Kantor Bupati Kabupaten Lombok Utara

Source: Regional Office Government of Lombok Utara Regency

Keterangan: Jumlah Desa sebanyak 33 Desa dengan Kepala Desa Definitif 29 orang dan Plt Kepala Desa 4 Orang

Tabel 2.1.4 Jumlah Kepala Desa Menurut Kecamatan dan Kelompok Umur di Kabupaten Lombok Utara, 2016
Number of Village Head by Subdistric and Age Group in Lombok Utara Regency, 2016

Kecamatan <i>Subdistrict</i>	Kelompok Umur/ <i>Age Group</i>					
	< 20	20 - 29	30 - 39	40 - 49	50 - 54	> 55
(1)	(2)	(3)	(4)	(5)	(6)	(7)
1. Pemenang	-	-	-	4	-	-
2. Tanjung	-	-	2	-	3	-
3. Gangga	-	-	1	1	2	-
4. Kayangan	-	-	2	4	2	-
5. Bayan	-	-	2	2	1	2
Jumlah/Total	-	-	8	11	8	2

Sumber: Bagian Pemerintahan Kantor Bupati Kabupaten Lombok Utara

Source: *Regional Office Government of Lombok Utara Regency*

Keterangan: Jumlah Desa sebanyak 33 Desa dengan Kepala Desa Definitif 29 orang dan Plt Kepala Desa 4 Orang

2.2 DEWAN PERWAKILAN RAKYAT DAERAH

THE REGIONAL HOUSE OF REPRESENTATIVE

Tabel 2.2.1 Jumlah Anggota Dewan Perwakilan Rakyat Daerah Menurut Partai Politik dan Jenis Kelamin di Kabupaten Lombok Utara, 2016
Number of Members of The Regional House of Representatives by Political Parties and Sex in Lombok Utara Regency, 2016

Partai Politik <i>Political Party</i>	Jenis Kelamin/Sex		
	Laki-Laki <i>Male</i>	Perempuan <i>Female</i>	Jumlah <i>Total</i>
(1)	(2)	(3)	(4)
1. PAN	3	-	3
2. GOLKAR	4	-	4
3. DEMOKRAT	3	2	5
4. GERINDRA	3	-	3
5. PKS	1	-	1
6. HANURA	3	-	3
7. PPP	2	-	2
8. NASDEM	2	-	2
9. PKB	2	-	2
10. PDI-P	3	-	2
11. PBB	1	-	1
12. PKPI	1	-	1
Jumlah/Total	28	2	30

Sumber: Sekretariat DPRD Tingkat II Kabupaten Lombok Utara

Source: Secretariat of The Regional House of Representative Level II of Lombok Utara Regency

Tabel 2.2.2 Jumlah Calon Anggota Legislatif Partai Peserta Pemilu di Kabupaten Lombok Utara, 2014
Number of Participant Election Party in Lombok Utara Regency, 2014

Partai Politik <i>Political Party</i>	Jumlah Caleg Laki-Laki <i>Male Legislative Candidate</i>	Jumlah Caleg Perempuan <i>Female Legislative Candidate</i>	Jumlah Total
(1)	(2)	(3)	(4)
1. NASDEM	19	11	30
2. PKB	19	11	30
3. PKS	15	8	23
4. PDI-P	19	9	28
5. GOLKAR	19	11	30
6. GERINDRA	19	11	30
7. DEMOKRAT	19	11	30
8. PAN	19	11	30
9. PPP	19	11	30
10. HANURA	19	11	30
11. PBB	19	11	30
12. PKPI	14	8	22
Jumlah/Total	219	124	343

Sumber: Komisi Pemilihan Umum Kabupaten Lombok Utara

Source: General Election Commission of Lombok Utara Regency

Tabel 2.2.3 Jumlah Daftar Pemilih Tetap Pemilihan Kepala Daerah di Kabupaten Lombok Utara, 2015
Number of Permanent Election Voter of Head Election in Lombok Utara Regency, 2015

Kecamatan Subdistrict	Jumlah Desa Number of Village	Jumlah TPS Number of Place Election Voter	Jumlah Pemilih Number of Voter		
			Laki-laki Male	Perempuan Female	Jumlah Total
(1)	(2)	(3)	(4)	(5)	(6)
1. Pemenang	9	118	15 342	16 189	31 531
2. Tanjung	5	100	16 031	16 842	32 873
3. Gangga	8	104	14 533	14 680	29 213
4. Kayangan	4	76	13 759	13 324	27 083
5. Bayan	7	120	17 450	18 299	35 749
Lombok Utara	33	518	77 115	79 334	156 449

Sumber: Komisi Pemilihan Umum Kabupaten Lombok Utara

Source: General Election Commission of Lombok Utara Regency

2.3 PEGAWAI NEGERI SIPIL/*CIVIL SERVANT*

Tabel 2.3.1 Jumlah Pegawai Negeri Sipil Daerah Menurut Kelompok Umur dan Jenis Kelamin di Kabupaten Lombok Utara, 2016
Number of Civil Servant by Age Group and Sex in Lombok Utara Regency, 2016

Kelompok umur <i>Level</i>	Jenis Kelamin/ <i>Sex</i>		Jumlah <i>Total</i>
	Laki-Laki <i>Male</i>	Perempuan <i>Female</i>	
(1)	(2)	(3)	(4)
<20	6	5	11
20-25	3	3	6
26-30	63	126	189
31-34	178	167	345
35-39	288	196	484
40-44	275	112	387
45-49	435	154	589
50-54	447	95	542
55-59	339	34	373
Jumlah/Total	2034	892	2926

Sumber: Sekertaris Daerah Kabupaten Lombok Utara

Source: *Regional Secretariat of Lombok Utara Regency*

Tabel 2.3.2 Jumlah Pegawai Negeri Sipil Menurut Dinas/Instansi Pemerintah dan Jenis Kelamin di Kabupaten Lombok Utara, 2015
Number of Civil Servant by Institution/Office and Sex in Lombok Utara Regency, 2015

Dinas/Instansi <i>Institution/Office</i>	Jenis Kelamin/Sex		Jumlah <i>Total</i>
	Laki-Laki <i>Male</i>	Perempuan <i>Female</i>	
(1)	(2)	(3)	(4)
I. SEKRETARIAT	111	25	136
1. Sekretariat DPRD	17	5	22
2. Sekretariat Daerah	85	19	104
3. KPU	8	1	9
4. Korpri	1	-	1
II. Teknis	165	80	245
1. BAKESBANG LINMAS	13	2	15
2. BPM PPKB Pemdes	22	10	32
3. Inspektorat	22	7	29
4. BAPPEDA	32	5	37
5. Badan Ketahanan Pangan dan Penyuluhan Pertanian Perikanan dan Kehutanan	44	10	54
6. RSUD	32	46	78
III. DINAS	1.607	753	2360
1. Pendidikan Pemuda dan OR olahraga	1.120	559	1679
2. Kelautan Perikanan Pertanian dan Kehutanan	82	9	91
3. Kependudukan dan Catatan Sipil Sosial dan Naker	26	4	30
4. Kesehatan	97	145	242
5. Pendapatan Pengelola Keuangan dan Asset Daerah	74	13	87
6. Perhubungan Pariwisata Kominfo	50	3	53
7. Perindustrian Perdagangan Koperasi dan UKM	20	7	27
8. PU Pertambangan dan Energi	84	3	87
9. Disnakertrans	28	4	32
10. Osnakertrans	26	6	32

Tabel 2.2.2 Lanjutan
Table Continued

Dinas/Instansi <i>Institution/Office</i>	Jenis Kelamin/ <i>Sex</i>		Jumlah <i>Total</i>
	Laki-Laki <i>Male</i>	Perempuan <i>Female</i>	
(1)	(2)	(3)	(4)
IV. KANTOR	78	14	92
1. SatPol PP	24	2	26
2. Kantor Perpustakaan dan Arsip	12	4	16
3. Kantor Pelayanan Ijin Terpadu	12	4	16
4. Kesbangpol	12	-	12
5. Lingkungan Hidup	10	3	13
6. Kebersihan dan Pertamanan	8	1	9
V. KECAMATAN	109	17	126
1. Tanjung	20	2	22
2. Pemenang	21	3	24
3. Gangga	16	4	20
4. Kayangan	25	4	29
5. Bayan	27	4	31
Jumlah/Total	2.070	889	2.959

Sumber: Sekertaris Daerah Kabupaten Lombok Utara

Source: *Regional Secretariat of Lombok Utara Regency*

Tabel 2.3.3 Jumlah Pegawai Negeri Sipil Menurut Eselon dan Jenis Kelamin di Kabupaten Lombok Utara, 2016
Table Number of Civil Servants by Hierarchy and Sex in Lombok Utara Regency, 2016

Eselon	Jenis Kelamin/Sex		Jumlah Total
	Laki-Laki Male	Perempuan Female	
(1)	(2)	(3)	(4)
I/a	-	-	-
I/b	-	-	-
Eselon/Ecelon I	-	-	-
II/a	1	-	1
II/b	14	1	15
Eselon/Ecelon II	15	1	16
III/a	39	3	42
III/b	71	5	76
Eselon/Ecelon III	110	8	118
IV/a	252	45	297
IV/b	9	1	10
Eselon/Ecelon IV	261	46	307
V/a	-	-	-
V/b	-	-	-
Eselon/Ecelon V	-	-	-
Jumlah/Total	386	55	441

Sumber: Sekertaris Daerah Kabupaten Lombok Utara
 Source: Regional Secretariat of Lombok Utara Regency

Tabel 2.3.4 Jumlah Pegawai Negeri Sipil Menurut Pendidikan Tertinggi yang Ditamatkan dan Jenis Kelamin di Kabupaten Lombok Utara, 2016
Number of Civil Servants by Educational Attainment and Sex in Lombok Utara Regency, 2016

Pendidikan Terakhir <i>Educational Attainment</i>	Jenis Kelamin/Sex		Jumlah <i>Total</i>
	Laki-Laki <i>Male</i>	Perempuan <i>Female</i>	
(1)	(2)	(3)	(4)
Sampai dengan SD <i>Up to Primary School</i>	60	0	60
SLTP/Sederajat <i>General/Vocational Junior High School</i>	64	10	74
SMA/Sederajat <i>General/Vocational Senior High School</i>	695	313	1008
Diploma I,II <i>Diploma I,II</i>	189	86	275
Diploma III/Sarjana Muda <i>Diploma III/Bachelor</i>	115	137	252
Tingkat Sarjana/Doktor/Ph.d <i>University Graduates</i>	870	331	1201

Sumber: Sekertaris Daerah Kabupaten Lombok Utara

Source: Regional Secretariat of Lombok Utara Regency

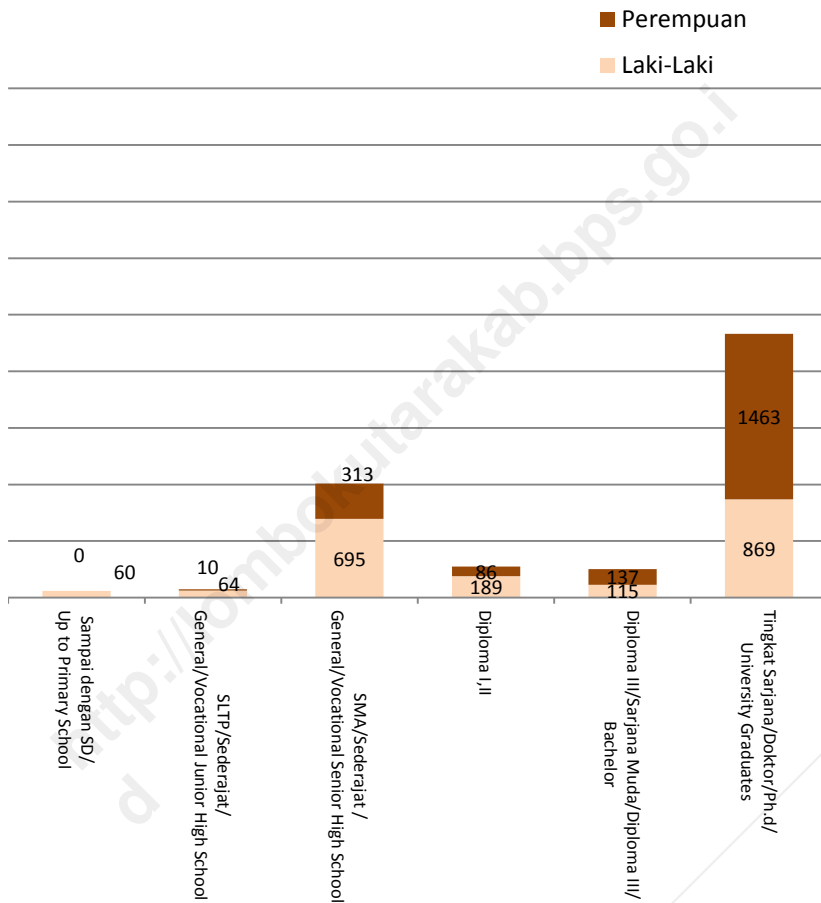
Tabel 2.3.5 Jumlah Pegawai Negeri Sipil Menurut Kepangkatan dan Jenis Kelamin di Kabupaten Lombok Utara, 2016
Number of Civil Servants by Hierarchy and Sex in Lombok Utara Regency, 2016

Golongan Kepangkatan <i>Hierarchy</i>	Non Eselon/Non Echelon		
	Fungsional Umum <i>Functional Functions</i>	Fungsional Khusus <i>Functional Functional</i>	Jumlah Total
(1)	(2)	(3)	(4)
I/A (Juru Muda)	0	2	2
I/B (Juru Muda Tingkat I)	0	11	11
I/C (Juru)	0	33	33
I/D (Juru Tingkat I)	0	28	8
Golongan I/Range I	0	74	74
II/A (Pengatur Muda)	2	47	49
II/B (Pengatur Muda Tingkat I)	6	124	130
II/C (Pengatur)	53	256	309
II/D (Pengatur Tingkat I)	74	35	109
Golongan II/Range II	135	462	597
III/A (Penata Muda)	197	94	291
III/B (Penata Muda Tingkat I)	193	38	231
III/C (Penata)	135	4	139
III/D (Penata Tingkat I)	137	2	139
Golongan III/Range III	662	138	800
IV/A (Pembina)	596	1	597
IV/B (Pembina Tingkat I)	8	3	11
IV/C (Pembina Utama Muda)	1	2	3
IV/D (Pembina Utama Madya)	0	0	0
IV/E (Pembina Utama)	0	0	0
Golongan IV/Range IV	605	6	611
Jumlah/Total	1402	680	2082

Sumber: Sekertaris Daerah Kabupaten Lombok Utara

Source: Regional Secretariat of Lombok Utara Regency

Gambar 6 Jumlah Pegawai Negeri Sipil Menurut Pendidikan Tertinggi yang Ditamatkan dan Jenis Kelamin di Kabupaten Lombok Utara, 2015
Picture *Number of Civil Servants by Educational Attainment and Sex in Lombok Utara Regency, 2015*



Kependudukan dan Ketenagakerjaan

POPULATION AND EMPLOYMENT



JUMLAH PENDUDUK IAKI-IAKI
DI TAHUN 2016 SEBANYAK
104,573 JIWA

JUMLAH PENDUDUK
PEREMPUAN DI TAHUN 2016
SEBANYAK **107,692** JIWA



JOB ?



JOB ?



TINGKAT PENGANGGURAN DI
TAHUN 2015 UNTUK
PEREMPUAN SEBESAR **3.11**
PERSEN, DAN UNTUK LAKI LAKI
SEBESAR **3.49** PERSEN

PENJELASAN TEKNIS

1. Sumber utama data kependudukan adalah sensus penduduk yang dilaksanakan setiap sepuluh tahun sekali. Sensus penduduk telah dilaksanakan sebanyak enam kali sejak Indonesia merdeka, yaitu tahun 1961, 1971, 1980, 1990, 2000, dan 2010.

Di dalam sensus penduduk, pencacahan dilakukan terhadap seluruh penduduk yang berdomisili di wilayah teritorial Indonesia termasuk warga negara asing kecuali anggota korps diplomatik negara sahabat beserta keluarganya.

Metode pengumpulan data dalam sensus dilakukan dengan wawancara antara petugas sensus dengan responden dan juga melalui e-census. Pencatatan penduduk menggunakan konsep usual residence, yaitu konsep di mana penduduk biasa bertempat tinggal. Bagi penduduk yang bertempat tinggal tetap dicacah di mana mereka biasa tinggal, sedangkan

TECHNICAL NOTES

1. *The main source of demographic data is population census, which is conducted every ten years. Population Census has been conducted six times since Indonesia's independence: 1961, 1971, 1980, 1990, 2000, and 2010.*

The population census enumerates all residents who domicile in the entire territory of Indonesia including foreign citizens except the diplomatic corps members and their families.

The method of data collection in a population census involves interviewing respondents and conducting e-census. Enumeration of the population uses the concept of "usual residence", which is the concept of "places where people usually live". De jure was applied to the permanent residents, while de facto was applied to non-permanent residents. The permanent residents were enumerated in place where they normally live, the non-permanent residents were enumerated where they were found

untuk penduduk yang tidak bertempat tinggal tetap dicacah di tempat di mana mereka ditemukan petugas sensus pada malam 'Hari Sensus'. Termasuk penduduk yang tidak bertempat tinggal tetap adalah tuna wisma, awak kapal berbendera Indonesia, penghuni perahu/rumah apung, masyarakat terpencil/terasing, dan pengungsi. Bagi mereka yang mempunyai tempat tinggal tetap dan sedang bepergian ke luar wilayah lebih dari enam bulan, tidak dicacah di tempat tinggalnya, tetapi dicacah di tempat tujuannya. Untuk tahun yang tidak dilaksanakan sensus penduduk, data kependudukan diperoleh dari hasil proyeksi penduduk. Proyeksi penduduk merupakan suatu perhitungan ilmiah yang didasarkan pada asumsi dari komponen-komponen perubahan penduduk, yaitu kelahiran, kematian, dan migrasi. Proyeksi penduduk Indonesia 2010–2035 menggunakan data dasar penduduk hasil SP2010.

by the enumerators, on the night of 'Census Date'. The non permanent residents include homeless people, ship crew, boat people, remote area community, and internally displaced persons. Those who had permanent residence and had been travelling away from their home for six months or more were not enumerated in their permanent place, but in the place where they were during the census. For the periods where the population census is not conducted, population projection is done to estimate population during those years. The population projection is an estimate based on the demographic components, such as birth, death, and migration. Indonesia's 2010–2035 population projection used the 2010 Population Census as the base population.

2. Penduduk Indonesia adalah semua orang yang berdomisili di wilayah teritorial Indonesia selama 6 bulan atau lebih dan atau mereka yang berdomisili kurang dari 6 bulan tetapi bertujuan menetap.
 3. Laju pertumbuhan penduduk adalah angka yang menunjukkan persentase penambahan penduduk dalam jangka waktu tertentu.
 4. Kepadatan penduduk adalah rasio banyaknya penduduk per kilometer persegi.
 5. Rasio jenis kelamin adalah perbandingan antara penduduk laki-laki dan penduduk perempuan pada suatu wilayah dan waktu tertentu. Biasanya dinyatakan dengan banyaknya penduduk laki-laki untuk 100 penduduk perempuan.
 6. Distribusi penduduk adalah pola persebaran penduduk di suatu
2. *The population of Indonesia are all residents of the entire territory of Indonesia who have stayed for six months or longer, and those who intended to stay more than six months even though their length of stay is less than six months.*
 3. *The growth rate of population is the number that show percentage of population growth within a specified period.*
 4. *Population density is ratio of population per square kilometer.*
 5. *Sex ratio is the ratio of males population to females population in a given area and time, usually expressed as the number of males for every 100 females.*
 6. *Population distribution is the pattern of population distribution in an area,*

wilayah, baik berdasarkan batas-batas geografis maupun berdasarkan batas-batas administrasi pemerintahan.

either by geographic boundaries or by government administrative boundaries.

7. Komposisi penduduk adalah pola persebaran penduduk menurut karakteristiknya, contoh: penduduk menurut kelompok umur, penduduk menurut jenis kelamin

7. *Population composition is the pattern of population distribution by its characteristics, example: population by age group, population by sex.*

8. Rumah tangga adalah seseorang atau sekelompok orang yang mendiami sebagian atau seluruh bangunan fisik/sensus dan biasanya tinggal bersama serta pengelolaan makan dari satu dapur. Yang dimaksud makan dari satu dapur adalah jika pengurusan kebutuhan sehari-harinya dikelola bersama-sama menjadi satu.

8. *Household is an individual or group of people living in a physical/census building unit or part of it and usually commit on a common provision for food and other essentials of living. Common provision for food means one organising daily needs for all of household members.*

9. Anggota rumah tangga adalah semua orang yang biasanya bertempat tinggal di suatu rumah tangga, baik yang berada di rumah pada waktu pencacahan maupun yang sementara tidak ada.

9. *Household member are those who usually lives in a household regardless of their location at the time of enumeration.*

10. Rata-rata anggota rumah tangga adalah angka yang menunjukkan rata-rata jumlah anggota rumah tangga per rumah tangga.
10. *Average household size is the average number of household members per household.*
11. Penduduk usia kerja adalah penduduk yang berumur 15 tahun ke atas.
11. *Working age population is persons of 15 years and over.*
12. Angkatan kerja adalah penduduk usia kerja (15 tahun ke atas) yang bekerja, punya pekerjaan namun sementara tidak bekerja, dan pengangguran.
12. *Labor force or economically active are persons of 15 years and over, who in the previous week were working, temporarily absent from work but having jobs, and unemployment.*
13. Bekerja adalah kegiatan ekonomi yang dilakukan oleh seseorang dengan maksud memperoleh atau membantu memperoleh pendapatan atau keuntungan dan lamanya bekerja paling sedikit 1 jam secara terus menerus dalam seminggu yang lalu (termasuk pekerja keluarga tanpa upah yang membantu dalam suatu usaha/kegiatan ekonomi).
13. *Working is economic activity conducted by a person and intended to earn income by doing work or helping to do work at least one hour continuously during the reference week (including unpaid family worker/s for any economic activity).*

14. Jumlah jam kerja seluruhnya adalah jumlah jam kerja yang digunakan untuk bekerja (tidak termasuk jam kerja istirahat resmi dan jam kerja yang digunakan untuk hal-hal di luar pekerjaan).
14. *Total working hours is the total hours spent by an employee to perform all jobs (excluding the time used for other activities which are not classified as work).*
15. Lapangan usaha adalah bidang kegiatan dari pekerjaan/tempat bekerja di mana seseorang bekerja. Klasifikasi lapangan usaha mengikuti Klasifikasi Baku Lapangan Usaha Indonesia (KBLI) dalam 1 digit.
15. *Industry is field of a person's activity or establishment. The classification of industries follows the Indonesia Standard Industrial Classification (KBLI) in one digit.*
16. Status pekerjaan adalah kedudukan seseorang dalam unit usaha/kegiatan dalam melakukan pekerjaan.
16. *Employment status is the status of a person at his place of work or establishment where he was employed.*
17. Berusaha sendiri tanpa dibantu orang lain adalah bekerja atau berusaha dengan menanggung risiko secara ekonomis, yaitu dengan tidak kembalinya ongkos produksi yang telah dikeluarkan dalam rangka usahanya tersebut, serta tidak menggunakan pekerja dibayar maupun pekerja tak
17. *Own-account worker is a person who works at his own risk without assisted by paid per mount worker or unpaid worker include technical job or skill job.*

dibayar, termasuk yang sifat pekerjaannya memerlukan teknologi atau keahlian khusus.

18. Buruh/karyawan/pegawai adalah seseorang yang bekerja pada orang lain atau instansi/kantor/perusahaan secara tetap dengan menerima upah/gaji baik berupa uang maupun barang. Buruh yang tidak mempunyai majikan tetap, tidak digolongkan sebagai buruh/karyawan, tetapi sebagai pekerja bebas. Seseorang dianggap memiliki majikan tetap jika memiliki 1 (satu) majikan (orang/rumah tangga) yang sama dalam sebulan terakhir, khusus pada sektor bangunan batasannya tiga bulan. Apabila majikannya instansi/lembaga, boleh lebih dari satu.

19. Pekerja bebas adalah seseorang yang bekerja pada orang lain/majikan/institusi yang tidak tetap (lebih dari 1 majikan dalam sebulan terakhir) di usaha pertanian baik berupa usaha rumah

18. Employee is a person who work permanently for other people or institution/office/ company and gains some money/cash or goods as wage/salary. Labor who have no permanent employer is not categorized as a laborer/worker/employee but casual worker. A laborers in general is considered to have a permanent employer if he has the same employer during the past month, particularly for building construction sector is 3 months. If the employer is an institution, more than 1 (one) employer is allowed.

19. Casual employee is a person who does not work permanently for other people/employer/ institution (more than 1 employer during the last 1 month) in agricultural sector, either home industry or not home industry,

tangga maupun bukan usaha rumah tangga, ataupun di nonpertanian atas dasar balas jasa dengan menerima upah atau imbalan baik berupa uang maupun barang, dan baik dengan sistem pembayaran harian maupun borongan

or in non-agricultural sector based on remuneration paid with money or goods, and based on daily or contact payment system.

20. Pekerja tak dibayar adalah seseorang yang bekerja membantu usaha untuk memperoleh penghasilan/keuntungan yang dilakukan oleh salah seorang anggota rumah tangga atau bukan anggota rumah tangga tanpa mendapat upah/gaji baik berupa uang maupun barang.

20. Unpaid worker is a person who intended to work without pay either with money or good, in an establishment run by other members of the family, relative or neighbour.

ULASAN**DESCRIPTION**

Jumlah penduduk suatu wilayah dipengaruhi oleh faktor kelahiran, kematian dan migrasi/ perpindahan penduduk. Jumlah penduduk Kabupaten Lombok Utara terus mengalami peningkatan dengan laju pertumbuhan 5,75% per tahun hingga pada tahun 2016 jumlah penduduk Kabupaten Lombok Utara sebanyak 214 393 orang yang terdiri dari 105 730 laki-laki dan 108 663 perempuan.

Perubahan struktur dan komposisi penduduk dapat dilihat dari perbandingan piramida penduduk dimana penduduk Kabupaten Lombok Utara didominasi oleh penduduk usia muda.

Secara umum jumlah penduduk perempuan lebih banyak dibandingkan jumlah penduduk laki laki. Hal ini dapat dilihat oleh besarnya angka/nilai sex ratio dimana pada tahun 2016, sex ratio sebesar 97.

Distribusi jumlah penduduk menurut kecamatan, terbanyak berdomisili di Kecamatan Bayan dengan persentase jumlah penduduk 22,52

The population of an area influenced by the birth, death and migration / displacement of the population. The population of Lombok Utara continuesly increase with the growth rate 5,75% per year until the year 2016 the number of population in Lombok Utara regency is 214 393 people, which is consist of 105 730 male and 108 663 female.

The Changes of the structure and composition of the population can be seen from the comparison of the population pyramid, where Lombok Utara regency population dominated by young people.

In the general, the total population of men are more than the total population of women. This can be seen by the large number / value where the sex ratio in 2016, the sex ratio of 97.

The distribution of the district population, the most number of resident reside in Bayan subdistrict by the presentation of the number resident is 22,53%. whereas the less number of the resident is in the Pemenang subdistrict by the number is 16,73%

persen, sedangkan jumlah penduduk paling sedikit berada di Kecamatan Pemenang yang hanya menyumbang 16,73 persen dari total penduduk Lombok Utara.

Kepadatan penduduk dapat dihitung berdasarkan jumlah penduduk untuk setiap kilometer persegi. Penduduk yang paling padat berada di Kecamatan Pemenang yaitu sebesar 442 orang per km², dan paling jarang penduduknya di Kecamatan Bayan yakni 147 orang per km²

Tenaga Kerja merupakan salah satu faktor yang paling menentukan dalam proses pembangunan di suatu wilayah. Semakin besar jumlah tenaga kerja, lebih-lebih apabila disertai dengan keahlian yang cukup memadai, akan semakin pesat pula perkembangan pembangunan di wilayah tersebut.

Tingkat partisipasi angkatan kerja pada tahun 2015 adalah 72,58. Bila diklasifikasikan berdasarkan jenis kelamin, maka jumlah TPAK perempuan jauh lebih kecil dibandingkan TPAK laki-laki, yaitu 61,13 perempuan dan 84,62 laki laki.

from the total of all Lombok Utara people

The population density can be calculated based on the number of people for every square kilometer. The most dense population is in Pemenang subdistrict which amounted to 442 people per km², and the most sparsely populated in Bayan subdistrict which is 147 people per km²

Labor is one of the most decisive factors in the development process in the region. The greater the number of workers, especially if accompanied by adequate expertise, the faster the increasing rate of development in the region.

The Level of Labor force participation in 2015 is 72,58 people. When classified by sex, the number of female LFPR is much smaller than that of men, which 61,13 for female and 84,62 for the men.

3.1 KEPENDUDUKAN/*POPULATION*

Tabel 3.1.1 Jumlah Penduduk dan Laju Pertumbuhan Penduduk Menurut Kecamatan di Kabupaten Lombok Utara, 2010, 2015, dan 2016
Population and Population Growth Rate by Subdistrict in Lombok Utara Regency, 2010, 2015, and 2016

Kecamatan Subdistrict	Jumlah Penduduk <i>Population</i>			Laju Pertumbuhan Penduduk per Tahun <i>Annual Population Growth Rate (%)</i>	
	2010	2015	2016	2010-2016	2015-2016
(1)	(2)	(3)	(4)	(5)	(6)
1 Pemenang	32 664	35 347	35 866	9,80	1,47
2 Tanjung	44 755	47 425	47 918	7,07	1,04
3 Gangga	40 956	42 342	42 572	3,95	0,54
4 Kayangan	37 533	39 419	39 757	5,93	0,86
5 Bayan	44 822	47 732	48 280	7,71	1,15
Lombok Utara	200 730	212 265	214 393	5,75	1,00

Sumber: Badan Pusat Statistik Kabupaten Lombok Utara
 Source: BPS - Statistics of Lombok Utara Regency

Tabel 3.1.2 Jumlah Penduduk Menurut Kecamatan dan Rasio Jenis Kelamin di Kabupaten Lombok Utara, 2016
Population by Districts and Sex Ratio in Lombok Utara Regency, 2016

Kecamatan Subdistrict	Jenis Kelamin (ribu) Sex (thousand)			Rasio Jenis Kelamin Sex Ratio
	Laki-Laki Male	Perempuan Female	Jumlah Total	
(1)	(2)	(3)	(4)	(5)
1 Pemenang	17 858	17 489	35 347	1,02
2 Tanjung	23 323	24 102	47 425	0,97
3 Gangga	20 678	21 664	42 342	0,95
4 Kayangan	19 294	20 125	39 419	0,96
5 Bayan	23 420	24 312	47 732	0,96
Lombok Utara	104 573	107 692	212 265	0,97

Sumber: Badan Pusat Statistik Kabupaten Lombok Utara
 Source: BPS - Statistics of Lombok Utara Regency

Tabel 3.1.3 Distribusi dan Kepadatan Penduduk Menurut Kecamatan di Kabupaten Lombok Utara, 2016
Population Distribution and Density by Subdistrict in Lombok Utara Regency, 2016

Kecamatan Subdistrict	Persentase Penduduk Percentage of Total Population	Kepadatan Penduduk (per km ²) Population Density per (sq.km)
(1)	(2)	(3)
1 Pemenang	16,73	442
2 Tanjung	22,35	414
3 Gangga	19,86	271
4 Kayangan	18,54	315
5 Bayan	22,52	147
Lombok Utara	100	265

Sumber: Badan Pusat Statistik Kabupaten Lombok Utara
 Source: BPS - Statistics of Lombok Utara Regency

Tabel 3.1.4 Jumlah Penduduk Menurut Kelompok Umur dan Jenis Kelamin di Kabupaten Lombok Utara, 2016
Population by Age Group and Sex in Lombok Utara Regency, 2016

Kelompok Umur <i>Age Group</i>	Jenis Kelamin/ <i>Sex</i>		
	Laki-Laki <i>Male</i>	Perempuan <i>Female</i>	Jumlah <i>Total</i>
(1)	(2)	(3)	(4)
0 – 4	11 106	10 929	22 035
5 – 9	11 208	10 889	22 097
10 – 14	10 321	10 134	20 455
15 – 19	9 720	9 013	18 733
20 – 24	9 386	9 310	18 696
25 – 29	8 862	9 582	18 444
30 – 34	7 864	9 045	16 909
35 – 39	7 630	8 796	16 426
40 – 44	7 364	7 911	15 275
45 – 49	6 062	6 294	12 356
50 – 54	4 842	4 973	9 815
55 – 59	3 586	3 632	7 218
60 – 64	2 905	2 938	5 843
65 – 69	2 100	2 267	4 367
70 – 74	1 448	1 535	2 983
75+	1 326	1 415	2 741
Jumlah/Total	105 730	108 663	214 393

Sumber: Badan Pusat Statistik Kabupaten Lombok Utara
 Source: BPS - Statistics of Lombok Utara Regency

Tabel 3.1.5 Jumlah Penduduk Menurut Kelompok Umur dan Kecamatan di Kabupaten Lombok Utara, 2016
Table Population by Age Group and Subdistrict in Lombok Utara Regency, 2016

Kelompok Umur Age Group	Kecamatan/Subdistrict				
	Pemenang	Tanjung	Gangga	Kayangan	Bayan
(1)	(2)	(3)	(4)	(5)	(6)
0 – 4	3 238	4 405	4 144	4 718	5 530
5 – 9	3 576	4 260	4 317	4 331	5 613
10 – 14	3 418	4 351	4 007	3 779	4 900
15 – 19	3 523	4 102	3 591	3 420	4 097
20 – 24	3 775	3 903	3 726	3 292	4 000
25 – 29	3 339	4 139	3 719	3 239	4 008
30 – 34	2 864	3 923	3 624	2 984	3 514
35 – 39	2 837	4 100	3 317	2 806	3 366
40 – 44	2 426	3 569	3 297	2 623	3 360
45 – 49	1 940	3 052	2 472	2 223	2 669
50 – 54	1 557	2 400	1 907	1 900	2 051
55 – 59	1 109	1 868	1 302	1 386	1 553
60 – 64	806	1 315	1 161	1 151	1 410
65 – 69	566	1 108	924	778	991
70 – 74	431	740	591	550	671
75+	461	683	473	577	547
Jumlah Total	35 866	47 918	42 572	39 757	48 280

Sumber: Badan Pusat Statistik Kabupaten Lombok Utara
 Source: BPS - Statistics of Lombok Utara Regency

Tabel 3.1.6 Jumlah Penduduk Rumah Tangga dan Rata-Rata Anggota Rumah Tangga (ART) Penduduk Menurut Kecamatan di Kabupaten Lombok Utara, 2016
Number of Population Household and Average Household Member by Subdistrict in Lombok Utara Regency, 2016

Kecamatan Subdistrict	Penduduk Population	Rumah Tangga Household	Rata-Rata ART Average Household Member
(1)	(2)	(3)	(4)
1 Pemenang	35 866	9 649	4
2 Tanjung	47 918	13 732	3
3 Gangga	42 572	12 142	4
4 Kayangan	39 757	11 059	4
5 Bayan	48 280	12 980	4
Lombok Utara	214 393	59 562	4

Sumber: Badan Pusat Statistik Kabupaten Lombok Utara
 Source: BPS - Statistics of Lombok Utara Regency

Tabel 3.1.7 Jumlah Penerbitan Kartu Keluarga Menurut Kecamatan di Kabupaten Lombok Utara, 2016
Number of Issueance of Family Card by Subdistrict in Lombok Utara Regency, 2016

Kecamatan Subdistrict	Kartu Keluarga/Family Card			
	Baru New	Ganti Change	Rusak Broken	Jumlah Total
(1)	(2)	(3)	(4)	(5)
1 Pemenang	993	1 762	82	2 837
2 Tanjung	1 561	2 708	64	4 333
3 Gangga	996	2 498	74	3 568
4 Kayangan	1 153	1 895	73	3 121
5 Bayan	1 321	2 183	88	3 592
Lombok Utara	6 024	11 046	381	17 451

Sumber: Dinas Kependudukan dan Catatan Sipil Kabupaten Lombok Utara
 Source: Population and Civil Registration Office of Lombok Utara Regency

Tabel 3.1.8 Jumlah Penerbitan Kartu Tanda Penduduk Elektronik Menurut Kecamatan di Kabupaten Lombok Utara, 2016
Number of Issueance of Electronic Identity Card by Subdistrict in Lombok Utara Regency, 2016

Kecamatan Subdistrict	Kartu Tanda Penduduk/Identity Card			
	Baru New	Ganti Change	Rusak Broken	Jumlah Total
(1)	(2)	(3)	(4)	(5)
1 Pemenang	1 216	1 505	16	2 737
2 Tanjung	1 801	2 656	28	4 485
3 Gangga	1 665	1 869	30	3 564
4 Kayangan	1 362	1 697	23	3 082
5 Bayan	1 225	1 684	25	2 934
Lombok Utara	7 269	9 411	122	16 802

Sumber: Dinas Kependudukan dan Catatan Sipil Kabupaten Lombok Utara
 Source: Population and Civil Registration Office of Lombok Utara Regency

3.2 KETENAGAKERJAAN/*EMPLOYMENT*

Tabel 3.2.1 Jumlah Penduduk Berumur 15 Tahun Keatas Menurut Kegiatan Utama dan Jenis Kelamin di Kabupaten Lombok Utara, 2015
Population Aged 15 Years and Over by Main Activity During The Previous Week and Sex in Lombok Utara Regency, 2015

Kegiatan Utama <i>Main Activity</i>	Jenis Kelamin/ <i>Sex</i>		Jumlah <i>Total</i>
	Laki-laki <i>Male</i>	Perempuan <i>Female</i>	
(1)	(2)	(3)	(4)
Angkatan Kerja/<i>Economically Active</i>	61 098	46 449	107 547
Bekerja/ <i>Working</i>	59 818	45 416	105 234
Pengangguran Terbuka/ <i>Unemployment</i>	1 280	1 033	2 313
Bukan Angkatan Kerja <i>Economically Inactive</i>	11 101	29 535	40 636
Sekolah/ <i>Attending School</i>	6 822	6 851	13 673
Mengurus Rumah Tangga/ <i>Housekeeping</i>	0	20 671	20 671
Lainnya/ <i>Others</i>	4 279	2 013	6 292
Jumlah/<i>Total</i>	72 199	75 984	148 183
Tingkat Partisipasi Angkatan Kerja <i>Economically Active Participation Rate</i>	84,62	61,13	72,58
Tingkat Pengangguran/<i>Unemployment Rate</i>	2,09	2,22	2,15

Sumber : Survei Angkatan Kerja Nasional 2015
 Source : *National Labor Force Survey 2015*

Tabel 3.2.2 Jumlah Penduduk Berumur 15 Tahun Ke Atas Menurut Pendidikan Tertinggi yang Ditamatkan dan Jenis Kegiatan Selama Seminggu yang Lalu di Kabupaten Lombok Utara, 2015
Population Aged 15 Years and Over by Educational Attainment and Type of Activity During The Previous Week in Lombok Utara Regency, 2015

Pendidikan Tertinggi yang Ditamatkan <i>Educational Attainment</i>	Angkatan Kerja/ <i>Economically Active</i>			Bukan Angkatan Kerja <i>Economically Inactive</i>
	Bekerja <i>Working</i>	Pengangguran Terbuka <i>Unemployment</i>	Jumlah Total	
(1)	(2)	(3)	(4)	(5)
Tidak/Belum Pernah Sekolah <i>No Schooling</i>	9 789		9 789	8 851
Tidak/Belum Tamat SD <i>Not Yet Completed Primary School</i>	23 808	359	24 167	5 340
Sekolah Dasar/ <i>Primary School</i>	27 438	364	27 802	6 887
Sekolah Menengah Pertama/ <i>Junior High School</i>	17 583	220	17 803	13 099
Sekolah Menengah Atas/ <i>Senior High School</i>	17 073	1 255	18 328	5 399
Sekolah Menengah Atas Kejuruan/ <i>Vocational Senior High School</i>	1 550		1 550	386
Diploma I/II/III/Akademi Diploma I/II/III/Academy	1 644	115	1 759	111
Universitas/ <i>University</i>	6 349		6 349	563
Jumlah/Total	105 234	2 313	107 547	40 636

Sumber : Survei Angkatan Kerja Nasional 2015
 Source : National Labor Force Survey 2015

Tabel 3.2.3 Jumlah Penduduk Berumur 15 Tahun Keatas yang Bekerja Selama Seminggu yang Lalu Menurut Kelompok Umur dan Jenis Kelamin di Kabupaten Lombok Utara, 2015
Population Aged 15 Years and Over Who Worked During the Previous Week by Age Group and Sex in Lombok Utara Regency, 2015

Kelompok Umur <i>Age Group</i>	Jenis Kelamin/Sex		
	Laki-laki <i>Male</i>	Perempuan <i>Female</i>	Jumlah <i>Total</i>
(1)	(2)	(3)	(4)
15-24	10368	7315	17683
25-30	9368	8141	17509
31-34	6067	4201	10268
35-44	14754	12083	26837
45-54	10570	8347	18917
55-59	3239	2269	5508
60-64	2614	1560	4174
65+	2838	1500	4338
Jumlah/Total	59 818	45 416	105 234

Sumber : Survei Angkatan Kerja Nasional 2015
 Source : National Labor Force Survey 2015

Tabel 3.2.4 Jumlah Penduduk Berumur 15 Tahun Ke Atas yang Bekerja Selama Seminggu yang Lalu Menurut Status Pekerjaan Utama dan Jenis Kelamin di Kabupaten Lombok Utara, 2015
Population Aged 15 Years and Over Who Worked During the Previous Week by Main Employment Status and Sex in Lombok Utara Regency, 2015

Status Pekerjaan Utama <i>Main Employment Status</i>	Jenis Kelamin/Sex		
	Laki-laki <i>Male</i>	Perempuan <i>Female</i>	Jumlah <i>Total</i>
(1)	(2)	(3)	(4)
Berusaha sendiri <i>Own account worker</i>	7 320	7 114	14 434
Berusaha dibantu buruh tidak tetap/buruh tak dibayar <i>Employer assisted by temporary worker/unpaid worker</i>	20 834	8 400	29 234
Berusaha dibantu buruh tetap/buruh dibayar <i>Employer assisted by permanent worker/paid worker</i>	490	357	847
Buruh/Karyawan/Pegawai <i>Regular employee</i>	13 150	6 278	19 428
Pekerja bebas pertanian <i>Casual employee in agriculture</i>	6 455	6 175	12 630
Pekerja bebas non pertanian <i>Casual employee</i>	8 022	1 432	9 454
Pekerja keluarga/tak dibayar <i>Family worker/unpaid worker</i>	3 547	15 660	19 207
Jumlah/Total	59 818	45 416	105 234

Sumber : Survei Angkatan Kerja Nasional 2015
 Source : National Labor Force Survey 2015

Tabel 3.2.5 Jumlah Penduduk Berumur 15 Tahun Ke Atas yang Bekerja Selama Seminggu yang Lalu Menurut Lapangan Pekerjaan Utama dan Jenis Kelamin di Kabupaten Lombok Utara, 2015
Population Aged 15 Years and Over Who Worked During the Previous Week by Main Industry and Sex in Lombok Utara Regency, 2015

Lapangan Pekerjaan Utama 1 Main Industry 1	Jenis Kelamin/Sex		
	Laki-laki Male	Perempuan Female	Jumlah Total
(1)	(2)	(3)	(4)
1 Pertanian, Perkebunan, Kehutanan, Perburuan & Perikanan	33079	23730	56809
2 Pertambangan dan Penggalian	470	325	795
3 Industri	2037	1824	3861
4 Listrik, Gas dan Air Minum	-	-	-
5 Konstruksi	7109	-	7109
6 Perdagangan, Rumah Makan dan Jasa Akomodasi	7 021	14 876	21 897
7 Transportasi, Pergudangan dan Komunikasi	1 975		1 975
8 Lmbg Keuangan, Real Estate, Ush Persewaan & Js Perusahaan	929	115	1 044
9 Jasa Kemasyarakatan, Sosial dan Perorangan	7 198	4 546	11 744
Jumlah/Total	59 818	45 416	105 234

Sumber : Survei Angkatan Kerja Nasional 2015
 Source : National Labor Force Survey 2015

Tabel 3.2.6 Jumlah Penduduk Berumur 15 Tahun Ke Atas yang Bekerja Selama Seminggu yang Lalu Menurut Jumlah Jam Kerja Seluruhnya dan Jenis Kelamin di Kabupaten Lombok Utara, 2015
Population Aged 15 Years and Over Who Worked During the Previous Week by Total Working Hours and Sex in Lombok Utara Regency, 2015

Jumlah Jam Kerja Seluruhnya (jam) <i>Total Working Hours (hours)</i>	Jenis Kelamin/Sex		
	Laki-laki <i>Male</i>	Perempuan <i>Female</i>	Jumlah <i>Total</i>
(1)	(2)	(3)	(4)
0 ¹	111	223	334
1-14	2 010	6 480	8 490
15-24	10 360	12 687	23 047
25-34	15 428	9 303	24 731
35-40	7 535	3 162	10 697
41+	24 374	13 561	37 935
Jumlah/Total	59 818	45 416	105 234

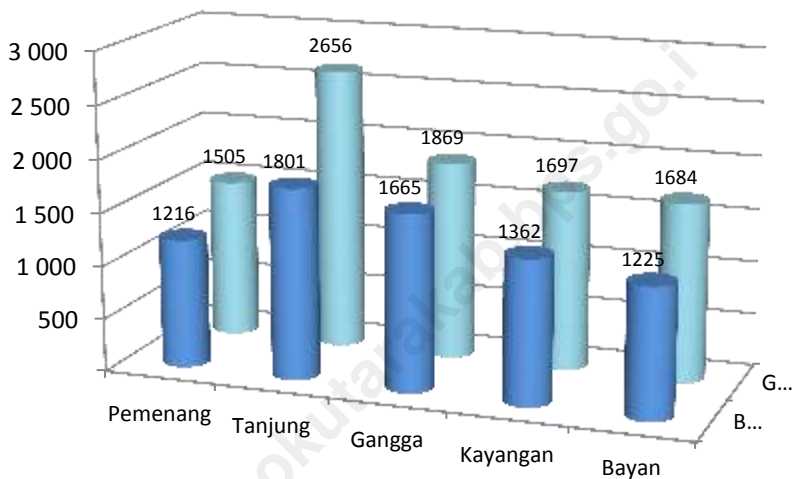
Sumber : Survei Angkatan Kerja Nasional 2015
 Source : National Labor Force Survey 2015

Tabel 3.2.7 Jumlah Penduduk Berumur 15 Tahun Ke Atas yang Bekerja Selama Seminggu yang Lalu Menurut Jumlah Jam Kerja Pada Pekerjaan Utama dan Jenis Kelamin di Kabupaten Lombok Utara, 2015
Population Aged 15 Years and Over Who Worked During the Previous Week by Number of Working Hours on Main Industry and Sex in Lombok Utara Regency, 2015

Jumlah Jam Kerja Pada Pekerjaan Utama (jam) <i>Number of Working Hours on Main Industry (hours)</i>	Jenis Kelamin/Sex		
	Laki-laki <i>Male</i>	Perempuan <i>Female</i>	Jumlah <i>Total</i>
(1)	(2)	(3)	(4)
0 ¹	111	223	334
1-14	2 110	6 802	8 912
15-24	13 544	13 064	26 608
25-34	16 310	9 717	26 027
35-40	8 233	3 111	11 344
41+	19 510	12 499	32 009
Jumlah/Total	59 818	45 416	105 234

Sumber : Survei Angkatan Kerja Nasional 2015
 Source : National Labor Force Survey 2015

Gambar 7 Jumlah Penerbitan Kartu Tanda Penduduk Elektronik Menurut Kecamatan di Kabupaten Lombok Utara, 2016
Picture **Number of Issueance of Electronic Identity Card by Subdistrict in Lombok Utara Regency, 2016**



4

SOSIAL
SOCIAL

<http://lombokutarakabps.go.id>

PENJELASAN TEKNIS**TECHNICAL NOTES**

- 1. Tidak/belum pernah sekolah** adalah mereka yang tidak pernah atau belum pernah terdaftar dan tidak pernah atau belum pernah aktif mengikuti pendidikan di suatu jenjang pendidikan formal. Termasuk juga yang tamat/belum tamat taman kanak-kanak tetapi tidak melanjutkan ke sekolah dasar.
 - 2. Masih bersekolah** adalah mereka yang terdaftar dan aktif mengikuti pendidikan formal dan nonformal (Paket A, B, atau C), baik pendidikan dasar, menengah maupun pendidikan tinggi. Bagi mahasiswa yang sedang cuti dianggap masih bersekolah.
 - 3. Tidak bersekolah lagi** adalah mereka yang pernah terdaftar dan aktif mengikuti pendidikan di suatu jenjang pendidikan formal dan nonformal (Paket A, B, atau C), tetapi pada saat pencacahan tidak lagi terdaftar dan tidak aktif
- 1. *Not/never attending school*** is someone who has never attended or never been registered in a formal education, such as primary, secondary, and tertiary education. Those who just completed kindergarten are considered as never attended school.
 - 2. *Attending school*** is someone who is currently attending primary, secondary, or tertiary education, including package A, package B, or package C. College student who postpones his/her study is considered as attending school.
 - 3. *Not attending school anymore*** is someone who had enrolled and participated in formal and non-formal education in the past including package A, package B, or package C, but currently does not attend school.

mengikuti pendidikan.

4. **Tamat sekolah** adalah menyelesaikan pelajaran yang ditandai dengan lulus ujian akhir pada kelas atau tingkat terakhir suatu jenjang pendidikan di sekolah negeri maupun swasta dengan mendapatkan tanda tamat belajar/ijazah. Seseorang yang belum mengikuti pelajaran pada kelas tertinggi tetapi telah mengikuti ujian akhir dan lulus dianggap tamat sekolah.
4. ***Completed particular level of education*** is someone who has completed particular level of education in private or public school and accepting graduation certificate. Someone who has never attended the highest grade but passed the final exam is considered as completed particular level of education.
5. **Dapat membaca dan menulis** artinya dapat membaca dan menulis kata-kata/kalimat sederhana dengan suatu aksara tertentu.
5. ***Able to read and write*** is the ability to read and write at least a simple sentence in any letter of alphabets.
6. **Jalur Pendidikan di Indonesia** terdiri atas 1) pendidikan formal, 2) pendidikan nonformal, dan 3) pendidikan informal yang ketiganya dapat saling melengkapi dan memperkaya (Undang-Undang No. 20 Tahun 2013 tentang Sistem Pendidikan Nasional).
6. ***The Education System in Indonesia*** consists of 1) a formal education, 2) non-formal education, and 3) informal education that all three can be complementary and enriching (Law No. 20 Year 2013 about The National Education System).

7. **Jenjang Pendidikan Formal** terdiri atas pendidikan dasar, pendidikan menengah, dan pendidikan tinggi. Jenis pendidikan yang diajarkan mencakup pendidikan umum, kejuruan, akademik, profesi, vokasi, keagamaan, dan khusus.
- a. Pendidikan Dasar berbentuk Sekolah Dasar (SD) dan Madrasah Ibtidaiyah (MI) atau bentuk lain yang sederajat serta Sekolah Menengah Pertama (SMP) dan Madrasah Tsanawiyah (MTs), atau bentuk lain yang sederajat.
 - b. Pendidikan Menengah berbentuk Sekolah Menengah Atas (SMA), Madrasah Aliyah (MA), Sekolah Menengah Kejuruan (SMK), dan Madrasah Aliyah Kejuruan (MAK), atau bentuk lain yang sederajat.
 - c. Pendidikan Tinggi merupakan jenjang pendidikan setelah pendidikan menengah yang mencakup program pendidikan diploma, sarjana, magister, spesialis, dan doktor yang diselenggarakan oleh perguruan
7. **The Formal Education Level** consists of primary education, secondary education, and high education. The kind of education that taught consists of general education, vocational, academic, professional, religious, and specific education.
- a. The Primary Education consists of Elementary School and Islamic Elementary School or other equivalent forms and Junior High School and MTs, or other equivalent forms.
 - b. The Secondary Education consists of the senior high school, MA, Vocational School, and Vocational Madrasah Aliyah, or other equivalent forms.
 - c. The High Education consists of the education level after the secondary education that consists of diplomas, bachelor, master, specialist, and doctoral degrees that are held by the college. The colleges can be

tinggi. Perguruan tinggi dapat berbentuk akademi, politeknik, sekolah tinggi, institut, atau universitas.

academy, polytechnic, high school, institute, or university.

8. **Rumah Sakit** adalah tempat pemeriksaan dan perawatan kesehatan, biasanya berada di bawah pengawasan dokter/tenaga medis, yang melayani penderita yang sakit untuk berobat rawat jalan atau rawat inap.

8. **Hospital** is a place for health check, usually controlled/supervised by doctors/medical personnel to serve the ill patients to get outpatient or inpatient treatment services.

9. **Rumah Sakit Bersalin** adalah rumah sakit khusus untuk persalinan, dilengkapi pelayanan spesialis pemeriksaan kehamilan, persalinan, rawat inap dan rawat jalan ibu dan anak yang berada di bawah pengawasan dokter spesialis kandungan.

9. **Maternity Hospital** is a specialized hospital for childbirth, has specialist inspection service to pregnancy, childbirth, hospitalization and outpatient for mothers and children that is under the supervision of an obstetrician.

10. **Rumah Bersalin** adalah sarana pelayanan kesehatan dengan izin sebagai rumah bersalin, dilengkapi pelayanan pemeriksaan kehamilan, persalinan serta pemeriksaan ibu dan anak yang berada di bawah pengawasan bidan senior.

10. **Maternity House** is health care facility with a license as a maternity house, equipped with prenatal care, childbirth and examination of mothers and children which is under the supervision of a senior midwife.

11. **Poliklinik** adalah sarana kesehatan yang dipakai untuk pelayanan berobat jalan, biasanya berada di bawah pengawasan dokter/tenaga medis.
 12. **Puskesmas (Pusat Kesehatan Masyarakat)** adalah unit pelaksana teknis dinas kesehatan kabupaten/kota yang mempunyai fungsi utama sebagai penyelenggara pelayanan kesehatan tingkat pertama. Wilayah kerja puskesmas maksimal adalah satu kecamatan dan untuk dapat menjangkau wilayah kerjanya, puskesmas mempunyai jaringan pelayanan yang meliputi unit Puskesmas Pembantu (Pustu), unit Puskesmas Keliling (Puskel), dan unit bidan desa/komunitas (Peraturan Menteri Kesehatan RI No. 75 Tahun 2014 Tentang Pusat Kesehatan Masyarakat).
 13. **Imunisasi** adalah memasukkan kuman atau racun penyakit tertentu yang sudah dilemahkan (vaksin) ke dalam tubuh dengan cara disuntik atau diminum
11. **Polyclinic** is a health facility in which to get outpatient services, usually under the control of doctor/medical personnel.
 12. **Public Health Center** is technical implementation unit of regency health department that have the primary function as a first-level health care providers. The working area standard of public health center is one district and to reach their working areas, public health centers have a service network covering subsidiary of public health center, mobile public health center units, and midwife units (Regulation of the Minister of Health of Indonesia Number 75 Year 2014 about Public Health Center).
 13. **Immunization** is putting enervated microbe of a certain disease into human body by injection or drinking (dropping into mouth) to make the body immune to that

(ditetaskan dalam mulut) dengan maksud agar terjadi kekebalan tubuh terhadap penyakit tersebut.

14. **Peristiwa tindak pidana yang dilaporkan** ialah setiap peristiwa yang diterima kepolisian dari laporan masyarakat, atau peristiwa dimana pelakunya tertangkap tangan oleh kepolisian.

15. **Jumlah tindak pidana** menggambarkan jumlah kasus tindak pidana yang terjadi pada kurun waktu tertentu.

16. **Bencana Alam** adalah peristiwa atau serangkaian peristiwa yang mengancam dan mengganggu kehidupan/penghidupan masyarakat yang disebabkan oleh faktor alam antara lain berupa gempa bumi, tsunami, gunung meletus, banjir, kekeringan, angin topan, dan tanah longsor sehingga mengakibatkan kerugian materi maupun non-materi.

disease.

14. **Reported crime incidence** includes all criminal cases reported and received by police office, and all crimes caught by police.

15. **Crime total** refers to the number of criminal cases occurring during a given period.

16. **Natural Disaster** is an event or series of events that threaten and disrupt the lives and livelihoods caused by natural factors such as: earthquake, tsunami, volcanic eruption, flood, flash flood, drought, typhoon/cyclone, and landslide so it can lead to result in loss of material and non-material.

17. Untuk mengukur kemiskinan, BPS menggunakan konsep kemampuan memenuhi kebutuhan dasar (*basic needs approach*). Dengan pendekatan ini, kemiskinan dipandang sebagai ketidakmampuan dari sisi ekonomi untuk memenuhi kebutuhan dasar makanan dan bukan makanan yang diukur dari sisi pengeluaran. Metode yang digunakan adalah menghitung Garis Kemiskinan (GK), yang terdiri dari dua komponen yaitu Garis Kemiskinan Makanan (GKM) dan Garis Kemiskinan Non-Makanan (GKNM). Penghitungan Garis Kemiskinan dilakukan secara terpisah untuk daerah perkotaan dan perdesaan.
17. *To measure poverty, BPS-Statistics Indonesia has used the concept of basic needs approach. Therefore, poverty is viewed as economic inability to fulfill food and non-food basic needs which are measured by consumption/expenditure. The method used is calculating poverty line, which consists of two components that are Food Poverty Line (FPL) and Non-Food Poverty Line (NFPL). The poverty line was calculated separately for urban and rural areas.*
18. **Penduduk miskin** adalah penduduk yang memiliki rata-rata pengeluaran per kapita per bulan di bawah Garis Kemiskinan.
18. *A person whose expenditure per capita per month is below the poverty line is considered to be poor.*
19. **Garis Kemiskinan Makanan (GKM)** merupakan nilai pengeluaran kebutuhan minimum makanan yang disetarakan dengan 2.100
19. ***The Food Poverty Line** refers to the daily minimum requirement of 2,100 kcal per capita per day. The Non-Food Poverty Line refers to the*

kkalori per kapita per hari. Garis Kemiskinan Non-Makanan (GKNM) adalah kebutuhan minimum untuk perumahan, sandang, pendidikan, kesehatan, dan kebutuhan dasar lainnya.

20. **Indeks Pembangunan Manusia (IPM)** menjelaskan bagaimana penduduk dapat mengakses hasil pembangunan dalam memperoleh pendapatan, kesehatan, pendidikan dan sebagainya. IPM diperkenalkan oleh UNDP pada tahun 1990 dan dipublikasikan secara berkala dalam laporan tahunan Human Development Report (HDR). IPM dibentuk oleh 3 (tiga) dimensi dasar: Umur panjang dan hidup sehat; pengetahuan; dan standar hidup layak.

minimum requirement for household necessities for clothing, education, health, and other basic individual needs.

20. **The Human Development Index (HDI)** explains how people can access development results in obtaining income, health, education and so forth. HDI was introduced by United Nations Development Programme (UNDP) in 1990 and published periodically in the annual report of the Human Development Report. HDI was formed by three basic dimensions: a long and healthy life; knowledge; and a decent standard of living.

ULASAN

Tingkat pendidikan penduduk mencerminkan keberhasilan pembangunan suatu bangsa. Pendidikan yang tinggi akan memberi pengaruh positif bagi masa depan bangsa. Pendidikan mempunyai peranan penting dalam kehidupan manusia, oleh karena itu, pemerintah dan masyarakat senantiasa memberikan perhatian yang besar pada perkembangan pendidikan.

Secara umum prasarana gedung sekolah di Kabupaten Lombok Utara telah tersedia di setiap kecamatan mulai dari SD sampai SMA. Selain tersedianya sarana pendidikan berupa gedung sekolah, keberhasilan pembangunan pendidikan juga ditentukan oleh ketersediaan tenaga pengajar atau guru. Analisis lebih lanjut, tentu tidak hanya melihat ketersediaan guru tapi juga kualitas dan tingkat kemampuan mentransfer ilmu ke anak didik.

Berdasarkan data dari Dinas Pendidikan Kabupaten Lombok Utara pada tahun 2016 terdapat 151

DESCRIPTION

The level of population education reflects the success of national development. The good quality of education would give positive effects to the future time. Education plays an important role in human life, so that the government or societies have to pay great attention to education development.

In general, the facilities of school building in Lombok Utara Regency have completely serve from junior school to senior high school. Furthermore completely facilities of school, the success of education developing are depend on number of teachers. In future analysis, not only based on available the number of teachers but also depending by aqualities and the range of avaibilities either teachers or students.

Based on data from the Education Services of Lombok Utara Regency in 2016 there were 151 elementary school, 17 junior high school, and 12 high school.

SD/Sederajat, 125 SLTP/Sederajat, dan 12 SLTA/Sederajat.

Pembangunan dibidang kesehatan bertujuan agar semua lapisan masyarakat memperoleh pelayanan kesehatan secara mudah, murah, dan merata. Dengan meningkatkan pelayanan ini diharapkan akan dapat meningkatkan derajat kesehatan masyarakat. Upaya untuk meningkatkan derajat kesehatan masyarakat ini sudah banyak dilakukan pemerintah antara lain dengan penyediaan berbagai fasilitas kesehatan seperti rumah sakit dan puskesmas, tenaga medis, dan lain-lain. Pada tahun 2016 terdapat 1 buah rumah sakit dan 5 puskesmas.

Salah satu upaya untuk menurunkan tingkat kelahiran adalah dengan program KB. Sejak tahun 1970 program KB sudah digalakkan, diharapkanseluruh pasangan usia subur dapat mempergunakan salah satu alat kontrasepsi/cara yang telah diprogramkan. Pada tahun 2016 jumlah peserta KB aktif di Kabupaten Lombok Utara sebanyak 35 900 orang.

The purpose of health progress is to improve service given out public, easily, cheaply, and distribution equality. Having good service it is hoped that health of public will be better than usual. Health facilities have been supplied such as hospital and public health center, medical personnel, and others. In 2016, has 1 hospital and 5 public health center.

One of government effort to decrease birth rate is to carry out family planning program. Family planning program has been implementing since 1970, it is hoped all. Couples use contaceptive method. In 2016 the number of active family planning acceptors in Lombok Utara Regency is 35 900 people.

The same as our Country Ideology, religious life and belief in God Have to be Improved in order to guide social life and to face any problems appar wich may be inhibited our nation growht.

4.1 PENDIDIKAN/EDUCATION

Tabel 4.1.1 Persentase Penduduk Usia 7–24 Tahun Menurut Jenis Kelamin Kelompok Umur Sekolah dan Partisipasi Sekolah di Kabupaten Lombok Utara, 2016

4.1.1 Persentase Penduduk Usia 7–24 Tahun Menurut Jenis Kelamin Kelompok Umur Sekolah dan Partisipasi Sekolah di Kabupaten Lombok Utara, 2016

Percentage of Population Aged 7-24 Years by Sex Age Group and School Participation in Lombok Utara Regency, 2016

Jenis Kelamin dan Kelompok Umur Sekolah <i>Sex and School Age Group</i>	Angka Partisipasi Sekolah/ <i>School Participation Rate</i>		
	Tidak/Belum Pernah Sekolah <i>Not Never Attending School</i>	Masih Sekolah <i>Attending School</i>	Tidak Sekolah Lagi <i>Not Attending School Anymore</i>
(1)	(2)	(3)	(4)
Laki-Laki/Male			
7–12	...	100	...
13–15	...	100	...
16–18	3.00	68,54	28.45
19–24	...	23,90	76.10
7–24	0.54	74.83	24.63
Perempuan/Female			
7–12	...	100	...
13–15	...	97,72	2.28
16–18	...	62,90	37.10
19–24	2.30	24,16	73.55
7–24	0.60	72.50	26.88
Laki-laki+Perempuan/Male+Female			
7–12	...	100	...
13–15	...	98,95	1.05
16–18	1.51	65,73	32.75
19–24	1.16	24,03	74.81
7–24	0.58	73.68	25.74

Sumber: Survei Sosial Ekonomi Nasional Kor, Maret 2016
Source: National Socio Economic Survey Kor, March 2016

Tabel 4.1.2 Angka Partisipasi Murni (APM) dan Angka Partisipasi Kasar (APK) Menurut Jenjang Pendidikan di Kabupaten Lombok Utara, 2016
Percentage of Population Aged 7-24 Years by Sex Age Group and School Participation in Lombok Utara Regency, 2016

Jenjang Pendidikan <i>Educational Level</i>	APM <i>Net Enrollment Rate</i>	APK <i>Gross Enrollment Rate</i>
(1)	(2)	(3)
SD/MI <i>Elementary School</i>	98,33	109,79
SMP/MTs <i>Junior High School</i>	83,79	101,94
SMA/SMK/MA <i>Senior High School</i>	47,73	69,56
Perguruan Tinggi <i>College</i>	13,35	8,90

Sumber: Survei Sosial Ekonomi Nasional Kor Maret 2016
 Source: *National Socio Economic Survey kor March 2016*

Tabel 4.1.3 Jumlah Sekolah Murid, Guru, dan Rasio Murid-Guru Sekolah Dasar (SD) Menurut Kecamatan di Kabupaten Lombok Utara, 2016
Number of Schools Pupils, Teachers, and School-Teacher Ratio of Primary Schools by Subdistrict in Lombok Utara Regency, 2016

	Kecamatan <i>Subdistrict</i>	Sekolah <i>Schools</i>	Murid <i>Pupils</i>	Guru <i>Teachers</i>	Rasio Murid- Guru <i>Pupil- Teacher Ratio</i>
	(1)	(2)	(3)	(4)	(5)
1	Pemenang	24	3 837	158	24
2	Tanjung	35	4 990	270	18
3	Gangga	31	4 524	189	24
4	Kayangan	27	4 846	125	39
5	Bayan	34	6 108	172	36
	Lombok Utara	151	24 305	914	27

Sumber: Dinas Pendidikan Pemuda dan Olahraga Kabupaten Lombok Utara
 Source: *Education Youth and Sport Office of Lombok Utara Regency*

Tabel 4.1.4 Jumlah Sekolah Murid, Guru, dan Rasio Murid-Guru Madrasah Ibtidaiyah (MI) Menurut Kecamatan di Kabupaten Lombok Utara, 2016
Number of Schools Pupils, Teachers, and School-Teacher Ratio of Madrasah Ibtidaiyah (MI) by Subdistrict in Lombok Utara Regency, 2016

	Kecamatan Subdistrict	Sekolah Schools	Murid Pupils	Guru Teachers	Rasio Murid- Guru/Pupil - Teacher Ratio
	(1)	(2)	(3)	(4)	(5)
1	Pemenang	2	140	8	18
2	Tanjung	5	343	5	69
3	Gangga	8	711	21	34
4	Kayangan	8	828	16	52
5	Bayan	12	1 133	14	81
	Lombok Utara	35	3 155	64	...

Sumber: Dinas Pendidikan Pemuda dan Olahraga Kabupaten Lombok Utara

Source: Education Youth and Sport Office of Lombok Utara Regency

Tabel 4.1.5 Jumlah Sekolah Murid, Guru, dan Rasio Murid-Guru Sekolah Menengah Pertama (SMP) Menurut Kecamatan di Kabupaten Lombok Utara, 2016
Number of Schools Pupils, Teachers, and School-Teacher Ratio of Junior High School by Subdistrict in Lombok Utara Regency, 2016

	Kecamatan <i>Subdistrict</i>	Sekolah <i>Schools</i>	Murid <i>Pupils</i>	Guru <i>Teachers</i>	Rasio Murid- Guru/Pupil - Teacher Ratio
	(1)	(2)	(3)	(4)	(5)
1	Pemenang	2	147	29	5
2	Tanjung	4	671	87	8
3	Gangga	3	490	61	8
4	Kayangan	3	399	37	11
5	Bayan	5	678	57	12
	Lombok Utara	17	2 385	271	9

Sumber: Dinas Pendidikan Pemuda dan Olahraga Kabupaten Lombok Utara
 Source: *Education Youth and Sport Office of Lombok Utara Regency*

Tabel 4.1.6 Jumlah Sekolah Murid, Guru, dan Rasio Murid-Guru Madrasah Tsanawiyah (MTs) Menurut Kecamatan di Kabupaten Lombok Utara, 2016
Number of Schools Pupils, Teachers, and School-Teacher Ratio of Madrasah Tsanawiyah (MTs) by Subdistrict in Lombok Utara Regency, 2016

	Kecamatan Subdistrict	Sekolah Schools	Murid Pupils	Guru Teachers	Rasio Murid- Guru/Pupil - Teacher Ratio
	(1)	(2)	(3)	(4)	(5)
1	Pemenang	10	1 213	208	6
2	Tanjung	6	415	87	5
3	Gangga	9	775	141	6
4	Kayangan	12	1 112	170	6
5	Bayan	9	535	134	4
	Lombok Utara	46	4 050	740	5

Sumber: Dinas Pendidikan Pemuda dan Olahraga Kabupaten Lombok Utara

Source: Education Youth and Sport Office of Lombok Utara Regency

Tabel 4.1.7 Jumlah Sekolah Murid, Guru, dan Rasio Murid-Guru Sekolah Menengah Atas (SMA) Menurut Kecamatan di Kabupaten Lombok Utara, 2016
Number of Schools Pupils, Teachers, and School-Teacher Ratio of Senior High School by Subdistrict in Lombok Utara Regency, 2016

	Kecamatan <i>Subdistrict</i>	Sekolah <i>Schools</i>	Murid <i>Pupils</i>	Guru <i>Teachers</i>	Rasio Murid- Guru/Pupil - Teacher Ratio
	(1)	(2)	(3)	(4)	(5)
1	Pemenang	1	472	31	15
2	Tanjung	2	1 039	91	11
3	Gangga	1	745	46	16
4	Kayangan	1	729	56	13
5	Bayan	3	820	57	14
	Lombok Utara	8	3 805	281	14

Sumber: Dinas Pendidikan Pemuda dan Olahraga Kabupaten Lombok Utara

Source: Education Youth and Sport Office of Lombok Utara Regency

Tabel 4.1.8 Jumlah Sekolah Murid, Guru, dan Rasio Murid-Guru Sekolah Menengah Kejuruan (SMK) Menurut Kecamatan di Kabupaten Lombok Utara, 2015
Number of Schools Pupils, Teachers, and School-Teacher Ratio of Vocational High School by Subdistrict in Lombok Utara Regency, 2015

	Kecamatan <i>Subdistrict</i>	Sekolah <i>Schools</i>	Murid <i>Pupils</i>	Guru <i>Teachers</i>	Rasio Murid- Guru/ Pupil - Teacher Ratio
	(1)	(2)	(3)	(4)	(5)
1	Pemenang	2	345	53	7
2	Tanjung	2	1 022	77	13
3	Gangga	3	496	49	10
4	Kayangan	2	74	17	4
5	Bayan	3	438	58	8
	Lombok Utara	12	2 375	254	9

Sumber: Dinas Pendidikan Pemuda dan Olahraga Kabupaten Lombok Utara

Source: Education Youth and Sport Office of Lombok Utara Regency

Tabel 4.1.9 Jumlah Sekolah Murid, Guru, dan Rasio Murid-Guru Pondok Pesantren Menurut Kecamatan di Kabupaten Lombok Utara, 2016
Number of Schools Pupils, Teachers, and School-Teacher Ratio of Pondok Pesantren by Subdistrict in Lombok Utara Regency, 2016

Kecamatan <i>Subdistrict</i>	Sekolah <i>Schools</i>	Murid <i>Pupils</i>	Guru <i>Teachers</i>	Rasio Murid- Guru/Pupil - Teacher Ratio
(1)	(2)	(3)	(4)	(5)
1 Pemenang	7	1 507	137	11
2 Tanjung	3	545	74	7
3 Gangga	2	372	18	21
4 Kayangan	7	2 208	217	10
5 Bayan	3	733	98	7
Lombok Utara	22	5 365	544	10

Sumber: Kantor Kementerian Agama Kabupaten Lombok Utara

Source: Ministry of Religion Office of Lombok Utara Regency

4.2 KESEHATAN/HEALTH

Tabel 4.2.1 Jumlah Fasilitas Kesehatan Menurut Kecamatan di Kabupaten Lombok Utara, 2016
Number of Health Facilities by Subdistrict in Lombok Utara Regency, 2016

Kecamatan Subdistrict	Rumah Sakit Hospital	Puskesmas Public Health Clinic (PHC)	Puskesmas Keliling Mobile PHC	Puskesmas Pembantu Supporting PHC
(1)	(2)	(3)	(4)	(5)
1 Pemenang	-	2	-	7
2 Tanjung	1	1	-	5
3 Gangga	-	1	1	5
4 Kayangan	-	2	1	5
5 Bayan	-	2	1	8
Lombok Utara	1	8	3	30

Sumber: Dinas Kesehatan Kabupaten Lombok Utara

Source: Health Office of Lombok Utara Regency

Tabel 4.2.1 Lanjutan
Table Continued

	Kecamatan Subdistrict	Poskesdes Medical Village Center	Posyandu Medical Integrated Service	Polindes Childbirth Clinic Service
	(1)	(2)	(3)	(4)
1	Pemenang	11	51	-
2	Tanjung	8	84	-
3	Gangga	9	79	-
4	Kayangan	12	88	-
5	Bayan	10	91	-
	Lombok Utara	50	393	-

Sumber: Dinas Kesehatan Kabupaten Lombok Utara

Source: Health Office of Lombok Utara Regency

Tabel 4.2.2 Jumlah Fasilitas Kesehatan yang Memiliki Fasilitas Rawat Inap Menurut Kecamatan di Kabupaten Lombok Utara, 2016
Number of Health Facility Which Have Stay Care Facility by Subdistrict in Lombok Utara Regency, 2016

Kecamatan Subdistrict	Rumah Sakit Hospital	Puskesmas Public Health Clinic (PHC)	Puskesmas Pembantu Supporting PHC	Jumlah Total
(1)	(2)	(3)	(4)	(5)
1 Pemenang	-	2	-	2
2 Tanjung	1	1	-	2
3 Gangga	-	1	-	1
4 Kayangan	-	1	-	1
5 Bayan	-	1	-	1
Lombok Utara	1	6	-	7

Sumber: Dinas Kesehatan Kabupaten Lombok Utara

Source: Health Office of Lombok Utara Regency

Tabel 4.2.3 Jumlah Fasilitas Kesehatan yang Memiliki Fasilitas Pelayanan Kehamilan dan Persalinan Menurut Kecamatan di Kabupaten Lombok Utara, 2016
Number of Health Facility Which Have Pregnancy and Childbirth Facility by Subdistrict in Lombok Utara Regency, 2016

Kecamatan Subdistrict	Puskesmas Public Health Clinic (PHC)	Puskesmas Pembantu Supporting PHC	Poskesdes Medical Village Center	Jumlah Total
(1)	(2)	(3)	(4)	(5)
1 Pemenang	2	-	11	13
2 Tanjung	1	-	8	9
3 Gangga	1	-	9	10
4 Kayangan	2	-	12	14
5 Bayan	2	-	10	12
Lombok Utara	8	-	50	58

Sumber: Dinas Kesehatan Kabupaten Lombok Utara

Source: Health Office of Lombok Utara Regency

Tabel 4.2.4 Jumlah Tenaga Kesehatan Menurut Kecamatan dan Jenis Kelamin di Kabupaten Lombok Utara, 2016
Number of Medical Personnel by Subdistrict and Sex in Lombok Utara Regency, 2016

Kecamatan Subdistrict	Dokter Spesialis Specialist Doctor		Dokter Umum Public Doctor		Dokter Gigi Dentist	
	Laki-Laki Male	Perempuan Female	Laki-Laki Male	Perempuan Female	Laki-Laki Male	Perempuan Female
(1)	(2)	(3)	(4)	(5)	(6)	(7)
1. Pemenang	-	-	1	4	2	2
2. Tanjung	-	-	1	2	1	1
3. Gangga	-	-	2	3	1	1
4. Kayangan	-	-	3	2	1	1
5. Bayan	-	-	2	2	1	1
6. Rumah Sakit	6	2	10	7	1	1
Jumlah/ Total	6	2	19	20	7	7

Tabel 4.2.4 Lanjutan
Table Continued

Kecamatan Subdistrict	Bidan Midwife		Perawat Nurse		Perawat Gigi Dentist Nurse	
	Laki-Laki Male	Perempuan Female	Laki-Laki Male	Perempuan Female	Laki-Laki Male	Perempuan Female
(1)	(2)	(3)	(4)	(5)	(6)	(7)
1. Pemenang	-	38	24	49	2	1
2. Tanjung	-	28	13	27	-	1
3. Gangga	-	29	14	29	-	1
4. Kayangan	-	38	24	50	1	3
5. Bayan	-	45	23	48	3	1
6. Rumah Sakit	-	28	40	45	-	4
Jumlah/ Total	-	206	138	248	6	11

Tabel 4.2.4 Lanjutan
Table Continued

Kecamatan Subdistrict	Kesehatan Masyarakat Public Health		Kesehatan Lingkungan Environmental Health		Tenaga Gizi Nutritionist	
	Laki-Laki Male	Perempuan Female	Laki-Laki Male	Perempuan Female	Laki-Laki Male	Perempuan Female
(1)	(2)	(3)	(4)	(5)	(6)	(7)
1. Pemenang	-	3	3	-	-	7
2. Tanjung	-	-	1	2	1	2
3. Gangga	-	-	1	1	-	5
4. Kayangan	1	-	1	-	1	2
5. Bayan	1	3	1	1	-	3
6. Rumah Sakit	3	-	1	-	-	3
Jumlah/ Total	4	6	8	4	2	22

Tabel 4.2.4 Lanjutan
Table Continued

Kecamatan Subdistrict	Tenaga Farmasi Pharmaceutical personnel		Apoteker Pharmacist		Analisis Kesehatan Health Analisis	
	Laki-Laki Male	Perempuan Female	Laki-Laki Male	Perempuan Female	Laki-Laki Male	Perempuan Female
(1)	(2)	(3)	(4)	(5)	(6)	(7)
1. Pemenang	-	5	-	-	-	1
2. Tanjung	1	3	-	-	-	2
3. Gangga	-	4	-	-	-	2
4. Kayangan	1	1	-	-	-	2
5. Bayan	-	3	-	-	-	1
6. Rumah Sakit	4	4	1	4	4	5
Jumlah/ Total	6	20	1	4	4	14

Sumber: Dinas Kesehatan Kabupaten Lombok Utara

Source: Health Office of Lombok Utara Regency

Tabel 4.2.5 Jumlah Kunjungan Pasien Menurut Kecamatan di Kabupaten Lombok Utara, 2016
Table *Number of Patient Visit by Subistrict in Lombok Utara Regency, 2016*

Kecamatan Subdistrict	Kunjungan Pasien Patient Visit		
	Rawat Inap Inpatient	Rawat Jalan Outpatient	Jumlah Total
(1)	(2)	(3)	(4)
1. Pemenang	1 301	36 387	37 688
2. Tanjung	1 338	30 408	31 746
3. Gangga	457	34 648	35 105
4. Kayangan	732	26 981	27 713
5. Bayan	884	46 981	47 865
Jumlah/Total	4 712	175 405	180 117

Sumber: Dinas Kesehatan Kabupaten Lombok Utara

Source: Health Office of Lombok Utara Regency

Tabel 4.2.6 Jumlah Kelahiran dan Kematian Bayi Menurut Kecamatan dan Jenis Kelamin di Kabupaten Lombok Utara, 2016
Table *Number of Fertility and Mortality Infant by Subdistrict and Sex in Lombok Utara Regency, 2016*

Kecamatan Subdistrict	Bayi Lahir Hidup <i>Life Birth Infant</i>		Kematian Bayi <i>Infant Mortality</i>	
	Laki-Laki <i>Male</i>	Perempuan <i>Female</i>	Laki-Laki <i>Male</i>	Perempuan <i>Female</i>
(1)	(2)	(3)	(4)	(5)
1. Pemenang	339	461	1	10
2. Tanjung	517	461	8	2
3. Gangga	490	408	5	3
4. Kayangan	461	465	9	2
5. Bayan	561	486	14	5
Jumlah/ Total	2 368	2 281	37	22

Sumber: Dinas Kesehatan Kabupaten Lombok Utara

Source: *Health Office of Lombok Utara Regency*

Tabel 4.2.7 Jumlah Kematian Ibu Maternal Menurut Kecamatan di Kabupaten Lombok Utara, 2016
Number of Maternal Mortality by Subdistrict in Lombok Utara Regency, 2016

Kecamatan <i>Subdistrict</i>	Kematian Saat Hamil <i>Death While Pregnant</i>	Kematian Saat Bersalin <i>Maternity Death</i>	Kematian Saat Masa Nifas <i>Death During Puerperium</i>
(1)	(2)	(3)	(4)
1. Pemenang	-	-	-
2. Tanjung	-	-	-
3. Gangga	-	-	-
4. Kayangan	-	2	-
5. Bayan	-	-	-
Jumlah/Total	-	2	-

Sumber: Dinas Kesehatan Kabupaten Lombok Utara
 Source: *Health Office of Lombok Utara Regency*

Tabel 4.2.8 Jumlah Kasus 10 Penyakit Utama Pada Puskesmas di Kabupaten Lombok Utara, 2016
Number of Case of 10 Main Disease on Public Health Center in Lombok Utara Regency, 2016

Jenis Penyakit <i>Type of Disease</i>	Jumlah <i>Total</i>
(1)	(2)
Infeksi Akut Lain Pada Saluran Pernapasan Bagian Atas <i>Other Acute Infections In Upper Respiratory Tract</i>	27 496
Penyakit pada Sistem Otot dan Jaringan Pengikat (Rematik) <i>Diseases of the Muscle System (Rheumatic)</i>	7 691
Penyakit Kulit Infeksi <i>Skin Disease Infection</i>	8 094
Gastritis <i>Gastritis</i>	9 866
Infeksi Lain Pada Saluran Pernapasan Bagian Atas <i>Other Infection On Upper Respiratory Tract</i>	6 105
Penyakit Kulit Alergi <i>Allergic Skin Disease</i>	4 778
Darah Tinggi <i>High blood pressure</i>	6 823
Diare <i>Diarrhea</i>	5 728
Kecelakaan Angkutan Darat <i>Land Transport Accident</i>	1 935
Demam Sebab Lain <i>Fever Another Cause</i>	4 705

Sumber: Dinas Kesehatan Kabupaten Lombok Utara
 Source: Health Office of Lombok Utara Regency

Tabel 4.2.9 Jumlah Pasangan Usia Subur (PUS) Menurut Kecamatan dan Kelompok Umur di Kabupaten Lombok Utara, 2016
Table Number of Fertile Couple by Subdistrict and Age Group in Lombok Utara Regency, 2016

Kecamatan Subdistrict	Pasangan Usia Subur (PUS) Fertile Couple	Kelompok Umur Age Group		
		< 20	20 – 29	30 – 49
(1)	(2)	(3)	(4)	(5)
1. Pemenang	8 666	117	3 957	4 592
2. Tanjung	11 046	281	3 445	7 320
3. Gangga	8 583	125	3 155	6 303
4. Kayangan	9 744	488	3 655	5 601
5. Bayan	11 905	1 021	4 843	6 041
Jumlah/Total	49 944	2 032	19 055	29 857

Sumber: Dinas Pengendalian Penduduk, KB dan Pemdes Kabupaten Lombok Utara

Source: Population Control and Family Planning Office of Lombok Utara Regency

Tabel 4.2.10 Jumlah Pasangan Usia Subur (PUS), Akseptor KB Baru dan Aktif serta Klinik Pelayanan KB Menurut Kecamatan di Kabupaten Lombok Utara, 2016
Number of Fertile Couple, New and Active Acceptor of Family Planning and Family Planning Clinic by Subdistrict in Lombok Utara Regency, 2016

Kecamatan Subdistrict	Pasangan Usia Subur Fertile Couple	Akseptor KB Baru New Family Planning Acceptor		Akseptor KB Aktif Active Family Planning Acceptor		Jumlah Klinik Pelayanan KB Number of Family Planning Clinic
		Jumlah Total	%	Jumlah Total	%	
(1)	(2)	(3)	(4)	(5)	(6)	(7)
1. Pemenang	8 666	989	11.41	6 150	70.97	14
2. Tanjung	11 046	1 700	15.39	7 337	66.42	9
3. Gangga	9 583	1 501	15.66	6 986	72.90	10
4. Kayangan	9 744	1 572	16.13	6 874	70.55	12
5. Bayan	11 905	1 260	10.58	8 553	71.84	12
Jumlah/Total	50 944	7 022	69.17	35 900	353	57

Sumber: Dinas Pengendalian Penduduk, KB dan Pemdes Kabupaten Lombok Utara

Source: Population Control and Family Planning Office of Lombok Utara Regency

Tabel 4.2.11 Jumlah Peserta KB Aktif Menurut Kecamatan dan Jenis Konstrasepsi di Kabupaten Lombok Utara, 2016
Number of Active Acceptor of Family Planning by Subdistrict and Type of Contraception in Lombok Utara Regency, 2016

Kecamatan Subdistrict	PPM	Peserta KB Aktif Family Planning Participants			
		IUD	MOW	MOP	Kondom Condom
(1)	(2)	(3)	(4)	(5)	(6)
1. Pemenang	6 066	149	-	23	381
2. Tanjung	7 732	527	19	88	65
3. Gangga	6 708	467	8	21	72
4. Kayangan	6 821	148	15	39	230
5. Bayan	8 334	651	91	192	256
Lombok Utara	35 661	1 942	133	363	1 004

Tabel 4.2.11 Lanjutan
Table Continued

Kecamatan <i>Subdistrict</i>	Peserta KB Aktif <i>Family Planning Participants</i>		
	Suntik <i>Injection</i>	PIL <i>Pill</i>	Implan <i>Implant</i>
(1)	(3)	(4)	(5)
1. Pemenang	3 939	1 141	517
2. Tanjung	3 356	2 093	1 187
3. Gangga	3 166	1 864	1 388
4. Kayangan	3 461	1 131	1 850
5. Bayan	2 983	1 218	3 159
Lombok Utara	16 905	7 447	8 103

Sumber: Dinas Pengendalian Penduduk, KB dan Pemdes Kabupaten Lombok Utara

Source: Population Control and Family Planning Office of Lombok Utara Regency

Tabel 4.2.12 Jumlah Peserta KB Baru Menurut Kecamatan dan Jenis Konstrasepsi di Kabupaten Lombok Utara, 2016
Number of New Acceptor of Family Planning by Subdistrict and Type of Contraception in Lombok Utara Regency, 2016

Kecamatan Subdistrict	PPM	Peserta KB Aktif Family Planning Participants			
		IUD	MOW	MOP	Kondom Condom
(1)	(2)	(3)	(4)	(5)	(6)
1. Pemenang	1 389	64	-	-	15
2. Tanjung	1 643	269	-	24	20
3. Gangga	1 290	59	-	-	40
4. Kayangan	1 727	69	-	3	101
5. Bayan	2 241	133	-	1	13
Lombok Utara	8 290	594	-	28	189

Tabel 4.2.12 Lanjutan
Table Continued

Kecamatan <i>Subdistrict</i>	Peserta KB Aktif <i>Family Planning Participants</i>		
	Suntik <i>Injection</i>	PIL <i>Pill</i>	Implan <i>Implant</i>
(1)	(3)	(4)	(5)
1. Pemenang	652	89	169
2. Tanjung	1 011	105	271
3. Gangga	1 069	113	220
4. Kayangan	745	293	361
5. Bayan	740	39	334
Lombok Utara	4 217	639	1 355

Sumber: Dinas Pengendalian Penduduk, KB dan Pemdes Kabupaten Lombok Utara

Source: Population Control and Family Planning Office of Lombok Utara Regency

4.3 AGAMA/RELIGION

Tabel 4.3.1 Jumlah Penduduk Menurut Kecamatan dan Agama yang Dianut di Kabupaten Lombok Utara, 2016
Table Population by Subdistrict and Religion in Lombok Utara Regency, 2016

Kecamatan Subdistrict	Islam Islam	Kristen Protestan Christiant	Katolik Catholic	Hindu Hindu	Budha Buddha	Jumlah Total
(1)	(2)	(3)	(4)	(5)	(6)	(7)
1. Pemenang	29 874	-	-	3 812	1 300	34 986
2. Tanjung	43 119	10	-	10 217	5 511	58 857
3. Gangga	39 685	7	6	1 477	4 231	45 406
4. Kayangan	41 933	-	-	1 166	-	43 099
5. Bayan	43 266	-	3	1 163	311	44 743
Jumlah/Total	197 877	17	9	17 835	11 353	227 091

Sumber: Kantor Kementerian Agama Kabupaten Lombok Utara

Source: Ministry of Religion Office of Lombok Utara Regency

Tabel 4.3.2 Jumlah Tempat Peribadatan Menurut Kecamatan di Kabupaten Lombok Utara, 2016
Number of Worship Facilities by Subdistrict in Lombok Utara Regency, 2016

Kecamatan <i>Subdistrict</i>	Masjid <i>Mosque</i>	Mushola <i>Mushola</i>	Gereja Protestan <i>Christian Church</i>	Gereja Katholik <i>Catholic Church</i>	Pura <i>Temple</i>	Vihara <i>Vihara</i>
(1)	(2)	(3)	(4)	(5)	(6)	(7)
1. Pemenang	35	55	-	5	2	35
2. Tanjung	81	54	-	14	15	81
3. Gangga	56	94	-	4	8	56
4. Kayangan	68	66	-	2	-	68
5. Bayan	81	66	-	7	3	81
Jumlah/Total	321	335	-	32	28	321

Sumber: Kantor Kementerian Agama Kabupaten Lombok Utara

Source: Ministry of Religion Office of Lombok Utara Regency

Tabel 4.3.3 Jumlah Pernikahan Menurut Kecamatan di Kabupaten Lombok Utara, 2016
Number of Mariagges by Subdistrict in Lombok Utara Regency, 2016

Kecamatan Subdistrict	Nikah Marriages
(1)	(2)
1. Pemenang	371
2. Tanjung	415
3. Gangga	438
4. Kayangan	629
5. Bayan	547
Jumlah/Total	2 400

Sumber: Kantor Kementerian Agama Kabupaten Lombok Utara
 Source: Ministry of Religion Office of Lombok Utara Regency

Tabel 4.3.4 Jumlah Pemberangkatan Jemaah Haji Menurut Kecamatan dan Jenis Kelamin di Kabupaten Lombok Utara, 2016
Number of Hajj Pilgrims Departured by Subdistrict and Sex in Lombok Utara Regency, 2016

Kecamatan Subdistrict	Berangkat/Departed			Kembali Return	Meninggal Died	Bermukim Living
	Laki-Laki Male	Perempuan Female	Jumlah Total			
(1)	(2)	(3)	(4)	(5)	(6)	(7)
1. Pemenang	9	6	15	14	1	-
2. Tanjung	7	6	13	13	-	-
3. Gangga	3	5	8	8	-	-
4. Kayangan	3	4	7	7	-	-
5. Bayan	7	1	8	8	-	-
Jumlah/Total	29	22	51	50	1	-

Sumber: Kantor Kementerian Agama Kabupaten Lombok Utara

Source: Ministry of Religion Office of Lombok Utara Regency

Tabel 4.3.5 Jumlah Majelis Taklim Dan Pengajian Menurut Kecamatan di Kabupaten Lombok Utara, 2016
Number of Religion Discussion Groups by Subdistrict in Lombok Utara Regency, 2016

Kecamatan <i>Subdistrict</i>	Majelis Taklim <i>Religion Assemby</i>	Pengajian Umum <i>General Discussion of Religion</i>	TPQ <i>Quran Education</i>	Pengajian Khusus Anak <i>Children General Discussion of Religion</i>
(1)	(2)	(3)	(4)	(5)
1. Pemenang	50	20	104	-
2. Tanjung	60	1	82	-
3. Gangga	44	1	78	-
4. Kayangan	64	2	70	-
5. Bayan	32	31	102	-
Jumlah/Total	250	55	436	-

Sumber: Kantor Kementerian Agama Kabupaten Lombok Utara
 Source: Ministry of Religion Office of Lombok Utara Regency

Tabel 4.3.6 Jumlah Tanah Wakaf Menurut Kecamatan di Kabupaten Lombok Utara, 2016
Table *Number of Waqf Land by Subdistrict in Lombok Utara Regency, 2016*

Kecamatan Subdistrict	Lokasi Location		Bersertifikat Certified		Belum Bersertifikat Uncertified	
	Jumlah Total	Luas Area (m ²)	Jumlah Total	Luas Area (m ²)	Jumlah Total	Luas Area (m ²)
(1)	(2)	(3)	(4)	(5)	(6)	(7)
1. Pemenang	84	196 142	46	139 425	38	56 717
2. Tanjung	178	3 831 746	104	3 702 950	74	128 796
3. Gangga	231	422 562	140	184 034	91	238 528
4. Kayangan	160	324 543	82	150 014	78	174 529
5. Bayan	111	416 651	66	305 904	45	110 747
Jumlah Total	764	5 191 644	438	4 482 327	326	709 317

Sumber: Kantor Kementerian Agama Kabupaten Lombok Utara

Source: Ministry of Religion Office of Lombok Utara Regency

4.4 KRIMINALITAS/CRIME

Tabel 4.4.1 Jumlah Kantor Polisi dan Pos Polisi Menurut Kecamatan di Kabupaten Lombok Utara, 2016
Number of Police Office and Police Station by Subdistrict in Lombok Utara Regency, 2016

Kecamatan <i>Subdistrict</i>	Kepolisian Sektor <i>Subdistrict Police Office</i>	Pos Polisi <i>Police Station</i>
(1)	(2)	(3)
1. Pemenang	1	1
2. Tanjung	1	-
3. Gangga	1	-
4. Kayangan	1	-
5. Bayan	1	-
Jumlah/Total	5	1

Sumber: Kepolisian Resort Lombok Utara

Source: Police Resort of Lombok Utara

Tabel 4.4.2 Jumlah Kecelakaan Lalu Lintas dan Kerugian Materi Menurut Kecamatan di Kabupaten Lombok Utara, 2016
Number of Traffic Accident and Material Lost by Subdistrict in Lombok Utara Regency, 2016

Kecamatan Subdistrict	Jumlah Kecelakaan Number of Traffic Accident	Kerugian Materi Material Lost (rupiah)
(1)	(2)	(3)
1. Pemenang	8	8 800 ,000
2. Tanjung	8	16 750 000
3. Gangga	14	19 250 000
4. Kayangan	5	5 150 000
5. Bayan	3	41 600 000
Jumlah/Total	38	91 550 000

Sumber: Kepolisian Resort Lombok Utara

Source: Police Resort of Lombok Utara

Tabel 4.4.3 Jumlah Kecelakaan Lalu Lintas Menurut Kecamatan dan Korban Kecelakaan di Kabupaten Lombok Utara, 2016
Table *Number of Traffic Accident by Subdistrict and Accident Victim in Lombok Utara Regency, 2016*

Kecamatan <i>Subdistrict</i>	Korban Kecelakaan/ <i>Accident Victim</i>		
	Meninggal <i>Died</i>	Luka Berat <i>Serious Injury</i>	Luka Ringan <i>Minor Injury</i>
(1)	(2)	(3)	(4)
1. Pemenang	5	-	8
2. Tanjung	7	-	13
3. Gangga	8	1	24
4. Kayangan	4	-	1
5. Bayan	1	-	3
Jumlah/Total	25	1	51

Sumber: Kepolisian Resort Lombok Utara

Source: Police Resort of Lombok Utara

Tabel 4.4.4 Jumlah Pelanggaran Lalu Lintas Menurut Kecamatan dan Jenis Kelamin di Kabupaten Lombok Utara, 2016
Number of Traffic Violation by Subdistrict and Sex in Lombok Utara Regency, 2016

Kecamatan Subdistrict	Jumlah Pelanggaran Lalu Lintas Number of Traffic Violation		
	Laki-Laki Male	Perempuan Female	Jumlah Total
(1)	(2)	(3)	(4)
1. Pemenang	131	18	149
2. Tanjung	396	81	477
3. Gangga	84	72	156
4. Kayangan	91	23	114
5. Bayan	85	7	92
Jumlah/Total	787	201	988

Sumber: Kepolisian Resort Lombok Utara

Source: Police Resort of Lombok Utara

Tabel 4.4.5 Jumlah Pelanggaran Lalu Lintas Menurut Kecamatan dan Jenis Pelanggaran di Kabupaten Lombok Utara, 2016
Number of Traffic Violation by Subdistrict and Violation Type in Lombok Utara Regency, 2016

Kecamatan <i>Subdistrict</i>	Tanpa SIM <i>Without Driving Licence</i>	Tanpa STNK <i>Without Vehicle Registration Certificate</i>	Tanpa Helm <i>Without Helmet</i>	Kelengkapan Kendaraan <i>Completeness of Vehicle</i>	Rambu Lalu Lintas <i>Traffic Sign</i>
(1)					
1. Pemenang	87	10	50	2	-
2. Tanjung	293	40	130	8	6
3. Gangga	76	15	60	5	-
4. Kayangan	45	8	55	6	-
5. Bayan	37	5	43	7	-
Jumlah/Total	268	78	338	28	6

Sumber: Kepolisian Resort Lombok Utara
 Source: Police Resort of Lombok Utara

4.5 KEMISKINAN/POVERTY

Tabel 4.5.1 Garis Kemiskinan dan Penduduk Miskin di Kabupaten Lombok Utara, 2010-2016
Table *Poverty Line and Number of Poor People in Lombok Utara Regency, 2010–2016*

Tahun Year	Garis Kemiskinan Poverty Line (rupiah)	Penduduk Miskin Number of Poor People	
		Jumlah Total (000)	Persentase Percentage
(1)	(2)	(3)	(4)
2010	261 819	86,34	43,14
2011	287 307	79,54	39,27
2012	315 276	73,48	35,97
2013	332 073	75,45	35,87
2014	347 150	72,19	34,27
2015	363 367	72,28	34,13
2016	387 265	71,02	33,21

Sumber: Survei Sosial Ekonomi Nasional Maret
 Source: National Social Economic Survey on March

Tabel 4.5.2 Indeks Keparahan dan Indeks Kedalaman Kemiskinan di Kabupaten Lombok Utara, 2010-2016
Poverty Line and Number of Poor People in Lombok Utara Regency, 2010–2016

Tahun Year	Indeks Kedalaman Kemiskinan (P1) <i>Index Depth of Poverty</i>	Indeks Keparahan Kemiskinan (p2) <i>Index of Severity of Poverty</i>
(1)	(2)	(3)
2010	9,33	2,73
2011	8,07	2,36
2012	7,51	2,25
2013	7,64	2,37
2014	7,28	2,26
2015	7,50	2,61
2016	7,06	2,22

Sumber: Survei Sosial Ekonomi Nasional Maret
 Source: National Social Economic Survey on March

4.6 PERADILAN/*JUSTICE*

Tabel 4.6.1 Jumlah Perkara Perceraian yang Diputuskan Pada Pengadilan Agama Giri Menang Menurut Kecamatan di Kabupaten Lombok Utara, 2016
Number of Divorce Case Decided on Giri Menang Religious Courts by Subdistrict in Lombok Utara Regency, 2016

Kecamatan <i>Subdistrict</i>	Jumlah Perkara <i>Number Of Cases</i>
(1)	(2)
1. Pemenang	65
2. Tanjung	64
3. Gangga	63
4. Kayangan	62
5. Bayan	63
Jumlah/Total	317

Sumber: Pengadilan Agama Giri Menang

Source: Religious Courts of Giri Menang

Tabel 4.6.2 Jumlah Perkara yang Diterima Pengadilan Agama Giri Menang Menurut Kecamatan di Kabupaten Lombok Utara, 2016
Number of Case be Accepted in Giri Menang Religious Courts by Subdistrict in Lombok Utara Regency, 2016

Kecamatan Subdistrict	Jumlah Perkara Number Of Cases
(1)	(2)
1. Awal Tahun/ <i>Beginning of The Year</i>	127
2. Perkara Baru/ <i>New Case</i>	2 431
Jumlah/Total	2 558
3. Dicabut/ <i>Revoked</i>	98
4. Diputus/ <i>Decided</i>	2 331
5. Akhir Tahun/ <i>End of The Year</i>	129

Sumber: Pengadilan Agama Giri Menang
 Source: Religious Courts of Giri Menang

4.7 LAINNYA/OTHER

Tabel 4.7.1 Jumlah Bencana Alam yang Terjadi Menurut Kecamatan di Kabupaten Lombok Utara, 2016
Table *Number of Natural Disaster that Occured by Subdistrict in Lombok Utara Regency, 2016*

Kecamatan <i>Subdistrict</i>	Jenis Bencana <i>Type of Disaster</i>	Jumlah Kejadian <i>Number of Occurrences</i>	Jumlah Korban <i>Number of Victim</i>	
			Jiwa <i>Person</i>	Material <i>Material (Rp)</i>
(1)	(2)	(3)	(4)	(5)
1. Pemenang	Kebakaran/ <i>Fire</i>	3	-	301 500 000
	Banjir/ <i>Flood</i>	-	-	-
2. Tanjung	Kebakaran/ <i>Fire</i>	2	-	1 052 000 000
	Banjir/ <i>Flood</i>	-	-	-
3. Gangga	Kebakaran/ <i>Fire</i>	3	-	25 000 000
	Banjir/ <i>Flood</i>	-	-	-
4. Kayangan	Kebakaran/ <i>Fire</i>	1	-	200 000 000
	Banjir/ <i>Flood</i>	-	-	-
5. Bayan	Kebakaran/ <i>Fire</i>	2	-	30 000 000
	Banjir/ <i>Flood</i>	-	-	-
Jumlah/Total		11	0	1 608 500 000

Sumber: Kantor Kesatuan Bangsa dan Politik Kabupaten Lombok Utara

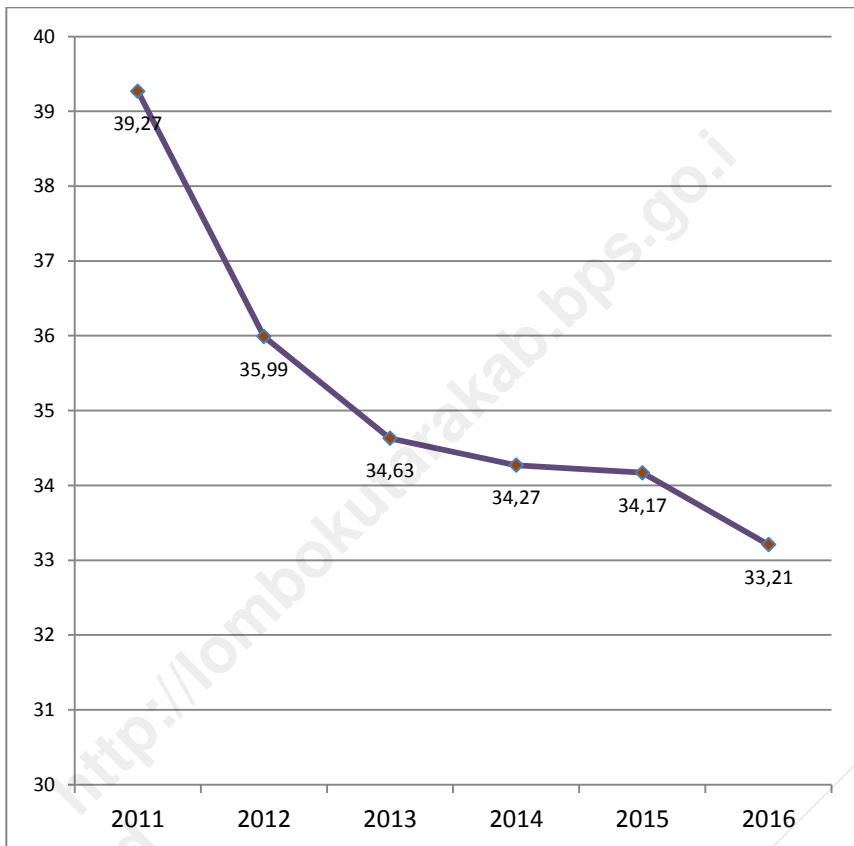
Source: National Unity and Politic Office of Lombok Utara Regency

Tabel 4.7.2 Jumlah Penempatan Tenaga Kerja Indonesia (TKI) Luar Negeri Menurut Kecamatan dan Jenis Kelamin di Kabupaten Lombok Utara, 2016
Number of Placement Indonesian Labor Abroad by Subdistrict and Sex in Lombok Utara Regency, 2016

Kecamatan <i>Subdistrict</i>	Kartu Tanda Penduduk/ <i>Identity Card</i>		
	Laki-Laki <i>Male</i>	Perempuan <i>Female</i>	Jumlah <i>Total</i>
(1)	(2)	(3)	(4)
1 Pemenang	66	59	125
2 Tanjung	314	54	368
3 Gangga	185	47	232
4 Kayangan	195	162	357
5 Bayan	7	2	9
Lombok Utara	767	324	1 091

Sumber: Dinas Tenaga Kerja, Penanaman Modal dan Pelayanan Satu Pintu Lombok Utara
 Source: *Manpower, Investment and One Stop Service Office of Lombok Utara Regency*

Gambar 4 Perkembangan Persentase Penduduk Miskin di Kabupaten Lombok Utara, 2011-2016
Picture **Growth of Poor Percentage People in Lombok Utara Regency, 2011-2016**



5

**PERTANIAN
AGRICULTURE**

<http://lombokutarakab.go.id>

PENJELASAN TEKNIS

1. **Lahan sawah** adalah lahan pertanian yang berpetak-petak dan dibatasi oleh pematang (galengan), saluran untuk menahan/ menyalurkan air, yang biasanya ditanami padi sawah tanpa memandang dari mana diperoleh atau status lahan tersebut. Lahan yang dimaksud termasuk lahan yang terdaftar di Pajak Bumi Bangunan, lahan Pembangunan Daerah, lahan bengkok, lahan serobotan, lahan rawa yang ditanami padi dan lahan bekas tanaman tahunan yang telah dijadikan sawah, baik yang ditanami padi, palawija atau tanaman semusim lainnya.
2. **Tegal/Kebun** adalah lahan pertanian bukan sawah (lahan kering) yang ditanami tanaman semusim atau tahunan dan terpisah dengan halaman sekitar rumah serta penggunaannya tidak berpindah pindah.

TECHNICAL NOTES

1. **Wetland** is agricultural land that separated by small dykes to resist water, where the main crop is usually wetland paddy without considering where it is got from or the status of the land. It includes the land that is registered at land income tax office, regional development contribution, 'bengkok' land, illegal ownership, swamps for rice cultivation, and annual crop land mark that has been used as rice field, which are both planted with paddy, secondary crops or the other seasonal crops.
2. **Dry field/Garden** is an dryland (unirrigated land) which is planted with seasonal or annual crops and separately from the yard around the house without shifting

3. **Ladang/Huma** adalah lahan pertanian bukan sawah (lahan kering) yang biasanya ditanami tanaman semusim dan penggunaannya hanya semusim atau dua musim, kemudian akan ditinggalkan bila sudah tidak subur lagi (berpindah-pindah). Kemungkinan lahan ini beberapa tahun kemudian akan dikerjakan kembali jika sudah subur.
4. **Lahan yang sementara tidak diusahakan** adalah lahan yang biasanya diusahakan tetapi untuk sementara (lebih dari 1 (satu) tahun tetapi kurang dari atau sama dengan 2 (dua) tahun) tidak diusahakan, termasuk lahan sawah yang tidak diusahakan selama lebih dari 2 (dua) tahun.
5. Data produksi padi dan palawija yang disajikan adalah dalam kualitas: gabah kering giling (padi), pipilan kering (jagung), biji kering (kedelai dan kacang tanah), dan umbi basah (ubi kayu dan ubi jalar).
3. **Unirrigated agricultural field /Shifting cultivation land** is dryland (unirrigated land) that usually is cultivated for seasonal crops and utilized only for one or two seasons, then it will be left when it is not fertile (shifting). Maybe, this land will be used again in a few years if it has been fertile.
4. **Temporarily unused land** is land that is regularly used but temporarily (more than a year but less or equal than two years) is unused, it includes wetland that is not cultivated more than two years.
5. *Production of paddy and secondary crops data are presented in the form of: dry unhusked rice (paddy), dry loose maize (maize), dry shells crops (soybeans and peanuts), and fresh roots (cassava and sweet potatoes).*

6. **Tanaman sayuran dan buah-buahan semusim**

Tanaman sayuran semusim adalah tanaman sumber vitamin, garam mineral dan lain-lain yang dikonsumsi dari bagian tanaman yang berupa daun, bunga, buah, dan umbinya, yang berumur kurang dari satu tahun.

Tanaman buah-buahan semusim adalah tanaman sumber vitamin, garam mineral, dan lain-lain yang dikonsumsi dari bagian tanaman yang berupa buah, berumur kurang dari satu tahun, tidak berbentuk pohon/rumpun tetapi menjalar dan berbatang lunak.

6. ***Seasonal vegetable and fruit plants***

Seasonal vegetable plants are plants which are the sources of vitamin, mineral salt, etc, consumed from the part of the plant in the form of leaf, flower, fruit, and root with the age of less than one year.

Seasonal fruit plants are plants which are the sources of vitamin, mineral salt, etc, consumed from the part of the plant in the form of fruits. These plants are creeps with the age of less than one year.

7. **Tanaman buah-buahan dan sayuran tahunan**

Tanaman buah-buahan tahunan adalah tanaman sumber vitamin, garam mineral, dan lain-lain yang dikonsumsi dari bagian tanaman yang berupa buah dan merupakan tanaman tahunan.

Tanaman sayuran tahunan adalah tanaman sumber vitamin, garam mineral, dan lain-lain yang

7. ***Annual fruit and vegetable plants***

Annual fruit plants are plants which are the sources of vitamin, contained mineral salt, etc, consumed from the part of plant in the form of fruit and more than one year of age.

Annual vegetable plants are plants which are the sources of vitamin, contained mineral salt,

dikonsumsi dari bagian tanaman yang berupa daun dan atau buah yang berumur lebih dari satu tahun.

etc, consumed from the part of the plant in the form of vegetable and more than one year of age.

8. **Luas panen tanaman hortikultura** adalah luas tanaman sayuran, buah-buahan, biofarmaka, dan tanaman hias yang diambil hasilnya/dipanen pada periode pelaporan.

8. ***Harvested area of horticulture*** is area which vegetable, fruit, medicinal and ornamental plant of crop harvested during the period of report.

9. **Luas panen untuk tanaman sayuran** adalah luas tanaman yang dipanen sekaligus/habis/dibongkar dan luas tanaman yang dipanen berkali-kali (lebih dari satu kali)/belum habis.

9. ***Harvested area of vegetables*** is area of entirely plant harvested/demolished and plant harvested several times/undemolished.

Tanaman yang dipanen sekaligus/habis/dibongkar adalah tanaman yang sehabis panen langsung dibongkar/dicabut, terdiri dari bawang merah, bawang putih, bawang daun, kentang, kol/kubis, kembang kol, petsai/sawi, wortel, lobak, dan kacang merah.

Entirely plants harvested/demolished are plants usually harvested once and demolished to be substituted by other plants, consisting of: shallots, garlic, leeks, potato, cabbage, cauli flower, mustard green, carrots, chinese radish, and red kidney beans.

Tanaman yang dipanen berkali-kali (lebih dari satu kali)/belum

Plants harvested several times/undemolished are plants usually harvested more than once and

habis adalah tanaman yang pemanenannya lebih dari satu kali dan biasanya dibongkar apabila panen terakhir sudah tidak memadai lagi, terdiri dari: kacang panjang, cabe besar, cabe rawit, jamur, tomat, terung, buncis, ketimun, labu siam, kangkung, bayam, melon, semangka, dan blewah.

demolished in the case that the last harvest was economically not profitable. They consist of : yard long beans, chili, small chili, mushroom, tomatoes, egg plant, french beans, cucumber, pumpkin/chajota, swamp cabbage, spinach, melon, watermelon, and blewah .

10. Produksi hortikultura adalah hasil menurut bentuk produk dari setiap tanaman sayuran, buah-buahan, biofarmaka dan tanaman hias yang diambil berdasarkan luas yang dipanen/tanaman yang menghasilkan pada bulan/triwulan laporan.

10. *Horticulture production is the standard production quantity form of vegetable, fruit, medicinal and ornamental plant based on harvested area/the number of production plants reported monthly/quarterly.*

11. Kawasan hutan adalah wilayah tertentu yang berupa hutan, yang ditunjuk dan atau ditetapkan oleh pemerintah untuk dipertahankan keberadaannya sebagai hutan tetap. Hal ini untuk menjamin kepastian hukum mengenai status kawasan hutan, letak batas dan luas suatu wilayah tertentu yang

11. *Forest Area is a specific territory of forest ecosystem determined and or decided by the government as a permanent forest. Such decision is important to maintain the size of forest area and to ensure its legitimation and boundary demarcation of permanent forest.*

sudah ditunjuk menjadi kawasan hutan tetap.

12. Kawasan Suaka Alam (KSA) adalah kawasan dengan ciri khas tertentu, baik di darat maupun di perairan yang mempunyai fungsi pokok sebagai kawasan pengawetan keanekaragaman tumbuhan dan satwa serta ekosistemnya, yang juga berfungsi sebagai wilayah sistem penyangga kehidupan.
12. *A Sanctuary Reserve Area is a specific terrestrial or aquatic area having specific criteria for preserving biodiversity plant and animal as well as ecosystem, which also serve as life support system.*
13. Berdasarkan Undang-Undang No. 41 Tahun 1999 tentang Kehutanan, kawasan hutan dibagi ke dalam kelompok Hutan Konservasi, Hutan Lindung, dan Hutan Produksi.
13. *In accordance to the Act on Forestry No. 41/1999, forest area is categorized as Conservation Forest, Protection Forest and Production Forest.*
14. Hutan Konservasi adalah kawasan hutan dengan ciri khas tertentu, yang mempunyai fungsi pokok pengawetan keanekaragaman tumbuhan dan satwa serta ekosistemnya.
14. *Conservation Forest is a forest area having specific characteristic established for the purposes of conservation of animal and plant species as well as their ecosystem.*
15. Hutan Lindung adalah kawasan hutan yang mempunyai fungsi pokok sebagai perlindungan
15. *Protection Forest is a forest area designated to serve life support system, maintain hydrological*

sistem penyangga kehidupan untuk mengatur tata air, mencegah banjir, mengendalikan erosi, mencegah intrusi air laut, dan memelihara kesuburan tanah.

system, prevent of flood, erosion control, seawater intrusion, and maintain soil fertility.

16. Hutan Produksi adalah kawasan hutan yang mempunyai fungsi pokok memproduksi hasil hutan. Hutan produksi terdiri dari Hutan Produksi Tetap (HP), Hutan Produksi Terbatas (HPT), dan Hutan Produksi yang dapat dikonversi.

16. *Production Forest is a forest area designated mainly to promote sustainable forest production. Production forest is classified as permanent production forest, limited production forest, and convertible production forest.*

17. Data statistik perikanan merupakan data sekunder yang bersumber dari Dinas Peternakan Kabupaten Lombok Utara. Statistik perikanan dibedakan atas data Perikanan Tangkap dan Perikanan Budidaya. Perikanan Tangkap diklasifikasikan atas penangkapan ikan di laut dan penangkapan ikan di perairan umum. Perikanan Budidaya diklasifikasikan atas jenis budidaya yaitu budidaya laut, tambak, kolam, karamba, jaring apung, dan sawah.

17. *Fishery Statistics are secondary data obtained from the Sea and Fishery Services of Lombok Utara Regency. Fishery statistics are categorized into capture fisheries and aquaculture. Capture fisheries are further classified into marine capture fisheries and inland open water capture fisheries. Aquaculture are further classified into several types of culture: marine culture, brackish water pond, fresh water pond, cage, floating net, and fish breeding in paddy fields.*

ULASAN

Tanaman pangan terutama padi/beras menjadi komoditas yang sangat strategis karena merupakan bahan makanan pokok bagi bangsa Indonesia. Sehingga peningkatan kinerja pertanian tanaman pangan menjadi salah satu andalan untuk menjaga, memelihara dan meningkatkan ketahanan pangan di Indonesia.

Luas lahan di Kabupaten Lombok Utara masih didominasi oleh lahan tegal/Kebun seluas 19.239 hektar. Untuk lahan sawah sebagian besar sudah merupakan lahan irigasi. Dengan total 8.172 hektar, sedangkan lahan sawah non irigasi seluas 746 hektar.

Data luas panen tanaman palawija yang tercatat disini adalah jagung, kedelai, kacang tanah, kacang hijau, ubi kayu dan ubi jalar.

Jika dilihat dari luas panen maka jagung dan ubi kayu masih mendominasi tanaman palawija selama tahun 2015. Luas panen tanaman jagung selama tahun 2015 tercatat seluas 32.130 ha, kemudian

DESCRIPTION

Food crops, especially rice / rice into a commodity that is very strategic because it is a staple food for the people of Indonesia. Thus improving the performance of food crops become one of the mainstays to establish, maintain and improve food security in Indonesia.

The land area in Lombok Utara still dominated by dry land / garden area of 19.239 hectares. For most of the paddy fields is already irrigated lands. With a total of 8.172 hectares, while the non-irrigated rice field area of 746 hectares.

Harvest area crops listed here are corn, soybeans, peanuts, green beans, cassava and sweet potatoes.

If seen from the harvest area of corn and cassava still dominates crops during 2015. Harvest area corn plants during 2015 recorded an area of 32.130 ha, then the second largest cassava harvest area of 21.799 ha. second harvest of this commodity is much broader than broadly crop types other crops. Production of other crops,

yang terbesar kedua adalah ubi kayu dengan luas panen 21.799 ha. Luas panen kedua komoditas ini jauh lebih luas dibandingkan dengan luas panen jenis palawija lain. Produksi tanaman palawija lain, selama tahun 2015 lebih jelas perkembangannya pada Tabel 5.1.3

during 2015 more clear progress in Table 5.1.3.

<http://lombokutarakab.bps.go.id>

<http://lombokutarakab.bps.go.id>

5.1 TANAMAN PANGAN/*FOOD CROP*

Tabel 5.1.1 Luas Lahan Sawah Menurut Kecamatan dan Jenis Pengairan Kabupaten Lombok Utara, 2015
Table *Area of Wetland by Subdistrict and Type of Irrigation in Lombok Utara Regency, 2015*

Kecamatan <i>Subdistrict</i>	Irigasi <i>Irrigation</i> (Ha)	Non Irigasi <i>Non Irrigation</i> (Ha)	Jumlah <i>Total</i> (Ha)
(1)	(2)	(3)	(4)
1. Pemenang	400	17	417
2. Tanjung	683	8	691
3. Gangga	1 235	-	1 235
4. Kayangan	2 549	350	2 899
5. Bayan	3 305	371	3 676
Lombok Utara	8 172	746	8 918

Sumber: Dinas Ketahanan Pangan dan Pertanian Kabupaten Lombok Utara
 Source: *Food Endurance and Agriculture Office of Lombok Utara Regency*

Tabel 5.1.2 Luas Lahan Tegal/Kebun, Ladang/Huma, dan Lahan yang Sementara Tidak Diusahakan Menurut Kecamatan di Kabupaten Lombok Utara, 2015
Area of Dry Field/Garden, Shifting Cultivation, Land and Temporarily Unused Land by Subdistrict in Lombok Utara Regency, 2015

Kecamatan <i>Subdistrict</i>	Tegal/Kebun <i>Dry Field/Garden</i>	Ladang Huma <i>Shifting Cultivation</i>	Sementara Tidak Diusahakan <i>Temporarily Unused</i>
(1)	(2)	(3)	(4)
1. Pemenang	4 902	-	-
2. Tanjung	2 365	-	-
3. Gangga	2 331	-	-
4. Kayangan	2 341	75	-
5. Bayan	7 300	4 030	-
Lombok Utara	19 239	4 105	-

Sumber: Dinas Ketahanan Pangan dan Pertanian Kabupaten Lombok Utara

Source: Food Endurance and Agriculture Office of Lombok Utara Regency

Tabel 5.1.3 Luas Panen, Rata-Rata Produksi, Jumlah Produksi Tanaman Pangan di Kabupaten Lombok Utara, 2015
Harvested Area, Yield Rate, and Production of Food Crop in Lombok Utara Regency, 2015

Komoditas <i>Comodity</i>	Luas Panen <i>Harvested Area</i> (Ha)	Rata-rata Produksi <i>Yield Rate</i> (Kw/Ha)	Produksi <i>Production</i> (Ton)
(1)	(2)	(3)	(4)
1. Padi Sawah/ <i>Wetland Paddy</i>	11 531	50,37	58 082
2. Padi Ladang/ <i>Dryland Paddy</i>	1 954	28,61	5 591
Total Padi/ <i>Paddy Total</i>	13 485	47,22	63 672
3. Jagung/ <i>Corn</i>	5 661	56,76	32 130
4. Kedelai/ <i>Soy Bean</i>	1	11,8	1
5. Kacang Tanah/ <i>Peanut</i>	5 221	16,53	8 631
6. Ubi Kayu/ <i>Cassava</i>	1 336	163,17	21 799
7. Ubi Jalar/ <i>Sweet Potato</i>	97	205,90	1 996
8. Kacang Hijau/ <i>Green Bean</i>	14	5,71	8

Sumber: Angka Tetap Tanaman Pangan 2015
 Source: Fixed Number of Food Crop

5.2 PERKEBUNAN/PLANTATION

Tabel 5.2.1 Luas Area, Rata-Rata Produksi, Jumlah Produksi Tanaman Tahunan di Kabupaten Lombok Utara, 2016
Area, Yield Rate, and Production of Annual Crop in Lombok Utara Regency, 2016

Komoditas Comodity	Luas Area Area (Ha)	Rata-rata Produksi Yield Rate (Kg/Ha)	Produksi Production (Ton)
(1)	(2)	(3)	(4)
1. Kelapa	11 247,75	1 184,44	11 250,58
2. Kopi (Robusta)	1 452,81	606,17	678,80
3. Cengkeh	1 700,10	124,72	63,51
4. Jambu Mete	7 126,72	158,29	1 022,19
5. Kakao	3 963,35	504,22	1279,68
6. Kemiri	82,46	-	-
7. Lada	-	-	-
8. Asam	11,14	746,94	8,32
9. Kapuk	50,23	154,40	6,42
10. Pinang	35,78	247,50	7,68
11. Vanili	-	-	-
12. Aren	11,82	191,57	11,82
13. Lontar	-	-	-
14. Jarak Pagar	-	-	-

Sumber: Dinas Ketahanan Pangan dan Pertanian Kabupaten Lombok Utara
 Source: Food Endurance and Agriculture Office of Lombok Utara Regency

Tabel 5.2.2 Luas Area Tanaman Tahunan di Kabupaten Lombok Utara, 2016
Table Area of Annual Crop in Lombok Utara Regency, 2016

Komoditas <i>Comodity</i>	Luas Area/Area (Ha)		
	Tanaman Belum Menghasilkan (TBM) <i>Immature Plant</i>	Tanaman Menghasilkan (TM) <i>Plant Produce</i>	Tua/Rusak (T/R) <i>Old/Broken</i>
(1)	(2)	(3)	(4)
1. Kelapa	969,25	9 498,65	779,85
2. Kopi (Robusta)	227,80	1 119,81	105,20
3. Cengkeh	757,82	509,18	433,10
4. Jambu Mete	117,00	6 457,72	552,00
5. Kakao	960,53	2 537,92	464,90
6. Kemiri	7,00	63,27	12,19
7. Lada	-	-	-
8. Asam	-	11,14	-
9. Kapuk	7,65	41,58	1,00
10. Pinang	-	31,03	4,75
11. Vanili	-	-	-
12. Aren	40,55	61,70	20,80
13. Lontar	-	-	-
14. Jarak Pagar	-	-	-

Sumber: Dinas Ketahanan Pangan dan Pertanian Kabupaten Lombok Utara
 Source: Food Endurance and Agriculture Office of Lombok Utara Regency

Tabel 5.2.3 Luas Area, Rata-Rata Produksi, Jumlah Produksi Tanaman Semusim di Kabupaten Lombok Utara, 2016
Area, Yield Rate, and Production of Seasonal Crop in Lombok Utara Regency, 2016

Komoditas Comodity	Luas Area Area (Ha)	Rata-rata Produksi Yield Rate (Kg/Ha)	Produksi Production (Ton)
(1)	(2)	(3)	(4)
1. Kapas	-	-	-
2. Jarak Kepyar	-	-	-
3. Tembakau Rakyat	54,20	900,00	48,78
4. Tembakau Virginia	43,00	1 200,00	51,60
5. Wijen	-	-	-
6. Tebu	-	-	-

Sumber: Dinas Ketahanan Pangan dan Pertanian Kabupaten Lombok Utara

Source: Food Endurance and Agriculture Office of Lombok Utara Regency

Tabel 5.2.4 Luas Area Tanaman Semusim di Kabupaten Lombok Utara, 2016
Table Area of Seasonal Crop in Lombok Utara Regency, 2016

Komoditas <i>Comodity</i>	Luas Area/Area (Ha)		
	Tanaman Belum Menghasilkan (TBM) <i>Immature Plant</i>	Tanaman Menghasilkan (TM) <i>Plant Produce</i>	Tua/Rusak (T/R) <i>Old/Broken</i>
(1)	(2)	(3)	(4)
1. Kapas	-	-	-
2. Jarak Keyyar	-	-	-
3. Tembakau Rakyat	-	54,20	-
4. Tembakau Virginia	-	43,00	-
5. Wijen	-	-	-
6. Tebu	-	-	-

Sumber: Dinas Ketahanan Pangan dan Pertanian Kabupaten Lombok Utara
 Source: *Food Endurance and Agriculture Office of Lombok Utara Regency*

5.3 PERIKANAN/FISHERY

Tabel 5.3.1 Jumlah Produksi Perikanan Laut Menurut Jenis Ikan di Kabupaten Lombok Utara, 2014-2016
Number of Sea Fishery Production by Type of Fish in Lombok Utara Regency, 2014-2016

Jenis Ikan Type of Fish	2014	2015	2016
(1)	(2)	(3)	(4)
1. Sebelah/ <i>Indian Holibut</i>	-	-	-
2. Poperek/ <i>Pony Fish</i>	-	-	-
3. Belaso/ <i>Lizard Fish</i>	107,70	115,50	414,50
4. Biji Nangka/ <i>Goat Fish</i>	-	-	-
5. Gerot-gerot/ <i>Grunter</i>	-	-	-
6. Merah Bambang/ <i>Red Snapp</i>	-	-	-
7. Kerapu/ <i>Grouper</i>	362,30	240,00	161,80
8. Lencam/ <i>Emperard</i>	-	-	-
9. Kakap/ <i>Baramundi</i>	-	-	-
10. Kurisi/ <i>Theadfin</i>	408,80	400,00	298,90
11. Swangi/ <i>Big Eye</i>	-	-	-
12. Ekor Kuning/ <i>Yellow Tail</i>	-	-	37,30
13. Gulamah/ <i>Croaker</i>	-	-	-
14. Cucut/ <i>Sharde</i>	-	-	-
15. Pari/ <i>Rays</i>	4,30	-	-
16. Alu-alu/ <i>Barracuda</i>	-	-	3,60
17. ayang/ <i>Scard</i>	1 419,30	1 525,50	1 140,90
18. Selar/ <i>Trevallise</i>	11,80	12,80	603,90
19. Kuwe/ <i>Jack</i>	-	-	15,50
20. Daun Bambu/ <i>Queen Fish</i>	-	-	-

Tabel 5.3.1 Lanjutan
Table Continued

Jenis Ikan Type of Fish		2013	2014	2015
(1)		(2)	(3)	(4)
21.	Sunglir/Rainbow Rumor	-	75,50	-
22.	Terbang/Flying Fish	-	1 175,00	-
23.	Belanak/Mullet	-	-	-
24.	Julung-julung/Gar Fish	360,20	380,50	261,50
25.	Teri/Anchovies	157,10	160,20	0,80
26.	Tembang/Fringascale	113,70	115,50	1 056,80
27.	Lemuru/Indian Oil Sardinella	318,80	321,70	373,40
28.	Golok-golok/Parang	-	-	-
29.	Terubuk/Tail Scand	-	-	-
30.	Kembung/Indo Fasific Mackrec	344,30	370,50	-
31.	Tenggiri/Narrow Barred	152,20	150,30	287,00
32.	Layur/Hair Tailis	419,40	420,40	74,80
33.	Cakalang/Skip Jack Tuna	-	-	9,20
34.	Tongkol/Eastern Tuna	1 215,80	1 217,50	644,50
35.	Ikan Lainnya/Other Fish	-	-	169,20
36.	Jenis Udang/Other Shrimp	26,00	-	0,30
37.	Cumu-Cumi/Cammond	19,00	19,75	168,90
38.	Kuniran	408,30	416,40	130,80
Jumlah/Total		5 849,00	7 117,05	5 853,60

Sumber: Dinas Perhubungan, Kelautan, dan Perikanan Kabupaten Lombok Utara
Source: Transportation, Marine, and Fishery Office of Lombok Utara Regency

Tabel 5.3.2 Jumlah Produksi Perikanan Air Tawar Menurut Jenis Ikan di Kabupaten Lombok Utara, 2014-2016
Number of Inland Fishery Production by Type of Fish in Lombok Utara Regency, 2014-2016

Jenis Ikan Type of Fish		2014	2015	2016
(1)		(2)	(3)	(4)
1.	Ikan Mas	-	0,45	-
2.	Ikan Tawes	-	-	-
3.	Ikan Mujair	-	-	-
4.	Ikan Nila	-	15,9	11,06
5.	Ikan Gurami	-	0,5	-
6.	Ikan Lele	-	20,9	-
7.	Kerapu Bebek	-	0,24	0,83
8.	Rumput Laut Cottoni	-	-	-
9.	Rumput Laut Spimsum	-	-	-
10.	Ikan Lainnya	-	-	-
11.	Udang dan Lainnya	-	-	32,9
12.	Bawal	-	0,25	-
Jumlah/Total		-	38,24	44,79

Sumber: Dinas Perhubungan, Kelautan, dan Perikanan Kabupaten Lombok Utara
 Source: Transportation, Marine, and Fishery Office of Lombok Utara Regency

Tabel 5.3.3 Jumlah Produksi Perikanan Air Payau Menurut Jenis Ikan di Kabupaten Lombok Utara, 2014-2016
Number of Backish Water Fishery Production by Type of Fish in Lombok Utara Regency, 2014-2016

Jenis Ikan <i>Type of Fish</i>	2014	2015	2016
(1)	(2)	(3)	(4)
1. Ikan Bandeng	-	-	-
2. Ikan Belanak	-	-	-
3. Ikan Mujair	-	-	-
4. Ikan Lain-lain/nila	-	-	-
5. Udang Windu	-	-	-
6. Udang Putih	-	-	32,90
7. Udang Api-api	-	-	-
8. Rebon	-	-	-
9. Kepiting	-	-	-
Jumlah/Total	-	-	32,90

Sumber: Dinas Perhubungan, Kelautan, dan Perikanan Kabupaten Lombok Utara

Source: *Transportation, Marine, and Fishery Office of Lombok Utara Regency*

Tabel 5.3.4 Jumlah Sarana Perikanan Menurut Jenis Alat di Kabupaten Lombok Utara, 2014-2016
Number of Means of Fishery by Type of Tool in Lombok Utara Regency, 2014-2016

Jenis Alat Type of Tool	2014	2015	2016
(1)	(2)	(3)	(4)
A. PERAHU	1 546	1 566	1 546
1. Perahu Tanpa Motor	360	350	360
2. Perahu Motor Tempel	1 186	1 216	1 186
3. Kapal Motor 5 GT	-	-	-
B. ALAT TANGKAP	2 563	4 346	3 028
1. Payang	14	-	-
2. Pukat Pantai	422	-	14
3. Jaring Insang Hanyut	563	570	422
4. Jaring Insang Tetap	16	18	563
5. Purse Seine	-	-	16
6. Muroami	-	-	-
7. Jaring Klitik	3	3	-
8. Pancing Tonda	47	50	3
9. Pancing Rawe	-	-	329
10. Pancing Ladung	-	2 120	20
11. Bagan Tancap	-	-	-
12. Bagan Rakit	-	-	-
13. Bubu/ Kodong	-	75	46
14. Lain-lain	-	-	117
15. Pancing ulur	218	225	1 378
16. Pancing tegak	1 160	1 160	-
17. Pancing cumi	120	125	120
Jumlah/Total	4 109	5 912	4 594

Sumber: Dinas Perhubungan, Kelautan, dan Perikanan Kabupaten Lombok Utara

Source: Transportation, Marine, and Fishery Office of Lombok Utara Regency

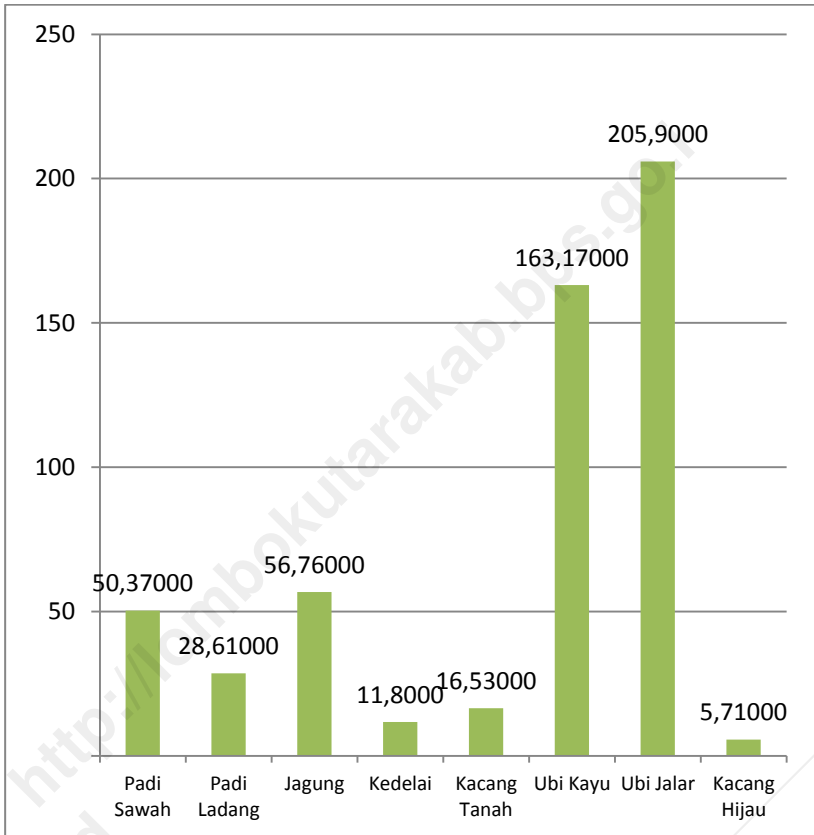
Tabel 5.3.5 Luas Area Budidaya Perikanan Menurut Jenis Budidaya di Kabupaten Lombok Utara, 2016
Table Area of Cultivation Fishery by Type of Cultivation in Lombok Utara Regency, 2016

Jenis Budidaya		2016
<i>Type of Cultivation</i>		
(1)	(2)	
A. BUDIDAYA AIR TAWAR		2,25
1. Kolam air Tenang		0,25
2. Kolam Air Deras		2
3. Mina Padi		-
4. Mina Kangkung		-
5. Karamba		-
B. BUDIDAYA TAMBAK		-
1. Tambak Contoh		-
2. Tambak Rakyat		-
C. BUDIDAYA AIR LAUT		1,5
1. Mutiara		-
2. Rumput Laut		-
3. Kerapu		1,5

Sumber: Dinas Perhubungan, Kelautan, dan Perikanan Kabupaten Lombok Utara

Source: *Transportation, Marine, and Fishery Office of Lombok Utara Regency*

Gambar 5 Rata-Rata Produksi Tanaman Pangan di Kabupaten Lombok Utara, 2015
Picture Rata-Rata Produksi Tanaman Pangan di Kabupaten Lombok Utara, 2015
Yield Rate of Food Crop in Lombok Utara Regency, 2015



<http://lombokutarakab.bps.go.id>

6 **INDUSTRI, PERTAMBANGAN, ENERGI, DAN KONSTRUKSI**

INDUSTRY, MINING, ENERGY, AND CONSTRUCTION

<http://lombokutara.lbps.go.id>

PENJELASAN TEKNIS

1. Pengumpulan data industri besar dan sedang dilakukan melalui Survei Industri Besar dan Sedang yang dilaksanakan setiap tahun secara lengkap (sensus) sejak tahun 1975. Survei Industri Besar dan Sedang mencakup semua perusahaan industri yang mempunyai tenaga kerja 20 orang atau lebih dengan menggunakan kuesioner II A.
2. Klasifikasi industri yang digunakan dalam survei ini berdasar kepada Klasifikasi Baku Lapangan Usaha Indonesia (KBLI). KBLI adalah klasifikasi lapangan usaha yang berdasar kepada *International Standard Industrial Classification of All Economic Activities* (ISIC) revisi 4 yang telah disesuaikan dengan kondisi Indonesia.
3. **Perusahaan atau usaha industri** adalah suatu unit (kesatuan) usaha yang melakukan kegiatan ekonomi,

TECHNICAL NOTES

1. *Data collection of large and medium scale manufacturing is conducted through The Large and Medium Manufacturing Establishment Survey that has been done annually for all industries (census) since 1975. Large and Medium Manufacturing Establishment Survey covers all manufactures/industries with 20 workers or more by questionnaire II A.*
2. *The industrial clasification adopted in this survey refers to the Klasifikasi Baku Lapangan Usaha Indonesia (KBLI). KBLI is classification of economic activities based on the International Standard Industrial Classification of All Economic Activities (ISIC rev 4) that has been modified according to the local condition in Indonesia.*
3. **A manufacturing establishment** is defined as a production unit engaged in economic activity,

bertujuan menghasilkan barang atau jasa, terletak pada suatu bangunan atau lokasi tertentu, dan mempunyai catatan administrasi tersendiri mengenai produksi dan struktur biaya serta ada seorang atau lebih yang bertanggung jawab atas usaha tersebut.

producing goods or services, located in a building or in a certain location, keeping a business record concerning the production and cost structure, and having a person or more that are responsible to those activities.

4. Pelanggan adalah individu atau kelompok, baik rumah tangga, perusahaan atau institusi non profit yang membeli air bersih dari perusahaan air bersih.

4. Customers are individuals or groups, whether household, company or non-profit institutions that buy water supply from water supply establishment.

5. Air disalurkan adalah volume air bersih dari perusahaan air bersih

5. Distributed water is the volume of water supply from water supply establishment.

6. Industri yang telah formal adalah industri yang terdaftar dan telah memiliki kelengkapan resmi sebagaimana yang ditentukan.

6. Industry which has been formally registered and is an industry that has had formal completeness as determined.

ULASAN**DESCRIPTION**

Berdasarkan data dari Dinas Koperasi dan UKM, Perindustrian dan Perdagangan Kabupaten Lombok Utara, industri lebih banyak masih berstatus non formal, dari 1.398 usaha industri, 931 adalah usaha industri non formal. Begitu pula dengan tenaga kerja yang terserap di sektor industri Kabupaten Lombok Utara, lebih dari 54,24 persen diserap oleh sektor industri non formal

Pembangunan listrik di Kabupaten Lombok Utara terus ditingkatkan. Dengan upaya yang sungguh-sungguh, sehingga jumlah pelanggan listrik juga terus mengalami peningkatan setiap tahunnya dan akan terus diperluas di seluruh kecamatan sehingga seluruh masyarakat akan mendapatkan aliran listrik yang sangat berguna untuk menunjang kehidupan sehari-hari sekaligus menunjang perekonomian masyarakat.

Pembangunan di bidang air bersih oleh PDAM sampai dengan 2016 baru mampu melayani sebagian kecil masyarakat di Lombok Utara agar kebutuhan air bersih dapat terpenuhi.

Based on data from the Department of Industry and Trade of Lombok Utara Regency, the industry is still a lot more on non-formal, out of 1.398 industrial enterprises, 931 are non-formal industry effort. Similarly, the workers absorbed in the industry sector of Lombok Utara Regency, more than 54,24 percent is absorbed by the non-formal sector industry.

Development of electricity in the Lombok Utara Regency improved time by time. With earnest efforts, so the number of electricity customers also continue to increase each year and will continue to be expanded in all subdistricts that all family will have electricity very useful to support the daily life as well as supporting the economy.

Development of clean water is entrusted to new taps to 2014 able to serve the small percentage of people in Lombok Utara Regency.

6.1 INDUSTRI/INDUSTRY

Tabel 6.1.1 Jumlah Perusahaan, Tenaga Kerja, Nilai Produksi, dan Nilai Investasi Dirinci Menurut Kelompok Industri (Informal) di Kabupaten Lombok Utara, 2014-2016
Number Of Company, Manpower, Product Value, An Investment Value According to Industry Group (Informal) in Lombok Utara Regency, 2014-2016

Kelompok Industri <i>Industrial Group</i>	2014	2015	2016
(1)	(2)	(3)	(4)
I. Industri Kimia, Agro, dan Hasil Hutan (IKAHH)			
1. Jumlah Sentra	739	-	5
2. Unit Usaha	1 891	616	770
3. Tenaga Kerja	5 321	3 080	3 850
4. Nilai Produksi (Rp 000)	7 681 555	1 855 814 360	2 391 767 950
5. Nilai Bahan Baku (Rp 000)	1 884 763	672 213 264	840 266 580
6. Nilai Investasi (Rp 000)	223 957 600	1 299 607 901	1 624 509 876
II. Industri Logam, Mesin, Elektronik, dan Aneka (ILMEA)			
1. Jumlah Sentra	70	-	2
2. Unit Usaha	293	129	161
3. Tenaga Kerja	1 576	645	806
4. Nilai Produksi (Rp 000)	2 988 530	837 851 453	1 047 314 316
5. Nilai Bahan Baku (Rp 000)	949 857	335 140 581	418 925 726
6. Nilai Investasi (Rp 000)	165 372 167	670 281 162	837 851 452

Sumber: Dinas Koperasi dan UKM, Perindustrian, dan Perdagangan

Source: Cooperation Trade and Industry Office of Lombok Utara Regency

Tabel 6.1.2 Jumlah Perusahaan, Tenaga Kerja, dan Investasi Menurut Kelompok Industri (Formal) di Kabupaten Lombok Utara Tahun, 2014-2016
Number of Establishment, Employee, and Investment Value According to Industry Group (Formal) in Lombok Utara Regency, 2014-2016

Kelompok Industri <i>Industrial Group</i>	2014	2015	2016
(1)	(2)	(3)	(4)
I. Industri Kimia, Agro, dan Hasil Hutan (IKAHH)			
1. Unit Usaha	220	271	329
2. Tenaga Kerja	1 854	263	2 477
3. Nilai Investasi (Rp 000)	12 824 745	15 379 617	19 055 910
II. Industri Logam, Mesin, Elektronik, dan Aneka (ILMEA)			
1. Unit Usaha	110	128	138
2. Tenaga Kerja	1 329	1 410	1 451
3. Nilai Investasi (Rp 000)	7 213 871	8 305 868	8 608 828

Sumber: Dinas Koperasi dan UKM, Perindustrian, dan Perdagangan
 Source: Cooperation Trade and Industry Office of Lombok Utara Regency

6.2 ENERGI/ENERGY

Tabel 6.2.1 Jumlah Pelanggan dan Daya Tersambung Pada PLN Lombok Utara, 2016
Number of Registered Electricity Costumers and Installed Capacity of Electricity of State Electricity Company in Lombok Utara Regency, 2016

	Bulan Month	Pelanggan Costumer	Daya Tersambung Installed Capacity
	(1)	(2)	(3)
1.	Januari/January	51 771	70 952 800
2.	Pebruari/February	51 768	71 394 250
3.	Maret/March	52 197	71 996 800
4.	April/April	53 053	73 972 350
5.	Mei/May	53 802	75 069 800
6.	Juni/June	54 252	75 069 700
7.	Juli/July	54 546	76 472 800
8.	Agustus/August	54 911	77 303 950
9.	September/September	55 389	78 454 850
10.	Oktober/October	55 771	79 225 800
11.	Nopember/November	56 043	79 757 300
12.	Desember/December	56 747	81 589 250

Sumber: Perusahaan Listrik Negara Rayon Tanjung Kabupaten Lombok Utara

Source: State Electricity Company of Tanjung Lombok Utara Regency

Tabel 6.2.2 Jumlah KWH Terjual dan Nilai Penjualan Pada PLN Lombok Utara, 2016
Number of KWH Sold and KWH Sold Value of Electricity of State Electricity Company in Lombok Utara Regency, 2016

Bulan Month	KWH Terjual KWH Sold	Nilai Penjualan Sold Value
(1)	(2)	(3)
1. Januari/January	9 099 733	9 088 920 793
2. Pebruari/February	8 154 056	8 074 144 416
3. Maret/March	9 435 557	9 280 533 438
4. April/April	9 617 876	9 462 021 220
5. Mei/May	9 379 675	9 181 414 550
6. Juni/June	8 856 835	8 837 707 780
7. Juli/July	10 142 512	10 209 546 449
8. Agustus/August	10 205 229	10 525 954 706
9. September/September	10 152 246	10 575 241 489
10. Oktober/October	10 537 154	10 988 809 740
11. Nopember/November	9 671 808	10 059 216 205
12. Desember/December	9 630 258	10 209 256 734
Jumlah/Total	114 882 939	116 492 767 520

Sumber: Perusahaan Listrik Negara Rayon Tanjung Kabupaten Lombok Utara

Source: State Electricity Company of Tanjung Lombok Utara Regency

Tabel 6.2.3 Jumlah Pelanggan dan Air Bersih yang Disalurkan Menurut Jenis Pelanggan di Kabupaten Lombok Utara, 2016
Number of Customer and Distributed Clean Water by Customer Type in Lombok Utara Regency, 2016

Kategori Pelanggan <i>Consumen Category</i>	Pelanggan <i>Customer</i>	Air Bersih Yang Disalurkan <i>Number of Clean Water Supply</i>	
		Volume <i>Volume (m³)</i>	Nilai <i>Value (Rp.)</i>
(1)	(2)	(3)	(4)
1. Sosial/ <i>Social</i>	353	205 732	389 097 070
2. Rumah Tangga, Kedutaan Besar/Konsultan, Instansi Pemerintah/ <i>Living House, Embassador/Consult, Government Office</i>	11 308	2 214 813	5 683 524 930
3. Niaga/ <i>Market</i>	244	201 117	2 627 137 330
4. Khusus/ <i>Specific</i>	4	11 026	50 670 000
Jumlah/<i>Total</i>	11 909	2 427 162	8 750 429 330

Sumber: Perusahaan Daerah Air Minum Kabupaten Lombok Utara
 Source: *Regional Water Company of Lombok Utara Regency*

Tabel 6.2.4 Jumlah Pelanggan dan Air Bersih yang Disalurkan Menurut Golongan Pelanggan di Kabupaten Lombok Utara, 2016
Number of Customer and Distributed Clean Water by Customer Group in Lombok Utara Regency, 2016

Golongan Pelanggan <i>Customer Group</i>	Pelanggan <i>Customer</i>	Air Bersih Yang Disalurkan <i>Number of Clean Water Supply</i>	
		Volume <i>Volume</i> (m ³)	Nilai <i>Value</i> (Rp.)
(1)	(2)	(3)	(4)
I	353	205 732	389 097 070
II	11 308	2 214 813	5 683 524 930
III	244	201 117	2 627 137 330
IV	4	11 026	50 670 000
Jumlah/Total	11 909	2 427 162	8 750 429 330

Sumber: Perusahaan Daerah Air Minum Kabupaten Lombok Utara
 Source: Regional Water Company of Lombok Utara Regency

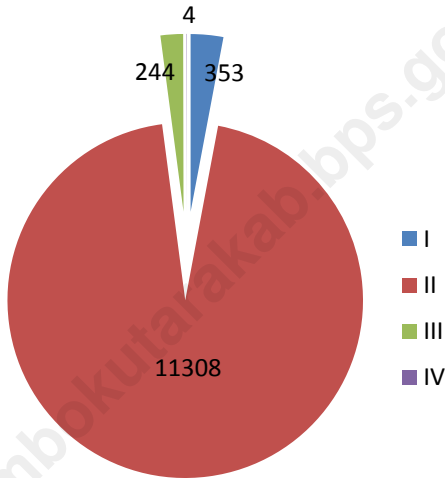
Tabel 6.2.5 Jumlah Air Bersih yang Disalurkan Menurut Bulan di Kabupaten Lombok Utara, 2016
Number of Distributed Clean Water by Month in Lombok Utara Regency, 2016

Bulan Month	Jumlah Air Bersih Yang Disalurkan Number of Water Supply
(1)	(2)
1. Januari/ <i>January</i>	218 150
2. Pebruari/ <i>February</i>	198 647
3. Maret/ <i>March</i>	192 973
4. April/ <i>April</i>	218 110
5. Mei/ <i>May</i>	205 795
6. Juni/ <i>June</i>	222 237
7. Juli/ <i>July</i>	228 294
8. Agustus/ <i>August</i>	208 226
9. September/ <i>September</i>	239 906
10. Oktober/ <i>October</i>	231 161
11. Nopember/ <i>November</i>	232 813
12. Desember/ <i>December</i>	236 376
Jumlah/Total	2 632 688

Sumber: Perusahaan Daerah Air Minum Kabupaten Lombok Utara

Source: Regional Water Company of Lombok Utara Regency

Gambar 6 Jumlah Pelanggan dan Air Bersih yang Disalurkan Menurut Golongan Pelanggan di Kabupaten Lombok Utara, 2016
Picture
Number of Customer and Distributed Clean Water by Customer Group in Lombok Utara Regency, 2016



TRADE

7 **PERDAGANGAN**

<http://lombokutarakab.bps.go.id>

PENJELASAN TEKNIS

TECHNICAL NOTES

- 1. Perdagangan atau perniagaan** adalah kegiatan tukar menukar barang atau jasa atau keduanya yang berdasarkan kesepakatan bersama.
 - 2. Badan hukum** diartikan sebagai organisasi atau perkumpulan yang didirikan dengan akta yang otentik dan dalam hukum diperlakukan sebagai orang yang memiliki hak dan kewajiban atau disebut juga dengan subyek hukum. Subyek hukum dalam ilmu hukum ada dua yakni, orang dan badan hukum. Disebut sebagai subyek hukum oleh karena orang dan badan hukum menyanggah hak dan kewajiban hukum.
 - 3. Pasar** adalah tempat bertemunya pembeli dan penjual untuk melakukan transaksi jual beli barang atau jasa. .
 - 4. Koperasi** adalah badan usaha yang memiliki anggota orang atau badan
- 1. Trade or business** is the exchange of goods or services or both are based on mutual agreement
 - The legal entity** is defined as an organization or association that was established with the authentic deed and in law be treated as having rights and obligations or collectively, the subject of law. The subjects of law in jurisprudence there are two, namely, legal and natural persons. Known as the subject of law and therefore persons and legal entities holding the legal rights and obligations.
 - Market** is a meeting place for buyers and sellers to buy and sell goods or services.
 - The cooperative** is a business entity whose members are persons

hukum yang didirikan dengan berlandaskan asas kekeluargaan serta demokrasi ekonomi. operasi merupakan produk ekonomi yang kegiatannya menjadi gerakan ekonomi kerakyatan, dan berjalan dengan prinsip gotong-royong

or legal entities established in accordance with the principle of family and economic democracy. operating a product of economic activities into the economy, and walked with the principle of mutual assistance

5. **Pedagang besar** adalah pedagang yang membeli barang secara besar dari produsen dan menjualnya kepada pedagang pengecer.

5. **Large Traders** are traders who buy goods from manufacturers and sell to retailers.

6. **Pedagang kecil** adalah pedagang yang membeli barang dari pedagang besar dan menjualnya langsung kepada konsumen.

6. **Small traders** are traders who buy goods from wholesalers and sell directly to consumers.

ULASAN

DESCRIPTION

Perdagangan erat kaitannya dengan jumlah perusahaan. Perusahaan merupakan tempat terjadinya kegiatan produksi dan berkumpulnya faktor produksi. Koperasi merupakan salah satu bentuk badan usaha dari suatu perusahaan.

Koperasi di Kabupaten Lombok Utara masih didominasi oleh koperasi serba usaha dimana pada tahun 2016 tercatat sebanyak 45.

Trade is closely related to the number of companies. The Company is the site of production and accumulation of factors of production. Cooperatives are one form of legal entity of a company.

Cooperation in Lombok Utara is still dominated by cooperative business which in 2016 total 45.

<http://lombokutarakab.bps.go.id>

Tabel 7.1 Jumlah Pengadaan Semen Menurut Bulan di Kabupaten Lombok Utara, 2016
Table *Number of Cement Procurement by Month in Lombok Utara Regency, 2016*

Bulan Month	Jumlah Total (ton)
(1)	(2)
1. Januari/January	1 957,28
2. Pebruari/February	2 135,21
3. Maret/March	2 787,64
4. April/April	3 677,31
5. Mei/May	3 736,62
6. Juni/June	4 744,92
7. Juli/July	5 338,03
8. Agustus/August	5 575,28
9. September/September	5 041,47
10. Oktober/October	7 058,06
11. Nopember/November	7 947,74
12. Desember/December	9 311,90
Jumlah/Total	59 311,47

Sumber: Dinas Koperasi dan UKM, Perindustrian, dan Perdagangan
 Source: *Cooperation Trade and Industry Office of Lombok Utara Regency*

Tabel 7.2 Jumlah Pengadaan Pupuk Menurut Bulan di Kabupaten Lombok Utara, 2016
Table Number of Fertilizer Procurement by Month in Lombok Utara Regency, 2016

Bulan Month	Jumlah Total (ton)
(1)	(2)
1. Januari/January	1 098,30
2. Pebruari/February	886,50
3. Maret/March	678,20
4. April/April	272,75
5. Mei/May	161,00
6. Juni/June	364,00
7. Juli/July	202,15
8. Agustus/August	132,20
9. September/September	285,60
10. Oktober/October	629,60
11. Nopember/November	541,80
12. Desember/December	675,90
Jumlah/Total	5 928,00

Sumber: Dinas Koperasi dan UKM, Perindustrian, dan Perdagangan

Source: Cooperation Trade and Industry Office of Lombok Utara Regency

Tabel 7.3 Jumlah Pengadaan Bahan Pokok Penting Menurut Bulan di Kabupaten Lombok Utara, 2016
Table *Number of Essential Comodity Procurement by Month in Lombok Utara Regency, 2016*

Bulan Month	Gula Pasir Sugar (ton)	Tepung Terigu Wheat Flour (ton)
(1)	(2)	
1. Januari/January	160,20	25,57
2. Pebruari/February	155,98	24,90
3. Maret/March	162,31	25,90
4. April/April	153,87	24,56
5. Mei/May	193,92	30,95
6. Juni/June	250,84	40,03
7. Juli/July	158,09	25,23
8. Agustus/August	158,09	25,23
9. September/September	185,49	29,61
10. Oktober/October	168,63	26,91
11. Nopember/November	162,31	25,90
12. Desember/December	198,41	31,62
Jumlah/Total	2 107,87	336,43

Sumber: Dinas Koperasi dan UKM, Perindustrian, dan Perdagangan
 Source: Cooperation Trade and Industry Office of Lombok Utara Regency

Tabel 7.4 Jumlah Pengadaan Minyak Kelapa dan Minyak Sawit Menurut Bulan di Kabupaten Lombok Utara, 2016
Table Number of Coconut Oil and Crude Palm Oil Procurement by Month in Lombok Utara Regency, 2016

Bulan Month	Minyak Kelapa Coconut Oil (ton)	Minyak Sawit Crude Palm Oil (ton)
(1)	(2)	
1. Januari/January	48,30	123,37
2. Pebruari/February	47,03	120,12
3. Maret/March	48,93	124,99
4. April/April	46,39	118,50
5. Mei/May	58,46	149,34
6. Juni/June	75,62	193,17
7. Juli/July	47,66	121,75
8. Agustus/August	47,66	121,75
9. September/September	55,92	142,85
10. Oktober/October	50,84	129,86
11. Nopember/November	48,93	124,99
12. Desember/December	59,73	152,59
Jumlah/Total	635,47	1 623,30

Sumber: Dinas Koperasi dan UKM, Perindustrian, dan Perdagangan
 Source: Cooperation Trade and Industry Office of Lombok Utara Regency

Tabel 7.5 Jumlah Pengadaan Minyak Kelapa dan Minyak Sawit Menurut Bulan di Kabupaten Lombok Utara, 2016
Table Number of Coconut Oil and Crude Palm Oil Procurement by Month in Lombok Utara Regency, 2016

Bulan Month	Minyak Kelapa Coconut Oil (ton)	Minyak Sawit Crude Palm Oil (ton)
(1)	(2)	
13. Januari/January	48,30	123,37
14. Pebruari/February	47,03	120,12
15. Maret/March	48,93	124,99
16. April/April	46,39	118,50
17. Mei/May	58,46	149,34
18. Juni/June	75,62	193,17
19. Juli/July	47,66	121,75
20. Agustus/August	47,66	121,75
21. September/September	55,92	142,85
22. Oktober/October	50,84	129,86
23. Nopember/November	48,93	124,99
24. Desember/December	59,73	152,59
Jumlah/Total	635,47	1 623,30

Sumber: Dinas Koperasi dan UKM, Perindustrian, dan Perdagangan
 Source: Cooperation Trade and Industry Office of Lombok Utara Regency

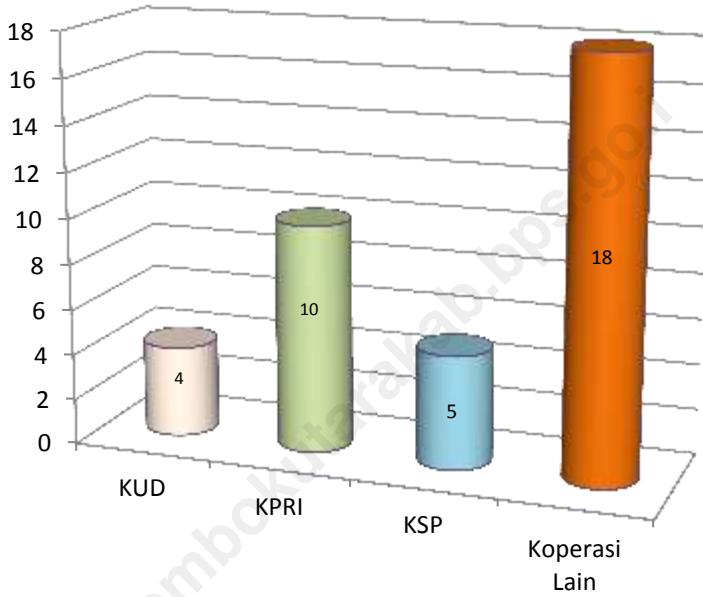
Tabel 7.6 Jumlah Koperasi di Kabupaten Menurut Jenis Koperasi di Lombok Utara, 2016
Table *Number of Cooperative by the Type Cooperative in Lombok Utara Regency, 2016*

Jenis Koperasi <i>Type of Cooperative</i>	Jumlah <i>Total</i>
(1)	(2)
1. KPRI	10
2. Koperasi Tani	20
3. Koperasi Serba Usaha	45
4. Koperasi Unit Desa (KUD)	4
5. Koperasi Pondok Pesantren	15
6. Koperasi Karyawan	3
7. Koperasi Pasar	3
8. Koperasi Industri Kerajinan	1
9. Kopermas	1
10. Koperasi Pensiunan	1
11. Koperasi Wanita	11
12. Koperasi Fungsional (ABRI)	0
13. Koperasi Simpan Pinjam (KSP)	13
14. Koperasi Angkutan	2
15. Koperasi Jasa Wisata	1
16. Koperasi Peternakan	1
17. Koperasi Jenis Lain	18
18. Koperasi Sekolah	0
19. Koperasi Syariah	1
Jumlah/ Total	152

Sumber: Dinas Koperasi dan UKM, Perindustrian, dan Perdagangan
 Source: *Cooperation Trade and Industry Office of Lombok Utara Regency*

7 Jumlah Koperasi Menurut Jenis Koperasi dan Kecamatan di Kabupaten Lombok Utara, 2016
Number of Cooperatives by Type of Cooperative and Subdistrict in Lombok Utara Regency, 2016

Gambar
Picture



8

HOTEL DAN PARIWISATA

HOTEL AND TOURISM

<http://lombokutarakabps.go.id>

PENJELASAN TEKNIS

1. **Wisatawan mancanegara** (wisman) ialah setiap pengunjung yang mengunjungi suatu negara di luar tempat tinggalnya, didorong oleh satu atau beberapa keperluan tanpa bermaksud memperoleh penghasilan di tempat yang dikunjungi dan lamanya kunjungan tersebut tidak lebih dari satu tahun (12 bulan). Definisi ini mencakup 2 (dua) kategori wisatawan mancanegara, yaitu :
 - a. Wisatawan (turis) ialah setiap pengunjung seperti definisi di atas yang tinggal paling sedikit 24 jam, akan tetapi tidak lebih dari 1 (satu) tahun di tempat yang dikunjungi, dengan maksud antara lain: berlibur, rekreasi, olah raga, bisnis, menghadiri pertemuan, studi, dan kunjungan dengan alasan kesehatan.
 - b. *Excursionist* ialah setiap pengunjung seperti definisi di atas yang tinggal kurang dari 24 jam di tempat yang dikunjungi

TECHNICAL NOTES

1. **An International Visitor** is any person visiting a country other than his usual place of residence for any reason other than for earning income in the country visited, and the length of stay is no more than one year (12 months). This definition covers two categories of foreign visitors, namely :
 - a. "Tourist" is any visitor staying for at least 24 hours, but no more than one year, in the country visited, with the intention of visiting, and for any of these purposes: Pleasure, recreation and sports, Business, visiting friends and relatives, missions, attending meetings, conferences, visit for health reasons and study.
 - b. "Excursionist" is any visitor staying less than 24 hours in the country visited including, "Cruise Passengers", i.e. visitors arriving in a country without staying in any accommodation available in the visited country.

(termasuk "Cruise passengers").

Cruise Passengers ialah setiap pengunjung yang tiba di suatu negara di mana mereka tidak menginap di akomodasi yang tersedia di negara tersebut, misalnya dengan kapal laut.

2. **Rata-rata lama tinggal** adalah rata-rata waktu tinggal wisatawan mancanegara di Indonesia untuk satu kali kunjungan.
 3. **Hotel** adalah penyediaan akomodasi secara harian berupa kamar-kamar di dalam satu bangunan yang dapat dilengkapi dengan jasa pelayanan makan dan minum, kegiatan hiburan dan atau fasilitas lainnya. Hotel terdiri dari hotel berbintang dan hotel non- bintang.
2. ***Average length of stay** is the average stay duration of foreign visitor in Indonesia for one trip.*
 3. ***Hotel** is a daily supply of accommodation rooms within a building which can be equipped with eating and drinking services, entertainment activities and/or other facilities. Hotel consists of a classified hotel and a non-classified hotel.*

ULASAN**DESCRIPTION**

Kabupaten Lombok Utara memiliki pesona alam yang indah. Hal tersebut mendukung bertumbuhnya usaha di bidang pariwisata. Wisata alam yang menjadi primadona adalah wisata pantai yang terpusat di Tiga Gili di Kecamatan Pemenang. Selain itu wisata budaya juga menjadi pilihan wisatawan.

Lombok Utara has a beautiful scenery. It supports the growth of tourism businesses. Natural attractions that be an excellent is beach resort which concentrated on the three Gili in the Pemenang District. While that cultural tourists are also an option of the tourism.

Salah satu barometer perkembangan pariwisata di Kabupaten Lombok Utara adalah jumlah hotel dan restora. Jumlah hotel tahun 2015 sebanyak 380 buah dengan kapasitas kamar sebanyak 3.436 kamar tidur.

One barometer of tourism development in Lombok Utara Regency is the number of hotels and restaurants. The number of hotels in 2015 is 380 with room capacity is 3.436 bedroom.

Jumlah wisatawan yang menginap di hotel di Lombok Utara tahun 2016 mencapai 648.168 wisatawan. Wisatawan yang berkunjung ke Kabupaten Lombok Utara didominasi oleh wisatawan mancanegara.

The number of tourists which staid in hotels in Lombok Utara in 2016 reached 648.168. Most Tourists whom visited to Lombok Utara regency are dominated by foreign tourists.

<http://lombokutarakab.bps.go.id>

8.1 HOTEL/HOTEL

Tabel 8.1.1 Jumlah Akomodasi Hotel Menurut Kecamatan di Kabupaten Lombok Utara, 2015-2016
Number of Hotel Accomodation by Subdistrict in Lombok Utara Regency, 2015-2016

Kecamatan Subdistrict	Hotel Hotel		Kamar Room		Tempat Tidur Bed	
	2015	2016	2015	2016	2015	2016
(1)	(2)	(3)	(4)	(5)	(6)	(7)
1 Pemenang	349		2 883		3 092	
2 Tanjung	12		137		164	
3 Gangga	1		3		6	
4 Kayangan	-		-		-	
5 Bayan	18		97		174	
Jumlah/Total	380		3 120		3 436	

Sumber: Dinas Kebudayaan dan Pariwisata Kabupaten Lombok Utara
 Source: Culture and Tourism Office of Lombok Utara Regency

Tabel 8.1.2 Jumlah Akomodasi Hotel Berbintang Menurut Kecamatan di Kabupaten Lombok Utara, 2015-2016
Number of Star Hotel Accomodation by Subdistrict in Lombok Utara Regency, 2015-2016

Kecamatan Subdistrict	Hotel Hotel		Kamar Room		Tempat Tidur Bed	
	2015	2016	2015	2016	2015	2016
	(1)	(2)	(3)	(4)	(5)	(6)
1 Pemenang	1		35		40	
2 Tanjung	2		50		75	
3 Gangga	-		-		-	
4 Kayangan	-		-		-	
5 Bayan	-		-		-	
Jumlah/Total	3		85		115	

Sumber: Dinas Kebudayaan dan Pariwisata Kabupaten Lombok Utara

Source: Culture and Tourism Office of Lombok Utara Regency

Tabel 8.1.3 Jumlah Akomodasi Hotel Melati Menurut Kecamatan di Kabupaten Lombok Utara, 2015-2016
Number of Budget Hotel Accomodation by Subdistrict in Lombok Utara Regency, 2015-2016

Kecamatan Subdistrict	Hotel Hotel		Kamar Room		Tempat Tidur Bed	
	2015	2016	2015	2016	2015	2016
(1)	(2)	(3)	(4)	(5)	(6)	(7)
1 Pemenang	348		2848		3 052	
2 Tanjung	10		87		89	
3 Gangga	1		3		6	
4 Kayangan	-		-		-	
5 Bayan	18		97		174	
Jumlah/Total	377		3 035		3 321	

Sumber: Dinas Kebudayaan dan Pariwisata Kabupaten Lombok Utara
 Source: Culture and Tourism Office of Lombok Utara Regency

8.2 PARIWISATA/TOURISM

Tabel 8.2.1 Jumlah Kunjungan Wisatawan Mancanegara dan Domestik di Kabupaten Lombok Utara, 2016
Number of Foreign and Domestic Tourist Visit in Lombok Utara Regency, 2016

Tahun Year	Wisatawan Nusantara Domestic Tourist	Wisatawan Mancanegara Foreign Tourist	Jumlah Total
(1)	(2)	(3)	(4)
2012	43 165	383 804	426 969
2013	52 663	434 207	486 870
2014	55 544	447 797	503 341
2015	66 838	468 687	535 525
2016	95 555	569 189	664 744

Sumber: Dinas Kebudayaan dan Pariwisata Kabupaten Lombok Utara
 Source: Culture and Tourism Office of Lombok Utara Regency

Tabel 8.2.2 Jumlah Wisatawan Mancanegara dan Domestik yang Menginap di Hotel/Homestay/Penginapan di Kabupaten Lombok Utara, 2016
Number of Foreign and Domestic Tourist which Stayed in Hotel/Homestay/Lodging in Lombok Utara Regency, 2016

Kecamatan Subdistrict	Wisatawan Nusantara Domestic Tourist	Wisatawan Mancanegara Foreign Tourist	Jumlah Total
(1)	(2)	(3)	(4)
1 Pemenang	10 667	57 452	68 119
- Gili Trawangan	74 243	336 030	410 273
- Gili Meno	2 714	45 428	48 142
- Gili Air	5 163	99 889	105 052
2 Tanjung	323	776	1 099
3 Gangga	-	-	-
4 Kayangan	-	-	-
5 Bayan	834	14 649	15 483
Jumlah/Total	93 944	554 224	648 168

Sumber: Dinas Kebudayaan dan Pariwisata Kabupaten Lombok Utara
 Source: Culture and Tourism Office of Lombok Utara Regency

Tabel 8.2.3 Jumlah Wisatawan Mancanegara dan Domestik yang Menginap di Hotel Berbintang di Kabupaten Lombok Utara, 2016
Number of Foreign and Domestic Tourist which Stayed in Star Hotel in Lombok Utara Regency, 2016

	Kecamatan Subdistrict	Wisatawan Nusantara Domestic Tourist	Wisatawan Mancanegara Foreign Tourist	Jumlah Total
	(1)	(2)	(3)	(4)
1	Pemenang	9 866	48 663	58 529
	- Gili Trawangan	-	-	-
	- Gili Meno	-	-	-
	- Gili Air	-	-	-
2	Tanjung	41	252	293
3	Gangga	-	-	-
4	Kayangan	-	-	-
5	Bayan	-	-	-
	Jumlah/Total	9 907	48 915	58 822

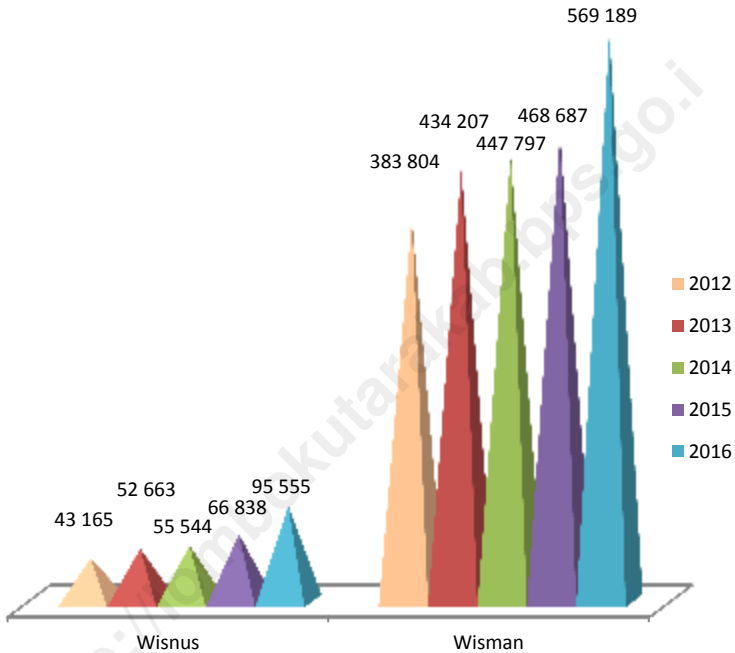
Sumber: Dinas Kebudayaan dan Pariwisata Kabupaten Lombok Utara
 Source: Culture and Tourism Office of Lombok Utara Regency

Tabel 8.2.4 Jumlah Wisatawan Mancanegara dan Domestik yang Menginap di Hotel Melati/Homestay/Penginapan di Kabupaten Lombok Utara, 2016
Number of Foreign and Domestic Tourist which Stayed in Budget Hotel/Homestay/Lodging in Lombok Utara Regency, 2016

Kecamatan <i>Subdistrict</i>	Wisatawan Nusantara <i>Domestic Tourist</i>	Wisatawan Mancanegara <i>Foreign Tourist</i>	Jumlah <i>Total</i>
(1)	(2)	(3)	(4)
1 Pemenang	801	8 789	9,590
- Gili Trawangan	74 243	336 030	410 273
- Gili Meno	2 714	45 428	48 142
- Gili Air	5 163	99 889	105 052
2 Tanjung	282	524	806
3 Gangga	-	-	-
4 Kayangan	-	-	-
5 Bayan	834	14 649	15 483
Jumlah/Total	9 907	84 037	505 309

Sumber: Dinas Kebudayaan dan Pariwisata Kabupaten Lombok Utara
 Source: Culture and Tourism Office of Lombok Utara Regency

Gambar 8 Jumlah Kunjungan Wisatawan Mancanegara dan Domestik di Kabupaten Lombok Utara, 2016
Picture **Number of Foreign and Domestic Tourist Visit in Lombok Utara Regency, 2016**



9

TRANSPORTASI DAN KOMUNIKASI

TRANSPORTATION AND COMMUNICATION

<http://lombokutara.go.id>

PENJELASAN TEKNIS

1. **Kendaraan bermotor** adalah setiap kendaraan yang digerakkan oleh peralatan teknik yang ada pada kendaraan tersebut, biasanya digunakan untuk angkutan orang atau barang di atas jalan raya selain kendaraan yang berjalan di atas rel. Kendaraan bermotor yang dicatat adalah semua jenis kendaraan kecuali kendaraan bermotor TNI/Polri dan Korps Diplomatik.
2. **Mobil penumpang** adalah setiap kendaraan bermotor yang dilengkapi dengan tempat duduk untuk sebanyak-banyaknya delapan orang, tidak termasuk tempat duduk untuk pengemudi, baik dilengkapi atau tidak dilengkapi bagasi.
3. **Mobil bis** adalah setiap kendaraan bermotor yang dilengkapi dengan tempat duduk untuk lebih dari delapan orang, tidak termasuk tempat duduk untuk pengemudi, baik dilengkapi atau tidak

TECHNICAL NOTES

1. **Motor vehicles** are any kind of vehicles motorized by machine set up in those vehicles, they are usually used for transporting peoples or goods on roads except vehicles moving along a railway line. The data cover all kinds of motor vehicles except those belong to Indonesia Army Force Indonesian State Police and Diplomatic Corps.
2. **Passenger cars** are any motor vehicles with no more than eight seats, excluding seat for driver, it can be with or without hoot.
3. **Buses** are large passenger cars having seats for more than eight passengers, excluding seat for driver, it can be with or without hoot.

dilengkapi bagasi.

4. **Mobil truk** adalah setiap kendaraan bermotor yang digunakan untuk angkutan barang, selain mobil penumpang, mobil bis dan kendaraan bermotor roda dua.
 5. **Kantor Pos** adalah tempat pemberi pelayanan komunikasi tertulis dan atau surat elektronik, layanan paket, layanan logistik, layanan transaksi keuangan, dan layanan keagenan pos untuk kepentingan umum. Rumah pos berfungsi sama seperti kantor pos dan kantor pos pembantu, bedanya rumah pos biasanya terletak di daerah terpencil.
 6. **Telekomunikasi** adalah setiap pemancaran, pengiriman dan atau penerimaan dari setiap informasi dalam bentuk tanda-tanda, isyarat, tulisan, gambar, suara dan bunyi melalui sistem kawat, optik, radio atau sistem elektromagnetik lainnya.
4. **Trucks** are any motor vehicles used to transport goods excluding passenger cars, buses, and motorcycles.
 5. **Post Office** is a service provider facility of written communication and or electronic mail, parcel service, logistics services, financial transaction services, and postal services to the public. Postal house has the same function as the post office and subsidiary of post office, the difference is that postal house is usually located in remote areas.
 6. **Telecommunication** includes every transmitting, delivering and or receiving from every information of marking, signal, article, picture, sound and voice through strand of wire system, optic, radio or other electromagnetic system.

ULASAN

Sarana transportasi memegang peranan penting dalam memperlancar kegiatan ekonomi. Kelancaran mobilitas penduduk dan barang sangat mempengaruhi perkembangan suatu daerah. Untuk mempermudah lalu lintas penduduk serta perdagangan antar daerah, keberadaan jalan sangat mutlak diperlukan. Untuk itu perlu diadakan pembangunan dan peningkatan kondisi jalan agar perdagangan antar daerah dapat dilakukan dengan lancar, cepat dan mudah. Selain sarana transportasi, masyarakat Kabupaten Lombok Utara pun makin menyadari pentingnya alat komunikasi. Kebutuhan akan alat komunikasi pun menunjukkan adanya peningkatan.

Secara umum kondisi jalan raya di Kabupaten Lombok Utara masih kurang baik. Indikasi ini terlihat dari besarnya jumlah jalan rusak dan rusak berat yaitu masing-masing sepanjang 21,24 km dan 29,94 km.

DESCRIPTION

Means of transportation plays an important role in expediting economic activity. Smoothness mobility of people and goods is affecting the development of an area. To facilitate the traffic population and inter-regional trade, where the road is absolutely necessary. It is necessary for the development and improvement of road conditions so that inter-regional trade can be carried out smoothly, quickly and easily. In addition to transportation, Lombok Utara Regency society was increasingly aware of the importance of communication tools. The need for communication is to show an increase.

Generally the conditions of main road in Lombok Utara regency is still not good. This indication can be seen from the large number of damaged roads and damaged respectively along the 21,24 km and 29,94 km.

<http://lombokutarakab.bps.go.id>

9.1 TRANSPORTASI/TRANSPORTATION

Tabel 9.1.1 Panjang Jalan Menurut Jenis Permukaan, Kondisi, dan Status Jalan di Kabupaten Lombok Utara (km), 2016
Table
Length of Roads by Surface Type, Condition, and Road Status in Lombok Utara Regency (km), 2016

Uraian <i>Description</i>	Status Jalan/Road Status		
	Jalan Negara <i>Government Road</i>	Jalan Propinsi <i>Province Road</i>	Jalan Kabupaten <i>Regency Road</i>
(1)	(2)	(3)	(4)
I. Jenis Permukaan/Surface			
1) Diaspal/ <i>Hotmix</i>	-	94,18	181,86
2) Kerikil/ <i>Grafel Stone</i>	-	-	-
3) Tanah/ <i>Earth</i>	-	-	27,21
4) Batu/ <i>Stone</i>	-	-	-
5) Tidak Diperinci/ <i>Unspecified</i>	-	-	-
Jumlah/Total	-	94,18	209,07
II. Kondisi Jalan			
1) Baik	-	94,18	140,64
2) Sedang	-	-	17,25
3) Rusak	-	-	21,24
4) Rusak Berat	-	-	29,94
Jumlah/Total	-	94,18	209,07

Sumber: Dinas Pekerjaan Umum dan Penataan Ruang Kabupaten Lombok Utara
 Source: *Public Work and Spatial Planning of Lombok Utara Regency*

Tabel 9.1.2 Panjang Jalan Menurut Kelas Jalan di Kabupaten Lombok Utara (km), 2016
Table Length of Roads by Road Class in Lombok Utara Regency (km), 2016

Uraian <i>Description</i>	Status Jalan/Road Status		
	Jalan Negara <i>Government Road</i>	Jalan Propinsi <i>Province Road</i>	Jalan Kabupaten <i>Regency Road</i>
(1)	(2)	(3)	(4)
I. Kelas Jalan/Road Class			
1) Kelas I	-	-	-
2) Kelas II	-	-	-
3) Kelas III	-	-	-
4) Kelas III A	-	-	-
5) Kelas III B	-	-	-
6) Kelas III C	-	-	209,07
7) Tidak Dirinci/ <i>Unspecified</i>	-	-	-
Jumlah/Total	-	-	209,07

Sumber: Dinas Pekerjaan Umum dan Penataan Ruang Kabupaten Lombok Utara
 Source: *Public Work and Spatial Planning of Lombok Utara Regency*

Tabel 9.1.3 Jumlah Angkutan Umum Menurut Jenis Angkutan di Kabupaten Lombok Utara, 2015-2016
Number of Public Transport by Type of Transport in Lombok Utara Regency, 2015-2016

Jenis Angkutan <i>Type of Transport</i>	Tahun <i>Year</i>	
	2015	2016
(1)	(2)	(3)
1. AKDP	56	47
2. Angkutan Pedesaan	57	46
3. Travel/Pariwisata	77	77
4. Taksi	17	17
5. Cidomo	284	334
Jumlah/Total	491	521

Sumber: Dinas Perhubungan, Kelautan, dan Perikanan Kabupaten Lombok Utara

Source: *Transportation, Marine, and Fishery Office of Lombok Utara Regency*

Tabel 9.1.4 Jumlah Penumpang dan Frekuensi Kedatangan Kendaraan di Shelter Bangsal di Kabupaten Lombok Utara, 2016
Number of Passenger and Frequency of Vehicle Arrival in Bangsal Shelter (Pemenang) in Lombok Utara Regency, 2016

Jenis Angkutan <i>Type of Transport</i>		Frekuensi <i>Frequency</i>	Penumpang Naik <i>Passenger Ride</i>	Penumpang Turun <i>Passenger Down</i>
(1)		(2)	(3)	
1.	Pribadi/Travel	18 181	14 883	41 337
2.	Taksi	5 631	721	11 129
3.	Bus Pariwisata	414	2 424	4 286
4.	Mobil Barang (Box)	826	63	-
Jumlah/Total		25 052	18 091	56 752

Sumber: Dinas Perhubungan, Kelautan, dan Perikanan Kabupaten Lombok Utara
 Source: Transportation, Marine, and Fishery Office of Lombok Utara Regency


9.2 KOMUNIKASI/COMMUNICATION

Tabel 9.2.1 Jumlah Kantor Pos Menurut Kecamatan dan Jenis Pelayanan di Kabupaten Lombok Utara, 2016
Number of Post Office by Subdistrict and Service Type in Lombok Utara Regency, 2016

Kecamatan <i>District</i>	Kantor Pos Besar <i>Primary Post Office</i>	Kantor Pos <i>Post Office</i>	Kantor Pos Pembantu <i>Auxiliary Post Office</i>	Pos Keliling <i>Mobile Post</i>
(1)	(2)	(3)	(4)	(5)
1. Pemenang	-	-	-	-
2. Tanjung	-	-	1	-
3. Gangga	-	-	1	-
4. Kayangan	-	-	-	-
5. Bayan	-	-	1	-
Jumlah/ Total	-	-	3	-

Sumber: Kantor Pos Kabupaten Lombok Utara
Source: Pos Office of Lombok Utara Regency

Gambar 9 Jumlah Kantor Pos Pembantu Menurut Kecamatan di Kabupaten Lombok Utara, 2013–2016
Picture **Number of Auxiliary Post Office by Subdistrict in Lombok Utara Regency, 2013–2016**



10

KEUANGAN DAERAH DAN HARGA

LOCAL FINANCE AND PRICE

<http://lombokutarakab.bps.go.id>

PENJELASAN TEKNIS

TECHNICAL NOTES

- | | |
|---|--|
| <p>1. Realisasi Penerimaan dan Pengeluaran Pemerintah Provinsi adalah realisasi/perhitungan APBD Provinsi pada tiap tahun anggaran.</p> | <p>1. Actual revenue and expenditure of Provincial Government is the realization/provincial budget calculations for every fiscal year.</p> |
| <p>2. Pendapatan Asli Daerah (PAD) adalah pendapatan yang diperoleh daerah yang dipungut berdasarkan peraturan daerah sesuai dengan peraturan perundang-undangan, guna keperluan daerah yang bersangkutan dalam membiayai kegiatannya.</p> | <p>2. Original Local Government Revenue is revenue that withheld based on local regulations in accordance with the legislation, for the purposes of financing their activities.</p> |
| <p>3. Dana Perimbangan adalah dana yang bersumber dari pendapatan APBN yang dialokasikan kepada Daerah untuk mendanai kebutuhan daerah dalam rangka pelaksanaan desentralisasi.</p> | <p>3. Balanced Budget is the fund coming from the state budget that allocated to regions to fund their needs in the context of decentralization.</p> |
| <p>4. Lain-lain Pendapatan yang Sah adalah pendapatan lainnya dari pemerintah pusat dan atau dari instansi pusat, serta dari daerah lainnya.</p> | <p>4. Other Legal Revenue is other income that coming from the central government and or from the central agencies, as well as from other local government.</p> |

ULASAN

DESCRIPTION

Dalam Perencanaan Anggaran dan Belanja Daerah, Pemerintah menganut prinsip anggaran berimbang dan dinamis. Realisasi penerimaan keuangan Kabupaten Lombok Utara hingga Desember 2016 berjumlah Rp 866 Miliar.

Realisasi pengeluaran keuangan Kabupaten Lombok Utara pada tahun 2016 sebesar 824 Miliar rupiah.

In planning the state budget the government adopts a balanced and dynamic budget principle. The realization of regional financial revenue of Lombok Utara Regency until December 2016 was 8663 billion rupiah.

The realization of regional expenditure of Lombok Utara Regency at 2016 was 824 billion rupiah.

<http://lombokutarakab.go.id>

10.1 KEUANGAN DAERAH /LOCAL FINANCE

Tabel 10.1.1 Realisasi Pendapatan Pemerintah Kabupaten Lombok Utara Menurut Jenis Pendapatan (ribu rupiah), 2014-2016
Actual Revenue of Government of Lombok Utara Regency by Type of Revenue (thousand rupiahs), 2014-2016

Jenis Penerimaan <i>Type of Revenue</i>	Tahun/Year		
	2014	2015	2016
(1)	(2)	(3)	(4)
I. PENDAPATAN DAERAH	574 257 579 605,12	652 308 225 324	866 362 462 271
A. Pendapatan Asli Daerah <i>Internal Revenue</i>	55 948 698 383,00	103 617 829 152	134 780 907 634
1 Pajak Daerah <i>Local Taxes</i>	34 339 980 987,00	58 019 775 650	76 161 420 469
2 Retribusi Daerah <i>Local Retribution</i>	11 929 400 234,00	11 080 344 267	10 230 236 288
3 Hasil Pengolahan Kekayaan Daerah yang Dipisahkan <i>Results Processing of Separated Wealth</i>	1 406 334 527,00	2 544 580 651	4 073 349 562
4 Lain-Lain Pendapatan Asli Daerah yang Sah <i>Income from Legal Services</i>	8 272 982 635,00	31 973 128 583	44 315 901 315
B. Dana Perimbangan <i>Balancing Fund</i>	414 332 154 450,00	469 693 280 446	604 530 080 710
1 Bagi Hasil Pajak <i>Quotient Tax</i>	21 170 097 450,00	15 801 782 446	67 008 782 774
2 Bagi Hasil Bukan Pajak <i>Quotient Non Tax</i>			
Dana Alokasi Umum <i>General Allocation Fund</i>	339 993 327 000,00	362 867 848 000	39 820 900 000
Dana Alokasi Khusus <i>Special Allocation Fund</i>	53 168 730 000,00	91 023 650 000	139 312 297 936

Tabel 10.1.1 Lanjutan
Table Continued

Jenis Penerimaan <i>Type of Revenue</i>	Tahun/ <i>Year</i>		
	2014	2015	2016
(1)	(2)	(3)	(4)
C. Lain-Lain Pendapatan yang Sah <i>Other Legitimate Income</i>	103 976 726 772 12	78 997 115 726	127 051 473 927
1 Hibah <i>Grant</i>	-	1 153 190 000	3 539 302 000
2 Dana Darurat <i>Emergency Fund</i>	-		
3 Dana Bagi Hasil Pajak dari Propinsi <i>Tax Sharing Funds from Province</i>	32 727 638 772 12	27 879 855 726	29 723 123 281
4 Dana Penyesuaian dan Otonomi Khusus <i>Adjustment Funds and Special Autonomy</i>	45 779 088 000 00	37 939 193 000	27 523 618 646
Bantuan Keuangan dari Propinsi atau Pemerintah Daerah			
5 Lainnya <i>Financial Assistance from the Province or Other Regional Government</i>	25 470 000 000 00	12 024 877 000	66 265 430 000

Sumber: Badan Pengelolaan Keuangan dan Aset Daerah Kabupaten Lombok Utara
Source: Regional Finance and Asset Management Office of Lombok Utara Regency

Tabel 10.1.2 Realisasi Belanja Pemerintah Kabupaten Lombok Utara Menurut Jenis Pendapatan (ribu rupiah), 2014-2016
Table Actual Expenditure of Government of Lombok Utara Regency by Type of Expenditure (thousand rupiahs), 2014-2016

Jenis Pengeluaran Type of Expenditure	Tahun/Year		
	2014	2015	2016
(1)	(2)	(3)	(4)
II. BELANJA DAERAH	606 018 675 420,77	662 362 257 338,00	824 460 710 369,95
A. Belanja Tidak Langsung	260 559 016 058,24	304 832 376 469,00	316 107 321 777,00
1 Belanja Pegawai	219 558 285 378,24	215 741 159 884,00	235 242 956 282,00
2 Belanja Bunga	-	-	-
3 Belanja Subsidi	-	322 500 000,00	-
4 Belanja Hibah	7 545 000 000,00	19 901 835 370,00	5 848 957 200,00
5 Belanja Bantuan Sosial	14 675 000 000,00	13 784 366 635,00	560 866 635,00
6 Belanja Bagi Hasil Kepada Propinsi/Kabupaten/Kota dan Pemerintah Desa	340 000 000,00	4 307 782 359,00	5 882 397 000,00
7 Belanja Bantuan Keuangan Kepada Propinsi/Kabupaten/Kota dan Pemdes	17 440 730 680,00	50 542 880 321,00	68 572 144 660,00
8 Belanja Tidak terduga	1 000 000 000,00	231 851 900,00	-
B. Belanja Langsung	345 459 659 362,53	357 529 880 869,00	508 353 388 592,95
1 Belanja Pegawai	49 210 130 156,00	44 798 072 625,00	50 701 490 036,00
2 Belanja Barang dan Jasa	132 660 863 126,53	159 306 605 693,00	148 861 920 833,40
3 Belanja Modal	163 588 666 080,00	153 425 202 551,00	308 789 977 723,55
SURPLUS/(DEFISIT)	(31 761 095 815,65)	(10 054 032 013,76)	(41 901 751 901,26)

Sumber: Badan Pengelolaan Keuangan dan Aset Daerah Kabupaten Lombok Utara
 Source: Regional Finance and Asset Management Office of Lombok Utara Regency

Tabel 10.1.3 Jumlah Target Wajib Pajak dan Nilai Pajak di Kabupaten Lombok Utara, 2016
Number of Taxpayer and Tax Score Target in Lombok Utara Regency, 2016

Kecamatan Subdistrict	Target/Target	
	Wajib Pajak Taxpayer (orang)	Nilai Pajak Tax Score (Rupiah)
(1)	(2)	(3)
1 Pemenang	11 748	1 559 145 795
2 Tanjung	16 578	1 375 896 432
3 Gangga	19 501	1 103 693 064
4 Kayangan	16 576	821 156 935
5 Bayan	21 566	1 152 192 187
Jumlah/Total	85 969	6 012 084 413

Sumber: Badan Pendapatan Daerah Kabupaten Lombok Utara
 Source: Local Revenue Office of Lombok Utara Regency

Tabel 10.1.4 Jumlah Realisasi Wajib Pajak dan Nilai Pajak di Kabupaten Lombok Utara, 2016
Table Number of Taxpayer and Tax Score Realization in Lombok Utara Regency, 2016

	Kecamatan <i>Subdistrict</i>	Realisasi/Realization	
		Wajib Pajak <i>Taxpayer</i> (orang)	Nilai Pajak <i>Tax Score</i> (Rupiah)
	(1)	(2)	(3)
1	Pemenang	5 826	1 066 976 599
2	Tanjung	9 350	923 429 972
3	Gangga	11 752	663 201 740
4	Kayangan	11 201	575 208 327
5	Bayan	15 774	829 400 238
	Jumlah/Total	53 943	4 058 216 876

Sumber: Badan Pendapatan Daerah Kabupaten Lombok Utara
 Source: Local Revenue Office of Lombok Utara Regency

Tabel 10.1.5 Jumlah Realisasi Investasi dan Tenaga Kerja Penanaman Modal Menurut Sektor Ekonomi di Kabupaten Lombok Utara, 2016
Number of Investation Realization and Manpowe of Capital Investment by Economic Sector in Lombok Utara Regency, 2016

Sektor Ekonomi <i>Economic Sector</i>	Jumlah Proyek <i>Number of Project</i>		Investasi <i>Investment</i>	
	PMDN	PMA	PMDN	PMA
	(1)	(2)	(3)	(4)
1 Pertanian <i>Farming</i>	-	-	-	-
2 Perkebunan <i>Plantation</i>	-	-	-	-
3 Peternakan <i>Livestock</i>	-	-	-	-
4 Perikanan <i>Fishery</i>	1	2	750 000 000	-
5 Kehutanan <i>Forestry</i>	1	-	-	-
6 Pertambangan <i>Mining</i>	-	-	-	-
7 Industri <i>Industry</i>	-	4	-	-
8 Pariwisata <i>Tourism</i>	7	207	4 800 000 000	-
9 Perhubungan <i>Transportation</i>	-	-	-	-
10 Jasa Lainnya <i>Other</i>	2	35	-	-
Lombok Utara	11	248	5 550 000 000	-

Sumber: Dinas Tenaga Kerja, Penanaman Modal dan Pelayanan Satu Pintu Lombok Utara
 Source: Manpower, Investment and One Stop Service Office of Lombok Utara Regency

10.2 HARGA /PRICE

Tabel 10.2.1 Eceran Sayur sayuran, Kacang-kacangan dan Buah-buahan
Table Dirinci per Bulan, 2016
Price of Vegetables, Nuts and Others and Fruits Used By
Month, 2016

Jenis Komoditi Comodities	Satuan/ Unit	Januari/ January	Pebruari/ February	Maret/ March	April/ April
(1)	(2)	(3)	(4)	(5)	(6)
I Sayur-sayuran/ Vegetable					
a. Kangkung/ <i>Water Spinach</i>	Kg	6.000	6.000	6.000	6.000
b. Bayam/ <i>spinach</i>	Kg	5.250	5.250	5.250	5.250
c. Kavang Panjang	Kg	6.750	6.750	6.750	6.750
d. Cabe Merah Basar	Kg	18.000	20.000	26.000	25.000
e. Cabe Rawit/ <i>Chilli</i>	Kg	22.000	24.500	41.500	34.500
f. Toamt Sayu/ Tomattoes	Kg	15.500	15.500	12.500	10.000
g. Wortel/ <i>Carrot</i>	Kg	19.000	19.000	19.000	19.000
h. Ketimun/ <i>Cucumber</i>	Kg	5.500	5.500	5.500	5.500
i. Buncis/ Peas	Kg	7.500	7.500	7.500	7.500
II Kacang-kacangan / Beans					
a. Kacang Tanah/ Peanuts	Kg	19.000	19.000	19.000	19.000
b. Kacang Hijau/ Greenbeans	Kg	-	-	-	-
c. Kacang Kedelai/ Soyabeans	Kg	13.000	13.000	13.000	13.000
III Buah-buahan/ Fruits					
a. Pisang Ambon/ Banana	Kg	5.000	6.000	6.000	6.000
b. Pisang Raja/ Banana	Kg	7.000	7.000	7.000	7.000
c. Salak/ Snake Fruit	Kg	15.000	15.000	15.000	15.000
d. Apel/ Apple	Kg	40.000	40.000	40.000	40.000

Sumber : BPS Kabupaten Lombok Utara
 Source : BPS-Statistics of Lombok Utara Regency

Tabel 10.2.1 Lanjutan
Table Continued

Jenis Komoditi <i>Comodities</i>	Satuan/ Unit	Mei/ May	Juni/ June	Juli/ July	Agustus/ August
(1)	(2)	(3)	(4)	(5)	(6)
I Sayur-sayuran/ Vegetable					
a. Kangkung/ <i>Water Spinach</i>	Kg	6.000	6.000	6.000	6.000
b. Bayam/ <i>spinach</i>	Kg	5.250	5.250	5.250	5.250
c. Kavang Panjang	Kg	6.750	6.750	6.750	6.750
d. Cabe Merah Basar	Kg	28.000	30.500	33.000	33.000
e. Cabe Rawit/ <i>Chilli</i>	Kg	36.000	30.000	38.500	36.000
f. Toamt Sayu/ Tomattoes	Kg	10.000	10.000	9.500	10.000
g. Wortel/ <i>Carrot</i>	Kg	19.000	19.000	19.000	19.000
h. Ketimun/ <i>Cucumber</i>	Kg	6.000	6.000	6.000	6.000
i. Buncis/ Peas	Kg	10.000	10.000	10.000	10.000
II Kacang-kacangan / Beans					
a. Kacang Tanah/ Peanuts	Kg	22.000	22.000	22.000	22.000
b. Kacang Hijau/ Greenbeans	Kg	-	-	-	-
c. Kacang Kedelai/ Soyabeans	Kg	12.000	12.000	12.000	12.000
III Buah-buahan/ Fruits					
a. Pisang Ambon/ Banana	Kg	6.000	6.000	6.000	6.000
b. Pisang Raja/ Banana	Kg	7.000	7.000	7.000	7.000
c. Salak/ Snake Fruit	Kg	15.000	12.000	12.000	12.000
d. Apel/ Apple	Kg	40.000	40.000	40.000	40.000

Sumber : BPS Kabupaten Lombok Utara
Source : BPS-Statistics of Lombok Utara Regency

Tabel 10.2.1 Lanjutan
Table Continued

Jenis Komoditi <i>Comodities</i>	Satuan/ Unit	September/ <i>September</i>	Oktober/ <i>Oktober</i>	November/ <i>November</i>	Desember/ <i>December</i>
(1)	(2)	(3)	(4)	(5)	(6)
I Sayur-sayuran/ Vegetable					
a. Kangkung/ <i>Water Spinach</i>	Kg	6.000	6.000	6.000	6.000
b. Bayam/ <i>spinach</i>	Kg	5.250	5.250	5.250	5.250
c. Kavang Panjang	Kg	7.250	7.250	7.250	7.250
d. Cabe Merah Basar	Kg	31.500	26.500	26.500	29.000
e. Cabe Rawit/ <i>Chilli</i>	Kg	35.000	22.500	30.000	32.500
f. Toamt Sayu/ <i>Tomattoes</i>	Kg	10.000	7.500	5.000	4.250
g. Wortel/ <i>Carrot</i>	Kg	19.000	19.000	19.000	18.750
h. Ketimun/ <i>Cucumber</i>	Kg	6.000	6.500	6.500	6.500
i. Buncis/ <i>Peas</i>	Kg	10.000	10.000	10.000	10.000
II Kacang-kacangan / Beans					
a. Kacang Tanah/ <i>Peanuts</i>	Kg	20.500	20.500	20.500	20.500
b. Kacang Hijau/ <i>Greenbeans</i>	Kg	-	-	-	-
c. Kacang Kedelai/ <i>Soyabeans</i>	Kg	12.000	12.000	12.000	12.000
III Buah-buahan/ Fruits					
a. Pisang Ambon/ <i>Banana</i>	Kg	6.000	6.500	6.500	6.500
b. Pisang Raja/ <i>Banana</i>	Kg	7.000	7.000	7.000	7.000
c. Salak/ <i>Snake Fruit</i>	Kg	12.000	12.000	12.000	13.000
d. Apel/ <i>Apple</i>	Kg	40.000	40.000	40.000	40.000

Sumber : BPS Kabupaten Lombok Utara
Source : *BPS-Statistics of Lombok Utara Regency*

Tabel 10.2.2 Harga Eceran Rata-rata 12 Bahan Pokok di Kabupaten Lombok Utara Dirinci Menurut Bulan, 2016
Table Retail Prices 12 Primary Commodities in Lombok Utara By Month, 2016

Jenis Komoditi Comodities	Satuan/ Unit	Januari/ January	Pebruari/ February	Maret/ March	April/ April
(1)	(2)	(3)	(4)	(5)	(6)
1. Beras Ir 64 / Rice	Kg	10.750	10.750	10.750	10.750
2. Telur Ayam Ras/Eggs	Kg	20.000	21.500	21.500	21.500
3. Gula Pasir / Sugar	Kg	14.000	14.000	14.000	14.000
4. Kelapa kupas/Coconut	Butir	2.525	3.250	3.400	3.400
5. Minyak Goreng / Cooking Oil	Liter	13.500	13.500	13.500	13.500
6. Ikan Asin (Teri)/ Salted Fish	Kg	86.667	86.667	86.667	86.667
7. Bawang Merah/Onions	Kg	20.500	26.500	40.000	40.000
8. Bawang Putih/Garlic	Kg	20.000	25.000	33.000	36.500
9. Cabe Rawit/Chilli	Kg	22.000	24.500	41.500	34.500
10. Cumi Asin/ Salted Squid	Kg	110.000	110.000	110.000	110.000
11. Semen Tiga Roda/ Cement	Sak	66.500	66.500	66.500	66.500
12. Emas 22 Karat / Gold	Gram	520.000	520.000	520.000	520.000

Sumber : BPS Kabupaten Lombok Utara
 Source : BPS-Statistics of Lombok Utara Regency

Tabel 10.2.2 Lanjutan
Table Continued

Jenis Komoditi Comodities	Satuan/ Unit	Mei/ May	Juni/ June	Juli/ July	Agustus/ August
(1)	(2)	(3)	(4)	(5)	(6)
1. Beras Ir 64 / Rice	Kg	10.750	11.250	11.250	11.250
2. Telur Ayam Ras/Eggs	Kg	21.500	21.500	21.500	21.500
3. Gula Pasir / Sugar	Kg	15.500	18.500	18.500	18.000
4. Kelapa kupas/Coconut	Butir	3.400	4.400	4.500	4.500
5. Minyak Goreng / Cooking Oil	Liter	13.500	13.500	13.500	13.500
6. Ikan Asin (Teri)/ Salted Fish	Kg	86.667	86.667	86.667	86.667
7. Bawang Merah/Onions	Kg	44.000	37.500	37.500	37.500
8. Bawang Putih/Garlic	Kg	34.000	36.500	36.000	36.000
9. Cabe Rawit/Chilli	Kg	36.000	30.000	38.500	36.000
10. Cumi Asin/ Salted Squid	Kg	110.000	110.000	110.000	110.000
11. Semen Tiga Roda/ Cement	Sak	66.500	66.500	66.500	66.500
12. Emas 22 Karat / Gold	Gram	530.000	530.000	530.000	530.000

Sumber : BPS Kabupaten Lombok Utara

Source : BPS-Statistics of Lombok Utara Regency

Tabel 10.2.2 Lanjutan
Table Continued

Jenis Komoditi Comodities	Satuan/ Unit	September/ September	Oktober/ Oktober	Nopember/ November	Desember/ December
(1)	(2)	(3)	(4)	(5)	(6)
1. Beras Ir 64 / Rice	Kg	11.250	11.250	11.250	10.750
2. Telur Ayam Ras/Eggs	Kg	21.500	21.500	21.500	21.500
3. Gula Pasir / Sugar	Kg	17.000	15.500	15.500	15.000
4. Kelapa kupas/Coconut	Butir	4.500	4.500	4.500	4.500
5. Minyak Goreng / Cooking Oil	Liter	13.500	13.500	13.500	13.500
6. Ikan Asin (Teri)/ Salted Fish	Kg	86.667	86.667	86.667	86.667
7. Bawang Merah/Onions	Kg	37.500	32.500	39.000	42.000
8. Bawang Putih/Garlic	Kg	37.000	32.500	33.000	39.000
9. Cabe Rawit/Chilli	Kg	35.000	22.500	30.000	32.500
10. Cumi Asin/ Salted Squid	Kg	110.000	110.000	110.000	110.000
11. Semen Tiga Roda/ Cement	Sak	66.500	64.000	64.000	63.000
12. Emas 22 Karat / Gold	Gram	530.000	540.000	540.000	540.000

Sumber : BPS Kabupaten Lombok Utara
Source : BPS-Statistics of Lombok Utara Regency

Tabel 10.2.3 Rata-Rata Harga Produsen Gabah Kering Giling di Kabupaten Lombok Utara, 2016,
Table Retail Average Price Of Dry Grain Paddy in Lombok Utara Regency, 2016

Bulan/ Month	Harga per 100 kg/ Price of 100 kgs*
(1)	(2)
1. Januari/ January	512 500,00
2. Pebruari/ February	510 000,00
3. Maret/ March	505 000,00
4. April/ April	510 000,00
5. Mei/ May	512 500,00
6. Juni/ June	475 000,00
7. Juli/ July	470 000,00
8. Agustus/ August	500 000,00
9. September/ September	495 000,00
10. Oktober/ October	500 000,00
11. Nopember/ November	490 000,00
12. Desember/ December	500 000,00

Sumber : BPS Kabupaten Lombok Utara
 Source : BPS-Statistics of Lombok Utara Regency

Tabel 10.2.4 Rata-Rata Upah Tenaga Kerja (Mencangkul, Menanam, dan Membajak) di Kabupaten Lombok Utara, 2016 (Rp/ Hari)
Table Average Wage Of Farming Labours in Lombok Utara Regency, 2016 (Rp/ Day)

Jenis Komoditi Comodities	Mencangkul/ Preparing	Menanam/ Planting	Membajak/ Plowing
(1)	(2)	(3)	(4)
1. Januari/ January	36.250	33.750	50.000
2. Pebruari/ February	43.750	41.250	50.000
3. Maret/ March	43.750	41.250	50.000
4. April/ April	43.750	41.250	50.000
5. Mei/ May	43.750	41.250	50.000
6. Juni/ June	43.750	41.250	50.000
7. Juli/ July	43.750	41.250	50.000
8. Agustus/ August	45.000	41.250	55.000
9. September/ September	45.000	41.250	55.000
10. Oktober/ October	45.000	41.250	60.000
11. Nopember/ November	45.000	41.250	60.000
12. Desember/ December	45.000	41.250	60.000

Sumber : BPS Kabupaten Lombok Utara
 Source : BPS-Statistics of Lombok Utara Regency

Tabel 10.2.5 Rata-Rata Upah Tenaga Kerja Menuai di Kabupaten Lombok Utara, 2016 (Rp/Borongan)
Table Average Wage Of Farming Labour in Lombok Utara Regency, 2016 (Rp./wholesale)

Bulan/ Month	Menuai/ Harvesting
(1)	(2)
1. Januari/ <i>January</i>	400.000
2. Pebruari/ <i>February</i>	400.000
3. Maret/ <i>March</i>	400.000
4. April/ <i>April</i>	400.000
5. Mei/ <i>May</i>	400.000
6. Juni/ <i>June</i>	400.000
7. Juli/ <i>July</i>	400.000
8. Agustus/ <i>August</i>	400.000
9. September/ <i>September</i>	400.000
10. Oktober/ <i>October</i>	400.000
11. Nopember/ <i>November</i>	400.000
12. Desember/ <i>December</i>	400.000

Sumber : BPS Kabupaten Lombok Utara
 Source : BPS-Statistics of Lombok Utara Regency

Tabel 10.2.6 Rata-Rata Sewa Tanah Sawah Selama Setahun di Kabupaten Lombok Utara, 2016 (Rp./Ha)
Table Average of Land Rent in Lombok Utara By Month, 2016 (Rp./Ha)

Jenis Komoditi Comodities	Surplus/ Surplus	Sedang/ Middle*	Minus/ Minus
(1)	(2)	(3)	(4)
1. Januari/ January	14.000.000	6.500.000	-
2. Pebruari/ February	14.000.000	6.500.000	-
3. Maret/ March	14.000.000	6.500.000	-
4. April/ April	14.000.000	6.500.000	-
5. Mei/ May	14.000.000	6.500.000	-
6. Juni/ June	14.000.000	6.500.000	-
7. Juli/ July	14.000.000	6.500.000	-
8. Agustus/ August	14.000.000	6.500.000	-
9. September/ September	14.000.000	6.500.000	-
10. Oktober/ October	15.000.000	6.500.000	-
11. Nopember/ November	15.000.000	6.500.000	-
12. Desember/ December	15.000.000	6.500.000	-

Sumber : BPS Kabupaten Lombok Utara
 Source : BPS-Statistics of Lombok Utara Regency

Tabel 10.2.7 Rata-Rata Pajak PBB Sawah Dan Ladang Selama Setahun Di Kabupaten Lombok Utara, 2016 (Rp./Ha)
Table Average of Field Taxes By Month Of Lombok Utara Regency, 2016 (Rp./Ha)

Bulan/ Month	Sawah*			Ladang*		
	Kelas I	Kelas II	Kelas III	Kelas I	Kelas II	Kelas III
(1)	(2)	(3)	(4)	(5)	(6)	(7)
1. Januari/ January	167.333	123.333	47.000	102.000	70.500	47.250
2. Pebruari/ February	167.333	123.333	47.000	102.000	70.500	47.250
3. Maret/ March	167.333	123.333	47.000	102.000	70.500	47.250
4. April/ April	167.333	123.333	47.000	102.000	70.500	47.250
5. Mei/ May	167.333	123.333	47.000	102.000	70.500	47.250
6. Juni/ June	200.000	150.000	47.000	102.000	70.500	47.333
7. Juli/ July	200.000	150.000	47.000	102.000	70.500	47.333
8. Agustus/ August	200.000	150.000	47.000	102.000	70.500	47.333
9. September/ September	200.000	150.000	47.000	102.000	70.500	47.333
10. Oktober/ October	200.000	150.000	47.000	126.500	90.500	61.333
11. Nopember/ November	200.000	150.000	47.000	126.500	90.500	61.333
12. Desember/ December	200.000	150.000	47.000	126.500	90.500	61.333

Sumber : BPS Kabupaten Lombok Utara
 Source : BPS-Statistics of Lombok Utara Regency

Tabel 10.2.8 Rata-Rata Harga Pupuk di Kabupaten Lombok Utara, 2016
Table (Rp./Kg)
Average of Fertilizer Cost in Lombok Utara Regency, 2016(Rp./Kg)

Bulan/ Month	Pupuk		
	Urea	SP-36	NPK
(1)	(2)	(3)	(4)
1. Januari/ January	2.040	2.443	2.400
2. Pebruari/ February	2.020	2.443	2.400
3. Maret/ March	2.030	2.514	2.500
4. April/ April	2.040	2.514	2.500
5. Mei/ May	2.044	2.514	2.500
6. Juni/ June	2.089	2.514	2.500
7. Juli/ July	2.022	2.471	2.350
8. Agustus/ August	2.022	2.471	2.350
9. September/ September	2.063	2.471	2.350
10. Oktober/ October	2.075	2.471	2.350
11. Nopember/ November	2.038	2.557	2.250
12. Desember/ December	2.063	2.600	2.400

Sumber : BPS Kabupaten Lombok Utara
 Source : BPS-Statistics of Lombok Utara Regency

Tabel 10.2.9 Harga Rata-Rata Bibit Menurut Jenis Bibit dan Bulan di Kabupaten Lombok Utara, 2016
Average Price of Seed By Type of Seed and Months In Lombok Utara Regency, 2016

Bulan/ Month	Bibit/ Seed		
	Padi IR- 64	Jagung Dua Tongkol	Kacang Tanah Kering
(1)	(2)	(3)	(4)
1. Januari/ January	9.500	53.000	19.000
2. Pebruari/ February	9.500	53.000	20.500
3. Maret/ March	10.500	53.000	22.400
4. April/ April	10.500	53.000	22.150
5. Mei/ May	10.500	53.000	22.400
6. Juni/ June	10.500	53.000	23.650
7. Juli/ July	10.500	53.000	23.650
8. Agustus/ August	10.500	53.000	22.150
9. September/ September	10.500	53.000	22.650
10. Oktober/ October	10.500	53.000	23.150
11. Nopember/ November	10.000	53.000	25.000
12. Desember/ December	10.000	53.000	23.500

Sumber : BPS Kabupaten Lombok Utara

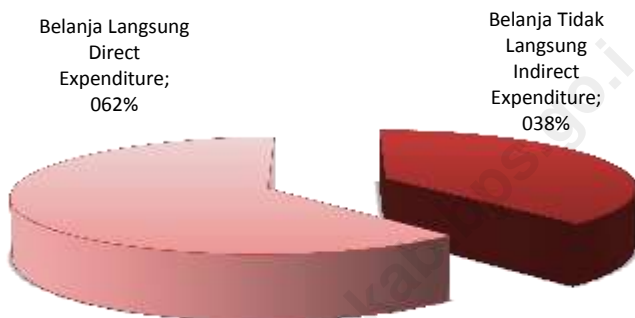
Source : BPS-Statistics of Lombok Utara Regency

Tabel 10.2.10 Harga Beberapa Barang Pertanian di Kabupaten Lombok Utara Dirinci Menurut Bulan, 2016
Price of Several Farming Tools In Lombok Utara Regency by Months, 2016

Jenis Komoditi Comodities	Jenis Barang Pertanian			
	Tampah	Cangkul Pabrik	Arit	Golok
(1)	(2)	(3)	(4)	(5)
1. Januari/ January	23.200	90.714	23.429	55.500
2. Pebruari/ February	23.200	90.714	23.857	55.500
3. Maret/ March	24.000	90.714	23.857	55.500
4. April/ April	24.000	90.714	23.857	59.250
5. Mei/ May	24.000	90.714	23.857	59.250
6. Juni/ June	24.000	91.143	23.857	59.250
7. Juli/ July	24.000	91.143	23.857	59.250
8. Agustus/ August	24.000	91.143	23.857	59.250
9. September/ September	24.000	92.571	24.571	59.250
10. Oktober/ October	24.000	92.571	24.571	59.250
11. Nopember/ November	24.000	92.571	24.571	59.250
12. Desember/ December	24.000	92.857	24.571	59.250

Sumber : BPS Kabupaten Lombok Utara
 Source : BPS-Statistics of Lombok Utara Regency

Gambar 10 Realisasi Belanja Pemerintah Kabupaten Lombok Utara Menurut Jenis Belanja (rupiah), 2016
Picture **Actual Expenditures of Government of Lombok Utara Regency by Type of Expenditure (rupiahs), 2016**



11

PENGELUARAN PENDUDUK DAN KONSUMSI MAKANAN

***POPULATION EXPENDITURE
AND FOOD CONSUMPTION***

<http://lombok.prakab.go.id>

PENJELASAN TEKNIS

1. **Pengeluaran rata-rata per kapita** adalah biaya yang dikeluarkan untuk konsumsi semua anggota rumah tangga selama sebulan baik yang berasal dari pembelian, pemberian maupun produksi sendiri dibagi dengan banyaknya anggota rumah tangga dalam rumah tangga tersebut.

TECHNICAL NOTES

1. *Per capita Average Expenditure is the cost spent for all household members consumption during the month, whether from purchasing, giving or own production, divided by the number of household members in the household.*

<http://lombokutarakab.bps.go.id>

ULASAN

DESCRIPTION

Pengeluaran rata-rata per kapita sebulan pada tahun 2016 penduduk Kabupaten Lombok Utara untuk makanan sebesar 460.547 rupiah dan untuk non makanan sebesar 347.575 rupiah.

The monthly average expenditure of Lombok UtaraRegency's population in 2016 was 460.547 rupiahs for food consumption and 347.575 rupiahs for non-food commodities.

Pada tahun 2016 persentase pengeluaran makanan terhadap seluruh pengeluaran di Kabupaten Lombok Utara sebesar 56,99 persen.

The percentage spent on food of Lombok UtaraRegency was around 56,99 percent in 2016.

Untuk komoditas kelompok barang bukan makanan di Kabupaten Lombok Utara, penyumbang kontribusi terbesar adalah perumahan, bahan bakar, penerangan, dan air.

For non-food commodities group items, the largest contributor is housing and household facilities.

Tabel 11.1 Pengeluaran Rata-rata Perkapita Sebulan Menurut Golongan Pengeluaran dan Kelompok Barang di Kabupaten Lombok Utara (rupiah), 2016
Average Expenditure Per Capita Per Month by Expenditure Class and Commodity Group in Lombok Utara Regency (rupiahs), 2016

Golongan Pengeluaran <i>Expenditure Class</i>	Kelompok Barang/ <i>Commodity Group</i>		
	Makanan/ <i>Food</i>	Bukan Makanan <i>Non Food</i>	Jumlah <i>Total</i>
(1)	(2)	(3)	(4)
< 40 000	0	0	0
40 000–59 999	0	0	0
60 000–79 999	0	0	0
80 000–99 999	0	0	0
100 000–149 999	0	0	0
150 000–199 999	0	0	0
200 000–299 999	155 209	95 588	250 797
300 000+	496 532	388 186	884 718
Jumlah/<i>Total</i>	651 741	483 774	1 135 515

Sumber: Survei Sosial Ekonomi Nasional Maret
 Source: *National Social Economic Survey on March*

Tabel 11.2 Pengeluaran Rata-rata Perkapita Sebulan Menurut Kelompok Makanan di Kabupaten Lombok Utara (rupiah), 2016
Average Expenditure Per Capita Per Month by Food Group in Lombok Utara Regency (rupiahs), 2016

Kelompok Makanan <i>Food Group</i>	Pengeluaran Rata-rata Perkapita Sebulan <i>Average Expenditure Per Capita Per Month</i>
(1)	(2)
Padi-padian/ <i>Cereals</i>	81 609
Umbi-umbian/ <i>Tubers</i>	3 530
Ikan/ <i>Fish</i>	37 999
Daging/ <i>Meat</i>	21 455
Telur dan susu/ <i>Eggs and milk</i>	16 377
Sayur-sayuran/ <i>Vegetables</i>	39 813
Kacang-kacangan/ <i>Legumes</i>	11 035
Buah-buahan/ <i>Fruits</i>	29 283
Minyak dan lemak/ <i>Oil and fats</i>	13 113
Bahan minuman/ <i>Beverage stuffs</i>	14 919
Bumbu-bumbuan/ <i>Spices</i>	9 898
Konsumsi lainnya/ <i>Miscellaneous food items</i>	9 687
Makanan dan minuman jadi/ <i>Prepared food and beverages</i>	117 624
Tembakau dan sirih/ <i>Tobacco and Betel</i>	52 858
Jumlah/Total	460 547

Sumber: Survei Sosial Ekonomi Nasional Maret
 Source: National Social Economic Survey on March

Tabel 11.3 Pengeluaran Rata-rata Perkapita Sebulan Menurut Kelompok Makanan di Kabupaten Lombok Utara (rupiah), 2016
Average Expenditure Per Capita Per Month by Food Group in Lombok Utara Regency (rupiahs), 2016

Kelompok Makanan <i>Food Group</i>	Pengeluaran Rata-rata Perkapita Sebulan <i>Average Expenditure Per Capita Per Month</i>	
	Perkotaan <i>Urban</i>	Pedesaan <i>Rural</i>
	(1)	(2)
Padi-padian/ <i>Cereals</i>	75 200	83 036
Umbi-umbian/ <i>Tubers</i>	2 270	3 812
Ikan/ <i>Fish</i>	31 442	39 460
Daging/ <i>Meat</i>	15 701	22 736
Telur dan susu/ <i>Eggs and milk</i>	14 776	16 734
Sayur-sayuran/ <i>Vegetables</i>	43 136	39 074
Kacang-kacangan/ <i>Legumes</i>	12 573	10 693
Buah-buahan/ <i>Fruits</i>	22 639	30 763
Minyak dan lemak/ <i>Oil and fats</i>	11569	13 457
Bahan minuman/ <i>Beverage stuffs</i>	15496	14 791
Bumbu-bumbuan/ <i>Spices</i>	7 147	10 511
Konsumsi lainnya/ <i>Miscellaneous food items</i>	10 789	9 443
Makanan dan minuman jadi/ <i>Prepared food and beverages</i>	130 374	114 786
Tembakau dan sirih/ <i>Tobacco and Betel</i>	52 105	53 026
Jumlah/Total	445 218	462 321

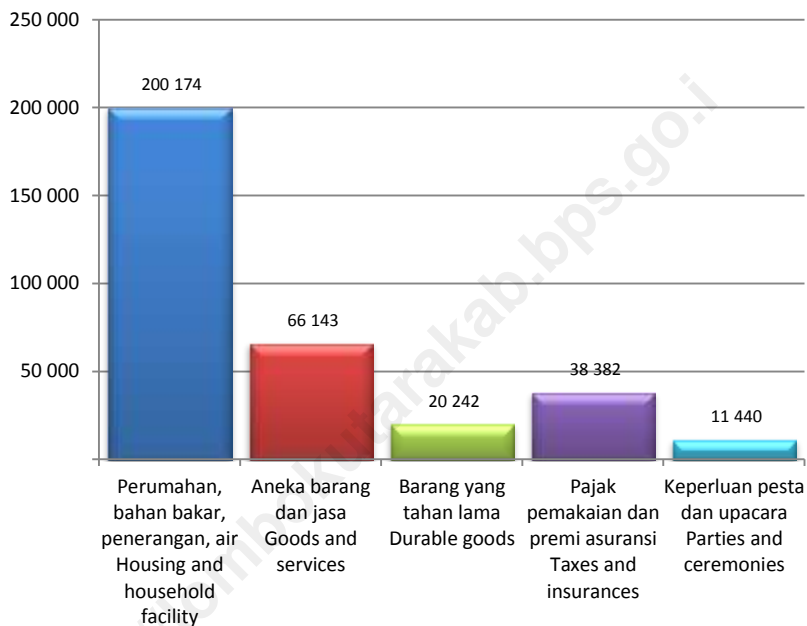
Sumber: Survei Sosial Ekonomi Nasional Maret
 Source: National Social Economic Survey on March

Tabel 11.4 Pengeluaran Rata-rata Perkapita Sebulan Menurut Kelompok Bukan Makanan di Kabupaten Lombok Utara (rupiah), 2016
Average Expenditure Per Capita Per Month by Non Food Group in Lombok Utara Regency (rupiahs), 2016

Kelompok Bukan Makanan <i>Non Food Group</i>	Pengeluaran Rata-rata Perkapita Sebulan <i>Average Expenditure Per Capita Per Month</i>
(1)	(2)
Perumahan, bahan bakar, penerangan, air <i>Housing and household facility</i>	200 174
Aneka barang dan jasa <i>Goods and services</i>	66 143
Barang yang tahan lama <i>Durable goods</i>	20 242
Pajak pemakaian dan premi asuransi <i>Taxes and insurances</i>	38 382
Keperluan pesta dan upacara <i>Parties and ceremonies</i>	11 440
Jumlah/Total	347 575

Sumber: Survei Sosial Ekonomi Nasional Maret
 Source: National Social Economic Survey on March

Gambar 11 Pengeluaran Rata-rata Perkapita Sebulan Menurut Kelompok Bukan Makanan di Kabupaten Lombok Utara (rupiah), 2016
Picture **Average Expenditure Per Capita Per Month by Non Food Group in Lombok Utara Regency (rupiahs), 2016**



<http://lombokutarakab.bps.go.id>

12

PENDAPATAN REGIONAL *REGIONAL INCOME*

<http://lombokutarakab.go.id>

PENJELASAN TEKNIS

1. Penghitungan statistik neraca nasional mengikuti buku petunjuk yang diterbitkan oleh Perserikatan Bangsa Bangsa (PBB) dikenal sebagai Sistem Neraca Nasional (SNN). SNN adalah rekomendasi internasional tentang bagaimana menyusun ukuran aktivitas ekonomi yang sesuai dengan standar neraca baku yang didasarkan pada prinsip-prinsip ekonomi. Rekomendasi yang dimaksud dinyatakan dalam sekumpulan konsep, definisi, klasifikasi, dan aturan neraca yang disepakati secara internasional dalam mengukur indikator tertentu seperti Produk Domestik Bruto (PDB). Salah satu bentuk adaptasi pencatatan statistik nasional adalah melakukan perubahan tahun dasar PDB Indonesia dari tahun 2000 ke 2010. Perubahan tahun dasar PDB dilakukan seiring dengan mengadopsi rekomendasi PBB yang tertuang dalam Sistem Neraca Nasional 2008 (SNA 2008).

TECHNICAL NOTES

1. *The method used to estimate national accounts statistics is based on the standard guidelines formed by United Nation known as System of National Accounts (SNA). SNA is the internationally agreed standard set of recommendations on how to compile measures of economic activity in accordance with strict accounting conventions based on economic principles. The recommendations are expressed in term of a set of concepts, definitions, classifications and accounting rules that comprise the internationally agreed standard for measuring indicators such as Gross Domestic Product (GDP). One of the improvement in the national statistical system is to rebase GDP form base year 2000 to 2010 in order to capture current economic condition. It is in line with the United Nations (UN) recommendation on 2008 SNA.*

2. Produk Domestik Bruto pada tingkat nasional serta Produk Domestik Regional Bruto (PDRB) pada tingkat regional (Kabupaten) menggambarkan kemampuan suatu wilayah untuk menciptakan nilai tambah pada suatu waktu tertentu. Untuk menyusun PDB maupun PDRB digunakan 2 pendekatan, yaitu lapangan usaha dan pengeluaran. Keduanya menyajikan komposisi data nilai tambah dirinci menurut sumber kegiatan ekonomi (lapangan usaha) dan menurut komponen penggunaannya. PDB maupun PDRB dari sisi lapangan usaha merupakan penjumlahan seluruh komponen nilai tambah bruto yang mampu diciptakan oleh sektor-sektor ekonomi atas berbagai aktivitas produksinya. Sedangkan dari sisi pengeluaran menjelaskan tentang penggunaan dari nilai tambah tersebut.
2. *The basic measure of the value added arising from economic activity is known as Gross Domestic Product at the national level and Gross Regional Domestic Product (GRDP) at the regional level (provinces/regencies/municipalities). To compile these statistics, two approaches have been used, i.e. "production approach" and "expenditure approach". The first approach is to measure value added produced by various kinds of economic activities, while the second approach is to measure final uses of the country's output. In other words, GDP/GRDP is the sum of total value added produced by all economic industries (activities) and the way of using it.*
3. PDB menurut lapangan usaha mengalami perubahan klasifikasi dari 9 lapangan usaha menjadi 17 lapangan usaha. PDB menurut
3. *GDP by industry classification changes from 9 sectors to 17 industries. GDP by industry is classified by types of economic*

lapangan usaha dirinci menurut total nilai tambah dari seluruh sektor ekonomi yang mencakup lapangan usaha Pertanian, Kehutanan, dan Perikanan; Pertambangan dan Penggalan; Industri Pengolahan; Pengadaan Listrik dan Gas; Pengadaan Air, Pengelolaan Sampah, Limbah dan Daur Ulang; Konstruksi; Perdagangan Besar dan Eceran, Reparasi Mobil dan Sepeda Motor; Transportasi dan Pergudangan; Penyediaan Akomodasi dan Makan Minum; Informasi dan Komunikasi; Jasa Keuangan dan Asuransi; Real Estat; Jasa Perusahaan; Administrasi Pemerintahan, Pertahanan dan Jaminan Sosial Wajib; Jasa Pendidikan; Jasa Kesehatan dan Kegiatan Sosial; dan Jasa lainnya.

activities such as Agriculture, Forestry and Fishing; Mining and Quarrying; Manufacturing; Electricity and Gas; Water supply, Sewerage, Waste Management and Remediation Activities; Construction; Wholesale and Retail Trade; Repair of Motor Vehicles and Motorcycles; Transportation and Storage; Accommodation and Food Service Activities; Information and Communication; Financial and Insurance Activities; Real Estate Activities; Business Activities; Public Administration; Defence and Compulsory Social Security; Education; Human Health and Social Work Activities; and Other Services Activities.

4. Ekspor barang dan jasa merupakan transaksi perdagangan barang dan jasa dari penduduk (residen) ke bukan penduduk (nonresiden). Impor barang dan jasa adalah transaksi perdagangan dari bukan penduduk ke penduduk. Ekspor

4. *Exports of goods and services consist of transactions of goods and services from residents to non-residents. Imports of goods and services consist of transaction of goods and services from non-residents to residents. Exports and*

atau impor barang terjadi pada saat terjadi perubahan hak kepemilikan barang antara penduduk dengan bukan penduduk (dengan atau tanpa perpindahan fisik barang tersebut). Pada PDB dengan tahun dasar 2010, ekspor dan impor barang dirinci menjadi nonmigas dan migas.

imports of goods occur when there are changes in ownership of goods between residents and non-residents (with or without physical movements of goods across frontiers). On the GDP at 2010 basic year, exports and imports of goods specified into non oil and gas and oil and gas.

5. Produk Domestik Bruto maupun agregat turunannya disajikan dalam 2 (dua) versi penilaian, yaitu atas dasar “harga berlaku” dan atas dasar “harga konstan”. Disebut sebagai harga berlaku karena seluruh agregat dinilai dengan menggunakan harga pada tahun berjalan, sedangkan harga konstan penilaiannya didasarkan kepada harga satu tahun dasar tertentu, dalam publikasi ini digunakan harga tahun 2010.

5. *GDP and its aggregations are presented in two forms: at current market prices and at constant base year market prices. In presenting current market prices, all aggregates are valued at current market prices, while base year constant market prices are shown by valuing all aggregates at fixed base year prices. Year of 2010 is used as the base year in this publication.*

6. Laju pertumbuhan Produk Domestik Bruto diperoleh dari perhitungan PDB atas dasar harga konstan. Diperoleh dengan cara mengurangi nilai PDB pada tahun

6. *Growth rate of Gross Domestic Product is derived from GDP at constant market prices. It is obtained by subtracting the value of GDP year n with the value of*

ke-n terhadap nilai pada tahun ke n-1 (tahun sebelumnya), dibagi dengan nilai pada tahun ke n-1, dikalikan dengan 100 persen. Laju pertumbuhan menunjukkan perkembangan agregat pendapatan dari satu waktu tertentu terhadap waktu sebelumnya.

GDP year n-1, divided by the value of GDP year n-1 then multiplied by 100 percent. The growth rate of GDP explains the income growth during the given period.

<http://lombokutarakab.bps.go.id>

ULASAN

DESCRIPTION

Pembangunan yang dilakukan di segala bidang pada dasarnya adalah untuk membentuk landasan dan struktur ekonomi yang kuat. Keberhasilan pembangunan, khususnya di bidang ekonomi tercermin dari laju pertumbuhan ekonominya.

Produk Domestik Regional Bruto (PDRB) merupakan salah satu indikator ekonomi yang mencerminkan produktivitas perekonomian suatu daerah.

Struktur perekonomian suatu daerah mencerminkan kekuatan dan sekaligus ketergantungan suatu daerah terhadap suatu sektor. Struktur perekonomian Kabupaten Lombok Utara masih didominasi oleh sektor pertanian yang memiliki peranan 34,78 persen. Sektor industri yang diharapkan menggantikan posisi sektor pertanian untuk menuju proses industrialisasi. Peranan sektor industri baru mencapai sekitar 1,36 persen dari perekonomian Kabupaten Lombok Utara.

Development undertaken in all areas is basically to establish a foundation and a strong economic structure. The success of development, especially in the economic sector is reflected by the rate of economic growth.

Gross Regional Domestic Product (GDP) is one of the economic indicators that reflect the productivity of the economy of a region. The economic structure of a region reflects the strength and at the same dependence on one sector of a region. The economic structure of Lombok Utara district is still dominated by the agricultural sector which has the role of 34,78 percent. The industrial sector is expected to replace the position of agriculture towards for industrialization process, The role of the industrial sector has reached around 1,36 percent of the economy of Lombok Utara Regency.

Tabel 12.1 Produk Domestik Regional Bruto Atas Dasar Harga Berlaku Menurut Lapangan Usaha di Kabupaten Lombok Utara (juta rupiah), 2013–2016
Gross Regional Domestic Product at Current Market Prices by Industry in Lombok Utara Regency (million rupiahs), 2013–2016

Lapangan Usaha Industry	2013	2014	2015 ^x	2016 ^{xx}
(1)	(2)	(3)	(4)	(5)
Pertanian, Kehutanan, dan Perikanan	1 053 232,3	1 140 487,9	1 253 848,7	1 379 251,9
Pertambangan dan Penggalian	106 203,9	118 615,5	130 363,5	141 647,6
Industri Pengolahan	42 624,7	43 952,6	48 614,0	53 945,3
Pengadaan Listrik dan Gas	1 908,0	2 689,8	3 205,2	3 860,1
Pengadaan Air, Pengelolaan Sampah, Limbah Dan daur Ulang	3 905,5	4 481,1	4 981,5	5498,9
Konstruksi	245 588,7	274 821,7	313 639,6	345256,7
Perdagangan Besar dan Eceran; Reparasi Mobil dan Sepeda Motor	392 425,4	441 096,7	486 153,1	541097,5
Transportasi dan Pergudangan	152 743,8	172 073,0	191 467,3	210 349,5
Penyediaan Akomodasi dan Makan Minum	184 309,5	228 818,4	262 118,1	299 328,2
Informasi dan Komunikasi	55 952,3	60 078,0	63 206,4	68 530,3
Jasa Keuangan dan Asuransi	71 737,4	79 603,9	86 764,4	94 961,2
Real Estate	126 623,1	143 854,8	158 864,5	172 646,5
Jasa Perusahaan	7 276,9	8 368,3	9 156,0	10 117,6
Administrasi Pemerintahan, Pertahanan dan Jaminan Sosial Wajib	192 605,5	225 117,0	252 175,9	264 600,6
Jasa Pendidikan	167 441,2	181 350,4	203 200,0	223 681,6
Jasa Kesehatan dan Kegiatan Sosial	48 568,0	53 677,6	59 044,7	64 490,6
Jasa Lainnya	63 709,2	70 440,3	79 340,1	85 872,1
PDRB/GRDP	2 916 855,2	3 249 527,0	3 606 143,1	3 965 136,2

Tabel 12.2 Produk Domestik Regional Bruto Atas Dasar Harga Konstan (2010) Menurut Lapangan Usaha di Kabupaten Lombok Utara (juta rupiah), 2013–2016
Gross Regional Domestic Product at Constant Market Prices (2010) by Industry in Lombok Utara Regency (million rupiahs), 2013–2016

Lapangan Usaha Industry	2013	2014	2015 [*]	2016 ^{xx}
(1)	(2)	(3)	(4)	(5)
Pertanian, Kehutanan, dan Perikanan	1 000 899,2	1 024 880,8	1 056 700,1	1 084 827,2
Pertambangan dan Penggalian	102 009,3	109 324,6	115 507,1	122 616,7
Industri Pengolahan	41 976,8	43 393,9	45 648,5	48 156,1
Pengadaan Listrik dan Gas	2 446,1	3 411,3	3 562,3	3 913,0
Pengadaan Air, Pengelolaan Sampah, Limbah Dan daur Ulang	3 351,5	3 603,3	3 827,8	4 057,3
Konstruksi	242 494,1	257 413,3	275 747,7	295 118,6
Perdagangan Besar dan Eceran; Reparasi Mobil dan Sepeda Motor	358 037,1	378 182,4	397 066,2	426 058,6
Transportasi dan Pergudangan	147 127,1	156 331,6	164 586,7	174 022,9
Penyediaan Akomodasi dan Makan Minum	147 302,4	158 226,0	167 337,4	183 445,5
Informasi dan Komunikasi	55 853,9	58 714,4	62 341,7	66 921,4
Jasa Keuangan dan Asuransi	68 163,6	71 684,4	75 699,2	79 298,6
Real Estate	109 944,1	115 905,5	122 872,7	130 093,4
Jasa Perusahaan	6 752,0	7 199,2	7 568,9	8 055,8
Administrasi Pemerintahan, Pertahanan dan Jaminan Sosial Wajib	163 234,3	170 567,0	177 751,7	182 059,1
Jasa Pendidikan	148 013,4	156 468,6	166 210,1	174 226,9
Jasa Kesehatan dan Kegiatan Sosial	46 217,5	48 719,4	51 488,8	55 056,2
Jasa Lainnya	60 842,6	64 816,3	68 864,4	72 839,4
PDRB/GRDP	2 704 664,8	2 828 842,1	2 962 781,3	3 110 766,5

Tabel 12.3 Distribusi Persentase Produk Domestik Regional Bruto Atas Dasar Harga Berlaku Menurut Lapangan Usaha di Kabupaten Lombok Utara (persen), 2013–2016
Table *Percentage Distribution of Gross Regional Domestic Product at Current Market Prices by Industry in Lombok Utara Regency (percent), 2013–2016*

Lapangan Usaha Industry	2013	2014	2015 ^x	2016 ^{xx}
(1)	(2)	(3)	(4)	(5)
Pertanian, Kehutanan, dan Perikanan	36,11	35,10	34,77	34,78
Pertambangan dan Penggalian	3,64	3,65	3,62	3,57
Industri Pengolahan	1,46	1,35	1,35	1,36
Pengadaan Listrik dan Gas	0,07	0,08	0,09	0,10
Pengadaan Air, Pengelolaan Sampah, Limbah Dan daur Ulang	0,13	0,14	0,14	0,14
Konstruksi	8,42	8,46	8,70	8,71
Perdagangan Besar dan Eceran; Reparasi Mobil dan Sepeda Motor	13,45	13,57	13,48	13,65
Transportasi dan Pergudangan	5,24	5,30	5,31	5,30
Penyediaan Akomodasi dan Makan Minum	6,32	7,04	7,27	7,55
Informasi dan Komunikasi	1,92	1,85	1,75	1,73
Jasa Keuangan dan Asuransi	2,46	2,45	2,41	2,39
Real Estate	4,34	4,43	4,41	4,35
Jasa Perusahaan	0,25	0,26	0,25	0,26
Administrasi Pemerintahan, Pertahanan dan Jaminan Sosial Wajib	6,60	6,93	6,99	6,67
Jasa Pendidikan	5,74	5,58	5,63	5,64
Jasa Kesehatan dan Kegiatan Sosial	1,67	1,65	1,64	1,63
Jasa Lainnya	2,18	2,17	2,20	2,17
PDRB/GRDP	100,00	100,00	100,00	100,00

Sumber: Badan Pusat Statistik Kabupaten Lombok Utara
 Source: BPS – Statistics of Lombok Utara Regency

Tabel 12.4 Laju Pertumbuhan Produk Domestik Regional Bruto Atas Dasar Harga Konstan 2010 Menurut Lapangan Usaha di Kabupaten Lombok Utara (juta rupiah), 2013–2016
Table Growth Rate of Gross Regional Domestic Product at 2010 Constant Market Prices by Industry in Lombok Utara Regency (million rupiahs), 2013–2016

Lapangan Usaha Industry	2013	2014	2015 [*]	2016 ^{xx}
(1)	(2)	(3)	(4)	(5)
Pertanian, Kehutanan, dan Perikanan	1,77	2,40	3,10	2,66
Pertambangan dan Penggalian	6,41	7,17	5,66	6,16
Industri Pengolahan	3,22	3,38	5,20	5,49
Pengadaan Listrik dan Gas	4,77	39,46	4,43	9,84
Pengadaan Air, Pengelolaan Sampah, Limbah Dan daur Ulang	7,62	7,51	6,23	5,99
Konstruksi	6,85	6,15	7,12	7,02
Perdagangan Besar dan Eceran; Reparasi Mobil dan Sepeda Motor	5,65	5,63	4,99	7,30
Transportasi dan Pergudangan	3,66	6,26	5,28	5,73
Penyediaan Akomodasi dan Makan Minum	7,48	7,42	5,76	9,63
Informasi dan Komunikasi	7,23	5,12	6,18	7,35
Jasa Keuangan dan Asuransi	4,83	5,17	5,60	4,75
Real Estate	4,33	5,42	6,01	5,88
Jasa Perusahaan	4,65	6,62	5,14	6,43
Administrasi Pemerintahan, Pertahanan dan Jaminan Sosial Wajib	3,45	4,49	4,21	2,42
Jasa Pendidikan	5,23	5,71	6,23	4,82
Jasa Kesehatan dan Kegiatan Sosial	6,76	5,41	5,68	6,93
Jasa Lainnya	7,12	6,53	6,25	5,77
PDRB/GRDP	5,34	4,08	4,11	4,59

Sumber: Badan Pusat Statistik Kabupaten Lombok Utara
 Source: BPS – Statistics of Lombok Utara Regency

Tabel 12.5 Indeks Harga Implisit Produk Domestik Regional Bruto Menurut Lapangan Usaha di Kabupaten Lombok Utara (2010=100), 2013–2016
Table *Implicit Price Index of Gross Regional Domestic Product by Industry in Lombok Utara Regency (2010=100), 2013–2016*

Lapangan Usaha Industry	2013	2014	2015 ^x	2016 ^{xx}
(1)	(2)	(3)	(4)	(5)
Pertanian, Kehutanan, dan Perikanan	105,2	111,3	118,7	127,1
Pertambangan dan Penggalian	104,1	108,5	112,9	115,5
Industri Pengolahan	101,5	101,3	106,5	112,0
Pengadaan Listrik dan Gas	78,0	78,9	90,0	98,6
Pengadaan Air, Pengelolaan Sampah, Limbah Dan daur Ulang	116,5	124,4	130,1	135,5
Konstruksi	101,3	106,8	113,7	117,0
Perdagangan Besar dan Eceran; Reparasi Mobil dan Sepeda Motor	109,6	116,6	122,4	127,0
Transportasi dan Pergudangan	103,8	110,1	116,3	120,9
Penyediaan Akomodasi dan Makan Minum	125,1	144,6	156,6	163,2
Informasi dan Komunikasi	100,2	102,3	101,4	102,4
Jasa Keuangan dan Asuransi	105,2	111,0	114,6	119,8
Real Estate	115,2	124,1	129,3	132,7
Jasa Perusahaan	107,8	116,2	121,0	125,6
Administrasi Pemerintahan, Pertahanan dan Jaminan Sosial Wajib	118,0	132,0	141,9	145,3
Jasa Pendidikan	113,1	115,9	122,3	128,4
Jasa Kesehatan dan Kegiatan Sosial	105,1	110,2	114,7	117,1
Jasa Lainnya	104,7	108,7	115,2	117,9
PDRB/GRDP	107,8	114,9	121,7	127,5

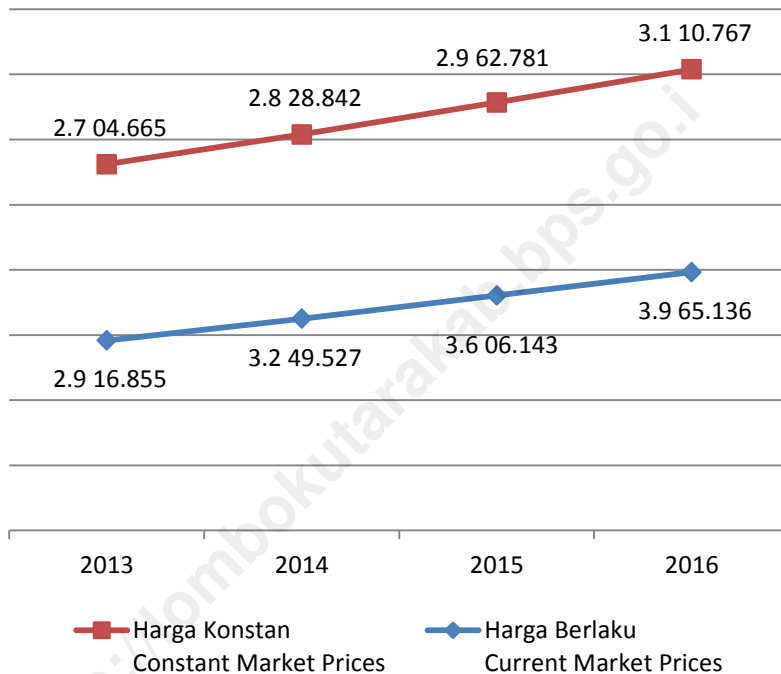
Sumber: Badan Pusat Statistik Kabupaten Lombok Utara
 Source: BPS – Statistics of Lombok Utara Regency

Tabel 12.6 Laju Implisit Produk Domestik Regional Bruto Menurut Lapangan Usaha di Kabupaten Lombok Utara (2010=100), 2013–2016
Implicit Rate of Gross Regional Domestic Product by Industry in Lombok Utara Regency (2010=100), 2013–2016

Lapangan Usaha Industry	2013	2014	2015 [*]	2016 ^{xx}
(1)	(2)	(3)	(4)	(5)
Pertanian, Kehutanan, dan Perikanan	1,46	5,75	6,63	7,15
Pertambangan dan Penggalian	1,21	4,21	4,02	2,36
Industri Pengolahan	0,44	-0,25	5,14	5,19
Pengadaan Listrik dan Gas	-15,48	1,09	14,11	9,64
Pengadaan Air, Pengelolaan Sampah, Limbah Dan daur Ulang	4,91	6,72	4,64	4,14
Konstruksi	0,43	5,42	6,54	2,86
Perdagangan Besar dan Eceran; Reparasi Mobil dan Sepeda Motor	1,94	6,42	4,97	3,73
Transportasi dan Pergudangan	1,78	6,02	5,69	3,90
Penyediaan Akomodasi dan Makan Minum	9,33	15,58	8,32	4,17
Informasi dan Komunikasi	-0,09	2,14	-0,91	1,00
Jasa Keuangan dan Asuransi	1,43	5,52	3,21	4,48
Real Estate	5,17	7,77	4,17	2,64
Jasa Perusahaan	3,76	7,85	4,07	3,82
Administrasi Pemerintahan, Pertahanan dan Jaminan Sosial Wajib	4,77	11,86	7,49	2,44
Jasa Pendidikan	3,65	2,45	5,48	5,01
Jasa Kesehatan dan Kegiatan Sosial	1,81	4,84	4,08	2,15
Jasa Lainnya	1,74	3,79	6,01	2,33
PDRB/GRDP	2,38	6,51	5,96	4,72

Sumber: Badan Pusat Statistik Kabupaten Lombok Utara
 Source: BPS – Statistics of Lombok Utara Regency

12 Perkembangan Produk Domestik Regional Bruto Menurut Lapangan Usaha di Kabupaten Lombok Utara (rupiah), 2013-2016
Gambar
Picture
Growth Gross Regional Domestic Product in Lombok Utara Regency (rupiahs), 2013-2016



13

**PERBANDINGAN ANTAR
KABUPATEN/KOTA**

***REGENCY/MUNICIPALITY
COMPARISON***

<http://lombokkab.go.id>

Tabel 13.1 Jumlah Penduduk Menurut Kabupaten/Kota di Provinsi Nusa Tenggara Barat, 2012–2016
Table Population by Regency/City in Nusa Tenggara Barat Province, 2012–2016

Kabupaten/Kota Regency/Municipality	2012	2013	2014	2015	2016
(1)	(2)	(3)	(4)	(5)	(6)
Kabupaten/Regency					
Lombok Barat	623 602	634 126	644 586	654 892	
Lombok Tengah	883 823	893 823	903 432	912 879	
Lombok Timur	1 132 213	1 143 273	1 153 773	1 164 018	
Sumbawa	427 119	431 924	436 599	441 102	
Dompu	227 301	230 982	234 665	238 386	
Lombok Utara	452 286	457 892	463 419	468 682	
Sumbawa Barat	122 487	126 038	129 724	133 391	
Lombok Utara	205 489	207 800	210 133	212 265	
Kota/Municipality					
Mataram	422 673	431 876	441 064	450 226	
Lombok Utara	149 800	153 101	156 400	159 736	
Nusa Tenggara Barat	4 646 793	4 710 835	4 773 795	4 835 577	

Sumber: Badan Pusat Statistik Kabupaten Lombok Utara
 Source: BPS – Statistics of Lombok Utara Regency

Tabel 13.2 Laju Pertumbuhan Produk Domestik Regional Bruto Atas Dasar Harga Konstan 2010 Menurut Kabupaten/Kota di Provinsi Nusa Tenggara Barat (persen), 2012–2016
Growth Rate of Gross Regional Domestic Product at 2010 Constant Market Prices by Regency/City in Nusa Tenggara Barat Province (percent), 2012–2016

Kabupaten/Kota Regency/Municipality	2012	2013	2014	2015	2016
(1)	(2)	(3)	(4)	(5)	(6)
Kabupaten/Regency					
Lombok Barat	5.27	5.26	5.48	6.39	
Lombok Tengah	13.72	6.24	6.28	5.51	
Lombok Timur	5.43	5.51	4.79	5.91	
Sumbawa	6.67	6.44	6.61	5.63	
Dompu	6.18	5.05	6.13	5.49	
Lombok Utara	5.95	5.11	6.01	5.73	
Sumbawa Barat	(26.27)	3.53	(1.32)	107.07	
Lombok Utara	4.08	4.11	4.56	4.60	
Kota/Municipality					
Mataram	1.04	7.95	8.10	7.99	
Lombok Utara	5.60	5.58	5.87	5.74	
Nusa Tenggara Barat	(1.54)	5.16	5.06	21.24	

Sumber: Badan Pusat Statistik Kabupaten Lombok Utara
 Source: BPS – Statistics of Lombok Utara Regency

Tabel 13.3 Jumlah Penduduk Miskin Menurut Kabupaten/Kota di Provinsi Nusa Tenggara Barat (ribu), 2012–2016
Table *Number of Poor People by Regency/City in Nusa Tenggara Barat Province (thousand), 2012–2016*

Kabupaten/Kota Regency/Municipality	2012	2013	2014	2015	2016
(1)	(2)	(3)	(4)	(5)	(6)
Kabupaten/Regency					
Lombok Barat	112,18	110,98	110,74	113,30	110,85
Lombok Tengah	148,153	145,15	145,17	147,94	145,37
Lombok Timur	227,85	219,55	219,66	222,19	216,18
Sumbawa	78,20	73,78	73,85	73,57	71,66
Dompu	37,83	36,39	36,42	35,94	34,31
Lombok Utara	73,63	73,83	74,54	73,71	72,36
Sumbawa Barat	21,72	21,71	22,03	22,50	22,47
Lombok Utara	74,15	72,15	72,19	72,28	71,02
Kota/Municipality					
Mataram	50,47	46,67	46,67	46,76	44,81
Lombok Utara	15,87	15,24	15,31	15,70	15,42
Nusa Tenggara Barat	840,10	815,50	816,62	823,89	804,45

Sumber: Badan Pusat Statistik Kabupaten Lombok Utara
 Source: BPS – Statistics of Lombok Utara Regency

Tabel 13.4 Persentase Kemiskinan Menurut Kabupaten/Kota di Provinsi Nusa Tenggara Barat, 2016
Table Percentage of Poverty by Regency/City in Nusa Tenggara Barat Province, 2016

Kabupaten/Kota Regency/Municipality	Persentase Penduduk Miskin life expectancy	P1 Index Kedalaman Kemiskinan Poverty Gap Index	P2 Index Keparahan Kemiskinan Poverty Severity Index	Garis Kemiskinan (Rp/Kapita/ Bulan) Line of Poverty (Rp/Kapita/ Month)
(1)	(2)	(3)	(4)	(5)
Kabupaten/Regency				
Lombok Barat	16,73	3,11	0,89	375 684
Lombok Tengah	15,80	2,74	0,64	357 337
Lombok Timur	18,46	2,88	0,68	382 861
Sumbawa	16,12	3,12	0,84	296 914
Dompu	14,23	1,66	0,30	263 458
Lombok Utara	15,31	2,34	0,52	282 854
Sumbawa Barat	16,50	4,79	1,70	435 890
Lombok Utara	33,21	7,06	2,22	387 265
Kota/Municipality				
Mataram	9,80	1,69	0,43	414 115
Lombok Utara	9,51	2,08	0,65	293 048
Nusa Tenggara Barat	16,48	3,00	0,77	333 996

Sumber: Badan Pusat Statistik Kabupaten Lombok Utara
 Source: BPS – Statistics of Lombok Utara Regency

Tabel 13.5 **Persentase Penduduk Berumur 5-24 Tahun Keatas Menurut Kabupaten/Kota dan Partisipasi Sekolah di Nusa Tenggara Barat, 2015**
Percentage of Population Aged 5-24 Years To Top by Regency/City and School Enrollment in Nusa Tenggara Barat Province, 2015

Kabupaten/Kota Regency/Municipality	Partisipasi Sekolah School Enrollment			Total
	Tidak/belum Pernah Sekolah	Masih Sekolah	Tidak Sekolah Lagi	
(1)	(2)	(3)	(4)	(5)
Kabupaten/Regency				
Lombok Barat	9,41	65,08	25,51	100,00
Lombok Tengah	8,34	68,40	23,26	100,00
Lombok Timur	10,17	67,20	22,63	100,00
Sumbawa	11,02	67,74	21,24	100,00
Dompu	6,65	75,65	17,70	100,00
Lombok Utara	5,48	77,71	16,81	100,00
Sumbawa Barat	11,36	66,98	21,66	100,00
Lombok Utara	8,68	65,34	25,98	100,00
Kota/Municipality				
Mataram	9,21	71,06	19,72	100,00
Lombok Utara	7,09	72,48	20,43	100,00
Nusa Tenggara Barat	8,90	69,15	21,95	100,00

Sumber: Badan Pusat Statistik Kabupaten Lombok Utara
 Source: BPS – Statistics of Lombok Utara Regency

Tabel 13.6 Pencapaian IPM Menurut Kabupaten/Kota dan Struktur Pembentuknya di Nusa Tenggara Barat, 2016
HDI by Regency/City and Forming Structure in Nusa Tenggara Barat Province, 2016

Kabupaten/Kota <i>Regency/Municipality</i>	Angka Harapan Hidup (AHH) <i>Expected Life</i>	Harapan Lama Sekolah (HLS) <i>Expecte d Year School</i>	Rata-Rata Lama Sekolah (RLS) <i>Mean Year School</i>	Pengeluaran <i>Expenditure</i>	IPM HDI
(1)	(2)	(3)	(4)	(5)	(6)
Kabupaten/Regency					
Lombok Barat	65,48	12,80	5,93	10 924 000	65,55
Lombok Tengah	65,44	12,83	5,60	9 079 000	63,22
Lombok Timur	65,01	13,30	6,26	8 449 000	63,70
Sumbawa	64,73	12,68	7,53	8 070 000	64,89
Dompu	66,30	13,28	8,10	7 819 000	65,48
Lombok Utara	65,62	13,25	7,45	7 585 000	64,15
Sumbawa Barat	65,13	13,58	8,05	10 528 000	69,26
Lombok Utara	66,66	12,68	5,47	8 155 000	62,24
Kota/Municipality					
Mataram	70,70	15,50	9,25	13 733 000	77,20
Lombok Utara	69,35	14,96	10,13	9 930 000	73,67
Nusa Tenggara Barat	65,48	13,16	6,79	9 575 000	65,81

Sumber: Badan Pusat Statistik Kabupaten Lombok Utara
 Source: BPS – Statistics of Lombok Utara Regency



**SENSUS
EKONOMI**

DATA

MENCERDASKAN BANGSA

— *Enlighten The Nation* —



**BADAN PUSAT STATISTIK
KABUPATEN LOMBOK UTARA**

BPS-Statistics of Lombok Utara Regency

Jl. Raya Gangga-Bayan, Genggelang-Gangga

Telp./Fax: - E-mail : bps5208@bps.go.id

Homepage: <http://lombokutarakab.bps.go.id>

ISSN 979-599-863-3



9795998633