

No Katalog : 1102001.9401022

2018



DISTRIK NGGUTI DALAM ANGKA



Badan Pusat Statistik
Kabupaten Merauke
BPS-Statistic of Merauke Regency



2018

DISTRIK NGGUTI DALAM ANGKA

Distrik Ngguti Dalam Angka 2018

ISBN:

No. Publikasi: 94010.1813

Katalog: 1102001.9401022

Ukuran Buku: 14,8 cm x 21 cm

Jumlah Halaman: xii +51 Halaman

Naskah:

Badan Pusat Statistik Kabupaten Merauke

Gambar Kover oleh:

Badan Pusat Statistik Kabupaten Merauke

Ilustrasi Kover oleh:

M Abdul Muhshi

Diterbitkan oleh:

© BPS Kabupaten Merauke

Dicetak oleh:

Dilarang mengumumkan, mendistribusikan, mengomunikasikan, dan/atau menggandakan sebagian atau seluruh isi buku ini untuk tujuan komersial tanpa izin tertulis dari Badan Pusat Statistik

KEPALA BPS KABUPATEN MERAUKE



Ir. Trisno Leonarson Tamanampo



KATA PENGANTAR

Distrik Dalam Angka merupakan publikasi tahunan yang diterbitkan oleh Badan Pusat Statistik Kabupaten Merauke. Publikasi ini menyajikan berbagai macam data seperti keadaan geografi, pemerintahan, kependudukan, sosial, pertanian, energi, perdagangan, dan transportasi.

Publikasi ini dapat terwujud berkat kerja sama dan bantuan dari berbagai pihak baik instansi pemerintah maupun swasta. Kepada semua pihak yang telah memberikan bantuan disampaikan penghargaan dan terima kasih yang sebesar-besarnya.

Kami menyadari bahwa publikasi ini belum sepenuhnya memenuhi harapan pengguna data, namun kiranya dapat bermanfaat bagi setiap pengguna untuk berbagai keperluan.

Kami mengharapkan tanggapan dan saran yang bersifat membangun untuk perbaikan selanjutnya.

Merauke, 20 September 2018

Kepala Badan Pusat Statistik
Kabupaten Merauke

Ir. Trisno Leonarson Tamanampo

DAFTAR ISI

Halaman

Kata Pengantar	v
Daftar Isi	vi
Daftar Tabel	vii
Daftar Gambar	x
Penjelasan Umum	xi
1	
1 Geografi	1
2. Pemerintahan	11
2.1. WILAYAH ADMINISTRATIF	15
3. Kependudukan	19
4. Sosial	29
4.1. PENDIDIKAN	33
4.2. KESEHATAN	36
4.3. AGAMA	38
5. Pertanian	41
5.1. TANAMAN PANGAN	45
5.2. PERKEBUNAN	47
5.3. PETERNAKAN	49

DAFTAR TABEL

halaman

1 Geografi	1
1.1. Letak Geografis Distrik Ngguti, 2017.....	5
1.2. Jarak Tempuh dari Balai Kampung ke Kantor Distrik Ngguti dan Kantor Bupati Merauke Dirinci Menurut Kampung Tahun 2017.....	6
1.3. Lokasi Kampung Terhadap Kawasan Hutan di Distrik Ngguti	7
Dirinci Menurut Kampung, 2017	7
1.4. Kemiringan Lahan di Distrik Ngguti Dirinci Menurut Kampung, 2017	8
1.5. Luas wilayah Menurut Kampung, 2017	9
2. Pemerintahan	11
2.1. WILAYAH ADMINISTRATIF	15
2.1.1. Nama Kampung dan Status Pemerintahan Wilayah Distrik Ngguti, 2017	15
2.1.2. Jumlah Rukun Tetangga (RT) dan Rukun Warga (RW) Menurut Kampung di Distrik Ngguti, 2017	16
2.1.3. Jumlah Perangkat Kampung Menurut Kampung di Distrik Ngguti, 2017	17
3. Kependudukan	19
3.1. Jumlah Penduduk Menurut Kampung di Distrik Ngguti, 2017.....	24
3.2. Jumlah Penduduk dan Rumah Tangga Menurut Kampung di Distrik Ngguti, 2017	25
3.3. Jumlah Penduduk Menurut Jenis Kelamin dan Kampung di Distrik Ngguti, 2017	26
3.4. Jumlah Penduduk Menurut Kelompok Umur dan Jenis Kelamin di Distrik Ngguti, 2017.....	27

4. Sosial	29
4.1. PENDIDIKAN	33
4.1.1. Nama sekolah Dasar (SD) Dirinci Menurut Kampung di Distrik Ngguti, 2017	33
4.1.2. Ruang Belajar, Murid, Guru dan Rasio Murid Sekolah Dasar Swasta Menurut Sekolah di Distrik Ngguti, 2017	34
4.1.3. Ruang Belajar, Murid, Guru dan Rasio Murid Sekolah Lanjutan Pertama Menurut Sekolah di Distrik Ngguti, 2017	35
4.2. KESEHATAN	36
4.2.1. Jumlah Tenaga Kesehatan di Distrik Ngguti, 2017	36
4.2.2. Jumlah Sekolah, Murid, Guru, dan Rasio Murid-Guru Sekolah Menengah Atas Menurut Kampung/Kelurahan di Distrik Ngguti, 2017	37
4.3. AGAMA	38
4.3.1. Jumlah Penduduk yang Penganut Agama di Distrik Ngguti Dirinci Menurut Agama, 2017	38
4.3.2. Jumlah Tenaga Kesehatan di Distrik Ngguti, 2017	39
4.3.3. Jumlah Tenaga Kesehatan di Distrik Ngguti, 2017	40
5. Pertanian	41
5.1. TANAMAN PANGAN	45
5.1.1. Luas Lahan Sawah Menurut Jenis Pengairan di Distrik Ngguti (hektar), 2017	45
5.1.2. Luas Lahan Tegal/Kebun, Ladang/Huma, dan Lahan yang Sementara Tidak Diusahakan di Distrik Ngguti (hektar), 2017	45
5.1.3. Luas Panen Padi Sawah dan Padi Ladang di Distrik Ngguti, 2017	46
5.2. PERKEBUNAN	47
5.2.1. Luas Lahan Tanaman Perkebunan Menurut Jenis Tanaman di Distrik Ngguti, 2016-2017	47
5.2.2. Produksi Tanaman Perkebunan Menurut Jenis Tanaman di Distrik Ngguti (ton), 2017	48
5.3. PETERNAKAN	49
5.3.1. Populasi Ternak Menurut Jenis Ternak di Distrik Ngguti, 2017	49

5.3.2.	Populasi Unggas Menurut Jenis Unggas di Distrik Ngguti, 2017.....	49
5.3.3.	Jumlah Ternak yang Dipotong di RPH Menurut Jenis Ternak di Distrik Ngguti, 2017	50

<https://meraukekab.bps.go.id>

DAFTAR GAMBAR

halaman

1. Jarak Tempuh dari Balai Kampung ke Kantor Distrik Ngguti dan Kantor Bupati Merauke Dirinci Menurut Kampung Tahun 2017 4
2. Jumlah RT dan RW Menurut Kampung di Distrik Ngguti, 2017 14
3. Jumlah Penduduk menurut jenis kelamin Per Kampung di Distrik Ngguti, 2017 22
4. jumlah Rumahtangga di Distrik Ngguti, 2011-2017 23
5. Jumlah Tenaga Kesehatan di Distrik Ngguti Dirinci Menurut Kampung, 2017 32
6. Jumlah Rumah Tangga Perikanan di Distrik Ngguti, 2017 44

<https://meraukekab.bps.go.id>

PENJELASAN UMUM

Tanda-tanda, satuan-satuan, dan lain-lainnya yang digunakan dalam publikasi ini adalah sebagai berikut:

1. TANDA-TANDA

Data tidak tersedia	: ...
Tidak ada atau nol	: –
Data dapat diabaikan	: 0
Tanda decimal	: ,

2. SATUAN

hektar (ha)	: 10 000 m ²
kilometer (km)	: 1 000 meter
ton	: 1 000 kg

Satuan lain: m³, persen (%).

Perbedaan angka di belakang koma disebabkan oleh pembulatan angka.

GEOGRAFI DAN IKLIM

LETAK GEOGRAFIS NGGUTI

7⁰8' - 7⁰3' LINTANG SELATAN

139⁰58' - 139⁰73' BUJUR TIMUR

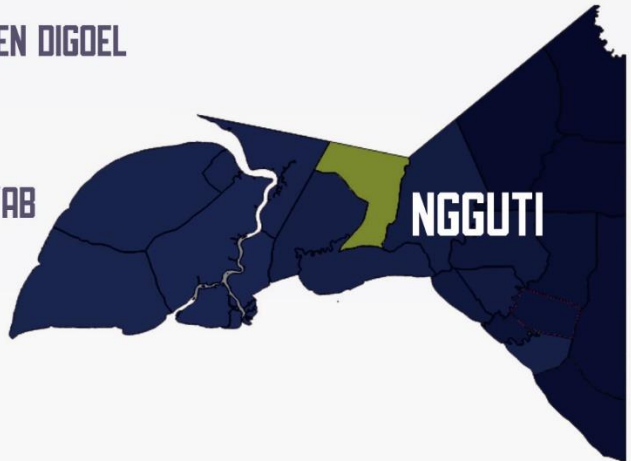
BATAS WILAYAH DISTRIK

UTARA KABUPATEN BOVEN DIGOEL

SELATAN OKABA

BARAT TUBANG & ILWAYAB

TIMUR KAPTEL



Badan Pusat Statistik
Kabupaten Merauke

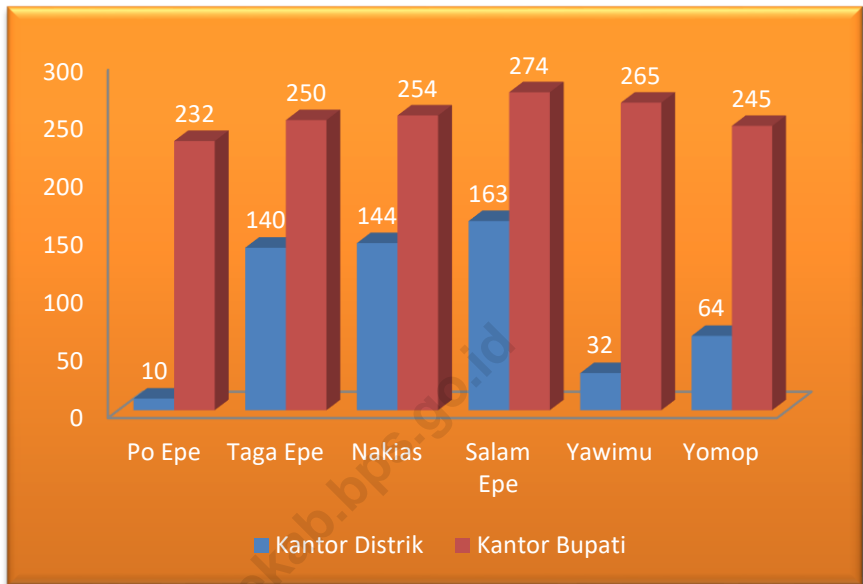
ULASAN

Distrik Ngguti adalah salah satu Distrik di Kabupaten Merauke dengan luas wilayah 3.554,62 m² dan terletak antara 139^o58' – 139^o73' Bujur Timur dan 7^o8' – 7^o3' Lintang Selatan, yang merupakan pemekaran dari Distrik Merauke. Distrik Ngguti terdiri dari 6 Kampung yaitu Kampung Po Epe, Kampung Taga Epe, Kampung Nakias, Kampung Salam Epe, Kampung Yawimu dan Kampung Yomop.

Distrik Ngguti terletak di dalam kawasan hutan dan memiliki kemiringan lahan yaitu landai (< 15^o).

<https://meraukekab.bps.go.id>

Gambar 1. Jarak Tempuh dari Balai Kampung ke Kantor Distrik Ngguti dan Kantor Bupati Merauke Dirinci Menurut Kampung Tahun 2017



Sumber: Badan Pusat Statistik Kabupaten Merauke

Tabel 1.1. Letak Geografis Distrik Ngguti, 2017

A. Letak Geografis		
	7 ^o .8'–7 ^o .3'	Lintang Selatan
Distrik Ngguti	139 ^o .58'–139 ^o .73'	Bujur Timur
B. Batas Wilayah Distrik		
Sebelah Utara	:	Distrik Mapi
Sebelah Selatan	:	Distrik Okaba
Sebelah Barat	:	Distrik Tubang dan Ilwayab
Sebelah Timur	:	Distrik Kaptel

Sumber: Badan Pusat Statistik Kabupaten Merauke

Tabel 1.2. Jarak Tempuh dari Balai Kampung ke Kantor Distrik Ngguti dan Kantor Bupati Merauke Dirinci Menurut Kampung Tahun 2017

Kampung	Jarak Tempuh (Km)	
	Kantor Distrik	Kantor Bupati
(1)	(2)	(3)
1. Po Epe	10	232
2. Taga Epe	140	250
3. Nakias	144	254
4. Salam Epe	163	274
5. Yawimu	32	265
6. Yomop	64	245

Sumber: Badan Pusat Statistik Kabupaten Merauke

Tabel 1.3. Lokasi Kampung Terhadap Kawasan Hutan di Distrik Ngguti Dirinci Menurut Kampung, 2017

Kampung	Dalam Kawasan Hutan	Tepi Kawasan hutan	Luar kawasan hutan
(1)	(2)	(3)	(4)
1. Po Epe	√	-	-
2. Taga Epe	√	-	-
3. Nakias	√	-	-
4. Salam Epe	√	-	-
5. Yawimu	√	-	-
6. Yomop	√	-	-

Sumber: Dinas Pertanahan Nasional Kabupaten Merauke

...(Data Tidak tersedia setiap Kampung).

Tabel 1.4. Kemiringan Lahan di Distrik Ngguti Dirinci Menurut Kampung, 2017

Kampung	Landai ($< 15^\circ$)	Sedang ($15^\circ - 25^\circ$)	Curam ($> 25^\circ$)
(1)	(2)	(3)	(4)
1. Po Epe	√	-	-
2. Taga Epe	√	-	-
3. Nakias	√	-	-
4. Salam Epe	√	-	-
5. Yawimu	√	-	-
6. Yomop	√	-	-

Sumber: Badan Pusat Statistik Kabupaten Merauke

Tabel 1.5. Luas wilayah Menurut Kampung, 2017

		Luas Wilayah	Persentase
(1)		(2)	(3)
1.	Po Epe
2.	Taga Epe
3.	Nakias
4.	Salam Epe
5.	Yawimu
6.	Yomop
Jumlah		3 554,62	100

Sumber: Badan Pusat Statistik Kabupaten Merauke

<https://meraukekab.bps.go.id>

PEMERINTAHAN

JUMLAH PERANGKAT KELURAHAN



KEPALA
KELURAHAN/KAMPUNG



SEKERTARIS
KELURAHAN/KAMPUNG



KEPALA
SEKSI/URUSAN

JUMLAH RUKUN TETANGGA DAN RUKUN WARGA

16



6



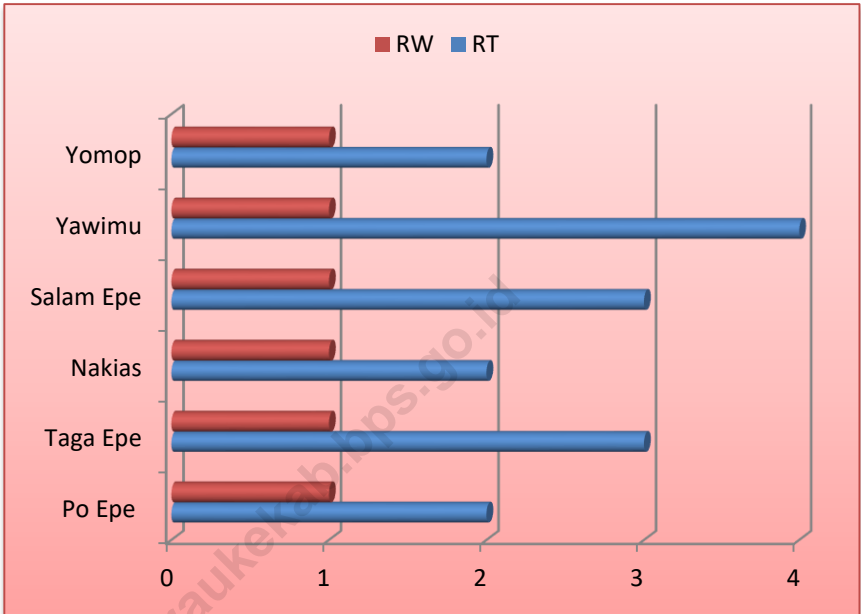
ULASAN

Tahun 2017 Distrik Ngguti memiliki 6 kampung dengan 6 RW dan 16 RT. Dari seluruh kampung tersebut terdapat kampung yang memiliki jumlah RT dan RW terbanyak yaitu Kampung Yawimu dengan jumlah 1 RW dan 4 RT, terdapat juga kampung yang memiliki jumlah RT dan RW terkecil yaitu Kampung Po Epe dan Nakias yang hanya memiliki 1 RW dan 2 RT.

Jumlah perangkat kampung pada tahun 2017 di Distrik Ngguti adalah 36 orang, yang terdiri dari 7 orang kepala kampung, 7 orang sekretaris kampung dan 28 kepala urusan.

<https://meraukekab.bps.go.id>

Gambar 2. Jumlah RT dan RW Menurut Kampung di Distrik Ngguti, 2017



Sumber: Kampung di Distrik Ngguti

3.1. WILAYAH ADMINISTRATIF

Tabel 2.1.1. Nama Kampung dan Status Pemerintahan Wilayah Distrik Ngguti, 2017

	Kampung	Status Pemerintahan
	(1)	(2)
1.	Po Epe	Kampung
2.	Taga Epe	Kampung
3.	Nakias	Kampung
4.	Salam Epe	Kampung
5.	Yawimu	Kampung
6.	Yomop	Kampung

Sumber: BPS Kabupaten Merauke

Tabel 2.1.2. Jumlah Rukun Tetangga (RT) dan Rukun Warga (RW) Menurut Kampung di Distrik Ngguti, 2017

		Rukun Tetangga (RT)	Rukun Warga (RW)
(1)		(2)	(3)
1.	Po Epe	2	1
2.	Taga Epe	3	1
3.	Nakias	2	1
4.	Salam Epe	3	1
5.	Yawimu	4	1
6.	Yomop	2	1
Jumlah		16	6

Sumber: BPS Kabupaten Merauke

Tabel 2.1.3. Jumlah Perangkat Kampung Menurut Kampung di Distrik Ngguti, 2017

	Kampung	Kepala Kampung	Sekretaris Kampung	Kapala Urusan
	(1)	(2)	(3)	
1.	Po Epe	1	1	4
2.	Taga Epe	1	1	4
3.	Nakias	1	1	4
4.	Salam Epe	1	1	4
5.	Yawimu	1	1	4
6.	Yomop	1	1	4
	Jumlah	6	6	24

Sumber: Kelurahan/Kampung di Distrik Ngguti

<https://meraukekab.bps.go.id>

KEPENDUDUKAN

JUMLAH PENDUDUK MENURUT JENIS KELAMIN



LAKI-LAKI 1.071



PEREMPUAN 1.040

RASIO JENIS KELAMIN PENDUDUK NGGUTI

Kepadatan penduduk ngguti sebesar 102. Artinya setiap 100 perempuan terdapat 102 laki-laki. penduduk laki-laki di distrik ngguti masih lebih banyak dibandingkan penduduk perempuan.



ULASAN

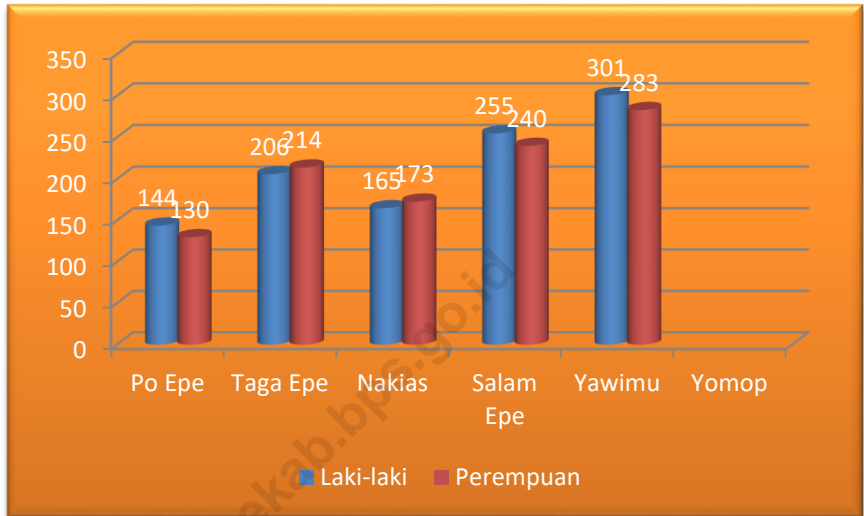
Jumlah Penduduk Distrik Ngguti pada tahun 2017 berdasarkan data yang diperoleh dari kantor Badan Pusat Statistik Kabupaten Merauke berjumlah 2.111 jiwa.

Penduduk laki-laki merupakan populasi terbesar yaitu 1.071 jiwa , sedangkan penduduk perempuan berjumlah 1.040 jiwa n dari seluruh penduduk di Distrik Ngguti.

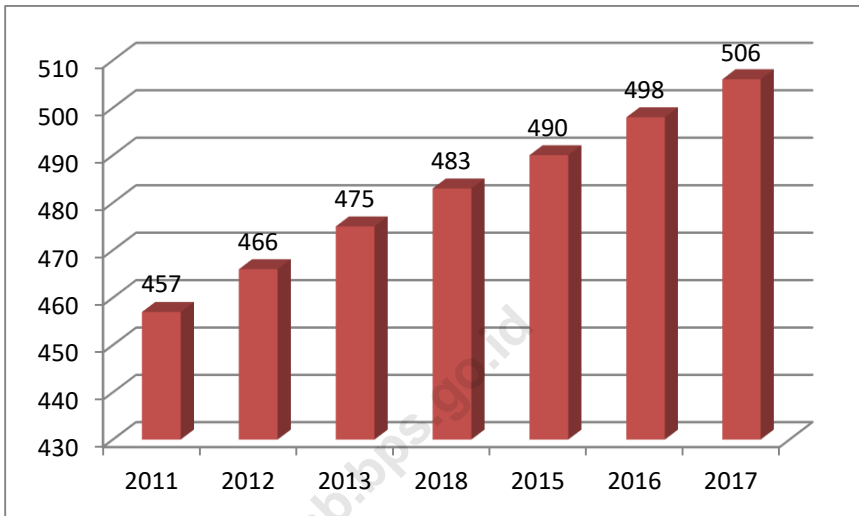
Jumlah penduduk menurut jenis kelamin dan kelompok umur terbanyak pada umur 5-9 tahun diikuti oleh kelompok balita yaitu kelompok umur 0-4 tahun sedangkan yang terkecil terdapat pada kelompok umur 70 tahun ke atas, dengan demikian jumlah anak dan balita di Distrik Ngguti pada tahun 2017 tergolong banyak..

<https://meraukekab.bps.go.id>

Gambar 3. Jumlah Penduduk menurut jenis kelamin Per Kampung di Distrik Ngguti, 2017



Sumber: Proyeksi Penduduk, Badan Pusat Statistik Kabupaten Merauke

Gambar 4. jumlah Rumah tangga di Distrik Ngguti, 2011-2017

Sumber: Proyeksi Penduduk, Badan Pusat Statistik Kabupaten Merauke

Tabel 3.1. Jumlah Penduduk Menurut Kampung di Distrik Ngguti, 2017

Kampung		Penduduk
(1)		(2)
1.	Po Epe	274
2.	Taga Epe	420
3.	Nakias	338
4.	Salam Epe	495
5.	Yawimu	584
6.	Yomop	*
Jumlah		2 111

Sumber: Proyeksi Penduduk, Badan Pusat Statistik Kabupaten Merauke

Tabel 3.2. Jumlah Penduduk dan Rumah Tangga Menurut Kampung di Distrik Ngguti, 2017

Tahun	Jumlah Penduduk	Jumlah Rumah Tangga	Rata-rata Anggota Rumah Tangga
(1)	(2)	(3)	(4)
2011	1 834	457	4.01
2012	1 882	466	4.04
2013	1 926	475	4.05
2018	1 970	483	4.08
2015	2 006	490	4.09
2016	2 075	498	4.17
2017	2 111	506	4.17

Sumber: Proyeksi Penduduk, Badan Pusat Statistik Kabupaten Merauke

Tabel 3.3. Jumlah Penduduk Menurut Jenis Kelamin dan Kampung di Distrik Ngguti, 2017

	Kampung	Laki-laki	Perempuan	Jumlah
	(1)	(2)		
1.	Po Epe	144	130	274
2.	Taga Epe	206	214	420
3.	Nakias	165	173	338
4.	Salam Epe	255	240	495
5.	Yawimu	301	283	584
6.	Yomop	*	*	*
	Jumlah	1 071	1 040	2 111

Sumber: Proyeksi Penduduk, Badan Pusat Statistik Kabupaten Merauke

Tabel 3.4. Jumlah Penduduk Menurut Kelompok Umur dan Jenis Kelamin di Distrik Ngguti, 2017







Kelompok Umur	Jenis Kelamin		
	Laki-Laki	Perempuan	Jumlah
(1)	(2)	(3)	(4)
0-4	196	141	337
5-9	167	185	352
10-14	135	126	261
15-19	117	115	232
20-24	68	96	164
25-29	91	89	180
30-34	74	69	143
35-39	55	56	111
40-44	54	49	103
45-49	42	39	81
50-54	31	28	59
55-59	13	15	28
60-64	12	13	25
65-69	8	12	20
70-74	7	6	13
75+	1	1	2
Jumlah	1 071	1 040	2 111

Sumber: Proyeksi Penduduk, Badan Pusat Statistik Kabupaten Merauke

<https://meraukekab.bps.go.id>

SOSIAL

JUMLAH RUANG KELAS, MURID DAN GURU

	 SD	 SMP	 SMA
 SEKOLAH	7	2	0
 MURID	1257	174	0
 GURU	41	16	0



ULASAN

Pada tahun 2017, jumlah sekolah di Distrik Ngguti sebanyak 7 (tujuh) unit, dimana di Distrik Ngguti hanya terdapat Sekolah Dasar saja. Jumlah murid SD sebanyak 1.257 orang, dengan jumlah guru 41 orang.

Jumlah pemeluk agama di Distrik Ngguti menurut kantor agama sebanyak 2.152 orang. Untuk jumlah pemeluk agama Kristen Protestan sebanyak 1.508 orang, jumlah pemeluk agama Katholik sebanyak 639 orang, jumlah pemeluk agama Islam sebanyak 3 orang, dan Jumlah pemeluk agama Hindu dan Budha tidak terdapat di Distrik Ngguti. Distrik Ngguti memiliki 11 unit tempat peribadatan yang dapat dipergunakan penduduk setempat, sedangkan jumlah rohaniawan di Distrik Ngguti ada 6 orang

<https://meraukekab.bps.go.id>

Gambar 5. Jumlah Tenaga Kesehatan di Distrik Ngguti Dirinci Menurut Kampung, 2017



Sumber: Dinas Kesehatan Kabupaten Merauke

4.1. PENDIDIKAN

Tabel 4.1.1. Nama sekolah Dasar (SD) Dirinci Menurut Kampung di Distrik Ngguti, 2017

	Kampung	Nama Sekolah
	(1)	(2)
1.	Po Epe	SD YPK Po Epe
2.	Taga Epe	SD YPK Taga Epe
3.	Nakias	SD YPK Nakias
4.	Salam Epe	SD YPK salam Epe
5.	Yawimu	SD YPPK Yawimu
		SD YPK Mam
6.	Yomop	SD YPPK Yomop

Sumber: Dinas Pendidikan dan Pengajaran Kabupaten Merauke

Tabel 4.1.2. Ruang Belajar, Murid, Guru dan Rasio Murid Sekolah Dasar Swasta Menurut Sekolah di Distrik Ngguti, 2017

Nama Sekolah	Ruang Belajar	Guru	Murid	Rasio Murid Terhadap	
				Ruang Belajar	Guru
SD YPK Po Epe	5	3	73	15	24
SD YPK Taga Epe	6	1	95	16	95
SD YPK Nakias	6	2	66	11	33
SD YPK salam Epe	6	5	133	22	27
SD YPPK Yawimu	6	5	48	8	10
SD YPK Mam	16	19	717	45	38
SD YPPK Yomop	5	6	125	25	21
Jumlah	50	41	1 257	25	31

Sumber: Dinas Pendidikan dan Pengajaran Kabupaten Merauke

Tabel 4.1.3. Ruang Belajar, Murid, Guru dan Rasio Murid Sekolah Lanjutan Pertama Menurut Sekolah di Distrik Ngguti, 2017

Nama Sekolah	Ruang Belajar	Guru	Murid	Rasio Murid Terhadap	
				Ruang Belajar	Guru
SMPN Persiapan Mam	7	11	118	17	11
SMPN SATAP 5 Ngutti	3	5	56	19	4
Jumlah	10	16	174	36	15

Sumber: Dinas Pendidikan dan Pengajaran Kabupaten Merauke

4.2. KESEHATAN

Tabel 4.2.1. Jumlah Tenaga Kesehatan di Distrik Ngguti, 2017

Fasilitas Kesehatan	Jumlah
(1)	(2)
Tenaga Medis/Dokter	0
Perawat	5
Bidan	4
Parmasi	0
Tenaga Medis Lainnya	3

Sumber: Dinas Kesehatan Kabupaten Merauke

Tabel 4.2.2. Jumlah Sekolah, Murid, Guru, dan Rasio Murid-Guru Sekolah Menengah Atas Menurut Kampung/Kelurahan di Distrik Ngguti, 2017

Tenaga Kesehatan	Jumlah
(1)	(2)
Rumah Sakit	0
Rumah Bersalin	0
Puskesmas Umum	1
Posyandu	7
Klinik/Balai Kesehatan	0
Polindes	0

Sumber: Dinas Kesehatan Kabupaten Merauke

4.3. AGAMA

Tabel 4.3.1. Jumlah Penduduk yang Penganut Agama di Distrik Ngguti Dirinci Menurut Agama, 2017

Agama	Jumlah
(1)	(2)
Islam	3
Protestan	1 508
Katolik	638
Hindu	2
Budha	0

Sumber: Kementerian Agama Kabupaten Merauke

Tabel 4.3.2. Jumlah Tenaga Kesehatan di Distrik Nguti, 2017

Peribadatan	Jumlah
(1)	(2)
Masjid	0
Gereja Protestan	5
Gereja Katolik	6
Pura	0
Vihara	0

Sumber: Kementerian Agama Kabupaten Merauke

Tabel 4.3.3. Jumlah Tenaga Kesehatan di Distrik Ngguti, 2017

Agama	Jumlah
(1)	(2)
Islam	0
Protestan	6
Katolik	0
Hindu	0
Budha	0

Sumber: Kementerian Agama Kabupaten Merauke

PERTANIAN

LUAS PANEN TANAMAN PANGAN DIRINCI MENURUT KOMODITAS



PADI



KACANG HIJAU



JAGUNG



UBI JALAR



KACANG TANAH



UBI KAYU



* data tanaman pangan ngguti masih belum tersedia



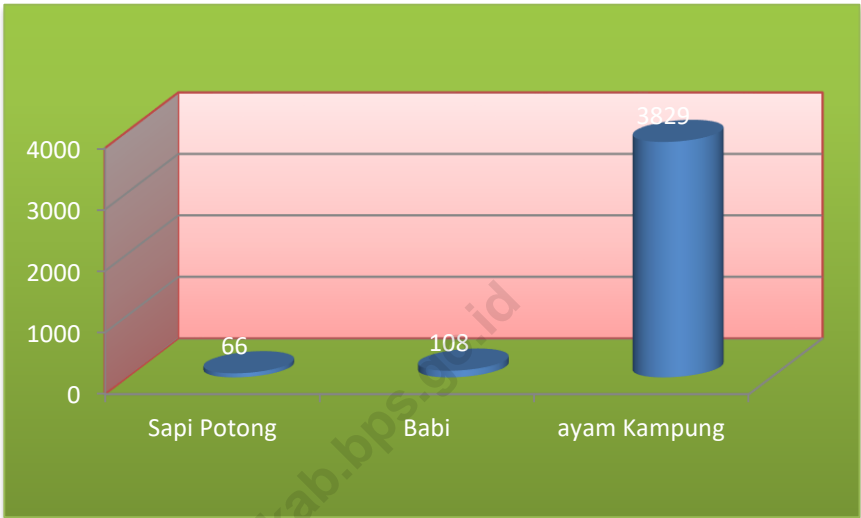
Badan Pusat Statistik
Kabupaten Merauke

ULASAN

Populasi ayam kampung di Distrik Ngguti tahun 2017 merupakan jumlah terbesar yaitu sebanyak 3.829 ekor jumlah ternak yang paling sedikit diantara jumlah ternak yang lainnya yaitu 65 ekor.

Jumlah rumah tangga perikanan ada sebanyak 221 rumah tangga, terdiri dari rumah tangga penangkapan 218, pengolahan 2 dan 1 rumah tangga pengumpul.

<https://meraukekab.bps.go.id>

Gambar 6. Jumlah Rumah Tangga Perikanan di Distrik Ngguti, 2017

5.1. TANAMAN PANGAN

Tabel 5.1.1. Luas Lahan Sawah Menurut Jenis Pengairan di Distrik Ngguti (hektar), 2017

Pengairan	Luas Lahan
(1)	(2)
Irigasi	-
Non Irigasi	-
Jumlah	-

Sumber: Laporan statistik pertanian tanaman pangan, penggunaan lahan

Tabel 5.1.2. Luas Lahan Tegal/Kebun, Ladang/Huma, dan Lahan yang Sementara Tidak Diusahakan di Distrik Ngguti (hektar), 2017

Jenis Lahan	Luas Lahan
(1)	(2)
Tegal/Kebun	-
Ladang/Huma	-
Sementara Tidak Diusahakan	-

Sumber: Laporan statistik pertanian tanaman pangan, penggunaan lahan

Tabel 5.1.3. Luas Panen Padi Sawah dan Padi Ladang di Distrik Ngguti, 2017

Jenis Padi	Luas Panen
(1)	(2)
Padi Sawah	-
Padi Ladang (luas Tanam)	-
Jumlah luas Panen	-

Sumber: Laporan statistik pertanian tanaman pangan, padi

<https://meraukekab.bps.go.id>

5.2. PERKEBUNAN

Tabel 5.2.1. Luas Lahan Tanaman Perkebunan Menurut Jenis Tanaman di Distrik Ngguti, 2016-2017

Jenis Tanaman	Luas Lahan 2016	Luas Lahan 2017
(1)	(2)	
Karet	-	-
Kelapa	25,00	25,00
Kelapa Sawit	11 631,05	11 631,05
Lada	-	-
Jambu Mete	-	-
Pinang	-	-
Kapuk Randu	-	-
Kemiri	-	-
Jarak	-	-
Tebu	-	-
Vanili	-	-
Jahe	-	-

Sumber: Dinas Kehutanan dan Perkebunan Kabupaten Merauke

Tabel 5.2.2. Produksi Tanaman Perkebunan Menurut Jenis Tanaman di Distrik Ngguti (ton), 2017

Jenis Tanaman	Luas Lahan	Produksi
(1)	(2)	(3)
Karet
Kelapa
Kelapa Sawit
Lada
Jambu Mete
Pinang
Kapuk Randu
Kemiri
Jarak
Tebu
Vanili
Jahe

Sumber: Dinas Kehutanan dan Perkebunan Kabupaten Merauke

5.3. PETERNAKAN

Tabel 5.3.1. Populasi Ternak Menurut Jenis Ternak di Distrik Ngguti, 2017

Jenis Ternak	Jumlah
(1)	(2)
Sapi Potong	66
Kerbau	-
Kuda	-
Kambing	-
Babi	108

Sumber: Dinas Peternakan dan Kesehatan Hewan Kabupaten Merauke
Catatan : data tidak tersedia

Tabel 5.3.2. Populasi Unggas Menurut Jenis Unggas di Distrik Ngguti, 2017

Jenis Unggas	Jumlah
(1)	(2)
Ayam Kampung	3 829
Ayam Petelur	-
Ayam Pedaging	-
Itik	-

Sumber: Dinas Peternakan dan Kesehatan Hewan Kabupaten Merauke

Tabel 5.3.3. Jumlah Ternak yang Dipotong di RPH Menurut Jenis Ternak di Distrik Ngguti, 2017

Jenis Ternak	Jumlah
(1)	(2)
Sapi Potong	...
Kerbau	...
Kuda	...
Kambing	...
Babi	...

Sumber: Dinas Peternakan dan Kesehatan Hewan Kabupaten Merauke
 Catatan : data tidak tersedia



DATA

MENCERDASKAN BANGSA

— *Enlighten The Nation* —



**BADAN PUSAT STATISTIK
KABUPATEN MERAUKE**
Statistics of Merauke Regency

Jl. R. E. Martadinata No 2 Merauke
Telp. (0971) 3330883 E-mail bps9401@bps.go.id
Homepage: <http://meraukekab.bps.go.id>

