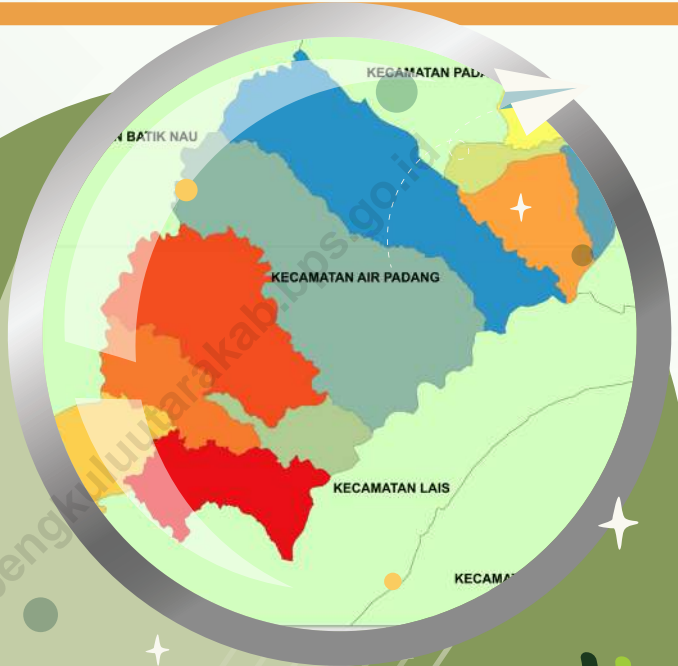


Katalog/Catalogue: 1102001.1703073
ISSN 3030-8976

KECAMATAN AIR PADANG DALAM ANGKA *AIR PADANG DISTRICT IN FIGURES* 2024

Volume 6, 2024



**BADAN PUSAT STATISTIK
KABUPATEN BENGKULU UTARA
BPS-STATISTICS BENGKULU UTARA REGENCY**

Katalog/Catalogue: 1102001.1703073
ISSN 3030-8976

KECAMATAN AIR PADANG DALAM ANGKA

AIR PADANG DISTRICT IN FIGURES

Volume 6, 2024

<https://bengkuluutarakab.bps.go.id>



BADAN PUSAT STATISTIK
KABUPATEN BENGKULU UTARA
BPS-STATISTICS BENGKULU UTARA REGENCY

KECAMATAN AIR PADANG DALAM ANGKA

Air Padang District in Figures

2024

Volume 6, 2024

Katalog /*Catalogue*: 1102001.1703073

ISSN: 3030-8976

Nomor Publikasi/*Publication Number*: ...

Ukuran Buku/*Book Size*: 14,8 cm x 21 cm

Jumlah Halaman/*Number of Pages* : XXVi+99 hal/*pages*

Penyusun Naskah/*Manuscript Drafter*:

BPS Kabupaten Bengkulu Utara

BPS-Statistics Bengkulu Utara Regency

Penyunting/*Editor*:

BPS Kabupaten Bengkulu Utara

BPS-Statistics Bengkulu Utara Regency

Pembuat Kover/*Cover Designer*:

BPS Kabupaten Bengkulu Utara

BPS-Statistics Bengkulu Utara Regency

Penerbit/*Publisher*

©BPS Kabupaten Bengkulu Utara/*BPS-Statistics Bengkulu Utara Regency*

Sumber Ilustrasi/*Illustration Source*: www.freepik.com

Dilarang mereproduksi dan/atau menggandakan sebagian atau seluruh isi buku ini untuk tujuan komersial tanpa izin tertulis dari Badan Pusat Statistik Kabupaten Bengkulu Utara.

It is prohibited to reproduce and/or duplicate part or all of this book for commercial purpose without permission from BPS-Statistics Bengkulu Utara Regency.

TIM PENYUSUN/COMPILERS
KECAMATAN AIR PADANG DALAM ANGKA

Air Padang District in Figures
2024

volume 6,2024

Pengarah/Director

lin Inayati

Penanggung Jawab/Persons in Charge

Furkan

Penyunting/Editors

Fikri Nata Prasetiawan

Pengolah Data dan Penulis Naskah/Data Processor and Writers

Gustinawati

Penata Letak/Layout Designers

Gustinawati

Penerjemah/Translators

Gustinawati


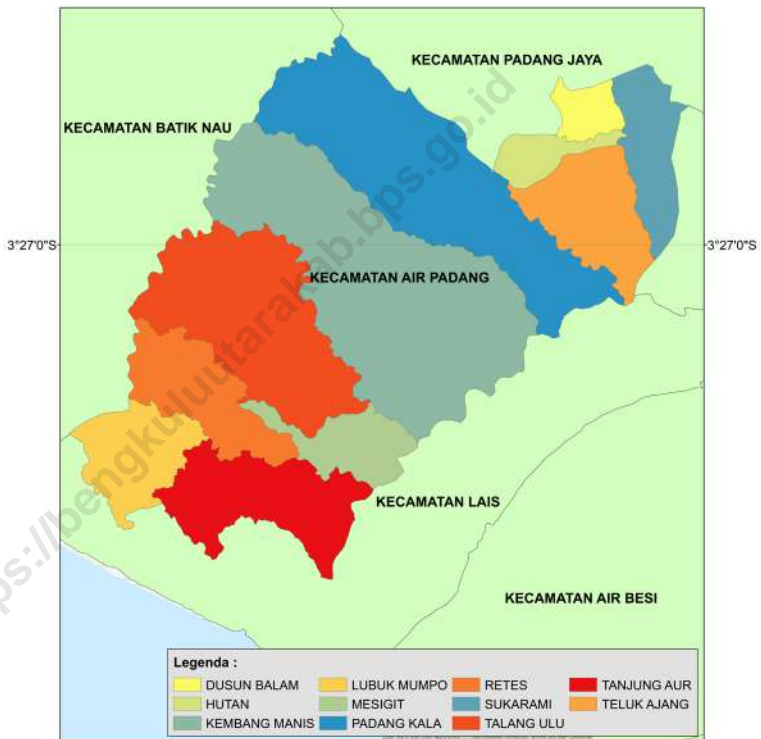
KONTRIBUTOR DATA/DATA CONTRIBUTORS

1. Kementerian Agama/*Ministry of Religious Affair*
2. Kementerian Pendidikan dan Kebudayaan/*Ministry of Education and Culture*
3. Badan Meteorologi Klimatologi dan Geofisika/*Meteorological, Climatology, and Geophysical Agency*
4. Badan Pusat Statistik/*BPS-Statistics Indonesia*
5. Dinas Kependudukan dan Pencatatan Sipil Kabupaten Bengkulu Utara/
Departement of Population and Civil Registration Bengkulu Utara Regency
6. Kecamatan Air Padang/*Air Padang District*

<https://bengkuluutarakab.bps.go.id>

PETA WILAYAH KECAMATAN AIR PADANG MAP OF AIR PADANG DISTRICT

Sketsa Peta Kecamatan Air Padang



KEPALA BPS KABUPATEN BENGKULU UTARA
HEAD OF BPS-STATISTICS BENGKULU UTARA REGENCY



IIN INAYATI

KATA PENGANTAR

Publikasi “KECAMATAN AIR PADANG DALAM ANGKA 2024 ini merupakan lanjutan dari publikasi-publikasi sebelumnya dan merupakan upaya dalam mengembangkan perstatistikan daerah untuk menyediakan data yang terpadu bagi berbagai keperluan daerah.

Dalam publikasi ini disajikan tabel-tabel, grafik serta uraian-uraian singkat mengenai berbagai bidang. Hal ini dimaksudkan, agar pemakai data akan cepat mendapat gambaran mengenai Kecamatan Air Padang dewasa ini, kemajuan pembangunan yang dicapai, potensi daerah bagi penanaman modal baik domestik maupun luar negeri.

Data statistik yang disajikan dalam publikasi ini merupakan data resmi dari berbagai sumber instansi pemerintah dan swasta. Penyajian datanya diusahakan dalam bentuk tabel statistik yang dapat dengan mudah menunjukkan konsistensinya dan keterpaduannya. Berhasil dengan baik publikasi ini adalah berkat kerjasama yang baik dari Kecamatan Air Padang dan bantuan segenap dinas/instansi serta badan-badan swasta dalam memberikan data yang diperlukan.

Berhubungan dengan itu kami menyampaikan terima kasih kepada Kecamatan Air Padang atas kerjasamanya dan terima kasih pula kepada semua pihak yang membantu dalam penyiapan publikasi ini.

Arga Makmur, September 2024
Kepala BPS
Kabupaten Bengkulu Utara



IIN INAYATI

PREFACE

Air Padang Subdistrict in Figures 2024, is a continuation of previous publication and a part of our efforts to develop regional statistics to provide integrated data for regional development planning purpose.

This publication is presented in tables, graphs and brief descriptions so that the data user can get the overview of Air Padang Subdistrict progress of development, and the potential of regional investment for both domestic and oversea quickly.

The data in this publication are presented by various government and private agencies in the form of easier statistical tables. Therefore, the success of this publication thanks to the cooperation of all government and private agencies which provide the required data.

We appreciate all the effort and cooperation of regional government agency which has helped and for all those who assist in the preparation of this publication.

Thank you.

Arga Makmur, September 2024
Head of BPS-Statistics Bengkulu Utara Regency



IIN INAYATI

DAFTAR ISI/CONTENTS
KECAMATAN Air Padang DALAM ANGKA
Air Padang District in Figures
2024
 Volume 6, 2024

	Halaman <i>Page</i>
Kata Pengantar/ <i>Preface</i>	xii
Daftar Isi/ <i>Contents</i>	xiii
Daftar Tabel/ <i>List of Tables</i>	xv
Daftar Gambar/ <i>List of Figures</i>	xxi
Penjelasan Umum/ <i>Explanatory Notes</i>	xxiii
Daftar Singkatan/ <i>List of Abbreviation</i>	xxv
1. Geografi dan Iklim/ <i>Geography and Climate</i>	1
2. Pemerintahan/ <i>Government</i>	11
3. Penduduk/ <i>Population</i>	21
4. Sosial dan Kesejahteraan Rakyat/ <i>Social and Welfare</i>	31
5. Pertanian/ <i>Agriculture</i>	59
6. Pariwisata, Transportasi, dan Komunikasi/ <i>Tourism, Transportation, and Communication</i>	73
7. Perbankan, Koperasi, dan Perdagangan/ <i>Banking, Cooperative, and Trade 87</i>	87
Daftar Pustaka/ <i>Bibliography</i>	99

DAFTAR TABEL/LIST OF TABLES

Tabel Table		Halaman Page
1.	GEOGRAFI/1	
1.1	Luas Daerah Menurut Desa/Kelurahan di Kecamatan Air Padang, 2023 <i>Total Area by Villages/Kelurahan in Air Padang District, 2023</i>	8
1.2	Jarak ke Ibukota Kecamatan dan Ibukota Kabupaten/Kota Menurut Desa/Kelurahan di Kecamatan Air Padang (km), 2023 <i>Distance to the District Capital and Regency/Municipal Capital by Villages/Kelurahan in Air Padang District (km), 2023</i>	9
2.	PEMERINTAHAN/GOVERNMENT	
2.1	WILAYAH ADMINISTRATIF ADMINISTRATIVE AREA	
2.1.1	Jumlah Dusun dan Rukun Tetangga (RT) Menurut Desa/Kelurahan di Kecamatan Air Padang, 2023 <i>Number of Dusun and Rukun Tetangga by Villages¹/Kelurahan in Air Padang District, 2023</i>	18
2.2	SUMBER DAYA MANUSIA HUMAN RESOURCES	
2.2.1	Jumlah Pegawai Negeri Sipil Menurut Pemerintah Daerah dan Jenis Kelamin di Kecamatan Air Padang, 2023 <i>Number of Civil Servants by Local Government and Sex in Air Padang District, 2023</i>	19
2.2.2	Jumlah Pegawai Negeri Sipil Pemerintah Daerah Kecamatan Air Padang Menurut Tingkat Pendidikan dan Jenis Kelamin, 2023 <i>Number of Civil Servants of Air Padang District Government by Educational Level and Sex, 2023</i>	20
3.	PENDUDUK/POPULATION	

Tabel Table	Halaman Page	
3.1	Penduduk, Distribusi Persentase Penduduk, Kepadatan Penduduk, Rasio Jenis Kelamin Penduduk Menurut Desa/Kelurahan di Kecamatan Air Padang, 2023 <i>Population, Percentage Distribution of Population, Population Density, and Population Sex Ratio by Villages/Kelurahan in Air Padang District, 2023</i>	28
3.2	Jumlah Penduduk Menurut Kelompok Umur dan Jenis Kelamin di Kecamatan Air Padang, 2023 <i>Population by Age Groups and Sex in Air Padang District, 2023</i>	30
4.	SOSIAL DAN KESEJAHTERAAN RAKYAT/SOCIAL AND WELFARE	
4.1	PENDIDIKAN EDUCATION	
4.1.1	Jumlah Sekolah Menurut Tingkat Pendidikan di Kecamatan Air Padang, 2023/2024 <i>Number of Schools by Educational Level in Air Padang District, 2023/2024</i>	38
4.1.2	Jumlah Guru Menurut Tingkat Pendidikan di Kecamatan Air Padang, 2023/2024 <i>Number of Teachers by Educational Level in Air Padang District, 2023/2024</i>	39
4.1.3	Jumlah Murid Menurut Tingkat Pendidikan di Kecamatan Air Padang, 2023/2024 <i>Number of Pupils by Educational Level in Air Padang District, 2023/2024</i>	40
4.2	KESEHATAN HEALTH	
4.2.1	Banyaknya Desa ¹ /Kelurahan yang Memiliki Sarana Kesehatan Menurut Jenis Sarana Kesehatan di Kecamatan Air Padang, 2021–2023 <i>Number of Villages¹/Kelurahan Health Facilities by Type of Health Facilities in Air Padang District, 2021–2023</i>	41
4.2.2	Banyaknya Warga Penderita Kekurangan Gizi Menurut Desa/Kelurahan di Kecamatan Air Padang, 2023	

	<i>Number of People with Malnutrition by Villages/Kelurahan in Air Padang District, 2023</i>	42
4.3	PERUMAHAN DAN LINGKUNGAN HOUSING AND ENVIRONMENT	
4.3.1	Banyaknya Desa ¹ /Kelurahan Menurut Sumber Air Minum Sebagian Besar Keluarga di Kecamatan Air Padang, 2021–2023 <i>Number of Villages¹/Kelurahan by Drinking Water Source of Majority Family in Air Padang District, 2021–2023</i>	43
4.3.2	Banyaknya Keluarga Menurut Desa/Kelurahan dan Jenis Pengguna Listrik di Kecamatan Air Padang, 2023 <i>Number of Family by Villages/Kelurahan and Type of Electricity Consumer in Air Padang District, 2023</i>	44
4.3.3	Banyaknya Desa ¹ /Kelurahan Menurut Sumber Penerangan Jalan Utama Desa/Kelurahan di Kecamatan Air Padang, 2021–2023 <i>Number of Villages¹/Kelurahan by Source of Villages/Kelurahan's Main Street Illumination in Air Padang District, 2021–2023</i>	45
4.3.4	Banyaknya Desa ¹ /Kelurahan Menurut Penggunaan Fasilitas Tempat Buang Air Besar Sebagian Besar Keluarga di Kecamatan Air Padang, 2021–2023 <i>Number of Villages¹/Kelurahan by Toilet Facility Used by Majority Family in Air Padang District, 2021–2023</i>	46
4.3.5	Banyaknya Desa/Kelurahan Menurut Jenis Bahan Bakar untuk Memasak yang Digunakan Sebagian Besar Keluarga di Kecamatan Air Padang, 2023 <i>Number of Villages/Kelurahan by Type of Cooking Fuel Used by Majority Family in Air Padang District, 2023</i>	47
4.4	AGAMA DAN SOSIAL LAINNYA RELIGION AND OTHER SOCIAL AFFAIRS	
4.4.1	Jumlah Tempat Peribadatan Menurut Desa/ Kelurahan di Kecamatan Air Padang, 2023 <i>Number of Worship Places by Villages/Kelurahan in Air Padang District, 2023</i>	48
4.4.2	Banyaknya Kejadian Bencana Alam Menurut Desa/Kelurahan dan Jenis Bencana Alam di Kecamatan Air Padang, 2023 <i>Number of Natural Disaster Events by Villages/Kelurahan and Type of Natural Disaster in Air Padang District, 2023</i>	49

Tabel Table	Halaman Page	
4.4.3	<p>Banyaknya Korban Jiwa Akibat Bencana Alam Menurut Desa/Kelurahan dan Jenis Bencana Alam di Kecamatan Air Padang, 2023 <i>Number of Fatalities Due to Natural Disasters by Villages/Kelurahan and Type of Natural Disaster in Air Padang District, 2023</i></p>	52
4.4.4	<p>Keberadaan Fasilitas/Upaya Antisipasi/Mitigasi Bencana Alam Menurut Desa/Kelurahan di Kecamatan Air Padang, 2023 <i>Existence of Facilities/Efforts for Anticipation/Mitigation of Natural Disasters by Villages/Kelurahan by Villages/Kelurahan in Air Padang District, 2023</i>.....</p>	55
4.4.5	<p>Banyaknya Desa/Kelurahan yang Memiliki Kelompok Kegiatan Olahraga Menurut Jenis Olahraga dan Ketersediaan Fasilitas/ Lapangan Olahraga di Kecamatan Air Padang, 2023 <i>Number of Villages/Kelurahan Having Sport Activities Groups by Type of Sport and Availability of Sport Facilities/Fields in Air Padang District, 2023</i>.....</p>	57
5. PERTANIAN/AGRICULTURE		
5.1	<p>Luas Panen Tanaman Sayuran dan Buah-buahan Semusim Menurut Jenis Tanaman di Kecamatan Air Padang (ha), 2020–2023 <i>Harvested Area of Seasonal Vegetables and Fruits by Kind of Plant in Air Padang District (ha), 2020–2023</i>.....</p>	66
5.2	<p>Produksi Tanaman Sayuran dan Buah-buahan Semusim Menurut Jenis Tanaman di Kecamatan Air Padang (kuintal), 2020–2023 <i>Production of Seasonal Vegetables and Fruits by Kind of Plant in Air Padang District (quintal), 2020–2023</i></p>	67
5.3	<p>Luas Panen Tanaman Biofarmaka Menurut Jenis Tanaman di Kecamatan Air Padang (m²), 2020–2023 <i>Harvested Area of Medicinal Plants by Kind of Plant in Air Padang District (m²), 2020–2023</i></p>	68
5.4	<p>Produksi Tanaman Biofarmaka Menurut Jenis Tanaman di Kecamatan Air Padang (kg), 2020–2023</p>	

Tabel Table	Halaman Page
	69
5.5	70
5.6	71
5.7	72
6.	
6.1	
6.1.1	80
6.2	
6.2.1	81
6.3	

Tabel Table	Halaman Page	
6.2.2	Keberadaan Kantor Pos/Pos Pembantu/Rumah Pos, Pos Keliling, dan Perusahaan/Agen Jasa Ekspedisi Swasta Menurut Desa/Kelurahan di Kecamatan Air Padang , 2023 <i>Number of Post Office/Subsidiary of Post Office, Mobile Portal Service, Private Expedition Service Company by Villages/Kelurahan in Air Padang District, 2023</i>	83
6.3.1	Jumlah Menara Telepon seluler dan Operator Layanan Komunikasi Telepon Seluler Menurut Desa/ Kelurahan di Kecamatan Air Padang , 2023 <i>Number of Base Transceiver Station (BTS) and Cellular Phone Communication Service Operators by Villages/Kelurahan in Air Padang District, 2023</i>	84
6.3.2	Kekuatan Sinyal Telepon Seluler dan Jenis Sinyal Internet Telepon Seluler Menurut Desa/Kelurahan di Kecamatan Air Padang , 2023 <i>The Strenght of Celular Phone Signal by Villages/Kelurahan in Air Padang District, 2023</i>	85
7. PERBANKAN, KOPERASI, DAN PERDAGANGAN/BANKING, COOPERATIVE, AND TRADE		
7.1	Banyaknya Sarana Lembaga Keuangan Bank Menurut Desa/ Kelurahan dan Jenis Bank di Kecamatan Air Padang, 2023 <i>Number of Bank by Villages/Kelurahan and Type of Bank in Air Padang District, 2023</i>	94
7.2	Banyaknya Koperasi Aktif Menurut Menurut Desa/Kelurahan dan Jenis Koperasi di Kecamatan Air Padang, 2023 <i>Number of Cooperative by Villages/Kelurahan and Type of Cooperative in Air Padang District, 2023</i>	95
7.3	Banyaknya Sarana Perdagangan Menurut Desa/Kelurahan dan Jenis Sarana Perdagangan di Kecamatan Air Padang, 2023 <i>Number of Trade Facilities by Villages/Kelurahan and Type of Trade Facilities in Air Padang District, 2023</i>	97

DAFTAR GAMBAR/LIST OF FIGURES

Gambar Figure		Halaman Page
1.1	Luas Kecamatan Air Padang (Km ²), 2023 <i>Total Area Air Padang District (Km²), 2023.....</i>	6
1.2	Jarak ke Ibukota Kecamatan Menurut Desa/ Kelurahan di Kecamatan Air Padang (km), 2023 <i>Distance to the District Capital by Village/Kelurahan in Air Padang District (km), 2023</i>	7
2.1	Jumlah Dusun Menurut Desa/Kelurahan di Kecamatan Air Padang, 2023 <i>Number of Dusun by Villages/Kelurahan in Air Padang, 2023.....</i>	16
2.2	Jumlah Pegawai Negeri Sipil Menurut Pemerintah Daerah dan Jenis Kelamin, 2023 <i>Number of Civil Servants by Local Government and Sex, 2023</i>	17
3.1	Jumlah Penduduk menurut Desa di Kecamatan Air Padang, 2023 <i>Total Population by Villages/Kelurahan in Air Padang District, 2023 ...</i>	26
3.2	Persentase penduduk menurut Desa/Kelurahan di Kecamatan Air Padang, 2023 <i>Percentage Distribution of Population by Villages/Kelurahan in Air Padang Subdistrict, 2023</i>	27
4.1	Jumlah Sekolah Menurut Tingkat Pendidikan di Kecamatan Air Padang, 2023/2024 <i>Number of Schools by Educational Level in Air Padang Subdistrict, 2023/2024.....</i>	36

Gambar
Figure

Halaman
Page

4.2	Banyaknya Keluarga Menurut Desa/Kelurahan dan Jenis Pengguna Listrik di Kecamatan Air Padang, 2023 <i>Number of Family by Villages/Kelurahan and Type of Electricity Consumer in Air Padang District, 2023.....</i>	37
5.1	Produksi Cabe Besar dan Cabe Rawit di Kecamatan Air Padang (kuintal), 2020–2023 <i>Production of Big Chili and Chili Pepper in Air Padang District (quintal), 2020–2023.....</i>	64
5.2	Luas Panen Tanaman Biofarmaka Menurut Jenis Tanaman di Kecamatan Air Padang (m ²), 2020–2023 <i>Harvested Area of Medicinal Plants by Kind of Plant in Air Padang District (m²), 2020–2023</i>	65
6.1	Jumlah Desa Menurut Jenis Permukaan Jalan Darat Terluas di Kecamatan Air Padang, 2023 <i>Number of Villages by Type of Widest Road Surface in Air Padang Subdistrict, 2023.....</i>	78
6.2	Jumlah Menara Telepon Seluler menurut Desa/ Kelurahan di Kecamatan Air Padang, 2023 <i>Number of Base Transceiver Station (BTS) by Villages/Kelurahan in Air Padang Subdistrict, 2023.....</i>	79
7.1	Banyaknya Sarana Lembaga Keuangan Bank Menurut Jenis Bank di Kecamatan Air Padang, 2023 <i>Number of Bank by Type of Bank in Air Padang Subdistrict, 2023....</i>	92
7.2	Banyaknya Koperasi Aktif Menurut Jenis Koperasi di Kecamatan Air Padang, 2023 <i>Number of Cooperative by Type of Cooperative in Air Padang Subdistrict, 2023.....</i>	93

PENJELASAN UMUM/EXPLANATORY NOTES

Tanda-tanda, satuan-satuan, dan lain-lainnya yang digunakan dalam publikasi ini adalah sebagai berikut:

Symbols, measurement units, and acronyms which are used in this publication, are as follows:

1. TANDA-TANDA/SYMBOLS

Data tidak tersedia/ <i>Data not available</i>	: ...
Tidak ada atau nol / <i>Null or zero</i>	: -
Data dapat diabaikan/ <i>Data negligible</i>	: ~0
Tanda decimal/ <i>Decimal point</i>	: ,
Data tidak dapat ditampilkan/ <i>Not applicable</i>	: NA
Angka estimasi/ <i>Estimated figures</i>	: e
Angka diperbaiki/ <i>Revised figures</i>	: r
Angka sementara/ <i>Preliminary figures</i>	: *
Angka sangat sementara/ <i>Very preliminary figures</i>	: **
Angka sangat sangat sementara/ <i>Very very preliminary figures</i>	: ***

2. SATUAN/UNITS

barel/ <i>barrel</i>	: 158,99 liter/ <i>litres</i> = 1/6,2898 m ³
hektare (ha)/ <i>hectare (ha)</i>	: 10.000 m ²
kilometer (km)/ <i>kilometres (km)</i>	: 1.000 meter/ <i>meters (m)</i>
knot/ <i>knot</i>	: 1,8523 km/jam (<i>km/hour</i>)
kuintal/ <i>quintal</i>	: 100 kg
KWh	: 1.000 Watt <i>hour</i>
MWh	: 1.000 KWh
liter (untuk beras)/ <i>litre (for rice)</i>	: 0,80 kg
MMSCF	: 1/35,3 m ³
metrik ton (m.ton)/ <i>metric ton (m. ton)</i>	: 0,98421 long ton = 1.000 kg
ons/ <i>ounce</i>	: 28,31 gram/ <i>grams</i>
ton	: 1.000 kg

Satuan lain: buah, dus, butir, helai/lembar, kaleng, batang, pulsa, ton kilometer (ton-km), jam, menit, persen (%).

Other units: unit, pack, pieces, sheet, tin, pulse, ton-kilometres(ton-km), hour, minute, percent (%).

Perbedaan angka di belakang koma disebabkan oleh pembulatan angka.

The difference in decimal numbers is caused by rounding.

DAFTAR SINGKATAN/LIST OF ABBREVIATION

SI	: Stasiun Iklim/ <i>Climate Station</i>
SMPK	: Stasiun Meterologi Pertanian Khusus/ <i>Special Agricultural Meteorological Station</i>
t.t	: Tempat tidur/ <i>Bed</i>
BCG	: Bacillus Calmette Guerin
DPT	: Difteri, Pertusis, Tetanus/ <i>Diphtheria, Tetanus, and Pertussis</i>
TT	: Tetanus Toxoid
IOT	: Industri Obat Tradisional/ <i>Traditional Medicine Industry</i>
IKOT	: Industri Kecil Obat Tradisional/ <i>Traditional Medicine Small Industry</i>
Alkes	: Alat kesehatan/ <i>Health Kits</i>
PKRT	: Perbekalan Kesehatan Rumah tangga/ <i>Household Health Logistics</i>
Kompl	: Komplemen/ <i>Complement</i>
IRTP	: Industri Pangan Produksi Rumah Tangga/ <i>Foods Home Industry</i>
PBF	: Pedagang Besar Farmasi/ <i>Pharmacy Whole-seller</i>
GFK	: Gudang Farmasi Kab/Kota/Regency/ <i>Municipality Pharmacy Warehouse</i>
RB	: Rumah Bersalin/ <i>Delivery House</i>
Pustu	: Puskesmas pembantu/ <i>Auxiliary Public Health Center</i>
BP	: Balai Pengobatan/ <i>Polyclinic</i>
TPS	: Tempat Pembuangan Sampah Sementara / <i>landfill</i>
Jamkesmas	: Jaminan kesehatan masyarakat miskin/ <i>Poor public health insurance</i>
PJKMU	: Program Jaminan Kesehatan Masyarakat Umum/ <i>General Public Health Insurance Program</i>
SIUP	: Surat Ijin Usaha Perdagangan/ <i>Trading Permission Letter</i>
TDP	: Tanda Daftar Perusahaan/ <i>Company Registration Identity</i>
API	: Angka Pengenal Importir/ <i>Importer's Identity Number</i>

01

GEOGRAFI GEOGRAPHY

<https://bengkuluutarakab.bps.go.id>



PENJELASAN TEKNIS**TECHNICAL NOTES**

1. Data geografi desa/kelurahan di Kecamatan Air Padang terdiri atas luas wilayah, jarak antar desa/kelurahan dengan ibukota kecamatan dan ibukota kabupaten, serta letak geografis desa/kelurahan di Kecamatan Air Padang.
 2. Kecamatan Air Padang merupakan Kecamatan yang terdiri dari 10 desa definitif. Ibukota Kecamatan Air Padang terletak di Desa Kembang Manis.
 3. Kecamatan Air Padang keadaan topografinya banyak dataran, sebagian berada dipinggir Bukit yang berbatasan dengan Kecamatan Padang Jaya dan Kecamatan Batik Nau. Seperti wilayah Indonesia pada umumnya, Kecamatan Air Padang beriklim tropis dengan curah hujan yang cukup tinggi sepanjang tahun yaitu berkisar 1.000 – 2.000 mm per tahun dengan variasi cukup merata setiap bulan.
 4. Vegetasi yang tumbuh di wilayah kecamatan Air Padang sangat beragam, berbagai jenis buah-buahan seperti salak, durian, mangga, rambutan, pepaya, pisang, dan berbagai tanaman perkebunan seperti karet, kopi, Kelapa Sawit dan kakao, serta berbagai jenis tanaman dari
1. *Geographical data on villages/subdistricts in Air Padang District consists of area area, distance between villages/subdistricts and the subdistrict capital and district capital, as well as the geographical location of villages/subdistricts in Air Padang District.*
 2. *Air Padang District is a district consisting of 10 definitive villages. The capital of Air Padang District is located in Kembang Manis Village.*
 3. *Air Padang District has many plains in its topography, some of which are on the edge of hills which border Padang Jaya District and Batik Nau District. Like Indonesia in general, Air Padang District has a tropical climate with quite high rainfall throughout the year, namely around 1,000 – 2,000 mm per year with fairly even variations every month.*
 4. *The vegetation that grows in the Air Padang sub-district area is very diverse, various types of fruit such as salak, durian, mango, rambutan, papaya, banana, and various plantation crops such as rubber, coffee, palm oil and cocoa, as well as various types of biopharmaceutical plants also Village, Lubuk Pendam*

biofarmaka juga tumbuh di Kecamatan Air Padang, seperti jahe, laos, kencur, dan kunyit. Di kecamatan ini juga terdapat hutan lindung yang bertujuan untuk menjaga kelestarian alam.

grow. in Air Padang District, such as ginger, laos, galangal, and turmeric. In this sub-district there is also a protected forest which aims to preserve nature.

<https://bengkuluutarakab.bps.go.id>

ULASAN

Kecamatan Air Padang merupakan salah satu kecamatan yang terletak di Kabupaten Bengkulu Utara. Batas-batas wilayah Kecamatan Air Padang adalah:

- Sebelah Utara: Kecamatan Padang Jaya
- Sebelah Selatan: Kecamatan Air Padang
- Sebelah Timur: Kecamatan Arga Makmur
- Sebelah Barat: Kecamatan Batik Nau

Secara geografis, keseluruhan wilayah desa yang ada di Kecamatan Air Padang merupakan wilayah yang bukan merupakan pantai. Hal ini juga dikarenakan, tidak ada wilayah di Kecamatan Air Padang yang berdekatan langsung dengan pantai.

Kecamatan Air Padang memiliki 10 wilayah administratif desa. Dengan luas keseluruhan berdasarkan data BPMPD Kabupaten Bengkulu Utara adalah 162,75 km².

Desa yang memiliki jarak tempuh terjauh menuju kantor kecamatan adalah Desa Lubuk Mumpo, kemudian Desa Dusun Balam.

DESCRIPTION

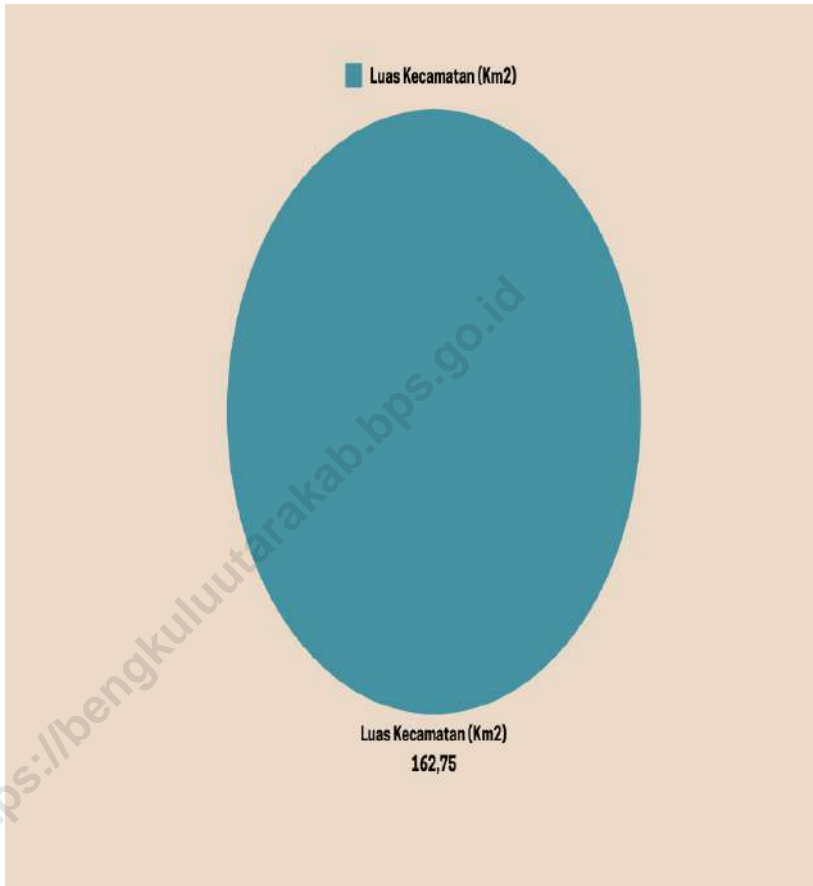
Air Padang Subdistrict is one of the sub-districts located in North Bengkulu Regency. The boundaries of Air Padang Subdistrict are:

- North: Padang Jaya Subdistrict
- South: Air Padang Subdistrict
- East: Arga Makmur Subdistrict
- West: Batik Nau Subdistrict

Geographically, the entire village area in Air Padang Subdistrict is an area that is not a beach. This is also because there are no areas in Air Padang Subdistrict that are directly adjacent to the beach.

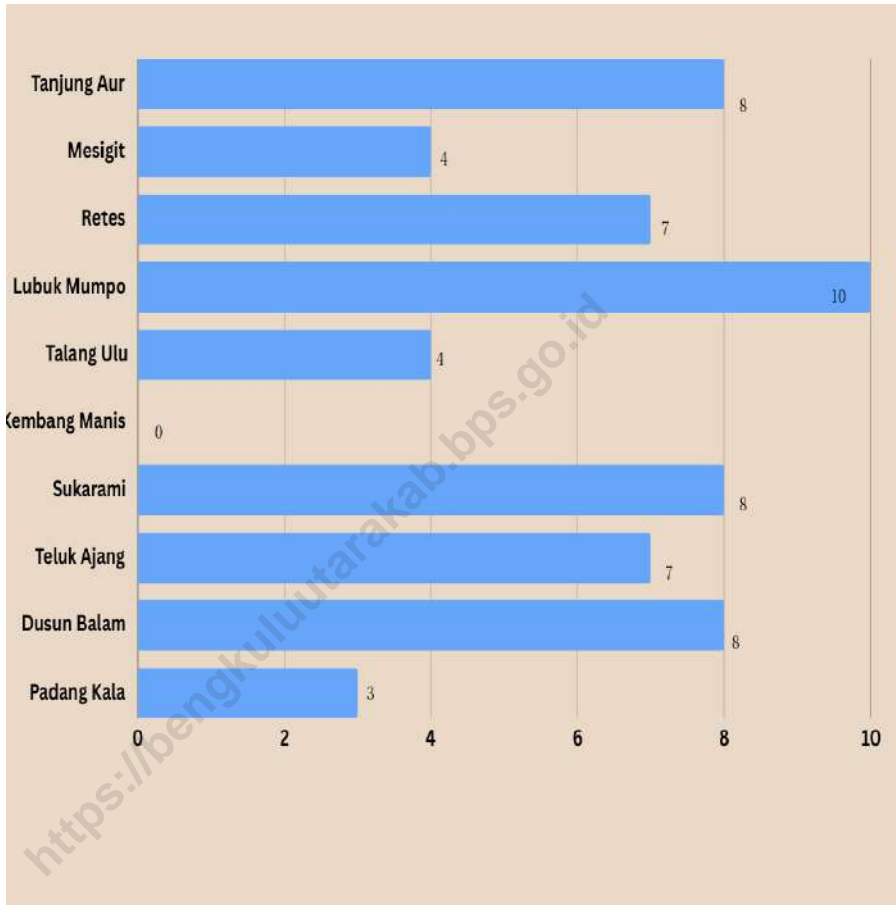
Air Padang Subdistrict has 10 village administrative areas. The total area based on BPMPD data for North Bengkulu Regency is 162.75 km².

The village with the furthest distance to the sub-district office is Lubuk Mumpo Village, then Dusun Balam Village.



Sumber/Source : Kecamatan Air Padang/Air Padang District

Gambar 1.1 **Luas Kecamatan Air Padang (Km²), 2023**
Figures **Total Area Air Padang District (Km²), 2023**



Sumber/Source: Kecamatan Air Padang/Air Padang District

Gambar
Figures 1.2

Jarak ke Ibukota Kecamatan Menurut Desa/Kelurahan di Kecamatan Air Padang (km), 2023
Distance to the District Capital by Village/Kelurahan in Air Padang District (km), 2023

Tabel 1.1
Table

Luas Daerah Menurut Desa/Kelurahan di Kecamatan Air Padang, 2023
Total Area by Villages/Kelurahan in Air Padang District, 2023

Desa/Kelurahan Village/Kelurahan	Luas Total Area (km²/sq.km)	Persentase terhadap Luas Kecamatan Percentage to District Area
(1)	(2)	(3)
Tanjung Aur	N/A	N/A
Mesigit	N/A	N/A
Retes	N/A	N/A
Lubuk Mumpo	N/A	N/A
Talang Ulu	N/A	N/A
Kembang Manis	N/A	N/A
Sukarami	N/A	N/A
Teluk Ajang	N/A	N/A
Dusun Balam	N/A	N/A
Padang Kala	N/A	N/A
Air Padang	162,75	100,00

Catatan/Note: ...

Sumber/Source: Kecamatan Air Padang/Air Padang District

Tabel 1.2
Table

Jarak ke Ibukota Kecamatan dan Ibukota Kabupaten/Kota Menurut Desa/Kelurahan di Kecamatan Air Padang (km), 2023
Distance to the District Capital and Regency/Municipal Capital by Villages/Kelurahan in Air Padang District (km),

Desa/Kelurahan Village/Kelurahan	Jarak ke Ibukota Kecamatan Distance to District Capital	Jarak ke Ibukota Kabupaten/ Kota Distance to Regency/Municipal Capital
(1)	(2)	(3)
Tanjung Aur	6	N/A
Mesigit	6	N/A
Retes	6	N/A
Lubuk Mumpo	15	N/A
Talang Ulu	6	N/A
Kembang Manis	2,5	N/A
Sukarami	7	N/A
Teluk Ajang	6	N/A
Dusun Balam	8	N/A
Padang Kala	3	N/A

Catatan/Note: ...
Sumber/Source: Kecamatan Air Padang/Air Padang District

<https://bengkuluutarakab.bps.go.id>

02

**PEMERINTAHAN
GOVERNMENT**

<https://bengkuluutarakab.bps.go.id>



PENJELASAN TEKNIS

1. Satuan lingkungan setempat (SLS) adalah satuan lingkungan di bawah desa/kelurahan. Istilah SLS bisa berbeda antar daerah, seperti rukun tetangga (RT), rukun warga (RW), dusun atau lingkungan. Batas SLS bisa berupa batas alam/buatan, tetapi ada juga yang hanya berupa dinding rumah atau tanah kosong.
2. Desa atau yang disebut dengan namalainyangselanjutnyadisebut desa adalah kesatuan masyarakat hukum yang memiliki batas-batas wilayah yang berwenang untuk mengatur dan mengurus kepentingan masyarakat setempat, berdasarkan asal-usul dan adat istiadat setempat yang diakui dan dihormati dalam sistem Pemerintahan Negara Kesatuan Republik Indonesia.
3. Unit Permukiman Transmigrasi (UPT) adalah satuan permukiman transmigrasi yang berfungsi sebagai tempat tinggal dan tempat usaha transmigran yang sejak awal direncanakan untuk membentuk suatu desa atau bergabung dengan desa setempat. Organisasi UPT merupakan kelembagaan yang bersifat sementara dibentuk sekurang kurangnya 2 bulan sebelum transmigran ditempatkan

TECHNICAL NOTES

1. *Local environmental units (SLS) are environmental units below the village/kelurahan. The term SLS can differ between regions, such as neighborhood association (RT), community association (RW), hamlet or neighborhood. SLS boundaries can be natural/artificial boundaries, but some are just house walls or empty land.*
2. *A village or what is referred to by another name, hereinafter referred to as a village, is a legal community unit that has territorial boundaries and is authorized to regulate and manage the interests of the local community, based on local origins and customs that are recognized and respected in the Government system of the Unitary State of the Republic of Indonesia. .*
3. *Transmigration Settlement Unit (UPT) is a transmigration settlement unit that functions as a residence and place of business for transmigrants who from the start were planned to form a village or join a local village. The UPT organization is a temporary institution formed at least 2 months before the transmigrants are placed and a maximum of 5 years.*

dan paling lama 5 tahun.

4. Satuan Permukiman Transmigrasi (SPT) adalah satuan permukiman potensial yang ditetapkan sebagai permukiman transmigrasi untuk mendukung pusat pertumbuhan ekonomi pada wilayah yang sudah ada atau sedang berkembang sesuai dengan rencana tata ruang wilayah.
 5. Nagari adalah kesatuan masyarakat hukum adat yang memiliki batas-batas wilayah tertentu, dan berwenang untuk mengatur dan mengurus kepentingan masyarakat setempat berdasarkan filosofi adat Minangkabau (Adat Basandi Syarak, Syarak Basandi Kitabullah dan atau berdasarkan asal-usul dan adat-istiadat setempat dalam wilayah Provinsi Sumatera Barat (Peraturan Pemerintah Nomor 72 Tahun 2005). Satu nagari terdiri dari beberapa jorong/korong. Orang yang memimpin jorong/korong disebut sebagai Kepala Jorong atau Wali Korong.
4. *Transmigration Settlement Units (SPT) are potential settlement units designated as transmigration settlements to support economic growth centers in existing or developing areas in accordance with regional spatial planning plans.*
 5. *Nagari is a customary legal community unit that has certain territorial boundaries, and has the authority to regulate and manage the interests of the local community based on the Minangkabau traditional philosophy (Adat Basandi Syarak, Syarak Basandi Kitabullah and/or based on local origins and customs within the territory of Sumatra Province West (Government Regulation Number 72 of 2005). One nagari consists of several jorong/korong. The person who leads the jorong/korong is called the Head of Jorong or Wali Korong.*

ULASAN

Kecamatan Air Padang memiliki 10 desa definitif. Total SLS terkecil di bawah wilayah administrasi desa di Kecamatan Air Padang adalah 23 Dusun. Dimana Desa Sukarami, Teluk Ajang, Dusun Balam, dan Padang Kala memiliki jumlah Dusun terbanyak, yaitu 3 Dusun. Sedangkan, sebagian besar desa di Kecamatan Air Padang memiliki 2 Dusun. Namun, di Desa Talang Ulu, hanya terdapat 1 Dusun di bawah administrasi desanya.

Semua desa di Kecamatan Air Padang hanya memiliki Dusun di bawah wilayah administrasi desa, tidak ada yang terdiri dari Rukun Tetangga (RT).

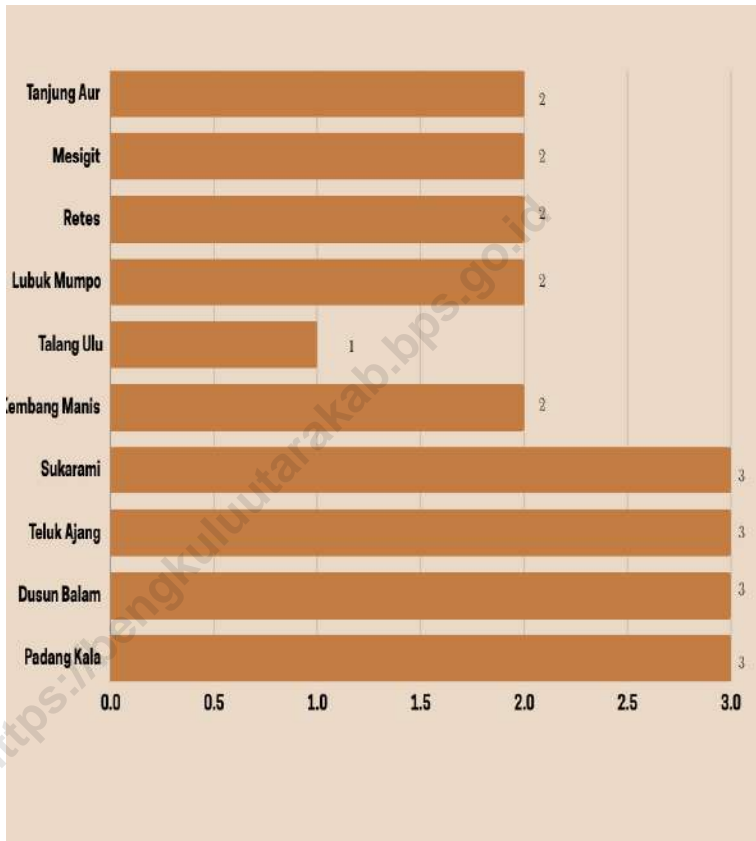
Pada Pemerintah Daerah (Pemda) Kecamatan Air Padang, terdapat 17 orang Pegawai Negeri Sipil atau PNS, diantaranya 11 orang laki-laki dan 6 orang perempuan. Apabila dilihat dari segi pendidikannya, seluruh PNS Kecamatan Air Padang memiliki tingkat pendidikan SMA ke atas.

DESCRIPTION

Air Padang Subdistrict has 10 definitive villages. The smallest total SLS under the village administration area in Air Padang Subdistrict is 23 hamlets. Where the villages of Sukarami, Teluk Ajang, Dusun Balam and Padang Kala have the largest number of hamlets, namely 3 hamlets. Meanwhile, most villages in Air Padang Subdistrict have 2 Hamlets. However, in Talang Ulu Village, there is only 1 dusun under the village administration.

All villages in Air Padang Subdistrict only have dusun, under the village administration area, none of which consist of a Neighborhood Association (RT).

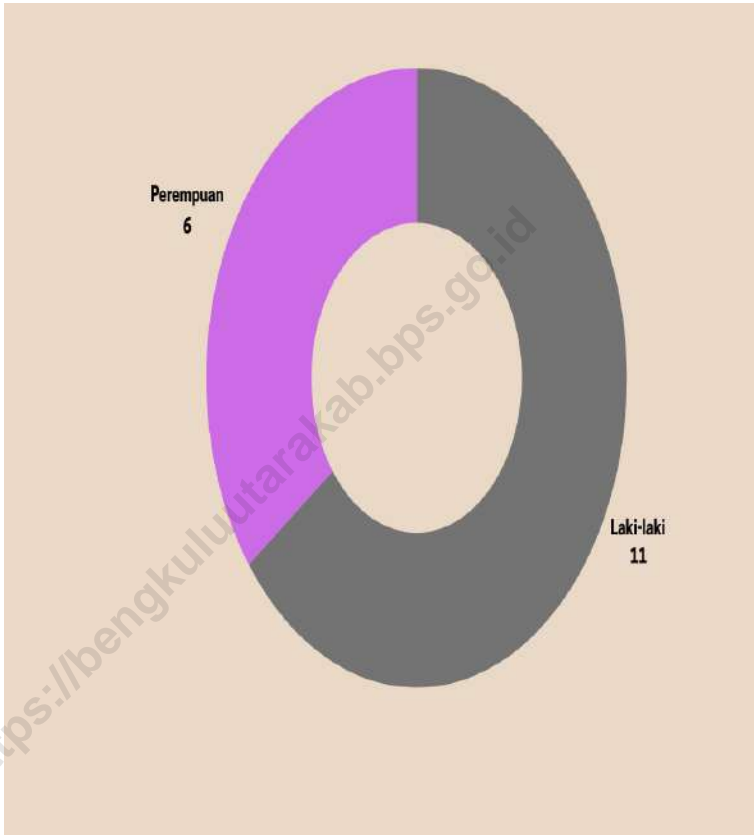
In the Regional Government (Pemda) of Air Padang Subdistrict, there are 17 Civil Servants or PNS, of whom 11 are men and 6 woman. When viewed in terms of education, all civil servants in Air Padang Subdistrict have a high school education level or above.



Sumber/Source : Kecamatan Air Padang/Air Padang District

Gambar 2.1
Figures

Jumlah Dusun Menurut Desa/Kelurahan di Kecamatan Air Padang, 2023
Number of Dusun by Villages/Kelurahan in Air Padang, 2023



Sumber/Source : Kecamatan Air Padang/Air Padang District

Gambar 2.2
Figures

Jumlah Pegawai Negeri Sipil Menurut Pemerintah Daerah dan Jenis Kelamin, 2023
Number of Civil Servants by Local Government and Sex, 2023

2.1 WILAYAH ADMINISTRATIF ADMINISTRATIVE AREA

Tabel 2.1.1 Jumlah Dusun dan Rukun Tetangga (RT) Menurut Desa/
Table Kelurahan di Kecamatan Air Padang, 2023
*Number of Dusun and Rukun Tetangga by Villages'/
Kelurahan in Air Padang District, 2023*

Desa/Kelurahan Village/Kelurahan	Dusun	Rukun Tetangga (RT)
(1)	(2)	(3)
Tanjung Aur	2	-
Mesigit	2	-
Retes	2	-
Lubuk Mumpo	2	-
Talang Ulu	1	-
Kembang Manis	2	-
Sukarami	3	-
Teluk Ajang	3	-
Dusun Balam	3	-
Padang Kala	3	-
Air Padang	23	-

Catatan/Note: ...

Sumber/Source: Kecamatan Air Padang/Air Padang District

2.2 SUMBER DAYA MANUSIA HUMAN RESOURCES

Tabel 2.2.1 Jumlah Pegawai Negeri Sipil Menurut Pemerintah Daerah dan Jenis Kelamin di Kecamatan Air Padang, 2023
Table *Number of Civil Servants by Local Government and Sex in Air Padang District, 2023*

Pemerintah Daerah <i>Local Government</i>	Laki-Laki <i>Male</i>	Perempuan <i>Female</i>	Jumlah <i>Total</i>
(1)	(2)	(3)	(4)
Pemerintah Daerah Kecamatan Air Padang <i>Air Padang District Government</i>	11	6	17
Pemerintah Daerah Desa Tanjung Aur <i>Tanjung Aur Village Government</i>	-	-	-
Pemerintah Daerah Desa Mesigit <i>Mesigit Village Government</i>	-	-	-
Pemerintah Daerah Desa Retes <i>Retes Village Government</i>	-	-	-
Pemerintah Daerah Desa Lubuk Mumpo <i>Lubuk Mumpo Village Government</i>	-	-	-
Pemerintah Daerah Desa Talang Ulu <i>Talang Ulu Village Government</i>	-	-	-
Pemerintah Daerah Desa Kembang Manis <i>Kembang Manis Village Government</i>	-	-	-
Pemerintah Daerah Desa Sukarami <i>Sukarami Village Government</i>	-	-	-
Pemerintah Daerah Desa Teluk Ajang <i>Teluk Ajang Village Government</i>	-	-	-
Pemerintah Daerah Desa Dusun Balam <i>Dusun Balam Village Government</i>	-	-	-
Pemerintah Daerah Desa Padang Kala <i>Padang Sepan Village Government</i>	-	-	-

Catatan/Note: ...

Sumber/Source: Kecamatan Air Padang/Air Padang District

Tabel 2.2.2
Table

**Jumlah Pegawai Negeri Sipil Pemerintah Daerah
Kecamatan Air Padang Menurut Tingkat Pendidikan dan
Jenis Kelamin, 2023**
*Number of Civil Servants of Air Padang District Government
by Educational Level and Sex, 2023*

Tingkat Pendidikan <i>Educational Level</i>	Laki-Laki <i>Male</i>	Perempuan <i>Female</i>	Jumlah <i>Total</i>
(1)	(2)	(3)	(4)
Sekolah Dasar (SD) <i>Primary School</i>	-	-	-
SMP/Sederajat <i>Junior High School</i>	7	-	7
SMA/Sederajat <i>Senior High School</i>	-	-	-
Diploma I/Akta I <i>Diploma I/Akta I</i>	-	-	-
Diploma II/Akta II <i>Diploma II/Akta II</i>	-	-	-
Diploma III/Akta III <i>Diploma III/Akta III</i>	-	-	-
Diploma IV/Akta IV <i>Diploma IV/Akta IV</i>	-	-	-
S1/Sarjana <i>Under Graduate/Bachelor</i>	5	5	10
S2/Pasca Sarjana <i>Graduate</i>	-	-	-
S3/Doktor/Ph.D <i>Post Graduate</i>	-	-	-
Jumlah/Total	12	5	17

Catatan/Note: ...

Sumber/Source: Kecamatan Air Padang/Air Padang District

03

**PENDUDUK
POPULATION**

<https://bengkuluutarakab.bps.go.id>



PENJELASAN TEKNIS**TECHNICAL NOTES**

1. Sumber utama data kependudukan adalah sensus penduduk yang dilaksanakan sepuluh tahun sekali. Sensus penduduk telah dilaksanakan sebanyak tujuh kali sejak Indonesia merdeka yaitu tahun 1961, 1971, 1980, 1990, 2000, 2010, dan 2020.
 2. Pada sensus penduduk, pencacahan dilakukan terhadap seluruh penduduk yang berdomisili di wilayah teritorial Indonesia termasuk warga negara asing kecuali anggota korps diplomatik negara sahabat beserta keluarganya.
 3. Penduduk Kabupaten Bengkulu Utara adalah semua orang yang berdomisili di wilayah Bengkulu Utara selama 6 Bulan atau lebih dan atau mereka yang berdomisili kurang dari 6 bulan di Kabupaten Bengkulu Utara tetapi bertujuan menetap.
 4. Laju Pertumbuhan penduduk adalah angka yang menunjukkan persentase pertambahan penduduk dalam jangka waktu tertentu.
 5. Kepadatan penduduk adalah rasio banyaknya penduduk per kilometer persegi.
1. *The main source of population data is the population census which is conducted every ten years. The population census has been conducted six times since Indonesia's independence, namely in 1961, 1971, 1980, 1990, 2000 and 2010.*
 2. *In the population census, the enumeration is carried out on all residents who are domiciled in the territory of Indonesia, including foreign nationals, except for members of the diplomatic corps of friendly countries and their families.*
 3. *Residents of North Bengkulu Regency are all people who live in North Bengkulu Regency for 6 months or more and or those who live less than 6 months in North Bengkulu Regency but aim to settle down.*
 4. *Population growth rate is a number that shows the percentage of population growth in a certain period of time.*
 5. *Population density is the ratio of the number of people per square kilometer.*

6. Rasio jenis kelamin adalah perbandingan antara penduduk laki-laki dan penduduk perempuan pada suatu wilayah dan waktu tertentu. Biasanya dinyatakan dengan banyaknya penduduk laki-laki untuk 100 penduduk perempuan.
 7. Distribusi penduduk adalah pola persebaran penduduk di suatu wilayah, baik berdasarkan batas-batas geografis maupun berdasarkan batas-batas administrasi pemerintahan.
 8. Komposisi penduduk adalah pola persebaran penduduk menurut karakteristiknya, contoh: penduduk menurut kelompok umur, penduduk menurut jenis kelamin.
 9. Rumah tangga adalah seseorang atau sekelompok orang yang mendiami sebagian atau seluruh bangunan fisik/sensus dan biasanya tinggal bersama serta pengelolaan makan dari satu dapur. yang dimaksud makan dari satu dapur adalah jika pengurusan kebutuhan sehari-harinya dikelola bersama-sama menjadi satu.
 10. Anggota rumah tangga adalah semua orang yang biasanya bertempat tinggal di suatu rumah tangga , baik yang berada di rumah tangga pada waktu pencacahan maupun yang sementara tidak ada.
6. *The sex ratio is the ratio between the male population and the female population in a certain area and time. Usually expressed as the number of male residents for 100 female residents.*
 7. *Population distribution is the pattern of population distribution in an area, either based on geographical boundaries or based on government administrative boundaries.*
 8. *Population composition is the pattern of population distribution according to its characteristics, for example: population by age group, population by gender.*
 9. *A household is a person or group of people who inhabit part or all of a physical/census building and usually live together and manage meals from one kitchen. What is meant by eating from one kitchen is if the management of daily needs is managed together into one.*
 10. *Household members are all people who usually reside in a household, either those who are in the household at the time of enumeration or who are temporarily absent.*

ULASAN

Penduduk Kecamatan Air Padang, berdasarkan data yang bersumber dari Dinas Kependudukan dan Pencatatan Sipil Kabupaten Bengkulu Utara, berjumlah 6.781 orang, dimana 3.415 berjenis kelamin laki-laki dan 3.366 berjenis kelamin perempuan. Persentase penduduk terbesar berada di Desa Padang Kala dengan angka 21,3 dari total jumlah penduduk di Kecamatan Air Padang.

Rasio jenis kelamin atau perbandingan antara jumlah penduduk laki-laki dan perempuan adalah 101,4. Angka ini menunjukkan bahwa setiap 100 penduduk perempuan terdapat 100-101 penduduk laki-laki di Kecamatan Air Padang.

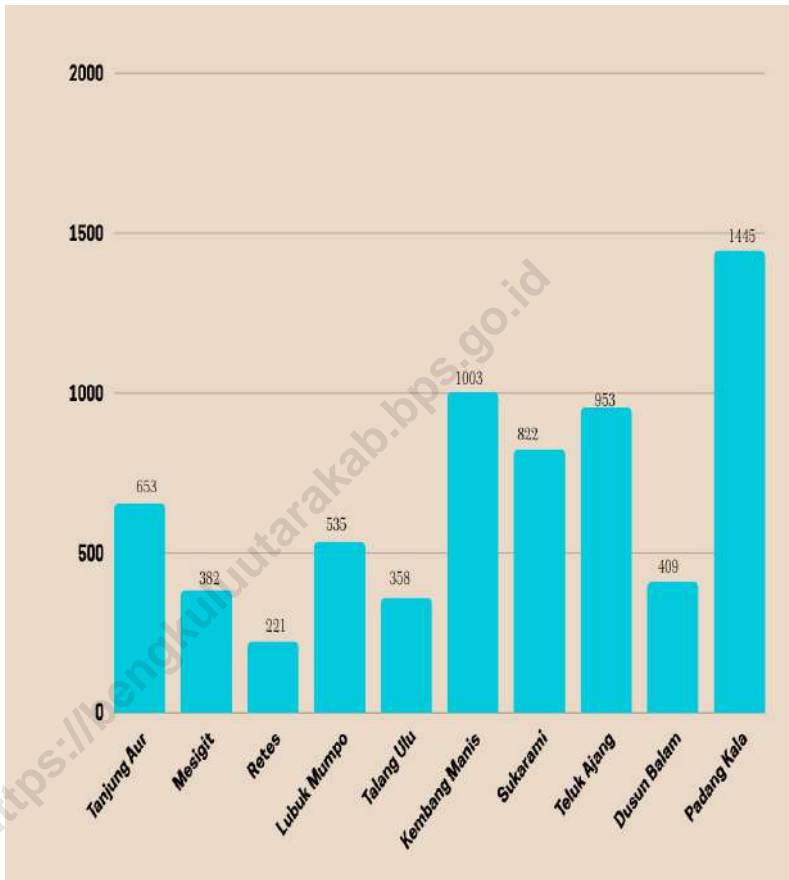
Kepadatan penduduk di Kecamatan Air Padang mencapai 41 jiwa/Km².

DESCRIPTION

The population of Air Padang Subdistrict, based on data sourced from the Population and Civil Registration Service of North Bengkulu Regency, is 6,781 people, of which 3,415 are male and 3,366 are female. The largest percentage of population is in Padang Kala Village with 21.3 of the total population in Air Padang Subdistrict.

The sex ratio or ratio between the number of male and female residents is 101.4. This figure shows that for every 100 female residents there are 100-101 male residents in Air Padang Subdistrict.

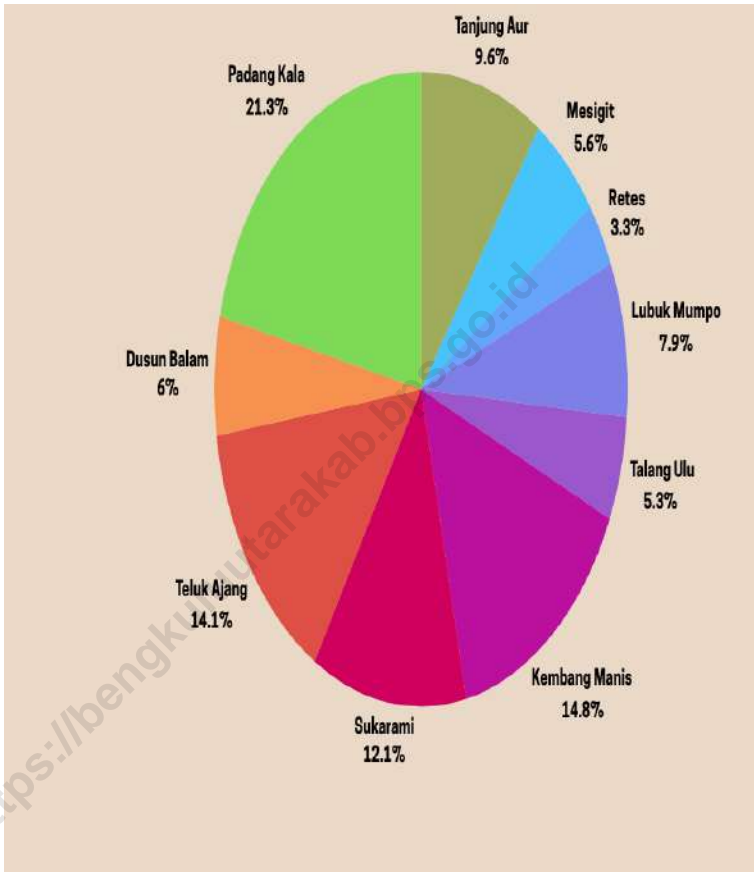
Population density in Air Padang Subdistrict reaches 41 people/Km².



Sumber/Source : Dinas Kependudukan dan Pencatatan Sipil Kabupaten Bengkulu Utara/Departement of Population and Civil Registration

Gambar 3.1
Figures

Jumlah Penduduk menurut Desa di Kecamatan Air Padang, 2023
Total Population by Villages/Kelurahan in Air Padang District, 2023



Sumber/Source : Dinas Kependudukan dan Pencatatan Sipil Kabupaten Bengkulu Utara/Departement of Population and Civil Registration

Gambar 3.2
Figures

Persentase penduduk menurut Desa/Kelurahan di Kecamatan Air Padang, 2023
Percentage Distribution of Population by Villages/ Kelurahan in Air Padang Subdistrict, 2023

Tabel 3.1 Penduduk, Distribusi Persentase Penduduk, Kepadatan Penduduk, Rasio Jenis Kelamin Penduduk Menurut Desa/ Kelurahan di Kecamatan Air Padang, 2023
Population, Percentage Distribution of Population, Population Density, and Population Sex Ratio by Villages/ Kelurahan in Air Padang District, 2023

Desa/Kelurahan Village/Kelurahan	Penduduk/Population		
	Laki-Laki/Male	Perempuan/Female	Jumlah/Total
(1)	(2)	(3)	(4)
Tanjung Aur	338	315	653
Mesigit	194	188	382
Retes	106	115	221
Lubuk Mumpo	269	266	535
Talang Ulu	184	174	358
Kembang Manis	521	482	1.003
Sukarami	420	402	822
Teluk Ajang	472	481	953
Dusun Balam	202	207	409
Padang Kala	709	736	1445
Air Padang	3.415	3.366	6.781

Lanjutan Tabel/*Continued Table 3.1*

Desa/Kelurahan Village/Kelurahan	Persentase Penduduk Percentage of Total Population	Kepadatan Penduduk (per km²) Population Density per sq.km	Rasio Jenis Kelamin Penduduk Population Sex Ratio
(1)	(5)	(6)	(7)
Tanjung Aur	9,6	N/A	107,3
Mesigit	5,6	N/A	103,1
Retes	3,3	N/A	92,1
Lubuk Mumpo	7,9	N/A	101,1
Talang Ulu	5,3	N/A	105,7
Kembang Manis	14,8	N/A	108,0
Sukarami	12,1	N/A	104,4
Teluk Ajang	14,1	N/A	98,1
Dusun Balam	6,0	N/A	97,5
Padang Kala	21,3	N/A	96,3
Air Padang	100,0	41	101,4

Catatan/*Note*: ...Sumber/*Source*: Dinas Kependudukan dan Pencatatan Sipil Kabupaten Bengkulu Utara/*Departement of Population and Civil Registration*

Tabel 3.2
Table

Jumlah Penduduk Menurut Kelompok Umur dan Jenis Kelamin di Kecamatan Air Padang, 2023
Population by Age Groups and Sex in Air Padang District, 2023

Kelompok Umur Age Groups	Jenis Kelamin/Sex		
	Laki-Laki Male	Perempuan Female	Jumlah Total
(1)	(2)	(3)	(4)
0-4	N/A	N/A	N/A
5-9	N/A	N/A	N/A
10-14	N/A	N/A	N/A
15-19	N/A	N/A	N/A
20-24	N/A	N/A	N/A
25-29	N/A	N/A	N/A
30-34	N/A	N/A	N/A
35-39	N/A	N/A	N/A
40-44	N/A	N/A	N/A
45-49	N/A	N/A	N/A
50-54	N/A	N/A	N/A
55-59	N/A	N/A	N/A
60-64	N/A	N/A	N/A
65-69	N/A	N/A	N/A
70-74	N/A	N/A	N/A
75+	N/A	N/A	N/A
Air Padang	3.415	3.366	6.781

Catatan/Note: ...

Sumber/Source: Dinas Kependudukan dan Pencatatan Sipil Kabupaten Bengkulu Utara/Departement of Population and Civil Registration

04

SOSIAL DAN KESEJAHTERAAN RAKYAT ***SOCIAL AND WELFARE***

<https://bengkuluutarakab.bps.go.id>



PENJELASAN TEKNIS

1. Lembaga pendidikan adalah lembaga yang menghasilkan siswa yang lulus dan diakui/disahkan oleh Kementerian Pendidikan dan Kebudayaan yang dibuktikan dengan sertifikat/ijazah. Banyak lembaga kursus keterampilan yang menyebutkan bahwa lulusan kursusnya setara dengan diploma padahal belum tentu diakui oleh Kemendikbud sebagai diploma.
2. Gizi buruk adalah suatu keadaan kekurangan konsumsi zat gizi yang disebabkan oleh rendahnya konsumsi energi protein dalam makanan sehari-hari, yang ditandai dengan berat dan tinggi badan tidak sesuai umur (dibawah rata-rata) dan harus ditetapkan oleh tenaga medis. Busung lapar termasuk salah satu bentuk gizi buruk. Secara klinis, status gizi buruk meliputi tiga tipe, yaitu marasmus, kwashiorkor, dan marasmus-kwashiorkor.
3. Marasmus merupakan salah satu bentuk gizi buruk yang paling sering ditemukan pada balita. Hal ini merupakan hasil akhir dari tingkat keparahan gizi buruk. Gejala marasmus antara lain anak tampak kurus, rambut tipis dan jarang, kulit keriput yang disebabkan oleh lemak di bawah kulit yang berkurang, muka

TECHNICAL NOTES

1. *Educational institutions are institutions that produce students who graduate and are recognized/authorized by the Ministry of Education and Culture as evidenced by certificates/diplomas. Many skills course institutions state that their course graduates are equivalent to a diploma even though it is not necessarily recognized by the Ministry of Education and Culture as a diploma.*
2. *Malnutrition is a condition of lack of consumption of nutrients caused by low consumption of protein energy in the daily diet, which is characterized by weight and height that is not according to age (below average) and must be determined by medical personnel. Hunger is one form of malnutrition. Clinically, poor nutritional status includes three types, namely marasmus, kwashiorkor, and marasmus-kwashiorkor.*
3. *Marasmus is one of the most common forms of malnutrition in toddlers. This is the end result of the severity of malnutrition. Symptoms of marasmus include a child who looks thin, hair is thin and sparse, wrinkled skin caused by reduced fat under the skin, a face like an old person (wrinkled), a crybaby and fussy toddler even after eating, and*

seperti orang tua (berkerut), balita cengeng dan rewel meskipun setelah makan, dan iga gambang.

4. Kwashiorkor adalah suatu bentuk malnutrisi protein yang berat disebabkan oleh asupan karbohidrat yang normal atau tinggi dan asupan protein yang inadequate. Seperti marasmus, kwashiorkor juga merupakan hasil akhir dari tingkat keparahan gizi buruk. Tanda khas kwashiorkor antara lain pertumbuhan terganggu, perubahan mental, pada sebagian besar penderita ditemukan oedema (sembab) baik ringan maupun berat, gejala gastrointestinal, rambut kepala mudah dicabut, kulit penderita biasanya kering dengan menunjukkan garis-garis kulit yang lebih mendalam dan lebar, sering ditemukan hiper pigmentasi dan persikan kulit, pembesaran hati, anemia ringan, serta pada biopsi hati ditemukan perlemakan.
5. Marasmus-kwashiorkor, gejala klinisnya merupakan campuran dari beberapa gejala klinis antara marasmus dan kwashiorkor.

xylophone ribs.

4. *Kwashiorkor is a form of severe protein malnutrition caused by normal or high carbohydrate intake and inadequate protein intake. Like marasmus, kwashiorkor is also an end result of the severity of malnutrition. Typical signs of kwashiorkor include impaired growth, mental changes, in most patients, mild or severe edema (swelling) is found, gastrointestinal symptoms, scalp hair is easily pulled out, the patient's skin is usually dry, showing deeper and wider skin lines, often found hyper pigmentation and peach skin, enlarged liver, mild anemia, and fatty liver biopsy was found. enim ad minim veniam, quis nostrud exerci tation ullamcorper suscipit lobortis nisl ut aliquip ex ea commodo consequat.*
5. *Marasmus-kwashiorkor, clinical symptoms are a mixture of several clinical symptoms between marasmus and kwashiorkor.*

ULASAN

Ketersediaan sarana pendidikan di Kecamatan Air Padang, cukup tersedia. Mulai dari Sekolah Dasar hingga Sekolah Menengah Atas. Yang cukup memenuhi hingga wajib belajar 12 tahun. Total seluruh sekolah berjumlah 11, dimana SD 8 sekolah, SMP berjumlah 2, SMA berjumlah 1. Secara umum, akses untuk mencapai fasilitas pendidikan tersebut mudah untuk setiap desa di Kecamatan Air Padang.

Pada tahun 2023, di Kecamatan Air Padang fasilitas kesehatan di Kecamatan Air Padang masih kurang baik. Hal ini disebabkan karena kurangnya fasilitas yang tersedia dan sulitnya akses di beberapa desa. Namun, untuk akses menuju puskesmas dan puskesmas pembantu bisa dikatakan relatif mudah.

Sebagian besar keluarga di Kecamatan Air Padang menggunakan air leding sebagai sumber minum keluarganya. Dan secara keseluruhan desa di Kecamatan Air Padang sudah menggunakan listrik sebagai sumber penerangan.

Secara umum di Kecamatan Air Padang, pada tahun 2023 tidak pernah terjadi bencana alam dan terkena dampak bencana alam maupun korban jiwa akibat bencana alam.

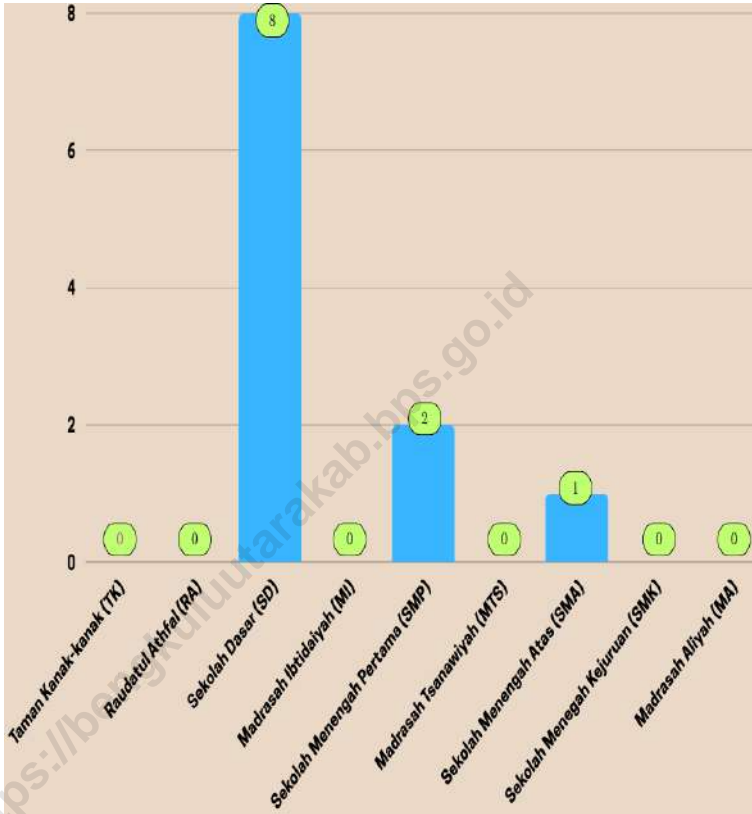
DESCRIPTION

The availability of educational facilities in Air Padang Subdistrict is quite available. Starting from Elementary School to High School. Which is enough to fulfill up to 12 years of compulsory education. There are a total of 11 schools, of which there are 8 elementary schools, 2 middle schools, 1 high school. In general, access to educational facilities is easy for every village in Air Padang Subdistrict.

In 2023, in Air Padang Subdistrict, health facilities in Air Padang Subdistrict will still be poor. This is due to the lack of available facilities and difficulty of access in several villages. However, access to the community health center and supporting community health centers can be said to be relatively easy.

Most families in Air Padang Subdistrict use tap water as their family's drinking source. And overall villages in Air Padang Subdistrict already use electricity as a source of lighting.

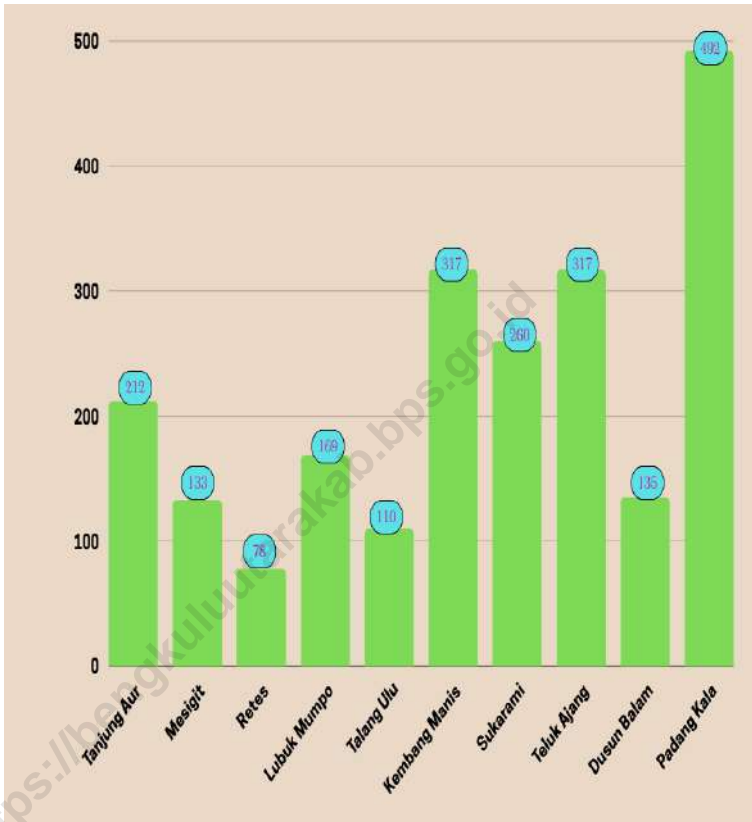
In general, in Air Padang Subdistrict, in 2023 there were no natural disasters and there were no natural disasters or casualties due to natural disasters. are a basic need of the community.



Sumber/Source : Kecamatan Air Padang/Air Padang District

Gambar 4.1
Figures

Jumlah Sekolah Menurut Tingkat Pendidikan di Kecamatan Air Padang, 2023/2024
Number of Schools by Educational Level in Air Padang Subdistrict, 2023/2024



Sumber/Source : Kecamatan Air Padang/Air Padang District

Gambar 4.2
Figures

Banyaknya Keluarga Menurut Desa/Kelurahan dan Jenis Pengguna Listrik di Kecamatan Air Padang, 2023
Number of Family by Villages/Kelurahan and Type of Electricity Consumer in Air Padang District, 2023

4.1 PENDIDIKAN EDUCATION

Tabel 4.1.1 Jumlah Sekolah Menurut Tingkat Pendidikan di Kecamatan Air Padang, 2023/2024
Table *Number of Schools by Educational Level in Air Padang District, 2023/2024*

Tingkat Pendidikan Educational Level	Negeri/Public	Swasta/Private	Jumlah/Total
(1)	(2)	(3)	(4)
Taman Kanak-Kanak (TK) ¹ <i>Kindergarten¹</i>	–	–	–
Raudatul Athfal (RA) ² <i>Raudatul Athfal (RA)²</i>	– ³	–	–
Sekolah Dasar (SD) ⁴ <i>Elementary Schools⁴</i>	8	–	8
Madrasah Ibtidaiyah (MI) ² <i>Madrasah Ibtidaiyah (MI)²</i>	–	–	–
Sekolah Menengah Pertama (SMP) ⁴ <i>Junior High Schools⁴</i>	2	–	2
Madrasah Tsanawiyah (MTs) ² <i>Madrasah Tsanawiyah (MTs)²</i>	–	–	–
Sekolah Menengah Atas (SMA) ⁴ <i>Senior High Schools⁴</i>	1	–	1
Sekolah Menengah Kejuruan (SMK) ⁴ <i>Vocational High Schools⁴</i>	–	–	–
Madrasah Aliyah (MA) ² <i>Madrasah Aliyah (MA)²</i>	–	–	–

Catatan/Note: ³ Seluruh Raudatul Athfal (RA) berstatus swasta/All Raudatul Athfal (RA) are private

Sumber/Source: ¹ Kementerian Pendidikan, Kebudayaan, Riset, dan Teknologi; <https://dapo.kemdikbud.go.id/sp>; data semester genap per tanggal 3 September 2024 /Ministry of Education, Culture, Research, and Technology; <https://dapo.kemdikbud.go.id/sp>; even semester data as of 3 September 2024

² Kementerian Agama, EMIS, data semester genap laporan sampai dengan 30 Juni 2024/Ministry of Religious Affairs, EMIS, odd semester report data up to 30 June 2024

⁴ Kementerian Pendidikan, Kebudayaan, Riset, dan Teknologi; Sistem Data Pokok Pendidikan; data semester ganjil laporan sampai dengan 30 November 2023/Ministry of Education, Culture, Research, and Technology; Basic Education Data System; odd semester report data up to 30 November 2023

Tabel 4.1.2
Table

Jumlah Guru Menurut Tingkat Pendidikan di Kecamatan Air Padang, 2023/2024
Number of Teachers by Educational Level in Air Padang District, 2023/2024

Tingkat Pendidikan Educational Level	Negeri/Public	Swasta/Private	Jumlah/Total
(1)	(2)	(3)	(4)
Taman Kanak-Kanak (TK) ¹ Kindergarten ¹	–	–	–
Raudatul Athfal (RA) ² Raudatul Athfal (RA) ²	– ³	–	–
Sekolah Dasar (SD) ^{4,5} Elementary Schools ^{4,5}	76	–	76
Madrasah Ibtidaiyah (MI) ² Madrasah Ibtidaiyah (MI) ²	–	–	–
Sekolah Menengah Pertama (SMP) ^{4,5} Junior High Schools ^{4,5}	26	–	26
Madrasah Tsanawiyah (MTs) ² Madrasah Tsanawiyah (MTs) ²	–	–	–
Sekolah Menengah Atas (SMA) ^{4,5} Senior High Schools ^{4,5}	11	–	11
Sekolah Menengah Kejuruan (SMK) ^{4,5} Vocational High Schools ^{4,5}	–	–	–
Madrasah Aliyah (MA) ² Madrasah Aliyah (MA) ²	–	–	–

Catatan/Note: ³ Seluruh Raudatul Athfal (RA) berstatus swasta/All Raudatul Athfal (RA) are private

⁵ Jumlah guru termasuk kepala sekolah dan guru/The total of teachers including headmaster and teacher.

Sumber/Source: ¹ Kementerian Pendidikan, Kebudayaan, Riset, dan Teknologi; <https://dapo.kemdikbud.go.id/sp>; data semester genap per tanggal 3 September 2024 /Ministry of Education, Culture, Research, and Technology; <https://dapo.kemdikbud.go.id/sp>; even semester data as of 3 September 2024

² Kementerian Agama, EMIS, data semester genap laporan sampai dengan 30 Juni 2024/Ministry of Religious Affairs, EMIS, odd semester report data up to 30 June 2024

⁴ Kementerian Pendidikan, Kebudayaan, Riset, dan Teknologi; Sistem Data Pokok Pendidikan; data semester ganjil laporan sampai dengan 30 November 2023/Ministry of Education, Culture, Research, and Technology; Basic Education Data System; odd semester report data up to 30 November 2023

Tabel 4.1.3 Jumlah Murid Menurut Tingkat Pendidikan di Kecamatan Air Padang, 2023/2024
Table Number of Pupils by Educational Level in Air Padang District, 2023/2024

Tingkat Pendidikan Educational Level	Negeri/Public	Swasta/Private	Jumlah/Total
(1)	(2)	(3)	(4)
Taman Kanak-Kanak (TK) ¹ Kindergarten ¹	101	140	241
Raudatul Athfal (RA) ² Raudatul Athfal (RA) ²	— ³	—	—
Sekolah Dasar (SD) ⁴ Elementary Schools ⁴	636	—	636
Madrasah Ibtidaiyah (MI) ² Madrasah Ibtidaiyah (MI) ²	—	—	—
Sekolah Menengah Pertama (SMP) ⁴ Junior High Schools ⁴	94	—	94
Madrasah Tsanawiyah (MTs) ² Madrasah Tsanawiyah (MTs) ²	—	—	—
Sekolah Menengah Atas (SMA) ⁴ Senior High Schools ⁴	43	—	43
Sekolah Menengah Kejuruan (SMK) ⁴ Vocational High Schools ⁴	—	—	—

Catatan/Note: ³ Seluruh Raudatul Athfal (RA) berstatus swasta/All Raudatul Athfal (RA) are private

Sumber/Source: ¹ Kementerian Pendidikan, Kebudayaan, Riset, dan Teknologi; <https://dapo.kemdikbud.go.id/sp>; data semester genap per tanggal 3 September 2024 /Ministry of Education, Culture, Research, and Technology; <https://dapo.kemdikbud.go.id/sp>; even semester data as of 3 September 2024

² Kementerian Agama, EMIS, data semester genap laporan sampai dengan 30 Juni 2024/Ministry of Religious Affairs, EMIS, odd semester report data up to 30 June 2024

⁴ Kementerian Pendidikan, Kebudayaan, Riset, dan Teknologi; Sistem Data Pokok Pendidikan; data semester ganjil laporan sampai dengan 30 November 2023/Ministry of Education, Culture, Research, and Technology; Basic Education Data System; odd semester report data up to 30 November 2023

4.2 KESEHATAN HEALTH

Tabel 4.2.1 Banyaknya Desa¹/Kelurahan yang Memiliki Sarana Kesehatan Menurut Jenis Sarana Kesehatan di Kecamatan Air Padang, 2021–2023
Number of Villages¹/Kelurahan Health Facilities by Type of Health Facilities in Air Padang District, 2021–2023

Jenis Sarana Kesehatan <i>Type of Health Facilities</i>	2021 ²	2022 ³	2023 ³
(1)	(2)	(3)	(4)
Rumah Sakit <i>Hospital</i>	-	-	-
Rumah Sakit Bersalin <i>Maternity Hospital</i>	-	-	-
Poliklinik/Balai Pengobatan <i>Polyclinic</i>	-	-	-
Puskesmas Rawat Inap <i>Public Health Center with Inpatient Care</i>	-	-	-
Puskesmas Tanpa Rawat Inap <i>Public Health Center without Inpatient Care</i>	1	3	3
Apotek <i>Pharmacy</i>	-	-	-

Catatan/Note: ¹ Desa pada tabel ini termasuk Unit Permukiman Transmigrasi (UPT) yang masih dibina oleh kementerian terkait/
Villages in this table include Transmigration Settlement Unit which is still fostered by the relevant ministries.

Sumber/Source: ² Badan Pusat Statistik, Pendataan Potensi Desa (Podes)/BPS-Statistics Indonesia, Village Potential Data Collecting

³ Kecamatan Air Padang/Air Padang District

Tabel
Table 4.2.2

**Banyaknya Warga Penderita Kekurangan Gizi Menurut
Desa/Kelurahan di Kecamatan Air Padang, 2023**
*Number of People with Malnutrition by Villages/Kelurahan
in Air Padang District, 2023*

Desa/Kelurahan Village/Kelurahan	2023
(1)	(2)
Tanjung Aur	-
Mesigit	-
Retes	-
Lubuk Mumpo	-
Talang Ulu	-
Kembang Manis	-
Sukarami	-
Teluk Ajang	-
Dusun Balam	-
Padang Kala	-
Air Padang	-

Catatan/Note: ...

Sumber/Source: Kecamatan Air Padang/Air Padang District

4.3 PERUMAHAN DAN LINGKUNGAN HOUSING AND ENVIRONMENT

Tabel 4.3.1 Banyaknya Desa¹/Kelurahan Menurut Sumber Air Minum Sebagian Besar Keluarga di Kecamatan Air Padang, 2021–2023
Table *Number of Villages¹/Kelurahan by Drinking Water Source of Majority Family in Air Padang District, 2021–2023*

Sumber Air Minum Source of Drinking Water	2021 ²	2022 ³	2023 ³
(1)	(2)	(3)	(4)
Air Kemasan Bermerk/ <i>Branded Bottled Water</i>	-	-	-
Air Isi Ulang/ <i>Refil Water</i>	-	-	-
Leding Dengan Meteran/ <i>Metered Piped Water</i>	-	-	-
Leding Tanpa Meteran/ <i>Non Metered Piped Water</i>	-	-	-
Sumur Bor atau Pompa/ <i>Artesian Well or Pumped Water</i>	-	-	-
Sumur/ <i>Well</i>	10	10	10
Mata Air/ <i>Spring</i>	-	-	-
Sungai/Danau/Kolam/ Waduk/Situ/ Embung/Bendungan/ <i>River/Lake/Pond/ Reservoir/Dam</i>	-	-	-
Air Hujan/ <i>Rainwater</i>	-	-	-
Lainnya/ <i>Others</i>	-	-	-

Catatan/*Note*: ¹Desa pada tabel ini termasuk Unit Permukiman Transmigrasi (UPT) yang masih dibina oleh kementerian terkait/
Villages in this table include Transmigration Settlement Unit which is still fostered by the relevant ministries.

Sumber/*Source*: ²Badan Pusat Statistik, Pendataan Potensi Desa (Podes)/*BPS-Statistics Indonesia, Village Potential Data Collecting*

³Kecamatan Air Padang/*Air Padang District*

Tabel 4.3.2 Banyaknya Keluarga Menurut Desa/Kelurahan dan Jenis Pengguna Listrik di Kecamatan Air Padang, 2023
Table *Number of Family by Villages/Kelurahan and Type of Electricity Consumer in Air Padang District, 2023*

Desa/Kelurahan <i>Village/Kelurahan</i>	Pengguna Listrik <i>Electricity Consumer</i>			Bukan Pengguna Listrik <i>Not Electricity Consumer</i>
	PLN <i>State Electricity Company</i>	Non-PLN <i>Non-State Electricity Company</i>	Jumlah <i>Total</i>	
(1)	(2)	(3)	(4)	(5)
Tanjung Aur	212	-	212	-
Mesigit	133	-	133	-
Retes	78	-	78	-
Lubuk Mumpo	169	-	169	-
Talang Ulu	110	-	110	-
Kembang Manis	317	-	317	-
Sukarami	260	-	260	-
Teluk Ajang	317	-	317	-
Dusun Balam	135	-	135	-
Padang Kala	492	-	492	-
Air Padang	2.223	-	2.223	-

Catatan/Note: ...

Sumber/Source: Kecamatan Air Padang/*Air Padang District*

Tabel 4.3.3
Table

**Banyaknya Desa¹/Kelurahan Menurut Sumber
Penerangan Jalan Utama Desa/Kelurahan di Kecamatan
Air Padang, 2021–2023**
*Number of Villages¹/Kelurahan by Source of Villages/
Kelurahan's Main Street Illumination in Air Padang District,
2021–2023*

Sumber Penerangan Jalan Utama <i>Source of Main Street Illumination</i>	2021 ²	2022 ³	2023 ³
(1)	(2)	(3)	(4)
Listrik Pemerintah/ <i>State Electricity</i>	-	-	5
Listrik Non-Pemerintah/ <i>Non-State Electricity</i>	-	10	5
Non Listrik/ <i>Non-Electric</i>	-	-	-

Catatan/*Note*: ¹Desa pada tabel ini termasuk Unit Permukiman Transmigrasi (UPT) yang masih dibina oleh kementerian terkait/
Villages in this table include Transmigration Settlement Unit which is still fostered by the relevant ministries.

Sumber/*Source*: ²Badan Pusat Statistik, Pendataan Potensi Desa (Podes)/*BPS-Statistics Indonesia, Village Potential Data Collecting*

³Kecamatan Air Padang/*Air Padang District*

Tabel
Table 4.3.4

Banyaknya Desa¹/Kelurahan Menurut Penggunaan Fasilitas Tempat Buang Air Besar Sebagian Besar Keluarga di Kecamatan Air Padang, 2021–2023
Number of Villages¹/Kelurahan by Toilet Facility Used by Majority Family in Air Padang District, 2021–2023

Fasilitas Tempat Buang Air Besar <i>Toilet Facility</i>	2021 ²	2022 ³	2023 ³
(1)	(2)	(3)	(4)
Jamban/Toilet			
Sendiri/Private	10	10	10
Bersama/Shared	-	-	-
Umum/Public	-	-	-
Bukan Jamban/Non-Toilet	-	-	-
Jumlah/Total	10	10	10

Catatan/Note: ¹Desa pada tabel ini termasuk Unit Permukiman Transmigrasi (UPT) yang masih dibina oleh kementerian terkait/
Villages in this table include Transmigration Settlement Unit which is still fostered by the relevant ministries.

Sumber/Source: ²Badan Pusat Statistik, Pendataan Potensi Desa (Podes)/BPS-Statistics Indonesia, Village Potential Data Collecting

³Kecamatan Air Padang/Air Padang District

Tabel 4.3.5
Table

Banyaknya Desa/Kelurahan Menurut Jenis Bahan Bakar untuk Memasak yang Digunakan Sebagian Besar Keluarga di Kecamatan Air Padang, 2023
Number of Villages/Kelurahan by Type of Cooking Fuel Used by Majority Family in Air Padang District, 2023

Jenis Bahan Bakar untuk Memasak <i>Type of Cooking Fuel</i>	2023
(1)	(2)
Listrik/ <i>Electric</i>	-
Elpiji 5,5 kg/ <i>Blue Gas 5.5 kg-LPG</i>	-
Elpiji 12 kg/ <i>12 kg-LPG</i>	-
Elpiji 3 kg/ <i>3 kg-LPG</i>	10
Gas Kota/ <i>City Gas</i>	-
Biogas/ <i>Biogas</i>	-
Minyak Tanah/ <i>Kerosene</i>	-
Briket/ <i>Briquettes</i>	-
Arang/ <i>Charcoal</i>	-
Kayu Bakar/ <i>Firewood</i>	-
Lainnya/ <i>Others</i>	-
Jumlah/<i>Total</i>	10

Catatan/*Note*: ...

Sumber/*Source*: Kecamatan Air Padang/*Air Padang District*

4.4 AGAMA DAN SOSIAL LAINNYA RELIGION AND OTHER SOCIAL AFFAIRS

Tabel 4.4.1 Jumlah Tempat Peribadatan Menurut Desa/Kelurahan di Kecamatan Air Padang, 2023
Table *Number of Worship Places by Villages/Kelurahan in Air Padang District, 2023*

Desa/Kelurahan Village/Kelurahan	Masjid Mosque	Mushola Pray Room	Gereja Protestan Protestant Church	Gereja Katholik Catholic Church	Pura Temple	Vihara
(1)	(2)	(3)	(4)	(5)	(6)	(7)
Tanjung Aur	1	-	-	-	-	-
Mesigit	1	-	-	-	-	-
Retes	1	-	-	-	-	-
Lubuk Mumpo	1	-	-	-	-	-
Talang Ulu	1	-	-	-	-	-
Kembang Manis	1	-	-	-	-	-
Sukarami	1	-	-	-	-	-
Teluk Ajang	1	-	-	-	-	-
Dusun Balam	1	-	-	-	-	-
Padang Kala	1	-	-	-	-	-
Air Padang	10	-	-	-	-	-

Catatan/Note: ...

Sumber/Source: Kecamatan Air Padang/Air Padang District

Tabel 4.4.2
Table

**Banyaknya Kejadian Bencana Alam Menurut Desa/
Kelurahan dan Jenis Bencana Alam di Kecamatan Air
Padang, 2023**
*Number of Natural Disaster Events by Villages/Kelurahan
and Type of Natural Disaster in Air Padang District,
2023*

Desa/Kelurahan <i>Village/Kelurahan</i>	Gempa Bumi <i>Earthquake</i>	Tsunami <i>Tsunami</i>	Gunung Meletus <i>Volcanic Eruption</i>	Tanah Longsor <i>Landslide</i>
(1)	(2)	(3)	(4)	(5)
Tanjung Aur	-	-	-	-
Mesigit	-	-	-	-
Retes	-	-	-	-
Lubuk Mumpo	-	-	-	-
Talang Ulu	-	-	-	-
Kembang Manis	-	-	-	-
Sukarami	-	-	-	-
Teluk Ajang	-	-	-	-
Dusun Balam	-	-	-	-
Padang Kala	-	-	-	-
Air Padang	-	-	-	-

Lanjutan Tabel/*Continued Table* 4.4.2

Desa/Kelurahan Village/Kelurahan	Banjir Floods	Banjir Bandang Flash Floods	Kekeringan Drought	Kebakaran Hutan dan Lahan Forest and Land Fires
(1)	(6)	(7)	(8)	(9)
Tanjung Aur	-	-	-	-
Mesigit	-	-	-	-
Retes	-	-	-	-
Lubuk Mumpo	-	-	-	-
Talang Ulu	-	-	-	-
Kembang Manis	-	-	-	-
Sukarami	-	-	-	-
Teluk Ajang	-	-	-	-
Dusun Balam	-	-	-	-
Padang Kala	-	-	-	-
Air Padang	-	-	-	-

Lanjutan Tabel/*Continued Table* 4.4.2

Desa/Kelurahan Village/Kelurahan	Angin Puyuh/ Puting Beliung/ Topan Tornado/Typhoon	Gelombang Pasang Tidal Wave	Abrasi Abrasion
(1)	(10)	(11)	(12)
Tanjung Aur	-	-	-
Mesigit	-	-	-
Retes	-	-	-
Lubuk Mumpo	-	-	-
Talang Ulu	-	-	-
Kembang Manis	-	-	-
Sukarami	-	-	-
Teluk Ajang	-	-	-
Dusun Balam	-	-	-
Padang Kala	-	-	-
Air Padang	-	-	-

Catatan/*Note*: ...Sumber/*Source*: Kecamatan Air Padang/*Air Padang District*

Tabel
Table 4.4.3

Banyaknya Korban Jiwa Akibat Bencana Alam Menurut Desa/Kelurahan dan Jenis Bencana Alam di Kecamatan Air Padang, 2023
Number of Fatalities Due to Natural Disasters by Villages/ Kelurahan and Type of Natural Disaster in Air Padang District, 2023

Desa/Kelurahan <i>Village/Kelurahan</i>	Gempa Bumi <i>Earthquake</i>	Tsunami <i>Tsunami</i>	Gunung Meletus <i>Volcanic Eruption</i>	Tanah Longsor <i>Landslide</i>
(1)	(2)	(3)	(4)	(5)
Tanjung Aur	-	-	-	-
Mesigit	-	-	-	-
Retes	-	-	-	-
Lubuk Mumpo	-	-	-	-
Talang Ulu	-	-	-	-
Kembang Manis	-	-	-	-
Sukarami	-	-	-	-
Teluk Ajang	-	-	-	-
Dusun Balam	-	-	-	-
Padang Kala	-	-	-	-
Air Padang	-	-	-	-

Lanjutan Tabel/*Continued Table 4.4.3*

Desa/Kelurahan Village/Kelurahan	Banjir Floods	Banjir Bandang Flash Floods	Kekeringan Drought	Kebakaran Hutan dan Lahan Forest and Land Fires
(1)	(6)	(7)	(8)	(9)
Tanjung Aur	-	-	-	-
Mesigit	-	-	-	-
Retes	-	-	-	-
Lubuk Mumpo	-	-	-	-
Talang Ulu	-	-	-	-
Kembang Manis	-	-	-	-
Sukarami	-	-	-	-
Teluk Ajang	-	-	-	-
Dusun Balam	-	-	-	-
Padang Kala	-	-	-	-
Air Padang	-	-	-	-

Lanjutan Tabel/*Continued Table* 4.4.3

Desa/Kelurahan Village/Kelurahan	Angin Puyuh/ Puting Beliung/ Topan Tornado/Typhoon	Gelombang Pasang Tidal Wave	Abrasi Abrasion
(1)	(10)	(11)	(12)
Tanjung Aur	-	-	-
Mesigit	-	-	-
Retes	-	-	-
Lubuk Mumpo	-	-	-
Talang Ulu	-	-	-
Kembang Manis	-	-	-
Sukarami	-	-	-
Teluk Ajang	-	-	-
Dusun Balam	-	-	-
Padang Kala	-	-	-
Air Padang	-	-	-

Catatan/*Note*: ...Sumber/*Source*: Kecamatan Air Padang/*Air Padang District*

Tabel 4.4.4
Table

Keberadaan Fasilitas/Upaya Antisipasi/Mitigasi Bencana Alam Menurut Desa/Kelurahan di Kecamatan Air Padang, 2023

Existence of Facilities/Efforts for Anticipation/Mitigation of Natural Disasters by Villages/Kelurahan by Villages/Kelurahan in Air Padang District, 2023

Desa/Kelurahan Village/Kelurahan	Sistem Peringatan Dini Bencana Alam Natural Disaster Early Warning System	Sistem Peringatan Dini Khusus Tsunami Tsunami Early Warning System	Perlengkapan Keselamatan Safety Equipment
(1)	(2)	(3)	(4)
Tanjung Aur	Tidak Ada	Bukan Wilayah Potensi Tsunami	Tidak Ada
Mesigit	Tidak Ada	Bukan Wilayah Potensi Tsunami	Tidak Ada
Retes	Tidak Ada	Bukan Wilayah Potensi Tsunami	Tidak Ada
Lubuk Mumpo	Tidak Ada	Bukan Wilayah Potensi Tsunami	Tidak Ada
Talang Ulu	Tidak Ada	Bukan Wilayah Potensi Tsunami	Tidak Ada
Kembang Manis	Tidak Ada	Bukan Wilayah Potensi Tsunami	Tidak Ada
Sukarami	Tidak Ada	Bukan Wilayah Potensi Tsunami	Tidak Ada
Teluk Ajang	Tidak Ada	Bukan Wilayah Potensi Tsunami	Tidak Ada
Dusun Balam	Tidak Ada	Bukan Wilayah Potensi Tsunami	Tidak Ada
Padang Kala	Tidak Ada	Bukan Wilayah Potensi Tsunami	Tidak Ada

Lanjutan Tabel/*Continued Table 4.4.4*

Desa/Kelurahan <i>Village/Kelurahan</i>	Rambu-Rambu dan Jalur Evakuasi Bencana <i>Sign and Evacuation Route</i>	Pembuatan, Perawatan, atau Normalisasi: Sungai, Kanal, Tanggul, Parit, Drainase, Waduk, Pantai, dll <i>Manufacture, Maintenance, or Normalization: Rivers, Canals, Embankment, etc</i>
(1)	(5)	(6)
Tanjung Aur	Tidak Ada	Tidak Ada
Mesigit	Tidak Ada	Tidak Ada
Retes	Tidak Ada	Tidak Ada
Lubuk Mumpo	Tidak Ada	Tidak Ada
Talang Ulu	Tidak Ada	Tidak Ada
Kembang Manis	Tidak Ada	Tidak Ada
Sukarami	Tidak Ada	Tidak Ada
Teluk Ajang	Tidak Ada	Tidak Ada
Dusun Balam	Tidak Ada	Tidak Ada
Padang Kala	Tidak Ada	Tidak Ada

Catatan/*Note*: ...Sumber/*Source*: Kecamatan Air Padang/*Air Padang District*

Tabel 4.4.5
Table

Banyaknya Desa/Kelurahan yang Memiliki Kelompok Kegiatan Olahraga Menurut Jenis Olahraga dan Ketersediaan Fasilitas/Lapangan Olahraga di Kecamatan Air Padang, 2023
Number of Villages/Kelurahan Having Sport Activities Groups by Type of Sport and Availability of Sport Facilities/Fields in Air Padang District, 2023

Jenis Olahraga <i>Type of Sport</i>	Kondisi Fasilitas/Lapangan Olahraga <i>Condition of Sport Facilities/Fields</i>			Tidak Ada Fasilitas/ Lapangan Olahraga <i>No Sport Facilities/ Fields</i>
	Baik	Rusak Sedang	Rusak Parah	
(1)	(2)	(3)	(4)	(5)
Sepak Bola/ <i>Soccer</i>	7	-	-	3
Bola Voli/ <i>Volley Ball</i>	9	-	-	1
Bulu Tangkis/ <i>Badminton</i>	3	-	-	7
Bola Basket/ <i>Basket Ball</i>	1	-	-	9
Tenis Lapangan/ <i>Court Tennis</i>	-	-	-	10
Tenis Meja/ <i>Table Tennis</i>	2	-	-	8
Futsal	1	-	-	9
Renang/ <i>Swimming</i>	-	-	-	10
Bela Diri/ <i>Martial Arts</i>	1	-	-	9
Bilyard/ <i>Billiards</i>	-	-	-	10
Fitness, Aerobik, dll/ <i>Fitness, Aerobics, etc</i>	2	-	-	8
Lainnya/ <i>Others</i>	-	-	-	10

Catatan/*Note*: ...

Sumber/*Source*: Kecamatan Air Padang/*Air Padang District*

<https://bengkuluutarakab.bps.go.id>

05

**PERTANIAN
AGRICULTURE**

<https://bengkuluutarakab.bps.go.id>



PENJELASAN TEKNIS

1. Lahan sawah adalah lahan pertanian yang berpetak-petak dan dibatasi oleh pematang (galangan), saluran untuk menahan/ menyalurkan air, yang biasanya ditanami padi sawah tanpa memandang dari mana diperoleh atau status lahan tersebut. Lahan yang dimaksud termasuk lahan yang terdaftar di Pajak Bumi Bangunan, luran Pembangunan Daerah, lahan bengkok, lahan serobotan, lahan rawa yang ditanami padi dan lahan bekas tanaman tahunan yang telah dijadikan sawah, baik yang ditanami padi, palawija atau tanaman semusim lainnya
2. Tegall/Kebun adalah lahan pertanian bukan sawah (lahan kering) yang ditanami tanaman semusim atau tahunan dan terpisah dengan halaman sekitar rumah serta penggunaannya tidak berpindah-pindah
3. Ladang/Huma adalah lahan pertanian bukan sawah (lahan kering) yang biasanya ditanami tanaman semusim dan penggunaannya hanya semusim atau dua musim, kemudian akan ditinggalkan bila sudah tidak subur lagi (berpindah-pindah). Kemungkinan lahan ini beberapa tahun kemudian akan dikerjakan kembali jika sudah subur

TECHNICAL NOTES

1. *Wetland is agricultural land that separated by small dykes to resist water, where the main crop is usually wetland paddy without considering where it is got from or the status of the land. It includes the land that is registered at land income tax office, regional development contribution, 'bengkok' land, illegal ownership, swamps for rice cultivation, and annual crop land mark that has been used as rice field, which are both planted with paddy, secondary crops or the other seasonal crops.*
2. *Dry field/Garden is an dryland (unirrigated land) which is planted with seasonal or annual crops and separately from the yard around the house without shifting.*
3. *Unirrigated agricultural field/ Shifting cultivation land is dryland (unirrigated land) that usually is cultivated for seasonal crops and utilized only for one or two seasons, then it will be left when it is not fertile (shifting). Maybe, this land will be used again in a few years if it has been fertile.*

- | | |
|---|---|
| <p>4. Lahan yang sementara tidak diusahakan adalah lahan yang biasanya diusahakan tetapi untuk sementara (lebih dari 1 (satu) tahun tetapi kurang dari atau sama dengan 2 (dua) tahun) tidak diusahakan, termasuk lahan sawah yang tidak diusahakan selama lebih dari 2 (dua) tahun).</p> | <p>4. <i>Temporarily unused land is land that is regularly used but (more than a year but less or equal than two years) is unused, it includes wetland that is not cultivated more than two years.</i></p> |
| <p>5. Data pokok tanaman pangan yang dikumpulkan adalah luas panen dan produktivitas (hasil per hektar). Produksi tanaman pangan merupakan hasil perkalian antara luas panen dengan produktivitas.</p> | <p>5. <i>The main food crops data collected consists of harvested area and productivity (yield per hectare). Food crops production is generated by harvested area multiplied by productivity</i></p> |
| <p>6. Tanaman sayuran semusim adalah tanaman sumber vitamin, garam mineral dan lain-lain yang dikonsumsi dari bagian tanaman yang berupa daun, bunga, buah, dan umbinya, yang berumur kurang dari satu tahun. Tanaman buah-buahan semusim adalah tanaman sumber vitamin, garam mineral, dan lain-lain yang dikonsumsi dari bagian tanaman yang berupa buah, berumur kurang dari satu tahun, tidak berbentuk pohon/rumpun tetapi menjalar dan berbatang lunak.</p> | <p>6. <i>Seasonal vegetable and fruit plants. Seasonal vegetable plants are plants which are the sources of vitamin, mineral salt, etc, consumed from the part of the plant in the form of leaf, flower, fruit, and root with the age of less than one year. Seasonal fruit plants are plants which are the sources of vitamin, mineral salt, etc, consumed from the part of the plant in the form of fruits. These plants are creeps with the age of less than one year.</i></p> |

ULASAN

Potensi Tanaman Sayuran Semusim di Kecamatan Air Padang bervariasi, diantaranya cabai, tomat, bawang daun, ketimun. Cabai Keriting sebagai komoditas dengan produksi tanaman terbesar pada tahun 2023.

Beberapa komoditas sayuran dan buah-buahan semusim lainnya produksinya tidak terlalu besar dan belum banyak diusahakan pada usaha pertanian. Namun, sebagian besar produksi tanaman sayuran dan buah-buahan semusim berada di atas angka 100 kuintal pada tahun 2023.

Berbeda dengan tanaman sayuran dan buah-buahan semusim, tanaman biofarmaka pada tahun 2023 mengalami peningkatan pada komoditas kencur dan penurunan pada komoditas jahe apabila dibandingkan dengan tahun 2022.

Sedangkan, untuk produksi buah-buahan dan sayuran tahunan, pada tahun 2023 umumnya cukup membaik dibandingkan dengan tahun 2022.

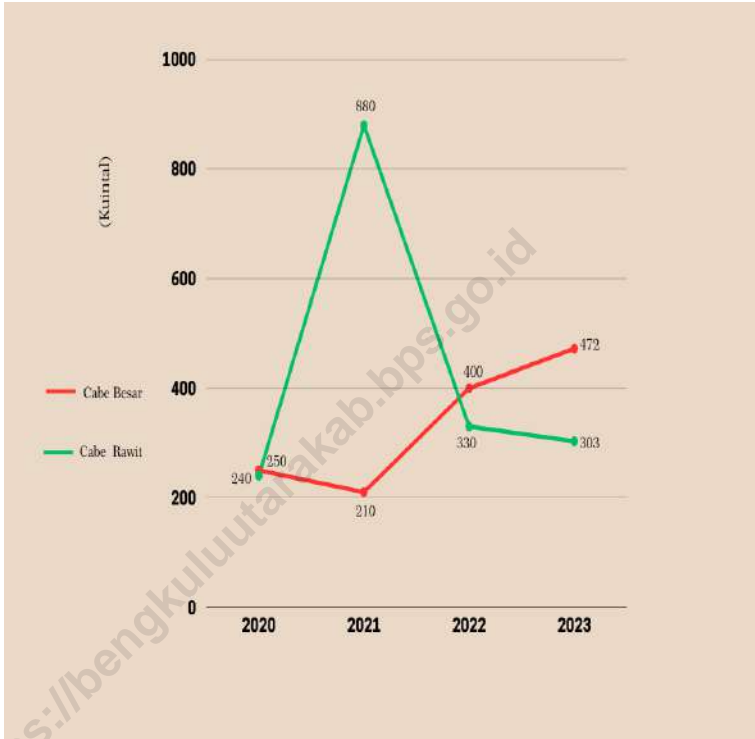
DESCRIPTION

The potential for Seasonal vegetable plants in Air Padang Subdistrict varies, including chillies, tomatoes, spring onions, cucumbers. Curly Chili is the commodity with the largest crop production in 2023.

Several other seasonal vegetables and fruit commodities are not produced very large and are not widely cultivated in agricultural businesses. However, the majority of annual vegetable and fruit production will be above 100 quintals in 2023.

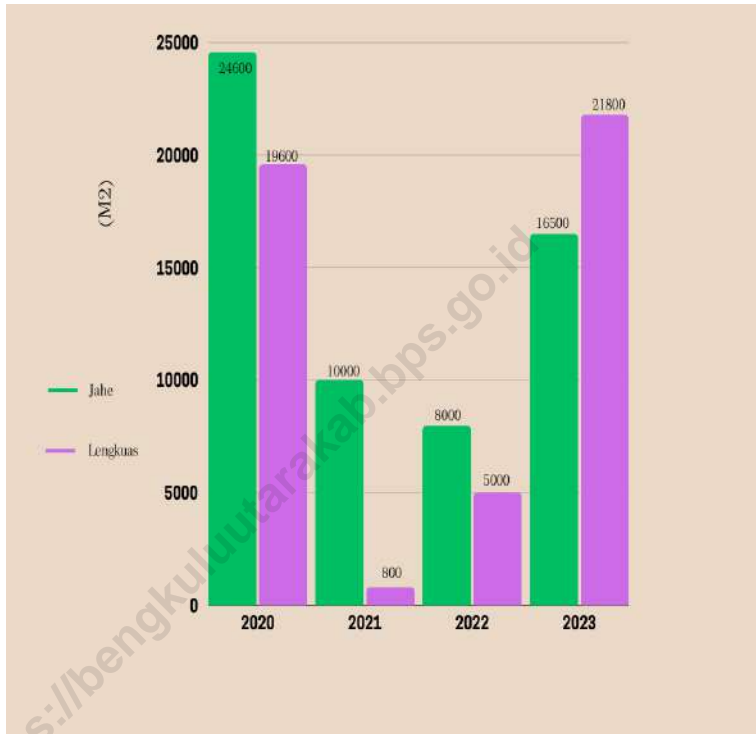
In contrast to seasonal vegetable and fruit crops, biopharmaceutical crops in 2023 will experience an increase in kencur commodities and a decrease in ginger commodities when compared to 2022.

Meanwhile, for annual fruit and vegetable production, in 2023 it will generally improve quite significant when compared to 2022



Sumber/Source : Badan Pusat Statistik, Statistik Pertanian Hortikultura SPH-SBS/BPS-Statistics Indonesia, Agricultural Statistic for Horticulture SPH-SBS

Gambar 5.1 Produksi Cabe Besar dan Cabe Rawit di Kecamatan Air Padang (kuintal), 2020–2023
Figures 5.1 Production of Big Chili and Chili Pepper in Air Padang District (quintal), 2020–2023



Sumber/Source : Badan Pusat Statistik, Statistik Pertanian Hortikultura SPH-SBS/BPS-Statistics Indonesia, *Agricultural Statistic for Horticulture SPH-SBS*

Gambar 5.2
Figures

Luas Panen Tanaman Biofarmaka Menurut Jenis Tanaman di Kecamatan Air Padang (m²), 2020–2023
Harvested Area of Medicinal Plants by Kind of Plant in Air Padang District (m²), 2020–2023

Tabel
Table 5.1

Luas Panen Tanaman Sayuran dan Buah-buahan Semusim Menurut Jenis Tanaman di Kecamatan Air Padang (ha), 2020–2023
Harvested Area of Seasonal Vegetables and Fruits by Kind of Plant in Air Padang District (ha), 2020–2023

Jenis Tanaman Kind of Plants	2020	2021	2022	2023
(1)	(2)	(3)	(4)	(5)
Sayuran/Vegetables:				
Bawang Merah/ <i>Shallots</i>	–
Cabai Besar/TW/Teropong <i>Chili/Big Chili</i>	25	11	23	25
Cabai Keiting <i>Curly Chili</i>	...	14	26	21
Cabai Rawit <i>Chili/Cayenne Pepper</i>	24	19	20	14
Kentang/ <i>Potato</i>	–
Kubis/ <i>Cabbage</i>	–
Tomat/ <i>Tomato</i>	21	28	25	16
Bawang Putih/ <i>Garlic</i>	–
Kangkung/Water Spinach	22	26
Ketimun/Cucumber	23	18	19	19
Buah–buahan/Fruits:				
Semangka/Water Melon	15	2	3	2
Melon/Melon	–	–	–	–

Catatan/Note: ...

Sumber/Source: Badan Pusat Statistik, Statistik Pertanian Hortikultura SPH-SBS/BPS-Statistics Indonesia, *Agricultural Statistic for Horticulture SPH-SBS*

Tabel 5.2
Table

Produksi Tanaman Sayuran dan Buah-buahan Semusim Menurut Jenis Tanaman di Kecamatan Air Padang (kuintal), 2020–2023
Production of Seasonal Vegetables and Fruits by Kind of Plant in Air Padang District (kuintal), 2020–2023

Jenis Tanaman Kind of Plants	2020	2021	2022	2023
(1)	(2)	(3)	(4)	(5)
Sayuran/Vegetables:				
Bawang Merah/ <i>Shallots</i>
Cabai Besar/TW/Teropong <i>Chili/Big Chili</i>	250	210	400	472
Cabai Keiting <i>Curly Chili</i>	n/a	260	470	495
Cabai Rawit <i>Chili/Cayenne Pepper</i>	240	880	330	303
Kentang/ <i>Potato</i>
Kubis/ <i>Cabbage</i>
Tomat/ <i>Tomato</i>	1.050	1.515	384	183
Bawang Putih/ <i>Garlic</i>
Kangkung/Water Spinach	382	547
Ketimun/Cucumber	388	469
Buah–buahan/Fruits:				
Semangka/Water Melon	88	N/A
Melon/Melon	-	-	-	-

Catatan/Note: ...

Sumber/Source: Badan Pusat Statistik, Statistik Pertanian Hortikultura SPH-SBS/BPS-Statistics Indonesia, *Agricultural Statistic for Horticulture SPH-SBS*

Tabel 5.3 Luas Panen Tanaman Biofarmaka Menurut Jenis Tanaman di Kecamatan Air Padang (m²), 2020–2023
Table *Harvested Area of Medicinal Plants by Kind of Plant in Air Padang District (m²), 2020–2023*

Jenis Tanaman Kind of Plants	2020	2021	2022	2023
(1)	(2)	(3)	(4)	(5)
Jahe/Ginger	24.600	10.000	8.000	16.500
Laos/Lengkuas/Galanga	19.600	800	5.000	21.800
Kencur/East Indian Galangal	566.550	56.900	100.000	100.000
Kunyit/Turmeric	29.100	13.000	5.050	14.600
Serai/Lemongrass	N/A	N/A	N/A	8.800
Lidah Buaya/Aloevera	-	-	-	-

Catatan/Note: ...

Sumber/Source: Badan Pusat Statistik, Statistik Pertanian Hortikultura SPH-TBF/BPS-Statistics Indonesia, Agricultural Statistic for Horticulture SPH-TBF

Tabel
Table 5.4

**Produksi Tanaman Biofarmaka Menurut Jenis Tanaman di
Kecamatan Air Padang (kg), 2020–2023**
**Production of Medicinal Plants by Kind of Plant in Air
Padang District (kg), 2020–2023**

Jenis Tanaman Kind of Plants	2020	2021	2022	2023
(1)	(2)	(3)	(4)	(5)
Jahe/ <i>Ginger</i>	82.320	18.200	26.000	15.480
Laos/Lengkuas/ <i>Galanga</i>	268.300	2.500	N/A	15.908
Kencur/ <i>East Indian Galangal</i>	1.783.336	134.700	310.00	140.400
Kunyit/ <i>Turmeric</i>	45.100	330.450	37.000	15.462
Serai/Lemongrass	N/A	N/A	N/A	35.400
Lidah Buaya/ <i>Aloevera</i>	-	-	-	-

Catatan/Note: ...

Sumber/Source: Badan Pusat Statistik, Statistik Pertanian Hortikultura SPH-TBF/BPS-Statistics Indonesia, Agricultural Statistic for Horticulture SPH-TBF

Tabel
Table 5.5

**Luas Panen Tanaman Hias Menurut Jenis Tanaman di
Kecamatan Air Padang (m²), 2020–2023**
**Harvested Area of Ornamental Plants by Kind of Plant in Air
Padang District (m²), 2020–2023**

Jenis Tanaman Kind of Plants	2020	2021	2022	2023
(1)	(2)	(3)	(4)	(5)
Anggrek Pot/Pot Orchid	-	-	-	-
Anggrek Potong/Cut Orchid	-	-	-	-
Krisan/Chrysantemum	-	-	-	-
Mawar/Rose	-	-	-	-
Sedap Malam/Tuberose	-	-	-	-
Bugenvil/Bougenville	-	-	-	-
Anyelir/Carnation	-	-	-	-

Catatan/Note: ...

Sumber/Source: Badan Pusat Statistik, Statistik Pertanian Hortikultura SPH-TH/BPS-Statistics Indonesia, Agricultural Statistik for Horticulture SPH-TH

Tabel
Table 5.6

**Produksi Tanaman Hias Menurut Jenis Tanaman di
Kecamatan Air Padang (tangkai), 2020–2023**
*Production of Ornamental Plants by Kind of Plant n Air
Padang District (stalks), 2020–2023*

Jenis Tanaman <i>Kind of Plants</i>	2020	2021	2022	2023
(1)	(2)	(3)	(4)	(5)
Anggrek Pot/ <i>Pot Orchid</i>	-	-	-	-
Anggrek Potong/ <i>Cut Orchid</i>	-	-	-	-
Krisan/ <i>Chrysantemum</i>	-	-	-	-
Mawar/ <i>Rose</i>	-	-	-	-
Sedap Malam/ <i>Tuberose</i>	-	-	-	-
Bugenvil/ <i>Bougenville</i>	-	-	-	-
Anyelir/ <i>Carnation</i>	-	-	-	-

Catatan/*Note*: ...

Sumber/*Source*: Badan Pusat Statistik, Statistik Pertanian Hortikultura SPH-TH/BPS-Statistics Indonesia, *Agricultural Statistik for Horticulture SPH-TH*

Tabel
Table 5.7

Produksi Buah-Buahan dan Sayuran Tahunan Menurut Jenis Tanaman di Kecamatan Air Padang (kuintal), 2020–2023
Production of Annual Fruits and Vegetables by Kind of Plant in Air Padang District (quintal), 2020–2023

Jenis Tanaman <i>Kind of Plants</i>	2020	2021	2022	2023
(1)	(2)	(3)	(4)	(5)
Buah–Buahan/Fruits:				
Mangga/ <i>Mango</i>	1.347	1.270	2.190	84
Durian/ <i>Durian</i>	3.048	2.600	2.840	552
Jeruk Siam/ <i>Kepron/Orange/Tangerine</i>	58	101	201	7
Pisang/ <i>Banana</i>	434	722	964	311
Pepaya/ <i>Papaya</i>	30	120	414	353
Salak/ <i>Snakefruit</i>	-	-	-	-
Alpukat/ <i>Avocado</i>	N/A	107	185	12
Belimbing/ <i>Star Fruit</i>	10	64	36	5
Sayuran/<i>Vegetables:</i>				
Jengkol/ <i>Jengkol</i>	278	595	1.411	95
Petai/ <i>Twisted Cluster Bean</i>	34	365	860	N/A

Catatan/Note: ...

Sumber/Source: Badan Pusat Statistik, Statistik Pertanian Hortikultura SPH-BST/BPS-Statistics Indonesia, *Agricultural Statistic for Horticulture SPH-BST*

06

PARIWISATA, TRANSPORTASI, DAN KOMUNIKASI TOURISM, TRANSPORTATION, AND COMMUNICATION

<https://bengkuluutarakab.bps.go.id>

A stylized illustration of a paved path leading through a park. The path is light blue and leads towards a bright, hazy sky. On either side of the path are green trees and bushes. The overall color palette is dominated by greens and blues, with a bright, hazy sky in the background.

PENJELASAN TEKNIS**TECHNICAL NOTES**

1. Hotel adalah jenis akomodasi yang mempergunakan sebagian atau keseluruhan bangunan untuk jasa pelayanan penginapan, penyedia makanan dan minuman serta jasa lainnya (seperti restoran, binatu, dll) bagi masyarakat umum yang dikelola secara komersial dengan izin usaha sebagai hotel.
 2. Penginapan (hostel/motel/losmen/wisma) adalah jenis akomodasi yang mempergunakan sebagian atau keseluruhan bangunan untuk jasa pelayanan penginapan bagi umum, biasanya tanpa fasilitas pelayanan makan minum yang dikelola secara komersial dengan izin usaha bukan hotel. Yang dicatat mencakup hostel, motel, matel, bumi perkemahan, pondok wisata, losmen, wisma, dan sejenisnya.
 3. Pos merupakan bagian dari sistem pos yaitu sebuah metode yang digunakan untuk mengirimkan informasi atau suatu objek, di mana untuk dokumen tertulis biasanya dikirirkan dengan amplop tertutup atau berupa paket untuk benda-benda yang lain, pengirimannya mampu menjangkau seluruh wilayah di dunia.
 4. Angkutan umum adalah
1. *Hotel is a type of accommodation that uses part or all of the building for lodging services, food and beverage providers and other services (such as restaurants, laundry, etc.) for the general public which is managed commercially with a business license as a hotel.*
 2. *Lodging (hostel/motel/inn/wisma) is a type of accommodation that uses part or all of the building for lodging services for the public, usually without food and drink service facilities that are managed commercially with a non-hotel business license. Listed includes hostels, motels, matels, campgrounds, tourist lodges, inns, guesthouses, and the like.*
 3. *Post is part of the postal system, which is a method used to send information or an object, where written documents are usually sent in closed envelopes or in the form of packages for other objects, the delivery is able to reach all regions in the world.*
 4. *Public transportation is a mode of*

moda transportasi darat untuk masyarakat umum.

land transportation for the general public.

5. Trayek angkutan adalah lintasan/rute/jalur angkutan umum untuk pelayanan jasa angkutan orang atau orang dan barang yang mempunyai asal, tujuan, dan lintasan perjalanan yang tetap. Tidak termasuk yang hanya mengangkut barang saja.

5. *Transport routes are public transport routes/routes/paths for transport services for people or people and goods that have a fixed origin, destination and travel path. Does not include those that only transport goods.*

6. Operator layanan komunikasi telepon seluler/handphone adalah operator yang mengusahakan jaringan layanan komunikasi telepon seluler/handphone. Operator seluler ditandai adanya sinyal yang digunakan dalam telepon seluler. Masyarakat umum sering menyebutnya sebagai sinyal telepon seluler/handphone. Jika di desa/kelurahan terdapat beberapa operator seluler yang digunakan oleh masyarakat, maka isikan jumlah operator layanan komunikasi. Contoh operator seluler adalah Indosat Ooredoo (IM3, Matrix, Mentari), Telkomsel (Kartu As, Kartu Halo, Simpati, Kartu Facebook, Telkomsel LOOP, by.U), XL axiata (XL, axis), Smart Telecom (Smartfren), dan (three).

6. *Cellular/mobile phone communication service operator is an operator that operates a cellular/mobile phone communication service network. Cellular operators are indicated by the presence of a signal used in cell phones. The general public often refers to it as a cell phone/mobile phone signal. If in the village/kelurahan there are several cellular operators used by the community, then enter the number of communication service operators. Examples of cellular operators are Indosat Ooredoo (IM3, Matrix, Mentari), Telkomsel (Kartu As, Halo Card, Simpati, Facebook Card, Telkomsel LOOP, by.U), XL axiata (XL, axis), Smart Telecom (Smartfren), and (three).*

ULASAN

Kecamatan Air Padang tidak memiliki akomodasi berupa hotel, maupun penginapan.

Jenis prasarana transportasi yang menjadi penghubung antar desa adalah melalui jalur darat yang sebagian besar berupa permukaan aspal/beton yang dapat dilalui sepanjang tahun. Namun, keberadaan angkutan umum tidak lagi ditemukan di Kecamatan Air Padang.

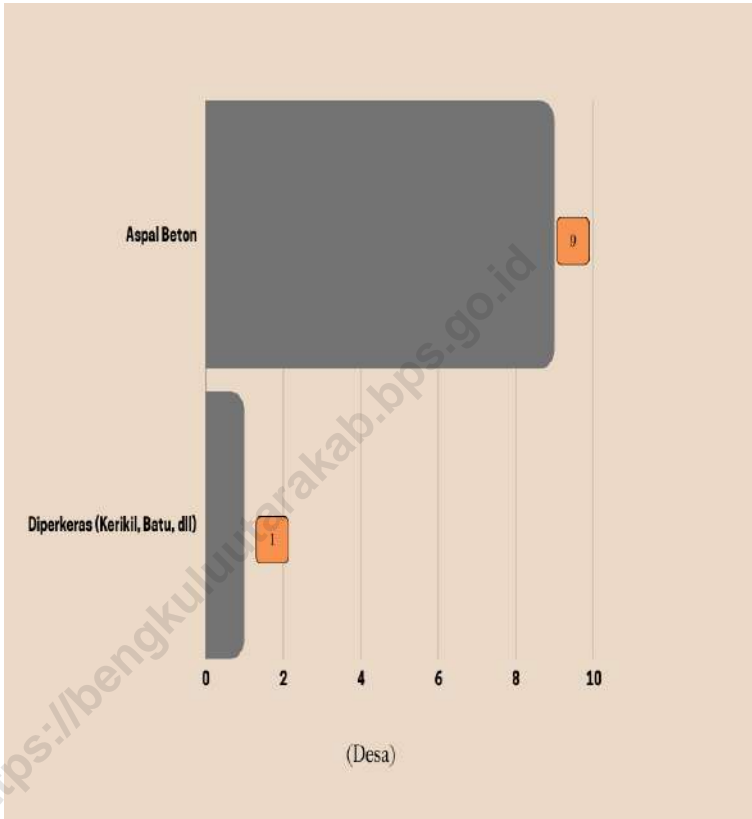
Di Kecamatan Air Padang tidak terdapat kantor pos/pos pembantu/ rumah pos yang masih beroperasi. Tak hanya itu, pos keliling juga tidak ada di Kecamatan Air Padang. Untuk perusahaan/agen ekspedisi pun demikian.

DESCRIPTION

Air Padang Subdistrict does not have accommodation in the form of hotels or lodgings.

The type of transportation infrastructure that connects villages is via land routes, most of which are asphalt/concrete surfaces that can be traversed throughout the year. However, public transportation is no longer found in Air Padang Subdistrict.

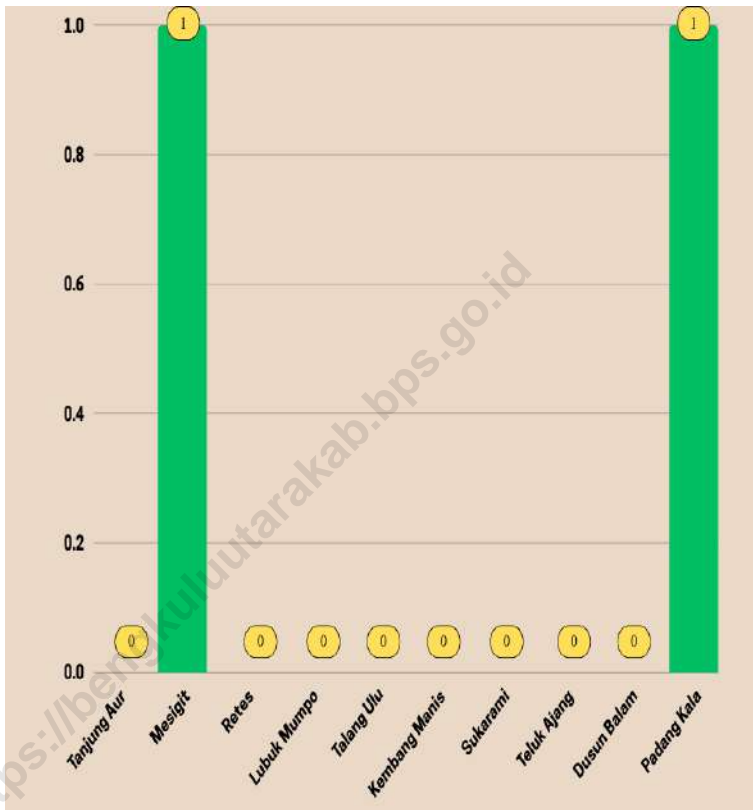
In Air Padang Subdistrict there are no post offices/sub-posts/post houses that are still operating. Not only that, there are no mobile posts in Air Padang Subdistrict. The same applies to expedition companies/agents.



Sumber/Source : Kecamatan Air Padang/Air Padang District

Gambar
Figures 6.1

Jumlah Desa Menurut Jenis Permukaan Jalan Darat Terluas di Kecamatan Air Padang, 2023
Number of Villages by Type of Widest Road Surface in Air Padang Subdistrict, 2023



Sumber/Source : Kecamatan Air Padang/ Air Padang District

Gambar
Figures 6.2

Jumlah Menara Telepon Seluler menurut Desa/Kelurahan di Kecamatan Air Padang, 2023
Number of Base Transceiver Station (BTS) by Villages/ Kelurahan in Air Padang Subdistrict, 2023

6.1 PARIWISATA TOURISM

Tabel 6.1.1 Jumlah Sarana Akomodasi Menurut Desa/Kelurahan dan Jenis Akomodasi di Kecamatan Air Padang , 2023
Table *Number of Accomodation Facilities by Villages/Kelurahan and Type of Accomodation in Air Padang District, 2023*

Desa/Kelurahan Village/Kelurahan	Hotel	Penginapan Inn
(1)	(2)	(3)
Tanjung Aur	-	-
Mesigit	-	-
Retes	-	-
Lubuk Mumpo	-	-
Talang Ulu	-	-
Kembang Manis	-	-
Sukarami	-	-
Teluk Ajang	-	-
Dusun Balam	-	-
Padang Kala	-	-
Air Padang	-	-

Catatan/Note: ...

Sumber/Source: Kecamatan Air Padang/Air Padang District

6.2 TRANSPORTASI TRANSPORTATION

Tabel 6.2.1 Prasarana dan Sarana Transportasi Antardesa/Kelurahan Menurut Desa/Kelurahan di Kecamatan Air Padang, 2023
Table 6.2.1 Inter-Villages/Kelurahan Transportation Infrastructure and Facilities by Villages/Kelurahan in Air Padang District,

Desa/Kelurahan <i>Village/Kelurahan</i>	Jenis Prasarana Transportasi <i>Type of Transportation Infrastructure</i>	Keberadaan Angkutan Umum <i>Availability of Public Transportation</i>
(1)	(2)	(3)
Tanjung Aur	Darat	Tidak Ada Angkutan Umum
Mesigit	Darat	Tidak Ada Angkutan Umum
Retes	Darat	Tidak Ada Angkutan Umum
Lubuk Mumpo	Darat	Tidak Ada Angkutan Umum
Talang Ulu	Darat	Tidak Ada Angkutan Umum
Kembang Manis	Darat	Tidak Ada Angkutan Umum
Sukarami	Darat	Tidak Ada Angkutan Umum
Teluk Ajang	Darat	Tidak Ada Angkutan Umum
Dusun Balam	Darat	Tidak Ada Angkutan Umum
Padang Kala	Darat	Tidak Ada Angkutan Umum

Lanjutan Tabel/*Continued Table* 6.2.1

Desa/Kelurahan Village/Kelurahan	Jenis Permukaan Jalan Darat Terluas Type of The Widest Road Surface	Dapat Dilalui Kendaraan Bermotor Roda 4 atau Lebih Passable by Vehicle with 4 or more Wheels
(1)	(4)	(5)
Tanjung Aur	Diperkeras (Kerikil, Batu, dll)	Sepanjang Tahun
Mesigit	Aspal/Beton	Sepanjang Tahun
Retes	Aspal/Beton	Sepanjang Tahun
Lubuk Mumpo	Aspal/Beton	Sepanjang Tahun
Talang Ulu	Aspal/Beton	Sepanjang Tahun
Kembang Manis	Aspal/Beton	Sepanjang Tahun
Sukarami	Aspal/Beton	Sepanjang Tahun
Teluk Ajang	Aspal/Beton	Sepanjang Tahun
Dusun Balam	Aspal/Beton	Sepanjang Tahun
Padang Kala	Aspal/Beton	Sepanjang Tahun

Catatan/*Note*: ...Sumber/*Source*: Kecamatan Air Padang/*Air Padang District*

6.3 KOMUNIKASI COMMUNICATION

Tabel 6.2.2 Keberadaan Kantor Pos/Pos Pembantu/Rumah Pos, Pos Keliling, dan Perusahaan/Agen Jasa Ekspedisi Swasta Menurut Desa/Kelurahan di Kecamatan Air Padang , 2023
Number of Post Office/Subsidiary of Post Office, Mobile Portal Service, Private Expedition Service Company by Villages/Kelurahan in Air Padang District, 2023

Desa/Kelurahan <i>Village/Kelurahan</i>	Kantor Pos/Pos Pembantu/Rumah Pos <i>Post Office/Subsidiary of Post Office</i>	Pos Keliling <i>Mobile Portal Service</i>	Perusahaan/Agen Jasa Ekspedisi Swasta <i>Private Expedition Service Company</i>
(1)	(2)	(3)	(4)
Tanjung Aur	Tidak Ada	Tidak Ada	Tidak Ada
Mesigit	Tidak Ada	Tidak Ada	Tidak Ada
Retes	Tidak Ada	Tidak Ada	Tidak Ada
Lubuk Mumpo	Tidak Ada	Tidak Ada	Tidak Ada
Talang Ulu	Tidak Ada	Tidak Ada	Tidak Ada
Kembang Manis	Tidak Ada	Tidak Ada	Tidak Ada
Sukarami	Tidak Ada	Tidak Ada	Tidak Ada
Teluk Ajang	Tidak Ada	Tidak Ada	Tidak Ada
Dusun Balam	Tidak Ada	Tidak Ada	Tidak Ada
Padang Kala	Tidak Ada	Tidak Ada	Tidak Ada

Catatan/Note: ...

Sumber/Source: Kecamatan Air Padang/Air Padang District

Tabel 6.3.1 Jumlah Menara Telepon seluler dan Operator Layanan Komunikasi Telepon Seluler Menurut Desa/Kelurahan di Kecamatan Air Padang , 2023
Number of Base Transceiver Station (BTS) and Cellular Phone Communication Service Operators by Villages/ Kelurahan in Air Padang District, 2023

Desa/Kelurahan Village/Kelurahan	Jumlah Menara Telepon seluler Number of Base Transceiver Station (BTS)	Jumlah Operator Layanan Komunikasi Telepon Seluler Cellular Phone Communication Service Operators
(1)	(2)	(3)
Tanjung Aur	0	2
Mesigit	1	1
Retes	0	2
Lubuk Mumpo	0	3
Talang Ulu	0	1
Kembang Manis	0	1
Sukarami	0	2
Teluk Ajang	0	3
Dusun Balam	0	2
Padang Kala	1	2
Air Padang	2	19

Catatan/Note: ...

Sumber/Source: Kecamatan Air Padang/Air Padang District

Tabel
Table 6.3.2

Kekuatan Sinyal Telepon Seluler dan Jenis Sinyal Internet Telepon Seluler Menurut Desa/Kelurahan di Kecamatan Air Padang , 2023
The Strenght of Cellular Phone Signal by Villages/Kelurahan in Air Padang District, 2023

Desa/Kelurahan Village/Kelurahan	Kekuatan Sinyal Telepon Seluler <i>The Strenght of Cellular Phone Signal</i>	Jenis Sinyal Internet Telepon Seluler <i>Type of Cellular Phone Signal</i>
(1)	(2)	(3)
Tanjung Aur	Kuat	4G/LTE
Mesigit	Sangat Kuat	4G/LTE
Retes	Sangat Kuat	4G/LTE
Lubuk Mumpo	Sangat Kuat	4G/LTE
Talang Ulu	Sangat Kuat	4G/LTE
Kembang Manis	Kuat	4G/LTE
Sukarami	Kuat	4G/LTE
Teluk Ajang	Lemah	4G/LTE
Dusun Balam	Lemah	4G/LTE
Padang Kala	Kuat	4G/LTE

Catatan/Note: ...

Sumber/Source: Kecamatan Air Padang/Air Padang District

07

PERBANKAN, KOPERASI, DAN PERDAGANGAN BANKING, COOPERATIVE, AND TRADE

<https://bengkuluutarakab.bps.go.id>

The background of the page is a stylized illustration. It features a large, light blue sun or moon in the upper center. The sky is a gradient of light blue and green. There are several green trees of varying shapes and sizes scattered across the landscape. A path or road leads from the bottom center towards the horizon. The overall color palette is dominated by shades of green and blue.

PENJELASAN TEKNIS

1. Bank Umum adalah bank yang dapat memberikan jasa dalam proses pembayaran. Usaha dari bank umum adalah menghimpun dana masyarakat dalam bentuk giro, deposito berjangka, sertifikat deposito dan tabungan serta menyalurkan kredit. Bank umum mencakup bank umum pemerintah maupun swasta.
2. Bank Perkreditan Rakyat (BPR) adalah bank yang menerima simpanan dalam bentuk deposito berjangka, tabungan, atau bentuk lain yang disamakan dengan itu, menyalurkan dana dalam bentuk kredit kepada masyarakat yang membutuhkan. BPR dapat menempatkan dananya dalam bentuk Sertifikat BI (SBI), deposito berjangka, atau tabungan pada bank lain.
3. Koperasi Unit Desa (KUD) adalah suatu organisasi ekonomi yang bersifat sosial merupakan wadah bagi pengembangan berbagai kegiatan ekonomi masyarakat perdesaan yang diselenggarakan oleh dan untuk masyarakat itu sendiri.
4. Koperasi Industri Kecil dan Kerajinan Rakyat (Kopinkra) merupakan koperasi yang beranggotakan industri-industri kecil dan kerajinan rakyat yang

TECHNICAL NOTES

1. *Commercial Banks are banks that can provide services in the payment process. The business of commercial banks is to collect public funds in the form of demand deposits, time deposits, certificates of deposit and savings and to channel credit. Commercial banks include government and private commercial banks.*
2. *Bank Perkreditan Rakyat (BPR) are banks that accept deposits in the form of time deposits, savings accounts, or other equivalent forms, channeling funds in the form of credit to people in need. BPRs can place their funds in the form of BI Certificates (SBI), time deposits, or savings accounts with other banks.*
3. *Koperasi Unit Desa (KUD) is an economic organization that is social in nature as a forum for the development of various economic activities of rural communities organized by and for the community itself.*
4. *Koperasi Industri Kecil dan Kerajinan Rakyat (Kopinkra) is a cooperative consisting of small industries and people's handicrafts in the village/kelurahan area.*

ada di wilayah desa/kelurahan.

- | | |
|---|---|
| <p>5. Koperasi Simpan Pinjam (Kospin) adalah koperasi yang bergerak di bidang simpanan dan pinjaman.</p> | <p>5. <i>Savings and Loans Cooperative (Kospin) is a cooperative that is engaged in savings and loans.</i></p> |
| <p>6. Koperasi lainnya, seperti koperasi serbaguna dan koperasi konsumsi.</p> | <p>6. <i>Other cooperatives, such as multipurpose cooperatives and consumption cooperatives.</i></p> |
| <p>7. Kelompok pertokoan adalah sejumlah toko yang terdiri dari minimal 10 toko dan mengelompok dalam satu lokasi. Dalam satu kelompok pertokoan, jumlah bangunan fisiknya dapat lebih dari satu.</p> | <p>7. <i>A shopping group is a number of stores consisting of a minimum of 10 stores and clustered in one location. In one shopping group, the number of physical buildings can be more than one.</i></p> |
| <p>8. Pasar adalah tempat pertemuan antara penjual dan pembeli barang dan jasa. Pasar dapat menggunakan bangunan yang bersifat permanen atau semi permanen ataupun tanpa bangunan. Barang yang diperjualbelikan di dalam pasar dapat terdiri dari banyak komoditas (campuran) ataupun secara khusus suatu komoditas tertentu.</p> | <p>8. <i>The market is a meeting place between sellers and buyers of goods and services. Markets can use buildings that are permanent or semi-permanent or without buildings. Goods traded in the market can consist of many commodities (mixture) or specifically a particular commodity</i></p> |

ULASAN

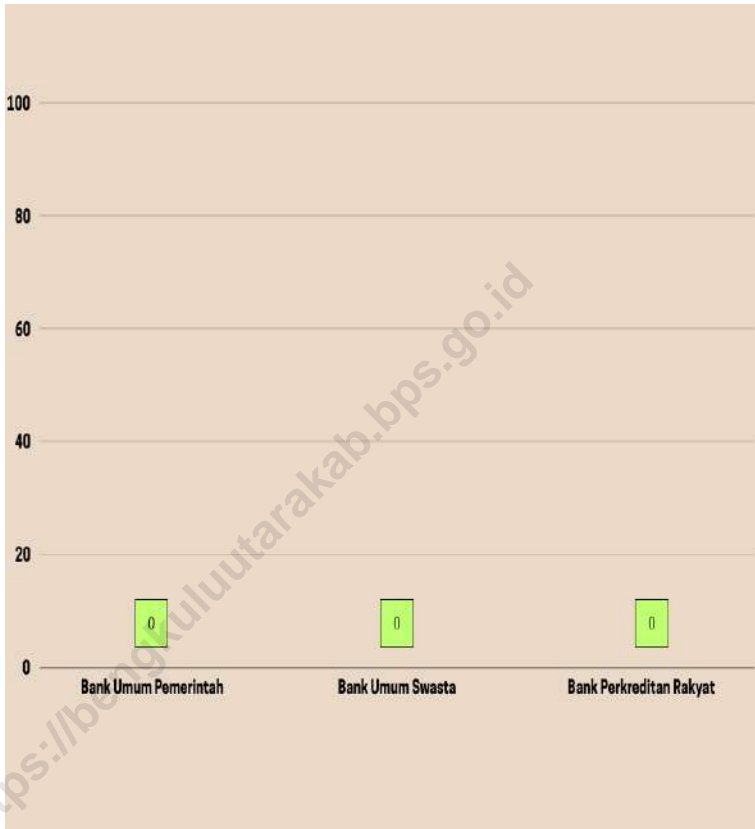
Di Kecamatan Air Padang tidak terdapat sarana lembaga keuangan apapun baik berupa bank umum pemerintah, bank umum swasta, maupun bank perkreditan rakyat. Tidak hanya itu, di Kecamatan Air Padang, tidak terdapat koperasi yang dikelola secara perorangan di Kecamatan Air Padang.

Untuk sarana perdagangan di Kecamatan Air Padang tidak memiliki pasar, baik itu pasar dengan bangunan permanen, pasar dengan bangunan semi permanen, atau pasar tanpa bangunan.

DESCRIPTION

In Air Padang Subdistrict there are no financial institutions of any kind, whether in the form of government commercial banks, private commercial banks or people's credit banks. Not only that, in Air Padang Subdistrict, there are no cooperatives which are managed individually in Air Padang Subdistrict.


For trading facilities in Air Padang Subdistrict, there is no market, be it a market with a permanent building, a market with a semi-permanent building, or a market without a building.



Sumber/Source : Kecamatan Air Padang/ Air Padang District

Gambar 7.1
Figures

Banyaknya Sarana Lembaga Keuangan Bank Menurut Jenis Bank di Kecamatan Air Padang, 2023
Number of Bank by Type of Bank in Air Padang Subdistrict, 2023



Sumber/Source : Kecamatan Air Padang/ Air Padang District

Gambar
Figures 7.2

Banyaknya Koperasi Aktif Menurut Jenis Koperasi di Kecamatan Air Padang, 2023
Number of Cooperative by Type of Cooperative in Air Padang Subdistrict, 2023

Tabel 7.1
Table

Banyaknya Sarana Lembaga Keuangan Bank Menurut Desa/Kelurahan dan Jenis Bank di Kecamatan Air Padang, 2023
Number of Bank by Villages/Kelurahan and Type of Bank in Air Padang District, 2023

Desa/Kelurahan Village/Kelurahan	Bank Umum Pemerintah Government Bank	Bank Umum Swasta Private Bank	Bank Perkreditan Rakyat (BPR) Rural Bank
(1)	(2)	(3)	(4)
Tanjung Aur	-	-	-
Mesigit	-	-	-
Retes	-	-	-
Lubuk Mumpo	-	-	-
Talang Ulu	-	-	-
Kembang Manis	-	-	-
Sukarami	-	-	-
Teluk Ajang	-	-	-
Dusun Balam	-	-	-
Padang Kala	-	-	-
Air Padang	-	-	-

Catatan/Note: ""

Sumber/Source: Kecamatan Air Padang/Air Padang District

Tabel 7.2
Table

**Banyaknya Koperasi Aktif Menurut Menurut Desa/
Kelurahan dan Jenis Koperasi di Kecamatan Air Padang,
2023**
*Number of Cooperative by Villages/Kelurahan and Type of
Cooperative in Air Padang District, 2023*

Desa/Kelurahan <i>Village/Kelurahan</i>	Koperasi Unit Desa (KUD) <i>Village Cooperative Unit</i>	Koperasi Industri Kecil dan Kerajinan Rakyat (Kopinkra) <i>Small Industry and Citizen Handicraft Cooperative</i>
(1)	(2)	(3)
Tanjung Aur	-	-
Mesigit	-	-
Retes	-	-
Lubuk Mumpo	-	-
Talang Ulu	-	-
Kembang Manis	-	-
Sukarami	-	-
Teluk Ajang	-	-
Dusun Balam	-	-
Padang Kala	-	-
Air Padang	-	-

Lanjutan Tabel/*Continued Table 7.2*

Desa/Kelurahan Village/Kelurahan	Koperasi Simpan Pinjam (Kospin) Savings and Loan Cooperative	Koperasi Lainnya Other Cooperative
(1)	(4)	(5)
Tanjung Aur	-	-
Mesigit	-	-
Retes	-	-
Lubuk Mumpo	-	-
Talang Ulu	-	-
Kembang Manis	-	-
Sukarami	-	-
Teluk Ajang	-	-
Dusun Balam	-	-
Padang Kala	-	-
Air Padang	-	-

Catatan/*Note:* ""Sumber/*Source:* Kecamatan Air Padang/*Air Padang District*

Tabel 7.3
Table

Banyaknya Sarana Perdagangan Menurut Desa/Kelurahan dan Jenis Sarana Perdagangan di Kecamatan Air Padang, 2023

Number of Trade Facilities by Villages/Kelurahan and Type of Trade Facilities in Air Padang District, 2023

Desa/Kelurahan Village/Kelurahan	Kelompok Pertokoan Shopping Complexs	Pasar dengan Bangunan Permanen Markets in Permanent Building	Pasar dengan Bangunan Semi Permanen Market in Semi Permanent Building
(1)	(2)	(3)	(4)
Tanjung Aur	-	-	-
Mesigit	-	-	-
Retes	-	-	-
Lubuk Mumpo	-	-	-
Talang Ulu	-	-	-
Kembang Manis	-	-	-
Sukarami	-	-	-
Teluk Ajang	-	-	-
Dusun Balam	-	-	-
Padang Kala	-	-	-
Air Padang	-	-	-

Lanjutan Tabel/*Continued Table 7.3*

Desa/Kelurahan Village/Kelurahan	Pasar tanpa Bangunan Market without Permanent Building	Mini Market/ Swalayan/ Supermarket Mini Market/Swalayan/ Supermarket	Restoran/ Rumah Makan Restaurant/ Food Stall
(1)	(5)	(6)	(7)
Tanjung Aur	-	-	-
Mesigit	-	-	-
Retes	-	-	-
Lubuk Mumpo	-	-	-
Talang Ulu	-	-	-
Kembang Manis	-	-	-
Sukarami	-	-	-
Teluk Ajang	-	-	-
Dusun Balam	-	-	-
Padang Kala	-	-	-
Air Padang	-	-	-

Catatan/*Note*: ...Sumber/*Source*: Kecamatan Air Padang/*Air Padang District*

DAFTAR PUSTAKA/BIBLIOGRAPHY

- Direktorat Jenderal Hortikultura & Badan Pusat Statistik. 2022. *Pedoman Statistik Pertanian Hortikultura (SPH)*. Jakarta: Kementerian Pertanian.
- Direktorat Statistik Ketahanan Sosial. 2021. *Buku 3: Konsep dan Definisi Podes 2021*. Jakarta: Badan Pusat Statistik.

<https://bengkuluutarakab.bps.go.id>

ST 2023
SENSUS PERTANIAN

BerAKHLAK
Berencana Berprestasi Berkeadilan Berkompetensi
Bermitra Berdaya Keadilan Berkolaborasi

**#bangga
melayani
bangsa**

DATA

MENCERDASKAN BANGSA

Enlighten The Nation



**BADAN PUSAT STATISTIK
KABUPATEN BENGKULU UTARA
BPS-STATISTICS BENGKULU UTARA REGENCY**

Jl. Prof M Yamin, SH, Kota Arga Makmur, Bengkulu Utara
Telp: (0737) 521016, Fax: (0736) 521016
Homepage: <https://bengkuluutarakab.bps.go.id>
Email: bps1703@bps.go.id

ISSN