

Kecamatan Tanjung Palas Dalam Angka

Tanjung Palas District In Figures

2024 • _____ ▶▶▶



BADAN PUSAT STATISTIK
KABUPATEN BULUNGAN
BPS-STATISTICS OF
BULUNGAN REGENCY

Kecamatan Tanjung Palas Dalam Angka

Tanjung Palas District In Figures

2024



<https://bulungankab.bps.go.id>



BADAN PUSAT STATISTIK
KABUPATEN BULUNGAN
BPS-STATISTICS OF
BULUNGAN REGENCY

KECAMATAN Tanjung Palas DALAM ANGKA
Tanjung Palas District in Figures
2024

Volume xx, 2024

Katalog /*Catalogue*: 1102001.6502040

ISSN: -

Nomor Publikasi/*Publication Number*: ...

Ukuran Buku/*Book Size*: 14,8 cm x 21 cm

Jumlah Halaman/*Number of Pages*: ...+... hal/*pages*

Penyusun Naskah/*Manuscript Drafter*:

BPS Kabupaten Bulungan

BPS-Statistics of Bulungan Regency

Penyunting/*Editor*:

BPS Kabupaten Bulungan

BPS-Statistics of Bulungan Regency

Pembuat Kover/*Cover Designer*:

BPS Kabupaten Bulungan

BPS-Statistics of Bulungan Regency

Penerbit/*Publisher*

©BPS Kabupaten Bulungan/*BPS-Statistics of Bulungan Regency*

Sumber Ilustrasi/*Illustration Source*: Freepik, Flaticon

Dilarang mereproduksi dan/atau menggandakan sebagian atau seluruh isi buku ini untuk tujuan komersial tanpa izin tertulis dari Badan Pusat Statistik Kabupaten Bulungan.
It is prohibited to reproduce and/or duplicate part or all of this book for commercial purpose without permission from BPS-Statistics of Bulungan Regency.

TIM PENYUSUN/COMPILERS
KECAMATAN Tanjung Palas DALAM ANGKA
Tanjung Palas District in Figures
2024

Pengarah/Director

Yuda Agus Irianto

Penanggung Jawab/Persons in Charge

Yuda Agus Irianto

Penyunting/Editors

Fachri Izzudin Lauardi • Afnita Rahma Auliya Putri • Rosetina Fini Alsera

Pengolah Data dan Penulis Naskah/Data Processor and Writers

Fachri Izzudin Lauardi • Afnita Rahma Auliya Putri • Rosetina Fini Alsera

Penata Letak/Layout Designers

Fachri Izzudin Lauardi

Penerjemah/Translators

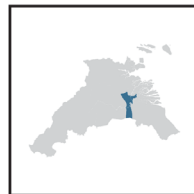
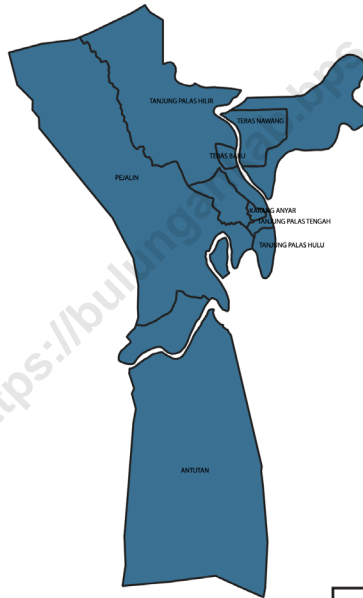
Fachri Izzudin Lauardi • Afnita Rahma Auliya Putri • Rosetina Fini Alsera

KONTRIBUTOR DATA/DATA CONTRIBUTORS

1. Kementerian Agama/*Ministry of Religious Affair*
2. Kementerian Pendidikan dan Kebudayaan/*Ministry of Education and Culture*
3. Badan Meteorologi Klimatologi dan Geofisika/*Meteorological, Climatology, and Geophysical Agency*
4. Badan Pusat Statistik/*BPS-Statistics Indonesia*
5. Dinas Kependudukan dan Pencatatan Sipil Kabupaten Bulungan/*Population and Civil Registration Department of Bulungan Regency*
6. Dinas Pertanian Kabupaten Bulungan/*Agriculture Department of Kabupaten Bulungan Regency*
7. Kantor Kecamatan Tanjung Palas/*Tanjung Palas District Office*

PETA WILAYAH KECAMATAN TANJUNG PALAS
MAP OF TANJUNG PALAS DISTRICT

TANJUNG PALAS



KEPALA BPS KABUPATEN BULUNGAN
HEAD OF BPS-STATISTICS OF BULUNGAN REGENCY



YUDA AGUS IRIANTO

KATA PENGANTAR

Kecamatan Tanjung Palas Dalam Angka 2024 merupakan publikasi tahunan yang diterbitkan oleh BPS Kabupaten Bulungan. Publikasi ini memuat data/informasi statistik tentang hasil-hasil pembangunan di Wilayah Kecamatan Tanjung Palas selama 2023, yang banyak diperlukan dalam evaluasi pembangunan. Data yang disajikan dalam publikasi ini terdiri dari data primer hasil Sensus/Survei yang dilakukan oleh BPS Kabupaten Bulungan dan data sekunder yang bersumber dari berbagai instansi/dinas/lembaga pemerintah. Publikasi ini terdiri dari 7 bab, mulai dari bab geografi hingga ekonomi.

Disadari bahwa publikasi ini belum sepenuhnya memenuhi harapan pihak pemakai data khususnya para perencana, namun diharapkan dapat membantu melengkapi penyusunan rencana pembangunan di Kecamatan Tanjung Palas. Publikasi ini dapat terwujud berkat kerjasama dan bantuan dari berbagai pihak baik instansi pemerintah maupun swasta.

Kepada semua pihak yang telah membantu kegiatan penyusunan dan penerbitan publikasi ini, kami mengucapkan terima kasih yang sebanyak-banyaknya. Akhirnya saran dan kritik yang membangun untuk perbaikan dan penyempurnaan publikasi ini di masa mendatang sangat kami harapkan. Semoga publikasi ini bermanfaat.

Tanjung Selor, September 2024
Kepala BPS Kabupaten Bulungan



Yuda Agus Irianto


PREFACE

Tanjung Palas District in Figures 2024 is an annual publication published by BPS-Statistics of Bulungan Regency. This publication contains statistical data/information on development outcomes in the Tanjung Palas during 2023, which are much needed in development evaluation. The data presented in this publication consists of primary data from the Census/Survey conducted by BPS-Statistics of Bulungan Regency and secondary data sourced from various government agencies/services/institutions. This publication consists of 7 chapters, ranging from geography to economy.

It is realized that this publication has not fully met the expectations of data users, especially planners, but is expected to help complete the development plan in Tanjung Palas District. This publication was made possible thanks to the cooperation and assistance of various parties, both government and private agencies.

To all those who have assisted in the preparation and publication of this paper, we express our deepest gratitude. Finally, suggestions and constructive criticism for the improvement and improvement of future publications are very much appreciated. I hope this publication is useful.

Tanjung Selor, September 2024
Head of BPS-Statistics Bulungan Regency



Yuda Agus Trianto

DAFTAR ISI/CONTENTS
KECAMATAN TANJUNG PALAS DALAM ANGKA
Tanjung Palas District in Figures
2024

	Halaman
	<i>Page</i>
Kata Pengantar/ <i>Preface</i>	xii
Daftar Isi/ <i>Contents</i>	xiii
Daftar Tabel/ <i>List of Tables</i>	xv
Daftar Gambar/ <i>List of Figures</i>	xxi
Penjelasan Umum/ <i>Explanatory Notes</i>	xxiii
Daftar Singkatan/ <i>List of Abbreviation</i>	xxv
1. Geografi dan Iklim/ <i>Geography and Climate</i>	1
2. Pemerintahan/ <i>Government</i>	11
3. Penduduk/ <i>Population</i>	21
4. Sosial dan Kesejahteraan Rakyat/ <i>Social and Welfare</i>	31
5. Pertanian/ <i>Agriculture</i>	59
6. Pariwisata, Transportasi, dan Komunikasi/ <i>Tourism, Transportation, and Communication</i>	73
7. Perbankan, Koperasi, dan Perdagangan/ <i>Banking, Cooperative, and Trade</i>	87
Daftar Pustaka/ <i>Bibliography</i>	99

DAFTAR TABEL/LIST OF TABLES

Tabel Table		Halaman Page
1.	GEOGRAFI DAN IKLIM/GEOGRAPHY AND CLIMATE	
1.1	KEADAAN GEOGRAFI GEOGRAPHY CONDITION	
1.1.1	Luas Daerah Menurut Desa/Kelurahan di Kecamatan Peso, 2023 <i>Total Area by Villages/Kelurahan in Peso District, 2023.....</i>	8
1.1.2	Jarak ke Ibukota Kecamatan dan Ibukota Kabupaten/Kota Menurut Desa/Kelurahan di Kecamatan Peso (km), 2023 <i>Distance to the District Capital and Regency/Municipal Capital by Villages/Kelurahan in Peso District (km), 2023</i>	9
2.	PEMERINTAHAN/GOVERNMENT	
2.1	WILAYAH ADMINISTRATIF ADMINISTRATIVE AREA	
2.1.1	Jumlah Rukun Warga (RW) dan Rukun Tetangga (RT) Menurut Desa/Kelurahan di Kecamatan Peso, 2023 <i>Number of Rukun Warga and Rukun Tetangga by Villages/ Kelurahan in Peso District, 2023</i>	17
2.2	SUMBER DAYA MANUSIA HUMAN RESOURCES	
2.2.1	Jumlah Pegawai Negeri Sipil Menurut Pemerintah Daerah dan Jenis Kelamin di Kecamatan Peso, 2023 <i>Number of Civil Servants by Local Government and Sex in Peso District, 2023</i>	18
2.2.2	Jumlah Pegawai Negeri Sipil Pemerintah Daerah Kecamatan Peso Menurut Tingkat Pendidikan dan Jenis Kelamin, 2023 <i>Number of Civil Servants of Peso District Government by Educational Level and Sex, 2023</i>	19

3. PENDUDUK/POPULATION

3.1	Penduduk, Distribusi Persentase Penduduk, Kepadatan Penduduk, Rasio Jenis Kelamin Penduduk Menurut Desa/Kelurahan di Kecamatan Peso, 2023 <i>Population, Percentage Distribution of Population, Population Density, and Population Sex Ratio by Villages/Kelurahan in Peso District, 2023</i>	27
3.2	Jumlah Penduduk Menurut Kelompok Umur dan Jenis Kelamin di Kecamatan Peso, 2023 <i>Population by Age Groups and Sex in Peso District, 2023</i>	29

4. SOSIAL DAN KESEJAHTERAAN RAKYAT/SOCIAL AND WELFARE

4.1 PENDIDIKAN EDUCATION

4.1.1	Banyaknya Desa ¹ /Kelurahan yang Memiliki Fasilitas Sekolah Menurut Tingkat Pendidikan di Kecamatan Peso, 2021–2023 <i>Number of Villages¹/Kelurahan Having Educational Facilities by Educational Level in Peso District, 2021–2023</i>	37
4.1.2	Jumlah Sekolah Menurut Tingkat Pendidikan di Kecamatan Peso, 2022/2023 dan 2023/2024 <i>Number of Schools by Educational Level in Peso District, 2022/2023 and 2023/2024</i>	38
4.1.3	Jumlah Guru Menurut Tingkat Pendidikan di Kecamatan Peso, 2022/2023 dan 2023/2024 <i>Number of Teachers by Educational Level in Peso District, 2022/2023 and 2023/2024</i>	39
4.1.4	Jumlah Murid Menurut Tingkat Pendidikan di Kecamatan Peso, 2022/2023 dan 2023/2024 <i>Number of Pupils by Educational Level in Peso District, 2022/2023 and 2023/2024</i>	40

4.2 KESEHATAN HEALTH

4.2.1	Banyaknya Desa ¹ /Kelurahan yang Memiliki Sarana Kesehatan Menurut Jenis Sarana Kesehatan di Kecamatan Peso, 2021–2023	
-------	---	--

Tabel Table	Halaman Page
	41
4.2.2	42
4.3	
4.3.1	43
4.3.2	44
4.3.3	45
4.3.4	46
4.3.5	47
4.4	
4.4.1	48

Tabel Table	Halaman Page
4.4.2	49
Banyaknya Kejadian Bencana Alam Menurut Desa/Kelurahan dan Jenis Bencana Alam di Kecamatan Peso, 2023 <i>Number of Natural Disaster Events by Villages/Kelurahan and Type of Natural Disaster in Peso District, 2023.....</i>	
4.4.3	52
Banyaknya Korban Jiwa Akibat Bencana Alam Menurut Desa/Kelurahan dan Jenis Bencana Alam di Kecamatan Peso, 2023 <i>Number of Fatalities Due to Natural Disasters by Villages/Kelurahan and Type of Natural Disaster in Peso District, 2023</i>	
4.4.4	55
Keberadaan Fasilitas/Upaya Antisipasi/Mitigasi Bencana Alam Menurut Desa/Kelurahan di Kecamatan Peso, 2023 <i>Existence of Facilities/Efforts for Anticipation/Mitigation of Natural Disasters by Villages/Kelurahan by Villages/Kelurahan in Peso District, 2023.....</i>	
4.4.5	57
Banyaknya Desa/Kelurahan yang Memiliki Kelompok Kegiatan Olahraga Menurut Jenis Olahraga dan Ketersediaan Fasilitas/Lapangan Olahraga di Kecamatan Peso, 2023 <i>Number of Villages/Kelurahan Having Sport Activities Groups by Type of Sport and Availability of Sport Facilities/Fields in Peso District, 2023.....</i>	
5.	PERTANIAN/AGRICULTURE
5.1	65
Luas Panen Tanaman Sayuran dan Buah-buahan Semusim Menurut Jenis Tanaman di Kecamatan Peso (ha), 2020–2023 <i>Harvested Area of Seasonal Vegetables and Fruits by Kind of Plant in Peso District (ha), 2020–2023.....</i>	
5.2	66
Produksi Tanaman Sayuran dan Buah-buahan Semusim Menurut Jenis Tanaman di Kecamatan Peso (kuintal), 2020–2023 <i>Production of Seasonal Vegetables and Fruits by Kind of Plant in Peso District (quintal), 2020–2023</i>	
5.3	67
Luas Panen Tanaman Biofarmaka Menurut Jenis Tanaman di Kecamatan Peso (m ²), 2020–2023 <i>Harvested Area of Medicinal Plants by Kind of Plant in Peso District (m²), 2020–2023.....</i>	

Tabel Table		Halaman Page
5.4	Produksi Tanaman Biofarmaka Menurut Jenis Tanaman di Kecamatan Peso (kg), 2020–2023 <i>Production of Medicinal Plants by Kind of Plant in Peso District (kg), 2020–2023</i>	68
5.5	Luas Panen Tanaman Hias Menurut Jenis Tanaman di Kecamatan Peso (m ²), 2020–2023 <i>Harvested Area of Ornamental Plants by Kind of Plant in Peso District (m²), 2020–2023</i>	69
5.6	Produksi Tanaman Hias Menurut Jenis Tanaman di Kecamatan Peso (tangkai), 2020–2023 <i>Production of Ornamental Plants by Kind of Plant in Peso District (stalks), 2020–2023</i>	70
5.7	Produksi Buah-Buahan dan Sayuran Tahunan Menurut Jenis Tanaman di Kecamatan Peso (kuintal), 2020–2023 <i>Production of Annual Fruits and Vegetables by Kind of Plant in Peso District (quintal), 2020–2023</i>	71
6.	PARIWISATA, TRANSPORTASI, DAN KOMUNIKASI/TOURISM, TRANSPORTATION, AND COMMUNICATION	
6.1	PARIWISATA TOURISM	
6.1.1	Jumlah Sarana Akomodasi Menurut Desa/Kelurahan dan Jenis Akomodasi di Kecamatan Peso, 2023 <i>Number of Accomodation Facilities by Villages/Kelurahan and Type of Accomodation in Peso District, 2023</i>	80
6.2	TRANSPORTASI TRANSPORTATION	
6.2.1	Prasarana dan Sarana Transportasi Antardesa/Kelurahan Menurut Desa/Kelurahan di Kecamatan Peso, 2023 <i>Inter-Villages/Kelurahan Transportation Infrastructure and Facilities by Villages/Kelurahan in Peso District, 2023</i>	81

**6.3 KOMUNIKASI
COMMUNICATION**

6.2.2	Keberadaan Kantor Pos/Pos Pembantu/Rumah Pos, Pos Keliling, dan Perusahaan/Agen Jasa Ekspedisi Swasta Menurut Desa/Kelurahan di Kecamatan Peso, 2023 <i>Number of Post Office/Subsidiary of Post Office, Mobile Portal Service, Private Expedition Service Company by Villages/Kelurahan in Peso District, 2023.....</i>	83
6.3.1	Jumlah Menara Telepon seluler dan Operator Layanan Komunikasi Telepon Seluler Menurut Desa/Kelurahan di Kecamatan Peso, 2023 <i>Number of Base Transceiver Station (BTS) and Cellular Phone Communication Service Operators by Villages/Kelurahan in Peso District, 2023.....</i>	84
6.3.2	Kekuatan Sinyal Telepon Seluler dan Jenis Sinyal Internet Telepon Seluler Menurut Desa/Kelurahan di Kecamatan Peso, 2023 <i>The Strenght of Celular Phone Signal by Villages/Kelurahan in Peso District, 2023.....</i>	85

**7. PERBANKAN, KOPERASI, DAN PERDAGANGAN/BANKING,
COOPERATIVE, AND TRADE**

7.1	Banyaknya Sarana Lembaga Keuangan Bank Menurut Desa/ Kelurahan dan Jenis Bank di Kecamatan Peso, 2023 <i>Number of Bank by Villages/Kelurahan and Type of Bank in Peso District, 2023.....</i>	94
7.2	Banyaknya Koperasi Aktif Menurut Menurut Desa/ Kelurahan dan Jenis Koperasi di Kecamatan Peso, 2023 <i>Number of Cooperative by Villages/Kelurahan and Type of Cooperative in Peso District, 2023.....</i>	95
7.3	Banyaknya Sarana Perdagangan Menurut Desa/Kelurahan dan Jenis Sarana Perdagangan di Kecamatan Peso, 2023 <i>Number of Trade Facilities by Villages/Kelurahan and Type of Trade Facilities in Peso District, 2023.....</i>	97

DAFTAR GAMBAR/LIST OF FIGURES

Gambar Figure		Halaman Page
1.1	Luas Daerah menurut Desa/Kelurahan (%), 2023 <i>Total Area by Village/Kelurahan (%), 2023</i>	6
1.2	Jarak ke Ibukota Kecamatan Menurut Desa/ Kelurahan di Kecamatan YYYYY (km), 2023 <i>Distance to the District Capital by Village/Kelurahan in YYYYY District (km), 2023</i>	7
2.1	”	15
2.2	”	16
3.1	”	25
3.2	”	26
4.1	”	35
4.2	”	36
5.1	”	63
5.2	”	64
6.1	”	78

Gambar
Figure

Halaman
Page

6.2	***	79
7.1	***	92
7.2	***	93

<https://bulungankab.bps.go.id>

PENJELASAN UMUM/EXPLANATORY NOTES

Tanda-tanda, satuan-satuan, dan lain-lainnya yang digunakan dalam publikasi ini adalah sebagai berikut:

Symbols, measurement units, and acronyms which are used in this publication, are as follows:

1. TANDA-TANDA/SYMBOLS

Data tidak tersedia/ <i>Data not available</i>	: ...
Tidak ada atau nol / <i>Null or zero</i>	: -
Data dapat diabaikan/ <i>Data negligible</i>	: ~0
Tanda decimal/ <i>Decimal point</i>	: ,
Data tidak dapat ditampilkan/ <i>Not applicable</i>	: NA
Angka estimasi/ <i>Estimated figures</i>	: e
Angka diperbaiki/ <i>Revised figures</i>	: r
Angka sementara/ <i>Preliminary figures</i>	: *
Angka sangat sementara/ <i>Very preliminary figures</i>	: **
Angka sangat sangat sementara/ <i>Very very preliminary figures</i>	: ***

2. SATUAN/UNITS

barel/ <i>barrel</i>	: 158,99 liter/ <i>litres</i> = 1/6,2898 m ³
hektare (ha)/ <i>hectare (ha)</i>	: 10.000 m ²
kilometer (km)/ <i>kilometres (km)</i>	: 1.000 meter/ <i>meters (m)</i>
knot/ <i>knot</i>	: 1,8523 km/jam (<i>km/hour</i>)
kuintal/ <i>quintal</i>	: 100 kg
KWh	: 1.000 Watt hour
MWh	: 1.000 KWh
liter (untuk beras)/ <i>litre (for rice)</i>	: 0,80 kg
MMSCF	: 1/35,3 m ³
metrik ton (m.ton)/ <i>metric ton (m. ton)</i>	: 0,98421 long ton = 1.000 kg
ons/ <i>ounce</i>	: 28,31 gram/ <i>grams</i>
ton	: 1.000 kg

Satuan lain: buah, dus, butir, helai/lembar, kaleng, batang, pulsa, ton kilometer (ton-km), jam, menit, persen (%).

Other units: unit, pack, pieces, sheet, tin, pulse, ton-kilometres(ton-km), hour, minute, percent (%).

Perbedaan angka di belakang koma disebabkan oleh pembulatan angka.

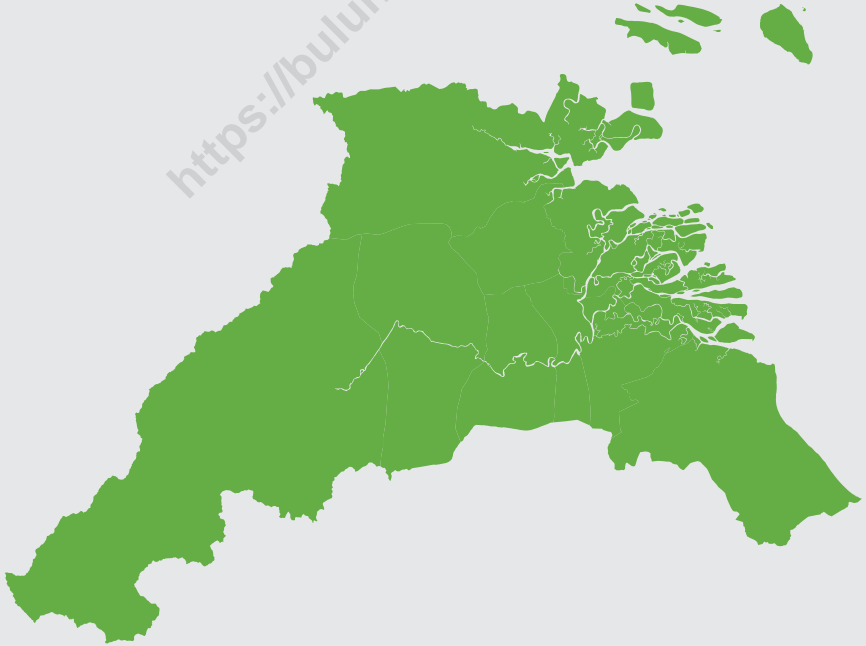
The difference in decimal numbers is caused by rounding.

DAFTAR SINGKATAN/LIST OF ABBREVIATION

SI	: Stasiun Iklim/ <i>Climate Station</i>
SMPK	: Stasiun Meterologi Pertanian Khusus/ <i>Special Agricultural Meteorological Station</i>
t.t	: Tempat tidur/ <i>Bed</i>
BCG	: Bacillus Calmette Guerin
DPT	: Difteri, Pertusis, Tetanus/ <i>Diphtheria, Tetanus, and Pertussis</i>
TT	: Tetanus Toxoid
IOT	: Industri Obat Tradisional/ <i>Traditional Medicine Industry</i>
IKOT	: Industri Kecil Obat Tradisional/ <i>Traditional Medicine Small Industry</i>
Alkes	: Alat kesehatan/ <i>Health Kits</i>
PKRT	: Perbekalan Kesehatan Rumah tangga/ <i>Household Health Logistics</i>
Kompl	: Komplemen/ <i>Complement</i>
IRTP	: Industri Pangan Produksi Rumah Tangga/ <i>Foods Home Industry</i>
PBF	: Pedagang Besar Farmasi/ <i>Pharmacy Whole-seller</i>
GFK	: Gudang Farmasi Kab/Kota/Regency/ <i>Municipality Pharmacy Warehouse</i>
RB	: Rumah Bersalin/ <i>Delivery House</i>
Pustu	: Puskesmas pembantu/ <i>Auxiliary Public Health Center</i>
BP	: Balai Pengobatan/ <i>Polyclinic</i>
TPS	: Tempat Pembuangan Sampah Sementara / <i>landfill</i>
Jamkesmas	: Jaminan kesehatan masyarakat miskin/ <i>Poor public health insurance</i>
PJKMU	: Program Jaminan Kesehatan Masyarakat Umum/ <i>General Public Health Insurance Program</i>
SIUP	: Surat Ijin Usaha Perdagangan/ <i>Trading Permission Letter</i>
TDP	: Tanda Daftar Perusahaan/ <i>Company Registration Identity</i>
API	: Angka Pengenal Importir/ <i>Importer's Identity Number</i>

01

GEOGRAFI
GEOGRAPHY



<https://bulungankab.bps.go.id>

PENJELASAN TEKNIS

1. **Luas wilayah Desa/Kelurahan** mengacu kepada Peraturan Menteri Dalam Negeri Republik Indonesia No. 45 Tahun 2016 Tentang Pedoman Penetapan dan Penegasan Batas Desa.
2. **Batas** adalah tanda pemisah antara Desa yang bersebelahan baik berupa batas alam maupun batas buatan.
3. **Batas alam** adalah unsur-unsur alami seperti gunung, sungai pantai, danau dan sebagainya, yang dinyatakan atau ditetapkan sebagai pantai, danau dan sebagainya, yang dinyatakan atau ditetapkan sebagai batas Desa.
4. **Batas buatan** adalah unsur-unsur buatan manusia seperti pilar batas, jalan, rel kereta api, saluran irigasi dan sebagainya yang dinyatakan atau ditetapkan sebagai batas Desa.
5. **Batas Desa** adalah pembatas wilayah administrasi pemerintahan antar Desa yang merupakan rangkaian titik-titik koordinat yang berada pada permukaan bumi dapat berupa tanda-tanda alam seperti igir/punggung gunung/pegunungan (watershed), median sungai dan/atau unsur buatan dilapangan yang dituangkan dalam bentuk

TECHNICAL NOTES

1. **Total area of the Village/Kelurahan** refers to the Regulation of the Minister of Home Affairs of the Republic of Indonesia No. 45 of 2016 About Guidelines for Establishing Village Boundaries.
2. **Boundary** is a sign of separation between adjoining villages in the form of natural and artificial boundaries.
3. **Natural boundaries** are natural elements such as mountains, coastal rivers, lakes and so on, which are declared or designated as beaches, lakes and so on, which are declared or determined as village boundaries.
4. **Artificial boundaries** are man-made elements such as boundary pillars, roads, railways, irrigation canals and so on which are declared or set as village boundaries.
5. **Village boundaries** are the boundaries of the administrative area between villages which are a series of coordinate points located on the earth's surface which can be in the form of natural signs such as ridges/mountains/mountains (watershed), river medians and/or artificial elements in the field which are outlined in the form of map.

peta.

- | | |
|---|--|
| <p>6. Penetapan batas Desa adalah proses penetapan batas Desa secara kartometrik di atas suatu peta dasar yang disepakati.</p> | <p>6. Determination of village boundaries is the process of determining village boundaries in a cartometric manner on an agreed base map.</p> |
| <p>7. Metode kartometrik adalah penelusuran/penarikan garis batas pada peta kerja dan pengukuran/perhitungan posisi titik, garis, jarak dan luas cakupan wilayah dengan menggunakan peta dasar dan informasi geospasial lainnya sebagai pendukung.</p> | <p>7. The cartometric method is tracing/drawing boundary lines on work maps and measuring/calculation of the position of points, lines, distances and area coverage using a base map and other geospatial information as support.</p> |
| <p>8. Penegasan batas Desa adalah kegiatan penentuan titik- titik koordinat batas Desa yang dapat dilakukan dengan metode kartometrik dan/atau survey dilapangan, yang dituangkan dalam bentuk peta batas dengan daftar titik- titik koordinat batas Desa.</p> | <p>8. Affirmation of Village boundaries is an activity to determine the coordinates of the Village boundary points which can be carried out using a cartometric method and/or a field survey, which is outlined in the form of a boundary map with a list of coordinate points of the Village boundaries.</p> |
| <p>9. Jarak ke Ibukota Kecamatan adalah jarak antara pusat Desa/ Kelurahan ke pusat Ibukota Kecamatan.</p> | <p>9. Distance to the Capital of District is the distance between the Village/ Kelurahan to the capital center of District.</p> |

ULASAN

Berdasarkan posisi geografisnya, Kecamatan Tanjung Palas memiliki batas-batas: Utara – Kecamatan Tanjung Palas Utara; Selatan – Kabupaten Berau; Barat – Kecamatan Tanjung Palas Barat; Timur–Kecamatan Tanjung Selor.

Wilayah administrasi Kecamatan Tanjung Palas terdiri atas 9 desa/kelurahan. desa/kelurahan Tanjung Palas Hilir merupakan desa/kelurahan terbesar dengan luas 358,33 km² atau 20,27 persen dari total wilayah Kecamatan Tanjung Palas.

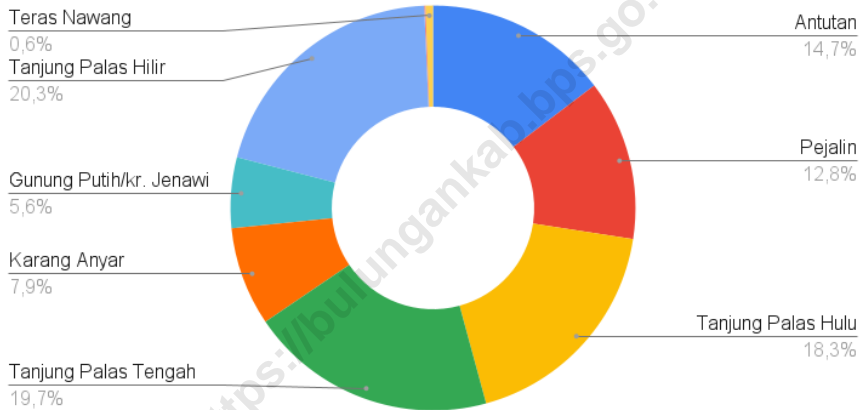
Di samping itu, kelurahan Tanjung Palas Hilir merupakan Ibukota KecamatanTanjungPalasdenganjarak ke Ibukota Kabupaten sekitar 15 km.

DESCRIPTION

Based on its geographical position, Tanjung Palas District has the following boundaries: North – North Tanjung Palas District; South – Berau Regency; West – West Tanjung Palas District; East – Tanjung Selor District.

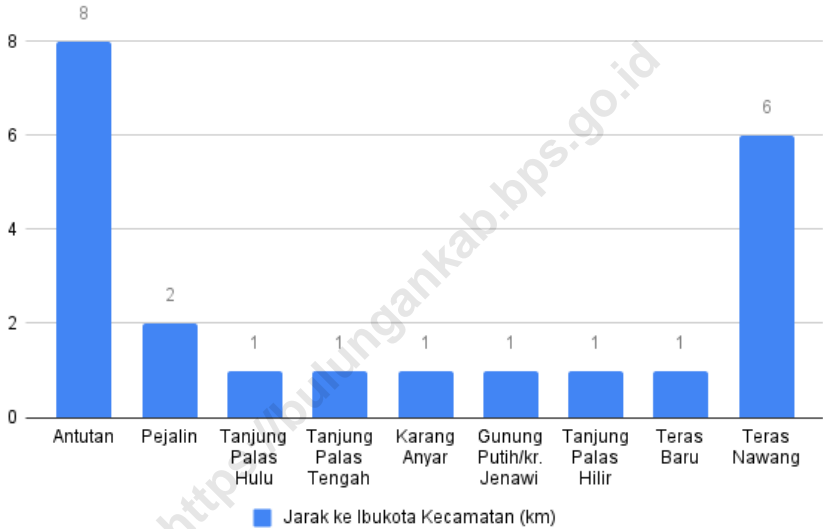
The administrative area of Tanjung Palas District consists of 9 villages/kelurahan. Tanjung Palas Hilir village/kelurahan is the largest village/kelurahan with an area of 358.33 km² or 20.27 percent of the total area of Tanjung Palas District.

In addition, the Tanjung Palas Hilir Kelurahan is the capital of the Tanjung Palas District with a distance to the Regency capital of about 15 km.



Sumber/Source: BPS, Pendataan Potensi Desa (Podes) 2022/BPS-Statistics Indonesia, Village Potential Data Collecting 2021

Gambar 1.1 Luas Daerah menurut Desa/Kelurahan (%), 2021
Figures Total Area by Village/Kelurahan (%), 2021



Sumber/Source: BPS, Pendataan Potensi Desa (Podes) 2022/BPS-Statistics Indonesia, Village Potential Data Collecting 2021

Gambar
Figures

1.2

Jarak ke Ibukota Kecamatan Menurut Desa/Kelurahan di Kecamatan Tanjung Palas (km), 2021
Distance to the District Capital by Village/Kelurahan in Tanjung Palas District (km), 2021

Tabel
Table 1.1

**Luas Daerah Menurut Desa/Kelurahan di Kecamatan
Tanjung Palas, 2021**
*Total Area by Villages/Kelurahan in Tanjung Palas District,
2021*

Desa/Kelurahan Village/Kelurahan	Luas Total Area (km²/sq.km)	Persentase terhadap Luas Kecamatan Percentage to District Area
(1)	(2)	(3)
Antutan	259,15	14,66
Pejalin	226,26	12,8
Tanjung Palas Hulu	323,93	18,32
Tanjung Palas Tengah	348,86	19,73
Karang Anyar	139,54	7,89
Gunung Putih/Kr. Jenawi	99,67	5,64
Tanjung Palas Hilir	358,33	20,27
Teras Baru	1,73	0,1
Teras Nawang	10,65	0,6
Tanjung Palas	1768,12	100

Catatan/Note: BPS tidak melaksanakan kegiatan Pendataan Potensi Desa (Podes) pada periode tahun 2022 dan 2023
Sumber/Source: BPS, Pendataan Potensi Desa (Podes) 2022/BPS-Statistics Indonesia, Village Potential Data Collecting 2021

Tabel 1.2
Table

Jarak ke Ibukota Kecamatan dan Ibukota Kabupaten/Kota Menurut Desa/Kelurahan di Kecamatan Tanjung Palas (km), 2021
Distance to the District Capital and Regency/Municipal Capital by Villages/Kelurahan in Tanjung Palas District (km), 2021

Desa/Kelurahan <i>Village/Kelurahan</i>	Jarak ke Ibukota Kecamatan <i>Distance to District Capital</i>	Jarak ke Ibukota Kabupaten/ Kota <i>Distance to Regency/Municipal Capital</i>
(1)	(2)	(3)
Antutan	8	35
Pejalin	2	26
Tanjung Palas Hulu	1	20
Tanjung Palas Tengah	1	20
Karang Anyar	1	16
Gunung Putih/Kr. Jenawi	1	15
Tanjung Palas Hilir	1	15
Teras Baru	1	15
Teras Nawang	6	16

Catatan/Note: BPS tidak melaksanakan kegiatan Pendataan Potensi Desa (Podes) pada periode tahun 2022 dan 2023
Sumber/Source: BPS, Pendataan Potensi Desa (Podes) 2022/BPS-Statistics Indonesia, Village Potential Data Collecting 2021

<https://bulungankab.bps.go.id>

02

**PEMERINTAHAN
GOVERNMENT**



PENJELASAN TEKNIS

TECHNICAL NOTES

1. **Menurut Undang-Undang Nomor 6 Tahun 2014 tentang Desa**, pemerintah desa adalah kepala desa atau yang disebut dengan nama lain dibantu perangkat desa sebagai unsur penyelenggara pemerintahan desa. Perangkat desa terdiri atas sekretaris desa (yang memimpin sekretariat desa) dan perangkat desa lainnya (terdiri atas sekretariat desa, pelaksana kewilayahan, dan pelaksana teknis).
 2. **Sekretariat desa** dipimpin oleh sekretaris desa dibantu oleh unsur staf sekretariat yang bertugas membantu kepala desa dalam bidang administrasi pemerintahan. Sekretariat desa paling banyak terdiri atas 3 (tiga) urusan yaitu urusan tata usaha dan umum, urusan keuangan, dan urusan perencanaan, dan paling sedikit 2 (dua) urusan yaitu urusan umum dan perencanaan, dan urusan keuangan.
 3. **Pelaksana teknis** merupakan unsur pembantu kepala desa sebagai pelaksana tugas operasional. Pelaksana teknis paling banyak terdiri atas 3 (tiga) seksi yaitu seksi pemerintahan, seksi kesejahteraan dan seksi pelayanan, paling sedikit 2 (dua) seksi yaitu seksi pemerintahan,
1. **According to Law Number 6 of 2014 concerning Villages**, the village government is the village head or what is called by another name assisted by village officials as an element of village administration. The village apparatus consists of the village secretary (who leads the village secretariat) and other village apparatus (consisting of the village secretariat, regional executives, and technical implementers).
 2. **The village secretariat** is led by the village secretary assisted by elements of the secretariat staff who are tasked with assisting the village head in the field of government administration. The village secretariat consists of at most 3 (three) affairs, namely administrative and general affairs, financial affairs, and planning matters, and at least 2 (two) affairs, namely general affairs and planning, and financial affairs.
 3. **The technical implementer** is the assistant element of the village head as the executor of operational tasks. Technical implementers consist of at most 3 (three) sections, namely the government section, the welfare section and the service section, at least 2 (two) sections, namely the government section,

serta seksi kesejahteraan dan pelayanan.

- 4. Pelaksana Kewilayahan** merupakan unsur pembantu Kepala Desa sebagai satuan tugas kewilayahan. Jumlah unsur Pelaksana Kewilayahan (Kadus, Ketua RT, dll) ditentukan secara proporsional antara pelaksana kewilayahan yang dibutuhkan dengan kemampuan keuangan desa serta memperhatikan luas wilayah kerja, karakteristik, geografis, jumlah kepadatan penduduk, serta sarana prasarana penunjang tugas.

and the welfare and service section.

- 4. The Regional Executive** is an assistant element of the Village Head as a regional task force. The number of elements of the Regional Executive (Kadus, Head of RT, etc.) is determined proportionally between the required regional implementers and the village's financial capacity and takes into account the size of the work area, characteristics, geography, population density, as well as supporting infrastructure for the task.

<https://bulungankab.go.id>

ULASAN

Jumlah SLS terbanyak di bawah desa/kelurahan di Kecamatan Tanjung Palas terdapat di Desa Gunung Putih/Kr. Jenawi dengan jumlah 20 SLS.

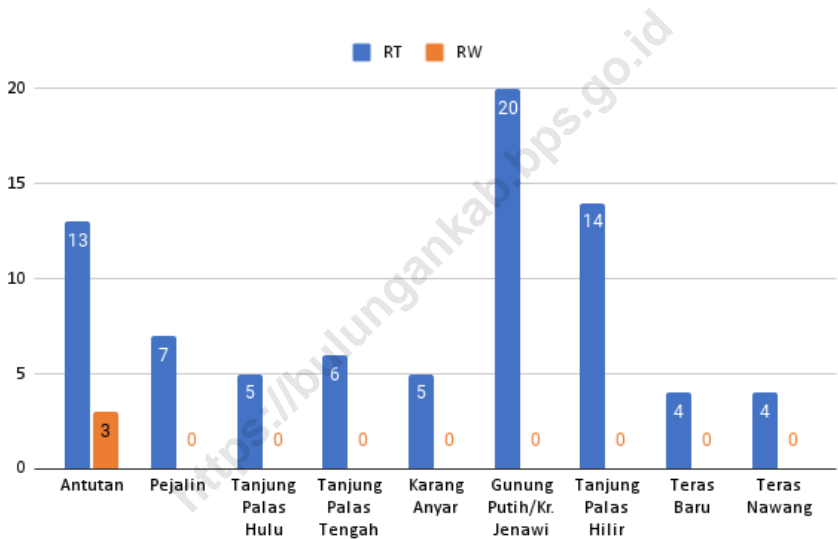
Setiap desa/kelurahan di Kecamatan Tanjung Palas memiliki Aparatur Pemerintah Desa/Kelurahan sebagai unsur penyelenggara pemerintahan desa/kelurahan. Jumlah Pegawai Negeri Sipil di Kecamatan Tanjung Palas adalah 61 orang, yang tersebar di kantor Kecamatan Tanjung Palas dan beberapa kantor kelurahan.

DESCRIPTION

The largest number of SLS under villages/sub-districts in Tanjung Palas District is in Gunung Putih Village/Kr. Jenawi with a total of 20 SLS.

Each village/sub-district in Tanjung Palas District has Village/Sub-district Government Apparatus as an element of village/sub-district government administration. The number of Civil Servants in Tanjung Palas District is 61 people, spread across the Tanjung Palas District office and several sub-district offices.

<https://bulungantani.go.id>

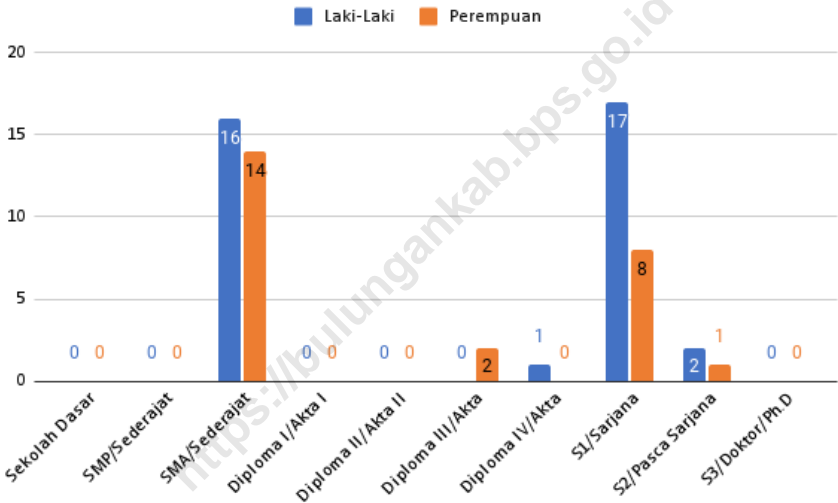


Sumber/Source : Updating Enumeration Area SLS 2024

Gambar 2.1
Figures

Jumlah Rukun Warga (RW) dan Rukun Tetangga (RT) Menurut Desa/Kelurahan di Kecamatan Tanjung Palas, 2023

Number of Rukun Warga and Rukun Tetangga by Villages¹/Kelurahan in Tanjung Palas District, 2023



Sumber/Source: Badan Kepegawaian dan Pembangunan Sumber Daya Manusia Kabupaten Bulungan/ Bulungan Regency Human Resources Development and Personnel Agency

Gambar 2.2
Figures

**Jumlah Pegawai Negeri Sipil Pemerintah Daerah
Kecamatan Tanjung Palas Menurut Tingkat Pendidikan
dan Jenis Kelamin, 2023**
*Number of Civil Servants of Tanjung Palas District
Government by Educational Level and Sex, 2023*

2.1 WILAYAH ADMINISTRATIF ADMINISTRATIVE AREA

Tabel 2.1.1 Jumlah Rukun Warga (RW) dan Rukun Tetangga (RT) Menurut Desa/Kelurahan di Kecamatan Tanjung Palas, 2023
Number of Rukun Warga and Rukun Tetangga by Villages'/Kelurahan in Tanjung Palas District, 2023

Desa/Kelurahan Village/Kelurahan	Rukun Warga (RW)	Rukun Tetangga (RT)
(1)	(2)	(3)
Antutan	13	3
Pejalin	7	0
Tanjung Palas Hulu	5	0
Tanjung Palas Tengah	6	0
Karang Anyar	5	0
Gunung Putih/Kr. Jenawi	20	0
Tanjung Palas Hilir	14	0
Teras Baru	4	0
Teras Nawang	4	0
Tanjung Palas	78	3

Sumber/Source: Updating Enumeration Area SLS 2024

2.2 SUMBER DAYA MANUSIA HUMAN RESOURCES

Tabel 2.2.1 Jumlah Pegawai Negeri Sipil Menurut Pemerintah Daerah dan Jenis Kelamin di Kecamatan Tanjung Palas, 2023
Table Number of Civil Servants by Local Government and Sex in Tanjung Palas District, 2023

Pemerintah Daerah <i>Local Government</i>	Laki-Laki <i>Male</i>	Perempuan <i>Female</i>	Jumlah <i>Total</i>
(1)	(2)	(3)	(4)
Pemerintah Daerah Kecamatan Tanjung Palas <i>Tanjung Palas District Government</i>	7	10	17
Pemerintah Daerah Kelurahan Antutan <i>Antutan Kelurahan Government</i>	0	0	0
Pemerintah Daerah Kelurahan Pejalín <i>Pejalín Kelurahan Government</i>	0	0	0
Pemerintah Daerah Kelurahan Tanjung Palas Hulu <i>Tanjung Palas Hulu Kelurahan Government</i>	8	3	11
Pemerintah Daerah Kelurahan Tanjung Palas Tengah <i>Tanjung Palas Tengah Kelurahan Government</i>	5	4	9
Pemerintah Daerah Kelurahan Karang Anyar <i>Karang Anyar Kelurahan Government</i>	7	4	11
Pemerintah Daerah Desa Gunung Putih/Kr. Jenawi <i>Gunung Putih/Kr. Jenawi Village Government</i>	0	0	0
Pemerintah Daerah Kelurahan Tanjung Palas Tanjung Palas Hilir <i>Kelurahan Government</i>	9	4	13
Pemerintah Daerah Desa Teras Baru <i>Teras Baru Village Government</i>	0	0	0
Pemerintah Daerah Desa Teras Nawang <i>Teras Nawang Village Government</i>	0	0	0

Sumber/Source: Badan Kepegawaian dan Pembangunan Sumber Daya Manusia Kabupaten Bulungan/ Bulungan Regency Human Resources Development and Personnel Agency

Tabel 2.2.2 Jumlah Pegawai Negeri Sipil Pemerintah Daerah Kecamatan Tanjung Palas Menurut Tingkat Pendidikan dan Jenis Kelamin, 2023
Number of Civil Servants of Tanjung Palas District Government by Educational Level and Sex, 2023

Tingkat Pendidikan <i>Educational Level</i>	Laki-Laki <i>Male</i>	Perempuan <i>Female</i>	Jumlah <i>Total</i>
(1)	(2)	(3)	(4)
Sekolah Dasar (SD) <i>Primary School</i>	0	0	0
SMP/Sederajat <i>Junior High School</i>	0	0	0
SMA/Sederajat <i>Senior High School</i>	16	14	30
Diploma I/Akta I <i>Diploma I/Akta I</i>	0	0	0
Diploma II/Akta II <i>Diploma II/Akta II</i>	0	0	0
Diploma III/Akta III <i>Diploma III/Akta III</i>	0	2	2
Diploma IV/Akta IV <i>Diploma IV/Akta IV</i>	1	0	1
S1/Sarjana <i>Under Graduate/Bachelor</i>	17	8	25
S2/Pasca Sarjana <i>Graduate</i>	2	1	3
S3/Doktor/Ph.D <i>Post Graduate</i>	0	0	0
Jumlah/Total	36	25	61


Sumber/Source: Badan Kepegawaian dan Pembangunan Sumber Daya Manusia Kabupaten Bulungan/ Bulungan Regency Human Resources Development and Personnel Agency

<https://bulungankab.bps.go.id>

<https://bulungankab.bps.go.id>

03

**PENDUDUK
POPULATION**



PENJELASAN TEKNIS

1. **Sumber data kependudukan** yang digunakan berasal dari Dinas Kependudukan dan Pencatatan Sipil dengan konsep dan definisi yang mengacu pada Permendagri RI No 65 Tahun 2010 Tentang Pedoman Penyusunan Profil Perkembangan Kependudukan.
2. **Penduduk** adalah warga negara indonesia dan orang asing yang bertempat tinggal di Indonesia.
3. **Data kependudukan** adalah data perorangan dan/ atau data agregat yang terstruktur sebagai hasil dari kegiatan Pendaftaran Penduduk dan Pencatatan Sipil.
4. **Rasio Kepadatan Penduduk** yaitu angka yang menyatakan perbandingan antara banyaknya penduduk terhadap luas wilayah atau berapa banyaknya penduduk per kilometer persegi pada periode tahun tertentu.
5. **Rasio jenis kelamin** adalah suatu angka yang menunjukkan perbandingan banyaknya jumlah penduduk laki-laki dan banyaknya jumlah penduduk perempuan pada suatu daerah dan waktu tertentu.

TECHNICAL NOTES

1. **The source of population data used comes from the Department of Population and Civil Registration with concepts and definitions referring to the Regulation of the Minister of Home Affairs of the Republic of Indonesia No. 65 of 2010 concerning Guidelines for Compiling a Population Development Profile.**
2. **Residents are Indonesian citizens and foreigners residing in Indonesia.**
3. **Population data is individual data and/or structured aggregate data as a result of Population Registration and Civil Registration activities.**
4. **Population Density Ratio is a number that expresses the ratio between the number of residents to the area or how many people per square kilometer in a certain year period.**
5. **The sex ratio is a number that shows the ratio of the number of male residents and the number of female residents in a certain area and time.**

<https://bulungankab.bps.go.id>

ULASAN

Kecamatan Tanjung Palas memiliki penduduk berjumlah 18.368 jiwa dengan 9.544 laki-laki dan 8.824 perempuan. Penduduk terbesar terdapat di wilayah desa Tanjung Palas Hilir dengan jumlah penduduk 4.111 jiwa yaitu sekitar 22,38 persen penduduk di Kecamatan Tanjung Palas.

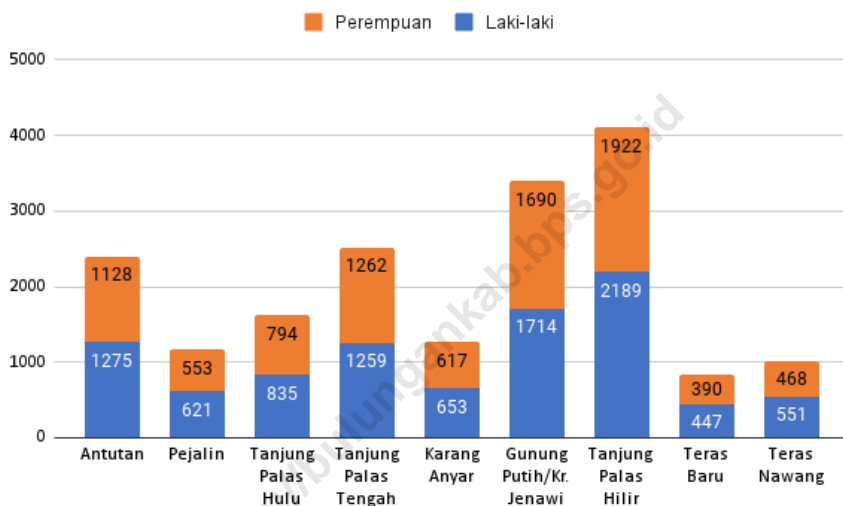
Lalu, rasio jenis kelamin di Kecamatan Tanjung Palas yaitu 108,16 yang artinya terdapat sekitar 108 laki laki untuk setiap 100 perempuan di Kecamatan Tanjung Palas.

DESCRIPTION

Tanjung Palas District has a population of 18,368 people with 9,544 men and 8,824 women. The largest population is in the Tanjung Palas Hilir village area with a population of 4,111 people, which is around 22.38 percent of the population in Tanjung Palas District.

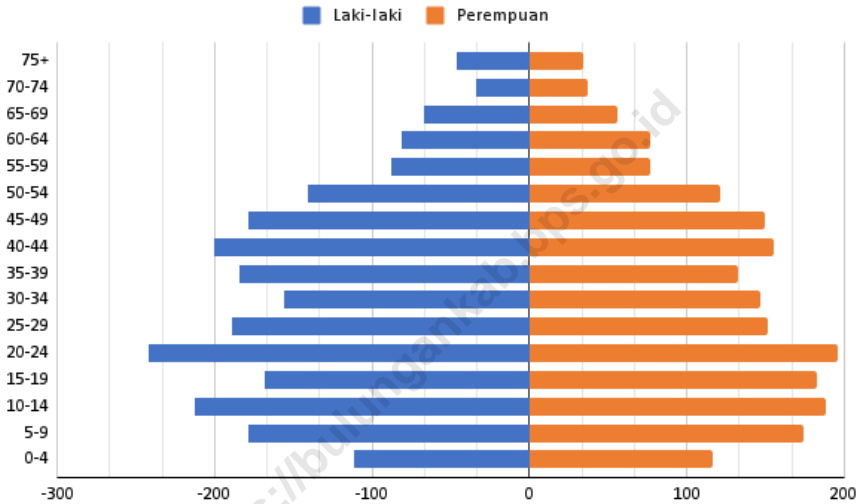
Then, the sex ratio in Tanjung Palas District is 108.16, which means there are around 108 men for every 100 women in Tanjung Palas District.

<https://bulungangkab.go.id>



Sumber/Source: Dinas Kependudukan dan Pencatatan Sipil Kabupaten Bulungan/ Population and Civil Registration Service of Bulungan Regency

Gambar 3.1 Penduduk Menurut Jenis Kelamin dan Desa/Kelurahan di Kecamatan Tanjung Palas, 2023
Figures Population by Sex and Village/Sub-district in Tanjung Palas District, 2023



Sumber/Source: Dinas Kependudukan dan Pencatatan Sipil Kabupaten Bulungan/ Population and Civil Registration Service of Bulungan Regency

Gambar 3.2
Figures

Jumlah Penduduk Menurut Kelompok Umur dan Jenis Kelamin di Kecamatan Tanjung Palas, 2023
Population by Age Groups and Sex in Tanjung Palas District, 2023

Tabel 3.1 Penduduk, Distribusi Persentase Penduduk, Kepadatan Penduduk, Rasio Jenis Kelamin Penduduk Menurut Desa/ Kelurahan di Kecamatan Tanjung Palas, 2023
Population, Percentage Distribution of Population, Population Density, and Population Sex Ratio by Villages/ Kelurahan in Tanjung Palas District, 2023

Desa/Kelurahan <i>Village/Kelurahan</i>	Penduduk/Population		
	Laki-Laki/Male	Perempuan/Female	Jumlah/Total
(1)	(2)	(3)	(4)
Antutan	1275	1128	2403
Pejalin	621	553	1174
Tanjung Palas Hulu	835	794	1629
Tanjung Palas Tengah	1259	1262	2521
Karang Anyar	653	617	1270
Gunung Putih/Kr. Jenawi	1714	1690	3404
Tanjung Palas Hilir	2189	1922	4111
Teras Baru	447	390	837
Teras Nawang	551	468	1019
Tanjung Palas	9544	8824	18368

Lanjutan Tabel/*Continued Table 3.1*

Desa/Kelurahan Village/Kelurahan	Persentase Penduduk Percentage of Total Population	Kepadatan Penduduk (per km²) Population Density per sq.km	Rasio Jenis Kelamin Penduduk Population Sex Ratio
(1)	(5)	(6)	(7)
Antutan	13.08	4.92	1.13
Pejalin	6.39	2.74	1.12
Tanjung Palas Hulu	8.87	2.58	1.05
Tanjung Palas Tengah	13.72	3.61	1.00
Karang Anyar	6.91	4.68	1.06
Gunung Putih/Kr. Jenawi	18.53	17.20	1.01
Tanjung Palas Hilir	22.38	6.11	1.14
Teras Baru	4.56	258.38	1.15
Teras Nawang	5.55	51.74	1.18
Tanjung Palas	100	5.40	1.08

Sumber/*Source*: Dinas Kependudukan dan Pencatatan Sipil Kabupaten Bulungan/ *Population and Civil Registration Service of Bulungan Regency*

Tabel 3.2
Table


Jumlah Penduduk Menurut Kelompok Umur dan Jenis Kelamin di Kecamatan Tanjung Palas, 2023
Population by Age Groups and Sex in Tanjung Palas District, 2023

Kelompok Umur Age Groups	Jenis Kelamin/Sex		
	Laki-Laki Male	Perempuan Female	Jumlah Total
(1)	(2)	(3)	(4)
0-4	668	607	1275
5-9	854	791	1645
10-14	855	828	1683
15-19	788	716	1504
20-24	850	828	1678
25-29	787	695	1482
30-34	681	618	1299
35-39	640	660	1300
40-44	815	735	1550
45-49	715	649	1364
50-54	588	491	1079
55-59	466	365	831
60-64	305	276	581
65-69	212	201	413
70-74	167	145	312
75+	153	219	372
Tanjung Palas	9544	8824	18368

Sumber/Source: Dinas Kependudukan dan Pencatatan Sipil Kabupaten Bulungan/ Population and Civil Registration Service of Bulungan Regency

04

SOSIAL DAN KESEJAHTERAAN RAKYAT
SOCIAL AND WELFARE



PENJELASAN TEKNIS

1. **Lembaga pendidikan** adalah lembaga yang menghasilkan siswa yang lulus dan diakui/disahkan oleh Kementerian Pendidikan dan Kebudayaan yang dibuktikan dengan sertifikat/ijazah.
2. **RA/BA** meliputi Raudatul Athfal (RA) dan Bustanul Athfal (BA).
3. **Akademi/Perguruan Tinggi**, meliputi Akademi, Politeknik, Sekolah Tinggi, Institut dan Universitas.

TECHNICAL NOTES

1. **Educational institutions** are institutions that produce students who graduate and are recognized/authorized by the Ministry of Education and Culture as evidenced by certificates/diplomas.
2. **RA/BA** includes Raudatul Athfal (RA) and Bustanul Athfal (BA).
3. **Academies / Colleges**, including academies, Polytechnics, Colleges, Institutes and Universities.

<https://bulungankab.bps.go.id>

ULASAN**DESCRIPTION****Pendidikan**

Kecamatan Tanjung Palas memiliki berbagai fasilitas pendidikan, yaitu 21 Sekolah Dasar (SD), enam Sekolah Menengah Pertama (SMP), satu Sekolah Menengah Atas (SMA), satu Sekolah Menengah Kejuruan (SMK), dan satu Madrasah Aliyah (MA).

Kesehatan

Fasilitas kesehatan di Kecamatan Tanjung Palas meliputi 1 poliklinik, 1 puskesmas rawat inap, 1 puskesmas tanpa rawat inap, dan 6 apotek. Kondisi kesehatan warga di kecamatan ini menunjukkan tidak ada warga yang menderita kekurangan gizi.

Perumahan dan Lingkungan

Enam desa/kelurahan di Kecamatan Tanjung Palas menggunakan air isi ulang sebagai sumber air minum, 1 desa menggunakan leding dengan meteran, dan 2 desa lainnya menggunakan air sungai. Sebanyak 4.261 keluarga menggunakan listrik PLN, sementara 311 keluarga lainnya menggunakan listrik non-PLN. Seluruh desa/kelurahan di kecamatan ini menggunakan listrik pemerintah sebagai sumber penerangan. Semua desa/kelurahan juga menggunakan jamban sendiri sebagai fasilitas buang air besar.

Education

Tanjung Palas Subdistrict has various educational facilities, including 21 Elementary Schools (SD), 6 Junior High Schools (SMP), 1 Senior High School (SMA), 1 Vocational High School (SMK), and 1 Madrasah Aliyah (MA).

Health

Health facilities in Tanjung Palas Subdistrict include 1 polyclinic, 1 inpatient health center, 1 health center without hospitalization, and 6 pharmacies. The health conditions of residents in the subdistrict indicate that no one suffers from malnutrition.

Housing and Environment

Six villages/kelurahan in Tanjung Palas Subdistrict use refilled water as a source of drinking water, 1 village uses piped water with a meter, and 2 others use river water. There are 4,261 families using PLN electricity, while 311 families use non-PLN electricity. All villages/kelurahan in the subdistrict use government-provided electricity as their primary source of lighting. All villages/kelurahan also use private latrines as defecation facilities.

Agama dan Sosial Lainnya

Kecamatan Tanjung Palas memiliki beberapa tempat ibadah, termasuk 15 masjid, 25 musholla, 12 gereja Kristen, dan 2 gereja Katolik.

Bencana Alam

Pada tahun 2021, Kecamatan Tanjung Palas mengalami beberapa bencana alam, seperti gempa yang melanda hampir seluruh desa, banjir di lima desa, tanah longsor di satu desa, dan kebakaran hutan di desa lainnya. Namun, tidak ada korban jiwa yang dilaporkan dalam kejadian tersebut.

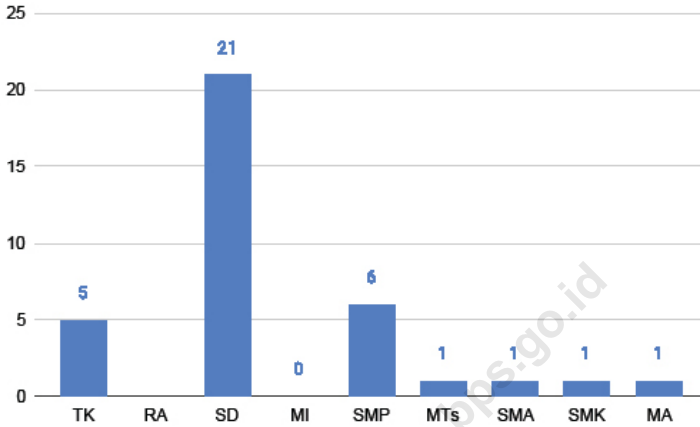
Religion and Other Social Aspects

There are several places of worship in Tanjung Palas Subdistrict, including 15 mosques, 25 prayer rooms, 12 Christian churches, and 2 Catholic churches.

Natural Disasters

In 2021, Tanjung Palas Subdistrict experienced several natural disasters, including earthquakes in nearly all villages, floods in five villages, landslides in one village, and forest fires in another. Fortunately, no casualties were reported from these incidents.

<https://bulunganmalaysia.com>



Catatan/Note: ³Seluruh Raudatul Athfal (RA) berstatus swasta/*All Raudatul Athfal (RA) are private*
 Sumber/Source: ¹ Kementerian Pendidikan, Kebudayaan, Riset, dan Teknologi; <https://dapo.kemdikbud.go.id/sp>; data semester genap per tanggal 3 September 2024 /*Ministry of Education, Culture, Research, and Technology; https://dapo.kemdikbud.go.id/sp; even semester data as of 3 September 2024*
² Kementerian Agama, EMIS, data semester genap laporan sampai dengan 30 Juni 2024/*Ministry of Religious Affairs, EMIS, odd semester report data up to 30 June 2024*
⁴ Kementerian Pendidikan, Kebudayaan, Riset, dan Teknologi; Sistem Data Pokok Pendidikan; data semester ganjil laporan sampai dengan 30 November 2023/*Ministry of Education, Culture, Research, and Technology; Basic Education Data System; odd semester report data up to 30 November 2023*

Gambar 4.1
Figures

Banyaknya Fasilitas Sekolah Menurut Tingkat Pendidikan di Kecamatan Tanjung Palas, 2023/2024
Number of Educational Facilities by Educational Level in Tanjung Palas District, 2023/2024

4.1 PENDIDIKAN EDUCATION

Tabel 4.1.1 Banyaknya Desa¹/Kelurahan yang Memiliki Fasilitas Sekolah Menurut Tingkat Pendidikan di Kecamatan Tanjung Palas, 2021–2023
Number of Villages¹/Kelurahan Having Educational Facilities by Educational Level in Tanjung Palas District, 2021–2023

Tingkat Pendidikan Educational Level	2021 ²	2022 ³	2023 ³
(1)	(2)	(3)	(4)
Sekolah Dasar (SD) <i>Primary School</i>			
Madrasah Ibtidaiyah (MI) <i>Madrasah Ibtidaiyah</i>			
Sekolah Menengah Pertama (SMP) <i>Junior High School</i>			
Madrasah Tsanawiyah (MTs) <i>Madrasah Tsanawiyah (MTs)</i>			
Sekolah Menengah Atas (SMA) <i>Senior High School</i>			
Sekolah Menengah Kejuruan (SMK) <i>Vocational High School</i>			
Madrasah Aliyah (MA) <i>Madrasah Aliyah</i>			
Akademi/Perguruan Tinggi <i>Academy/University</i>			

Catatan/Note: ¹ Desa pada tabel ini termasuk Unit Permukiman Transmigrasi (UPT) yang masih dibina oleh kementerian terkait/
Villages in this table include Transmigration Settlement Unit which is still fostered by the relevant ministries.

Sumber/Source: ² Badan Pusat Statistik, Pendataan Potensi Desa (Podes)/BPS–Statistics Indonesia, *Village Potential Data Collecting*

³ ...

Tabel 4.1.2
Table

Jumlah Sekolah Menurut Tingkat Pendidikan di Kecamatan Tanjung Palas, 2023/2024
Number of Schools by Educational Level in Tanjung Palas District, 2023/2024

Tingkat Pendidikan Educational Level	Negeri/Public	Swasta/Private	Jumlah/Total
(1)	(2)	(3)	(4)
Taman Kanak-Kanak (TK) ¹ <i>Kindergarten</i> ¹	1	4	5
Raudatul Athfal (RA) ² <i>Raudatul Athfal (RA)</i> ²	1	— ³	...
Sekolah Dasar (SD) ⁴ <i>Elementary Schools</i> ⁴	19	2	21
Madrasah Ibtidaiyah (MI) ² <i>Madrasah Ibtidaiyah (MI)</i> ²	-	-	-
Sekolah Menengah Pertama (SMP) ⁴ <i>Junior High Schools</i> ⁴	6	-	6
Madrasah Tsanawiyah (MTs) ² <i>Madrasah Tsanawiyah (MTs)</i> ²	-	1	1
Sekolah Menengah Atas (SMA) ⁴ <i>Senior High Schools</i> ⁴	1	-	1
Sekolah Menengah Kejuruan (SMK) ⁴ <i>Vocational High Schools</i> ⁴	1	-	1
Madrasah Aliyah (MA) ² <i>Madrasah Aliyah (MA)</i> ²	-	1	1

Catatan/Note: ³Seluruh Raudatul Athfal (RA) berstatus swasta/*All Raudatul Athfal (RA) are private*

Sumber/Source: ¹Kementerian Pendidikan, Kebudayaan, Riset, dan Teknologi; <https://dapo.kemdikbud.go.id/sp>; data semester genap per tanggal 3 September 2024 /*Ministry of Education, Culture, Research, and Technology; https://dapo.kemdikbud.go.id/sp; even semester data as of 3 September 2024*

²Kementerian Agama, EMIS, data semester genap laporan sampai dengan 30 Juni 2024/*Ministry of Religious Affairs, EMIS, odd semester report data up to 30 June 2024*

⁴Kementerian Pendidikan, Kebudayaan, Riset, dan Teknologi; Sistem Data Pokok Pendidikan; data semester ganjil laporan sampai dengan 30 November 2023/*Ministry of Education, Culture, Research, and Technology; Basic Education Data System; odd semester report data up to 30 November 2023*

Tabel 4.1.3 Jumlah Guru Menurut Tingkat Pendidikan di Kecamatan Tanjung Palas, 2023/2024
Table Number of Teachers by Educational Level in Tanjung Palas District, 2023/2024

Tingkat Pendidikan Educational Level	Negeri/Public	Swasta/Private	Jumlah/Total
(1)	(2)	(3)	(4)
Taman Kanak-Kanak (TK) ¹ Kindergarten ¹	7	14	21
Raudatul Athfal (RA) ² Raudatul Athfal (RA) ²	4	- ³	...
Sekolah Dasar (SD) ^{4,5} Elementary Schools ^{4,5}	168	10	178
Madrasah Ibtidaiyah (MI) ² Madrasah Ibtidaiyah (MI) ²	-	-	-
Sekolah Menengah Pertama (SMP) ^{4,5} Junior High Schools ^{4,5}	72	-	72
Madrasah Tsanawiyah (MTs) ² Madrasah Tsanawiyah (MTs) ²	-	15	15
Sekolah Menengah Atas (SMA) ^{4,5} Senior High Schools ^{4,5}	37	-	37
Sekolah Menengah Kejuruan (SMK) ^{4,5} Vocational High Schools ^{4,5}	26	-	26
Madrasah Aliyah (MA) ² Madrasah Aliyah (MA) ²	-	6	6

Catatan/Note: ³ Seluruh Raudatul Athfal (RA) berstatus swasta/All Raudatul Athfal (RA) are private

⁵ Jumlah guru termasuk kepala sekolah dan guru/The total of teachers including headmaster and teacher.

Sumber/Source: ¹ Kementerian Pendidikan, Kebudayaan, Riset, dan Teknologi; <https://dapo.kemdikbud.go.id/sp>; data semester genap per tanggal 3 September 2024 /Ministry of Education, Culture, Research, and Technology; <https://dapo.kemdikbud.go.id/sp>; even semester data as of 3 September 2024

² Kementerian Agama, EMIS, data semester genap laporan sampai dengan 30 Juni 2024/Ministry of Religious Affairs, EMIS, odd semester report data up to 30 June 2024

⁴ Kementerian Pendidikan, Kebudayaan, Riset, dan Teknologi; Sistem Data Pokok Pendidikan; data semester ganjil laporan sampai dengan 30 November 2023/Ministry of Education, Culture, Research, and Technology; Basic Education Data System; odd semester report data up to 30 November 2023

Tabel 4.1.4
Table

Jumlah Murid Menurut Tingkat Pendidikan di Kecamatan Tanjung Palas, 2023/2024
Number of Pupils by Educational Level in Tanjung Palas District, 2023/2024

Tingkat Pendidikan Educational Level	Negeri/Public	Swasta/Private	Jumlah/Total
(1)	(2)	(3)	(4)
Taman Kanak-Kanak (TK) ¹ <i>Kindergarten¹</i>	52	131	183
Raudatul Athfal (RA) ² <i>Raudatul Athfal (RA)²</i>	26	— ³	...
Sekolah Dasar (SD) ⁴ <i>Elementary Schools⁴</i>	1657	141	1798
Madrasah Ibtidaiyah (MI) ² <i>Madrasah Ibtidaiyah (MI)²</i>	-	-	-
Sekolah Menengah Pertama (SMP) ⁴ <i>Junior High Schools⁴</i>	717	-	717
Madrasah Tsanawiyah (MTs) ² <i>Madrasah Tsanawiyah (MTs)²</i>	-	202	202
Sekolah Menengah Atas (SMA) ⁴ <i>Senior High Schools⁴</i>	618	-	618
Sekolah Menengah Kejuruan (SMK) ⁴ <i>Vocational High Schools⁴</i>	167	-	167
Madrasah Aliyah (MA) ² <i>Madrasah Aliyah (MA)²</i>	-	85	85

Catatan/Note: ³ Seluruh Raudatul Athfal (RA) berstatus swasta/All Raudatul Athfal (RA) are private

Sumber/Source: ¹ Kementerian Pendidikan, Kebudayaan, Riset, dan Teknologi; <https://dapo.kemdikbud.go.id/sp>; data semester genap per tanggal 3 September 2024 /Ministry of Education, Culture, Research, and Technology; <https://dapo.kemdikbud.go.id/sp>; even semester data as of 3 September 2024

² Kementerian Agama, EMIS, data semester genap laporan sampai dengan 30 Juni 2024/Ministry of Religious Affairs, EMIS, odd semester report data up to 30 June 2024

⁴ Kementerian Pendidikan, Kebudayaan, Riset, dan Teknologi; Sistem Data Pokok Pendidikan; data semester ganjil laporan sampai dengan 30 November 2023/Ministry of Education, Culture, Research, and Technology; Basic Education Data System; odd semester report data up to 30 November 2023

4.2 KESEHATAN HEALTH

Tabel 4.2.1 Banyaknya Desa¹/Kelurahan yang Memiliki Sarana Kesehatan Menurut Jenis Sarana Kesehatan di Kecamatan Tanjung Palas, 2021–2023
Number of Villages¹/Kelurahan Health Facilities by Type of Health Facilities in Tanjung Palas District, 2021–2023

Jenis Sarana Kesehatan <i>Type of Health Facilities</i>	2021 ²	2022 ³	2023 ³
(1)	(2)	(3)	(4)
Rumah Sakit <i>Hospital</i>	-
Rumah Sakit Bersalin <i>Maternity Hospital</i>	-
Poliklinik/Balai Pengobatan <i>Polyclinic</i>	1
Puskesmas Rawat Inap <i>Public Health Center with Inpatient Care</i>	1
Puskesmas Tanpa Rawat Inap <i>Public Health Center without Inpatient Care</i>	1
Apotek <i>Pharmacy</i>	6

Catatan/Note: ¹ Desa pada tabel ini termasuk Unit Permukiman Transmigrasi (UPT) yang masih dibina oleh kementerian terkait/
Villages in this table include Transmigration Settlement Unit which is still fostered by the relevant ministries.

Sumber/Source: ² Badan Pusat Statistik, Pendataan Potensi Desa (Podes)/BPS-Statistics Indonesia, Village Potential Data Collecting

³ Tidak dilaksanakan Pendataan Potensi Desa (Podes) pada tahun 2022–2023, sehingga data tidak tersedia/ Village Potential Data Collecting (Podes) was not conducted in 2022–2023, so the data is unavailable.

Tabel 4.2.2
Table

Banyaknya Warga Penderita Kekurangan Gizi Menurut Desa/Kelurahan di Kecamatan Tanjung Palas, 2020
Number of People with Malnutrition by Villages/Kelurahan in Tanjung Palas District, 2020

Desa/Kelurahan Village/Kelurahan	2020
(1)	(2)
Antutan	-
Pejalin	-
Tanjung Palas Hulu	-
Tanjung Palas Tengah	-
Karang Anyar	-
Gunung Putih/Kr. Jenawi	-
Tanjung Palas Hilir	-
Teras Baru	-
Teras Nawang	-
Tanjung Palas	-

Catatan/Note: -

Sumber/Source: Badan Pusat Statistik, Pendataan Potensi Desa (Podes) 2021/BPS-Statistics Indonesia, Village Potential Data Collecting 2021

4.3 PERUMAHAN DAN LINGKUNGAN HOUSING AND ENVIRONMENT

Tabel 4.3.1 Banyaknya Desa¹/Kelurahan Menurut Sumber Air Minum Sebagian Besar Keluarga di Kecamatan Tanjung Palas, 2021–2023
Number of Villages¹/Kelurahan by Drinking Water Source of Majority Family in Tanjung Palas District, 2021–2023

Sumber Air Minum Source of Drinking Water	2021 ²	2022 ³	2023 ³
(1)	(2)	(3)	(4)
Air Kemasan Bermerk/ <i>Branded Bottled Water</i>	-
Air Isi Ulang/ <i>Refil Water</i>	6
Leding Dengan Meteran/ <i>Metered Piped Water</i>	1
Leding Tanpa Meteran/ <i>Non Metered Piped Water</i>	-
Sumur Bor atau Pompa/ <i>Artesian Well or Pumped Water</i>	-
Sumur/ <i>Well</i>	-
Mata Air/ <i>Spring</i>	-
Sungai/Danau/Kolam/ Waduk/Situ/ Embung/Bendungan/ <i>River/Lake/Pond/ Reservoir/Dam</i>	2
Air Hujan/ <i>Rainwater</i>	-
Lainnya/ <i>Others</i>	-

Catatan/*Note*: ¹ Desa pada tabel ini termasuk Unit Permukiman Transmigrasi (UPT) yang masih dibina oleh kementerian terkait/
Villages in this table include Transmigration Settlement Unit which is still fostered by the relevant ministries.

Sumber/*Source*: ² Badan Pusat Statistik, Pendataan Potensi Desa (Podes)/*BPS-Statistics Indonesia, Village Potential Data Collecting*

³ Tidak dilaksanakan Pendataan Potensi Desa (Podes) pada tahun 2022-2023, sehingga data tidak tersedia/
Village Potential Data Collecting (Podes) was not conducted in 2022-2023, so the data is unavailable.

Tabel 4.3.2
Table

Banyaknya Keluarga Menurut Desa/Kelurahan dan Jenis Pengguna Listrik di Kecamatan Tanjung Palas, 2021
Number of Family by Villages/Kelurahan and Type of Electricity Consumer in Tanjung Palas District, 2021

Desa/Kelurahan <i>Village/Kelurahan</i>	Pegguna Listrik <i>Electricity Consumer</i>			Bukan Pegguna Listrik <i>Not Electricity Consumer</i>
	PLN <i>State Electricity Company</i>	Non-PLN <i>Non-State Electricity Company</i>	Jumlah <i>Total</i>	
(1)	(2)	(3)	(4)	(5)
Antutan	604	-	604	-
Pejalin	286	31	317	-
Tanjung Palas Hulu	394	-	394	-
Tanjung Palas Tengah	724	-	724	-
Karang Anyar	319	-	319	-
Gunung Putih/Kr. Jenawi	890	-	890	-
Tanjung Palas Hilir	515	280	795	-
Teras Baru	251	-	251	-
Teras Nawang	278	-	278	-
Tanjung Palas	4261	311	4572	-

Catatan/Note: -

Sumber/Source: Badan Pusat Statistik, Pendataan Potensi Desa (Podes) 2021/BPS-Statistics Indonesia, Village Potential Data Collecting 2021

Tabel
Table 4.3.3

Banyaknya Desa¹/Kelurahan Menurut Sumber Penerangan Jalan Utama Desa/Kelurahan di Kecamatan Tanjung Palas, 2021–2023
Number of Villages¹/Kelurahan by Source of Villages/Kelurahan's Main Street Illumination in Tanjung Palas District, 2021–2023

Sumber Penerangan Jalan Utama Source of Main Street Illumination	2021 ²	2022 ³	2023 ³
(1)	(2)	(3)	(4)
Listrik Pemerintah/ <i>State Electricity</i>	8
Listrik Non-Pemerintah/ <i>Non-State Electricity</i>	-
Non Listrik/ <i>Non-Electric</i>	-

Catatan/Note: ¹ Desa pada tabel ini termasuk Unit Permukiman Transmigrasi (UPT) yang masih dibina oleh kementerian terkait/
Villages in this table include Transmigration Settlement Unit which is still fostered by the relevant ministries.

Sumber/Source: ² Badan Pusat Statistik, Pendataan Potensi Desa (Podes)/BPS-Statistics Indonesia, Village Potential Data Collecting

³ Tidak dilaksanakan Pendataan Potensi Desa (Podes) pada tahun 2022-2023, sehingga data tidak tersedia/ *Village Potential Data Collecting (Podes) was not conducted in 2022-2023, so the data is unavailable.*

Tabel
Table 4.3.4

Banyaknya Desa¹/Kelurahan Menurut Penggunaan Fasilitas Tempat Buang Air Besar Sebagian Besar Keluarga di Kecamatan Tanjung Palas, 2021–2023
Number of Villages¹/Kelurahan by Toilet Facility Used by Majority Family in Tanjung Palas District, 2021–2023

Fasilitas Tempat Buang Air Besar <i>Toilet Facility</i>	2021 ²	2022 ³	2023 ³
(1)	(2)	(3)	(4)
Jamban/Toilet			
Sendiri/Private	9
Bersama/Shared	-
Umum/Public	-
Bukan Jamban/Non-Toilet	-
Jumlah/Total	9

Catatan/Note: ¹ Desa pada tabel ini termasuk Unit Permukiman Transmigrasi (UPT) yang masih dibina oleh kementerian terkait/
Villages in this table include Transmigration Settlement Unit which is still fostered by the relevant ministries.

Sumber/Source: ² Badan Pusat Statistik, Pendataan Potensi Desa (Podes)/BPS-Statistics Indonesia, *Village Potential Data Collecting*

³ Tidak dilaksanakan Pendataan Potensi Desa (Podes) pada tahun 2022-2023, sehingga data tidak tersedia/ *Village Potential Data Collecting (Podes) was not conducted in 2022-2023, so the data is unavailable.*

Tabel 4.3.5 Banyaknya Desa/Kelurahan Menurut Jenis Bahan Bakar untuk Memasak yang Digunakan Sebagian Besar Keluarga di Kecamatan Tanjung Palas, 2021
Number of Villages/Kelurahan by Type of Cooking Fuel Used by Majority Family in Tanjung Palas District, 2021

Jenis Bahan Bakar untuk Memasak <i>Type of Cooking Fuel</i>	2021
(1)	(2)
Listrik/ <i>Electric</i>	-
Elpiji 5,5 kg/ <i>Blue Gas 5.5 kg-LPG</i>	7
Elpiji 12 kg/ <i>12 kg-LPG</i>	9
Elpiji 3 kg/ <i>3 kg-LPG</i>	9
Gas Kota/ <i>City Gas</i>	-
Biogas/ <i>Biogas</i>	-
Minyak Tanah/ <i>Kerosene</i>	6
Briket/ <i>Briquettes</i>	-
Arang/ <i>Charcoal</i>	-
Kayu Bakar/ <i>Firewood</i>	8
Lainnya/ <i>Others</i>	-

Catatan/*Note*: -

Sumber/*Source*: Badan Pusat Statistik, Pendataan Potensi Desa (Podes) 2021/*BPS-Statistics Indonesia, Village Potential Data Collecting 2021*

4.4 AGAMA DAN SOSIAL LAINNYA RELIGION AND OTHER SOCIAL AFFAIRS

Tabel 4.4.1 Jumlah Tempat Peribadatan Menurut Desa/Kelurahan di Kecamatan Tanjung Palas, 2021
Table *Number of Worship Places by Villages/Kelurahan in Tanjung Palas District, 2021*

Desa/Kelurahan Village/Kelurahan	Masjid Mosque	Mushola Pray Room	Gereja Protestan Protestant Church	Gereja Katholik Catholic Church	Pura Temple	Vihara
(1)	(2)	(3)	(4)	(5)	(6)	(7)
Antutan	2	2	1	1	-	-
Pejalin	1	2	2	-	-	-
Tanjung Palas Hulu	-	3	-	-	-	-
Tanjung Palas Tengah	2	1	-	-	-	-
Karang Anyar	2	3	-	-	-	-
Gunung Putih/Kr. Jenawi	2	8	3	-	-	-
Tanjung Palas Hilir	6	6	2	1	-	-
Teras Baru	-	-	2	-	-	-
Teras Nawang	-	-	2	-	-	-
Tanjung Palas	15	25	12	2	-	-

Catatan/Note: -

Sumber/Source: Badan Pusat Statistik, Pendataan Potensi Desa (Podes) 2021/BPS-Statistics Indonesia, Village Potential Data Collecting 2021

Tabel
Table 4.4.2

**Banyaknya Kejadian Bencana Alam Menurut Desa/
Kelurahan dan Jenis Bencana Alam di Kecamatan Tanjung
Palas, 2020**

*Number of Natural Disaster Events by Villages/Kelurahan
and Type of Natural Disaster in Tanjung Palas District,
2020*

Desa/Kelurahan <i>Village/Kelurahan</i>	Gempa Bumi <i>Earthquake</i>	Tsunami <i>Tsunami</i>	Gunung Meletus <i>Volcanic Eruption</i>	Tanah Longsor <i>Landslide</i>
(1)	(2)	(3)	(4)	(5)
Antutan	2	-	-	-
Pejalin	2	-	-	-
Tanjung Palas Hulu	2	-	-	-
Tanjung Palas Tengah	3	-	-	-
Karang Anyar	3	-	-	-
Gunung Putih/Kr. Jenawi	2	-	-	-
Tanjung Palas Hilir	2	-	-	2
Teras Baru	2	-	-	-
Teras Nawang	-	-	-	-
Tanjung Palas	18	-	-	2

Lanjutan Tabel/*Continued Table* 4.4.2

Desa/Kelurahan Village/Kelurahan	Banjir Floods	Banjir Bandang Flash Floods	Kekeringan Drought	Kebakaran Hutan dan Lahan Forest and Land Fires
(1)	(6)	(7)	(8)	(9)
Antutan	2	-	-	-
Pejalin	-	-	-	-
Tanjung Palas Hulu	2	-	-	-
Tanjung Palas Tengah	-	-	-	-
Karang Anyar	-	-	-	-
Gunung Putih/Kr. Jenawi	-	-	-	-
Tanjung Palas Hilir	5	-	-	-
Teras Baru	4	-	-	-
Teras Nawang	-	-	-	1
Tanjung Palas	13	-	-	1

Lanjutan Tabel/*Continued Table* 4.4.2

Desa/Kelurahan Village/Kelurahan	Angin Puyuh/ Puting Beliung/ Topan Tornado/Typhoon	Gelombang Pasang Tidal Wave	Abrasi Abrasion
(1)	(10)	(11)	(12)
Antutan	-	-	-
Pejalin	-	-	-
Tanjung Palas Hulu	-	-	-
Tanjung Palas Tengah	-	-	-
Karang Anyar	-	-	-
Gunung Putih/Kr. Jenawi	-	-	-
Tanjung Palas Hilir	-	-	-
Teras Baru	-	-	-
Teras Nawang	-	-	-
Tanjung Palas	-	-	-

Catatan/Note: -

Sumber/Source: Badan Pusat Statistik, Pendataan Potensi Desa (Podes) 2021/BPS-Statistics Indonesia, Village Potential Data Collecting 2021

Tabel 4.4.3
Table

Banyaknya Korban Jiwa Akibat Bencana Alam Menurut Desa/Kelurahan dan Jenis Bencana Alam di Kecamatan Tanjung Palas, 2020
Number of Fatalities Due to Natural Disasters by Villages/ Kelurahan and Type of Natural Disaster in Tanjung Palas District, 2020

Desa/Kelurahan <i>Village/Kelurahan</i>	Gempa Bumi <i>Earthquake</i>	Tsunami <i>Tsunami</i>	Gunung Meletus <i>Volcanic Eruption</i>	Tanah Longsor <i>Landslide</i>
(1)	(2)	(3)	(4)	(5)
Antutan	-	-	-	-
Pejalin	-	-	-	-
Tanjung Palas Hulu	-	-	-	-
Tanjung Palas Tengah	-	-	-	-
Karang Anyar	-	-	-	-
Gunung Putih/Kr. Jenawi	-	-	-	-
Tanjung Palas Hilir	-	-	-	-
Teras Baru	-	-	-	-
Teras Nawang	-	-	-	-
Tanjung Palas	-	-	-	-

Lanjutan Tabel/*Continued Table 4.4.3*

Desa/Kelurahan Village/Kelurahan	Banjir Floods	Banjir Bandang Flash Floods	Kekeringan Drought	Kebakaran Hutan dan Lahan Forest and Land Fires
(1)	(6)	(7)	(8)	(9)
Antutan	-	-	-	-
Pejalin	-	-	-	-
Tanjung Palas Hulu	-	-	-	-
Tanjung Palas Tengah	-	-	-	-
Karang Anyar	-	-	-	-
Gunung Putih/Kr. Jenawi	-	-	-	-
Tanjung Palas Hilir	-	-	-	-
Teras Baru	-	-	-	-
Teras Nawang	-	-	-	-
Tanjung Palas	-	-	-	-

Lanjutan Tabel/*Continued Table* 4.4.3

Desa/Kelurahan Village/Kelurahan	Angin Puyuh/ Puting Beliung/ Topan Tornado/Typhoon	Gelombang Pasang Tidal Wave	Abrasi Abrasion
(1)	(10)	(11)	(12)
Antutan	-	-	-
Pejalin	-	-	-
Tanjung Palas Hulu	-	-	-
Tanjung Palas Tengah	-	-	-
Karang Anyar	-	-	-
Gunung Putih/Kr. Jenawi	-	-	-
Tanjung Palas Hilir	-	-	-
Teras Baru	-	-	-
Teras Nawang	-	-	-
Tanjung Palas	-	-	-

Catatan/Note: -

Sumber/Source: Badan Pusat Statistik, Pendataan Potensi Desa (Podes) 2021/BPS-Statistics Indonesia, Village Potential Data Collecting 2021

Tabel 4.4.4
Table

Keberadaan Fasilitas/Upaya Antisipasi/Mitigasi Bencana Alam Menurut Desa/Kelurahan di Kecamatan Tanjung Palas, 2021

Existence of Facilities/Efforts for Anticipation/Mitigation of Natural Disasters by Villages/Kelurahan by Villages/Kelurahan in Tanjung Palas District, 2021

Desa/Kelurahan <i>Village/Kelurahan</i>	Sistem Peringatan Dini Bencana Alam <i>Natural Disaster Early Warning System</i>	Sistem Peringatan Dini Khusus Tsunami <i>Tsunami Early Warning System</i>	Perlengkapan Keselamatan <i>Safety Equipment</i>
(1)	(2)	(3)	(4)
Antutan	Tidak Ada	Tidak Ada	Ada
Pejalin	Tidak Ada	Tidak Ada	Ada
Tanjung Palas Hulu	Ada	Tidak Ada	Ada
Tanjung Palas Tengah	Ada	Tidak Ada	Ada
Karang Anyar	Tidak Ada	Tidak Ada	Ada
Gunung Putih/Kr. Jenawi	Ada	Tidak Ada	Ada
Tanjung Palas Hilir	Ada	Tidak Ada	Tidak Ada
Teras Baru	Tidak Ada	Tidak Ada	Tidak Ada
Teras Nawang	Tidak Ada	Tidak Ada	Tidak Ada

Lanjutan Tabel/*Continued Table 4.4.4*

Desa/Kelurahan <i>Village/Kelurahan</i>	Rambu-Rambu dan Jalur Evakuasi Bencana <i>Sign and Evacuation Route</i>	Pembuatan, Perawatan, atau Normalisasi: Sungai, Kanal, Tanggul, Parit, Drainase, Waduk, Pantai, dll <i>Manufacture, Maintenance, or Normalization: Rivers, Canals, Embankment, etc</i>
(1)	(5)	(6)
Antutan	Tidak Ada	Tidak Ada
Pejalin	Tidak Ada	Tidak Ada
Tanjung Palas Hulu	Tidak Ada	Tidak Ada
Tanjung Palas Tengah	Tidak Ada	Ada
Karang Anyar	Tidak Ada	Tidak Ada
Gunung Putih/Kr. Jenawi	Tidak Ada	Ada
Tanjung Palas Hilir	Tidak Ada	Ada
Teras Baru	Tidak Ada	Tidak Ada
Teras Nawang	Tidak Ada	Tidak Ada

Catatan/Note: -

Sumber/Source: Badan Pusat Statistik, Pendataan Potensi Desa (Podes) 2021/BPS-Statistics Indonesia, *Village Potential Data Collecting 2021*

Tabel 4.4.5 Banyaknya Desa/Kelurahan yang Memiliki Kelompok Kegiatan Olahraga Menurut Jenis Olahraga dan Ketersediaan Fasilitas/Lapangan Olahraga di Kecamatan Tanjung Palas, 2021
Number of Villages/Kelurahan Having Sport Activities Groups by Type of Sport and Availability of Sport Facilities/Fields in Tanjung Palas District, 2021


Jenis Olahraga <i>Type of Sport</i>	Kondisi Fasilitas/Lapangan Olahraga <i>Condition of Sport Facilities/Fields</i>			Tidak Ada Fasilitas/ Lapangan Olahraga <i>No Sport Facilities/ Fields</i>
	Baik	Rusak Sedang	Rusak Parah	
(1)	(2)	(3)	(4)	(5)
Sepak Bola/ <i>Soccer</i>	4	-	2	3
Bola Voli/ <i>Volley Ball</i>	7	2	-	-
Bulu Tangkis/ <i>Badminton</i>	7	1	-	1
Bola Basket/ <i>Basket Ball</i>	-	-	-	9
Tenis Lapangan/ <i>Court Tennis</i>	-	-	-	9
Tenis Meja/ <i>Table Tennis</i>	6	-	-	3
Futsal	-	2	1	6
Renang/ <i>Swimming</i>	-	-	-	9
Bela Diri/ <i>Martial Arts</i>	2	-	-	7
Bilyard/ <i>Billiards</i>	-	-	-	9
Fitnes, Aerobik, dll/ <i>Fitness, Aerobics, etc</i>	2	-	-	7
Lainnya/ <i>Others</i>	-	-	-	9

Catatan/Note: -

Sumber/Source: Badan Pusat Statistik, Pendataan Potensi Desa (Podes) 2021/BPS-Statistics Indonesia, Village Potential Data Collecting 2021

05

**PERTANIAN
AGRICULTURE**



<https://bungankab.bps.go.id>

PENJELASAN TEKNIS

1. **Data pokok tanaman pangan yang dikumpulkan oleh Badan Pusat Statistik** adalah luas panen dan produktivitas (hasil per hektar). Produksi merupakan hasil perkalian antara luas panen dan produktivitas.
2. **Survei Pertanian Hortikultura (SPH)** diselenggarakan oleh Badan Pusat Statistik bekerja sama dengan Direktorat Jenderal Hortikultura, Kementerian Pertanian.
3. **Kuesioner yang digunakan dalam pengumpulan data SPH** mencakup SPH-SBS, SPH-BST, SPH-TBF, dan SPH-TH.
4. **SPH-SBS** digunakan untuk data tanaman sayuran dan buah-buahan semusim.
5. **SPH-BST** digunakan untuk data tanaman buah-buahan dan sayuran tahunan.
6. **SPH-TBF** digunakan untuk data tanaman biofarmaka.
7. **SPH-TH** digunakan untuk data tanaman hias.
8. **Tanaman sayuran semusim** adalah tanaman yang bermanfaat sebagai sayur, sebagai sumber vitamin, mineral, dan lain-lain

TECHNICAL NOTES

1. *The main data on food crops collected by the Central Bureau of Statistics are harvested area and productivity (yield per hectare). Production is the product of multiplication between harvested area and productivity.*
2. *The Horticultural Agricultural Survey (SPH) is organized by the Central Statistics Agency in collaboration with the Directorate General of Horticulture, Ministry of Agriculture.*
3. *The questionnaires used in collecting SPH data include SPH-SBS, SPH-BST, SPH-TBF, and SPH-TH.*
4. *SPH-SBS is used for data on seasonal vegetables and fruits.*
5. *SPH-BST is used for annual fruit and vegetable crop data.*
6. *SPH-TBF is used for biopharmaceutical plant data.*
7. *SPH-TH is used for ornamental plant data.*
8. *Seasonal vegetable plants are plants that are useful as vegetables, as a source of vitamins, minerals, and others that are less than one*

yang berumur kurang dari satu tahun. Pada umumnya, bagian yang digunakan sebagai sayur berupa daun, bunga, buah, dan umbi.

9. Tanaman buah-buahan semusim adalah tanaman yang menghasilkan buah segar sebagai sumber vitamin, mineral, dan lain-lain yang berumur kurang dari satu tahun dan berbatang lunak. Pada umumnya, buah yang dihasilkan dapat dikonsumsi tanpa dimasak terlebih dahulu.

10. Tanaman buah-buahan tahunan adalah tanaman yang menghasilkan buah segar sebagai sumber vitamin, mineral, dan lain-lain yang berumur satu tahun atau lebih dan berbatang keras. Pada umumnya, buah yang dihasilkan dapat dikonsumsi tanpa dimasak terlebih dahulu.

11. Tanaman sayuran tahunan adalah tanaman yang bermanfaat sebagai sayur, sebagai sumber vitamin, mineral, dan lain-lain yang berumur satu tahun atau lebih. Pada umumnya, bagian yang digunakan sebagai sayur berupa daun, bunga, buah, dan umbi.

year old. In general, the parts used as vegetables are leaves, flowers, fruit, and tubers.

9. Seasonal fruit plants are plants that produce fresh fruit as a source of vitamins, minerals, and others that are less than one year old and have soft stems. In general, the resulting fruit can be consumed without being cooked first.

10. Annual fruit plants are plants that produce fresh fruit as a source of vitamins, minerals, etc. that are one year old or more and have hard trunks. In general, the resulting fruit can be consumed without being cooked first.

11. Annual vegetable plants are plants that are useful as vegetables, as a source of vitamins, minerals, and others that are one year old or more. In general, the parts used as vegetables are leaves, flowers, fruits, and tubers.

- 12. Tanaman biofarmaka** adalah tanaman yang bermanfaat untuk obat-obatan, kosmetik, dan kesehatan yang dikonsumsi atau digunakan dari bagian-bagian tanaman, seperti daun, batang, buah, umbi (rimpang) ataupun akar.
- 13. Tanaman hias** adalah tanaman yang mempunyai nilai keindahan, baik bentuk, warna daun, tajuk maupun bunganya, dan sering digunakan untuk penghias pekarangan dan lain sebagainya.
- 12. *Biopharmaceutical plants*** are plants that are useful for medicine, cosmetics, and health that are consumed or used from plant parts, such as leaves, stems, fruit, tubers (rhizomes) or roots.
- 13. *Ornamental plants*** are plants that have aesthetic value, both in shape, leaf color, crown and flowers, and are often used to decorate yards and so on.

<https://bulungankab.id/>

ULASAN

Untuk tanaman sayuran dan buah-buahan semusim di Kecamatan Tanjung Palas dengan luas panen terluas pada tahun 2023 yaitu buncis sekitar 9 hektar. Sementara itu, untuk produksi terbesar dihasilkan dari bawang daun dengan nilai sebesar 260 kwintal.

Untuk biofarmaka di Kecamatan Tanjung Palas dengan luas panen terluas pada tahun 2023 yaitu jahe sekitar 1500 m². Sementara itu, untuk produksi terbesar dihasilkan dari jahe dengan nilai sebesar 3700 kg.

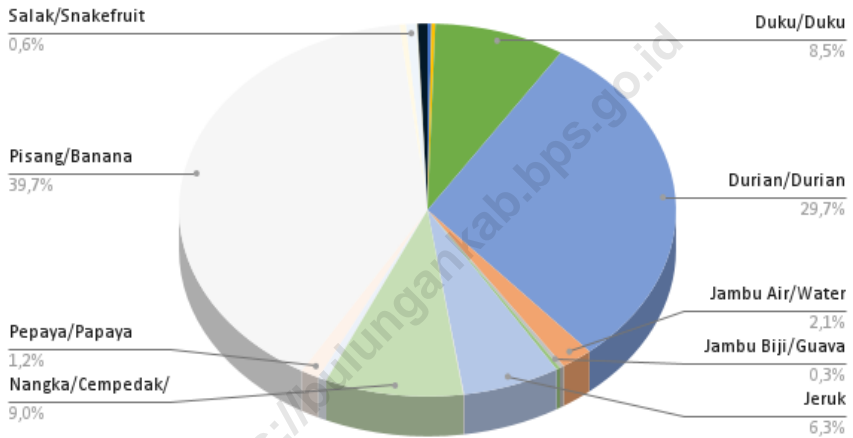
Untuk tanaman sayuran dan buah-buahan tahunan di Kecamatan Tanjung Palas dengan produksi terbesar dihasilkan dari buah pisang dengan nilai sebesar 27.004,20 kwintal.

DESCRIPTION

For seasonal vegetables and fruit plants in Tanjung Palas District with the widest harvest area in 2023, snaps is around 9 hectares. Meanwhile, the largest production was produced from spring onion with a value of 260 quintals.

For biopharmaceuticals in Tanjung Palas District with the widest harvested area in 2023, ginger is around 1500 m². Meanwhile, the largest production is from jahe with a value of 3700 kg.

For annual vegetable and fruit crops in Tanjung Palas Subdistrict, the largest production is produced from bananas with a value of 27.004,20 quintals.



Sumber/Source: Badan Pusat Statistik, Statistik Pertanian Hortikultura SPH-SBS/BPS-Statistics Indonesia, Agricultural Statistic for Horticulture SPH-SBS

Gambar 5.1
Figures

Produksi Buah-Buahan dan Sayuran Tahunan Menurut Jenis Tanaman di Kecamatan Tanjung Palas (kuintal), 2020–2023

Production of Annual Fruits and Vegetables by Kind of Plant in Tanjung Palas District (quintal), 2020–2023

Tabel
Table 5.1

Luas Panen Tanaman Sayuran dan Buah-buahan Semusim Menurut Jenis Tanaman di Kecamatan Tanjung Palas (ha), 2020–2023
Harvested Area of Seasonal Vegetables and Fruits by Kind of Plant in Tanjung Palas District (ha), 2020–2023

Jenis Tanaman Kind of Plants	2020	2021	2022	2023
(1)	(2)	(3)	(4)	(5)
Sayuran/Vegetables:				
Bawang Daun/Spring Onion	21	19	6,00	6,00
Bawang Merah/Shallots	27	24	-	-
Bawang Putih/Garlic	-	-	-	-
Bayam/Spinach	20	24	4,00	-
Buncis/Snaps	7	7	0,50	9,00
Cabai Besar/TW/Teropong Chili/Big Chili	17	49	26,00	1,50
Cabai Keiting Curly Chili	-	-	-	0,30
Cabai Rawit Chili/Cayenne Pepper	28	52	24,00	8,00
Jamur Lainnya/Other Mushroom	-	-	-	-
Jamur Merang/Straw Mushroom	-	-	-	-
Jamur Tiram/Oyster Mushroom	-	35	-	-
Kacang Panjang/Long Beans	6	6	2,50	8,50
Kangkung/Water Spinach	20	24	6,00	3,50
Kembang Kol/Cauliflower	-	-	-	-

Sumber/Source: Badan Pusat Statistik, Statistik Pertanian Hortikultura SPH-SBS/BPS-Statistics Indonesia, Agricultural Statistic for Horticulture SPH-SBS

Lanjutan Tabel/*Continued Table 5.1*

Jenis Tanaman <i>Kind of Plants</i>	2020	2021	2022	2023
(1)	(2)	(3)	(4)	(5)
Kentang/ <i>Potato</i>	-	-	-	-
Kubis/ <i>Cabbage</i>	-	-	-	-
Paprika/ <i>Paprika</i>	-	-	-	-
Petsai/ <i>Sawi/Mustard</i>	20	18	4,50	0,50
Wortel/ <i>Carrot</i>	-	-	-	-
Buah–buahan/<i>Fruits:</i>				
Labu Siam/ <i>Chayote</i>	-	-	-	-
Melon/ <i>Melon</i>	-	-	-	-
Mentimun/ <i>Cucumber</i>	6	10	1,50	5,00
Semangka/ <i>Watermelon</i>	-	-	-	-
Stroberi/ <i>Strawberry</i>	-	-	-	-
Terung/ <i>eggplant</i>	7	-	3,50	7,00
Tomat/ <i>Tomatoes</i>	7	9	2,00	6,50

Sumber/*Source:* Badan Pusat Statistik, Statistik Pertanian Hortikultura SPH-SBS/*BPS-Statistics Indonesia, Agricultural Statistic for Horticulture SPH-SBS*

Tabel
Table 5.2

Produksi Tanaman Sayuran dan Buah-buahan Semusim Menurut Jenis Tanaman di Kecamatan Tanjung Palas (kuintal), 2020–2023
Production of Seasonal Vegetables and Fruits by Kind of Plant in Tanjung Palas District (quintal), 2020–2023

Jenis Tanaman Kind of Plants	2020	2021	2022	2023
(1)	(2)	(3)	(4)	(5)
Sayuran/Vegetables:				
Bawang Daun/Spring Onion	491	28,00	210	260,00
Bawang Merah/Shallots	699	16,29	-	-
Bawang Putih/Garlic	-	-	-	-
Bayam/Spinach	259	14,92	120	-
Buncis/Snaps	98	19,00	50	226,50
Cabai Besar/TW/Teropong Chili/Big Chili	231	23,08	427	15,00
Cabai Keiting Curly Chili	-	-	-	5,00
Cabai Rawit Chili/Cayenne Pepper	277	21,90	421	170,00
Jamur Lainnya/Other Mushroom	-	-	-	-
Jamur Merang/Straw Mushroom	-	-	-	-
Jamur Tiram/Oyster Mushroom	-	0,40	-	-
Kacang Panjang/Long Beans	105	49,67	127	225,00
Kangkung/Water Spinach	272	15,96	178	65,00
Kembang Kol/Cauliflower	-	-	-	-

Sumber/Source: Badan Pusat Statistik, Statistik Pertanian Hortikultura SPH-SBS/BPS-Statistics Indonesia, Agricultural Statistic for Horticulture SPH-SBS

Lanjutan Tabel/*Continued Table 5.2*

Jenis Tanaman <i>Kind of Plants</i>	2020	2021	2022	2023
(1)	(2)	(3)	(4)	(5)
Kentang/ <i>Potato</i>	-	-	-	-
Kubis/ <i>Cabbage</i>	-	-	-	-
Paprika/ <i>Paprika</i>	-	-	-	-
Petsai/ <i>Sawi/Mustard</i>	339	20,22	205	25,00
Wortel/ <i>Carrot</i>	-	-	-	-
Buah-buahan/<i>Fruits:</i>				
Labu Siam/ <i>Chayote</i>	-	-	-	-
Melon/ <i>Melon</i>	-	-	-	-
Mentimun/ <i>Cucumber</i>	88	30,90	43	117,00
Semangka/ <i>Watermelon</i>	-	-	-	-
Stroberi/ <i>Strawberry</i>	-	-	-	-
Terung/ <i>eggplant</i>	120	-	142	170,00
Tomat/ <i>Tomatoes</i>	130	32,67	62,5	206,00

Sumber/*Source:* Badan Pusat Statistik, Statistik Pertanian Hortikultura SPH-SBS/*BPS-Statistics Indonesia, Agricultural Statistic for Horticulture SPH-SBS*

Tabel 5.3 Luas Panen Tanaman Biofarmaka Menurut Jenis Tanaman di Kecamatan Tanjung Palas (m²), 2020–2023
Table *Harvested Area of Medicinal Plants by Kind of Plant in Tanjung Palas District (m²), 2020–2023*

Jenis Tanaman <i>Kind of Plants</i>	2020	2021	2022	2023
(1)	(2)	(3)	(4)	(5)
<i>Jahe/Ginger</i>	12000	6000	500	1500
<i>Jeruk Nipis/Lime</i>	-	100	100	-
<i>Kapulaga/Cardamom</i>	-	-	-	-
<i>Kencur/East Indian Galangal</i>	750	525	50	100
<i>Kunyit/Turmeric</i>	750	472	50	90
<i>Laos/Lengkuas/Galangal</i>	650	300	50	140
<i>Lempuyang/Lempuyang</i>	550	422	100	-
<i>Lidah Buaya/Aloe Vera</i>	-	120	-	-
<i>Mahkota Dewa/Crown of God</i>	-	10	-	-
<i>Mengkudu/Noni</i>	-	50	20	-
<i>Sambiloto/Sambiloto</i>	-	-	-	-
<i>Serai/Lemongrass</i>	-	650	-	-
<i>Temuireng/Temui reng</i>	-	265	-	-
<i>Temukunci/Temukunci</i>	-	-	-	-
<i>Temulawak/Curcuma</i>	-	-	-	-

Sumber/Source: Badan Pusat Statistik, Statistik Pertanian Hortikultura SPH-TBF/BPS-Statistics Indonesia, Agricultural Statistic for Horticulture SPH-TBF

Tabel 5.4
Table

Produksi Tanaman Biofarmaka Menurut Jenis Tanaman di Kecamatan Tanjung Palas (kg), 2020–2023
Production of Medicinal Plants by Kind of Plant in Tanjung Palas District (kg), 2020–2023

Jenis Tanaman Kind of Plants	2020	2021	2022	2023
(1)	(2)	(3)	(4)	(5)
<i>Jahe/Ginger</i>	16925	7900	1,15	3700
<i>Jeruk Nipis/Lime</i>	-	4840	600,00	-
<i>Kapulaga/Cardamom</i>	-	-	-	-
<i>Kencur/East Indian Galangal</i>	957	608	75,00	150
<i>Kunyit/Turmeric</i>	951	583	75,00	135
<i>Laos/Lengkuas/Galangal</i>	746	404	75,00	140
<i>Lempuyang/Lempuyang</i>	637	417	75,00	-
<i>Lidah Buaya/Aloe Vera</i>	-	158	-	-
<i>Mahkota Dewa/Crown of God</i>	-	123	-	-
<i>Mengkudu/Noni</i>	-	168	-	-
<i>Sambiloto/Sambiloto</i>	-	-	-	-
<i>Serai/Lemongrass</i>	-	3211	-	-
<i>Temuireng/Temuireng</i>	-	452	-	-
<i>Temukunci/Temukunci</i>	-	-	-	-
<i>Temulawak/Curcuma</i>	-	-	-	-

Sumber/Source: Badan Pusat Statistik, Statistik Pertanian Hortikultura SPH-TBF/BPS-Statistics Indonesia, Agricultural Statistic for Horticulture SPH-TBF

Tabel 5.5 Luas Panen Tanaman Hias Menurut Jenis Tanaman di Kecamatan Tanjung Palas (m²), 2020–2023
Table *Harvested Area of Ornamental Plants by Kind of Plant in Tanjung Palas District (m²), 2020–2023*

Jenis Tanaman <i>Kind of Plants</i>	2020	2021	2022	2023
(1)	(2)	(3)	(4)	(5)
<i>Aglaonema/Aglaonema</i>	-	-	-	-
<i>Anggrek Pot/Pot Orchid</i>	-	-	-	-
<i>Anggrek Potong/Cut Orchid</i>	-	-	-	-
<i>Anthurium Bunga/Anthurium Flower</i>	-	-	-	-
<i>Bromelia/Bromelia</i>	-	-	-	-
<i>Bugenvil/Bugenvil</i>	-	-	-	-
<i>Cordyline/Cordyline</i>	-	-	-	-
<i>Dracaena/Dracaena</i>	-	-	-	-
<i>Gerbera/Gerbera</i>	-	-	-	-
<i>Heliconia/Heliconia</i>	-	-	-	-
<i>Ixora/Ixora</i>	-	-	-	-
<i>Krisan/Chrysanthemum</i>	-	-	-	-
<i>Mawar/Rose</i>	-	-	-	-
<i>Melati/Jasmine</i>	-	-	-	-
<i>Pakis/Fern</i>	-	-	-	-

Sumber/Source: Badan Pusat Statistik, Statistik Pertanian Hortikultura SPH-TH/BPS-Statistics Indonesia, *Agricultural Statistik for Horticulture SPH-TH*

Lanjutan Tabel/*Continued Table 5.5*

Jenis Tanaman <i>Kind of Plants</i>	2020	2021	2022	2023
(1)	(2)	(3)	(4)	(5)
Palem/ <i>Palm</i>	-	-	-	-
Phylodendron/ <i>Phylodendron</i>	-	-	-	-
Puring/ <i>Puring</i>	-	-	-	-
Sansevieria/ <i>Sansevieria</i>	-	-	-	-
Sedap Malam/ <i>Tuberose</i>	-	-	-	-

Sumber/*Source*: Badan Pusat Statistik, Statistik Pertanian Hortikultura SPH-TH/BPS-Statistics Indonesia, *Agricultural Statistik for Horticulture SPH-TH*

Tabel 5.6 **Produksi Tanaman Hias Menurut Jenis Tanaman di Kecamatan Tanjung Palas (tangkai), 2020–2023**
Table **Production of Ornamental Plants by Kind of Plant n Tanjung Palas District (stalks), 2020–2023**

Jenis Tanaman Kind of Plants	2020	2021	2022	2023
(1)	(2)	(3)	(4)	(5)
Aglaonema/Aglaonema	-	-	-	-
Anggrek Pot/Pot Orchid	-	-	-	-
Anggrek Potong/Cut Orchid	-	-	-	-
Anthurium Bunga/Anthurium Flower	-	-	-	-
Bromelia/Bromelia	-	-	-	-
Bugenvil/Bugenvil	-	-	-	-
Cordyline/Cordyline	-	-	-	-
Dracaena/Dracaena	-	-	-	-
Gerbera/Gerbera	-	-	-	-
Heliconia/Heliconia	-	-	-	-
Ixora/Ixora	-	-	-	-
Krisan/Chrysanthemum	-	-	-	-
Mawar/Rose	-	-	-	-
Melati/Jasmine	-	-	-	-
Pakis/Fern	-	-	-	-

Sumber/Source: Badan Pusat Statistik, Statistik Pertanian Hortikultura SPH-TH/BPS-Statistics Indonesia, Agricultural Statistik for Horticulture SPH-TH

Lanjutan Tabel/*Continued Table 5.6*

Jenis Tanaman <i>Kind of Plants</i>	2020	2021	2022	2023
(1)	(2)	(3)	(4)	(5)
Palem/ <i>Palm</i>	-	-	-	-
Phylodendron/ <i>Phylodendron</i>	-	-	-	-
Puring/ <i>Puring</i>	-	-	-	-
Sansevieria/ <i>Sansevieria</i>	-	-	-	-
Sedap Malam/ <i>Tuberose</i>	-	-	-	-

Sumber/*Source*: Badan Pusat Statistik, Statistik Pertanian Hortikultura SPH-TH/*BPS-Statistics Indonesia, Agricultural Statistik for Horticulture SPH-TH*

Tabel 5.7
Table

Produksi Buah-Buahan dan Sayuran Tahunan Menurut Jenis Tanaman di Kecamatan Tanjung Palas (kuintal), 2020–2023
Production of Annual Fruits and Vegetables by Kind of Plant in Tanjung Palas District (kuintal), 2020–2023

Jenis Tanaman <i>Kind of Plants</i>	2020	2021	2022	2023
(1)	(2)	(3)	(4)	(5)
Buah–Buahan/Fruits:				
Alpukat/ <i>Avocado</i>	253	44	20,00	1,00
Anggur/ <i>Grape</i>	-	-	-	-
Apel/ <i>Apple</i>	-	-	-	-
Belimbing/ <i>Star fruit</i>	248	65	50,00	27,50
Buah Naga/ <i>Dragon fruit</i>	-	-	-	-
Duku/ <i>Duku</i>	8462	7565	485,00	2194,40
Durian/ <i>Durian</i>	29512	16280	2280,00	1758,50
Jambu Air/ <i>Water apple</i>	2059	700	153,00	117,00
Jambu Biji/ <i>Guava</i>	277	108	23,00	113,00
Jengkol/ <i>Jengkol</i>	-	-	-	-
Jeruk Lemon/ <i>Lemon</i>	-	-	-	-
Jeruk Pamelor/ <i>Pamelo Orange</i>	255	-	-	-
Jeruk Siam/ <i>Kepron/Siamese Orange</i>	6298	10870	1560,00	3640,40
Lengkeng/ <i>Longan</i>	-	-	3,50	-

Sumber/Source: Badan Pusat Statistik, Statistik Pertanian Hortikultura SPH-BST/BPS-Statistics Indonesia, Agricultural Statistic for Horticulture SPH-BST

Lanjutan Tabel/*Continued Table 5.7*

Jenis Tanaman Kind of Plants	2020	2021	2022	2023
(1)	(2)	(3)	(4)	(5)
Mangga/Mango	55	19	47,00	71,42
Manggis/Mangosteen	4	769	-	-
Melinjo/Melinjo	-	-	-	-
Nangka/Cempedak/Jackfruit	8920	3630	477,00	441,00
Nenas/Pineapple	549	680	170,00	885,30
Pepaya/Papaya	1203	553	3000,00	962,00
Pisang/Banana	39509	17460	75400,00	27004,20
Rambutan/Rambutan	410	2240	1820,00	-
Salak/Snakefruit	627	4070	100,00	61,30
Sawo/Sawo	106	62	15,00	-
Sirsak/Soursop	41	38	3,00	-
Sukun/Breadfruit	621	613	280,00	-
Sayuran/Vegetables:				
Petai/Petai	-	293	-	120,00

Sumber/Source: Badan Pusat Statistik, Statistik Pertanian Hortikultura SPH-BST/BPS-Statistics Indonesia, *Agricultural Statistic for Horticulture SPH-BST*

06

PARIWISATA, TRANSPORTASI, DAN KOMUNIKASI
TOURISM, TRANSPORTATION, AND COMMUNICATION



PENJELASAN TEKNIS

1. **Hotel** adalah jenis akomodasi yang mempergunakan sebagian atau keseluruhan bangunan untuk jasa pelayanan penginapan, penyedia makanan dan minuman serta jasa lainnya (seperti restoran, binatu, dll) bagi masyarakat umum yang dikelola secara komersial dengan izin usaha sebagai hotel.
2. **Penginapan (hostel/motel/losmen/wisma)** adalah jenis akomodasi yang mempergunakan sebagian atau keseluruhan bangunan untuk jasa pelayanan penginapan bagi umum, biasanya tanpa fasilitas pelayanan makan minum yang dikelola secara komersial dengan izin usaha bukan hotel. Yang dicatat mencakup hostel, motel, matel, bumi perkemahan, pondok wisata, losmen, wisma, dan sejenisnya.
3. **Angkutan umum** adalah moda transportasi darat untuk masyarakat umum.
4. **Trayek angkutan** adalah lintasan/rute/jalur angkutan umum untuk pelayanan jasa angkutan orang atau orang dan barang yang mempunyai asal, tujuan, dan lintasan perjalanan yang tetap. Tidak termasuk yang hanya mengangkut barang saja.

TECHNICAL NOTES

1. **Hotel** is a type of accommodation that uses part or all of the building for lodging services, food and beverage providers and other services (such as restaurants, laundry, etc.) for the general public which is managed commercially with a business license as a hotel.
2. **Lodging (hostel/motel/inn/wisma)** is a type of accommodation that uses part or all of the building for lodging services for the public, usually without food and drink service facilities that are managed commercially with a non-hotel business license. Listed includes hostels, motels, matels, campgrounds, tourist lodges, inns, guesthouses, and the like.
3. **Public transportation** is a mode of land transportation for the general public.
4. **A transportation route** is a public transportation trajectory/route/lane for transportation services for people or persons and goods that have a fixed origin, destination, and travel trajectory. Does not include only transporting goods.

5. **Kantor pos** adalah pemberi pelayanan komunikasi tertulis dan/atau surat elektronik, layanan paket, layanan logistik, layanan transaksi keuangan, dan layanan keagenan pos untuk kepentingan umum.
6. **Pos keliling** adalah pelayanan pos (menjual, mengirim, dan menerima benda pos) keliling dengan menggunakan mobil atau sarana angkutan yang berfungsi sama seperti kantor pos atau kantor pos pembantu.
7. **Jasa pengiriman paket/dokumen swasta** adalah pelayanan pengiriman paket maupun dokumen yang dikelola oleh pihak swasta, misalnya Tiki, JNE, ESL, Wahana, dll.
8. **BTS** adalah alat yang berfungsi sebagai pengirim dan penerima (transceiver) sinyal komunikasi seluler. BTS ditandai adanya menara/tower yang dilengkapi antena sebagai perangkat transceiver. Masyarakat umum sering menyebutnya sebagai tower telepon seluler/handphone.
9. **Operator layanan komunikasi telepon seluler/handphone** adalah operator yang mengusahakan jaringan layanan komunikasi telepon seluler/handphone. Contoh operator
5. **Post office** is a provider of written communication services and/or electronic mail, package services, logistics services, financial transaction services, and postal agency services for the public interest.
6. **Mobile post** is a mobile postal service (selling, sending, and receiving postal items) using a car or other means of transportation that functions the same as a post office or auxiliary post office.
7. **Private package/document delivery services** are package and document delivery services managed by private parties, such as Tiki, JNE, ESL, Wahana, etc.
8. **BTS** is a device that functions as a sender and receiver (transceiver) of cellular communication signals. BTS is marked with a tower equipped with an antenna as a transceiver device. The general public often refers to it as a cell phone tower / cell phone.
9. **Cellular/mobile phone communication service operator** is an operator that operates a cellular/mobile phone communication service network. Examples of cellular operators

seluler adalah Indosat Ooredoo (IM3, Matrix, Mentari), Telkomsel (Kartu As, Kartu Halo, Simpati, Kartu Facebook, Telkomsel LOOP, by.U), XL axiata (XL, axis), Smart Telecom (Smartfren), dan (three).

are Indosat Ooredoo (IM3, Matrix, Mentari), Telkomsel (Kartu As, Halo Card, Simpati, Facebook Card, Telkomsel LOOP, by.U), XL axiata (XL, axis), Smart Telecom (Smartfren), and (three).

10. Sinyal internet telepon seluler merupakan jaringan sistem data paket internet dengan kecepatan transfer data tertentu. Protokol transfer data ini mengalami beberapa perubahan mulai dari yang kecepatannya rendah sampai tinggi yaitu GPRS, Edge, HSPA, 3G, kemudian 4G.

10. Cellular internet signal is an internet packet data system network with a certain data transfer speed. This data transfer protocol underwent several changes ranging from low to high speeds, namely GPRS, Edge, HSPA, 3G, then 4G.

<https://bulungankalibaru.go.id>

ULASAN**DESCRIPTION****Pariwisata**

Jumlah sarana akomodasi di Kecamatan Tanjung Palas masih belum berkembang, sehingga tidak terdapat hotel atau tempat penginapan. Jenis transportasi yang paling banyak digunakan di setiap desa/kelurahan di Kecamatan Tanjung Palas adalah transportasi darat. Angkutan umum sudah tersedia di seluruh desa/kelurahan, baik dengan trayek tetap maupun tanpa trayek tetap.

Permukaan jalan di setiap desa/kelurahan sudah dilapisi aspal atau beton, sehingga dapat dilalui kendaraan sepanjang tahun.

Komunikasi

Saat ini, Kecamatan Tanjung Palas telah memiliki satu kantor pos yang terletak di Kelurahan Tanjung Palas Hilir. Selain itu, terdapat perusahaan/agen jasa ekspedisi di seluruh desa/kelurahan yang menyediakan layanan pengiriman barang. Sinyal telepon seluler dan internet juga sudah sangat baik di seluruh desa/kelurahan.

Tourism

The number of accommodation facilities in Tanjung Palas District is still underdeveloped, with no hotels or lodging places available. The most commonly used form of transportation in each village/kelurahan in Tanjung Palas District is land transportation. Public transportation is available in all villages/kelurahan, either with fixed routes or without.

The roads in each village/kelurahan are paved with asphalt or concrete, allowing vehicles to pass throughout the year.

Communication

Currently, Tanjung Palas District has one post office located in Tanjung Palas Hilir Village. Additionally, shipping companies or agents in all villages/kelurahan provide goods delivery services. The cell phone and internet signals are already strong and reliable across all villages/kelurahan.



Gambar 6.1

Sumber/Source :

Gambar 6.1 ...
Figures ...



Sumber/Source :

Gambar 6.2 ...
Figures ...

6.1 PARIWISATA TOURISM

Tabel 6.1.1 Jumlah Sarana Akomodasi Menurut Desa/Kelurahan dan Jenis Akomodasi di Kecamatan Tanjung Palas, 2021
Number of Accomodation Facilities by Villages/Kelurahan and Type of Accomodation in Tanjung Palas District, 2021

Desa/Kelurahan <i>Village/Kelurahan</i>	Hotel	Penginapan <i>Inn</i>
(1)	(2)	(3)
Antutan	-	-
Pejalin	-	-
Tanjung Palas Hulu	-	-
Tanjung Palas Tengah	-	-
Karang Anyar	-	-
Gunung Putih/Kr. Jenawi	-	-
Tanjung Palas Hilir	-	-
Teras Baru	-	-
Teras Nawang	-	-
Tanjung Palas	-	-

Catatan/Note: -

Sumber/Source: Badan Pusat Statistik, Pendataan Potensi Desa (Podes) 2021/BPS-Statistics Indonesia, Village Potential Data Collecting 2021

6.2 TRANSPORTASI TRANSPORTATION

Tabel 6.2.1
Table

Prasarana dan Sarana Transportasi Antardesa/Kelurahan Menurut Desa/Kelurahan di Kecamatan Tanjung Palas, 2021
Inter-Villages/Kelurahan Transportation Infrastructure and Facilities by Villages/Kelurahan in Tanjung Palas District, 2021

Desa/Kelurahan <i>Village/Kelurahan</i>	Jenis Prasarana Transportasi <i>Type of Transportation Infrastructure</i>	Keberadaan Angkutan Umum <i>Availability of Public Transportation</i>
(1)	(2)	(3)
Antutan	Darat	Ada, dengan trayek tetap
Pejalin	Darat	Ada, dengan trayek tetap
Tanjung Palas Hulu	Darat	Ada, tanpa trayek tetap
Tanjung Palas Tengah	Darat	Ada, tanpa trayek tetap
Karang Anyar	Darat	Ada, tanpa trayek tetap
Gunung Putih/Kr. Jenawi	Darat	Ada, dengan trayek tetap
Tanjung Palas Hilir	Darat	Ada, tanpa trayek tetap
Teras Baru	Darat	Ada, dengan trayek tetap
Teras Nawang	Air	Ada, dengan trayek tetap

Lanjutan Tabel/*Continued Table 6.2.1*

Desa/Kelurahan Village/Kelurahan	Jenis Permukaan Jalan Darat Terluas Type of The Widest Road Surface	Dapat Dilalui Kendaraan Bermotor Roda 4 atau Lebih Passable by Vehicle with 4 or more Wheels
(1)	(4)	(5)
Antutan	Aspal/beton	Sepanjang tahun
Pejalin	Aspal/beton	Sepanjang tahun
Tanjung Palas Hulu	Aspal/beton	Sepanjang tahun
Tanjung Palas Tengah	Aspal/beton	Sepanjang tahun
Karang Anyar	Aspal/beton	Sepanjang tahun
Gunung Putih/Kr. Jenawi	Aspal/beton	Sepanjang tahun
Tanjung Palas Hilir	Aspal/beton	Sepanjang tahun
Teras Baru	Aspal/beton	Sepanjang tahun
Teras Nawang	-	-

Catatan/*Note:*

-

Sumber/*Source:* Badan Pusat Statistik, Pendataan Potensi Desa (Podes) 2021/*BPS-Statistics Indonesia, Village Potential Data Collecting 2021*

6.3 KOMUNIKASI COMMUNICATION

Tabel
Table 6.2.2

Keberadaan Kantor Pos/Pos Pembantu/Rumah Pos, Pos Keliling, dan Perusahaan/Agen Jasa Ekspedisi Swasta Menurut Desa/Kelurahan di Kecamatan Tanjung Palas, 2021

Number of Post Office/Subsidiary of Post Office, Mobile Portal Service, Private Expedition Service Company by Villages/Kelurahan in Tanjung Palas District, 2021

Desa/Kelurahan Village/Kelurahan	Kantor Pos/Pos Pembantu/Rumah Pos Post Office/Subsidiary of Post Office	Pos Keliling Mobile Portal Service	Perusahaan/Agen Jasa Ekspedisi Swasta Private Expedition Service Company
(1)	(2)	(3)	(4)
Antutan	Tidak Ada	Tidak Ada	Beroperasi
Pejalin	Tidak Ada	Tidak Ada	Beroperasi
Tanjung Palas Hulu	Tidak Ada	Tidak Ada	Beroperasi
Tanjung Palas Tengah	Tidak Ada	Tidak Ada	Beroperasi
Karang Anyar	Tidak Ada	Tidak Ada	Beroperasi
Gunung Putih/Kr. Jenawi	Beroperasi	Tidak Ada	Beroperasi
Tanjung Palas Hilir	Tidak Ada	Tidak Ada	Beroperasi
Teras Baru	Tidak Ada	Tidak Ada	Beroperasi
Teras Nawang	Tidak Ada	Tidak Ada	Tidak Ada

Catatan/Note: -

Sumber/Source: Badan Pusat Statistik, Pendataan Potensi Desa (Podes) 2021/BPS-Statistics Indonesia, Village Potential Data Collecting 2021

Tabel 6.3.1 Jumlah Menara Telepon seluler dan Operator Layanan Komunikasi Telepon Seluler Menurut Desa/Kelurahan di Kecamatan Tanjung Palas, 2021
Number of Base Transceiver Station (BTS) and Cellular Phone Communication Service Operators by Villages/Kelurahan in Tanjung Palas District, 2021

Desa/Kelurahan Village/Kelurahan	Jumlah Menara Telepon seluler Number of Base Transceiver Station (BTS)	Jumlah Operator Layanan Komunikasi Telepon Seluler Cellular Phone Communication Service Operators
(1)	(2)	(3)
Antutan	1	1
Pejalin	1	1
Tanjung Palas Hulu	1	2
Tanjung Palas Tengah	2	2
Karang Anyar	-	2
Gunung Putih/Kr. Jenawi	1	2
Tanjung Palas Hilir	1	2
Teras Baru	-	1
Teras Nawang	-	1
Tanjung Palas	7	14

Catatan/Note: -

Sumber/Source: Badan Pusat Statistik, Pendataan Potensi Desa (Podes) 2021/BPS-Statistics Indonesia, Village Potential Data Collecting 2021

Tabel
Table 6.3.2

Kekuatan Sinyal Telepon Seluler dan Jenis Sinyal Internet Telepon Seluler Menurut Desa/Kelurahan di Kecamatan Tanjung Palas, 2021
The Strenght of Cellular Phone Signal by Villages/Kelurahan in Tanjung Palas District, 2021

Desa/Kelurahan <i>Village/Kelurahan</i>	Kekuatan Sinyal Telepon Seluler <i>The Strenght of Cellular Phone Signal</i>	Jenis Sinyal Internet Telepon Seluler <i>Type of Cellular Phone Signal</i>
(1)	(2)	(3)
Antutan	Kuat	4G/LTE
Pejalin	Lemah	4G/LTE
Tanjung Palas Hulu	Kuat	4G/LTE
Tanjung Palas Tengah	Kuat	4G/LTE
Karang Anyar	Kuat	4G/LTE
Gunung Putih/Kr. Jenawi	Kuat	4G/LTE
Tanjung Palas Hilir	Kuat	4G/LTE
Teras Baru	Kuat	4G/LTE
Teras Nawang	Kuat	4G/LTE


Catatan/Note: -

Sumber/Source: Badan Pusat Statistik, Pendataan Potensi Desa (Podes) 2021/BPS-Statistics Indonesia, Village Potential Data Collecting 2021

07

PERBANKAN, KOPERASI, DAN PERDAGANGAN
BANKING, COOPERATIVE, AND TRADE

<https://bulungankab.bps.go.id>



PENJELASAN TEKNIS

1. **Bank Umum** adalah bank yang dapat memberikan jasa dalam proses pembayaran. Usaha dari bank umum adalah menghimpun dana masyarakat dalam bentuk giro, deposito berjangka, sertifikat deposito dan tabungan serta menyalurkan kredit. Bank umum mencakup bank umum pemerintah maupun swasta.
2. **Bank Perkreditan Rakyat (BPR)** adalah bank yang menerima simpanan dalam bentuk deposito berjangka, tabungan, atau bentuk lain yang disamakan dengan itu, menyalurkan dana dalam bentuk kredit kepada masyarakat yang membutuhkan. BPR dapat menempatkan dananya dalam bentuk Sertifikat BI (SBI), deposito berjangka, atau tabungan pada bank lain.
3. **Koperasi Unit Desa (KUD)** adalah suatu organisasi ekonomi yang bersifat sosial merupakan wadah bagi pengembangan berbagai kegiatan ekonomi masyarakat perdesaan yang diselenggarakan oleh dan untuk masyarakat itu sendiri.
4. **Koperasi Industri Kecil dan Kerajinan Rakyat (Kopinkra)** merupakan koperasi yang beranggotakan industri-industri kecil dan kerajinan rakyat yang

TECHNICAL NOTES

1. **Commercial Banks** are banks that can provide services in the payment process. The business of commercial banks is to collect public funds in the form of demand deposits, time deposits, certificates of deposit and savings, and to channel credit. Commercial banks include government and private commercial banks.
2. **Rural Banks (BPRs)** are banks that accept deposits in the form of time deposits, savings, or other equivalent forms, channeling funds in the form of credit to people in need. BPRs can place their funds in the form of BI Certificates (SBI), time deposits, or savings accounts with other banks.
3. **The Village Unit Cooperative (KUD)** is an economic organization that is social in nature as a forum for the development of various economic activities of rural communities organized by and for the community itself.
4. **Small Industry Cooperatives and People's Crafts (Kopinkra)** is a cooperative consisting of small industries and people's crafts in the village/kelurahan area.

ada di wilayah desa/kelurahan.

- | | |
|--|--|
| <p>5. Koperasi Simpan Pinjam (Kospin) adalah koperasi yang bergerak di bidang simpanan dan pinjaman.</p> | <p>5. <i>Savings and Loans Cooperative (Kospin)</i> is a cooperative that is engaged in savings and loans.</p> |
| <p>6. Koperasi lainnya, seperti koperasi serbaguna dan koperasi konsumsi.</p> | <p>6. <i>Other cooperatives,</i> such as multipurpose cooperatives and consumption cooperatives.</p> |
| <p>7. Kelompok pertokoan adalah sejumlah toko yang terdiri dari minimal 10 toko dan mengelompok dalam satu lokasi. Dalam satu kelompok pertokoan, jumlah bangunan fisiknya dapat lebih dari satu.</p> | <p>7. <i>A shopping group</i> is a number of stores consisting of a minimum of 10 stores and clustered in one location. In one shopping group, the number of physical buildings can be more than one.</p> |
| <p>8. Pasar dengan bangunan permanen adalah pasar pada bangunan tetap yang memiliki lantai, atap, dan dinding permanen.</p> | <p>8. <i>Markets with permanent buildings</i> are markets for permanent buildings that have permanent floors, roofs, and walls.</p> |
| <p>9. Pasar dengan bangunan semi permanen adalah pasar pada bangunan tetap yang memiliki lantai dan atap, tetapi tanpa dinding.</p> | <p>9. <i>Markets with semi-permanent buildings</i> are markets for permanent buildings that have floors and roofs, but without walls.</p> |
| <p>10. Pasar tanpa bangunan adalah pasar yang tidak berada dalam bangunan.</p> | <p>10. <i>A market without a building</i> is a market that is not in a building.</p> |

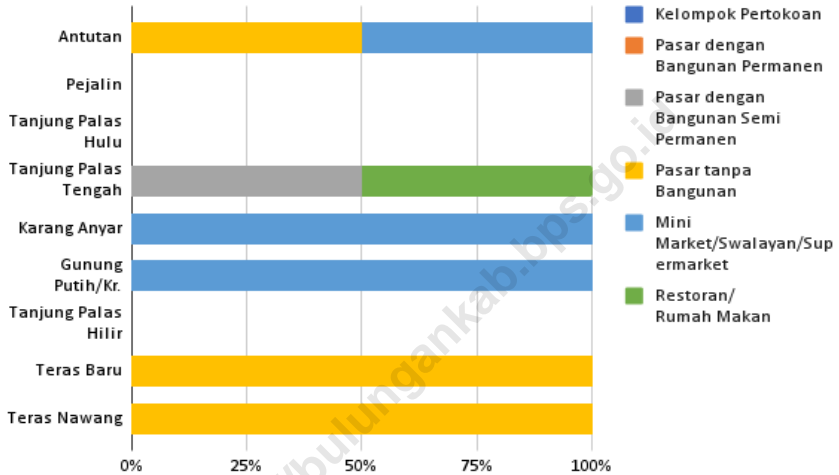
ULASAN**DESCRIPTION**

Sarana lembaga keuangan di Kecamatan Tanjung Palas belum banyak berkembang. Tercatat hanya ada dua bank umum yang terletak di Desa Tanjung Palas Hulu. Lalu, untuk koperasi juga tidak terlalu berkembang. Tercatat ada satu KUD dan dua koperasi lainnya yang tersebar di Kecamatan Tanjung Palas.

Untuk sarana perdagangan seperti pasar atau minimarket sedikit berkembang di Kecamatan Tanjung Palas. Di antaranya ada satu kelompok pertokoan, satu pasar dengan bangunan semi permanen, tiga pasar tanpa bangunan, empat minimarket, dan satu rumah makan.

The facilities for financial institutions in Tanjung Palas District have not developed much. There are only two commercial banks located in Tanjung Palas Hulu Village. Then, the cooperative is also not very developed. There is one KUD and two other cooperatives scattered in Tanjung Palas District.

For trading facilities, such as markets or minimarkets, the Tanjung Palas District is slightly developed. Among them are one shopping group, one market with semi-permanent buildings, three markets without buildings, four mini-markets, and one restaurant.



Catatan/Note: BPS tidak melaksanakan kegiatan Pendataan Potensi Desa (Podes) pada periode tahun 2022 dan 2023

Sumber/Source: BPS, Pendataan Potensi Desa (Podes) 2021/BPS-Statistics Indonesia, Village Potential Data Collecting 2021

Gambar 7.1
Figures

**Banyaknya Sarana Perdagangan Menurut Desa/
Kelurahan dan Jenis Sarana Perdagangan di Kecamatan
Tanjung Palas, 2021**
*Number of Trade Facilities by Villages/Kelurahan and Type
of Trade Facilities in Tanjung Palas District, 2021*

Tabel 7.1
Table

Banyaknya Sarana Lembaga Keuangan Bank Menurut Desa/Kelurahan dan Jenis Bank di Kecamatan Tanjung Palas, 2021
Number of Bank by Villages/Kelurahan and Type of Bank in Tanjung Palas District, 2021

Desa/Kelurahan Village/Kelurahan	Bank Umum Pemerintah Government Bank	Bank Umum Swasta Private Bank	Bank Perkreditan Rakyat (BPR) Rural Bank
(1)	(2)	(3)	(4)
Antutan	-	-	-
Pejalin	-	-	-
Tanjung Palas Hulu	2	-	-
Tanjung Palas Tengah	-	-	-
Karang Anyar	-	-	-
Gunung Putih/Kr. Jenawi	-	-	-
Tanjung Palas Hilir	-	-	-
Teras Baru	-	-	-
Teras Nawang	-	-	-
Tanjung Palas	2	-	-

Catatan/Note: BPS tidak melaksanakan kegiatan Pendataan Potensi Desa (Podes) pada periode tahun 2022 dan 2023

Sumber/Source: BPS, Pendataan Potensi Desa (Podes) 2021/BPS-Statistics Indonesia, Village Potential Data Collecting 2021

Tabel
Table 7.2

**Banyaknya Koperasi Aktif Menurut Menurut Desa/
Kelurahan dan Jenis Koperasi di Kecamatan Tanjung
Palas, 2021**
*Number of Cooperative by Villages/Kelurahan and Type of
Cooperative in Tanjung Palas District, 2021*

Desa/Kelurahan <i>Village/Kelurahan</i>	Koperasi Unit Desa (KUD) <i>Village Cooperative Unit</i>	Koperasi Industri Kecil dan Kerajinan Rakyat (Kopinkra) <i>Small Industry and Citizen Handicraft Cooperative</i>
(1)	(2)	(3)
Antutan	1	-
Pejalín	-	-
Tanjung Palas Hulu	-	-
Tanjung Palas Tengah	-	-
Karang Anyar	-	-
Gunung Putih/Kr. Jenawi	-	-
Tanjung Palas Hilir	-	-
Teras Baru	-	-
Teras Nawang	-	-
Tanjung Palas	1	-

Lanjutan Tabel/*Continued Table 7.2*

Desa/Kelurahan Village/Kelurahan	Koperasi Simpan Pinjam (Kospin) Savings and Loan Cooperative	Koperasi Lainnya Other Cooperative
(1)	(4)	(5)
Antutan	-	-
Pejalin	-	-
Tanjung Palas Hulu	-	-
Tanjung Palas Tengah	-	1
Karang Anyar	-	-
Gunung Putih/Kr. Jenawi	-	-
Tanjung Palas Hilir	-	1
Teras Baru	-	-
Teras Nawang	-	-
Tanjung Palas	-	2

Catatan/*Note*: BPS tidak melaksanakan kegiatan Pendataan Potensi Desa (Podes) pada periode tahun 2022 dan 2023

Sumber/*Source*: BPS, Pendataan Potensi Desa (Podes) 2021/BPS-Statistics Indonesia, Village Potential Data Collecting 2021

Tabel
Table 7.3

Banyaknya Sarana Perdagangan Menurut Desa/Kelurahan dan Jenis Sarana Perdagangan di Kecamatan Tanjung Palas, 2021
Number of Trade Facilities by Villages/Kelurahan and Type of Trade Facilities in Tanjung Palas District, 2021

Desa/Kelurahan <i>Village/Kelurahan</i>	Kelompok Pertokoan <i>Shopping Complexs</i>	Pasar dengan Bangunan Permanen <i>Markets in Permanent</i> <i>Building</i>	Pasar dengan Bangunan Semi Permanen <i>Market in Semi</i> <i>Permanent Building</i>
(1)	(2)	(3)	(4)
Antutan	-	-	-
Pejalin	-	-	-
Tanjung Palas Hulu	-	-	-
Tanjung Palas Tengah	-	-	1
Karang Anyar	-	-	-
Gunung Putih/Kr. Jenawi	-	-	-
Tanjung Palas Hilir	-	-	-
Teras Baru	-	-	-
Teras Nawang	-	-	-
Tanjung Palas	-	-	1

Lanjutan Tabel/*Continued Table 7.3*

Desa/Kelurahan Village/Kelurahan	Pasar tanpa Bangunan Market without Permanent Building	Mini Market/ Swalayan/ Supermarket Mini Market/Swalayan/ Supermarket	Restoran/ Rumah Makan Restaurant/ Food Stall
(1)	(5)	(6)	(7)
Antutan	1	1	-
Pejalín	-	-	-
Tanjung Palas Hulu	-	-	-
Tanjung Palas Tengah	-	-	1
Karang Anyar	-	1	-
Gunung Putih/Kr. Jenawi	-	2	-
Tanjung Palas Hilir	-	-	-
Teras Baru	1	-	-
Teras Nawang	1	-	-
Tanjung Palas	3	4	1

Catatan/*Note*: BPS tidak melaksanakan kegiatan Pendataan Potensi Desa (Podes) pada periode tahun 2022 dan 2023

Sumber/*Source*: BPS, Pendataan Potensi Desa (Podes) 2021/BPS-Statistics Indonesia, Village Potential Data Collecting 2021

ST 2023
SENSUS PERTANIAN

BerAKHLAK
Berorientasi Pelayanan Akuntabel Kompeten
Harmonis Loyal Adaptif Kolaboratif

**# bangga
melayani
bangsa**

DATA

MENCERDASKAN BANGSA

— *Enlighten The Nation* —



**BADAN PUSAT STATISTIK
KABUPATEN BULUNGAN
BPS-STATISTICS OF
BULUNGAN REGENCY**

Jl. Kol. H. Soetadji No. 85 Tanjung Selor 77212, Kalimantan Utara
Telp.: (0552) 21171 Fax.: (0552) 22441
Homepage: <http://bulungankab.bps.go.id>,
E-mail: bps6502@bps.go.id

DAFTAR PUSTAKA/BIBLIOGRAPHY

Direktorat Jenderal Hortikultura & Badan Pusat Statistik. 2022. *Pedoman Statistik Pertanian Hortikultura (SPH)*. Jakarta: Kementerian Pertanian.

Direktorat Statistik Ketahanan Sosial. 2021. *Buku 3: Konsep dan Definisi Podes 2021*. Jakarta: Badan Pusat Statistik.

.....

.....

<https://bulungankab.bps.go.id>

