

# KECAMATAN BANCAR DALAM ANGKA

*BANCAR SUBDISTRICT IN FIGURES*

## 2023



**BADAN PUSAT STATISTIK  
KABUPATEN TUBAN**

**BPS-STATISTICS TUBAN REGENCY**



# KECAMATAN BANCAR DALAM ANGKA

*BANCAR SUBDISTRICT IN FIGURES*

**2023**



**KECAMATAN BANCAR DALAM ANGKA**  
***Bancar Subdistrict in Figures***  
**2023**

ISBN 978-623-94699-7-9

Katalog /*Catalog*:1102001.3523190

No. Publikasi/*Publication Number*: 35230.2306

Ukuran Buku/*Book Size*: 14,8 cm x 21 cm

Jumlah Halaman/*Number of Pages* : xxvi+ 121 hal/*pages*

Naskah/*Manuscript*:

BPS Kabupaten Tuban

*BPS-Statistics of Tuban Regency*

Penyunting/*Editor*:

BPS Kabupaten Tuban

*BPS-Statistics of Tuban Regency*

Desain Kover/*Cover Design*:

BPS Kabupaten Tuban

*BPS-Statistics of Tuban Regency*

Ilustrasi Kover/*Cover Illustration*:

BPS Kabupaten Tuban

*BPS-Statistics of Tuban Regency*

Diterbitkan oleh/*Published by*:

©BPS Kabupaten Tuban/*BPS-Statistics of Tuban Regency*

Dicetak oleh/*Printed by*:

BPS Kabupaten Tuban

*BPS-Statistics of Tuban Regency*

Dilarang mengumumkan, mendistribusikan, mengomunikasikan, dan/atau mengandakan sebagian atau seluruh isi buku ini untuk tujuan komersil tanpa izin tertulis dari Badan Pusat Statistik Kabupaten Tuban.

*Prohibited to announce, distribute, communicate, and/or copy part or all of this book for commercial purpose without permission from BPS-Statistics Indonesia of Tuban Regency.*

**TIM PENYUSUN/TEAM MEMBERS**

**Pengarah/Director**

Andhie Surya Mustari, SST, M.Si

**Penanggung Jawab/Persons in Charge**

Andhie Surya Mustari, SST, M.Si

**Penyunting/Editors**

Yudhi Prasetyono, S.Si, MM - Umdatul Ummah, SE

**Pengolah Data dan Penulis Naskah/Data Processor and Writers**

Umdatul Ummah, SE - Luky Kurnianto

**Penata Letak/Layout Designers**

Umdatul Ummah, SE



## **KONTRIBUTOR DATA/DATA CONTRIBUTORS**

1. Kementerian Agama/*Ministry of Religious Affair*
2. Kementerian Pendidikan dan Kebudayaan/*Ministry of Education and Culture*
3. Badan Meteorologi Klimatologi dan Geofisika/*Meteorological, Climatology, and Geophysical Agency*
4. Dinas Pendidikan Kabupaten Tuban
6. Dinas Ketahanan Pangan, Pertanian dan Perikanan Kabupaten Tuban/*Food Security, Agriculture and Fisheries Service in Tuban Regency*
7. Dinas Kependudukan dan Pencatatan Sipil Kabupaten Tuban/*Department of Population and Civil Registration of Tuban Regency*
8. Pemerintah Kecamatan/*Subdistrict Government*
9. Pemerintah Desa/*Village Government*

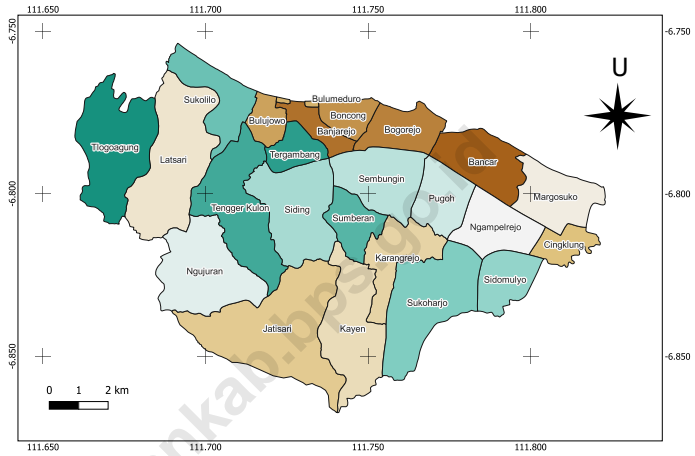
<https://tubankab.bps.go.id>





**PETA WILAYAH KECAMATAN BANCAR**  
**MAP OF BANCAR SUBDISTRICT**

**KECAMATAN BANCAR, KABUPATEN TUBAN**







## KATA PENGANTAR

Dengan mengucap puji syukur dan berkat rahmat Tuhan Yang Maha Esa, publikasi Kecamatan Bancar dalam Angka 2023 dapat diterbitkan. Kecamatan Bancar dalam Angka 2023 merupakan publikasi yang menyajikan informasi mengenai kondisi geografis, pemerintahan, kependudukan, sosial, pertanian, dan perekonomian Kecamatan Bancar. Harapannya, publikasi ini dapat mendukung perencanaan, monitoring, maupun evaluasi pembangunan daerah di Kecamatan Bancar.



Penyusunan publikasi Kecamatan Bancar dalam Angka 2023 dapat terwujud berkat kerja sama dan bantuan dari berbagai pihak baik instansi pemerintah maupun pihak lainnya. Kepada semua pihak yang terlibat dalam penyusunan publikasi ini disampaikan penghargaan dan terima kasih yang sebesar-besarnya.

Untuk penyempurnaan penyusunan publikasi di masa yang akan datang, tanggapan dan saran yang bersifat konstruktif sangat diharapkan. Semoga buku ini dapat berguna dan bermanfaat bagi para pemakainya.

Tuban, September 2023  
Kepala Badan Pusat Statistik  
Kabupaten Tuban

**ANDHIE SURYA MUSTARI, SST, M.Si**



## **PREFACE**

*By giving thanks and blessings to the grace of God Almighty, the publication of Bancar Subdistrict in Numbers 2023 can be published. Bancar Subdistrict in Numbers 2023 is a publication that presents information on the geographical, governmental, population, social, agricultural, and economic conditions of Bancar Subdistrict. It is hoped that this publication can support planning, monitoring, and evaluation of regional development in Bancar Subdistrict.*

*The preparation of the publication of Bancar Subdistrict in the 2023 Figures can be realized thanks to cooperation and assistance from various parties, both government agencies and other parties. To all parties involved in the preparation of this publication, we would like to express our deepest appreciation and gratitude.*

*For the improvement of the preparation of future publications, constructive responses and suggestions are welcome. Hopefully this book can be useful and useful for its users.*

*Tuban, September 2023  
Head of BPS - Statistic Tuban Regency*

**ANDHIE SURYA MUSTARI, SST, M.Si**

## DAFTAR ISI/CONTENTS

	Halaman <i>Page</i>
Kata Pengantar/ <i>Preface</i> .....	ix
Daftar Isi/ <i>Contents</i> .....	xi
Daftar Tabel/ <i>List of Tables</i> .....	xiii
Daftar Gambar/ <i>List of Figures</i> .....	xxi
Penjelasan Umum/ <i>Explanatory Notes</i> .....	xxiii
Daftar Singkatan/ <i>List of Abbreviation</i> .....	xxv
1. Geografi dan Iklim/ <i>Geography and Climate</i> .....	1
2. Pemerintahan/ <i>Government</i> .....	9
3. Penduduk/ <i>Population</i> .....	19
4. Sosial dan Kesejahteraan Rakyat/ <i>Social and Welfare</i> .....	31
5. Pertanian/ <i>Agriculture</i> .....	85
6. Pariwisata, Transportasi, dan Komunikasi/ <i>Tourism, Transportation, and Communication</i> .....	101
7. Perbankan, Koperasi, dan Perdagangan/ <i>Banking, Cooperative, and Trade</i>	111



## DAFTAR TABEL/LIST OF TABLES

	Halaman Page
<b>1. GEOGRAFI DAN IKLIM/GEOGRAPHY AND CLIMATE</b>	
<b>1.1 KEADAAN GEOGRAFI GEOGRAPHY CONDITION</b>	
1.1.1 Luas Daerah Menurut Desa/Kelurahan di Kecamatan Bancar, 2022 <i>Total Area by Villages/Kelurahan in Bancar Subdistrict, 2022 .....</i>	5
1.1.2 Jarak ke Ibukota Kecamatan dan Ibukota Kabupaten/Kota Menurut Desa/Kelurahan di Kecamatan Bancar (km), 2022 <i>Distance to the Subdistrict Capital and Regency/Municipal Capital by Villages/Kelurahan in Bancar Subdistrict (km), 2022.....</i>	6
<b>1.2 KEADAAN IKLIM CLIMATE CONDITION</b>	
1.2.1 Pengamatan Unsur Iklim Menurut Bulan di Stasiun Bancar, 2022 <i>Observation of Climate Elements by Month at Bancar Station, 2022...</i>	7
<b>2. PEMERINTAHAN/GOVERNMENT</b>	
<b>2.1 WILAYAH ADMINISTRATIF ADMINISTRATIVE AREA</b>	
2.1.1 Jumlah Rukun Warga (RW) dan Rukun Tetangga (RT) Menurut Desa/Kelurahan di Kecamatan Bancar, 2022 <i>Number of Rukun Warga and Rukun Tetangga by Villages/ Kelurahan in Bancar Subdistrict, 2022 .....</i>	15
<b>2.2 SUMBER DAYA MANUSIA HUMAN RESOURCES</b>	
2.2.1 Jumlah Pegawai Negeri Sipil Menurut Pemerintah Daerah dan Jenis Kelamin, 2022 <i>Number of Civil Servants by Local Government and Sex, 2022 .....</i>	16
2.2.2 Jumlah Pegawai Negeri Sipil Pemerintah Daerah Kecamatan Bancar Menurut Tingkat Pendidikan dan Jenis Kelamin, 2022 <i>Number of Civil Servants of Bancar District Government by Educational Level and Sex, 2022 .....</i>	17

**3. PENDUDUK/POPULATION**

3.1	Penduduk, Distribusi Persentase Penduduk, Kepadatan Penduduk, Rasio Jenis Kelamin Penduduk Menurut Desa/Kelurahan di Kecamatan Bancar, 2022 <i>Population, Percentage Distribution of Population, Population Density, and Population Sex Ratio by Villages/Kelurahan in Bancar Subdistrict, 2022</i> .....	25
3.2	Jumlah Penduduk Menurut Kelompok Umur dan Jenis Kelamin di Kecamatan Bancar, 2022 <i>Population by Age Groups and Sex in Bancar Subdistrict, 2022</i> .....	27
3.3	Jumlah Penduduk Menurut Pekerjaan dan Desa/ Kelurahan di Kecamatan Bancar, 2022 <i>Population by Type of Work and Village/Kelurahan in Bancar Subdistrict, 2022</i> .....	28

**4. SOSIAL DAN KESEJAHTERAAN RAKYAT/SOCIAL AND WELFARE**

**4.1 PENDIDIKAN  
EDUCATION**

4.1.1	Banyaknya Desa <sup>1</sup> /Kelurahan yang Memiliki Fasilitas Sekolah Menurut Tingkat Pendidikan di Kecamatan Bancar, 2020–2022 <i>Number of Villages<sup>1</sup>/Kelurahan Having Educational Facilities by Educational Level in Bancar Subdistrict, 2020–2022</i> .....	37
4.1.2	Jumlah Sekolah Menurut Tingkat Pendidikan di Kecamatan Bancar, 2021/2022 dan 2022/2023 <i>Number of Schools by Educational Level in Bancar Subdistrict, 2021/2022 and 2022/2023</i> .....	38
4.1.3	Jumlah Guru Menurut Tingkat Pendidikan di Kecamatan Bancar, 2021/2022 dan 2022/2023 <i>Number of Teachers by Educational Level in Bancar Subdistrict, 2021/2022 and 2022/2023</i> .....	39
4.1.4	Jumlah Murid Menurut Tingkat Pendidikan di Kecamatan Bancar, 2021/2022 dan 2022/2023 <i>Number of Pupils by Educational Level in Bancar Subdistrict, 2021/2022 and 2022/2023</i> .....	40



4.1.5	<p>Jumlah Sekolah, Guru, dan Murid Taman Kanak-kanak TK di Bawah Kementerian Pendidikan dan Kebudayaan Menurut Desa/ Kelurahan di Kecamatan Bancar, , 2021/2022 dan 2022/2023 <i>Number of Schools, Teachers, and Pupils in Kindergarten Under Kindergarten Under The Ministry of Education and Culture by Village/Kelurahan in Bancar Subdistrict, 2021/2022 and 2022/2023 ..</i></p>	41
4.1.6	<p>Jumlah Sekolah, Guru, dan Murid Raudatul Athfal (RA) di Bawah Kementerian Agama Menurut Desa/Kelurahan di Kecamatan Bancar, 2021/2022 dan 2022/2023 <i>Number of Schools, Teachers, and Pupils in Raudatul Athfal (RA) Under The Ministry of Religious Affairs by Village/Kelurahan in Bancar Subdistrict, 2021/2022 and 2022/2023.....</i></p>	44
4.1.7	<p>Jumlah Sekolah, Guru, dan Murid Sekolah Dasar (SD) di Bawah Kementerian Pendidikan dan Kebudayaan Menurut Desa/ Kelurahan di Kecamatan Bancar, 2021/2022 dan 2022/2023 <i>Number of Schools, Teachers, and Pupils in Primary Schools Under The Ministry of Education and Culture by Village/Kelurahan in Bancar Subdistrict, 2021/2022 and 2022/2023.....</i></p>	45
4.1.8	<p>Jumlah Sekolah, Guru, dan Murid Madrasah Ibtidaiyah (MI) di Bawah Kementerian Agama Menurut Desa/Kelurahan di Kecamatan Bancar, 2021/2022 dan 2022/2023 <i>Number of Schools, Teachers, and Pupils in Madrasah Ibtidaiyah (MI) Under The Ministry of Religious Affairs by Village/Kelurahan in Bancar Subdistrict, 2021/2022 and 2022/2023.....</i></p>	48
4.1.9	<p>Jumlah Sekolah, Guru, dan Murid Menengah Pertama (SMP) di Bawah Kementerian Pendidikan dan Kebudayaan Menurut Desa/ Kelurahan di Kecamatan Bancar, 2021/2022 dan 2022/2023 <i>Number of Schools, Teachers, and Pupils in Lower Secondary Schools Under The Ministry of Education and Culture by Village/Kelurahan in Bancar Subdistrict, 2021/2022 and 2022/2023.....</i></p>	51
4.1.10	<p>Jumlah Sekolah, Guru, dan Murid Madrasah Tsanawiyah (MTs) di Bawah Kementerian Agama Menurut Desa/ Kelurahan di Kecamatan Bancar,2021/2022 dan 2022/2023 <i>Number of Schools, Teachers, and Pupils in Madrasah Tsanawiyah (MTs) Under The Ministry of Religious Affairs by Village/Kelurahan in Bancar Subdistrict, 2021/2022 and 2022/2023.....</i></p>	54

4.1.11	Jumlah Sekolah, Guru, dan Murid Sekolah Menengah Atas (SMA) di Bawah Kementerian Pendidikan dan Kebudayaan Menurut Desa/Kelurahan di Kecamatan Bancar, 2021/2022 dan 2022/2023 <i>Number of Schools, Teachers, and Pupils in Upper Secondary Schools Under Kindergarten Under The Ministry of Education and Culture by Village/Kelurahan in Bancar Subdistrict 2021/2022 and 2022/2023 ....</i>	57
4.1.12	Jumlah Sekolah, Guru, dan Murid Madrasah Aliyah (MA) di Bawah Kementerian Agama Menurut Desa/Kelurahan di Kecamatan Bancar, 2021/2022 dan 2022/2023 <i>Number of Schools, Teachers, and Pupils in Madrasah Aliyah (MA) Under The Ministry of Religious Affairs by Village/Kelurahan in Bancar Subdistrict, 2021/2022 and 2022/2023.....</i>	60
4.1.13	Jumlah Sekolah, Guru, dan Murid Sekolah Menengah Kejuruan (SMK) di Bawah Kementerian Pendidikan dan Kebudayaan Menurut Desa/Kelurahan di Kecamatan Bancar, 2021/2022 dan 2022/2023 <i>Number of Schools, Teachers, and Pupils in Vocational High Schools Under Kindergarten Under The Ministry of Education and Culture by Village/Kelurahan in Bancar Subdistrict, 2021/2022 and 2022/2023 .....</i>	63
<b>4.2</b>	<b>KESEHATAN HEALTH</b>	
4.2.1	Banyaknya Desa <sup>1</sup> /Kelurahan yang Memiliki Sarana Kesehatan Menurut Jenis Sarana Kesehatan di Kecamatan Bancar, 2020–2022 <i>Number of Villages<sup>1</sup>/Kelurahan Health Facilities by Type of Health Facilities in Bancar Subdistrict, 2020–2022.....</i>	66
4.2.2	Banyaknya Warga Penderita Kekurangan Gizi Menurut Desa/Kelurahan di Kecamatan Bancar, 2021 <i>Number of People with Malnutrition by Villages/Kelurahan in Bancar Subdistrict, 2021 .....</i>	67
<b>4.3</b>	<b>PERUMAHAN DAN LINGKUNGAN HOUSING AND ENVIRONMENT</b>	
4.3.1	Banyaknya Desa <sup>1</sup> /Kelurahan Menurut Sumber Air Minum Sebagian Besar Keluarga di Kecamatan Bancar, 2020–2022	

	Halaman Page
	68
4.3.2	69
4.3.3	70
4.3.4	71
4.3.5	72
<b>4.4</b>	
4.4.1	73
4.4.2	74
4.4.3	75

4.4.4	Banyaknya Korban Jiwa Akibat Bencana Alam Menurut Desa/ Kelurahan dan Jenis Bencana Alam di Kecamatan Bancar, 2021 <i>Number of Fatalities Due to Natural Disasters by Villages/Kelurahan and Type of Natural Disaster in Bancar Subdistrict, 2021</i> .....	78
4.4.5	Keberadaan Fasilitas/Upaya Antisipasi/Mitigasi Bencana Alam Menurut Desa/Kelurahan di Kecamatan Bancar, 2022 <i>Existence of Facilities/Efforts for Anticipation/Mitigation of Natural Disasters by Villages/Kelurahan by Villages/Kelurahan in Bancar Subdistrict, 2022</i> .....	81
4.4.6	Banyaknya Desa/Kelurahan yang Memiliki Kelompok Kegiatan Olahraga Menurut Jenis Olahraga dan Ketersediaan Fasilitas/Lapangan Olahraga di Kecamatan Bancar, 2022 <i>Number of Villages/Kelurahan Having Sport Activities Groups by Type of Sport and Availability of Sport Facilities/Fields in Bancar Subdistrict, 2022</i> .....	83
<b>5.</b>	<b>PERTANIAN/AGRICULTURE</b>	
5.1	Luas Panen Tanaman Sayuran dan Buah-buahan Semusim Menurut Jenis Tanaman di Kecamatan Bancar (ha), 2019–2022 <i>Harvested Area of Seasonal Vegetables and Fruits by Kind of Plant in Bancar Subdistrict (ha), 2019–2022</i> .....	91
5.2	Produksi Tanaman Sayuran dan Buah-buahan Semusim Menurut Jenis Tanaman di Kecamatan Bancar (kuintal), 2019–2022 <i>Production of Seasonal Vegetables and Fruits by Kind of Plant in Bancar Subdistrict (quintal), 2019–2022</i> .....	92
5.3	Luas Panen Tanaman Biofarmaka Menurut Jenis Tanaman di Kecamatan Bancar (m <sup>2</sup> ), 2019–2022 <i>Harvested Area of Medicinal Plants by Kind of Plant in Bancar Subdistrict (m<sup>2</sup>), 2019–2022</i> .....	93
5.4	Produksi Tanaman Biofarmaka Menurut Jenis Tanaman di Kecamatan Bancar (kg), 2019–2022 <i>Production of Medicinal Plants by Kind of Plant in Bancar Subdistrict (kg), 2019–2022</i> .....	94
5.5	Luas Panen Tanaman Hias Menurut Jenis Tanaman di Kecamatan Bancar (m <sup>2</sup> ), 2019–2022	

	Halaman Page
	<i>Harvested Area of Ornamental Plants by Kind of Plant in Bancar Subdistrict (m<sup>2</sup>), 2019–2022.....</i> 95
5.6	Produksi Tanaman Hias Menurut Jenis Tanaman di Kecamatan Bancar (tangkai), 2019–2022 <i>Production of Ornamental Plants by Kind of Plant n Bancar Subdistrict (stalks), 2019–2022 .....</i> 96
5.7	Produksi Buah-Buahan dan Sayuran Tahunan Menurut Jenis Tanaman di Kecamatan Bancar (kuintal), 2019–2022 <i>Production of Annual Fruits and Vegetables by Kind of Plant in Bancar Subdistrict (quintal), 2019–2022 .....</i> 97
5.8	Populasi Ternak Menurut Desa/Kelurahan dan Jenis Ternak di Kecamatan Bancar, 2022 <i>Livestock Population by Village/Kelurahan and Kind of Livestock in Bancar Subdistrict, 2022.....</i> 98
5.9	Populasi Unggas Menurut Desa/Kelurahan dan Jenis Ternak di Kecamatan Bancar, 2022 <i>Poultry Population by Village/Kelurahan and Kind of Poultry in Bancar Subdistrict, 2022.....</i> 99
<b>6.</b>	<b>PARIWISATA, TRANSPORTASI, DAN KOMUNIKASI/TOURISM, TRANSPORTATION, AND COMMUNICATION</b>
<b>6.1</b>	<b>PARIWISATA TOURISM</b>
6.1.1	Jumlah Sarana Akomodasi Menurut Desa/Kelurahan dan Jenis Akomodasi di Kecamatan Bancar, 2022 <i>Number of Accomodation Facilities by Villages/Kelurahan and Type of Accomodation in Bancar Subdistrict, 2022 .....</i> 104
<b>6.2</b>	<b>TRANSPORTASI TRANSPORTATION</b>
6.2.1	Prasarana dan Sarana Transportasi Antar Desa/Kelurahan Menurut Desa/Kelurahan di Kecamatan Bancar, 2022 <i>Inter-Villages/Kelurahan Transportation Infrastructure and Facilities by Villages/Kelurahan in Bancar Subdistrict, 2022 .....</i> 105

**6.3 KOMUNIKASI  
COMMUNICATION**

6.2.2	Keberadaan Kantor Pos/Pos Pembantu/Rumah Pos, Pos Keliling, dan Perusahaan/Agen Jasa Ekspedisi Swasta Menurut Desa/Kelurahan di Kecamatan Bancar, 2022 <i>Number of Post Office/Subsidiary of Post Office, Mobile Portal Service, Private Expedition Service Company by Villages/Kelurahan in Bancar Subdistrict, 2022</i> .....	107
6.3.1	Jumlah Menara Telepon seluler dan Operator Layanan Komunikasi Telepon Seluler Menurut Desa/ Kelurahan di Kecamatan Bancar, 2022 <i>Number of Base Transceiver Station (BTS) and Cellular Phone Communication Service Operators by Villages/Kelurahan in Bancar Subdistrict, 2022</i> .....	108
6.3.2	Kekuatan Sinyal Telepon Seluler dan Jenis Sinyal Internet Telepon Seluler Menurut Desa/Kelurahan di Kecamatan Bancar, 2022 <i>The Strenght of Celular Phone Signal by Villages/Kelurahan in Bancar Subdistrict, 2022</i> .....	109
<b>7.</b>	<b>PERBANKAN, KOPERASI, DAN PERDAGANGAN/BANKING, COOPERATIVE, AND TRADE</b>	
7.1	Banyaknya Sarana Lembaga Keuangan Bank Menurut Desa/ Kelurahan dan Jenis Bank di Kecamatan Bancar, 2022 <i>Number of Bank by Villages/Kelurahan and Type of Bank in Bancar Subdistrict, 2022</i> .....	115
7.2	Banyaknya Koperasi Aktif Menurut Menurut Desa/ Kelurahan dan Jenis Koperasi di Kecamatan Bancar, 2022 <i>Number of Cooperative by Villages/Kelurahan and Type of Cooperative in Bancar Subdistrict, 2022</i> .....	116
7.3	Banyaknya Sarana Perdagangan Menurut Desa/Kelurahan dan Jenis Sarana Perdagangan di Kecamatan Bancar, 2022 <i>Number of Trade Facilities by Villages/Kelurahan and Type of Trade Facilities in Bancar Subdistrict, 2022</i> .....	118

## DAFTAR GAMBAR/LIST OF FIGURES

	Halaman Page
1.1 Luas Daerah menurut Desa/Kelurahan (%), 2022 <i>Total Area by Village/Kelurahan (%), 2022</i> .....	4
2.1 Jumlah Pegawai Negeri Sipil Pemerintah Daerah Kecamatan Bancar Menurut Tingkat Pendidikan dan Jenis Kelamin, 2022 <i>Number of Civil Servant of District Government by Educational Level and Sex in Bancar Subdistrict, 2022</i> .....	
3.1 Jumlah Penduduk Kecamatan Bancar 2021-2022 <i>Population in Bancar Subdistrict, 2021-2022</i> .....	
4.1 Jumlah Sekolah Menurut Tingkat Pendidikan di Kecamatan Bancar, 2020-2022 <i>Number of Schools by Educational Level in Bancar Subdistrict,, 2020-2022</i> .....	
5.1 Jumlah Ternak Besar di Kecamatan Bancar, 2022 <i>Number of Big Livestock in Bancar Subdistrict, 2022</i> .....	90
7.1 Banyaknya Sarana Perdagangan Menurut Desa/Kelurahan dan Jenis Sarana Perdagangan di Kecamatan Bancar, 2022... <i>Number of Trade Facilities by Villages/Ward and Type of Trade Facilities in Bancar Subdistrict, 2022.</i> .....	114







## PENJELASAN UMUM/EXPLANATORY NOTES

Tanda-tanda, satuan-satuan, dan lain-lainnya yang digunakan dalam publikasi ini adalah sebagai berikut:

*Symbols, measurement units, and acronyms which are used in this publication, are as follows:*

### 1. TANDA-TANDA/SYMBOLS

Data tidak tersedia/ <i>Data not available</i> .....	: ...
Tidak ada atau nol / <i>Null or zero</i> .....	: -
Data dapat diabaikan/ <i>Data negligible</i> .....	: 0
Tanda decimal/ <i>Decimal point</i> .....	: ,
Data tidak dapat ditampilkan/ <i>Not applicable</i> .....	: NA
Angka estimasi/ <i>Estimated figures</i> .....	: e
Angka diperbaiki/ <i>Revised figures</i> .....	: r
Angka sementara/ <i>Preliminary figures</i> .....	: x
Angka sangat sementara/ <i>Very preliminary figures</i> .....	: xx
Angka sangat sangat sementara/ <i>Very very preliminary figures</i> .....	: xxx

### 2. SATUAN/UNITS

barel/ <i>barrel</i> .....	: 158,99 liter/ <i>litres</i> = 1/6,2898 m <sup>3</sup>
hektar (ha)/ <i>hectare (ha)</i> .....	: 10 000 m <sup>2</sup>
kilometer (km)/ <i>kilometres (km)</i> .....	: 1 000 meter/ <i>meters (m)</i>
knot/ <i>knot</i> .....	: 1,8523 km/jam ( <i>km/hour</i> )
kuintal/ <i>quintal</i> .....	: 100 kg
KWh .....	: 1 000 Watt hour
MWh .....	: 1 000 KWh
liter (untuk beras)/ <i>litre (for rice)</i> .....	: 0,80 kg
MMSCF .....	: 1/35,3 m <sup>3</sup>
metrik ton (m.ton)/ <i>metric ton (m. ton)</i> .....	: 0,98421 long ton = 1 000 kg
ons/ <i>ounce</i> .....	: 28,31 gram/ <i>grams</i>
ton .....	: 1 000 kg

Satuan lain: buah, dus, butir, helai/lembar, kaleng, batang, pulsa, ton kilometer (ton-km), jam, menit, persen (%).

*Other units: unit, pack, pieces, sheet, tin, pulse, ton-kilometres(ton-km), hour, minute, percent (%).*

Perbedaan angka di belakang koma disebabkan oleh pembulatan angka.  
*The difference in decimal numbers is caused by rounding.*



## DAFTAR SINGKATAN/LIST OF ABBREVIATION

SI	: Stasiun Iklim/ <i>Climate Station</i>
SMPK	: Stasiun Meterologi Pertanian Khusus/ <i>Special Agricultural Meteorological Station</i>
t.t	: Tempat tidur/ <i>Bed</i>
BCG	: Bacillus Calmette Guerin
DPT	: Difteri, Pertusis, Tetanus/ <i>Diphtheria, Tetanus, and Pertussis</i>
TT	: Tetanus Toxoid
IOT	: Industri Obat Tradisional/ <i>Traditional Medicine Industry</i>
IKOT	: Industri Kecil Obat Tradisional/ <i>Traditional Medicine Small Industry</i>
Alkes	: Alat kesehatan/ <i>Health Kits</i>
PKRT	: Perbekalan Kesehatan Rumah tangga/ <i>Household Health Logistics</i>
Kompl	: Komplemen/ <i>Complement</i>
IRTP	: Industri Pangan Produksi Rumah Tangga/ <i>Foods Home Industry</i>
PBF	: Pedagang Besar Farmasi/ <i>Pharmacy Whole-seller</i>
GFK	: Gudang Farmasi Kab/Kota/Regency/ <i>Municipality Pharmacy Warehouse</i>
RB	: Rumah Bersalin/ <i>Delivery House</i>
Pustu	: Puskesmas pembantu/ <i>Auxiliary Public Health Center</i>
BP	: Balai Pengobatan/ <i>Polyclinic</i>
TPS	: Tempat Pembuangan Sampah Sementara / <i>landfill</i>
Jamkesmas	: Jaminan kesehatan masyarakat miskin/ <i>Poor public health insurance</i>
PJKMU	: Program Jaminan Kesehatan Masyarakat Umum/ <i>General Public Health Insurance Program</i>
SIUP	: Surat Ijin Usaha Perdagangan/ <i>Trading Permission Letter</i>
TDP	: Tanda Daftar Perusahaan/ <i>Company Registration Identity</i>
API	: Angka Pengenal Importir/ <i>Importer's Identity Number</i>



# GEOGRAFI

## GEOGRAPHY



**Desa Terluas**  
Largest Village

**SUKOHARJO**

**Desa Terkecil**  
Smallest Village

**BULUMEDURO**

**Desa Terjauh**  
Farthest Village

**NGUJURAN**

**Desa Terdekat**  
Nearest Village

**BANCAR**

## Letak Geografis Kecamatan

Sub-District Geographical Location

- Batas Utara : Laut Jawa
- Batas Timur : Kecamatan Tambakboyo
- Batas Selatan : Kecamatan Jatirogo
- Batas Barat : Provinsi Jawa Tengah



**ULASAN****1.1 Letak Wilayah**

Letak wilayah Kecamatan Bancar berada di barat Ibu kota kabupaten Tuban.

Secara administratif, batas wilayah Kecamatan Bancar adalah

- Utara: Laut Jawa
- Selatan: Kecamatan Jatirogo
- Barat :Provinsi Jawa Tengah
- Timur :Kecamatan Tambakboyo

**1.2 Luas Wilayah**

Luas Kecamatan Bancar adalah 112,36 km<sup>2</sup> Atau sekitar 6.11 % dari total luas wilayah Kabupaten Tuban.

Kecamatan Bancar terdiri atas 24 desa. Dengan desa terluas adalah Desa Sukoharjo dengan luas 9,93 km<sup>2</sup> Dan desa terkecil adalah desa Bulumeduro atau 0.04 % dari total luas Kecamatan Bancar.

**DESCRIPTION****1.1 Area Location**

*The location of the Bancar district is in the west of the capital city of the tUban Regency.*

*Administratively, the boundaries of the Bancar District are :*

- North : Java Sea*
- South : Jatirogo Subdistrict*
- West : Province of Central Java*
- East : Tambakboyo Subdistrict*

**1.2 The Land Area**

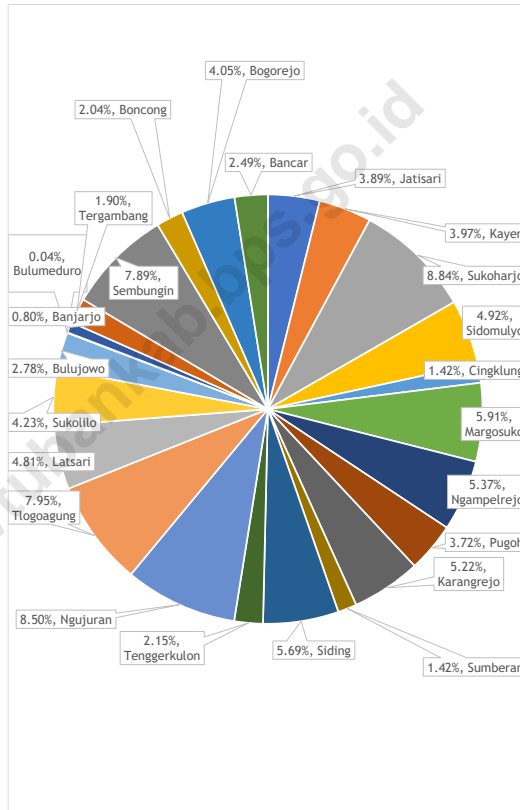
*Land area of Subdistrict Bancar is 112,36 sq.km Or around 6.11 percent from total area of Tuban Regency.*

*Bancar Subdistrict consist of 24 Village/ kelurahan. The larger village is Sukoharjo And the smallest village is Bulumeduro Which is 0.04 percent from total area of Bancar subdistrict.*



**Gambar 1.1**  
**Figures**

**Luas Daerah menurut Desa/Kelurahan (%), 2022**  
**Total Area by Village/Kelurahan (%), 2022**



## 1.1 KEADAAN GEOGRAFI GEOGRAPHY CONDITION

**Tabel 1.1.1 Luas Daerah Menurut Desa/Kelurahan di Kecamatan Bancar, 2022**  
**Table 1.1.1 Total Area by Villages/Kelurahan in Bancar Subdistrict, 2022**

Desa/Kelurahan Village/Kelurahan	Luas Total Area (km <sup>2</sup> /sq.km)	Persentase terhadap Luas Kecamatan Percentage to Subdistrict Area
(1)	(2)	(3)
Jatisari	4,37	3,89
Kayen	4,46	3,97
Sukoharjo	9,93	8,84
Sidomulyo	5,53	4,92
Cingklung	1,59	1,41
Margosuko	6,64	5,91
Ngampelrejo	6,03	5,37
Pugoh	4,18	3,72
Karangrejo	5,87	5,22
Sumberan	1,60	1,42
Siding	6,39	5,69
Tengger Kulon	2,42	2,15
Ngujuran	9,55	8,50
Tlogoagung	8,93	7,95
Latsari	5,41	4,81
Sukolilo	4,75	4,23
Bulujowo	3,12	2,78
Bulumeduro	0,04	0,04
Banjarjo	0,90	0,80
Tergambang	2,14	1,90
Sembungin	8,87	7,89
Boncong	2,29	2,04
Bogorejo	4,55	4,05
Bancar	2.80	2,50
<b>Bancar</b>	<b>112,36</b>	<b>100</b>

Catatan/Note: ...

Sumber/Source: .BPS Kabupaten Tuban/BPS-Statistik of Tuban Regency

**Tabel 1.1.2** **Jarak ke Ibukota Kecamatan dan Ibukota Kabupaten/Kota Menurut Desa/Kelurahan di Kecamatan Bancar (km), 2022**  
**Distance to the Subdistrict Capital and Regency/Municipal Capital by Villages/Kelurahan in Bancar Subdistrict (km), 2022**

Desa/Kelurahan Village/Kelurahan	Jarak ke Ibukota Kecamatan Distance to Subdistrict Capital	Jarak ke Ibukota Kabupaten/ Kota Distance to Regency/Municipal Capital
(1)	(2)	(3)
Jatisari	10	45
Kayen	10	45
Sukoharjo	7	42
Sidomulyo	10	38
Cingklung	8	36
Margosuko	5	35
Ngampelrejo	4	40
Pugoh	6	41
Karangrejo	6	42
Sumberan	8	45
Siding	10	47
Tengger Kulon	10	52
Ngujuran	17	54
Tlogoagung	17	52
Latsari	15	49
Sukolilo	8	45
Bulujowo	7	44
Bulumeduro	7	44
Banjarjo	7	44
Tergambang	8	44
Sembungin	5	43
Boncong	6	43
Bogorejo	1	39
Bancar	1	38

Catatan/Note: ...

Sumber/Source: . BPS, Pendataan Potensi Desa (Podes) 2021/BPS-Statistics Indonesia, Village Potential Data Collecting 2021

## 1.2 KEADAAN IKLIM CLIMATE CONDITION

**Tabel** 1.2.1 **Pengamatan Unsur Iklim Menurut Bulan di Stasiun Bancar, 2022**  
**Table** *Observation of Climate Elements by Month at Bancar Station, 2022*

Bulan Month	Jumlah Curah Hujan Number of Precipitation (mm)	Jumlah Hari Hujan (hari) Number of Rainy Days (day)
(1)	(2)	(3)
Januari/January	36,0	2
Februari/February	48,0	8
Maret/March	428,0	15
April/April	163,0	10
Mei/May	218,0	9
Juni/June	151,0	9
Juli/July	15,0	2
Agustus/August	89,0	10
September/September	39,0	5
Oktober/October	38,0	2
November/November	158,0	8
Desember/December	223,0	3

Catatan/Note: ....

Sumber/Source: Badan Meteorologi, Klimatologi dan Geofisika Stasiun Meteorologi Bancar/Meteorology, Climatology and Geophysics Agency Bancar Meteorological Station



# PEMERINTAHAN



**JUMLAH RT**

**291**

**JUMLAH PNS**

**15**



<https://tubankab.brs.go.id>



## PENJELASAN TEKNIS

1. Kecamatan  
Adalah sebuah pembagian wilayah administratif negara Indonesia di bawah Kabupaten atau Kota. Sebuah kecamatan dipimpin oleh seorang camat dan dipecah kepada beberapa kelurahan dan desa-desa.
2. Desa  
Adalah suatu wilayah yang ditempati oleh sejumlah penduduk sebagai kesatuan masyarakat. Hukum yang mempunyai organisasi pemerintah terendah langsung dibawah Camat dan berhak menyelenggarakan RT nya sendiri.
3. Kelurahan  
Suatu wilayah yang ditempati sejumlah penduduk yang mempunyai orang pemerintah terendah langsung dibawah Camat yang tidak berhak menyelenggarakan RT nya sendiri.
4. RT/RW  
Adalah organisasi masyarakat yang diakui dan dibina oleh pemerintah untuk memelihara melestarikan nilai-nilai kehidupan masyarakat Indonesia yang berdasarkan kegotongroyongan dan kekeluargaan serta untuk membantu meningkatkan

## TECHNICAL NOTES

1. *Subdistrict*  
*Is a division of the Indonesian state administrative area under the Regency or City. A sub-district is led by a camat and is divided into several sub-districts and villages.*
2. *Village*  
*Is a region occupied by a number of resident as unity society. Law having governmental organization of direct under Sub-Regency chief and is entitled to carry out its own RT.*
3. *Sub-District*  
*Is an region occupied by a number of resident which is governmental people have of direct under Sub-Regency chief which have no business carry out its own RT.*
4. *RT/RW*  
*Is society organization confessed and constructed by pemerintah untuk look after to preserve values life of Indonesia society which pursuant to familiarity and kegotongroyongan and also to assist to improving governmental duty execution fluency,*



kelancaran pelaksanaan tugas pemerintah, pembangunan dan kekeluargaan serta membantu meningkatkan kelancaran pelaksanaan tugas pemerintah, pembangunan dan kepentingan masyarakat di desa/kelurahan.

*familiarity and development and also assist to improve pemerintah, pembangunan duty execution fluency and importance of society in village / sub-district.*

<https://tubankab.bps.go.id>

## ULASAN

## DESCRIPTION

### 2.1 Rukun Warga dan Rukun Tetangga

Kecamatan Bancar terdiri atas 24 Desa dengan 70 Dusun, 80 Rukun Warga, dan 291 Rukun Tetangga. Desa dengan jumlah RW paling sedikit adalah Desa Jatisari dan Cingklung dengan 1 Rukun Warga. Desa dengan jumlah RW terbesar adalah Desa Ngujuran dengan jumlah RW adalah 9 Rukun Warga. Sementara untuk jumlah RT terbesar adalah desa Ngujuran dan Bulujowo yang terdiri atas 23 RT, dan desa dengan RT terkecil adalah desa Jatisari dan Bulumeduro dengan 4 RT.

### 2.2 Pegawai Negeri Sipil

Pegawai Negeri Sipil di Kantor Kecamatan Bancar sebesar 15 PNS. Jumlah PNS wanita sebesar 1 PNS dan laki-laki sebesar 14 PNS. Pendidikan PNS terbesar di Kantor Kecamatan Bancar adalah lulusan SLTA Dengan jumlah 10 PNS.

### 2.1 Rukun Warga dan Rukun Tetangga

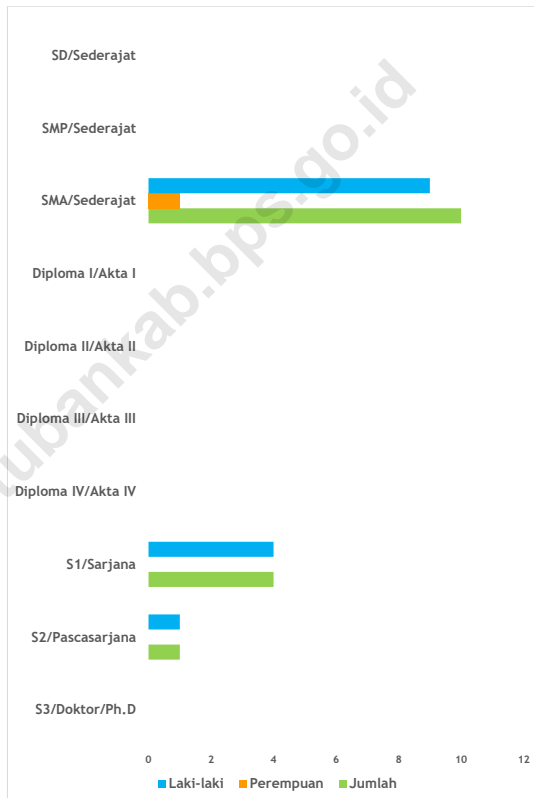
*Subdistrict Bancar Consist of 24 villages 70 Kelurahan, 80 Rukun warga and 291 Rukun tetangga. Village with smallest amount of RW is Jatisari and Cingklung with 1 RW, and village with the biggest amount of RW is Ngujuran with 9 RW. While for the biggest amount of RT is Ngujuran and Bulujowo with 23 RT and the smallest amount of RT is Jatisari and Bulujowo village with 4 RT.*

### 2.2 Civil Servants

*The number of civil servants in subdistrict Bancar Is 15. The number of female civil servants is 1 and male civil sevrvants is 14. The biggest last education of civil sevants in Bancar subdistrict is High School with 10 people.*

**Gambar 2.1**  
**Figures**

**Jumlah Pegawai Negeri Sipil Pemerintah Daerah  
Kecamatan Bancar Menurut Tingkat Pendidikan dan  
Jenis Kelamin, 2022**  
*Number of Civil Servant of District Government by  
Educational Level and Sex in Bancar Subdistrict, 2022*



## 2.1 WILAYAH ADMINISTRATIF ADMINISTRATIVE AREA

**Tabel 2.1.1** Jumlah Rukun Warga (RW) dan Rukun Tetangga (RT) Menurut Desa/Kelurahan di Kecamatan Bancar, 2022  
**Table** *Number of Rukun Warga and Rukun Tetangga by Villages/ Kelurahan in Bancar Subdistrict, 2022*

Desa/Kelurahan <i>Village/Kelurahan</i>	Rukun Warga (RW) <i>Rukun Warga</i>	Rukun Tetangga (RT) <i>Rukun Tetangga</i>
(1)	(2)	(3)
Jatisari	1	4
Kayen	3	12
Sukoharjo	2	16
Sidomulyo	2	7
Cingklung	1	5
Margosuko	4	14
Ngampelrejo	2	10
Pugoh	2	11
Karangrejo	3	13
Sumberan	3	9
Siding	6	17
Tengger Kulon	3	12
Ngujuran	9	23
Tlogoagung	6	15
Latsari	4	13
Sukolilo	3	12
Bulujowo	7	23
Bulumeduro	2	4
Banjarjo	6	21
Tergambang	3	9
Sembungin	3	17
Boncong	2	6
Bogorejo	2	6
Bancar	3	12
<b>Bancar</b>	<b>82</b>	<b>291</b>

Catatan/Note: ...

Sumber/Source: BPS Kabupaten Tuban/BPS-Statistik of Tuban Regency

## 2.2 SUMBER DAYA MANUSIA HUMAN RESOURCES

**Tabel 2.2.1** Jumlah Pegawai Negeri Sipil Menurut Pemerintah Daerah dan Jenis Kelamin, 2022  
**Table** *Number of Civil Servants by Local Government and Sex, 2022*

<b>Pemerintah Daerah Local Government</b>	<b>Laki-Laki Male</b>	<b>Perempuan Female</b>	<b>Jumlah Total</b>
(1)	(2)	(3)	(4)
Pemerintah Daerah Kecamatan Bancar	14	1	15

Catatan/Note: ...

Sumber/Source: Kecamatan BAncar/BAncar Subdistrict

**Tabel 2.2.2**  
**Table**

**Jumlah Pegawai Negeri Sipil Pemerintah Daerah  
Kecamatan Bancar Menurut Tingkat Pendidikan dan Jenis  
Kelamin, 2022**  
*Number of Civil Servants of BAnkar District Government by  
Educational Level and Sex, 2022*

<b>Tingkat Pendidikan</b> <i>Educational Level</i>	<b>Laki-Laki</b> <i>Male</i>	<b>Perempuan</b> <i>Female</i>	<b>Jumlah</b> <i>Total</i>
(1)	(2)	(3)	(4)
Sekolah Dasar (SD) <i>Primary School</i>	-	-	-
SMP/Sederajat <i>Junior High School</i>	-	-	-
SMA/Sederajat <i>Senior High School</i>	9	1	10
Diploma I/Akta I <i>Diploma I/Akta I</i>	-	-	-
Diploma II/Akta II <i>Diploma II/Akta II</i>	-	-	-
Diploma III/Akta III <i>Diploma III/Akta III</i>	-	-	-
Diploma IV/Akta IV <i>Diploma IV/Akta IV</i>	-	-	-
S1/Sarjana <i>Under Graduate/Bachelor</i>	4	-	4
S2/Pasca Sarjana <i>Graduate</i>	1	-	1
S3/Doktor/Ph.D <i>Post Graduate</i>	-	-	-
<b>Jumlah/Total</b>	14	1	15

Catatan/Note: ...

Sumber/Source: Kecamatan BAnkar/BAnkar Subdistrict



# PENDUDUK

KEPADATAN PENDUDUK

536

TOTAL PENDUDUK

60.210







## PENJELASAN TEKNIS

1. Penduduk Indonesia adalah semua orang yang berdomisili di wilayah teritorial Indonesia selama 6 bulan atau lebih dan atau mereka yang berdomisili kurang dari 6 bulan tetapi bertujuan menetap.
2. Laju pertumbuhan penduduk adalah angka yang menunjukkan persentase penambahan penduduk dalam jangka waktu tertentu.
3. Kepadatan penduduk adalah rasio Kependudukanbanyaknya penduduk per kilometer persegi.
4. Rasio jenis kelamin adalah perbandingan antara penduduk laki-laki dan penduduk perempuan pada suatu wilayah dan waktu tertentu. Biasanya dinyatakan dengan banyaknya penduduk laki-laki untuk 100 penduduk perempuan.
5. Distribusi penduduk adalah pola persebaran penduduk di suatu wilayah, baik berdasarkan batas-batas geografis maupun berdasarkan batas-batas administrasi pemerintahan.
6. Komposisi penduduk adalah pola persebaran penduduk menurut karakteristiknya, contoh: penduduk menurut kelompok

## TECHNICAL NOTES

1. *The population of Indonesia are all residents of the entire territory of Indonesia who have stayed for six months or longer, and those who intended to stay more than six months even though their length of stay is less than six months.*
2. *The growth rate of population is the number that show percentage of population growth within a specified period.*
3. *Population density is ratio of population per square kilometer.*
4. *Sex ratio is the ratio of males population to females population in a given area and time, usually expressed as the number of males for every 100 females.*
5. *Population distribution is the pattern of population distribution in an area, either by geographic boundaries or by government administrative boundaries.*
6. *Population composition is the pattern of population distribution by its characteristics, example: population by age group,*

umur, penduduk menurut jenis  
kelamin

*population by sex*

<https://tubankab.bps.go.id>

## ULASAN

Berdasarkan hasil registrasi oleh Dinas Pendudukan dan Catatan Sipil Kabupaten Bancar tahun 2022 penduduk Kecamatan Bancar sebesar 60.210 dengan kepadatan penduduk sebesar 536. Jika dilihat berdasarkan jenis kelamin jumlah penduduk perempuan sebesar 30.174 dan penduduk laki-laki sebesar 30.036. Jumlah penduduk perempuan lebih besar dibandingkan jumlah penduduk laki-laki.

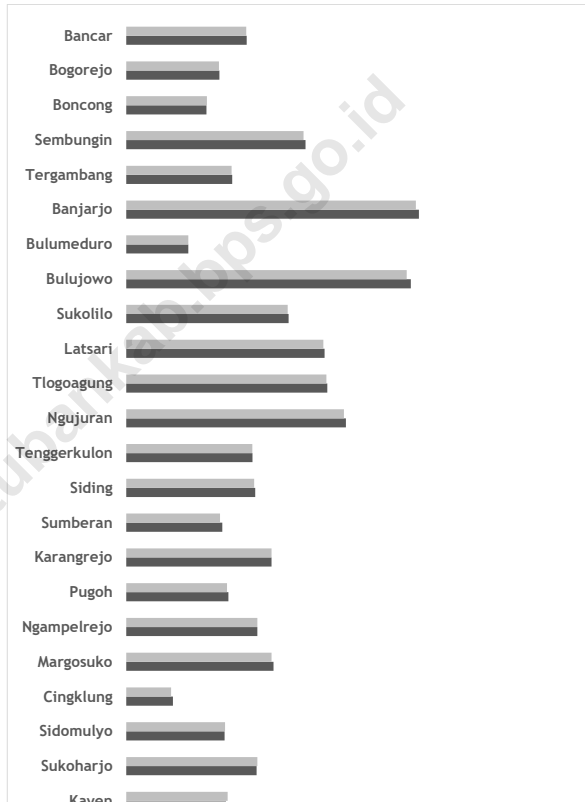
## DESCRIPTION

*According to Population registration from Departement of Population and Civil Registration Bancar, the population in Bancar subdistrict is 60.210. With the population density is 536. The population of male is 30.174 and female population is 30.036. That means the amount of female is bigger than male.*

<https://tubankab.bps.go.id>

**Gambar 3.1**  
**Figures**

Jumlah Penduduk Kecamatan Jenu 2021-2022  
*Population in Jenu Subdistrict, 2021-2022*



**Tabel 3.1**  
**Table**

**Penduduk, Distribusi Persentase Penduduk, Kepadatan Penduduk, Rasio Jenis Kelamin Penduduk Menurut Desa/ Kelurahan di Kecamatan Bancar, 2022**  
*Population, Percentage Distribution of Population, Population Density, and Population Sex Ratio by Villages/ Kelurahan in Bancar Subdistrict, 2022*

Desa/Kelurahan <i>Village/Kelurahan</i>	Penduduk/ <i>Population</i>		
	Laki-Laki/ <i>Male</i>	Perempuan/ <i>Female</i>	Jumlah/ <i>Total</i>
(1)	(2)	(3)	(4)
Jatisari	382	415	797
Kayen	889	934	1823
Sukoharjo	1199	1183	2382
Sidomulyo	899	898	1797
Cingklung	429	423	852
Margosuko	1321	1369	2690
Ngampelrejo	1155	1240	2395
Pugoh	935	930	1865
Karangrejo	1345	1309	2654
Sumberan	902	854	1756
Siding	1168	1188	2356
Tengger Kulon	1156	1150	2306
Ngujuran	2005	2009	4014
Tlogoagung	1858	1815	3673
Latsari	1834	1789	3623
Sukolilo	1436	1531	2967
Bulujowo	2600	2600	5200
Bulumeduro	566	567	1133
Banjarjo	2707	2641	5348
Tergambang	978	957	1935
Sembungin	1630	1645	3275
Boncong	713	753	1466
Bogorejo	835	867	1702
Bancar	1094	1107	2201
<b>Bancar</b>	<b>30036</b>	<b>30174</b>	<b>60210</b>

Lanjutan Tabel/*Continued Table 3.1*

<b>Desa/Kelurahan Village/Kelurahan</b>	<b>Persentase Penduduk Percentage of Total Population</b>	<b>Kepadatan Penduduk (per Km<sup>2</sup>) Population Density per sq.km</b>	<b>Rasio Jenis Kelamin Penduduk Population Sex Ratio</b>
(1)	(5)	(6)	(7)
Jatisari	1.32	182	92
Kayen	3.03	409	95
Sukoharjo	3.96	240	101
Sidomulyo	2.98	325	100
Cingklung	1.42	536	101
Margosuko	4.47	405	96
Ngampelrejo	3.98	397	93
Pugoh	3.10	446	101
Karangrejo	4.41	452	103
Sumberan	2.92	1098	106
Siding	3.91	369	98
Tengger Kulon	3.83	953	101
Ngujuran	6.67	420	100
Tlogoagung	6.10	411	102
Latsari	6.02	670	103
Sukolilo	4.93	625	94
Bulujowo	8.64	1667	100
Bulumeduro	1.88	28325	100
Banjarjo	8.88	5942	102
Tergambang	3.21	904	102
Sembungin	5.44	369	99
Boncong	2.43	640	95
Bogorejo	2.83	374	96
Bancar	3,66	786	99
<b>Bancar</b>	<b>100</b>	<b>536</b>	<b>100</b>

Catatan/Note: ...

Sumber/Source: Dinas Kependudukan dan Pencatatan Sipil Kabupaten Bancar/Department of Population and Civil Registration of Bancar Regency

**Tabel** 3.2  
**Table**

**Jumlah Penduduk Menurut Kelompok Umur dan Jenis Kelamin di Kecamatan Bancar, 2022**  
*Population by Age Groups and Sex in Bancar Subdistrict, 2022*

Kelompok Umur <i>Age Groups</i>	Jenis Kelamin/Sex		
	Laki-Laki <i>Male</i>	Perempuan <i>Female</i>	Jumlah <i>Total</i>
(1)	(2)	(3)	(4)
0-4	1199	1212	2411
5 - 9	2026	1841	3867
10 - 14	2214	2035	4249
15 - 19	1505	1592	3097
20 - 24	2071	2057	4128
25 - 29	2056	1892	3948
30 - 34	1962	2003	3965
35 - 39	2299	2186	4485
40 - 44	2445	2533	4978
45 - 49	2199	2225	4424
50 - 54	2251	2322	4573
55 - 59	2210	2383	4593
60 - 64	1975	2061	4036
65 - 69	1512	1518	3030
70 - 74	1071	950	2021
75+	1041	1364	2405
<b>Bancar</b>	<b>30036</b>	<b>30174</b>	<b>60210</b>

Catatan/Note: ...

Sumber/Source: Dinas Kependudukan dan Pencatatan Sipil Kabupaten Bancar/Department of Population and Civil Registration of Bancar Regency



**Tabel** 3.3  
**Table**

**Jumlah Penduduk Menurut Pekerjaan dan Desa/  
Kelurahan di Kecamatan Bancar, 2022**  
*Population by Type of Work and Village/Kelurahan in  
Bancar Subdistrict, 2022*

<b>Desa/Kelurahan Village/Kelurahan</b>	<b>Petani Farmer</b>	<b>Nelayan Fisher</b>	<b>Wiraswasta Entrepreneur</b>
(1)	(2)	(3)	(4)
Jatisari	454	1	78
Kayen	670	4	164
Sukoharjo	1020	4	189
Sidomulyo	616	5	161
Cingklung	328	2	45
Margosuko	1095	17	562
Ngampelrejo	1105	3	208
Pugoh	528	8	184
Karangrejo	1337	7	279
Sumberan	901	2	274
Siding	1285	1	303
Tengger Kulon	1039	8	447
Ngujuran	2259	0	419
Tlogoagung	1390	24	459
Latsari	1742	4	478
Sukolilo	285	26	630
Bulujowo	77	874	819
Bulumeduro	6	266	115
Banjarjo	61	1128	701
Tergambang	647	9	245
Sembungin	1417	5	233
Boncong	37	260	204
Bogorejo	255	7	320
Bancar	372	61	245
<b>Bancar</b>	<b>18926</b>	<b>2726</b>	<b>7762</b>

Lanjutan Tabel/*Continued Table 3.3*

Desa/Kelurahan <i>Village/Kelurahan</i>	Pedagang <i>Seller</i>	Pegawai Negeri Sipil <i>Civil Servent</i>	Karyawan Swasta <i>Private Sector Employer</i>	Guru <i>Teacher</i>
(1)	(5)	(6)	(7)	(8)
Jatisari	1	4	2	5
Kayen	3	5	67	5
Sukoharjo	7	15	68	18
Sidomulyo	5	6	130	6
Cingklung	2	4	70	5
Margosuko	4	10	77	16
Ngampelrejo	14	9	52	10
Pugoh	8	8	57	15
Karangrejo	13	7	40	13
Sumberan	2	10	12	19
Siding	0	13	12	20
Tengger Kulon	14	9	37	22
Ngujuran	22	9	19	22
Tlogoagung	23	6	44	6
Latsari	5	6	47	13
Sukolilo	32	45	198	34
Bulujowo	66	26	96	74
Bulumeduro	47	3	24	13
Banjarjo	203	9	130	63
Tergambang	31	6	40	14
Sembungin	14	6	61	2
Boncong	18	3	53	10
Bogorejo	34	30	109	17
Bancar	31	15	173	29
<b>Bancar</b>	<b>599</b>	<b>264</b>	<b>1618</b>	<b>451</b>

Lanjutan Tabel/*Continued Table 3.3*

Desa/Kelurahan <i>Village/Kelurahan</i>	Tukang Batu <i>Construction Worker</i>	Buruh Tani <i>Farm Workers</i>	Lainnya <i>Others</i>	Tidak Bekerja <i>Unemployment</i>
(1)	(9)	(10)	(11)	(12)
Jatisari	0	0	164	88
Kayen	0	0	708	197
Sukoharjo	1	1	810	249
Sidomulyo	3	1	656	208
Cingklung	4	6	265	121
Margosuko	1	0	605	303
Ngampelrejo	0	0	781	213
Pugoh	1	0	880	176
Karangrejo	1	3	631	323
Sumberan	0	0	352	184
Siding	0	0	475	247
Tengger Kulon	0	1	437	292
Ngujuran	0	0	937	327
Tlogoagung	1	1	1186	533
Latsari	0	1	869	458
Sukolilo	4	11	1185	517
Bulujowo	2	3	2257	906
Bulumeduro	0	0	490	169
Banjarjo	1	2	2356	694
Tergambang	2	0	700	241
Sembungin	1	1	1005	530
Boncong	1	0	731	149
Bogorejo	1	2	697	230
Bancar	2	0	1008	265
<b>Bancar</b>	<b>26</b>	<b>33</b>	<b>20185</b>	<b>7620</b>

Catatan/*Note:* ...

Sumber/*Source:* Dinas Kependudukan dan Pencatatan Sipil Kabupaten Bancar/*Department of Population and Civil Registration of Bancar Regency*

# SOSIAL DAN KESEJAHTERAAN RAKYAT

Jumlah Fasilitas  
Pendidikan

54



Jumlah Fasilitas  
Kesehatan

5





## PENJELASAN TEKNIS

1. Jumlah Sarana Pendidikan  
Banyaknya sarana pendidikan adalah jumlah lembaga pendidikan yang menghasilkan siswa yang lulus dan diakui/disahkan oleh Kementerian Pendidikan dan Kebudayaan yang dibuktikan dengan sertifikat/ijazah. Jenis Sarana Pendidikan: 1. Pos PAUD 2. TK/RA/BA 3. SD/MI 4. SMP/MTs 5. SMA/MA 6. SMK 7. Akademi/PT
2. Fasilitas Kesehatan  
Tempat-tempat pelayanan kesehatan seperti Rumah Sakit, Rumah Sakit Umum, Rumah Sakit Khusus, Puskesmas, Puskesmas Pembantu, UKBM (Upaya Kesehatan Bersumberdaya Masyarakat), Pos Kesehatan Desa (Poskesdes), Pondok Bersalin (Poindes), Pos Pelayanan Terpadu (Posyandu), Pos Obat Desa (POD), Pos UKK, Balai Pengobatan, Praktik Pengobatan Tradisional, Pelayanan Kesehatan Tradisional, Dukun Bersalin, Praktik Dokter, Klinik/Praktik Dokter Bersama, Praktik Bidan, Bidan di Desa, Apotek, Petugas Lapangan KB, TKBK, Pos KB.
3. Bencana Alam adalah peristiwa atau serangkaian peristiwa yang mengancam dan mengganggu kehidupan/penghidupan masyarakat yang disebabkan oleh faktor alam antara lain berupa gempa bumi, tsunami, gunung

## TECHNICAL NOTES

1. *Number of Educational Facilities*  
*The number of educational facilities is the number of educational institutions that produce students who graduate and are recognized/validated by the Ministry of Education and Culture as evidenced by certificates/diplomas. Types of Education Facilities: 1. PAUD Post 2. TK/RA/BA 3. SD/MI 4. SMP/MTs 5. SMA/MA 6. SMK 7. Academy/PT Health*
2. *Facilities Health care*  
*facilities such as Hospitals, General Hospitals, Special Hospitals, Health Centers, Sub-Health Centers, UKBM (Community-Based Health Efforts), Village Health Posts (Poskesdes), Maternity Cabins (Poindes), Integrated Service Posts (Posyandu) ), Village Drug Post (POD), UKK Post, Medical Center, Traditional Medicine Practice, Traditional Health Services, Maternity Traditional Medicine, Doctor's Practice, Clinic/Joint Doctor's Practice, Midwife Practice, Village Midwife, Pharmacy, Family Planning Field Officer, TKBK, KB Post.*
3. *Natural Disasters are events or series of events that threaten and disrupt people's lives/livelihoods caused by natural factors, including earthquakes, tsunamis, volcanic eruptions, floods, droughts, hurricanes and landslides resulting*

meletus, banjir, kekeringan, angin topan, dan tanah longsor sehingga mengakibatkan kerugian materi maupun non-materi.

4. Agama

Ajaran yang berasal dari Tuhan atau hasil renungan manusia yang terkandung dalam kitab suci yang turun temurun diwariskan oleh suatu generasi ke generasi dengan tujuan untuk memberi tuntunan dan pedoman hidup bagi manusia agar mencapai kebahagiaan di dunia dan di akhirat

*in material and non-material losses.*

4. Religion

*Teachings originating from God or the result of human contemplation contained in holy books that are passed down from generation to generation with the aim of providing guidance and guidelines for human life in order to achieve happiness in this world and in the hereafter*

## ULASAN

### 4.1 Pendidikan

Keberhasilan proses pendidikan sangat tergantung oleh tersediannya sarana dan prasarana serta tenaga pengajar yang memadai. Pada tahun 2022 jumlah sekolah dasar (SD) dan Madrasah Ibtidaiyah (MI) sebesar 40 Jumlah Sekolah Menengah Pertama (SMP) sebesar 5 Dan jumlah Madrasah Tsanawiyah sebesar 4 Jumlah Sekolah Menengah Atas sebesar 4 dan jumlah Sekolah Menengah Kejuruan sebesar 0 unit serta Madrasah Aliyah (MA) sebanyak 1.

### 4.2 Kesehatan

Sarana prasaran bidang kesehatan di Kecamatan Bancar pada tahun 2022 terdiri atas 0 rumah sakit, 2 unit puskesmas.

### 4.3 Agama

Negara Indonesia yang berdasarkan Pancasila dan Undang-undang 1945 menjamin kehidupan beragama dan senantiasa mengembangkan kerukunan hidup . Pada tahun 2022 jumlah prasarana ibadah di Kecamatan Bancar sebesar 38 masjid, 354 Musholla, 1 gereja kristen 0 gereja katolik. 0

## DESCRIPTION

### 4.1 Education

*Success of education process is very depends of the existance of education facility and good teaching staff. In 2022 number of elementary school. And the number of Madrasah Ibtidaiyah is 40 Number of Junior high school is 5 And Madrasah Tsanawiyah is 4 Number of Highschool is 4, Vocational High School is 0 and Madrasah Aliyah is 1.*

### 4.2 Health

*Health facility in Bancar subdistrict consist of 0 Hospital, 1 Public health center*

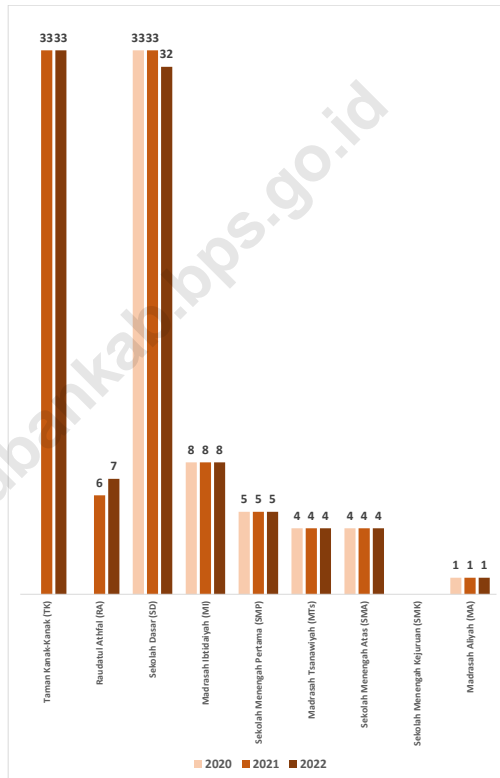
### 4.3 Religion

*Indonesia is a country based on Pancasila and Undang-undang 1945 that ensure a religious life and always develop a harmony life balance. In 2022 number of religion facility consist 38 of Mosque, 354 Prayer room (Musholla), 1 Cristian cruch and 0 Catholic Cruch.*



**Gambar 4.1**  
**Figures**

**Jumlah Sekolah Menurut Tingkat Pendidikan di Kecamatan Bancar, 2020-2022**  
**Number of Schools by Educational Level in Bancar Subdistrict,, 2020-2022**



#### 4.1 PENDIDIKAN EDUCATION

**Tabel 4.1.1** Banyaknya Desa<sup>1</sup>/Kelurahan yang Memiliki Fasilitas Sekolah Menurut Tingkat Pendidikan di Kecamatan Bancar, 2020–2022  
**Number of Villages<sup>1</sup>/Kelurahan Having Educational Facilities by Educational Level in Bancar Subdistrict, 2020–2022**

Tingkat Pendidikan Educational Level	2020 <sup>2</sup>	2021 <sup>2</sup>	2022 <sup>3</sup>
(1)	(2)	(3)	(4)
Sekolah Dasar (SD) Primary School	32	32	23
Madrasah Ibtidaiyah (MI) Madrasah Ibtidaiyah	8	8	8
Sekolah Menengah Pertama (SMP) Junior High School	5	5	5
Madrasah Tsanawiyah (MTs) Madrasah Tsanawiyah (MTs)	4	4	4
Sekolah Menengah Atas (SMA) Senior High School	4	4	4
Sekolah Menengah Kejuruan (SMK) Vocational High School	-	-	-
Madrasah Aliyah (MA) Madrasah Aliyah	1	1	1
Akademi/Perguruan Tinggi Academy/University	-	-	-

Catatan/Note: <sup>1</sup>Desa pada tabel ini termasuk Unit Permukiman Transmigrasi (UPT) yang masih dibina oleh kementerian terkait/  
Villages in this table include Transmigration Settlement Unit which is still fostered by the relevant ministries.

Sumber/Source: <sup>2</sup>Badan Pusat Statistik, Pendataan Potensi Desa (Podes)/BPS-Statistics Indonesia, Village Potential Data Collecting

<sup>3</sup>...

**Tabel 4.1.2**  
**Table**

**Jumlah Sekolah Menurut Tingkat Pendidikan di Kecamatan Bancar, 2021/2022 dan 2022/2023**  
**Number of Schools by Educational Level in Bancar Subdistrict, 2021/2022 and 2022/2023**

Tingkat Pendidikan Educational Level	-Negeri/Public		-Swasta/Private		Jumlah/Total	
	2021/2022	2022/2023	2021/2022	2022/2023	2021/2022	2022/2023
(1)	(2)	(3)	(4)	(5)	(6)	(7)
Taman Kanak-Kanak (TK) <sup>1</sup> /Kindergarten <sup>1</sup>	-	-	-	33	-	33
Raudatul Athfal (RA) <sup>2</sup> Raudatul Athfal (RA) <sup>2</sup>	-	-	-	7	-	7
Sekolah Dasar (SD) <sup>1</sup> Elementary Schools <sup>1</sup>	-	31	-	1	-	32
Madrasah Ibtidaiyah (MI) <sup>2</sup> /Madrasah Ibtidaiyah (MI) <sup>2</sup>	-	-	-	8	-	8
Sekolah Menengah Pertama (SMP) <sup>1</sup> /Junior High Schools <sup>1</sup>	-	3	-	2	-	5
Madrasah Tsanawiyah (MTs) <sup>2</sup> /Madrasah Tsanawiyah (MTs) <sup>2</sup>	-	-	-	4	-	4
Sekolah Menengah Atas (SMA) <sup>1</sup> /Senior High Schools <sup>1</sup>	-	1	-	3	-	4
Sekolah Menengah Kejuruan (SMK) <sup>1</sup> Vocational High Schools <sup>1</sup>	-	-	-	-	-	-
Madrasah Aliyah (MA) <sup>2</sup> Madrasah Aliyah (MA) <sup>2</sup>	-	-	-	1	-	1

Catatan/Note: <sup>3</sup> Seluruh Raudatul Athfal (RA) berstatus swasta/All Raudatul Athfal (RA) are private

Sumber/Source: <sup>1</sup> Kementerian Pendidikan, Kebudayaan, Riset, dan Teknologi, Sistem Data Pokok Pendidikan, data semester ganjil laporan sampai dengan 30 November 2022/Ministry of Education, Culture, Research, and Technology, Basic Education Data System, odd semester report data up to 30 November 2022

<sup>2</sup> Kementerian Agama, EMIS, data semester ganjil laporan sampai dengan 9 Februari 2023/Ministry of Religious Affairs, EMIS, odd semester report data up to 9 February 2023

**Tabel** 4.1.3  
**Table**

**Jumlah Guru Menurut Tingkat Pendidikan di Kecamatan Bancar, 2021/2022 dan 2022/2023**  
**Number of Teachers by Educational Level in Bancar Subdistrict, 2021/2022 and 2022/2023**

Tingkat Pendidikan Educational Level	Negeri/Public		Swasta/Private		Jumlah/Total	
	2021/2022	2022/2023	2021/2022	2022/2023	2021/2022	2022/2023
(1)	(2)	(3)	(4)	(5)	(6)	(7)
Taman Kanak-Kanak (TK) <sup>1</sup> /Kindergarten <sup>1</sup>	-	-	-	102	-	102
Raudatul Athfal (RA) <sup>2</sup> Raudatul Athfal (RA) <sup>2</sup>	-	-	-	24	-	24
Sekolah Dasar (SD) <sup>1,3</sup> Elementary Schools <sup>1,3</sup>	-	254	-	13	-	267
Madrasah Ibtidaiyah (MI) <sup>2</sup> /Madrasah Ibtidaiyah (MI) <sup>2</sup>	-	-	-	100	-	100
Sekolah Menengah Pertama (SMP) <sup>1,3</sup> Junior High Schools <sup>1,3</sup>	-	52	-	19	-	71
Madrasah Tsanawiyah (MTs) <sup>2</sup> /Madrasah Tsanawiyah (MTs) <sup>2</sup>	-	-	-	52	-	52
Sekolah Menengah Atas (SMA) <sup>1,3</sup> /Senior High Schools <sup>1,3</sup>	-	27	-	30	-	57
Sekolah Menengah Kejuruan (SMK) <sup>1,3</sup> Vocational High Schools <sup>1,3</sup>	-	-	-	-	-	-
Madrasah Aliyah (MA) <sup>2</sup> Madrasah Aliyah (MA) <sup>2</sup>	-	-	-	22	-	22

Catatan/Note: <sup>3</sup> Jumlah guru termasuk kepala sekolah dan guru/The total of teachers including headmaster and teacher.

Sumber/Source: <sup>1</sup> Kementerian Pendidikan, Kebudayaan, Riset, dan Teknologi, Sistem Data Pokok Pendidikan, data semester ganjil laporan sampai dengan 30 November 2022/Ministry of Education, Culture, Research, and Technology, Basic Education Data System, odd semester report data up to 30 November 2022

<sup>2</sup> Kementerian Agama, EMIS, data semester ganjil laporan sampai dengan 9 Februari 2023/Ministry of Religious Affairs, EMIS, odd semester report data up to 9 February 2023

**Tabel** 4.1.4  
**Table**

**Jumlah Murid Menurut Tingkat Pendidikan di Kecamatan Bancar, 2021/2022 dan 2022/2023**  
**Number of Pupils by Educational Level in Bancar Subdistrict, 2021/2022 and 2022/2023**

Tingkat Pendidikan Educational Level	Negeri/Public		Swasta/Private		Jumlah/Total	
	2021/2022	2022/2023	2021/2022	2022/2023	2021/2022	2022/2023
(1)	(2)	(3)	(4)	(5)	(6)	(7)
Taman Kanak-Kanak (TK) <sup>1</sup> /Kindergarten <sup>1</sup>	-	-	-	1.373	-	1.373
Raudatul Athfal (RA) <sup>2</sup> Raudatul Athfal (RA) <sup>2</sup>	-	-	-	209	-	209
Sekolah Dasar (SD) <sup>1</sup> Elementary Schools <sup>1</sup>	-	3.245	-	299	-	3.544
Madrasah Ibtidaiyah (MI) <sup>2</sup> /Madrasah Ibtidaiyah (MI) <sup>2</sup>	-	-	-	1.193	-	1.193
Sekolah Menengah Pertama (SMP) <sup>1</sup> /Junior High Schools <sup>1</sup>	-	893	-	307	-	1.200
Madrasah Tsanawiyah (MTs) <sup>2</sup> /Madrasah Tsanawiyah (MTs) <sup>2</sup>	-	-	-	466	-	466
Sekolah Menengah Atas (SMA) <sup>1</sup> /Senior High Schools <sup>1</sup>	-	471	-	235	-	706
Sekolah Menengah Kejuruan (SMK) <sup>1</sup> Vocational High Schools <sup>1</sup>	-	-	-	-	-	-
Madrasah Aliyah (MA) <sup>2</sup> Madrasah Aliyah (MA) <sup>2</sup>	-	-	-	188	-	188

Catatan/Note: ...

Sumber/Source: <sup>1</sup> Kementerian Pendidikan, Kebudayaan, Riset, dan Teknologi, Sistem Data Pokok Pendidikan, data semester ganjil laporan sampai dengan 30 November 2022/Ministry of Education, Culture, Research, and Technology, Basic Education Data System, odd semester report data up to 30 November 2022

<sup>2</sup> Kementerian Agama, EMIS, data semester ganjil laporan sampai dengan 9 Februari 2023/Ministry of Religious Affairs, EMIS, odd semester report data up to 9 February 2023

**Tabel** 4.1.5  
**Table**

**Jumlah Sekolah, Guru, dan Murid Taman Kanak-kanak TK di Bawah Kementerian Pendidikan dan Kebudayaan Menurut Desa/Kelurahan di Kecamatan Bancar, 2021/2022 dan 2022/2023**

*Number of Schools, Teachers, and Pupils in Kindergarten Under Kindergarten Under The Ministry of Education and Culture by Village/Kelurahan in Bancar Subdistrict, 2021/2022 and 2022/2023*

Desa/Kelurahan Village/Kelurahan	Sekolah/Schools					
	Negeri/Public		Swasta/Private		Jumlah/Total	
	2021/2022	2022/2023	2021/2022	2022/2023	2021/2022	2022/2023
(1)	(2)	(3)	(4)	(5)	(6)	(7)
Jatisari	-	-	-	1	-	1
Kayen	-	-	-	1	-	1
Sukoharjo	-	-	-	1	-	1
Sidomulyo	-	-	-	1	-	1
Cingklung	-	-	-	1	-	1
Margosuko	-	-	-	1	-	1
Ngampelrejo	-	-	-	1	-	1
Pugoh	-	-	-	1	-	1
Karangrejo	-	-	-	1	-	1
Sumberan	-	-	-	1	-	1
Siding	-	-	-	1	-	1
Tengger Kulon	-	-	-	1	-	1
Ngujuran	-	-	-	3	-	3
Tlogoagung	-	-	-	2	-	2
Latsari	-	-	-	3	-	3
Sukolilo	-	-	-	1	-	1
Bulujowo	-	-	-	3	-	3
Bulumeduro	-	-	-	1	-	1
Banjarjo	-	-	-	3	-	3
Tergambang	-	-	-	1	-	1
Sembungin	-	-	-	1	-	1
Boncong	-	-	-	1	-	1
Bogorejo	-	-	-	1	-	1
Bancar	-	-	-	1	-	1
<b>Bancar</b>	-	-	-	<b>33</b>	-	<b>33</b>

Lanjutan Tabel/*Continued Table 4.1.5*

Desa/Kelurahan <i>Village/Kelurahan</i>	Guru <sup>1</sup> / <i>Teachers</i>					
	Negeri/ <i>Public</i>		Swasta/ <i>Private</i>		Jumlah/ <i>Total</i>	
	2021/2022	2022/2023	2021/2022	2022/2023	2021/2022	2022/2023
(1)	(2)	(3)	(4)	(5)	(6)	(7)
Jatisari	-	-	-	2	-	2
Kayen	-	-	-	4	-	4
Sukoharjo	-	-	-	3	-	3
Sidomulyo	-	-	-	2	-	2
Cingklung	-	-	-	2	-	2
Margosuko	-	-	-	3	-	3
Ngampelrejo	-	-	-	3	-	3
Pugoh	-	-	-	3	-	3
Karangrejo	-	-	-	3	-	3
Sumberan	-	-	-	3	-	3
Siding	-	-	-	4	-	4
Tengger Kulon	-	-	-	4	-	4
Ngujuran	-	-	-	9	-	9
Tlogoagung	-	-	-	4	-	4
Latsaric	-	-	-	8	-	8
Sukolilo	-	-	-	3	-	3
Bulujowo	-	-	-	11	-	11
Bulumeduro	-	-	-	3	-	3
Banjarjo	-	-	-	13	-	13
Tergambang	-	-	-	3	-	3
Sembungin	-	-	-	3	-	3
Boncong	-	-	-	3	-	3
Bogorejo	-	-	-	2	-	2
Bancar	-	-	-	4	-	4
<b>Bancar</b>	-	-	-	<b>102</b>	-	<b>102</b>

Lanjutan Tabel/Continued Table 4.1.5

Desa/Kelurahan Village/Kelurahan	Murid/Pupils					
	Negeri/Public		Swasta/Private		Jumlah/Total	
	2021/2022	2022/2023	2021/2022	2022/2023	2021/2022	2022/2023
(1)	(2)	(3)	(4)	(5)	(6)	(7)
Jatisari	-	-	-	25	-	25
Kayen	-	-	-	42	-	42
Sukoharjo	-	-	-	53	-	53
Sidomulyo	-	-	-	24	-	24
Cingklung	-	-	-	21	-	21
Margosuko	-	-	-	30	-	30
Ngampelrejo	-	-	-	48	-	48
Pugoh	-	-	-	21	-	21
Karangrejo	-	-	-	17	-	17
Sumberan	-	-	-	42	-	42
Siding	-	-	-	45	-	45
Tengger Kulon	-	-	-	68	-	68
Ngujuran	-	-	-	100	-	100
Tlogoagung	-	-	-	54	-	54
Latsari	-	-	-	121	-	121
Sukolilo	-	-	-	43	-	43
Bulujowo	-	-	-	162	-	162
Bulumeduro	-	-	-	44	-	44
Banjarjo	-	-	-	219	-	219
Tergambang	-	-	-	37	-	37
Sembungin	-	-	-	24	-	24
Boncong	-	-	-	47	-	47
Bogorejo	-	-	-	29	-	29
Bancar	-	-	-	57	-	57
<b>Bancar</b>	-	-	-	<b>1373</b>	-	<b>1373</b>

Catatan/Note: <sup>1</sup> Jumlah guru termasuk kepala sekolah dan guru/The total of teachers including headmaster and teacher

Sumber/Source: Kementerian Pendidikan dan Kebudayaan, Data Semester Ganjil/Ministry of Educations and Culture, Odd Semester Data



**Tabel 4.1.6**  
**Table**

**Jumlah Sekolah, Guru, dan Murid Raudatul Athfal (RA) di Bawah Kementerian Agama Menurut Desa/Kelurahan di Kecamatan Bancar, 2021/2022 dan 2022/2023**  
**Number of Schools, Teachers, and Pupils in Raudatul Athfal (RA) Under The Ministry of Religious Affairs by Village/Kelurahan in Bancar Subdistrict, 2021/2022 and 2022/2023**

Desa/Kelurahan Village/Kelurahan	Sekolah/Schools		Guru/Teachers		Murid/Pupils	
	2021/2022	2022/2023	2021/2022	2022/2023	2021/2022	2022/2023
(1)	(2)	(3)	(4)	(5)	(6)	(7)
Jatisari	-	-	-	-	-	-
Kayen	-	-	-	-	-	-
Sukoharjo	-	-	-	-	-	-
Sidomulyo	1	1	0	2	3	19
Cingklung	-	-	-	-	-	-
Margosuko	-	-	-	-	-	-
Ngampelrejo	-	-	-	-	-	-
Pugoh	-	-	-	-	-	-
Karangrejo	1	1	0	4	31	28
Sumberan	-	-	-	-	-	-
Siding	-	-	-	-	-	-
Tengger Kulon	-	-	-	-	-	-
Ngujuran	-	-	-	-	-	-
Tlogoagung	1	1	3	3	30	25
Latsari	-	-	-	-	-	-
Sukolilo	1	2	2	6	43	57
Bulujowo	-	-	-	-	-	-
Bulumeduro	-	-	-	-	-	-
Banjarjo	-	-	-	-	-	-
Tergambang	-	-	-	-	-	-
Sembungin	1	1	5	5	44	31
Boncong	-	-	-	-	-	-
Bogorejo	-	-	-	-	-	-
Bancar	1	1	4	4	35	49
<b>Bancar</b>	<b>6</b>	<b>7</b>	<b>14</b>	<b>24</b>	<b>186</b>	<b>209</b>

Catatan/Note: ...

Sumber/Source: Kementerian Agama, Data Semester Ganjil/Ministry of Religious Affairs, Odd Semester Data

**Tabel** 4.1.7  
**Table**

**Jumlah Sekolah, Guru, dan Murid Sekolah Dasar (SD) di Bawah Kementerian Pendidikan dan Kebudayaan Menurut Desa/Kelurahan di Kecamatan Bancar, 2021/2022 dan 2022/2023**

***Number of Schools, Teachers, and Pupils in Primary Schools Under The Ministry of Education and Culture by Village/Kelurahan in Bancar Subdistrict, 2021/2022 and 2022/2023***

Desa/Kelurahan Village/Kelurahan	Sekolah/Schools					
	Negeri/Public		Swasta/Private		Jumlah/Total	
	2021/2022	2022/2023	2021/2022	2022/2023	2021/2022	2022/2023
(1)	(2)	(3)	(4)	(5)	(6)	(7)
Jatisari	-	-	-	-	-	-
Kayen	2	2	-	-	2	2
Sukoharjo	1	1	-	-	1	1
Sidomulyo	1	1	-	-	1	1
Cingklung	1	1	-	-	1	1
Margosuko	1	1	-	-	1	1
Ngampelrejo	1	1	-	-	1	1
Pugoh	1	1	-	-	1	1
Karangrejo	2	2	-	-	2	2
Sumberan	1	1	-	-	1	1
Siding	1	1	-	-	1	1
Tengger Kulon	1	1	-	-	1	1
Ngujuran	2	2	-	-	2	2
Tlogoagung	2	2	-	-	2	2
Latsari	4	4	-	-	4	4
Sukolilo	1	1	-	-	1	1
Bulujowo	1	1	-	-	1	1
Bulumeduro	1	1	1	1	2	2
Banjarjo	1	1	-	-	1	1
Tergambang	1	1	-	-	1	1
Sembungin	2	2	-	-	2	2
Boncong	-	-	-	-	-	-
Bogorejo	1	1	-	-	1	1
Bancar	2	2	-	-	2	2
<b>Bancar</b>	<b>32</b>	<b>31</b>	<b>1</b>	<b>1</b>	<b>33</b>	<b>32</b>

Lanjutan Tabel/*Continued Table* 4.1.7

Desa/Kelurahan <i>Village/Kelurahan</i>	Guru <sup>1</sup> / <i>Teachers</i>					
	Negeri/ <i>Public</i>		Swasta/ <i>Private</i>		Jumlah/ <i>Total</i>	
	2021/2022	2022/2023	2021/2022	2022/2023	2021/2022	2022/2023
(1)	(2)	(3)	(4)	(5)	(6)	(7)
Jatisari	-	-	-	-	-	-
Kayen	20	16	-	-	20	16
Sukoharjo	7	7	-	-	7	7
Sidomulyo	8	8	-	-	8	8
Cingklung	7	8	-	-	7	8
Margosuko	-	8	-	-	-	8
Ngampelrejo	-	9	-	-	-	9
Pugoh	11	8	-	-	11	8
Karangrejo	18	16	-	-	18	16
Sumberan	9	6	-	-	9	6
Siding	10	8	-	-	10	8
Tengger Kulon	9	8	-	-	9	8
Ngujuran	22	18	-	-	22	18
Tlogoagung	12	18	-	-	12	18
Latsari	36	33	-	-	36	33
Sukolilo	11	10	-	-	11	10
Bulujowo	10	8	-	-	10	8
Bulumeduro	11	10	14	13	25	23
Banjarjo	8	7	-	-	8	7
Tergambang	10	7	-	-	10	7
Sembungin	19	16	-	-	19	16
Boncong	-	-	-	-	-	-
Bogorejo	9	8	-	-	9	8
Bancar	20	17	-	-	20	17
<b>Bancar</b>	<b>267</b>	<b>254</b>	<b>14</b>	<b>13</b>	<b>281</b>	<b>267</b>

Lanjutan Tabel/Continued Table 4.1.7

Desa/Kelurahan Village/Kelurahan	Murid/Pupils					
	Negeri/Public		Swasta/Private		Jumlah/Total	
	2021/2022	2022/2023	2021/2022	2022/2023	2021/2022	2022/2023
(1)	(2)	(3)	(4)	(5)	(6)	(7)
Jatisari	-	-	-	-	-	-
Kayen	159	168	-	-	159	168
Sukoharjo	114	115	-	-	114	115
Sidomulyo	93	94	-	-	93	94
Cingklung	54	53	-	-	54	53
Margosuko	0	138	-	-	0	138
Ngampelrejo	0	167	-	-	0	167
Pugoh	94	94	-	-	94	94
Karangrejo	149	148	-	-	149	148
Sumberan	103	103	-	-	103	103
Siding	104	104	-	-	104	104
Tengger Kulon	197	199	-	-	197	199
Ngujuran	341	343	-	-	341	343
Tlogoagung	90	189	-	-	90	189
Latsari	301	303	-	-	301	303
Sukolilo	195	197	-	-	195	197
Bulujowo	93	94	-	-	93	94
Bulumeduro	96	96	249	299	345	395
Banjarjo	83	84	-	-	83	84
Tergambang	128	128	-	-	128	128
Sembungin	166	172	-	-	166	172
Boncong	-	-	-	-	-	-
Bogorejo	96	97	-	-	96	97
Bancar	155	159	-	-	155	159
<b>Bancar</b>	<b>2 811</b>	<b>3245</b>	<b>249</b>	<b>299</b>	<b>3 060</b>	<b>3544</b>

Catatan/Note: <sup>1</sup> Jumlah guru termasuk kepala sekolah dan guru/The total of teachers including headmaster and teacher

Sumber/Source: Kementerian Pendidikan dan Kebudayaan, Data Semester Ganjil/Ministry of Educations and Culture, Odd Semester Data

**Tabel 4.1.8**  
**Table**

**Jumlah Sekolah, Guru, dan Murid Madrasah Ibtidaiyah (MI) di Bawah Kementerian Agama Menurut Desa/Kelurahan di Kecamatan Bancar, 2021/2022 dan 2022/2023**  
**Number of Schools, Teachers, and Pupils in Madrasah Ibtidaiyah (MI) Under The Ministry of Religious Affairs by Village/Kelurahan in Bancar Subdistrict, 2021/2022 and 2022/2023**

Desa/Kelurahan Village/Kelurahan	Sekolah/Schools					
	Negeri/Public		Swasta/Private		Jumlah/Total	
	2021/2022	2022/2023	2021/2022	2022/2023	2021/2022	2022/2023
(1)	(2)	(3)	(4)	(5)	(6)	(7)
Jatisari	-	-	-	-	-	-
Kayen	-	-	-	-	-	-
Sukoharjo	-	-	-	-	-	-
Sidomulyo	-	-	1	1	1	1
Cingklung	-	-	-	-	-	-
Margosuko	-	-	-	-	-	-
Ngampelrejo	-	-	-	-	-	-
Pugoh	-	-	-	-	-	-
Karangrejo	-	-	-	-	-	-
Sumberan	-	-	1	1	1	1
Siding	-	-	-	-	-	-
Tengger Kulon	-	-	-	-	-	-
Ngujuran	-	-	-	-	-	-
Tlogoagung	-	-	1	1	1	1
Latsari	-	-	-	-	-	-
Sukolilo	-	-	1	1	1	1
Bulujowo	-	-	1	1	1	1
Bulumeduro	-	-	-	-	-	-
Banjarjo	-	-	1	1	1	1
Tergambang	-	-	-	-	-	-
Sembungin	-	-	-	-	-	-
Boncong	-	-	1	1	1	1
Bogorejo	-	-	-	-	-	-
Bancar	-	-	1	1	1	1
<b>Bancar</b>	-	-	<b>8</b>	<b>8</b>	<b>8</b>	<b>8</b>

Lanjutan Tabel/*Continued Table* 4.1.8

Desa/Kelurahan <i>Village/Kelurahan</i>	Guru <sup>1</sup> / <i>Teachers</i>					
	Negeri/ <i>Public</i>		Swasta/ <i>Private</i>		Jumlah/ <i>Total</i>	
	2021/2022	2022/2023	2021/2022	2022/2023	2021/2022	2022/2023
(1)	(2)	(3)	(4)	(5)	(6)	(7)
Jatisari	-	-	-	-	-	-
Kayen	-	-	-	-	-	-
Sukoharjo	-	-	-	-	-	-
Sidomulyo	-	-	6	10	6	10
Cingklung	-	-	-	-	-	-
Margosuko	-	-	-	-	-	-
Ngampelrejo	-	-	-	-	-	-
Pugoh	-	-	-	-	-	-
Karangrejo	-	-	-	-	-	-
Sumberan	-	-	7	9	7	9
Siding	-	-	-	-	-	-
Tengger Kulon	-	-	-	-	-	-
Ngujuran	-	-	-	-	-	-
Tlogoagung	-	-	0	5	0	5
Latsari	-	-	-	-	-	-
Sukolilo	-	-	13	13	13	13
Bulujowo	-	-	18	18	18	18
Bulumeduro	-	-	-	-	-	-
Banjarjo	-	-	20	22	20	22
Tergambang	-	-	-	-	-	-
Sembungin	-	-	-	-	-	-
Boncong	-	-	14	13	14	13
Bogorejo	-	-	-	-	-	-
Bancar	-	-	11	10	11	10
<b>Bancar</b>	-	-	<b>89</b>	<b>100</b>	<b>89</b>	<b>100</b>

Lanjutan Tabel/*Continued Table 4.1.8*

Desa/Kelurahan <i>Village/Kelurahan</i>	Murid/Pupils					
	Negeri/ <i>Public</i>		Swasta/ <i>Private</i>		Jumlah/ <i>Total</i>	
	2021/2022	2022/2023	2021/2022	2022/2023	2021/2022	2022/2023
(1)	(2)	(3)	(4)	(5)	(6)	(7)
Jatisari	-	-	-	-	-	-
Kayen	-	-	-	-	-	-
Sukoharjo	-	-	-	-	-	-
Sidomulyo	-	-	36	60	36	60
Cingklung	-	-	-	-	-	-
Margosuko	-	-	-	-	-	-
Ngampelrejo	-	-	-	-	-	-
Pugoh	-	-	-	-	-	-
Karangrejo	-	-	-	-	-	-
Sumberan	-	-	56	48	56	48
Siding	-	-	-	-	-	-
Tengger Kulon	-	-	-	-	-	-
Ngujuran	-	-	-	-	-	-
Tlogoagung	-	-	15	23	15	23
Latsari	-	-	-	-	-	-
Sukolilo	-	-	115	126	115	126
Bulujowo	-	-	265	306	265	306
Bulumeduro	-	-	-	-	-	-
Banjarjo	-	-	314	321	314	321
Tergambang	-	-	-	-	-	-
Sembungin	-	-	-	-	-	-
Boncong	-	-	137	138	137	138
Bogorejo	-	-	-	-	-	-
Bancar	-	-	154	171	154	171
<b>Bancar</b>	-	-	<b>1092</b>	<b>1193</b>	<b>1092</b>	<b>1193</b>

Catatan/*Note*: ...

Sumber/*Source*: Kementerian Agama, Data Semester Ganjil/*Ministry of Religious Affairs, Odd Semester Data*

**Tabel 4.1.9**  
**Table**

**Jumlah Sekolah, Guru, dan Murid Menengah Pertama (SMP) di Bawah Kementerian Pendidikan dan Kebudayaan Menurut Desa/Kelurahan di Kecamatan Bancar, 2021/2022 dan 2022/2023**

**Number of Schools, Teachers, and Pupils in Lower Secondary Schools Under The Ministry of Education and Culture by Village/Kelurahan in Bancar Subdistrict, 2021/2022 and 2022/2023**

Desa/Kelurahan Village/Kelurahan	Sekolah/Schools					
	Negeri/Public		Swasta/Private		Jumlah/Total	
	2021/2022	2022/2023	2021/2022	2022/2023	2021/2022	2022/2023
(1)	(2)	(3)	(4)	(5)	(6)	(7)
Jatisari	-	-	-	-	-	-
Kayen	-	-	-	-	-	-
Sukoharjo	1	1	-	-	1	1
Sidomulyo	-	-	-	-	-	-
Cingklung	-	-	-	-	-	-
Margosuko	-	-	-	-	-	-
Ngampelrejo	-	-	-	-	-	-
Pugoh	-	-	-	-	-	-
Karangrejo	-	-	-	-	-	-
Sumberan	-	-	-	-	-	-
Siding	-	-	-	-	-	-
Tengger Kulon	-	-	-	-	-	-
Ngujuran	1	1	-	-	1	1
Tlogoagung	-	-	-	-	-	-
Latsari	-	-	-	-	-	-
Sukolilo	-	-	-	-	-	-
Bulujowo	-	-	1	1	1	1
Bulumeduro	-	-	-	-	-	-
Banjarjo	-	-	-	-	-	-
Tergambang	-	-	1	1	1	1
Sembungin	-	-	-	-	-	-
Boncong	-	-	-	-	-	-
Bogorejo	-	-	-	-	-	-
Bancar	1	1	-	-	1	1
<b>Bancar</b>	<b>3</b>	<b>3</b>	<b>2</b>	<b>2</b>	<b>5</b>	<b>5</b>



Lanjutan Tabel/*Continued Table 4.1.9*

Desa/Kelurahan <i>Village/Kelurahan</i>	Guru <sup>1</sup> / <i>Teachers</i>					
	Negeri/ <i>Public</i>		Swasta/ <i>Private</i>		Jumlah/ <i>Total</i>	
	2021/2022	2022/2023	2021/2022	2022/2023	2021/2022	2022/2023
(1)	(2)	(3)	(4)	(5)	(6)	(7)
Jatisari	-	-	-	-	-	-
Kayen	-	-	-	-	-	-
Sukoharjo	18	10	-	-	18	10
Sidomulyo	-	-	-	-	-	-
Cingklung	-	-	-	-	-	-
Margosuko	-	-	-	-	-	-
Ngampelrejo	-	-	-	-	-	-
Pugoh	-	-	-	-	-	-
Karangrejo	-	-	-	-	-	-
Sumberan	-	-	-	-	-	-
Siding	-	-	-	-	-	-
Tengger Kulon	-	-	-	-	-	-
Ngujuran	19	13	-	-	19	13
Tlogoagung	-	-	-	-	-	-
Latsari	-	-	-	-	-	-
Sukolilo	-	-	-	-	-	-
Bulujowo	-	-	16	11	16	11
Bulumeduro	-	-	-	-	-	-
Banjarjo	-	-	-	-	-	-
Tergambang	-	-	10	8	10	8
Sembungin	-	-	-	-	-	-
Boncong	-	-	-	-	-	-
Bogorejo	-	-	-	-	-	-
Bancar	35	29	-	-	35	29
<b>Bancar</b>	<b>72</b>	<b>52</b>	<b>26</b>	<b>19</b>	<b>98</b>	<b>71</b>

Lanjutan Tabel/Continued Table 4.1.9

Desa/Kelurahan Village/Kelurahan	Murid/Pupils					
	Negeri/Public		Swasta/Private		Jumlah/Total	
	2021/2022	2022/2023	2021/2022	2022/2023	2021/2022	2022/2023
(1)	(2)	(3)	(4)	(5)	(6)	(7)
Jatisari	-	-	-	-	-	-
Kayen	-	-	-	-	-	-
Sukoharjo	214	217	-	-	214	217
Sidomulyo	-	-	-	-	-	-
Cingklung	-	-	-	-	-	-
Margosuko	-	-	-	-	-	-
Ngampelrejo	-	-	-	-	-	-
Pugoh	-	-	-	-	-	-
Karangrejo	-	-	-	-	-	-
Sumberan	-	-	-	-	-	-
Siding	-	-	-	-	-	-
Tengger Kulon	-	-	-	-	-	-
Ngujuran	195	199	-	-	195	199
Tlogoagung	-	-	-	-	-	-
Latsari	-	-	-	-	-	-
Sukolilo	-	-	-	-	-	-
Bulujowo	-	-	195	199	195	199
Bulumeduro	-	-	-	-	-	-
Banjarjo	-	-	-	-	-	-
Tergambang	-	-	106	108	106	108
Sembungin	-	-	-	-	-	-
Boncong	-	-	-	-	-	-
Bogorejo	-	-	-	-	-	-
Bancar	471	477	-	-	471	477
<b>Bancar</b>	<b>880</b>	<b>893</b>	<b>301</b>	<b>307</b>	<b>1181</b>	<b>1200</b>

Catatan/Note: <sup>1</sup> Jumlah guru termasuk kepala sekolah dan guru/The total of teachers including headmaster and teacher

Sumber/Source: Kementerian Pendidikan dan Kebudayaan, Data Semester Ganjil/Ministry of Educations and Culture, Odd Semester Data

**Tabel** 4.1.10  
**Table**

**Jumlah Sekolah, Guru, dan Murid Madrasah Tsanawiyah (MTs) di Bawah Kementerian Agama Menurut Desa/Kelurahan di Kecamatan Bancar, 2021/2022 dan 2022/2023**

**Number of Schools, Teachers, and Pupils in Madrasah Tsanawiyah (MTs) Under The Ministry of Religious Affairs by Village/Kelurahan in Bancar Subdistrict, 2021/2022 and 2022/2023**

Desa/Kelurahan Village/Kelurahan	Sekolah/Schools					
	Negeri/Public		Swasta/Private		Jumlah/Total	
	2021/2022	2022/2023	2021/2022	2022/2023	2021/2022	2022/2023
(1)	(2)	(3)	(4)	(5)	(6)	(7)
Jatisari	-	-	-	-	-	-
Kayen	-	-	-	-	-	-
Sukoharjo	-	-	-	-	-	-
Sidomulyo	-	-	-	-	-	-
Cingklung	-	-	-	-	-	-
Margosuko	-	-	-	-	-	-
Ngampelrejo	-	-	-	-	-	-
Pugoh	-	-	-	-	-	-
Karangrejo	-	-	-	-	-	-
Sumberan	-	-	-	-	-	-
Siding	-	-	-	-	-	-
Tengger Kulon	-	-	-	-	-	-
Ngujuran	-	-	-	-	-	-
Tlogoagung	-	-	-	-	-	-
Latsari	-	-	-	1	-	1
Sukolilo	-	-	-	1	-	1
Bulujowo	-	-	-	-	-	-
Bulumeduro	-	-	-	-	-	-
Banjarjo	-	-	-	-	-	-
Tergambang	-	-	-	-	-	-
Sembungin	-	-	-	-	-	-
Boncong	-	-	-	-	-	-
Bogorejo	-	-	-	1	-	1
Bancar	-	-	-	1	-	1
<b>Bancar</b>				<b>4</b>		<b>4</b>

Lanjutan Tabel/*Continued Table* 4.1.10

Desa/Kelurahan <i>Village/Kelurahan</i>	Guru <sup>1</sup> / <i>Teachers</i>					
	Negeri/ <i>Public</i>		Swasta/ <i>Private</i>		Jumlah/ <i>Total</i>	
	2021/2022	2022/2023	2021/2022	2022/2023	2021/2022	2022/2023
(1)	(2)	(3)	(4)	(5)	(6)	(7)
Jatisari	-	-	-	-	-	-
Kayen	-	-	-	-	-	-
Sukoharjo	-	-	-	-	-	-
Sidomulyo	-	-	-	-	-	-
Cingklung	-	-	-	-	-	-
Margosuko	-	-	-	-	-	-
Ngampelrejo	-	-	-	-	-	-
Pugoh	-	-	-	-	-	-
Karangrejo	-	-	-	-	-	-
Sumberan	-	-	-	-	-	-
Siding	-	-	-	-	-	-
Tengger Kulon	-	-	-	-	-	-
Ngujuran	-	-	-	-	-	-
Tlogoagung	-	-	-	-	-	-
Latsari	-	-	-	10	-	10
Sukolilo	-	-	-	25	-	25
Bulujowo	-	-	-	-	-	-
Bulumeduro	-	-	-	-	-	-
Banjarjo	-	-	-	-	-	-
Tergambang	-	-	-	-	-	-
Sembungin	-	-	-	-	-	-
Boncong	-	-	-	-	-	-
Bogorejo	-	-	-	0	-	0
Bancar	-	-	-	17	-	17
<b>Bancar</b>	-	-	-	<b>52</b>	-	<b>52</b>

Lanjutan Tabel/*Continued Table 4.1.10*

Desa/Kelurahan <i>Village/Kelurahan</i>	Murid/Pupils					
	Negeri/ <i>Public</i>		Swasta/ <i>Private</i>		Jumlah/ <i>Total</i>	
	2021/2022	2022/2023	2021/2022	2022/2023	2021/2022	2022/2023
(1)	(2)	(3)	(4)	(5)	(6)	(7)
Jatisari	-	-	-	-	-	-
Kayen	-	-	-	-	-	-
Sukoharjo	-	-	-	-	-	-
Sidomulyo	-	-	-	-	-	-
Cingklung	-	-	-	-	-	-
Margosuko	-	-	-	-	-	-
Ngampelrejo	-	-	-	-	-	-
Pugoh	-	-	-	-	-	-
Karangrejo	-	-	-	-	-	-
Sumberan	-	-	-	-	-	-
Siding	-	-	-	-	-	-
Tengger Kulon	-	-	-	-	-	-
Ngujuran	-	-	-	-	-	-
Tlogoagung	-	-	-	-	-	-
Latsari	-	-	-	9	-	9
Sukolilo	-	-	-	349	-	349
Bulujowo	-	-	-	-	-	-
Bulumeduro	-	-	-	-	-	-
Banjarjo	-	-	-	-	-	-
Tergambang	-	-	-	-	-	-
Sembungin	-	-	-	-	-	-
Boncong	-	-	-	-	-	-
Bogorejo	-	-	-	0	-	0
Bancar	-	-	-	108	-	108
<b>Bancar</b>	-	-	-	<b>466</b>	-	<b>466</b>

Catatan/*Note:* ...

Sumber/*Source:* Kementerian Agama, Data Semester Ganjil/*Ministry of Religious Affairs, Odd Semester Data*

**Tabel** 4.1.11  
**Table**

**Jumlah Sekolah, Guru, dan Murid Sekolah Menengah Atas (SMA) di Bawah Kementerian Pendidikan dan Kebudayaan Menurut Desa/Kelurahan di Kecamatan Bancar, 2021/2022 dan 2022/2023**  
**Number of Schools, Teachers, and Pupils in Upper Secondary Schools Under Kindergarten Under The Ministry of Education and Culture by Village/Kelurahan in Bancar Subdistrict, 2021/2022 and 2022/2023**

Desa/Kelurahan Village/Kelurahan	Sekolah/Schools					
	Negeri/Public		Swasta/Private		Jumlah/Total	
	2021/2022	2022/2023	2021/2022	2022/2023	2021/2022	2022/2023
(1)	(2)	(3)	(4)	(5)	(6)	(7)
Jatisari	-	-	-	-	-	-
Kayen	-	-	-	-	-	-
Sukoharjo	-	-	-	-	-	-
Sidomulyo	-	-	-	-	-	-
Cingklung	-	-	-	-	-	-
Margosuko	-	-	-	-	-	-
Ngampelrejo	-	-	-	-	-	-
Pugoh	-	-	-	-	-	-
Karangrejo	-	-	-	-	-	-
Sumberan	-	-	-	-	-	-
Siding	-	-	-	-	-	-
Tengger Kulon	-	-	-	-	-	-
Ngujuran	-	-	-	-	-	-
Tlogoagung	-	-	-	-	-	-
Latsari	-	-	-	-	-	-
Sukolilo	-	-	-	-	-	-
Bulujowo	-	-	1	1	1	1
Bulumeduro	-	-	-	-	-	-
Banjarjo	-	-	-	-	-	-
Tergambang	-	-	1	1	1	1
Sembungin	-	-	-	-	-	-
Boncong	-	-	-	-	-	-
Bogorejo	-	-	1	1	1	1
Bancar	1	1	-	-	1	1
<b>Bancar</b>	<b>1</b>	<b>1</b>	<b>3</b>	<b>3</b>	<b>4</b>	<b>4</b>

Lanjutan Tabel/*Continued Table 4.1.11*

Desa/Kelurahan <i>Village/Kelurahan</i>	Guru <sup>1</sup> / <i>Teachers</i>					
	Negeri/ <i>Public</i>		Swasta/ <i>Private</i>		Jumlah/ <i>Total</i>	
	2021/2022	2022/2023	2021/2022	2022/2023	2021/2022	2022/2023
(1)	(2)	(3)	(4)	(5)	(6)	(7)
Jatisari	-	-	-	-	-	-
Kayen	-	-	-	-	-	-
Sukoharjo	-	-	-	-	-	-
Sidomulyo	-	-	-	-	-	-
Cingklung	-	-	-	-	-	-
Margosuko	-	-	-	-	-	-
Ngampelrejo	-	-	-	-	-	-
Pugoh	-	-	-	-	-	-
Karangrejo	-	-	-	-	-	-
Sumberan	-	-	-	-	-	-
Siding	-	-	-	-	-	-
Tengger Kulon	-	-	-	-	-	-
Ngujuran	-	-	-	-	-	-
Tlogoagung	-	-	-	-	-	-
Latsari	-	-	-	-	-	-
Sukolilo	-	-	-	-	-	-
Bulujowo	-	-	11	12	11	12
Bulumeduro	-	-	-	-	-	-
Banjarjo	-	-	-	-	-	-
Tergambang	-	-	12	9	12	9
Sembungin	-	-	-	-	-	-
Boncong	-	-	-	-	-	-
Bogorejo	-	-	0	11	0	11
Bancar	35	27	-	-	35	27
<b>Bancar</b>	<b>35</b>	<b>27</b>	<b>23</b>	<b>30</b>	<b>68</b>	<b>57</b>

Lanjutan Tabel/*Continued Table* 4.1.11

Desa/Kelurahan <i>Village/Kelurahan</i>	Murid/Pupils					
	Negeri/ <i>Public</i>		Swasta/ <i>Private</i>		Jumlah/ <i>Total</i>	
	2021/2022	2022/2023	2021/2022	2022/2023	2021/2022	2022/2023
(1)	(2)	(3)	(4)	(5)	(6)	(7)
Jatisari	-	-	-	-	-	-
Kayen	-	-	-	-	-	-
Sukoharjo	-	-	-	-	-	-
Sidomulyo	-	-	-	-	-	-
Cingklung	-	-	-	-	-	-
Margosuko	-	-	-	-	-	-
Ngampelrejo	-	-	-	-	-	-
Pugoh	-	-	-	-	-	-
Karangrejo	-	-	-	-	-	-
Sumberan	-	-	-	-	-	-
Siding	-	-	-	-	-	-
Tengger Kulon	-	-	-	-	-	-
Ngujuran	-	-	-	-	-	-
Tlogoagung	-	-	-	-	-	-
Latsari	-	-	-	-	-	-
Sukolilo	-	-	-	-	-	-
Bulujowo	-	-	154	163	154	163
Bulumeduro	-	-	-	-	-	-
Banjarjo	-	-	-	-	-	-
Tergambang	-	-	67	68	67	68
Sembungin	-	-	-	-	-	-
Boncong	-	-	-	-	-	-
Bogorejo	-	-	0	4	0	4
Bancar	471	471	-	-	471	471
<b>Bancar</b>	<b>471</b>	<b>471</b>	<b>221</b>	<b>235</b>	<b>692</b>	<b>706</b>

Catatan/*Note*: <sup>1</sup> Jumlah guru termasuk kepala sekolah dan guru/*The total of teachers including headmaster and teacher*

Sumber/*Source*: Kementerian Pendidikan dan Kebudayaan, Data Semester Ganji/*Ministry of Educations and Culture, Odd Semester Data*



**Tabel** 4.1.12  
**Table**

**Jumlah Sekolah, Guru, dan Murid Madrasah Aliyah (MA) di Bawah Kementerian Agama Menurut Desa/Kelurahan di Kecamatan Bancar, 2021/2022 dan 2022/2023**  
**Number of Schools, Teachers, and Pupils in Madrasah Aliyah (MA) Under The Ministry of Religious Affairs by Village/Kelurahan in Bancar Subdistrict, 2021/2022 and 2022/2023**

Desa/Kelurahan Village/Kelurahan	Sekolah/Schools					
	Negeri/Public		Swasta/Private		Jumlah/Total	
	2021/2022	2022/2023	2021/2022	2022/2023	2021/2022	2022/2023
(1)	(2)	(3)	(4)	(5)	(6)	(7)
Jatisari	-	-	-	-	-	-
Kayen	-	-	-	-	-	-
Sukoharjo	-	-	-	-	-	-
Sidomulyo	-	-	-	-	-	-
Cingklung	-	-	-	-	-	-
Margosuko	-	-	-	-	-	-
Ngampelrejo	-	-	-	-	-	-
Pugoh	-	-	-	-	-	-
Karangrejo	-	-	-	-	-	-
Sumberan	-	-	-	-	-	-
Siding	-	-	-	-	-	-
Tengger Kulon	-	-	-	-	-	-
Ngujuran	-	-	-	-	-	-
Tlogoagung	-	-	-	-	-	-
Latsari	-	-	-	-	-	-
Sukolilo	-	-	1	1	1	1
Bulujowo	-	-	-	-	-	-
Bulumeduro	-	-	-	-	-	-
Banjarjo	-	-	-	-	-	-
Tergambang	-	-	-	-	-	-
Sembungin	-	-	-	-	-	-
Boncong	-	-	-	-	-	-
Bogorejo	-	-	-	-	-	-
Bancar	-	-	-	-	-	-
<b>Bancar</b>	<b>-</b>	<b>-</b>	<b>1</b>	<b>1</b>	<b>1</b>	<b>1</b>

Lanjutan Tabel/*Continued Table* 4.1.12

Desa/Kelurahan <i>Village/Kelurahan</i>	Guru <sup>1</sup> / <i>Teachers</i>					
	Negeri/ <i>Public</i>		Swasta/ <i>Private</i>		Jumlah/ <i>Total</i>	
	2021/2022	2022/2023	2021/2022	2022/2023	2021/2022	2022/2023
(1)	(2)	(3)	(4)	(5)	(6)	(7)
Jatisari	-	-	-	-	-	-
Kayen	-	-	-	-	-	-
Sukoharjo	-	-	-	-	-	-
Sidomulyo	-	-	-	-	-	-
Cingklung	-	-	-	-	-	-
Margosuko	-	-	-	-	-	-
Ngampelrejo	-	-	-	-	-	-
Pugoh	-	-	-	-	-	-
Karangrejo	-	-	-	-	-	-
Sumberan	-	-	-	-	-	-
Siding	-	-	-	-	-	-
Tengger Kulon	-	-	-	-	-	-
Ngujuran	-	-	-	-	-	-
Tlogoagung	-	-	-	-	-	-
Latsari	-	-	-	-	-	-
Sukolilo	-	-	19	22	19	22
Bulujowo	-	-	-	-	-	-
Bulumeduro	-	-	-	-	-	-
Banjarjo	-	-	-	-	-	-
Tergambang	-	-	-	-	-	-
Sembungin	-	-	-	-	-	-
Boncong	-	-	-	-	-	-
Bogorejo	-	-	-	-	-	-
Bancar	-	-	-	-	-	-
<b>Bancar</b>	-	-	<b>19</b>	<b>22</b>	<b>19</b>	<b>22</b>

Lanjutan Tabel/*Continued Table 4.1.12*

Desa/Kelurahan <i>Village/Kelurahan</i>	Murid/Pupils					
	Negeri/ <i>Public</i>		Swasta/ <i>Private</i>		Jumlah/ <i>Total</i>	
	2021/2022	2022/2023	2021/2022	2022/2023	2021/2022	2022/2023
(1)	(2)	(3)	(4)	(5)	(6)	(7)
Jatisari	-	-	-	-	-	-
Kayen	-	-	-	-	-	-
Sukoharjo	-	-	-	-	-	-
Sidomulyo	-	-	-	-	-	-
Cingklung	-	-	-	-	-	-
Margosuko	-	-	-	-	-	-
Ngampelrejo	-	-	-	-	-	-
Pugoh	-	-	-	-	-	-
Karangrejo	-	-	-	-	-	-
Sumberan	-	-	-	-	-	-
Siding	-	-	-	-	-	-
Tengger Kulon	-	-	-	-	-	-
Ngujuran	-	-	-	-	-	-
Tlogoagung	-	-	-	-	-	-
Latsari	-	-	-	-	-	-
Sukolilo	-	-	204	188	204	188
Bulujowo	-	-	-	-	-	-
Bulumeduro	-	-	-	-	-	-
Banjarjo	-	-	-	-	-	-
Tergambang	-	-	-	-	-	-
Sembungin	-	-	-	-	-	-
Boncong	-	-	-	-	-	-
Bogorejo	-	-	-	-	-	-
Bancar	-	-	-	-	-	-
<b>Bancar</b>	<b>-</b>	<b>-</b>	<b>204</b>	<b>188</b>	<b>204</b>	<b>188</b>

Catatan/*Note*: ...

Sumber/*Source*: Kementerian Agama, Data Semester Ganjil/*Ministry of Religious Affairs, Odd Semester Data*

## 4.1.13

**Jumlah Sekolah, Guru, dan Murid Sekolah Menengah Kejuruan (SMK) di Bawah Kementerian Pendidikan dan Kebudayaan Menurut Desa/Kelurahan di Kecamatan Bancar, 2021/2022 dan 2022/2023**

***Number of Schools, Teachers, and Pupils in Vocational High Schools Under Kindergarten Under The Ministry of Education and Culture by Village/Kelurahan in Bancar Subdistrict, 2021/2022 and 2022/2023***

Desa/Kelurahan Village/Kelurahan	Sekolah/Schools					
	Negeri/Public		Swasta/Private		Jumlah/Total	
	2021/2022	2022/2023	2021/2022	2022/2023	2021/2022	2022/2023
(1)	(2)	(3)	(4)	(5)	(6)	(7)
Jatisari	-	-	-	-	-	-
Kayen	-	-	-	-	-	-
Sukoharjo	-	-	-	-	-	-
Sidomulyo	-	-	-	-	-	-
Cingklung	-	-	-	-	-	-
Margosuko	-	-	-	-	-	-
Ngampelrejo	-	-	-	-	-	-
Pugoh	-	-	-	-	-	-
Karangrejo	-	-	-	-	-	-
Sumberan	-	-	-	-	-	-
Siding	-	-	-	-	-	-
Tengger Kulon	-	-	-	-	-	-
Ngujuran	-	-	-	-	-	-
Tlogoagung	-	-	-	-	-	-
Latsari	-	-	-	-	-	-
Sukolilo	-	-	-	-	-	-
Bulujowo	-	-	-	-	-	-
Bulumeduro	-	-	-	-	-	-
Banjarjo	-	-	-	-	-	-
Tergambang	-	-	-	-	-	-
Sembungin	-	-	-	-	-	-
Boncong	-	-	-	-	-	-
Bogorejo	-	-	-	-	-	-
Bancar	-	-	-	-	-	-
<b>Bancar</b>	-	-	-	-	-	-

Lanjutan Tabel/*Continued Table* 4.1.13

Desa/Kelurahan <i>Village/Kelurahan</i>	Guru <sup>1</sup> / <i>Teachers</i>					
	Negeri/ <i>Public</i>		Swasta/ <i>Private</i>		Jumlah/ <i>Total</i>	
	2021/2022	2022/2023	2021/2022	2022/2023	2021/2022	2022/2023
(1)	(2)	(3)	(4)	(5)	(6)	(7)
Jatisari	-	-	-	-	-	-
Kayen	-	-	-	-	-	-
Sukoharjo	-	-	-	-	-	-
Sidomulyo	-	-	-	-	-	-
Cingklung	-	-	-	-	-	-
Margosuko	-	-	-	-	-	-
Ngampelrejo	-	-	-	-	-	-
Pugoh	-	-	-	-	-	-
Karangrejo	-	-	-	-	-	-
Sumberan	-	-	-	-	-	-
Siding	-	-	-	-	-	-
Tengger Kulon	-	-	-	-	-	-
Ngujuran	-	-	-	-	-	-
Tlogoagung	-	-	-	-	-	-
Latsari	-	-	-	-	-	-
Sukolilo	-	-	-	-	-	-
Bulujowo	-	-	-	-	-	-
Bulumeduro	-	-	-	-	-	-
Banjarjo	-	-	-	-	-	-
Tergambang	-	-	-	-	-	-
Sembungin	-	-	-	-	-	-
Boncong	-	-	-	-	-	-
Bogorejo	-	-	-	-	-	-
Bancar	-	-	-	-	-	-
<b>Bancar</b>	-	-	-	-	-	-

Lanjutan Tabel/*Continued Table* 4.1.13

Desa/Kelurahan <i>Village/Kelurahan</i>	Murid/ <i>Pupils</i>					
	Negeri/ <i>Public</i>		Swasta/ <i>Private</i>		Jumlah/ <i>Total</i>	
	2021/2022	2022/2023	2021/2022	2022/2023	2021/2022	2022/2023
(1)	(2)	(3)	(4)	(5)	(6)	(7)
Jatisari	-	-	-	-	-	-
Kayen	-	-	-	-	-	-
Sukoharjo	-	-	-	-	-	-
Sidomulyo	-	-	-	-	-	-
Cingklung	-	-	-	-	-	-
Margosuko	-	-	-	-	-	-
Ngampelrejo	-	-	-	-	-	-
Pugoh	-	-	-	-	-	-
Karangrejo	-	-	-	-	-	-
Sumberan	-	-	-	-	-	-
Siding	-	-	-	-	-	-
Tengger Kulon	-	-	-	-	-	-
Ngujuran	-	-	-	-	-	-
Tlogoagung	-	-	-	-	-	-
Latsari	-	-	-	-	-	-
Sukolilo	-	-	-	-	-	-
Bulujowo	-	-	-	-	-	-
Bulumeduro	-	-	-	-	-	-
Banjarjo	-	-	-	-	-	-
Tergambang	-	-	-	-	-	-
Sembungin	-	-	-	-	-	-
Boncong	-	-	-	-	-	-
Bogorejo	-	-	-	-	-	-
Bancar	-	-	-	-	-	-
<b>Bancar</b>	-	-	-	-	-	-

Catatan/*Note*: <sup>1</sup> Jumlah guru termasuk kepala sekolah dan guru/*The total of teachers including headmaster and teacher*

Sumber/*Source*: Kementerian Pendidikan dan Kebudayaan, Data Semester Ganjil/*Ministry of Educations and Culture, Odd Semester Data*

## 4.2 KESEHATAN HEALTH

**Tabel 4.2.1 Banyaknya Desa<sup>1</sup>/Kelurahan yang Memiliki Sarana Kesehatan Menurut Jenis Sarana Kesehatan di Kecamatan Bancar, 2020–2022**  
**Number of Villages<sup>1</sup>/Kelurahan Health Facilities by Type of Health Facilities in Bancar Subdistrict, 2020–2022**

Jenis Sarana Kesehatan Type of Health Facilities	2020 <sup>2</sup>	2021 <sup>2</sup>	2022 <sup>3</sup>
(1)	(2)	(3)	(4)
Rumah Sakit <i>Hospital</i>	-	-	-
Rumah Sakit Bersalin <i>Maternity Hospital</i>	-	-	-
Poliklinik/Balai Pengobatan <i>Polyclinic</i>	-	-	-
Puskesmas Rawat Inap <i>Public Health Center with Inpatient Care</i>	1	1	1
Puskesmas Tanpa Rawat Inap <i>Public Health Center without Inpatient Care</i>	1	1	1
Apotek <i>Pharmacy</i>	2	2	2

Catatan/Note: <sup>1</sup>Desa pada tabel ini termasuk Unit Permukiman Transmigrasi (UPT) yang masih dibina oleh kementerian terkait/  
*Villages in this table include Transmigration Settlement Unit which is still fostered by the relevant ministries.*

Sumber/Source: <sup>2</sup>Badan Pusat Statistik, Pendataan Potensi Desa (Podes)/BPS-Statistics Indonesia, Village Potential Data Collecting  
<sup>3</sup>...

**Tabel** 4.2.2  
**Table**

**Banyaknya Warga Penderita Kekurangan Gizi Menurut Desa/Kelurahan di Kecamatan Bancar, 2021**  
**Number of People with Malnutrition by Villages/Kelurahan in Bancar Subdistrict, 2021**

Desa/Kelurahan Village/Kelurahan	2021
(1)	(2)
Jatisari	-
Kayen	-
Sukoharjo	-
Sidomulyo	-
Cingklung	-
Margosuko	-
Ngampelrejo	-
Pugoh	-
Karangrejo	-
Sumberan	-
Siding	-
Tengger Kulon	-
Ngujuran	-
Tlogoagung	-
Latsari	-
Sukolilo	-
Bulujowo	-
Bulumeduro	-
Banjarjo	-
Tergambang	-
Sembungin	-
Boncong	-
Bogorejo	-
Bancar	-
<b>Bancar</b>	<b>-</b>

Catatan/Note: ...

Sumber/Source: ...



### 4.3 PERUMAHAN DAN LINGKUNGAN HOUSING AND ENVIRONMENT

**Tabel 4.3.1** Banyaknya Desa<sup>1</sup>/Kelurahan Menurut Sumber Air Minum Sebagian Besar Keluarga di Kecamatan Bancar, 2020–2022  
**Table** *Number of Villages<sup>1</sup>/Kelurahan by Drinking Water Source of Majority Family in Bancar Subdistrict, 2020–2022*

Sumber Air Minum Source of Drinking Water	2020 <sup>2</sup>	2021 <sup>2</sup>	2022 <sup>3</sup>
(1)	(2)	(3)	(4)
Air Kemasan Bermerk/ <i>Branded Bottled Water</i>	-	-	-
Air Isi Ulang/ <i>Refil Water</i>	21	21	21
Leding Dengan Meteran/ <i>Metered Piped Water</i>	3	3	3
Leding Tanpa Meteran/ <i>Non Metered Piped Water</i>	-	-	-
Sumur Bor atau Pompa/ <i>Artesian Well or Pumped Water</i>	-	-	-
Sumur/ <i>Well</i>	-	-	-
Mata Air/ <i>Spring</i>	-	-	-
Sungai/Danau/Kolam/ Waduk/Situ/ Embung/Bendungan/ <i>River/Lake/Pond/ Reservoir/Dam</i>	-	-	-
Air Hujan/ <i>Rainwater</i>	-	-	-
Lainnya/ <i>Others</i>	-	-	-

Catatan/Note: <sup>1</sup> Desa pada tabel ini termasuk Unit Permukiman Transmigrasi (UPT) yang masih dibina oleh kementerian terkait/  
*Villages in this table include Transmigration Settlement Unit which is still fostered by the relevant ministries.*

Sumber/Source: <sup>2</sup> Badan Pusat Statistik, Pendataan Potensi Desa (Podes)/BPS-Statistics Indonesia, Village Potential Data Collecting

<sup>3</sup> ...

**Tabel 4.3.2**  
**Table**

**Banyaknya Keluarga Menurut Desa/Kelurahan dan Jenis Pengguna Listrik di Kecamatan Bancar, 2022**  
**Number of Family by Villages/Kelurahan and Type of Electricity Consumer in Bancar Subdistrict, 2022**

Desa/Kelurahan Village/Kelurahan	Pengguna Listrik Electricity Consumer			Bukan Pengguna Listrik Not Electricity Consumer
	PLN State Electricity Company	Non PLN Non-State Electricity Company	Jumlah Total	
(1)	(2)	(3)	(4)	(5)
Jatisari	259	-	259	-
Kayen	568	-	568	-
Sukoharjo	763	-	763	-
Sidomulyo	618	-	618	-
Cingklung	264	-	264	-
Margosuko	950	-	950	-
Ngampelrejo	789	-	789	-
Pugoh	640	-	640	-
Karangrejo	867	-	867	-
Sumberan	563	-	563	-
Siding	792	-	792	-
Tengger Kulon	757	-	757	-
Ngujuran	1246	-	1246	-
Tlogoagung	1249	-	1249	-
Latsari	1264	-	1264	-
Sukolilo	996	-	996	-
Bulujowo	1751	-	1751	-
Bulumeduro	383	-	383	-
Banjarjo	1854	-	1854	-
Tergambang	591	-	591	-
Sembungin	1088	-	1088	-
Boncong	509	-	509	-
Bogorejo	602	-	602	-
Bancar	744	-	744	-
<b>Bancar</b>	<b>20107</b>	<b>-</b>	<b>20107</b>	<b>-</b>

Catatan/Note: ...

Sumber/Source: Pemerintah Desa/Village Government

**Tabel** 4.3.3  
**Table**

**Banyaknya Desa<sup>1</sup>/Kelurahan Menurut Sumber  
Penerangan Jalan Utama Desa/Kelurahan di Kecamatan  
Bancar, 2020–2022**  
**Number of Villages<sup>1</sup>/Kelurahan by Source of Villages/  
Kelurahan's Main Street Illumination in Bancar Subdistrict,  
2020–2022**

Sumber Penerangan Jalan Utama <i>Source of Main Street Illumination</i>	2020 <sup>2</sup>	2021 <sup>2</sup>	2022 <sup>3</sup>
(1)	(2)	(3)	(4)
Listrik Pemerintah/ <i>State Electricity</i>	8	8	8
Listrik Non Pemerintah/ <i>Non-State Electricity</i>	16	16	16
Non Listrik/ <i>Non-Electric</i>	-	-	-

Catatan/*Note*: <sup>1</sup>Desa pada tabel ini termasuk Unit Permukiman Transmigrasi (UPT) yang masih dibina oleh kementerian terkait/  
*Villages in this table include Transmigration Settlement Unit which is still fostered by the relevant ministries.*

Sumber/*Source*: <sup>2</sup>Badan Pusat Statistik, Pendataan Potensi Desa (Podes)/*BPS-Statistics Indonesia, Village Potential Data Collecting*

<sup>3</sup> ...

**Tabel**  
**Table** 4.3.4

**Banyaknya Desa<sup>1</sup>/Kelurahan Menurut Penggunaan Fasilitas Tempat Buang Air Besar Sebagian Besar Keluarga di Kecamatan Bancar, 2020–2022**  
**Number of Villages<sup>1</sup>/Kelurahan by Toilet Facility Used by Majority Family in Bancar Subdistrict, 2020–2022**

<b>Fasilitas Tempat Buang Air Besar</b> <b>Toilet Facility</b>	<b>2020<sup>2</sup></b>	<b>2021<sup>2</sup></b>	<b>2022<sup>3</sup></b>
(1)	(2)	(3)	(4)
<b>Jamban/Toilet</b>			
Sendiri/Private	24	24	24
Bersama/Shared	-	-	-
Umum/Public	-	-	-
<b>Bukan Jamban/Non-Toilet</b>	-	-	-
<b>Jumlah/Total</b>	<b>24</b>	<b>24</b>	<b>24</b>

Catatan/Note: <sup>1</sup>Desa pada tabel ini termasuk Unit Permukiman Transmigrasi (UPT) yang masih dibina oleh kementerian terkait/  
*Villages in this table include Transmigration Settlement Unit which is still fostered by the relevant ministries.*

Sumber/Source: <sup>2</sup>Badan Pusat Statistik, Pendataan Potensi Desa (Podes)/BPS-Statistics Indonesia, Village Potential Data Collecting

<sup>3</sup>...

**Tabel** 4.3.5  
**Table**

**Banyaknya Desa/Kelurahan Menurut Jenis Bahan Bakar untuk Memasak yang Digunakan Sebagian Besar Keluarga di Kecamatan Bancar, 2022**  
**Number of Villages/Kelurahan by Type of Cooking Fuel Used by Majority Family in Bancar Subdistrict, 2022**

Jenis Bahan Bakar untuk Memasak <i>Type of Cooking Fuel</i>	2022
(1)	(2)
Listrik/ <i>Electric</i>	-
Elpiji 5,5 kg/ <i>Blue Gas 5.5 kg-LPG</i>	-
Elpiji 12 kg/ <i>12 kg-LPG</i>	-
Elpiji 3 kg/ <i>3 kg-LPG</i>	23
Gas Kota/ <i>City Gas</i>	-
Biogas/ <i>Biogas</i>	-
Minyak Tanah/ <i>Kerosene</i>	-
Briket/ <i>Briquettes</i>	-
Arang/ <i>Charcoal</i>	-
Kayu Bakar/ <i>Firewood</i>	1
Lainnya/ <i>Others</i>	-
<b>Jumlah/<i>Total</i></b>	<b>24</b>

Catatan/*Note*: ...  
Sumber/*Source*: ...

#### 4.4 AGAMA DAN SOSIAL LAINNYA RELIGION AND OTHER SOCIAL AFFAIRS

**Tabel 4.4.1** Jumlah Tempat Peribadatan Menurut Desa/Kelurahan di Kecamatan Bancar, 2022  
**Table** *Number of Worship Places by Villages/Kelurahan in Bancar Subdistrict, 2022*

Desa/Kelurahan <i>Village/Kelurahan</i>	Masjid <i>Mosque</i>	Mushola <i>Pray Room</i>	Gereja Protestan <i>Protestant Church</i>	Gereja Katholik <i>Catholic Church</i>	Pura <i>Temple</i>	Vihara
(1)	(2)	(3)	(4)	(5)	(6)	(7)
Jatisari	2	7	0	0	0	0
Kayen	2	16	0	0	0	0
Sukoharjo	4	21	0	0	0	0
Sidomulyo	2	19	0	0	0	0
Cingklung	1	8	0	0	0	0
Margosuko	4	20	0	0	0	0
Ngampelrejo	3	15	0	0	0	0
Pugoh	2	15	0	0	0	0
Karangrejo	3	14	0	0	0	0
Sumberan	2	17	0	0	0	0
Siding	2	17	0	0	0	0
Tengger Kulon	1	17	0	0	0	0
Ngujuran	5	19	0	0	0	0
Tlogoagung	6	20	0	0	0	0
Latsari	4	29	0	0	0	0
Sukolilo	3	13	0	0	0	0
Bulujowo	3	31	0	0	0	0
Bulumeduro	2	10	0	0	0	0
Banjarjo	7	18	1	0	0	0
Tergambang	2	15	0	0	0	0
Sembungin	3	24	0	0	0	0
Boncong	1	6	0	0	0	0
Bogorejo	3	9	0	0	0	0
Bancar	1	14	0	0	0	0
<b>Bancar</b>	<b>68</b>	<b>394</b>	<b>1</b>	<b>0</b>	<b>0</b>	<b>0</b>

Catatan/Note: ...

Sumber/Source: Kantor Kementerian Agama Kabupaten Bancar/ Office of the Ministry of Religios Affair of Bancar Regency

**Tabel** 4.4.2  
**Table**

**Jumlah Nikah, Talak dan Cerai Menurut Desa/Kelurahan di Kecamatan Bancar, 2022**  
**Number of Marriages and Divorce by SVillages/Kelurahan in Bancar Subdistrict, 2022**

<b>Desa/Kelurahan</b> <b>Village/Kelurahan</b>	<b>Nikah</b> <b>Marriages</b>	<b>Talak</b> <b>Divorce</b>	<b>Cerai</b> <b>Divorce</b>
(1)	(2)	(3)	(4)
Jatisari	8	-	1
Kayen	7	-	1
Sukoharjo	18	-	2
Sidomulyo	12	1	4
Cingklung	5	1	1
Margosuko	14	2	-
Ngampelrejo	21	2	3
Pugoh	13	-	2
Karangrejo	20	-	2
Sumberan	12	-	2
Siding	16	2	-
Tengger Kulon	14	1	-
Ngujuran	32	6	5
Tlogoagung	19	3	2
Latsari	29	5	2
Sukolilo	29	-	4
Bulujowo	35	-	8
Bulumeduro	7	-	1
Banjarjo	26	2	6
Tergambang	13	2	2
Sembungin	21	3	5
Boncong	11	1	-
Bogorejo	10	1	4
Bancar	21	3	2
<b>Bancar</b>	<b>413</b>	<b>35</b>	<b>59</b>

Catatan/Note: ...

Sumber/Source: Kantor Kementerian Agama Kabupaten Bancar/ Office of the Ministry of Religios Affair of Bancar Regency

**Tabel** 4.4.3  
**Table**

**Banyaknya Kejadian Bencana Alam Menurut Desa/  
Kelurahan dan Jenis Bencana Alam di Kecamatan Bancar,  
2021**

*Number of Natural Disaster Events by Villages/Kelurahan  
and Type of Natural Disaster in Bancar Subdistrict, 2021*

Desa/Kelurahan <i>Village/Kelurahan</i>	Gempa Bumi <i>Earthquake</i>	Tsunami <i>Tsunami</i>	Gunung Meletus <i>Volcanic Eruption</i>	Tanah Longsor <i>Landslide</i>
(1)	(2)	(3)	(4)	(5)
Jatisari	-	-	-	-
Kayen	-	-	-	-
Sukoharjo	-	-	-	-
Sidomulyo	-	-	-	-
Cingklung	-	-	-	-
Margosuko	-	-	-	-
Ngampelrejo	-	-	-	-
Pugoh	-	-	-	-
Karangrejo	-	-	-	-
Sumberan	-	-	-	-
Siding	-	-	-	-
Tengger Kulon	-	-	-	-
Ngujuran	-	-	-	-
Tlogoagung	-	-	-	-
Latsari	-	-	-	-
Sukolilo	-	-	-	-
Bulujowo	-	-	-	-
Bulumeduro	-	-	-	-
Banjarjo	-	-	-	-
Tergambang	-	-	-	-
Sembungin	-	-	-	-
Boncong	-	-	-	-
Bogorejo	-	-	-	-
Bancar	-	-	-	-
<b>Bancar</b>	-	-	-	-



Lanjutan Tabel/*Continued Table 4.4.3*

<b>Desa/Kelurahan Village/Kelurahan</b>	<b>Banjir Floods</b>	<b>Banjir Bandang Flash Floods</b>	<b>Kekeringan Drought</b>	<b>Kebakaran Hutan dan Lahan Forest and Land Fires</b>
(1)	(6)	(7)	(8)	(9)
Jatisari	-	-	-	-
Kayen	-	-	-	-
Sukoharjo	-	-	-	-
Sidomulyo	-	-	-	-
Cingklung	-	-	-	-
Margosuko	-	-	-	-
Ngampelrejo	-	-	-	-
Pugoh	-	-	-	-
Karangrejo	-	-	-	-
Sumberan	-	-	-	-
Siding	-	-	-	-
Tengger Kulon	-	-	-	-
Ngujuran	-	-	-	-
Tlogoagung	-	-	-	-
Latsari	-	-	-	-
Sukolilo	-	-	-	-
Bulujowo	-	-	-	-
Bulumeduro	-	-	-	-
Banjarjo	-	-	-	-
Tergambang	-	-	-	-
Sembungin	-	-	-	-
Boncong	-	-	-	-
Bogorejo	-	-	-	-
Bancar	-	-	-	-
<b>Bancar</b>	-	-	-	-

Lanjutan Tabel/*Continued Table* 4.4.3

<b>Desa/Kelurahan Village/Kelurahan</b>	<b>Angin Puyuh/ Puting Beliung/ Topan Tornado/Typhoon</b>	<b>Gelombang Pasang Tidal Wave</b>	<b>Abrasi Abrasion</b>
(1)	(10)	(11)	(12)
Jatisari	-	-	-
Kayen	-	-	-
Sukoharjo	-	-	-
Sidomulyo	-	-	-
Cingklung	-	-	-
Margosuko	-	-	-
Ngampelrejo	-	-	-
Pugoh	-	-	-
Karangrejo	-	-	-
Sumberan	-	-	-
Siding	-	-	-
Tengger Kulon	-	-	-
Ngujuran	-	-	-
Tlogoagung	-	-	-
Latsari	-	-	-
Sukolilo	-	-	-
Bulujowo	-	-	-
Bulumeduro	-	-	-
Banjarjo	-	-	-
Tergambang	-	-	-
Sembungin	-	-	-
Boncong	-	-	-
Bogorejo	-	-	-
Bancar	-	-	-
<b>Bancar</b>	<b>-</b>	<b>-</b>	<b>-</b>

Catatan/*Note*: ...

Sumber/*Source*: Pemerintah Desa/*Village Government*

**Tabel** 4.4.4  
**Table**

**Banyaknya Korban Jiwa Akibat Bencana Alam Menurut Desa/Kelurahan dan Jenis Bencana Alam di Kecamatan Bancar, 2021**  
**Number of Fatalities Due to Natural Disasters by Villages/ Kelurahan and Type of Natural Disaster in Bancar Subdistrict, 2021**

Desa/Kelurahan <i>Village/Kelurahan</i>	Gempa Bumi <i>Earthquake</i>	Tsunami <i>Tsunami</i>	Gunung Meletus <i>Volcanic Eruption</i>	Tanah Longsor <i>Landslide</i>
(1)	(2)	(3)	(4)	(5)
Jatisari	-	-	-	-
Kayen	-	-	-	-
Sukoharjo	-	-	-	-
Sidomulyo	-	-	-	-
Cingklung	-	-	-	-
Margosuko	-	-	-	-
Ngampelrejo	-	-	-	-
Pugoh	-	-	-	-
Karangrejo	-	-	-	-
Sumberan	-	-	-	-
Siding	-	-	-	-
Tengger Kulon	-	-	-	-
Ngujuran	-	-	-	-
Tlogoagung	-	-	-	-
Latsari	-	-	-	-
Sukolilo	-	-	-	-
Bulujowo	-	-	-	-
Bulumeduro	-	-	-	-
Banjarjo	-	-	-	-
Tergambang	-	-	-	-
Sembungin	-	-	-	-
Boncong	-	-	-	-
Bogorejo	-	-	-	-
Bancar	-	-	-	-
<b>Bancar</b>	-	-	-	-

Lanjutan Tabel/*Continued Table 4.4.4*

<b>Desa/Kelurahan Village/Kelurahan</b>	<b>Banjir Floods</b>	<b>Banjir Bandang Flash Floods</b>	<b>Kekeringan Drought</b>	<b>Kebakaran Hutan dan Lahan Forest and Land Fires</b>
(1)	(6)	(7)	(8)	(9)
Jatisari	-	-	-	-
Kayen	-	-	-	-
Sukoharjo	-	-	-	-
Sidomulyo	-	-	-	-
Cingklung	-	-	-	-
Margosuko	-	-	-	-
Ngampelrejo	-	-	-	-
Pugoh	-	-	-	-
Karangrejo	-	-	-	-
Sumberan	-	-	-	-
Siding	-	-	-	-
Tenger Kulon	-	-	-	-
Ngujuran	-	-	-	-
Tlogoagung	-	-	-	-
Latsari	-	-	-	-
Sukolilo	-	-	-	-
Bulujowo	-	-	-	-
Bulumeduro	-	-	-	-
Banjarjo	-	-	-	-
Tergambang	-	-	-	-
Sembungin	-	-	-	-
Boncong	-	-	-	-
Bogorejo	-	-	-	-
Bancar	-	-	-	-
<b>Bancar</b>	<b>-</b>	<b>-</b>	<b>-</b>	<b>-</b>

Lanjutan Tabel/*Continued Table 4.4.4*

<b>Desa/Kelurahan Village/Kelurahan</b>	<b>Angin Puyuh/ Puting Beliung/ Topan Tornado/Typhoon</b>	<b>Gelombang Pasang Tidal Wave</b>	<b>Abrasi Abrasion</b>
(1)	(10)	(11)	(12)
Jatisari	-	-	-
Kayen	-	-	-
Sukoharjo	-	-	-
Sidomulyo	-	-	-
Cingklung	-	-	-
Margosuko	-	-	-
Ngampelrejo	-	-	-
Pugoh	-	-	-
Karangrejo	-	-	-
Sumberan	-	-	-
Siding	-	-	-
Tengger Kulon	-	-	-
Ngujuran	-	-	-
Tlogoagung	-	-	-
Latsari	-	-	-
Sukolilo	-	-	-
Bulujowo	-	-	-
Bulumeduro	-	-	-
Banjarjo	-	-	-
Tergambang	-	-	-
Sembungin	-	-	-
Boncong	-	-	-
Bogorejo	-	-	-
Bancar	-	-	-
<b>Bancar</b>	-	-	-

Catatan/Note: ...

Sumber/Source: Pemerintah Desa/Village Government

**Tabel** 4.4.5  
**Table**

**Keberadaan Fasilitas/Upaya Antisipasi/Mitigasi Bencana Alam Menurut Desa/Kelurahan di Kecamatan Bancar, 2022**  
**Existence of Facilities/Efforts for Anticipation/Mitigation of Natural Disasters by Villages/Kelurahan by Villages/ Kelurahan in Bancar Subdistrict, 2022**

Desa/Kelurahan <i>Village/Kelurahan</i>	Sistem Peringatan Dini Bencana Alam <i>Natural Disaster Early Warning System</i>	Sistem Peringatan Dini Khusus Tsunami <i>Tsunami Early Warning System</i>	Perlengkapan Keselamatan <i>Safety Equipment</i>
(1)	(2)	(3)	(4)
Jatisari	Tidak ada	Tidak ada	Ada
Kayen	Tidak ada	Tidak ada	Ada
Sukoharjo	Tidak ada	Tidak ada	Ada
Sidomulyo	Tidak ada	Tidak ada	Ada
Cingklung	Tidak ada	Tidak ada	Ada
Margosuko	Tidak ada	Tidak ada	Ada
Ngampelrejo	Tidak ada	Tidak ada	Ada
Pugoh	Tidak ada	Tidak ada	Ada
Karangrejo	Tidak ada	Tidak ada	Ada
Sumberan	Tidak ada	Tidak ada	Ada
Siding	Tidak ada	Tidak ada	Ada
Tengger Kulon	Tidak ada	Tidak ada	Ada
Ngujuran	Tidak ada	Tidak ada	Ada
Tlogoagung	Tidak ada	Tidak ada	Ada
Latsari	Tidak ada	Tidak ada	Ada
Sukolilo	Tidak ada	Tidak ada	Ada
Bulujowo	Tidak ada	Tidak ada	Ada
Bulumeduro	Tidak ada	Tidak ada	Ada
Banjarjo	Tidak ada	Tidak ada	Ada
Tergambang	Tidak ada	Tidak ada	Ada
Sembungin	Tidak ada	Tidak ada	Ada
Boncong	Tidak ada	Tidak ada	Ada
Bogorejo	Tidak ada	Tidak ada	Ada
Bancar	Tidak ada	Tidak ada	Ada
<b>Bancar</b>			

Isian kolom 2, 4-6: "Ada", "Tidak Ada"

Isian kolom3: "Bukan Wilayah Potensi Tsunami", "Ada", "Tidak Ada"

Lanjutan Tabel/*Continued Table 4.4.5*

Desa/Kelurahan <i>Village/Kelurahan</i>	Rambu-Rambu dan Jalur Evakuasi Bencana <i>Sign and Evacuation Route</i>	Pembuatan, Perawatan, atau Normalisasi: Sungai, Kanal, Tanggul, Parit, Drainase, Waduk, Pantai, dll <i>Manufacture, Maintenance, or Normalization: Rivers, Canals, Embankment, etc</i>
(1)	(2)	(3)
Jatisari	Tidak ada	Ada
Kayen	Tidak ada	Ada
Sukoharjo	Tidak ada	Ada
Sidomulyo	Tidak ada	Ada
Cingklung	Tidak ada	Ada
Margosuko	Tidak ada	Ada
Ngampelrejo	Tidak ada	Ada
Pugoh	Tidak ada	Ada
Karangrejo	Tidak ada	Ada
Sumberan	Tidak ada	Ada
Siding	Tidak ada	Ada
Tengger Kulon	Tidak ada	Ada
Ngujuran	Tidak ada	Ada
Tlogoagung	Tidak ada	Ada
Latsari	Tidak ada	Ada
Sukolilo	Tidak ada	Ada
Bulujowo	Tidak ada	Ada
Bulumeduro	Tidak ada	Ada
Banjarjo	Tidak ada	Ada
Tergambang	Tidak ada	Ada
Sembungin	Tidak ada	Ada
Boncong	Tidak ada	Ada
Bogorejo	Tidak ada	Ada
Bancar	Tidak ada	Ada
<b>Bancar</b>		

Catatan/Note: ...

Sumber/Source: Pemerintah Desa/*Village Government*

**Tabel** 4.4.6  
**Table**

**Banyaknya Desa/Kelurahan yang Memiliki Kelompok Kegiatan Olahraga Menurut Jenis Olahraga dan Ketersediaan Fasilitas/Lapangan Olahraga di Kecamatan Bancar, 2022**  
**Number of Villages/Kelurahan Having Sport Activities Groups by Type of Sport and Availability of Sport Facilities/Fields in Bancar Subdistrict, 2022**

Jenis Olahraga <i>Type of Sport</i>	Kondisi Fasilitas/Lapangan Olahraga <i>Condition of Sport Facilities/Fields</i>			Tidak Ada Fasilitas/ Lapangan Olahraga <i>No Sport Facilities/ Fields</i>
	Baik	Rusak Sedang	Rusak Parah	
(1)	(2)	(3)	(4)	(5)
Sepak Bola/ <i>Soccer</i>	17	-	5	2
Bola Voli/ <i>Volley Ball</i>	16	-	4	4
Bulu Tangkis/ <i>Badminton</i>	3	-	-	21
Bola Basket/ <i>Basket Ball</i>	-	-	-	24
Tenis Lapangan/ <i>Court Tennis</i>	-	-	-	24
Tenis Meja/ <i>Table Tennis</i>	1	-	1	22
Futsal/ <i>Futsal</i>	2	-	-	22
Renang/ <i>Swimming</i>	-	-	-	24
Bela Diri/ <i>Martial Arts</i>	2	-	-	22
Bilyard/ <i>Billiards</i>	-	-	-	24
Fitnes, Aerobik, dll/ <i>Fitness, Aerobics, etc</i>	2	-	-	22
Lainnya/ <i>Others</i>	-	-	-	-

Catatan/Note: ...

Sumber/Source: Pemerintah Desa/Village Government





# Pertanian

3762

Luas Produksi  
Cabai Rawit

Produksi  
Mangga

84136



## PENJELASAN TEKNIS

1. Tanaman sayuran dan buah-buahan semusim adalah tanaman sumber vitamin, garam mineral dan lain-lain yang dikonsumsi dari bagian tanaman yang berupa daun, bunga, buah, dan umbinya, yang berumur kurang dari satu tahun. Tanaman buah-buahan semusim adalah tanaman sumber vitamin, garam mineral, dan lain-lain yang dikonsumsi dari bagian tanaman yang berupa buah, berumur kurang dari satu tahun, tidak berbentuk pohon/rumpun tetapi menjalar dan berbatang lunak.
2. Tanaman buah-buahan dan sayuran tahunan  
Tanaman buah-buahan tahunan adalah tanaman sumber vitamin, garam mineral, dan lain-lain yang dikonsumsi dari bagian tanaman yang berupa buah dan merupakan tanaman tahunan. Tanaman sayuran tahunan adalah tanaman sumber vitamin, garam mineral, dan lain-lain yang dikonsumsi dari bagian tanaman yang berupa daun dan atau buah yang berumur lebih dari satu tahun.
3. Tanaman hias adalah tanaman yang mempunyai nilai keindahan baik bentuk, warna daun, tajuk maupun bunganya, sering digunakan untuk penghias pekarangan dan lain sebagainya.

## TECHNICAL NOTES

1. *Seasonal vegetable and fruit plants*  
*Seasonal vegetable plants are plants which are the sources of vitamin, mineral salt, etc, consumed from the part of the plant in the form of leaf, flower, fruit, and root with the age of less than one year. Seasonal fruit plants are plants which are the sources of vitamin, mineral salt, etc, consumed from the part of the plant in the form of fruits. These plants are creeps with the age of less than one year.*
2. *Annual fruit and vegetable plants*  
*Annual fruit plants are plants hich are the sources of vitamin, contained mineral salt, etc, consumed from the part of plant in the form of fruit and more than one year of age. Annual vegetable plants are plants which are the sources of vitamin, contained mineral salt, etc, consumed from the part of the plant in the form of vegetable and more than one year of age.*
3. *Ornamental plants are plants which have a beauty value, either in shape, colour of leaf or crown of flower, and they are often used as a yard decorator.*

<https://tubankab.bps.go.id>

## **ULASAN**

Data tanaman sayuran dalam publikasi ini meliputi bawang merah, bawang daun, tomat, cabe besar, dll. Sedangkan tanaman buah-buahan semusim meliputi semangka, melon dan blewah.

Produksi tanaman sayuran pada tahun 2022 pada umumnya mengalami penurunan dibandingkan tahun sebelumnya. Demikian pula tanaman buah-buahan pada tahun 2022 pada umumnya mengalami penurunan dibandingkan tahun sebelumnya.

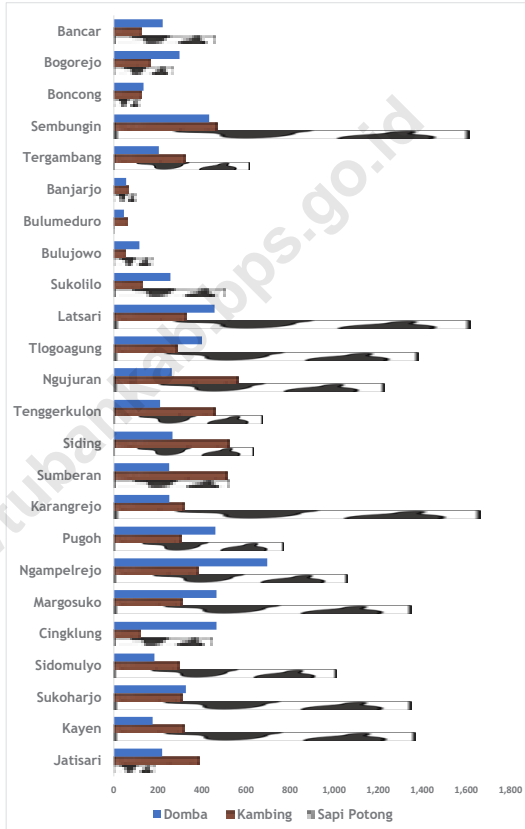
## **DESCRIPTION**

*Crop vegetable data in this publication cover shallot, spring onion, tomato, eggplant, cucumber, longbeans, big chili, etc. While season fruits crop cover blewah, melon and watermelon.*

*Crop vegetable production in 2022 general increased compared to previous year. As well as season fruits crop in 2022 general increased compaire to previous year.*

**Gambar 5.1**  
**Figures**

**Jumlah Ternak Besar di Kecamatan Jenu, 2022**  
**Number of Big Livestock in Jenu Subdistrict, 2022**



**Tabel** 5.1  
**Table**

**Luas Panen Tanaman Sayuran dan Buah-buahan Musim  
Menurut Jenis Tanaman di Kecamatan Bancar (ha),  
2019–2022**  
*Harvested Area of Seasonal Vegetables and Fruits by Kind  
of Plant in Bancar Subdistrict (ha), 2019–2022*

Jenis Tanaman Kind of Plants	2019	2020	2021	2022 <sup>x</sup>
(1)	(2)	(3)	(4)	(5)
<b>Sayuran/Vegetables:</b>				
<i>Bawang Merah/Shallots</i>	7	5	6	9
<i>Cabai Besar/TW/Teropong</i>	66	139	-	4
<i>Cabai Keiting</i>	-	-	111	24
<i>Cabai Rawit</i>	3111	6423	4072	3762
<i>Kentang/Potato</i>	-	-	-	-
<i>Kubis/Cabbage</i>	-	-	-	-
<i>Tomat/Tomato</i>	-	1	-	4
<i>Bawang Putih/Garlic</i>	-	-	-	-
<i>Terung</i>	-	4	4	5
<b>Buah–buahan/Fruits:</b>				
<i>Melon/ Melon</i>	15	13	11	14
<i>Semangka/ Watermelon</i>	24	64	51	11

Catatan/Note: ...

Sumber/Source: Badan Pusat Statistik, Statistik Pertanian Hortikultura SPH-SBS/BPS-Statistics Indonesia, *Agricultural Statistic for Horticulture SPH-SBS*



**Tabel** 5.2  
**Table**

**Produksi Tanaman Sayuran dan Buah-buahan Semusim Menurut Jenis Tanaman di Kecamatan Bancar (kuintal), 2019–2022**

***Production of Seasonal Vegetables and Fruits by Kind of Plant in Bancar Subdistrict (kuintal), 2019–2022***

Jenis Tanaman Kind of Plants	2019	2020	2021	2022 <sup>x</sup>
(1)	(2)	(3)	(4)	(5)
<b>Sayuran/Vegetables:</b>				
Bawang Merah/ <i>Shallots</i>	315	300	330	650
Cabai Besar/TW/Teropong <i>Chili/Big Chili</i>	5095	7350	-	190
Cabai Keiting <i>Curly Chili</i>	-	-	8684	628
Cabai Rawit <i>Chili/Cayenne Pepper</i>	277544	606268	272760	83899
Kentang/ <i>Potato</i>	-	-	-	-
Kubis/ <i>Cabbage</i>	-	-	-	-
Tomat/ <i>Tomato</i>	-	90	-	130
Bawang Putih/ <i>Garlic</i>	-	-	-	-
Terung/ <i>Eggplant</i>	-	655	260	450
<b>Buah–buahan/Fruits:</b>				
Melon/ <i>Melon</i>	3430	6250	2160	3928
Semangka/ <i>Watermelon</i>	4920	16620	10185	3100

Catatan/Note: ...

Sumber/Source: Badan Pusat Statistik, Statistik Pertanian Hortikultura SPH-SBS/BPS-Statistics Indonesia, *Agricultural Statistic for Horticulture SPH-SBS*

**Tabel** 5.3  
**Table**

**Luas Panen Tanaman Biofarmaka Menurut Jenis Tanaman di Kecamatan Bancar (m<sup>2</sup>), 2019–2022**  
**Harvested Area of Medicinal Plants by Kind of Plant in Bancar Subdistrict (m<sup>2</sup>), 2019–2022**

Jenis Tanaman Kind of Plants	2019	2020	2021	2022 <sup>x</sup>
(1)	(2)	(3)	(4)	(5)
Jahe/ <i>Ginger</i>	7	7	4	4
Laos/Lengkuas/ <i>Galanga</i>	3	2	2	3
Kencur/ <i>East Indian Galangal</i>	4	7	4	4
Kunyit/ <i>Turmeric</i>	4	4	1	2
Temukunci/ <i>Chinese Keys</i>	4	5	2	2
Temulawak/ <i>Java Turmeric</i>	2	-	-	-

Catatan/Note: ...

Sumber/Source: Badan Pusat Statistik, Statistik Pertanian Hortikultura SPH-TBF/BPS-Statistics Indonesia, Agricultural Statistic for Horticulture SPH-TBF

**Tabel** 5.4  
**Table**

**Produksi Tanaman Biofarmaka Menurut Jenis Tanaman di Kecamatan Bancar (kg), 2019–2022**  
**Production of Medicinal Plants by Kind of Plant in Bancar Subdistrict (kg), 2019–2022**

Jenis Tanaman Kind of Plants	2019	2020	2021	2022 <sup>x</sup>
(1)	(2)	(3)	(4)	(5)
Jahe/ <i>Ginger</i>	16	14	16	7
Laos/Lengkuas/ <i>Galanga</i>	3	4	6	6
Kencur/ <i>East Indian Galangal</i>	6	13	21	26
Kunyit/ <i>Turmeric</i>	15	7	5	3
Temukunci/ <i>Chinese Keys</i>	7	9	9	2
Temulawak/ <i>Java Turmeric</i>	2	-	-	-

Catatan/Note: ...

Sumber/Source: Badan Pusat Statistik, Statistik Pertanian Hortikultura SPH-TBF/BPS-Statistics Indonesia, Agricultural Statistic for Horticulture SPH-TBF

**Tabel** 5.5  
**Table**

**Luas Panen Tanaman Hias Menurut Jenis Tanaman di  
Kecamatan Bancar (m<sup>2</sup>), 2019–2022**  
*Harvested Area of Ornamental Plants by Kind of Plant in  
Bancar Subdistrict (m<sup>2</sup>), 2019–2022*

Jenis Tanaman Kind of Plants	2019	2020	2021	2022 <sup>x</sup>
(1)	(2)	(3)	(4)	(5)
<i>Anggrek/Orchid</i>	-	-	-	-
<i>Krisan/Chrysantemum</i>	-	-	-	-
<i>Mawar/Rose</i>	4	3	4	4
<i>Sedap Malam/Tuberose</i>	-	13	-	-
<i>Melati/Jasmine</i>	24	18	18	14
<i>Palem/Palm</i>	17	19	5	2

Catatan/Note: ...

Sumber/Source: Badan Pusat Statistik, Statistik Pertanian Hortikultura SPH-TH/BPS-Statistics Indonesia, *Agricultural Statistik for Horticulture SPH-TH*

**Tabel** 5.6  
**Table**

**Produksi Tanaman Hias Menurut Jenis Tanaman di  
Kecamatan Bancar (tangkai), 2019–2022**  
**Production of Ornamental Plants by Kind of Plant n Bancar  
Subdistrict (stalks), 2019–2022**

Jenis Tanaman Kind of Plants	2019	2020	2021	2022 <sup>x</sup>
(1)	(2)	(3)	(4)	(5)
<i>Anggrek/Orchid</i>	-	-	-	-
<i>Krisan/Chrysantemum</i>	-	-	-	-
<i>Mawar/Rose</i>	8	20	23	18
<i>Sedap Malam/Tuberose</i>	-	13	-	-
<i>Melati/Jasmine</i>	67	66	38	10
<i>Palem/Palm</i>	51	57	5	2

Catatan/Note: ...

Sumber/Source: Badan Pusat Statistik, Statistik Pertanian Hortikultura SPH-TH/BPS-Statistics Indonesia, Agricultural Statistik for Horticulture SPH-TH

**Tabel** 5.7  
**Table**

**Produksi Buah-Buahan dan Sayuran Tahunan Menurut Jenis Tanaman di Kecamatan Bancar (kuintal), 2019–2022**  
**Production of Annual Fruits and Vegetables by Kind of Plant in Bancar Subdistrict (quintal), 2019–2022**

Jenis Tanaman <i>Kind of Plants</i>	2019	2020	2021	2022 <sup>x</sup>
(1)	(2)	(3)	(4)	(5)
<b>Buah–Buahan/Fruits:</b>	-	-	-	-
Mangga/ <i>Mango</i>	-	-	-	-
Durian/ <i>Durian</i>	-	-	-	-
Jeruk Siam/ <i>Kepron/Orange/Tangerine</i>	-	-	-	-
Pisang/ <i>Banana</i>	-	-	-	-
Pepaya/ <i>Papaya</i>	-	-	-	-
Salak/ <i>Snakefruit</i>	-	-	-	-
<b>Sayuran/Vegetables:</b>				
Petai	-	-	-	-
Melinjo	-	-	-	-

Catatan/Note: ...

Sumber/Source: Badan Pusat Statistik, Statistik Pertanian Hortikultura SPH-BST/BPS-Statistics Indonesia, Agricultural Statistic for Horticulture SPH-BST

**Tabel** 5.8  
**Table**

**Populasi Ternak Menurut Desa/Kelurahan dan Jenis Ternak di Kecamatan Bancar, 2022**  
**Livestock Population by Village/Kelurahan and Kind of Livestock in Bancar Subdistrict, 2022**

Desa/Kelurahan Village/Kelurahan	Sapi Perah Dairy Cattle	Sapi Potong Beef Cattle	Kerbau Buffalo	Kuda Horse	Kambing Sheep	Domba Sheep
(1)	(2)	(3)	(4)	(5)	(6)	(7)
Jatisari	-	189	-	-	387	219
Kayen	-	1,368	-	-	319	176
Sukoharjo	-	1,350	-	-	310	327
Sidomulyo	-	1,009	-	-	300	184
Cingklung	-	448	-	-	123	466
Margosuko	-	1,349	-	-	312	466
Ngampelrejo	-	1,059	-	-	385	696
Pugoh	-	771	-	-	305	461
Karangrejo	-	1,662	-	-	321	252
Sumberan	-	526	-	-	517	251
Siding	-	633	-	-	524	266
Tengger Kulon	-	677	-	-	460	210
Ngujuran	-	1,229	-	-	568	263
Tlogoagung	-	1,383	-	-	291	400
Latsari	-	1,618	-	-	328	457
Sukolilo	-	506	-	-	129	257
Bulujowo	-	178	-	-	51	116
Bulumeduro	-	2	-	-	61	46
Banjarjo	-	105	-	-	66	56
Tergambang	-	615	-	-	327	204
Sembungin	-	1,615	-	-	470	433
Boncong	-	123	-	-	124	135
Bogorejo	-	272	-	-	165	298
Bancar	-	463	-	-	124	222
<b>Bancar</b>	<b>-</b>	<b>19,150</b>	<b>-</b>	<b>-</b>	<b>6,967</b>	<b>6,861</b>

Catatan/Note:

Sumber/Source: Dinas Ketahanan Pangan, Pertanian dan Perikanan Kabupaten Bancar/Food Security, Agriculture and Fisheries Service in Bancar Regency

**Tabel** 5.9  
**Table**

**Populasi Unggas Menurut Desa/Kelurahan dan Jenis Ternak di Kecamatan Bancar, 2022**  
**Poultry Population by Village/Kelurahan and Kind of Poultry in Bancar Subdistrict, 2022**

Desa/Kelurahan Village/Kelurahan	Ayam Kampung Native Chicken	Ayam Petelur Layer	Ayam Pedaging Broiler	Entog Manila Duck	Itik Duck
(1)	(2)	(3)	(4)	(5)	(6)
Jatisari	1,499	-	-	16	12
Kayen	1,530	100	-	184	35
Sukoharjo	1,625	700	24,000	116	43
Sidomulyo	1,230	-	28,000	148	35
Cingklung	1,500	-	-	200	5
Margosuko	2,000	30,000	126,000	200	150
Ngampelrejo	1,700	1,500	-	550	10
Pugoh	1,500	-	22,500	300	7
Karangrejo	1,723	-	-	168	65
Sumberan	1,497	-	-	22	17
Siding	1,368	-	-	16	12
Tengger Kulon	1,176	-	-	15	14
Ngujuran	2,473	-	-	26	19
Tlogoagung	2,000	-	-	500	150
Latsari	2,000	-	-	500	100
Sukolilo	1,300	-	-	100	50
Bulujowo	1,000	-	-	100	30
Bulumeduro	1,000	-	-	50	20
Banjarjo	1,500	-	-	100	30
Tergambang	1,213	-	-	11	9
Sembungin	1,500	-	40,000	600	5
Boncong	1,500	-	84,000	100	100
Bogorejo	1,500	-	-	200	30
Bancar	1,000	-	-	200	50
<b>Bancar</b>	<b>36,334</b>	<b>32,300</b>	<b>324,500</b>	<b>4,422</b>	<b>998</b>

Catatan/Note:

Sumber/Source: Dinas Ketahanan Pangan, Pertanian dan Perikanan Kabupaten Bancar/*Food Security, Agriculture and Fisheries Service in Bancar Regency*







# PARIWISATA, TRANSPORTASI & KOMUNIKASI

JUMLAH  
HOTEL/PENGINAPAN

0



JUMLAH  
MENARA BTS

2





## **ULASAN**

Jumlah menara telepon seluler (BTS) di kecamatan Bancar sebanyak 2 dengan layanan operator seluler terbesar sebanyak 4 operator.

## **DESCRIPTION**

*Number of Base Transceiver Station (BTS) in Bancar subdistrict is 2 and Cellular Phone Communication Service Operators are 4 operators*

<https://tubankab.bps.go.id>

## 6.1 PARIWISATA TOURISM

**Tabel 6.1.1** Jumlah Sarana Akomodasi Menurut Desa/Kelurahan dan Jenis Akomodasi di Kecamatan Bancar, 2022  
**Table** *Number of Accomodation Facilities by Villages/Kelurahan and Type of Accomodation in Bancar Subdistrict, 2022*

Desa/Kelurahan <i>Village/Kelurahan</i>	Hotel <i>Hotel</i>	Penginapan <i>Inn</i>
(1)	(2)	(3)
Jatisari	-	-
Kayen	-	-
Sukoharjo	-	-
Sidomulyo	-	-
Cingklung	-	-
Margosuko	-	-
Ngampelrejo	-	-
Pugoh	-	-
Karangrejo	-	-
Sumberan	-	-
Siding	-	-
Tengger Kulon	-	-
Ngujuran	-	-
Tlogoagung	-	-
Latsari	-	-
Sukolilo	-	-
Bulujowo	-	-
Bulumeduro	-	-
Banjarjo	-	-
Tergambang	-	-
Sembungin	-	-
Boncong	-	-
Bogorejo	-	-
Bancar	-	-
<b>Bancar</b>	<b>-</b>	<b>-</b>

## 6.2 TRANSPORTASI TRANSPORTATION

**Tabel 6.2.1** Prasarana dan Sarana Transportasi Antar Desa/Kelurahan Menurut Desa/Kelurahan di Kecamatan Bancar, 2022  
**Table** *Inter-Villages/Kelurahan Transportation Infrastructure and Facilities by Villages/Kelurahan in Bancar Subdistrict, 2022*

Desa/Kelurahan Village/Kelurahan	Jenis Prasarana Transportasi Type of Transportation Infrastructure	Keberadaan Angkutan Umum Availability of Public Transportation
(1)	(2)	(3)
Jatisari	Darat	Ada, dengan trayek tetap
Kayen	Darat	Ada, dengan trayek tetap
Sukoharjo	Darat	Ada, dengan trayek tetap
Sidomulyo	Darat	Ada, dengan trayek tetap
Cingklung	Darat	Ada, dengan trayek tetap
Margosuko	Darat	Ada, dengan trayek tetap
Ngampelrejo	Darat	Ada, dengan trayek tetap
Pugoh	Darat	Ada, dengan trayek tetap
Karangrejo	Darat	Ada, dengan trayek tetap
Sumberan	Darat	Ada, dengan trayek tetap
Siding	Darat	Ada, dengan trayek tetap
Tengger Kulon	Darat	Ada, dengan trayek tetap
Ngujuran	Darat	Ada, dengan trayek tetap
Tlogoagung	Darat	Ada, dengan trayek tetap
Latsari	Darat	Ada, dengan trayek tetap
Sukolilo	Darat	Ada, dengan trayek tetap
Bulujowo	Darat	Ada, dengan trayek tetap
Bulumeduro	Darat	Ada, dengan trayek tetap
Banjarjo	Darat	Ada, dengan trayek tetap
Tergambang	Darat	Ada, dengan trayek tetap
Sembungin	Darat	Ada, dengan trayek tetap
Boncong	Darat	Ada, dengan trayek tetap
Bogorejo	Darat	Ada, dengan trayek tetap
Bancar	Darat	Ada, dengan trayek tetap

Isian kolom (2): "Darat", "Air", "Darat dan Air", "Udara"

Isian Kolom (3): "Ada, dengan trayek tetap", "Ada, tanpa trayek tetap", "Tidak ada angkutan umum"

Lanjutan Tabel/*Continued Table* 6.2.1

<b>Desa/Kelurahan</b> <i>Village/Kelurahan</i>	<b>Jenis Permukaan Jalan Darat Terluas</b> <i>Type of The Widest Road Surface</i>	<b>Dapat Dilalui Kendaraan Bermotor Roda 4 atau Lebih</b> <i>Passable by Vehicle with 4 or more Wheels</i>
(1)	(4)	(5)
Jatisari	Aspal/Beton	Sepanjang tahun
Kayen	Aspal/Beton	Sepanjang tahun
Sukoharjo	Aspal/Beton	Sepanjang tahun
Sidomulyo	Aspal/Beton	Sepanjang tahun
Cingklung	Aspal/Beton	Sepanjang tahun
Margosuko	Aspal/Beton	Sepanjang tahun
Ngampelrejo	Aspal/Beton	Sepanjang tahun
Pugoh	Aspal/Beton	Sepanjang tahun
Karangrejo	Aspal/Beton	Sepanjang tahun
Sumberan	Aspal/Beton	Sepanjang tahun
Siding	Aspal/Beton	Sepanjang tahun
Tengger Kulon	Aspal/Beton	Sepanjang tahun
Ngujuran	Aspal/Beton	Sepanjang tahun
Tlogoagung	Aspal/Beton	Sepanjang tahun
Latsari	Aspal/Beton	Sepanjang tahun
Sukolilo	Aspal/Beton	Sepanjang tahun
Bulujowo	Aspal/Beton	Sepanjang tahun
Bulumeduro	Aspal/Beton	Sepanjang tahun
Banjarjo	Aspal/Beton	Sepanjang tahun
Tergambang	Aspal/Beton	Sepanjang tahun
Sembungin	Aspal/Beton	Sepanjang tahun
Boncong	Aspal/Beton	Sepanjang tahun
Bogorejo	Aspal/Beton	Sepanjang tahun
Bancar	Aspal/Beton	Sepanjang tahun

Catatan/*Note*: ...

Sumber/*Source*: ...

- Jika kolom (2) berisi "Air" atau "Udara", maka kolom (4) dan (5) diisi dengan "--"

- Jika kolom (2): "Darat" atau "Darat dan Air" maka:

isian kolom (4): "Aspal/Beton", "Diperkeras (kerikil, batu, dll)", "Tanah", "Lainnya"

Isian Kolom (5): "Sepanjang tahun", "Sepanjang tahun kecuali saat kondisi tertentu", "Tidak dapat dilalui sepanjang tahun"

### 6.3 KOMUNIKASI COMMUNICATION

**Tabel 6.2.2 Keberadaan Kantor Pos/Pos Pembantu/Rumah Pos, Pos Keliling, dan Perusahaan/Agen Jasa Ekspedisi Swasta Menurut Desa/Kelurahan di Kecamatan Bancar, 2022**  
*Number of Post Office/Subsidiary of Post Office, Mobile Portal Service, Private Expedition Service Company by Villages/Kelurahan in Bancar Subdistrict, 2022*

Desa/Kelurahan <i>Village/Kelurahan</i>	Kantor Pos/Pos Pembantu/Rumah Pos <i>Post Office/Subsidiary of Post Office</i>	Pos Keliling <i>Mobile Portal Service</i>	Perusahaan/Agen Jasa Ekspedisi Swasta <i>Private Expedition Service Company</i>
(1)	(2)	(3)	(4)
Jatisari	-	-	-
Kayen	-	-	-
Sukoharjo	-	-	-
Sidomulyo	-	-	-
Cingklung	-	-	-
Margosuko	-	-	-
Ngampelrejo	-	-	-
Pugoh	-	-	-
Karangrejo	-	-	-
Sumberan	-	-	-
Siding	-	-	-
Tenger Kulon	-	-	-
Ngujuran	-	-	-
Tlogoagung	-	-	-
Latsari	-	-	-
Sukolilo	-	-	1
Bulujowo	1	-	1
Bulumeduro	-	-	-
Banjarjo	-	-	-
Tergambang	-	-	-
Sembungin	-	-	-
Boncong	-	-	-
Bogorejo	-	-	-
Bancar	-	-	-
<b>Bancar</b>	<b>1</b>	<b>-</b>	<b>2</b>

isian kolom (3): "Ada", "tidak ada"



**Tabel**  
**Table** 6.3.1

**Jumlah Menara Telepon seluler dan Operator Layanan Komunikasi Telepon Seluler Menurut Desa/Kelurahan di Kecamatan Bancar, 2022**  
**Number of Base Transceiver Station (BTS) and Cellular Phone Communication Service Operators by Villages/ Kelurahan in Bancar Subdistrict, 2022**

<b>Desa/Kelurahan</b> <i>Village/Kelurahan</i>	<b>Jumlah Menara Telepon seluler</b> <i>Number of Base Transceiver Station (BTS)</i>	<b>Jumlah Operator Layanan Komunikasi Telepon Seluler</b> <i>Cellular Phone Communication Service Operators</i>
(1)	(2)	(3)
Jatisari	-	2
Kayen	-	3
Sukoharjo	-	4
Sidomulyo	-	4
Cingklung	-	4
Margosuko	-	4
Ngampelrejo	-	4
Pugoh	-	4
Karangrejo	-	4
Sumberan	1	4
Siding	-	4
Tengger Kulon	-	4
Ngujuran	-	4
Tlogoagung	-	4
Latsari	-	4
Sukolilo	-	4
Bulujowo	-	4
Bulumeduro	-	4
Banjarjo	-	4
Tergambang	1	4
Sembungin	-	4
Boncong	-	4
Bogorejo	-	4
Bancar	-	4
<b>Bancar</b>	<b>2</b>	<b>93</b>

Catatan/Note: ...

Sumber/Source: ...

**Tabel** 6.3.2  
**Table**

**Kekuatan Sinyal Telepon Seluler dan Jenis Sinyal Internet  
Telepon Seluler Menurut Desa/Kelurahan di Kecamatan  
Bancar, 2022**  
*The Strenght of Cellular Phone Signal by Villages/Kelurahan  
in Bancar Subdistrict, 2022*

Desa/Kelurahan <i>Village/Kelurahan</i>	Kekuatan Sinyal Telepon Seluler <i>The Strenght of Cellular Phone Signal</i>	Jenis Sinyal Internet Telepon Seluler <i>Type of Cellular Phone Signal</i>
(1)	(2)	(3)
Jatisari	Lemah	4G/LTE
Kayen	Lemah	4G/LTE
Sukoharjo	Kuat	4G/LTE
Sidomulyo	Kuat	4G/LTE
Cingklung	Kuat	4G/LTE
Margosuko	Kuat	4G/LTE
Ngampelrejo	Kuat	4G/LTE
Pugoh	Kuat	4G/LTE
Karangrejo	Kuat	4G/LTE
Sumberan	Kuat	4G/LTE
Siding	Kuat	4G/LTE
Tengger Kulon	Kuat	4G/LTE
Ngujuran	Kuat	4G/LTE
Tlogoagung	Kuat	4G/LTE
Latsari	Kuat	4G/LTE
Sukolilo	Kuat	4G/LTE
Bulujowo	Kuat	4G/LTE
Bulumeduro	Kuat	4G/LTE
Banjarjo	Kuat	4G/LTE
Tergambang	Kuat	4G/LTE
Sembungin	Kuat	4G/LTE
Boncong	Kuat	4G/LTE
Bogorejo	Kuat	4G/LTE
Bancar	Kuat	4G/LTE
<b>Bancar</b>		

Catatan/Note: ...

Sumber/Source: ...

Isian kolom 2: "Sangat kuat", "Kuat", "Lemah", "Tidak ada sinyal"


Isian Kolom (3): " 4G/LTE", " 3G/H/H+/E/VD0", " 2,5G/E/GPRS", " Tidak ada sinyal internet"

jika kolom (2) berisi "Tidak ada sinyal" maka kolom (3) diisikan "--"





# PERBANKKAN KOPERASI DAN PERDAGANGAN



**Jumlah Koperasi**


---

**31**

**Jumlah Pertokoan**

---


**1**



**Jumlah Bank Umum**

---

**0**





## **ULASAN**

Sarana prasarana ekonomi yang ada di Kecamatan antara lain pasar, kelompok pertokoan, minimarket/swalayan, toko, warung, restoran, dan hotel. Beberapa sarana prasaran yang ada di Kecamatan Bancar pada tahun 2022 antara lain terdapat 16 pasar, 4 minimarket dan 4 restoran/rumah makan,

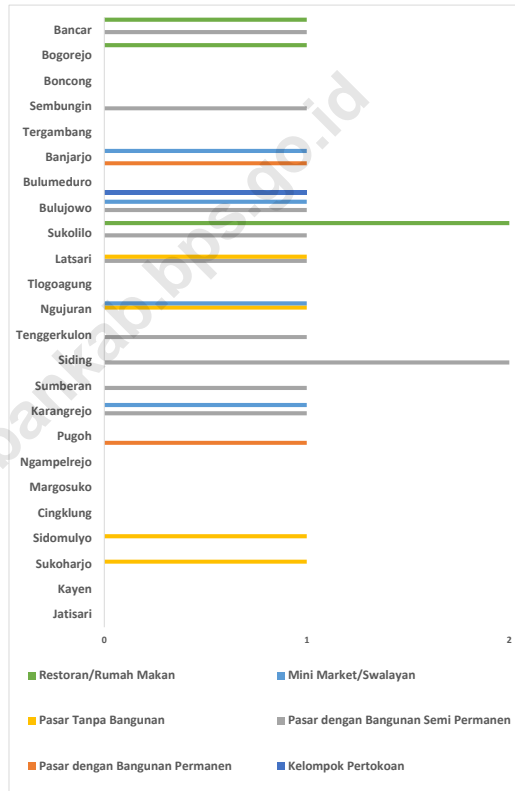
## **DESCRIPTION**

*Economic facility in Subdistrict are markets, group of shops, minimarket, store,restaurant and hotel. A number of economic facility in Bancar subdistrict are 16 Market, 4 mini market, and 4 restaurant/food spail.*

<https://tubankab.bps.go.id>

**Gambar 7.1**  
**Figures**

**Banyaknya Sarana Perdagangan Menurut Desa/  
Kelurahan dan Jenis Sarana Perdagangan di Kecamatan  
Bancar, 2022**  
*Number of Trade Facilities by Villages/Ward and Type of  
Trade Facilities in Bancar Subdistrict, 2022.*



**Tabel** 7.1  
**Table**

**Banyaknya Sarana Lembaga Keuangan Bank Menurut Desa/Kelurahan dan Jenis Bank di Kecamatan Bancar, 2022**  
**Number of Bank by Villages/Kelurahan and Type of Bank in Bancar Subdistrict, 2022**

<b>Desa/Kelurahan Village/Kelurahan</b>	<b>Bank Umum Pemerintah Government Bank</b>	<b>Bank Umum Swasta Private Bank</b>	<b>Bank Perkreditan Rakyat (BPR) Rural Bank</b>
(1)	(2)	(3)	(4)
Jatisari	-	-	-
Kayen	-	-	-
Sukoharjo	-	-	-
Sidomulyo	-	-	-
Cingklung	-	-	-
Margosuko	-	-	-
Ngampelrejo	-	-	-
Pugoh	-	-	-
Karangrejo	-	-	-
Sumberan	-	-	-
Siding	-	-	-
Tengger Kulon	-	-	-
Ngujuran	-	-	-
Tlogoagung	-	-	-
Latsari	-	-	-
Sukolilo	-	-	-
Bulujowo	1	-	-
Bulumeduro	2	-	-
Banjarjo	-	-	-
Tergambang	-	-	-
Sembungin	-	-	-
Boncong	-	-	-
Bogorejo	-	-	-
Bancar	-	-	-
<b>Bancar</b>	<b>3</b>	<b>-</b>	<b>-</b>

Catatan/Note: ..

Sumber/Source: Pemerintah Desa/Village Government



**Tabel** 7.2  
**Table**

**Banyaknya Koperasi Aktif Menurut Menurut Desa/  
Kelurahan dan Jenis Koperasi di Kecamatan Bancar, 2022**  
**Number of Cooperative by Villages/Kelurahan and Type of  
Cooperative in Bancar Subdistrict, 2022**

<b>Desa/Kelurahan</b> <i>Village/Kelurahan</i>	<b>Koperasi Unit Desa (KUD)</b> <i>Village Cooperative Unit</i>	<b>Koperasi Industri Kecil dan Kerajinan Rakyat (Kopinkra)</b> <i>Small Industry and Citizen Handicraft Cooperative</i>
(1)	(2)	(3)
Jatisari	-	-
Kayen	-	-
Sukoharjo	-	-
Sidomulyo	1	-
Cingklung	-	-
Margosuko	-	-
Ngampelrejo	-	-
Pugoh	-	-
Karangrejo	-	-
Sumberan	1	-
Siding	-	-
Tengger Kulon	-	-
Ngujuran	-	-
Tlogoagung	-	-
Latsari	-	-
Sukolilo	-	-
Bulujowo	-	-
Bulumeduro	-	-
Banjarjo	-	-
Tergambang	-	-
Sembungin	-	-
Boncong	-	-
Bogorejo	-	-
Bancar	-	-
<b>Bancar</b>	<b>2</b>	<b>-</b>

Lanjutan Tabel/*Continued Table 7.2*

<b>Desa/Kelurahan Village/Kelurahan</b>	<b>Koperasi Simpan Pinjam (Kospin) Savings and Loan Cooperative</b>	<b>Koperasi Lainnya Other Cooperative</b>
(1)	(4)	(5)
Jatisari	-	1
Kayen	-	1
Sukoharjo	-	1
Sidomulyo	-	-
Cingklung	-	1
Margosuko	1	1
Ngampelrejo	-	1
Pugoh	-	1
Karangrejo	-	1
Sumberan	-	-
Siding	-	1
Tengger Kulon	-	1
Ngujuran	-	1
Tlogoagung	-	1
Latsari	-	1
Sukolilo	1	1
Bulujowo	2	1
Bulumeduro	-	1
Banjarjo	1	1
Tergambang	-	1
Sembungin	-	1
Boncong	-	1
Bogorejo	1	1
Bancar	1	1
<b>Bancar</b>	<b>7</b>	<b>22</b>

Catatan/*Note:*     "

Sumber/*Source:*   Pemerintah Desa/*Village Government*

**Tabel** 7.3  
**Table**

**Banyaknya Sarana Perdagangan Menurut Desa/Kelurahan dan Jenis Sarana Perdagangan di Kecamatan Bancar, 2022**  
**Number of Trade Facilities by Villages/Kelurahan and Type of Trade Facilities in Bancar Subdistrict, 2022**

Desa/Kelurahan <i>Village/Kelurahan</i>	Kelompok Pertokoan <i>Shopping Complex</i>	Pasar dengan Bangunan Permanen <i>Markets in Permanent Building</i>	Pasar dengan Bangunan Semi Permanen <i>Market in Semi Permanent Building</i>
(1)	(2)	(3)	(4)
Jatisari	-	-	-
Kayen	-	-	-
Sukoharjo	-	-	-
Sidomulyo	-	-	-
Cingklung	-	-	-
Margosuko	-	-	-
Ngampelrejo	-	-	-
Pugoh	-	1	-
Karangrejo	-	-	1
Sumberan	-	-	1
Siding	-	-	2
Tengger Kulon	-	-	1
Ngujuran	-	-	-
Tlogoagung	-	-	-
Latsari	-	-	1
Sukolilo	-	-	1
Bulujowo	-	-	1
Bulumeduro	1	-	-
Banjarjo	-	1	-
Tergambang	-	-	-
Sembungin	-	-	1
Boncong	-	-	-
Bogorejo	-	-	-
Bancar	-	-	1
<b>Bancar</b>	<b>1</b>	<b>2</b>	<b>10</b>

Lanjutan Tabel/*Continued Table* 7.3

<b>Desa/Kelurahan Village/Kelurahan</b>	<b>Pasar tanpa Bangunan Market without Permanent Building</b>	<b>Mini Market/ Swalayan/ Supermarket Mini Market/Swalayan/ Supermarket</b>	<b>Restoran/ Rumah Makan Restaurant/ Food Stall</b>
(1)	(5)	(6)	(7)
Jatisari	-	-	-
Kayen	-	-	-
Sukoharjo	1	-	-
Sidomulyo	1	-	-
Cingklung	-	-	-
Margosuko	-	-	-
Ngampelrejo	-	-	-
Pugoh	-	-	-
Karangrejo	-	1	-
Sumberan	-	-	-
Siding	-	-	-
Tengger Kulon	-	-	-
Ngujuran	1	1	-
Tlogoagung	-	-	-
Latsari	1	-	-
Sukolilo	-	-	2
Bulujowo	-	1	-
Bulumeduro	-	-	-
Banjarjo	-	1	-
Tergambang	-	-	-
Sembungin	-	-	-
Boncong	-	-	-
Bogorejo	-	-	1
Bancar	-	-	1
<b>Bancar</b>	<b>4</b>	<b>4</b>	<b>4</b>

Catatan/Note: ..

Sumber/Source: Pemerintah Desa/Village Government





ST 2023

SENSUS PERTANIAN

**BerAKHLAK**

Berorientasi Pelayanan Akuntabel Kompeten  
Harmonis Loyal Adaptif Kolaboratif

**# bangga  
melayani  
bangsa**

# DATA

MENCERDASKAN BANGSA

*Enlighten The Nation*



**BADAN PUSAT STATISTIK  
KABUPATEN TUBAN**

BPS-STATISTICS TUBAN REGENCY  
Jalan Manunggal Nomor 8 Tuban  
Telepon (0356)321974

