

KECAMATAN SERANG DALAM ANGKA 2018



<https://serangkota.bps.go.id>
BADAN PUSAT STATISTIK
KOTA SERANG

KECAMATAN SERANG DALAM ANGKA 2018



KECAMATAN SERANG DALAM ANGKA 2018

ISBN : 9786027098046
No. Publikasi : 3673040.1807
Katalog BPS : 1102001.3673040

Ukuran Buku : 21 x 15 cm
Jumlah Halaman : xii + 66 halaman

Naskah :
**Koordinator Statistik Kecamatan (KSK) Kecamatan
Serang**

Penyunting :
Seksi Integrasi Pengolahan dan Diseminasi Statistik

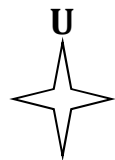
Gambar Kulit :
Seksi Integrasi Pengolahan dan Diseminasi Statistik

Diterbitkan Oleh :
©BPS Kota Serang

Pencetak :
Suhudsentrautama

**Dilarang mengumumkan, mendistribusikan,
mengomunikasikan, dan/atau menggandakan sebagian
atau seluruh isi buku ini untuk tujuan komersial tanpa
izin tertulis dari Badan Pusat Statistik**

PETA KECAMATAN SERANG



KEPALA BPS KOTA SERANG



Ir. Dadang Ahdiat

KATA PENGANTAR

Perkembangan pembangunan perlu dicermati dan dipantau arah dan manfaatnya bagi kemaslahatan masyarakat. Untuk dapat mengikuti dinamika perkembangan tersebut, perlu suatu informasi dan indikator yang lengkap dan mudah dipahami, terutama bagi para pembuat keputusan dan kebijakan.

Publikasi ini memuat data dari berbagai sektor kegiatan pembangunan di wilayah Kecamatan Serang pada tahun 2017, dimana data yang diambil merupakan data sekunder yang di kumpulkan dari berbagai dinas instansi yang berada di lingkungan Pemerintah Kecamatan Serang. Ketersediaan data yang memadai dan akurat sampai ke tingkat yang lebih kecil seperti Kecamatan dan Desa/Kelurahan, sangat dibutuhkan untuk merencanakan dan mengevaluasi pelaksanaan pembangunan di wilayah Kecamatan Serang. Untuk itu diharapkan publikasi ini dapat digunakan sebagai salah satu acuan dalam menentukan arah dan kebijakan pembangunan di wilayah Kecamatan Serang dimasa yang akan datang.

Kami menyadari, dalam penyusunan buku ini masih jauh dari sempurna. Untuk itu, segala saran dan kritikan dari berbagai pihak sangat kami nantikan demi perbaikan dalam penyusunan buku selanjutnya. Oleh karena itu, kerjasama dari berbagai Instansi Dinas yang ada di lingkungan Kecamatan Serang sangat kami nantikan, sehingga dimasa yang akan datang publikasi ini bisa menghasilkan data yang akurat, berkualitas dan tepat waktu.

Akhirnya kami mengucapkan banyak terima kasih kepada semua pihak yang telah membantu dalam penerbitan publikasi ini, semoga publikasi ini dapat bermanfaat bagi kita semua dalam merencanakan dan menyukseskan pembangunan dimasa yang akan datang.

Serang, Agustus 2018
Kepala BPS Kota Serang,



Ir. Dadang Ahdiat

DAFTAR ISI

	Hal
Peta Kecamatan Serang	iii
Foto Kepala BPS Kota Serang	iv
Kata Pengantar	v
Daftar Isi	vi
Daftar Tabel	vii
Gambaran Umum Wilayah Kecamatan	xi
Bab I Keadaan Geografi	1
Bab II Pemerintahan	9
Bab III Kependudukan	15
Bab IV Sosial	19
IV.1 Pendidikan	20
IV.2 Kesehatan dan Keluarga Berencana	32
IV.3 Sosial Lainnya	42
Bab V Pertanian	47
Bab VI Industri	55
Bab VII Jasa Akomodasi dan Sarana Olahraga	59
Bab VIII Harga-harga	63

DAFTAR TABEL

		Hal
Tabel 1.1	Luas Wilayah Desa/Kelurahan di Kecamatan Serang Tahun 2017	2
Tabel 1.2	Letak Geografis Desa/Kelurahan di Kecamatan Serang Tahun 2017	3
Tabel 1.3	Jumlah Hari Hujan dan Rata-rata Curah Hujan di Kecamatan Serang Tahun 2017	4
Tabel 1.4	Rata-rata Suhu Udara, Kelembaban Relatif Tekanan Udara dan Penguapan di Kecamatan Serang Tahun 2017	5
Tabel 1.5	Topografi Desa/Kelurahan di Kecamatan Serang Tahun 2017	6
Tabel 1.6	Jarak Antar Desa/Kelurahan di Kecamatan Serang (Km) Tahun 2017	7
Tabel 2.1	Pembagian Wilayah Administrasi Desa/Kelurahan di Kecamatan Serang Tahun 2017	10
Tabel 2.2	Status Pemerintahan Desa/Kelurahan di Kecamatan Serang Tahun 2017	11
Tabel 2.3	Fasilitas Pemerintahan Desa/Kelurahan dan Badan Perwakilan Desa / Dewan Kelurahan di Kecamatan Serang Tahun 2017	12
Tabel 2.4	Kategori Desa/Kelurahan Menurut Tingkat Perkembangan di Kecamatan Serang Tahun 2017	13
Tabel 2.5	Target dan Realisasi Pajak Bumi dan Bangunan (PBB) di Kecamatan Serang Tahun 2012	14

Tabel 3.1	Jumlah Penduduk Menurut Jenis Kelamin di Kecamatan Serang Tahun 2017	16
Tabel 3.2	Penduduk Menurut Kelompok Umur di Kecamatan Serang Tahun 2017	17
Tabel 3.3	Kepadatan Penduduk dan Mata Pencaharian Sebagian Besar Penduduk di Kecamatan Serang Tahun 2017	18
Tabel 4.1.1	Jumlah Sekolah, Guru dan Murid TK di Kecamatan Serang Tahun 2016	20
Tabel 4.1.2	Jumlah Sekolah, Guru dan Murid SD di Kecamatan Serang Tahun 2017	21
Tabel 4.1.3	Jumlah Sekolah, Guru dan Murid SLTP di Kecamatan Serang Tahun 2016	22
Tabel 4.1.4	Jumlah Sekolah, Guru dan Murid SMU/SMK di Kecamatan Serang Tahun 2016	23
Tabel 4.1.5	Jumlah Perguruan Tinggi/Akademi, Dosen dan Mahasiswa di Kecamatan Serang Tahun 2016	24
Tabel 4.1.6	Jumlah Guru dan Murid Menurut Kelompok Belajar Pada Program Kejar Paket A, B, C di Kecamatan Serang Tahun 2014	25
Tabel 4.1.7	Jumlah Raudhatul Atfal, Guru dan Murid di Kecamatan Serang Tahun 2017	26
Tabel 4.1.8	Jumlah Madrasah Diniyah, Guru dan Murid di Kecamatan Serang Tahun 2014	27
Tabel 4.1.9	Jumlah Madrasah Ibtida'iyah, Guru dan Murid di Kecamatan Serang Tahun 2017	28
Tabel 4.1.10	Jumlah Madrasah Tsanawiyah, Guru dan Murid di	29

Kecamatan Serang Tahun 2017

Tabel 4.1.11	Jumlah Madrasah Aliyah, Guru dan Murid di Kecamatan Serang Tahun 2017	30
Tabel 4.1.12	Jumlah Pesantren, Kyai dan Santri di Kecamatan Serang Tahun 2014	31
Tabel 4.2.1	Akses Sarana Kesehatan Puskesmas dan Rumah Bersalin di Kecamatan Serang Tahun 2017	32
Tabel 4.2.2	Jumlah Tenaga Kesehatan di Kecamatan Serang Tahun 2017	33
Tabel 4.2.3	Jumlah Pasien menurut Jenis Penyakit di Puskesmas Kecamatan Serang Tahun 2017	34
Tabel 4.2.4	Jumlah Sarana Pelayanan KB di Kecamatan Serang Tahun 2016	37
Tabel 4.2.5	Jumlah Akseptor KB dan Pencapaian Target Akseptor Baru di Kecamatan Serang Tahun 2016	38
Tabel 4.2.6	Jumlah Akseptor KB menurut Alat/Cara Kontrasepsi yang Digunakan di Kecamatan Serang Tahun 2016	39
Tabel 4.2.7	Jumlah Keluarga Menurut Tahapan Keluarga Sejahtera di Kecamatan Serang Tahun 2016	41
Tabel 4.3.1	Jumlah Angka Nikah di Kecamatan Serang Selama Tahun 2017	42
Tabel 4.3.2	Banyaknya Pemeluk Agama di Kecamatan Serang Tahun 2016	43
Tabel 4.3.3	Banyaknya Tempat Peribadatan di Kecamatan Serang Tahun 2017	44
Tabel 4.3.4	Jumlah Panti Asuhan dan Anak Asuh di Kecamatan	45

Serang Tahun 2016

Tabel 4.3.5	Jumlah Karang Taruna Menurut Tingkat Perkembangannya di Kecamatan Serang Tahun 2016	46
Tabel 5.1	Luas Lahan Sawah dan Bukan Sawah di Kecamatan Serang Tahun 2016	48
Tabel 5.2	Luas Panen dan Produksi Tanaman Padi dan Palawija di Kecamatan Serang Tahun 2017	49
Tabel 5.3	Luas Areal Tanaman dan Produksi Sayuran di Kecamatan Serang Tahun 2017	50
Tabel 5.4	Jumlah Pohon dan Produksi Buah-buahan di Kecamatan Serang Tahun 2017	51
Tabel 5.5	Luas Areal dan Produksi Perkebunan Rakyat di Kecamatan Serang Tahun 2017	52
Tabel 5.6	Populasi dan Produksi Ternak di Kecamatan Serang Tahun 2016	53
Tabel 6.1	Jumlah Industri Besar/Sedang dan Tenaga Kerja di Kecamatan Serang Tahun 2016	56
Tabel 6.2	Jumlah Industri Besar/Sedang Menurut Golongan Besar Industri di Kecamatan Serang Tahun 2016	57
Tabel 7.1	Hotel/Jasa Akomodasi dan Klasifikasi di Kecamatan Serang Tahun 2017	60
Tabel 7.2	Banyaknya Sarana Olahraga di Kecamatan Serang Tahun 2016	62
Tabel 8	Daftar Harga Barang-barang Kebutuhan Pokok di Kecamatan Serang Selama Tahun 2017	64

GAMBARAN UMUM

1. Kecamatan Serang memiliki luas wilayah 25,88 Km², dengan batas-batas Kecamatan sebagai berikut :

Utara	:	Kecamatan Kasemen
Selatan	:	Kecamatan Cipocok Jaya / Taktakan
Barat	:	Kecamatan Taktakan
Timur	:	Kecamatan Cipocok Jaya

2. Ibukota Kecamatan Serang terletak pada jarak 1,5 km dari ibukota Serang. Bentuk topografi wilayah Kecamatan Serang sebagian besar merupakan daratan, dengan ketinggian rata-rata kurang dari 500 m dari permukaan laut, dengan rata-rata curah hujan 75 mm/tahun. Berdasarkan ketinggian, curah hujan, suhu, dan kesuburan serta jenis tanah yang dominan, maka daerah ini sangat cocok untuk usaha pemukiman dan perumahan.

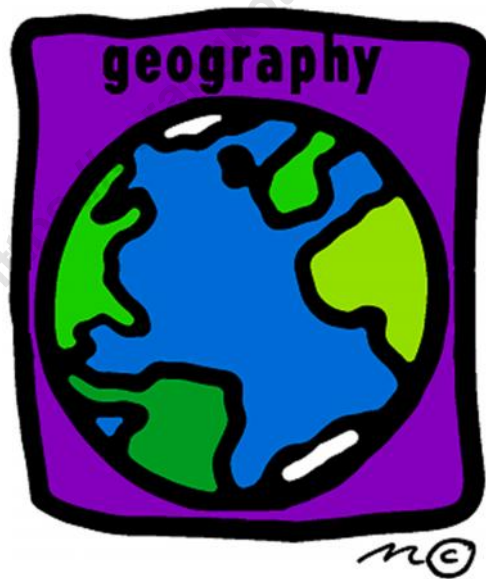
3. Secara Administrasi wilayah Kecamatan Serang terbagi menjadi 190 Lingkungan, 196 Rukun Warga (RW), 803 Rukun Tetangga (RT). Dengan jumlah penduduk 226 717 jiwa, yang terdiri dari 115 425 jiwa laki-laki, dan 111 292 jiwa perempuan.

4. Kecamatan Serang merupakan pusat wilayah pembangunan bagian pusat kota. Ini sesuai dengan potensi daerah dan karakteristik yang dimiliki wilayah ini, dimana sebagian besar letak geografisnya merupakan daerah dataran, maka arah pembangunan jangka panjangnya dititik beratkan pada sektor pengembangan perumahan dan tata kota yang terus dibenahi.

5. Di wilayah Kecamatan Serang melintas sebuah sungai yang cukup besar dan terkenal yaitu Sungai Cibanten yang bermuara di Karangantu yang ada di wilayah Kecamatan Kasemen. Di Kecamatan Serang juga terdapat tempat ziarah yang juga sangat terkenal yaitu Banten Girang yang terletak di Kelurahan Cipare yang letaknya di JL. Raya Pandeglang, tempat ziarah ini banyak dikunjungi oleh peziarah baik itu dari daerah Banten sendiri maupun dari luar daerah Banten, serta masih banyak peninggalan sejarah di masa Kesultanan Banten yang ada di wilayah Kecamatan Serang.

BAB I

KEADAAN GEOGRAFI



Tabel 1.1 Luas Wilayah Desa/Kelurahan di Kecamatan Serang Tahun 2017

Desa/Kelurahan	Luas Wilayah (Km²)	Persentasi Terhadap Luas Kecamatan (%)
(1)	(2)	(3)
1. Serang	4,90	18,93
2. Cipare	1,27	4,91
3. Sumurpecung	3,26	12,60
4. Cimuncang	1,54	5,95
5. Kotabaru	0,64	2,47
6. Lontarbaru	1,00	3,86
7. Kagungan	1,27	4,91
8. Lopang	1,17	4,52
9. Unyur	4,39	16,96
10. Kaligandu	2,87	11,09
11. Terondol	1,80	6,96
12. Sukawana	1,77	6,84
Kecamatan Serang	25,88	100,00

Sumber : Kecamatan Serang

Tabel 1.2 Letak Geografis Desa/Kelurahan di Kecamatan Serang Tahun 2017

Desa/ Kelurahan	Pantai	Bukan Pantai		
		Lembah	Kawasan Lereng	Dataran
(1)	(2)	(3)	(4)	(5)
1. Serang	-	-	-	01
2. Cipare	-	-	-	01
3. Sumurpecung	-	-	-	01
4. Cimuncang	-	-	-	01
5. Kotabaru	-	-	-	01
6. Lontarbaru	-	-	-	01
7. Kagungan	-	-	-	01
8. Lopang	-	-	-	01
9. Unyur	-	-	-	01
10. Kaligandu	-	-	-	01
11. Terondol	-	-	-	01
12. Sukawana	-	-	-	01

Sumber : Kecamatan Serang

Tabel 1.3 Jumlah Hari Hujan dan Rata-rata Curah Hujan di Kecamatan Serang Tahun 2017

Bulan	Hari hujan	Rata - rata Curah Hujan (mm ³)
(1)	(2)	(3)
Januari	24	13,38
Februari	23	15,27
Maret	18	6,31
April	21	4,45
Mei	14	10,20
Juni	15	6,72
Juli	13	8,25
Agustus	5	3,62
September	10	4,75
Oktober	16	7,02
Nopember	21	7,31
Desember	22	11,02

Sumber : BMKG Kabupaten Serang

Tabel 1.4 Rata-rata Suhu Udara, Kelembaban Relatif Tekanan Udara dan Kecepatan Angin di Kecamatan Serang Tahun 2017

Bulan	Suhu Udara (°C)	Kelembaban Relatif (%)	Tekanan Udara (mb)	Kecepatan Angin (knot)
(1)	(2)	(3)	(4)	(5)
Januari	27,2	84	1 008,7	2,3
Februari	26,9	85	1 009,6	2,4
Maret	27,3	83	1 009,1	1,8
April	27,4	83	1 009,7	1,4
Mei	27,8	83	1 009,3	1,4
Juni	27,4	83	1 010,1	1,3
Juli	27,3	82	1 010,4	1,1
Agustus	27,5	77	1 010,1	1,6
September	27,7	78	1 010,5	1,7
Oktober	28,1	80	1 009,6	1,7
Nopember	27,8	82	1 007,5	2,2
Desember	27,5	81	1 008,8	2,6

Sumber : BMKG Kabupaten Serang

Tabel 1.5 Topografi Desa/Kelurahan di Kecamatan Serang Tahun 2017

Desa/ Kelurahan	Ketinggian dari Permukaan Laut (m)		
	< 500	500 - 700	> 700
(1)	(2)	(3)	(4)
1. Serang	01	-	-
2. Cipare	01	-	-
3. Sumurpecung	01	-	-
4. Cimuncang	01	-	-
5. Kotabaru	01	-	-
6. Lontarbaru	01	-	-
7. Kagungan	01	-	-
8. Lopang	01	-	-
9. Unyur	01	-	-
10. Kaligandu	01	-	-
11. Terondol	01	-	-
12. Sukawana	01	-	-

Sumber : Kecamatan Serang

Tabel 1.6 Jarak Antar Desa/Kelurahan di Kecamatan Serang (Km) Tahun 2017

Desa/ Kelurahan	Serang	Cipare	Sumurpecung	Cimuncang	Kotabaru	Lontarbaru	Kagungan	Lopang	Unyur	Kaligandu	Terondol	Sukawana
(1)	(2)	(3)	(4)	(5)	(6)	(7)	(8)	(9)	(10)	(11)	(12)	(13)
1.Serang	-	1,8	2,3	2,0	1,5	1,7	1,8	1,9	2,5	2,8	3,1	8,8
2.Cipare	1,8	-	1,2	1,9	1,4	1,5	2,1	1,5	2,4	2,8	4,0	7,0
3.Sumurpecung	2,3	1,2	-	1,1	1,0	1,9	1,9	1,6	1,7	1,0	1,4	5,6
4.Cimuncang	2,0	1,9	1,1	-	0,8	1,6	1,6	1,1	1,2	1,0	1,5	6,6
5.Kotabaru	1,5	1,4	1,0	0,8	-	1,1	1,0	0,9	1,3	1,6	1,9	8,2
6.Lontarbaru	1,7	1,5	1,9	1,6	1,1	-	0,8	1,9	2,3	2,6	3,0	8,5
7.Kagungan	1,8	2,1	1,9	1,6	1,0	0,8	-	1,5	1,8	2,1	2,4	7,7
8 Lopang	1,9	1,5	1,6	1,1	0,9	1,9	1,5	-	0,8	1,5	1,8	7,2
9.Unyur	2,5	2,4	1,7	1,2	1,3	2,3	1,8	0,8	-	1,4	1,7	7,0
10.Kaligandu	2,8	2,8	1,0	1,0	1,6	2,6	2,1	1,5	1,4	-	0,4	5,2
11.Terondol	3,1	4,0	1,4	1,5	1,9	3,0	2,4	1,8	1,7	0,4	-	4,9
12.Sukawana	8,8	7,0	5,6	6,6	8,2	8,5	7,7	7,2	7,0	5,2	4,9	-

Sumber : Kecamatan Serang

BAB II PEMERINTAHAN



Tabel 2.1 Pembagian Wilayah Administrasi Desa/Kelurahan di Kecamatan Serang Tahun 2017

Desa/Kelurahan	Lingkungan	RW	RT
(1)	(2)	(3)	(4)
1. Serang	25	27	118
2. Cipare	21	28	142
3. Sumurpecung	24	21	87
4. Cimuncang	22	21	88
5. Kotabaru	6	24	77
6. Lontarbaru	13	19	79
7. Kagungan	11	12	57
8. Lopang	11	12	54
9. Unyur	26	13	34
10. Kaligandu	19	6	30
11. Terondol	5	6	28
12. Sukawana	7	7	9
Kecamatan Serang	190	196	803

Sumber : Kecamatan Serang

Tabel 2.2 Status Pemerintahan Desa/Kelurahan di Kecamatan Serang Tahun 2017

Desa/Kelurahan	Status Pemerintahan	Ibukota
(1)	(2)	(3)
1. Serang	Kelurahan	Jl. Empat Lima
2. Cipare	Kelurahan	Jl. KH. Khotib
3. Sumurpecung	Kelurahan	Jl. Bhayangkara
4. Cimuncang	Kelurahan	Jl. Garuda
5. Kotabaru	Kelurahan	Jl. Nunung Bakri No. 147
6. Lontarbaru	Kelurahan	Jl. Raya Taktakan No. 24
7. Kagungan	Kelurahan	Jl. Jiwantaka II No. 2
8. Lopang	Kelurahan	Jl. Raya Banten
9. Unyur	Kelurahan	Jl. TB. Husni
10. Kaligandu	Kelurahan	Jl. Warung Jaud No. 49
11. Terondol	Kelurahan	Jl. Warung Jaud
12. Sukawana	Kelurahan	Ling. Kebanyakan RT 03/01

Sumber : Kecamatan Serang

Tabel 2.3 Fasilitas Pemerintahan Desa/Kelurahan dan Badan Perwakilan Desa/Dewan Kelurahan di Kecamatan Serang Tahun 2017

Desa/Kelurahan	Kantor Desa/ Kelurahan	Balai Desa	BPD/DK
(1)	(2)	(3)	(4)
1. Serang	01	01	-
2. Cipare	01	01	-
3. Sumurpecung	01	01	-
4. Cimuncang	01	01	-
5. Kotabaru	01	01	-
6. Lontarbaru	01	01	-
7. Kagungan	01	01	-
8. Lopang	01	01	-
9. Unyur	01	01	-
10. Kaligandu	01	01	-
11. Terondol	01	01	-
12. Sukawana	01	01	-

Sumber : Kecamatan Serang

Tabel 2.4 Kategori Desa/Kelurahan Menurut Tingkat Perkembangan di Kecamatan Serang Tahun 2017

Desa/Kelurahan	Swadaya	Swakarsa	Swasembada
(1)	(2)	(3)	(4)
1. Serang	-	-	01
2. Cipare	-	-	01
3. Sumurpecung	-	-	01
4. Cimuncang	-	-	01
5. Kotabaru	-	-	01
6. Lontarbaru	-	-	01
7. Kagungan	-	-	01
8. Lopang	-	-	01
9. Unyur	-	-	01
10. Kaligandu	-	-	01
11. Terondol	-	-	01
12. Sukawana	-	-	01
Kecamatan Serang	-	-	12

Sumber : Kecamatan Serang

Tabel 2.5 Target dan Realisasi Pajak Bumi dan Bangunan (PBB) di Kecamatan Serang Tahun 2012

No	Kelurahan	POKOK KETETAPAN			REALISASI SPT TAHUN 2016		
		SPPT	Sebelum	Setelah	s/d	Terhutang	%
		2012	Perubahan	Perubahan	Minggu ini	(Rp)	
			(Rp)	(Rp)	(Rp)		
1.	Serang	6.991	281.338.231	281.338.231	186.662.989	94.675.242	66,35
2.	Cipare	4.156	160.144.758	160.144.758	115.271.280	44.873.478	71,98
3.	Sumur Pecung	3.246	155.023.125	155.032.125	119.310.297	35.721.828	76,96
4.	Cimuncang	6.468	230.723.015	230.723.015	94.520.631	136.202.384	40,97
5.	Kota Baru	1.074	44.417.898	44.417.898	24.756.682	19.661.216	55,74
6.	Lontar Baru	1.149	55.021.632	55.021.632	33.177.564	21.844.068	60,30
7.	Kagungan	2.799	91.895.190	91.895.190	64.801.500	27.093.690	70,52
8.	Lopang	3.120	115.515.036	115.515.036	91.628.157	23.886.879	79,32
9.	Unyur	8.791	316.915.131	316.915.131	191.318.575	125.596.556	60,37
10.	Kaligandu	4.661	117.682.643	117.682.643	100.224.713	17.457.930	85,17
11.	Terondol	2.016	44.651.965	44.651.965	27.154.653	17.497.312	60,81
12.	Sukawana	1.598	22.025.242	22.025.242	22.025.242	-	100,00
2012		46.069	1.635.353.866	1.635.362.866	1.070.852.283	564.510.583	65,48
2011		46.256	1.591.377.946	1.591.377.946	924.471.614	666.906.332	58,09

Sumber : Kecamatan Serang

BAB III KEPENDUDUKAN



Tabel 3.1 Jumlah Penduduk Menurut Jenis Kelamin di Kecamatan Serang Tahun 2017

Desa/Kelurahan	Laki-laki	Perempuan	Total
(1)	(2)	(3)	(4)
1. Serang	14 294	14 565	28 859
2. Cipare	14 457	13 928	28 385
3. Sumurpecung	11 612	11 474	23 086
4. Cimuncang	14 014	13 553	27 567
5. Kotabaru	3 966	3 295	7 261
6. Lontarbaru	5 001	4 663	9 664
7. Kagungan	7 643	7 141	14 784
8. Lopang	8 092	7 711	15 803
9. Unyur	19 369	19 007	38 376
10. Kaligandu	10 119	9 836	19 955
11. Terondol	4 221	3 894	8 115
12. Sukawana	2 637	2 225	4 862
Kecamatan Serang	115 425	111 292	226 717

Sumber : BPS Kota Serang

Tabel 3.2 Penduduk Menurut Kelompok Umur di Kecamatan Serang Tahun 2017

Kelompok Umur (Tahun)	Laki-laki	Perempuan	Total
(1)	(2)	(3)	(4)
0 – 4	11 050	10 803	21 853
5 – 9	11 154	10 584	21 738
10 – 14	10 210	9 710	19 920
15 – 19	10 265	10 130	20 395
20 – 24	10 761	10 170	20 931
25 – 29	10 069	9 270	19 339
30 – 34	9 605	9 298	18 903
35 – 39	9 275	9 675	18 950
40 – 44	9 170	8 874	18 044
45 – 49	7 746	7 160	14 906
50 – 54	6 127	5 405	11 532
55 – 59	4 449	4 181	8 630
60 – 64	2 574	2 408	4 982
65 – 69	1 540	1 637	3 177
70 - 74	868	1 009	1 877
75 +	562	978	1 540
2017	115 425	111 292	226 717
2016	114 426	110 231	224 657


Sumber : BPS Kota Serang

Tabel 3.3 Kepadatan Penduduk dan Mata Pencaharian Sebagian Besar Penduduk di Kecamatan Serang Tahun 2017

Desa/Kelurahan	Kepadatan Penduduk Per Km²	Mata Pencaharian
(1)	(4)	(5)
1. Serang	5 889,59	Buruh Industri
2. Cipare	22 350,39	Buruh Industri
3. Sumurpecung	7 081,60	Perdagangan
4. Cimuncang	17 900,65	Perdagangan
5. Kotabaru	11 345,31	Perdagangan
6. Lontarbaru	9 664,00	Buruh Industri
7. Kagungan	11 640,94	Perdagangan
8. Lopang	13 506,84	Perdagangan
9. Unyur	8 741,69	Perdagangan
10. Kaligandu	6 952,96	Jasa Angkutan
11. Terondol	4 508,33	Buruh Industri
12. Sukawana	2 746,87	Industri (Konveksi)
Kecamatan Serang	8 760,32	-

Sumber : Kecamatan Serang dan BPS Kota Serang

BAB IV SOSIAL



**Tabel 4.1.1. Jumlah Sekolah, Guru dan Murid TK
di Kecamatan Serang Tahun 2016**

Desa/Kelurahan	Sekolah		Guru	Murid
	Negeri	Swasta		
(1)	(2)	(3)	(4)	(5)
1. Serang	-	15	75	547
2. Cipare	-	9	48	421
3. Sumurpecung	-	7	26	211
4. Cimuncang	-	6	23	175
5. Kotabaru	-	6	29	301
6. Lontarbaru	-	4	18	207
7. Kagungan	-	1	5	39
8. Lopang	-	4	15	147
9. Unyur	1	6	36	322
10. Kaligandu	-	5	15	145
11. Terondol	-	-	-	-
12. Sukawana	-	-	-	-
2016	1	63	2 515	290
2015	1	43	259	2 134

Sumber : KCD Pendidikan Kecamatan Serang

**Tabel 4.1.2. Jumlah Sekolah, Guru dan Murid SD
di Kecamatan Serang Tahun 2017**

Desa/Kelurahan	Sekolah		Guru	Murid
	Negeri	Swasta		
(1)	(2)	(3)	(4)	(5)
1. Serang	8	5	333	4 791
2. Cipare	10	2	198	3 010
3. Sumurpecung	8		144	3 055
4. Cimuncang	4		68	1 975
5. Kotabaru	9	2	215	3 788
6. Lontarbaru	4		42	669
7. Kagungan	7		78	1 627
8. Lopang	9	2	261	4 315
9. Unyur	6		115	3 281
10. Kaligandu	4	1	101	2 177
11. Terondol	2		34	1011
12. Sukawana	2		23	654
2017	73	12	1 612	30 353
2016	75	11	1 585	30 882

Sumber : KCD Pendidikan Kecamatan Serang

**Tabel 4.1.3. Jumlah Sekolah, Guru dan Murid SLTP
di Kecamatan Serang Tahun 2016**

Desa/Kelurahan	Sekolah		Guru	Murid
	Negeri	Swasta		
(1)	(2)	(3)	(4)	(5)
1. Serang	-	6	69	948
2. Cipare	2	4	88	1 177
3. Sumurpecung	1	2	70	1 317
4. Cimuncang	1	2	70	1 258
5. Kotabaru	1	2	82	1 566
6. Lontarbaru	2	4	140	2 389
7. Kagungan	-	1	16	64
8. Lopang	1	2	55	1 047
9. Unyur	1	-	34	770
10. Kaligandu	-	-	-	-
11. Terondol	1	-	36	890
12. Sukawana	-	-	-	-
2016	10	23	660	11 424
2015	9	18	620	11 077

Sumber : KCD Pendidikan Kecamatan Serang

**Tabel 4.1.4 Jumlah Sekolah, Guru dan Murid SMU/SMK
di Kecamatan Serang Tahun 2016**

Desa/Kelurahan	Sekolah		Guru	Murid
	Negeri	Swasta		
(1)	(2)	(3)	(4)	(5)
1. Serang	-	7	228	3 291
2. Cipare		6	70	4 967
3. Sumurpecung	2	3	105	1 313
4. Cimuncang	1	3	132	1 624
5. Kotabaru	-	1	23	252
6. Lontarbaru	-	7	196	1 786
7. Kagungan	-	1	29	267
8. Lopang	-	1	36	287
9. Unyur	-	2	32	262
10. Kaligandu	1	1	111	1 184
11. Terondol	-	1	27	252
12. Sukawana	-	-	-	-
2016	4	33	989	15 485
2015	4	31	834	13 683

Sumber : KCD Pendidikan Kecamatan Serang

Tabel 4.1.5 Jumlah Perguruan Tinggi/Akademi, Dosen dan Mahasiswa di Kecamatan Serang Tahun 2016

Desa/Kelurahan	Perguruan Tinggi/Akademi		Dosen	Mahasiswa
	Negeri	Swasta		
(1)	(2)	(3)	(4)	(5)
1. Serang	1	2	72	1 122
2. Cipare	-	1	120	2 475
3. Sumurpecung	1	4	301	8 038
4. Cimuncang	-	1	102	1 453
5. Kotabaru	-	-	-	-
6. Lontarbaru	-	4	196	2 130
7. Kagungan	-	-	-	-
8. Lopang	-	-	-	-
9. Unyur	-	-	-	-
10. Kaligandu	-	1	31	459
11. Terondol	-	-	-	-
12. Sukawana	-	-	-	-
Kecamatan Serang	3	12	822	15 677

Sumber : Masing-masing Perguruan Tinggi/Akademi

Tabel 4.1.6 Jumlah Guru dan Murid Menurut Kelompok Belajar Pada Program Kejar Paket A, B, C di Kecamatan Serang Tahun 2014

Desa/ Kelurahan	Kejar Paket A		Kejar Paket B		Kejar Paket C	
	Guru	Murid	Guru	Murid	Guru	Murid
(1)	(2)	(3)	(4)	(5)	(6)	(7)
1. Serang	-	-	-	-	-	-
2. Cipare	-	-	-	-	-	-
3. Sumurpecung	-	-	-	-	9	115
4. Cimuncang	-	-	-	-	-	-
5. Kotabaru	-	-	-	-	-	-
6. Lontarbaru	-	-	-	-	-	-
7. Kagungan	-	-	-	-	-	-
8. Lopang	-	-	-	-	7	63
9. Unyur	-	-	12	80	-	-
10. Kaligandu	-	-	-	-	-	-
11. Terondol	6	20	9	90	-	-
12. Sukawana	-	-	-	-	-	-
Kecamatan Serang	6	20	21	170	16	178

Sumber : KCD Pendidikan Kecamatan Serang

Tabel 4.1.7 Jumlah Raudhatul Atfal, Guru dan Murid di Kecamatan Serang Tahun 2017

Desa/Kelurahan	Raudhatul Atfal	Guru¹	Murid²
(1)	(2)	(3)	(4)
1. Serang	3	17	156
2. Cipare	5	20	189
3. Sumurpecung	5	27	218
4. Cimuncang	2	22	158
5. Kotabaru	1	6	48
6. Lontarbaru	-	-	-
7. Kagungan	3	16	144
8. Lopang	1	5	42
9. Unyur	3	33	270
10. Kaligandu	5	25	150
11. Terondol	-	-	-
12. Sukawana	-	-	-
2017	28	171	1 375
2016	27	171	1 375

Catatan:¹ dan ² Jumlah guru dan murid menurut kelurahan menggunakan data tahun 2016

Sumber : Kementerian Agama Kota Serang

Tabel 4.1.8 Jumlah Madrasah Diniyah, Guru dan Murid di Kecamatan Serang Tahun 2014

Desa/Kelurahan	Madrasah Diniyah		Guru	Murid
	Negeri	Swasta		
(1)	(2)	(3)	(4)	(5)
1. Serang	-	10	82	1.091
2. Cipare	-	11	78	1.079
3. Sumurpecung	-	11	75	1.091
4. Cimuncang	-	6	39	434
5. Kotabaru	-	1	7	50
6. Lontarbaru	-	4	37	621
7. Kagungan	-	4	45	940
8. Lopang	-	4	35	595
9. Unyur	-	14	101	1.796
10. Kaligandu	-	5	25	376
11. Terondol	-	4	21	241
12. Sukawana	-	1	11	159
Kecamatan Serang	-	75	556	8.473

Sumber : Kementerian Agama Kota Serang

Tabel 4.1.9 Jumlah Madrasah Ibtida'iyah, Guru dan Murid di Kecamatan Serang Tahun 2017

Desa/Kelurahan	Madrasah Ibtida'iyah		Guru ¹	Murid ²
	Negeri	Swasta		
(1)	(2)	(3)	(4)	(5)
1. Serang	-	-	-	-
2. Cipare	-	-	-	-
3. Sumurpecung	-	-	-	-
4. Cimuncang	-	1
5. Kotabaru	-	-	-	-
6. Lontarbaru	-	-	-	-
7. Kagungan	-	-	-	-
8. Lopang	-	-	-	-
9. Unyur	-	-	-	-
10. Kaligandu	-	-	-	-
11. Terondol	-	1	11	122
12. Sukawana	-	-	-	-
2017	-	2	11	122
2016	-	1	11	122

Catatan:¹ dan ² Jumlah guru dan murid menurut kelurahan menggunakan data tahun 2016

Sumber : Kementerian Agama Kota Serang

Tabel 4.1.10 Jumlah Madrasah Tsanawiyah, Guru dan Murid di Kecamatan Serang Tahun 2017

Desa/Kelurahan	Madrasah Ibtida'iyah		Guru ¹	Murid ²
	Negeri	Swasta		
(1)	(2)	(3)	(4)	(5)
1. Serang	-	2	46	356
2. Cipare	-	1	16	91
3. Sumurpecung	-	1	58	945
4. Cimuncang	-	1	36	346
5. Kotabaru	-	-	-	-
6. Lontarbaru	-	1	15	77
7. Kagungan	-	1	11	54
8. Lopang	-	2	26	500
9. Unyur	-	3	37	182
10. Kaligandu	-	1	5	47
11. Terondol	-	1	8	149
12. Sukawana	-	2	32	326
2017	-	15	290	3 073
2016	-	15	290	3 073

Catatan:¹ dan ² Jumlah guru dan murid menurut kelurahan menggunakan data tahun 2016

Sumber : Kementerian Agama Kota Serang

Tabel 4.1.11 Jumlah Madrasah Aliyah, Guru dan Murid di Kecamatan Serang Tahun 2017

Desa/Kelurahan	Madrasah Aliyah		Guru ¹	Murid ²
	Negeri	Swasta		
(1)	(2)	(3)	(4)	(5)
1. Serang	1	1	76	1 303
2. Cipare	1	1	52	1 642
3. Sumurpecung	-	1	15	104
4. Cimuncang	-	1	8	57
5. Kotabaru	-	-	-	-
6. Lontarbaru	-	1	5	67
7. Kagungan	-	-	-	-
8. Lopang	-	-	-	-
9. Unyur	-	-	-	-
10. Kaligandu	-	-	-	-
11. Terondol	-	-	-	-
12. Sukawana	-	1	4	170
2017	2	6	160	3 343
2016	2	6	160	3 343

Catatan:¹ dan ² Jumlah guru dan murid menurut kelurahan menggunakan data tahun 2016

Sumber : Kementerian Agama Kota Serang

Tabel 4.1.12 Jumlah Pesantren, Kyai dan Santri di Kecamatan Serang Tahun 2014

Desa/Kelurahan	Pesantren	Kyai	Santri
(1)	(2)	(3)	(4)
1. Serang	8	83	920
2. Cipare	8	80	778
3. Sumurpecung	2	20	430
4. Cimuncang	1	62	468
5. Kotabaru	-	-	-
6. Lontarbaru	2	42	373
7. Kagungan	2	9	185
8. Lopang	2	11	50
9. Unyur	3	13	70
10. Kaligandu	2	23	95
11. Terondol	8	64	857
12. Sukawana	5	41	320
Kecamatan Serang	43	448	4.631

Sumber : Kementerian Agama Kota Serang

Tabel 4.2.1 Akses Sarana Kesehatan Puskesmas dan Rumah Bersalin di Kecamatan Serang Tahun 2017

Desa/Kelurahan	Puskesmas/Pustu		Rumah Bersalin	
	Jumlah	Jarak Terdekat Bagi yang Tdk Ada Puskesmas (Km)	Jumlah	Jarak Terdekat Bagi yang Tdk Ada Rumah Bersalin (Km)
(1)	(2)	(3)	(4)	(5)
1. Serang	1	-	1	2,0
2. Cipare	1	1,1	-	-
3. Sumurpecung	1	1,0	-	-
4. Cimuncang	1	-	5	1,0
5. Kotabaru	-	-	-	-
6. Lontarbaru	1	-	1	-
7. Kagungan	1	-	-	-
8. Lopang	-	1,0	1	1,0
9. Unyur	1	-	-	-
10. Kaligandu	-	2,0	11	1,0
11. Terondol	-	5,0	4	1,0
12. Sukawana	-	10,0	-	-
Kecamatan Serang	7	20,1	23	6,0

Sumber : Puskesmas Kecamatan Serang

Tabel 4.2.2 Jumlah Tenaga Kesehatan di Kecamatan Serang Tahun 2017

Desa/Kelurahan	Dokter Umum	Dokter Spesialis	Dokter Gigi	Bidan	Dukun Bayi	
					Terlatih	Tidak Terlatih
(1)	(2)	(3)	(4)	(5)	(6)	(7)
1. Serang	1	-	-	5	-	-
2. Cipare	8	2	7	3	-	-
3. Sumurpecung	10	1	1	6	-	-
4. Cimuncang	1	-	-	-	-	-
5. Kotabaru	-	1	2	-	-	-
6. Lontarbaru	3	-	1	2	-	-
7. Kagungan	1	-	2	4	-	-
8. Lopang	-	-	-	-	-	-
9. Unyur	1	-	-	10	11	-
10. Kaligandu	2	1	1	-	2	1
11. Terondol	-	-	-	-	3	-
12. Sukawana	-	-	-	-	-	-
Kecamatan Serang	27	5	14	30	16	1

Sumber : Puskesmas Kecamatan Serang

Tabel 4.2.3 Jumlah Pasien Menurut Jenis Penyakit di Puskesmas Kecamatan Serang Tahun 2017

Desa/Kelurahan	Puskesmas Serang Kota		Puskesmas Ciracas	
	Jumlah Pasien	Persentase (%)	Jumlah Pasien	Persentase (%)
(1)	(2)	(3)	(4)	(5)
1. Korela	-	0,00	0	0,00
2. Diare	505	3,47	399	11,36
3. Konjungtivitis	157	1,08	180	5,13
4. Demam Tifoid	300	2,06	45	1,28
5. Tb. Paru BTA+	43	0,30	21	0,60
6. Tb. Paru Klinis	535	3,68	35	1,00
7. Kusta PB	0	0,00	1	0,03
8. Kusta MB	3	0,01	1	0,03
9. Dermatitis	300	2,06	399	11,36
10. Karies Gigi	1 252	8,61	118	3,36
11. Tetanus	0	0,00	0	0,00
12. Polioomyelitis Akut	0	0,00	0	0,00
13. Campak	5	0,03	3	0,09
14. Hepatitis	1	0,01	0,	0,00
15. Rabies	0	0,00	17	0,48
16. DBD (DHF)	12	0,08	0	0,00
17. Demam	547	3,76	276	7,86
18. Infeksi Gonorho	8	0,05	1	0,03
19. ISPA	3 918	26,93	369	10,51
20. Anemia	548	3,77	0	0,00
21. Gastritis	609	4,19	416	11,85
22. Batuk	2 949	20,27	636	18,11
23. Hipertensi	2 856	19,63	595	16,94
24. Lain-lain	-	0,00	-	0,00
Kecamatan Serang	14548	100,00	3,512	100,00

Sumber : Puskesmas Kecamatan Serang

Tabel 4.2.3 Lanjutan

Desa/Kelurahan	Puskesmas Singandaru		Puskesmas Rau	
	Jumlah Pasien	Persentase (%)	Jumlah Pasien	Persentase (%)
(1)	(2)	(3)	(4)	(5)
1. Korela	-	0,00	0	0,00
2. Diare	934	6,81	522	3,77
3. Konjungtivitis	173	1,26	70	0,51
4. Demam Tifoid	74	0,54	0	0,00
5. Tb. Paru BTA+	40	0,29	31	0,22
6. Tb. Paru Klinis	-	0,00	0	0,00
7. Kusta PB	-	0,00	3	0,02
8. Kusta MB	5	0,04	6	0,04
9. Dermatitis	-	0,00	1 878	13,55
10. Karies Gigi	2 298	16,77	0	0,00
11. Tetanus	-	0,00	0	0,00
12. Polioomyelitis Akut	-	0,00	0	0,00
13. Campak	23	0,17	9	0,06
14. Hepatitis	-	0,00	0	0,00
15. Rabies	-	0,00	0	0,00
16. DBD (DHF)	73	0,53	22	0,16
17. Demam	1 353	9,87	1 310	9,45
18. Infeksi Gonorho	-	0,00	0	0,00
19. ISPA	4 965	36,23	2 861	20,64
20. Anemia	-	0,00	0	0,00
21. Gastritis	1 577	11,51	2 688	19,39
22. Batuk	1 009	7,36	2 286	16,49
23. Hipertensi	1 182	8,62	2175	15,69
24. Lain-lain	-	0,00	0	0,00
Kecamatan Serang	13 706	100,00	13,861	100

Sumber : Puskesmas Kecamatan Serang

Tabel 4.2.3 Lanjutan

Desa/Kelurahan	Puskesmas Unyur	
	Jumlah Pasien	Persentase (%)
(1)	(2)	(3)
1. Korela	-	0,00
2. Diare	1 018	8,52
3. Konjungtivitis	104	0,87
4. Demam Tifoid	20	0,17
5. Tb. Paru BTA+	57	0,48
6. Tb. Paru Klinis	-	0,00
7. Kusta PB	-	0,00
8. Kusta MB	2	0,02
9. Dermatitis	1 510	12,64
10. Karies Gigi	-	0,00
11. Tetanus	1	0,01
12. Polioomyelitis Akut	-	0,00
13. Campak	42	0,35
14. Hepatitis	-	0,00
15. Rabies	-	0,00
16. DBD (DHF)	22	0,18
17. Demam	745	6,24
18. Infeksi Gonorho	-	0,00
19. ISPA	-	0,00
20. Anemia	1 286	10,77
21. Gastritis	418	3,50
22. Batuk	1 205	10,09
23. Hipertensi	1 271	10,64
24. Lain-lain	-	0,00
Kecamatan Serang	11 943	100,00

Sumber : Puskesmas Kecamatan Serang

**Tabel 4.2.4 Jumlah Sarana Pelayanan KB
di Kecamatan Serang Tahun 2016**

Desa/Kelurahan	KKB	PKBRS	Pos KB	Posyandu
(1)	(2)	(3)	(4)	(5)
1. Serang	2	-	1	30
2. Cipare	4	1	1	21
3. Sumurpecung	1	-	1	21
4. Cimuncang	2	-	1	21
5. Kotabaru	2	-	1	8
6. Lontarbaru	1	-	1	11
7. Kagungan	1	-	1	11
8. Lopang	2	-	1	12
9. Unyur	2	-	1	24
10. Kaligandu	-	-	1	16
11. Terondol	-	-	1	5
12. Sukawana	-	-	1	7
2016	17	1	12	195

Sumber : Pengawas PLKB Kecamatan Serang

Tabel 4.2.5 Jumlah Akseptor KB dan Pencapaian Target Akseptor Baru di Kecamatan Serang Tahun 2016

Desa/ Kelurahan	Aksesor KB	Aksesor Baru		
		Target	Realisasi	Persentase
(1)	(2)	(3)	(4)	(5)
1. Serang	2 195	-	-	-
2. Cipare	2 294	-	-	-
3. Sumurpecung	2 031	-	-	-
4. Cimuncang	2 196	-	-	-
5. Kotabaru	724	-	-	-
6. Lontarbaru	2 196	-	-	-
7. Kagungan	1 205	-	-	-
8. Lopang	1 434	-	-	-
9. Unyur	3 194	-	-	-
10. Kaligandu	1 898	-	-	-
11. Terondol	784	-	-	-
12. Sukawana	501	-	-	-
2016	19 381			

Sumber : Pengawas PLKB Kecamatan Serang

Tabel 4.2.6 Jumlah Akseptor KB Menurut Alat/Cara Kontrasepsi yang Digunakan di Kecamatan Serang Tahun 2016

Desa/ Kelurahan	IUD	MOP	MOW	Implant
(1)	(2)	(3)	(4)	(5)
1. Serang	489	8	134	58
2. Cipare	409	4	179	57
3. Sumurpecung	573	6	69	55
4. Cimuncang	426	13	111	77
5. Kotabaru	90	3	18	19
6. Lontarbaru	144	3	45	39
7. Kagungan	163	6	58	44
8. Lopang	291	4	62	42
9. Unyur	731	8	113	111
10. Kaligandu	427	8	122	75
11. Terondol	87	3	27	33
12. Sukawana	5	1	10	10
2016	3 835	67	948	620
2015	3 746	67	928	583

Sumber : Pengawas PLKB Kecamatan Serang

Tabel 4.2.6 (Lanjutan)

Desa/ Kelurahan	Suntik	Pil	Kondom	Jumlah
(1)	(6)	(7)	(8)	(9)
1. Serang	942	512	52	2 195
2. Cipare	1 036	550	59	2 294
3. Sumurpecung	797	486	45	2 031
4. Cimuncang	1 038	486	45	2 196
5. Kotabaru	287	259	48	724
6. Lontarbaru	383	269	42	925
7. Kagungan	526	380	28	1 205
8. Lopang	579	415	41	1 434
9. Unyur	1 384	752	95	3 194
10. Kaligandu	760	457	49	1 898
11. Terondol	281	318	35	784
12. Sukawana	350	115	10	501
2016	8 363	4 999	549	19 381
2015	10 374	6.087	589	22 374

Sumber : Pengawas PLKB Kecamatan Serang

Tabel 4.2.7 Jumlah Keluarga Menurut Tahapan Keluarga Sejahtera di Kecamatan Serang Tahun 2016

Desa/Kelurahan	Pra KS	KS I	KS II
(1)	(2)	(3)	(4)
1. Serang	520	3 245	1467
2. Cipare	648	3 306	776
3. Sumurpecung	494	2 808	913
4. Cimuncang	129	1 181	203
5. Kotabaru	444	2 059	765
6. Lontarbaru	854	2 485	606
7. Kagungan	1 260	4 504	2 248
8. Lopang	154	593	185
9. Unyur	262	1 129	478
10. Kaligandu	341	2 599	791
11. Terondol	283	1 113	361
12. Sukawana	461	2 038	557
Kecamatan Serang	5 850	27 060	9 350

Sumber : Pengawas PLKB Kecamatan Serang

**Tabel 4.3.1 Jumlah Angka Nikah di Kecamatan Serang
Selama Tahun 2017**

Desa/Kelurahan	Jumlah Angka Nikah
(1)	(2)
1. Serang	122
2. Cipare	235
3. Sumurpecung	165
4. Cimuncang	193
5. Kotabaru	51
6. Lontarbaru	58
7. Kagungan	113
8. Lopang	144
9. Unyur	283
10. Kaligandu	162
11. Terondol	78
12. Sukawana	57
2017	1 661
2016	1 608

Sumber : Kantor KUA Kecamatan Serang

Tabel 4.3.2 Banyaknya Pemeluk Agama di Kecamatan Serang Tahun 2016

Desa/Kelurahan	Islam	Katolik	Pro- testan	Hindu	Budha	Jumlah
(1)	(2)	(3)	(4)	(5)	(6)	(7)
1. Serang	20 884	1 695	1 789	105	72	24 545
2. Cipare	27 612	43	53	25	-	27 733
3. Sumurpecung	19 829	389	388	58	84	20 748
4. Cimuncang	23 792	491	449	15	161	24 908
5. Kotabaru	5 011	799	1 893	15	560	8 278
6. Lontarbaru	8 340	195	225	-	286	9 046
7. Kagungan	13 630	14	18	-	10	13 672
8. Lopang	13 100	148	102	9	230	13 589
9. Unyur	28 325	248	375	87	88	29 123
10. Kaligandu	14 376	252	271	17	87	15 003
11. Terondol	6 217	-	4	-	-	6 221
12. Sukawana	5 074	-	-	-	-	5 074
2016	186 190	4 274	5 567	331	1 578	197 940

Sumber : Kantor KUA Kecamatan Serang

Tabel 4.3.3 Banyaknya Tempat Peribadatan di Kecamatan Serang Tahun 2017

Desa/ Kelurahan	Masjid/ Langgar/ Musholla	Gereja		Pura	Vihara
		Katolik	Protestan		
(1)	(2)	(3)	(4)	(5)	(6)
1. Serang	66	-	-	-	-
2. Cipare	74	-	-	-	-
3. Sumurpecung	81	-	-	-	-
4. Cimuncang	58	1	2	-	-
5. Kotabaru	29	-	2	1	3
6. Lontarbaru	21	-	-	-	-
7. Kagungan	29	-	-	-	-
8. Lopang	37	-	-	-	1
9. Unyur	55	-	-	-	-
10. Kaligandu	6	-	-	-	-
11. Terondol	21	-	-	-	-
12. Sukawana	15	-	-	-	-
Kecamatan Serang	492	1	4	1	4

Sumber : Kantor KUA Kecamatan Serang

Tabel 4.3.4 Jumlah Panti Asuhan dan Anak Asuh di Kecamatan Serang Tahun 2016

Desa/Kelurahan	Panti Asuhan	Jumlah Anak Asuh
(1)	(2)	(3)
1. Serang	-	-
2. Cipare	-	-
3. Sumurpecung	-	-
4. Cimuncang	1	87
5. Kotabaru	-	-
6. Lontarbaru	-	-
7. Kagungan	-	-
8. Lopang	1	69
9. Unyur	1	40
10. Kaligandu	-	-
11. Terondol	-	-
12. Sukawana	-	-
Kecamatan Serang	3	196

Sumber : Kecamatan Serang

Tabel 4.3.5 Jumlah Karang Taruna Menurut Tingkat Perkembangannya di Kecamatan Serang Tahun 2016

Desa/ Kelurahan	Tumbuh	Berkembang	Maju	Percontohan
(1)	(2)	(3)	(4)	(5)
1. Serang	01	-	-	-
2. Cipare	01	-	-	-
3. Sumurpecung	01	-	-	-
4. Cimuncang	01	-	-	-
5. Kotabaru	01	-	-	-
6. Lontarbaru	01	-	-	-
7. Kagungan	01	-	-	-
8. Lopang	01	-	-	-
9. Unyur	01	-	-	-
10. Kaligandu	01	-	-	-
11. Terondol	01	-	-	-
12. Sukawana	01	-	-	-
Kecamatan Serang	12	-	-	-

Sumber : Kecamatan Serang

BAB V PERTANIAN



Tabel 5.1 Luas Lahan Sawah dan Bukan Sawah di Kecamatan Serang Tahun 2016

Jenis Lahan	Luas Lahan (Ha)	Prosentase (%)
(1)	(2)	(3)
Lahan Sawah	512	16,45
a. Irigasi Teknis	-	-
b. Irigasi Setengah Teknis	107	3,44
c. Irigasi Non Teknis	198	6,36
d. Tadah Hujan	207	6,65
e. Pasang surut, Polder, Rembesan dan rawa	-	-
Lahan Kering	2 602	83,55
Ladang, huma, tegal dan kebun	120	3,85
Perkebunan	-	-
Pekarangan, lahan bangunan dan halaman	2 357	75,69
Lainnya	125	4,01
Lahan tidur	-	-
Kecamatan Serang	3 114	100,00

Sumber : UPT Pertanian Kecamatan Serang

Tabel 5.2 Luas Panen dan Produksi Tanaman Padi dan Palawija di Kecamatan Serang Tahun 2017

Jenis Tanaman	Luas Panen (Ha)	Produksi (Ton)	Produktivitas (Ton/Ha)
(1)	(2)	(3)	(4)
1. Padi			
a. Padi sawah	527,20	2 989,22	5,67
b. Padi ladang	-	-	-
2. Palawija			
a. Jagung	-	-	-
b. Ubi kayu	-	-	-
c. Ubi jalar	-	-	-
d. Kacang tanah	-	-	-
e. Kacang kedelai	-	-	-
f. Kacang hijau	-	-	-

Sumber : BPS Kota Serang

**Tabel 5.3 Luas Areal Tanaman dan Produksi Sayuran
di Kecamatan Serang Tahun 2017**

Jenis Tanaman	Luas Tanam (Ha)	Luas Panen (Ha)	Produksi (Kw)
(1)	(2)	(3)	(4)
Bawang merah	-	-	-
Bawang putih	-	-	-
Daun bawang	-	-	-
Kentang	-	-	-
Kubis/kol	-	-	-
Sawi/Petsai	-	-	-
Wortel	-	-	-
Lobak	-	-	-
Kacang panjang	17	6	300
Kacang merah	-	-	-
Cabe merah	6	-	-
Cabe rawit	-	-	-
Jamur	-	-	-
Tomat	-	-	-
Terung	-	-	-
Buncis	-	-	-
Ketimun	18	10	735
Labu siam	-	-	-
Kangkung	-	-	-
Bayam	-	-	-

Sumber : BPS Kota Serang

Tabel 5.4 Jumlah Pohon dan Produksi Buah-buahan di Kecamatan Serang Tahun 2017

Jenis Tanaman	Jumlah Pohon		Produksi (Kw)
	Seluruhnya	Menghasilkan	
(1)	(2)	(3)	(4)
Alpukat	-	-	-
Belimbing	-	221	328
Duku/langsat	-	-	-
Durian	-	-	-
Jambu biji	-	134	143
Jambu air	-	395	331
Jeruk Siam/Kepron	-	-	-
Mangga	-	4 307	9 669
Manggis	-	-	-
Nanas	-	-	-
Pepaya	-	356	342
Pisang ¹	-	267	258
Rambutan	-	-	-
Salak	-	-	-
Sawo	-	208	329
Sirsak	-	67	40
Sukun	-	-	-
Markisa	-	-	-

Catatan : ¹ Satuan dalam rumpun

Sumber : BPS Kota Serang

Tabel 5.5 Luas Areal dan Produksi Perkebunan Rakyat di Kecamatan Serang Tahun 2017

Jenis Tanaman	Luas Tanaman (Ha)	Produksi (Ton)	Bentuk Produksi
(1)	(2)	(3)	(4)
1. Karet	-	-	-
2. Kopi	-	-	-
3. Kelapa	-	-	-
4. Cengkeh	-	-	-
5. Lada	-	-	-
6. Kapuk	-	-	-
7. Kakao	-	-	-
8. Panili	-	-	-
9. Pala	-	-	-
10. Melinjo	-	-	-
11. Jambu Mete	-	-	-
12. Kemiri	-	-	-
13. Jahe	-	-	-
14. Kunyit	-	-	-
15. Kencur	-	-	-
16. Kapolaga	-	-	-
17. Lengkuas	-	-	-
18. Lempuyang	-	-	-
19. Temulawak	-	-	-

Sumber : BPS Kota Serang

Tabel 5.6 Populasi dan Produksi Ternak di Kecamatan Serang Tahun 2016

Jenis Ternak	Populasi (Ekor)	Produksi (Ekor)
(1)	(2)	(3)
Sapi potong	6	-
Sapi perah	1	-
Kerbau	230	-
Kambing	2 177	-
Domba	2 757	-
Ayam buras	7 186	-
Ayam ras petelur	-	-
Ayam ras pedaging	15 572	-
Itik / manila	976	-

Sumber : UPT Pertanian Kecamatan Serang

BAB VI INDUSTRI



Tabel 6.1 Jumlah Industri Besar/Sedang dan Tenaga Kerja di Kecamatan Serang Tahun 2016

Desa/ Kelurahan	Industri Besar		Industri Sedang	
	Perusahaan	Tenaga Kerja	Perusahaan	Tenaga Kerja
(1)	(2)	(3)	(4)	(5)
1. Serang	-	-	-	-
2. Cipare	-	-	-	-
3. Sumurpecung	-	-	1	92
4. Cimuncang	-	-	-	-
5. Kotabaru	-	-	-	-
6. Lontarbaru	-	-	-	-
7. Kagungan	-	-	-	-
8. Lopang	-	-	-	-
9. Unyur	1	183	-	-
10. Kaligandu	-	-	3	126
11. Terondol	-	-	1	35
12. Sukawana	-	-	-	-
Kecamatan Serang	1	183	5	253

Sumber : BPS Kota Serang

Tabel 6.2 Jumlah Industri Besar/Sedang Menurut Golongan Besar Industri di Kecamatan Serang Tahun 2016

Golongan Besar Industri	Industri Besar		Industri Sedang	
	Perusahaan	Tenaga Kerja	Perusahaan	Tenaga Kerja
(1)	(2)	(3)	(4)	(5)
1. Makanan, minuman dan Rokok	1	183	3	126
2. Tekstil, pakaian jadi dan Kulit	-	-	2	127
3. Kayu dan barang dari kayu, termasuk alat dari kayu	-	-	-	-
4. Kertas, barang dari kertas, percetakan dan penerbitan	-	-	-	-
5. Kimia, barang dari kimia, minyak bumi, batu bara, karet dan barang dari plastik	-	-	-	-
6. Barang galian bukan logam kecuali minyak bumi	-	-	-	-
7. Logam dasar	-	-	-	-
8. Barang dari logam, mesin dan peralatan	-	-	-	-
9. Pengolahan lainnya	-	-	-	-
Kecamatan Serang	1	183	5	253

Sumber : BPS Kota Serang

BAB VII

JASA AKOMODASI DAN SARANA OLAH RAGA



Tabel 7.1 Hotel/Jasa Akomodasi dan Klasifikasi di Kecamatan Serang Tahun 2017

Nama Hotel/Jasa Akomodasi	Alamat	Klasifikasi
(1)	(2)	(3)
HOTEL LEDIAN	Jl. Jend. Sudirman No. 88 Sumur Pecung – Serang	Bintang 4
HOTEL ABADI	Jl. Jend. Sudirman No. 36 Sumur Pecung – Serang	Bintang 1
HOTEL MAHADRIA	Jl. Ki Mas Jong No. 12 Kota Baru - Serang	Bintang 1
HOTEL AMARIS SERANG	Jl. Maulana Yusuf No. 11A - Serang	Bintang 2
HOTEL TAMAN SARI	Jl. SA Tirtayasa No. 112 Cimuncang – Serang	Melati 3
HOTEL WISATA BARU	Jl. Maulana Yusuf No. 16 Cimuncang – Serang	Melati 3
HOTEL ROYAL	Jl. SA Tirtayasa No. 104 Cimuncang – Serang	Melati 2
HOTEL PANGESTU	Jl. A. Yani No. 51 Cipare – Serang	Melati 2
HOTEL HIKMAH	Jl. Raya Serang – Cilegon No. 27 Lontar Baru –	Melati 2
PENGINAPAN ANUGRAH	Jl. SA Tirtayasa No. 203 Cimuncang – Serang	Melati 1
PENGINAPAN SURABAYA	Jl. Mayor Syafe'i No. 59 Kota Baru – Serang	Melati 1
PENGINAPAN BINTANG SEMESTA	Jl. Ki Tapa No. 65 Kota Baru – Serang	Melati 1
PENGINAPAN SRIKANDI	Jl. SA Tirtayasa No. 102 Cimuncang – Serang	Melati 1

Lanjutan Tabel 7.1

Nama Hotel/Jasa Akomodasi	Alamat	Klasifikasi
(1)	(2)	(3)
PENGINAPAN SURYA	Jl. Juhdi No. 11 Kel. Kota Baru -Serang	Melati 2
HOTEL D'GRIA	Jl. Yusuf Martadilaga No. 17	Melati 3
HOTEL FLAMENGGO	Jl. Raya Cilegon No. 1 Kependean	Melati 3
HOTEL RATU BIDADARA	Jl. KH Abdul Hadi No. 66	Bintang 4
WISMA PKPRI	Jl. Cigabus Pasar Rau	Standar

Sumber : Kecamatan Serang

Tabel 7.2 Banyaknya Sarana Olahraga di Kecamatan Serang Tahun 2016

Desa/Kelurahan	Lapangan Sepak Bola	Lapangan Bola Voli	Lapangan Bulu Tangkis	Lapangan Tenis Meja
(1)	(2)	(3)	(4)	(5)
1. Serang	1	1	1	4
2. Cipare	-	2	3	2
3. Sumurpecung	1	2	2	1
4. Cimuncang	-	2	4	3
5. Kotabaru	-	3	4	2
6. Lontarbaru	1	3	5	4
7. Kagungan	1	3	4	2
8. Lopang	2	2	4	2
9. Unyur	2	4	7	2
10. Kaligandu	0	2	4	1
11. Terondol	2	1	1	1
12. Sukawana	1	2	3	-
Kecamatan Serang	11	27	42	24

Sumber : Kecamatan Serang

BAB VIII

HARGA-HARGA



Tabel 8. Daftar Harga Barang-barang Kebutuhan Pokok Selama Tahun 2017

Nama Barang	Jenis Barang / Merk / Kualitas	Satuan	Harga Barang / Bulan					
			Jan	Feb	Maret	April	Mei	Juni
(1)	(2)	(3)	(4)	(5)	(6)	(7)	(8)	(9)
Beras	Tertimbang	KG	9 727	9 825	9 647	9 503	9 554	9 695
Minyak Goreng	Bimoli (1liter)	Ltr	15 241	14 748	15 235	15 318	15 742	15 649
	Tropical (1liter)	Ltr	14 867	14 233	14 630	15 070	15 211	15 348
	Minyak Curah	Ltr	-	-	-	-	-	-
Gula Pasir	SHS 1 / Lokal	KG	14 017	14 000	13 771	13 667	13 583	13 417
Daging Ayam	Tanpa Jeroan	KG	35 336	32 747	31 896	34 240	34 824	34 299
Daging Sapi	Bistik	KG	120 000	120 000	120 000	120 000	120 000	120 000
	Kualitas Biasa	KG	118 850	118 721	106 444	107 817	114 617	114 424
Telur Ayam Ras	Besar	KG	21 842	19 812	18 827	19 181	20 845	20 846
Bawang Merah	Bersih Besar	KG	40 292	41 875	45 379	38 700	37 327	39 634
	Bersih Sedang	KG	42 082	41 576	34 833	27 667	27 733	29 417
Cabe Merah	TW, Sedang Segar	KG	88 275	85 845	77 523	75 300	64 900	68 528
	Keriting, Sedang Segar	KG	88 562	82 819	71 528	56 300	50 800	49 098
Semen	Tertimbang	Zak	-	-	-	-	-	-
	Tiga Roda (50) KG	Zak	58 950	58 563	58 438	58 125	58 150	58 000
	Holcim (50) KG	Zak	57 840	57 650	57 550	57 300	57 160	57 080
	Bosowa (50) KG	Zak	57 000	53 250	52 000	52 000	52 000	52 000
Emas Perhiasan	Tertimbang	Gr	417 103	424 798	424 673	432 913	429 877	431 556
	22 Karat	Gr	-	-	-	-	-	-
	23 Karat	Gr	-	-	-	-	-	-
	24 Karat	Gr	-	-	-	-	-	-

Lanjutan

Nama Barang	Jenis Barang / Merk / Kualitas	Satuan	Harga Barang / Bulan					
			Juli	Agst	Sept	Okt	Nov	Des
(1)	(2)	(3)	(10)	(11)	(12)	(13)	(14)	(15)
Beras	Tertimbang	KG	9 952	9 969	10 090	10 161	10 212	10 417
Minyak Goreng	Bimoli (1liter)	Ltr	15 745	15 390	15 046	15 458	15 248	15 510
	Tropical (1liter)	Ltr	15 740	14 928	15 311	15 657	15 135	15 500
	Minyak Curah	Ltr	-	-	-	-	-	-
Gula Pasir	SHS 1 / Lokal	KG	13 229	13 133	13 167	12 867	12 750	12 708
Daging Ayam	Tanpa Jeroan	KG	34 088	34 263	34 715	34 715	32 798	33 844
Daging Sapi	Bistik	KG	120 000	120 000	120 000	120 000	120 000	120 000
	Kualitas Biasa	KG	114 644	110 847	112 867	111 867	110 217	119 892
Telur Ayam Ras	Besar	KG	21 719	22 792	21 663	21 211	22 065	24 941
Bawang Merah	Bersih Besar	KG	41 584	41 584	30 959	30 049	29 896	29 793
	Bersih Sedang	KG	35 163	33 750	22 958	30 742	24 490	26 750
Cabe Merah	TW, Sedang Segar	KG	71 900	60 801	57 506	47 900	50 225	61 375
	Keriting, Sedang Segar	KG	50 091	41 018	44 275	41 680	48 900	58 375
Semen	Tertimbang	Zak	-	-	-	-	-	-
	Tiga Roda (50) KG	Zak	57 750	57 750	57 750	57	56	56 125
	Holcim (50) KG	Zak	57 000	57 000	57 000	56	56	56 000
	Bosowa (50) KG	Zak	52 000	52 000	52 000	52	51	50 000
Emas Perhiasan		Gr		434				
	Tertimbang	Gr	432 526	983	436 988	436	437	441 448
	22 Karat	Gr	-	-	-	-	-	-
	23 Karat	Gr	-	-	-	-	-	-
	24 Karat	Gr	-	-	-	-	-	-

Sumber : BPS Kota Serang

DATA

MENCERDASKAN BANGSA

<https://serangkota.bps.go.id>



**BADAN PUSAT STATISTIK
KOTA SERANG**

Jl. Letnan Jidun No. 6 Kepandean
Kota Serang Provinsi Banten 42115
Email : bps3673@bps.go.id Website : www.serangkota.bps.go.id

ISBN 978-602-70980-4-6

