

KECAMATAN TELUK SEBONG DALAM ANGKA **2023**



KECAMATAN TELUK SEBONG DALAM ANGKA **2023**



Kecamatan Teluk Sebong Dalam Angka 2023

No. Publikasi: 21020.2311

Katalog: 1102001.2102051

Ukuran Buku: 14,8 cm x 21 cm

Jumlah Halaman: xxii + 45 halaman

Naskah:

Badan Pusat Statistik Kabupaten Bintan

Gambar Cover oleh:

Badan Pusat Statistik Kabupaten Bintan

Ilustrasi Cover:

Hotel Bintan Sayang (Pemerintah Kabupaten Bintan)

Diterbitkan oleh:

© BPS Kabupaten Bintan

Dicetak oleh:

CV. Berkah Mandiri

**Dilarang mengumumkan, mendistribusikan, mengomunikasikan, dan/atau
menggandakan sebagian atau seluruh isi buku ini untuk tujuan komersial tanpa izin
tertulis dari Badan Pusat Statistik Kabupaten Bintan**

TIM PENYUSUN BUKU

Kecamatan Teluk Sebong Dalam Angka 2023

Pengarah:

Nur Ihklas SST, M.Ec.Dev

Penanggung Jawab:

Lita Rosyada, SST

Naskah:

Mukhlisul Amal Mustofa, S.Tr.Stat

Penyunting:

Shela Yulfia Hadist, A.Md.Stat.

Tata Letak:

Shela Yulfia Hadist, A.Md.Stat.

Gambar Kulit:

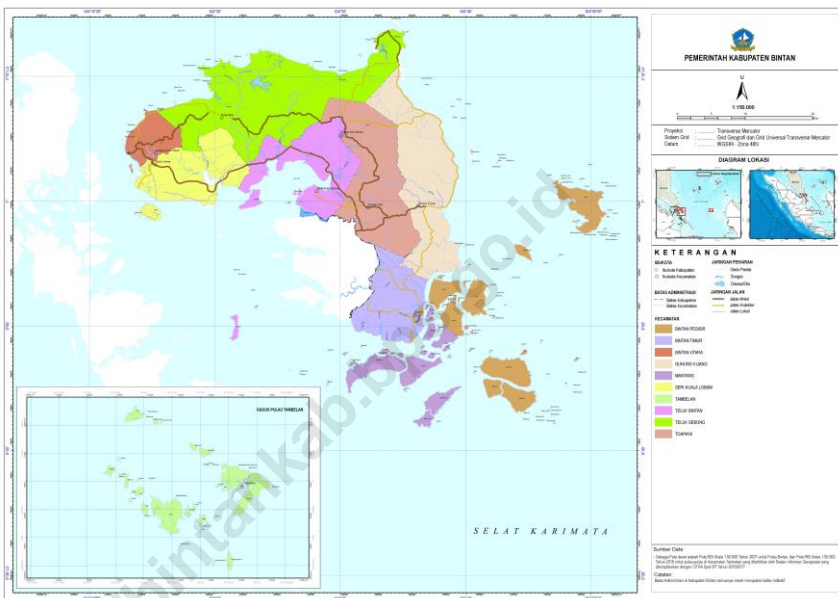
M. Rizki, S.Tr.Stat.

KONTRIBUTOR DATA

1. Badan Kepegawaian & Pengembangan Sumber Daya Manusia Kabupaten Bintan
2. Dinas Pendidikan Kabupaten Bintan
3. Dinas Kesehatan Kabupaten Bintan
4. Kementerian Agama Kabupaten Bintan
5. Kantor Camat Mantang

<https://bintankab.bps.go.id>

PETA WILAYAH KECAMATAN DI KABUPATEN BINTAN



KEPALA BPS KABUPATEN BINTAN



Nur Ihklas SST, M.Ec.Dev



KATA PENGANTAR

Buku publikasi **Kecamatan Teluk Sebong dalam Angka 2023** merupakan publikasi tahunan yang menyajikan berbagai informasi statistik sektoral baik yang bersumber dari data sekunder maupun hasil survei dan sensus yang dilaksanakan oleh BPS.

Publikasi ini dikemas dalam bentuk tabel–tabel sederhana dengan ulasan singkat sebagai pengantar tabel. Dengan demikian diharapkan para pengguna data akan lebih mudah untuk memanfaatkannya.

Penghargaan dan terima kasih kami sampaikan kepada semua pihak yang telah memberikan kontribusinya hingga terbitnya buku ini.

Bintan, September 2023

Kepala BPS

Kabupaten Bintan

Nur Inklas SST, M.Ec.Dev

DAFTAR ISI

	Halaman
Kata Pengantar	xi
Daftar Isi.....	xiii
Daftar Tabel	xv
Daftar Gambar	xix
Penjelasan Umum	xxi
1 Geografi dan Iklim.....	1
2 Pemerintahan	9
3. Kependudukan.....	15
4 Sosial	21
5 Pertanian.....	31

DAFTAR TABEL

	Halaman
1. GEOGRAFI DAN IKLIM	6
1.1 .1 Luas Wilayah (km ²) Menurut Desa di Kecamatan Teluk Sebong, 2022	6
1.1. 2 Jarak ke Ibukota Kecamatan dan Ibukota Kabupaten/Kota Menurut Desa/Kelurahan di Kecamatan Teluk Sebong (km) Tahun 2022	7
2. PEMERINTAHAN	13
2.1 WILAYAH ADMINISTRATIF	13
2.1.1 Jumlah Rukun Warga (RW) dan Rukun Tetangga (RT) Menurut Desa/Kelurahan di Kecamatan Teluk Sebong Tahun 2022	13
2.2 KELEMBAGAAN DAN ANGGOTA LINGKUNGAN MASYARAKAT	14
2.2.1 Jumlah Pegawai Negeri Sipil Menurut Pemerintah Daerah Kecamatan Teluk Sebong dan Jenis Kelamin Tahun 2022.....	14
3. PENDUDUK DAN KETENAGAKERJAAN/.....	19
3.1 KEPENDUDUKAN	19
3.1. Penduduk, Distribusi Persentase Penduduk, Kepadatan Penduduk, Rasio Jenis Kelamin Penduduk Menurut Desa/Kelurahan di Kecamatan Teluk Sebong Tahun 2022	19
4. SOSIAL	25
4.1 PENDIDIKAN	25
4.1.1 Banyaknya Desa/Kelurahan yang Memiliki Fasilitas Sekolah Menurut Tingkat Pendidikan di Kecamatan Teluk Sebong Tahun 2022	25

4.1.2	Jumlah Sekolah Menurut Tingkat Pendidikan di Kecamatan Teluk Sebong Tahun 2022	26
4.1.3	Jumlah Guru Menurut Tingkat Pendidikan di Kecamatan Teluk Sebong, 2022	27
4.1.4	Jumlah Murid Menurut Tingkat Pendidikan di Kecamatan Teluk Sebong Tahun 2022	28
4.2	KESEHATAN	29
4.2.1	Banyaknya Desa/Kelurahan yang Memiliki Sarana Kesehatan Menurut Jenis Sarana Kesehatan di Kecamatan Teluk Sebong Tahun 2022	29
4.3	AGAMA.....	30
4.3.1	Jumlah Tempat Peribadatan di Kecamatan Teluk Sebong Tahun 2022	30
5.	PERTANIAN.....	36
5.1	TANAMAN SEMUSIM.....	36
5.1	Luas Panen Tanaman Sayuran dan Buah-buahan Semusim Menurut Jenis Tanaman di Kecamatan Teluk Sebong (ha), 2021-2022	36
5..2	Produksi Tanaman Sayuran dan Buah-buahan Semusim Menurut Jenis Tanaman di Kecamatan Teluk Sebong (kuintal), 2021-2022..	37
5.2	TANAMAN BIOFARMAKA	38
5.3	Luas Panen Tanaman Biofarmaka Menurut Jenis Tanaman di Kecamatan Teluk Sebong (m2), 2021-2022	38
5.4	Produksi Tanaman Biofarmaka Menurut Jenis Tanaman di Kecamatan Teluk Sebong (kg), 2021-2022	39
5.3	TANAMAN HIAS.....	40

5.3.1	Luas Panen Tanaman Hias Menurut Jenis Tanaman di Kecamatan Teluk Sebung (m2), 2021-2022.....	40
5.3.2	Produksi Tanaman Hias Menurut Jenis Tanaman di Kecamatan Teluk Sebung (pohon/tangkai), 2021-2022	41
5.4	TANAMAN TAHUNAN	42
5.4.1	Produksi Buah-Buahan dan Sayuran Tahunan Menurut Jenis Tanaman di Kecamatan Teluk Sebung (kuintal), 2021-2022.....	42
5.5	PETERNAKAN	43
5.5.1	Populasi Unggas menurut Desa/Kelurahan dan Jenis Unggas di Kecamatan Teluk Sebung, 2022	43

DAFTAR GAMBAR

	<i>Halaman</i>
1	Persentase Luas Wilayah (km ²) Menurut Desa di Kecamatan Teluk Sebong, 2022 5
2	Jumlah Dusun, RW dan RT di Kecamatan Teluk Sebong, 2022 ... 12
3	Jumlah Penduduk Kecamatan Teluk Sebong, 2022 18
4	Jumlah kasus 10 penyakit di Kecamatan Teluk Sebong, 2022 24
5	Produksi Buah buahan Menurut Jenisnya di Kecamatan Teluk Sebong, 2022 (ton) 35

PENJELASAN UMUM

Tanda-tanda, satuan-satuan, dan lain-lainnya yang digunakan dalam publikasi ini adalah sebagai berikut:

1. TANDA-TANDA

Data tidak tersedia	: ...
Tidak ada atau nol	: –
Data dapat diabaikan	: 0
Tanda decimal	: ,
Data tidak dapat ditampilkan	: NA
Angka perkiraan	: e
Angka sementara	: x
Angka sangat sementara	: xx
Angka diperbaiki	: r

2. SATUAN

barel	: 158,99 liter = $1/6,2898 \text{ m}^3$
hektar (ha)	: 10 000 m^2
kilometer (km)	: 1 000 meter (m)
knot	: 1,8523 km/jam
kuintal	: 100 kg
KWh	: 1 000 Watt <i>hour</i>
MWh	: 1 000 KWh
liter (untuk beras)	: 0,80 kg
ons	: 28,31 gram
ton	: 1 000 kg

Satuan lain: buah, dus, butir, helai/lembar, kaleng, batang, pulsa, ton kilometer (ton-km), jam, menit, persen (%).

Perbedaan angka di belakang koma disebabkan oleh pembulatan angka.

1. GEOGRAFI DAN IKLIM

<https://bintankab.bps.go.id>

BAB 1

GEOGRAFI DAN IKLIM

1.1. Sejarah Singkat

Kecamatan Teluk Sebong merupakan salah satu kecamatan di Kabupaten Bintan. Kecamatan ini hasil pemekaran dari wilayah kecamatan Bintan Utara yang merupakan bagian wilayah Kabupaten Bintan (Peraturan Daerah No.02/2003). Sejalan dengan perubahan administrasi wilayah pada akhir Tahun 2003, maka dilakukan pemekaran Kecamatan yaitu Kecamatan Bintan Utara menjadi Kecamatan Teluk Sebong dan Bintan Utara.

Kecamatan Teluk Sebong bertekad membangun daerahnya dengan Visi dan Misi untuk menjadi salah satu pusat pertumbuhan perekonomian dengan tetap mempertahankan nilai-nilai Budaya Melayu.

Kecamatan Teluk Sebong terdiri dari 7 Desa/Kelurahan yaitu:

- 1) Sebong Perih
- 2) Sebong Lagoi
- 3) Ekan Aculai
- 4) Sri Bintan
- 5) Pengudang
- 6) Berakit
- 7) Kota Baru

1.2. Letak Geografis dan Batas Wilayah

Kecamatan Teluk Sebong terletak antara $1^{\circ}18'0''$ Lintang Utara dan $104^{\circ}30'0''$ Bujur Timur. Wilayah Kecamatan Teluk Sebong berbatasan dengan:

- Utara : Laut Cina Selatan/ Kab. Natuna dan Selat Malaka
- Selatan : Kecamatan Teluk Bintan
- Barat : Kecamatan Bintan Utara
- Timur : Kecamatan Gunung Kijang dan Kecamatan Toapaya

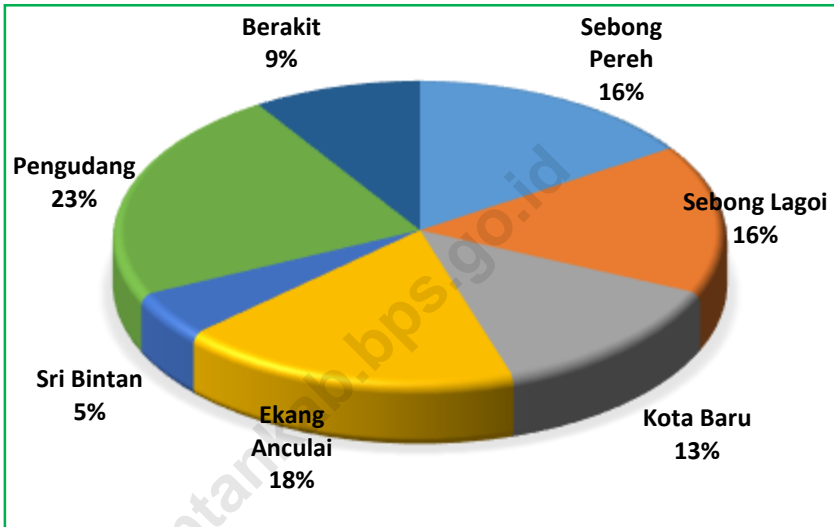
1.3. Luas Wilayah

Luas wilayah Kecamatan Teluk Sebong mencapai 337,65 km². Kecamatan Teluk Sebong sebagian besar terletak di Pulau Bintan, terdiri dari 1 Kelurahan dan 6 desa. Daerah Kecamatan Teluk Sebong terkenal dengan daerah kawasan pariwisata Lagoi. Sedangkan Wilayah Kecamatan terbentang dari sebelah barat Desa Sebong Perekh sampai sebelah Timur Laut dan Utara Desa Berakit dengan keadaan tanah dasar mempunyai bahan granit serta keadaan tanah berbukit – bukit.

1.4. Jarak Antar Kota

Sebagian besar transportasi angkutan menggunakan jalan darat antara desa ke desa yang umumnya menggunakan kendaraan roda dua dan roda empat.

Gambar 1 Persentase Luas Wilayah Menurut Desa/Kelurahan di Kecamatan Teluk Sebong (km²), 2022



Sumber : Kantor Camat Teluk Sebong

Tabel 1.1.1 Luas Wilayah (Km²) Menurut Desa di Kecamatan Teluk Sebong, 2021

	Desa/Kelurahan	Luas (Km²)	Persentase (%)
	(1)	(2)	(3)
1	Sebong Pereh	53,25	15,77
2	Sebong Lagoi	53,25	15,99
3	Kota Baru	53,25	13,33
4	Ekang Anculai	53,25	18,07
5	Sri Bintang	53,25	4,89
6	Pengudang	53,25	22,83
7	Berakit	53,25	9,12
	Teluk Sebong	337,65	100

Sumber: Kantor Camat Teluk Sebong

Tabel 1.1.2 Jarak ke Ibukota Kecamatan dan Ibukota Kabupaten/Kota Menurut Desa/Kelurahan di Kecamatan Teluk Sebong (km) Tahun 2022

Desa/Kelurahan		Jarak ke Ibukota Kecamatan (Km)	Jarak ke Ibukota Kabupaten (Km)
(1)		(2)	(3)
1	Sebong Pereh	4	45
2	Sebong Lagoi	3	43
3	Kota Baru	2	45
4	Ekang Anculai	5	68
5	Sri Bintan	2	40
6	Pengudang	38	62
7	Berakit	50	70

2. PEMERINTAHAN

<https://bintankab.bps.go.id>

BAB II

PEMERINTAHAN

2.1. Dasar Pembentukan

Kecamatan Teluk Sebong merupakan salah satu kecamatan di Kabupaten Bintan yang dahulunya merupakan Kabupaten Kepulauan Riau.

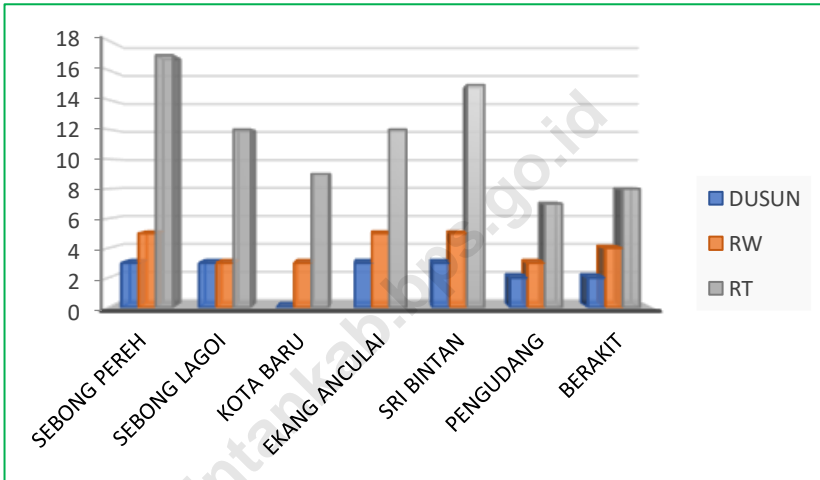
Pada tahun 2007, berdasarkan Peraturan Daerah No.11 Tahun 2007 tanggal 20 Agustus 2007 dibentuk Kelurahan Sri Bintan dan Kelurahan Tanjung Permai yang merupakan pemekaran dari Kelurahan Sebong Lagoi.

Dan berdasarkan Peraturan Daerah No.12 Tahun 2007 tanggal 23 Agustus 2007 Kecamatan Teluk Sebong dimekarkan menjadi Kecamatan Seri Kuala Lobam yang meliputi Desa Kuala Sempang, Desa Busung, Desa Teluk Sasah, Kelurahan Teluk Lobam, dan Kelurahan Tanjung Permai.

Sehingga dengan terbentuknya Kecamatan Teluk Sebong maka wilayah Kecamatan Teluk Sebong terdiri dari:

1. Desa Sebong Perih
2. Kelurahan Sebong Lagoi
3. Kelurahan Sri Bintan
4. Kelurahan Ekang Anculai
5. Kelurahan Kota Baru

Gambar 2 Jumlah Dusun, Rukun Warga (RW), dan Rukun Tetangga (RT) menurut Desa di Kecamatan Teluk Sebong, 2022



Sumber: Kantor Camat Teluk Sebong

2.1 WILAYAH ADMINISTRATIF

Tabel 2.1.1 Jumlah Rukun Warga (RW) dan Rukun Tetangga (RT) Menurut Desa/Kelurahan di Kecamatan Teluk Sebong Tahun 2022

	Desa/Kelurahan	Dusun	Rukun Warga	Rukun Tetangga
	(1)	(2)	(3)	(4)
1	Sebong Perih	3	5	17
2	Sebong Lagoi	3	3	12
3	Kota Baru	-	3	9
4	Ekan Aculai	3	5	12
5	Sri Bintang	3	5	15
6	Pengudang	2	3	7
7	Berakit	2	4	8
Teluk Sebong				

2.2 KELEMBAGAAN DAN ANGGOTA LINGKUNGAN MASYARAKAT

Tabel 2.2.1 Jumlah Pegawai Negeri Sipil Menurut Pemerintah Daerah Kecamatan Teluk Sebong dan Jenis Kelamin Tahun 2022

Perangkat Daerah		Laki-laki	Perempuan	Jumlah
(1)	(2)	(3)	(4)	
1	Pemerintah Daerah Kecamatan Teluk Sebong	6	13	19
2	Pemerintah Daerah Kelurahan Kota Baru	3	-	3

3. KEPENDUDUKAN

<https://bintankab.bps.go.id>

BAB III

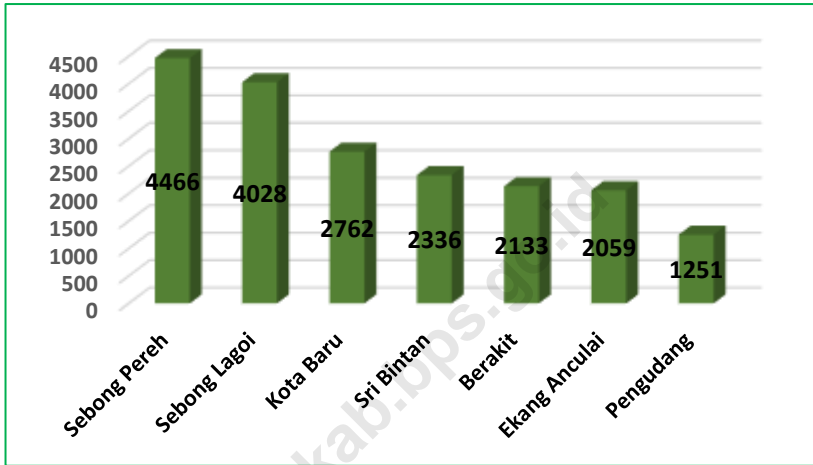
KEPENDUDUKAN

3.1. Penduduk

Data statistik kependudukan yang disajikan pada publikasi ini dikumpulkan dari kantor Desa/Kelurahan SeKecamatan Teluk Sebong pada kondisi tahun 2022. Hasil pengamatan lapangan menunjukkan masih belum lancarnya kegiatan registrasi penduduk, sebagai akibat banyaknya hambatan dalam pelaksanaan. Oleh sebab itu upaya untuk mengembangkan sistem registrasi penduduk yang lebih baik lagi di Kecamatan Teluk Sebong perlu dilakukan demi terlaksananya tertib pencatatan penduduk.

Disamping itu kegiatan pengecekan data dan sekaligus pembinaan pelaksanaan kegiatan registrasi penduduk sampai ke tingkat kelurahan/desa serta kedisiplinan penduduk sendiri sangat diperlukan dalam menunjang usaha guna mendapatkan data kependudukan yang lengkap dan terpercaya sebagai dasar perencanaan pembangunan.

Gambar 3 Jumlah Penduduk menurut Desa/Kelurahan di Kecamatan Teluk Sebong, 2022



Sumber: Dinas Kependudukan dan Catatan Sipil Kabupaten Bintan

3.1 KEPENDUDUKAN

Tabel 3.1 Penduduk, Distribusi Persentase Penduduk, Kepadatan Penduduk, Rasio Jenis Kelamin Penduduk Menurut Desa/Kelurahan di Kecamatan Teluk Sebong Tahun 2022

Desa/Kelurahan	Penduduk		
	Laki-Laki	Perempuan	Jumlah
(1)	(2)	(3)	(4)
1 Sebong Perih	2302	2164	4466
2 Sebong Lagoi	2105	1923	4028
3 Kota Baru	1421	1341	2762
4 Ekang Anculai	1060	999	2059
5 Sri Bintang	1192	1144	2336
6 Pengudang	659	592	1251
7 Berakit	1081	1052	2133
Teluk Sebong			

Sumber: Dinas Kependudukan dan Catatan Sipil Kabupaten Bintan

KEPENDUDUKAN DAN KETENAGAKERJAAN

Lanjutan Penduduk, Distribusi Persentase Penduduk, Kepadatan
Tabel 3.1 Penduduk, Rasio Jenis Kelamin Penduduk Menurut
 Desa/Kelurahan di Kecamatan Mantang, Tahun 2022

Desa/Kelurahan		Persentase Penduduk	Kepadatan Penduduk (per km ²)	Rasio Jenis Kelamin Penduduk
(1)		(5)	(6)	(7)
1	Sebong Perek	23.46	83.86	106.37
2	Sebong Lagoi	21.16	74.59	109.46
3	Kota Baru	14.51	61.37	105.96
4	Ekang Anculai	10.81	33.75	106.10
5	Sri Bintang	12.27	141.57	104.19
6	Pengudang	6.57	16.22	111.31
7	Berakit	11.20	69.25	102.75
Teluk Sebong		100	56.37	106.56

Sumber: Dinas Kependudukan dan Catatan Sipil Kabupaten Bintang

4. SOSIAL

<https://bintankab.bps.go.id>

BAB IV

SOSIAL

4.1. Pendidikan

Pendidikan merupakan sarana untuk mencerdaskan kehidupan bangsa, karena dengan tingginya kualitas penduduk dalam bidang pendidikan tersebut maka akan lebih cepat pula dalam pencapaian kemajuan dalam segala hal.

Dalam penyajian sub bab pendidikan meliputi data pendidikan TK, SD, SLTP, dan SLTA dan data pendidikan baik di lingkungan Disdiknas maupun diluar lingkungan Disdiknas di wilayah Kecamatan Teluk Sebong.

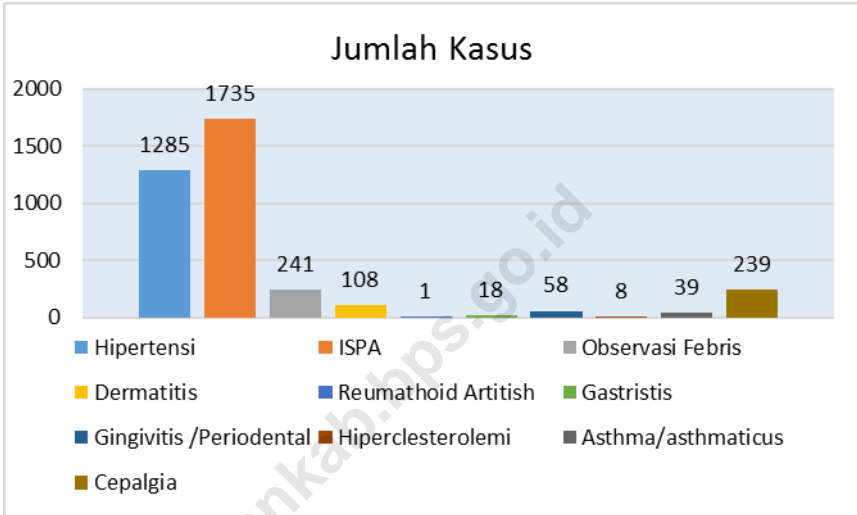
4.2. Kesehatan

Data Kesehatan menyajikan banyaknya fasilitas sarana kesehatan yang mencakup banyaknya rumah sakit, puskesmas dan balai pengobatan.

4.3. Agama

Penyajian data Statistik di bidang keagamaan yang sumber datanya dari Kantor Urusan Agama Kecamatan menyajikan banyaknya jumlah tempat peribadatan.

Gambar 4 Jumlah Kasus 10 Penyakit Terbanyak di Kecamatan Teluk Sebong, 2022



Sumber : Puskesmas Teluk Sebong

4.1 PENDIDIKAN

Tabel 4.1.1 Banyaknya Desa/Kelurahan yang Memiliki Fasilitas Sekolah Menurut Tingkat Pendidikan di Kecamatan Teluk Sebong Tahun 2022

Tingkat Pendidikan	Negeri	Swasta	Jumlah
(1)	(2)	(3)	(4)
Sekolah Dasar (SD)	7	2	9
Madrasah Ibtidaiyah (MI)	1	1	2
Sekolah Menengah Pertama (SMP)	3	2	5
Madrasah Tsanawiyah (MTs)	-	1	1
Sekolah Menengah Atas (SMA)	1	1	2
Sekolah Menengah Kejuruan (SMK)	-	-	-
Madrasah Aliyah (MA)	-	-	-
Akademi/Perguruan Tinggi	-	-	-

Sumber: Disdik Bintang dan Kemenag Bintang

Tabel 4.1.2 Jumlah Sekolah Menurut Tingkat Pendidikan di Kecamatan Teluk Sebong Tahun 2022

Tingkat Pendidikan	Negeri	Swasta	Jumlah
(1)	(2)	(3)	(4)
PAUD	-	-	-
Taman Kanak-Kanak (TK)	1	5	6
Raudatul Athfal (RA)	2	-	2
Sekolah Dasar (SD)	10	2	12
Madrasah Ibtidaiyah (MI)	1	1	2
Sekolah Menengah Pertama (SMP)	4	2	6
Madrasah Tsanawiyah (MTs)	-	1	1
Sekolah Menengah Atas (SMA)	1	1	2
Sekolah Menengah Kejuruan (SMK)	-	-	-
Madrasah Aliyah (MA)	-	-	-

Sumber: Disdik Bintang dan Kemenag Bintang

Tabel 4.1.3 Jumlah Guru Menurut Tingkat Pendidikan di Kecamatan Teluk Sebong Tahun 2022

Tingkat Pendidikan	Negeri	Swasta	Jumlah
(1)	(2)	(3)	(4)
PAUD	-	-	-
Taman Kanak-Kanak (TK)	2	11	13
Raudatul Athfal (RA)	10	-	10
Sekolah Dasar (SD)	115	19	134
Madrasah Ibtidaiyah (MI)	14	21	35
Sekolah Menengah Pertama (SMP)	53	21	74
Madrasah Tsanawiyah (MTs)	-	6	6
Sekolah Menengah Atas (SMA)	29	14	43
Sekolah Menengah Kejuruan (SMK)	-	-	-
Madrasah Aliyah (MA)	-	-	-

Sumber: Disdik Bintang dan Kemenag Bintang

SOSIAL

Tabel 4.1.4 Jumlah Murid Menurut Tingkat Pendidikan di Kecamatan Teluk Sebong Tahun 2022

Tingkat Pendidikan	Negeri	Swasta	Jumlah
(1)	(2)	(3)	(4)
PAUD	-	-	-
Taman Kanak-Kanak (TK)	17	131	148
Raudatul Athfal (RA)	86	-	86
Sekolah Dasar (SD)	1676	144	1842
Madrasah Ibtidaiyah (MI)	120	205	325
Sekolah Menengah Pertama (SMP)	879	91	970
Madrasah Tsanawiyah (MTs)	-	45	45
Sekolah Menengah Atas (SMA)	416	62	478
Sekolah Menengah Kejuruan (SMK)	-	-	-
Madrasah Aliyah (MA)	-	-	-

Sumber: Disdik Bintang dan Kemenag Bintang

4.2 KESEHATAN

Tabel 4.2.1 Banyaknya Desa/Kelurahan yang Memiliki Sarana Kesehatan Menurut Jenis Sarana Kesehatan di Kecamatan Teluk Sebong Tahun 2022

Jenis Sarana Kesehatan	2021	2022
(1)	(2)	(3)
Rumah Sakit	-	-
Puskesmas	3	3
Klinik/Balai Kesehatan	1	2
Posyandu	28	28
Polindes	7	7

Sumber: Dinas Kesehatan Bintan

4.3 AGAMA

Tabel 4.3.1 Jumlah Tempat Peribadatan di Kecamatan Teluk Sebong Tahun 2022

Jenis Tempat Peribadatan	Jumlah
(1)	(2)
Masjid	23
Mushola	32
Gereja Protestan	5
Gereja Katolik	6
Pura	1
Vihara	1
Klenteng	1

<https://bintankab.bps.go.id>

5. PERTANIAN

BAB V**P E R T A N I A N****5.1. Tanaman Pangan**

Sub sektor tanaman bahan makanan merupakan salah satu sub sektor pada sektor pertanian. Sub sektor tersebut mencakup tanaman padi, jagung, ubi kayu, ubi jalar, talas dan kacang tanah.

Kecamatan Teluk Sebong mempunyai potensi pertanian tanaman pangan yang cukup menjanjikan. Akan tetapi, belum dimanfaatkan secara optimal. Hal ini terlihat dari luas lahan potensi yang tersedia cukup luas.

5.2. Hortikultura

produksi buah buahan di wilayah ini mencapai 11.348 Kwintal dengan komoditi terbanyak adalah Durian 6.868 Kwintal dan Sedangkan produksi yang terkecil Pepaya 400 Kwintal.

5.3. Perkebunan

Produksi tanaman perkebunan di Kecamatan Teluk Sebong mencapai 1733,38 ton dengan Produksi terbesar karet 1083,36 ton sedangkan yang terkecil lada 1,94 Ton.

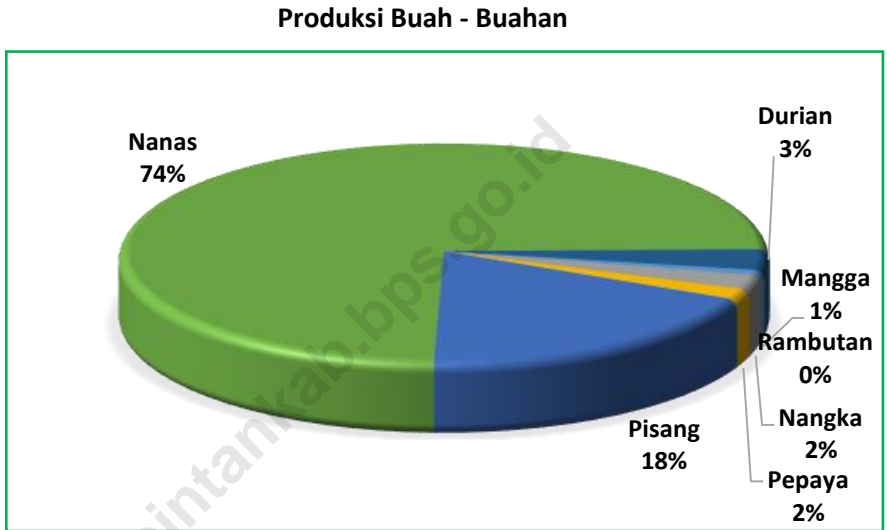
PERTANIAN

Populasi Ternak yang ada di wilayah ini meliputi sapi, kambing, dan babi, serta unggas dengan populasi terbesar ayam Kampung 48.000 ekor.

5.5. Perikanan

Karena letak geografis yang berupa kepulauan dan pesisir, daerah ini juga berpotensi menjadi daerah penangkapan ikan dengan jumlah rumah tangga perikanan sebanyak 748 rumah tangga.

Gambar 5 Produksi Buah-buahan menurut Komoditas di Kecamatan Teluk Sebong, 2022 (Kwintal)



Sumber : Dinas Pertanian dan Ketahanan Pangan Kabupaten Bintan

PERTANIAN

5.1 TANANAM SEMUSIM

Tabel 5.1.1 Luas Panen Tanaman Sayuran dan Buah-buahan Semusim Menurut Jenis Tanaman di Kecamatan Teluk Sebong (ha), 2021-2022

Jenis Tanaman	2021	2022
(1)	(2)	(3)
Sayuran:	15	30
Bawang Merah	-	-
Cabai Besar	-	-
Cabai Keriting	2	6
Cabai Rawit	2	4
Bawang Putih	-	-
Jamur Tiram	-	-
Terung	-	2
Sawi	1	1
Ketimun	4	9
Kangkung	2	2
Kacang Panjang	4	6
Buah-buahan:	15	4
Melon	-	-
Tomat	2	2
Semangka	13	2

**Tabel 5.1.2 Produksi Tanaman Sayuran dan Buah-buahan Semusim
Menurut Jenis Tanaman di Kecamatan Teluk Sebong
(kuintal), 2021-2022**

Jenis Tanaman	2021	2022
(1)	(2)	(3)
Sayuran:		
Bawang Merah	-	-
Cabai Besar	-	-
Cabai Keriting	117	258
Cabai Rawit	150	228
Bawang Putih	-	-
Jamur Tiram	-	-
Terung	-	178
Sawi	12	21
Ketimun	429	1528
Kangkung	23	40-
Kacang Panjang	325	936
Buah-buahan:		
Melon	-	-
Tomat	85	341
Semangka	247	81

PERTANIAN

5.2 TANAMAN BIOFARMAKA

Tabel 5.2.1 Luas Panen Tanaman Biofarmaka Menurut Jenis Tanaman di Kecamatan Teluk Sebong (m²), 2021-2022

Jenis Tanaman	2021	2022
(1)	(2)	(3)
Jahe	373	100
Laos	406	25
Kencur	227	30
Kunyit	325	50
Serai	600	600
Jeruk Nipis	5000	1600
Lempuyang	412	10
Temulawak	175	-

Sumber: Badan Pusat Statistik, Statistik Pertanian Hortikultura SPH-SBS

Tabel 5.2.2 Produksi Tanaman Biofarmaka Menurut Jenis Tanaman di Kecamatan Teluk Sebong (kg), 2021-2022

Jenis Tanaman	2021	2022
(1)	(2)	(3)
Jahe	4709	1320
Laos	3648	225
Kencur	2130	300
Kunyit	3156	1000
Serai	2400	3020
Jeruk Nipis	70000	33200
Lempuyang	2880	70
Temulawak	1400	-

Sumber: Badan Pusat Statistik, Statistik Pertanian Hortikultura SPH-SBS

5.3 TANAMAN HIAS

Tabel 5.3.1 Luas Panen Tanaman Hias Menurut Jenis Tanaman di Kecamatan Teluk Sebong (m²), 2021-2022

Jenis Tanaman	2021	2022
(1)	(2)	(3)
Palem	28	4
Sri Rejeki	15	8
Mawar	14	4
Melati	5	-
Pedang-pedangan	4	4

Sumber: Badan Pusat Statistik, Statistik Pertanian Hortikultura SPH-SBS

**Tabel 5.3.2 Produksi Tanaman Hias Menurut Jenis Tanaman di
Kecamatan Teluk Sebong (pohon/tangkai), 2021-2022**

Jenis Tanaman	2021	2022
(1)	(2)	(3)
Palem	40	4
Sri Rejeki	73	34
Mawar	181	32
Melati	15	-
Pedang-pedangan	20	-

Sumber: Badan Pusat Statistik, Statistik Pertanian Hortikultura SPH-SBS

PERTANIAN

5.4 TANAMAN TAHUNAN

Tabel 5.4.1 **Produksi Buah-Buahan dan Sayuran Tahunan Menurut Jenis Tanaman di Kecamatan Teluk Sebong (kuintal), 2021-2022**

Jenis Tanaman	2021	2022
(1)	(2)	(3)
Buah-buahan:		
Salak	492	236
Nanas	-	-
Pisang	5928	3520
Rambutan	1056	1346
Durian	928	1745
Duku	111	64
Jambu Air	257	206
Mangga	739	1201
Nangka	655	304
Manggis	224	486
Sayur-sayuran:		
Petai	287	543
Jengkol	138	384
Melinjo	935	104

Sumber: Badan Pusat Statistik, Statistik Pertanian Hortikultura SPH-SBS

5.5 PETERNAKAN

Tabel 5.5.1 Populasi Unggas Menurut Desa/Kelurahan/Kelurahan dan Jenis Unggas di Kecamatan Teluk Sebong, 2022 (Ekor)

Jenis Unggas		Jumlah
(1)		(2)
1	Ayam Kampung	26220
2	Ayam Ras Pedaging	31500
3	Itik	605
Teluk Sebong		58325

Sumber : Dinas Pertanian dan Ketahanan Pangan Kabupaten Bintan

DATA

MENCERDASKAN BANGSA



**BADAN PUSAT STATISTIK
KABUPATEN BINTAN**

Jl. Tata Bumi, Ceruk Ijuk, Toapaya, Bintan, Kepulauan Riau
Telp (0771) 3300 700

Homepage: <https://bintankab.bps.go.id/>, E-mail: bps2102@bps.go.id