

KATALOG : I102001.1707050

KECAMATAN LEBONG UTARA DALAM ANGKA

2018



**BADAN PUSAT STATISTIK
KABUPATEN LEBONG**

KECAMATAN LEBONG UTARA DALAM ANGKA

2018

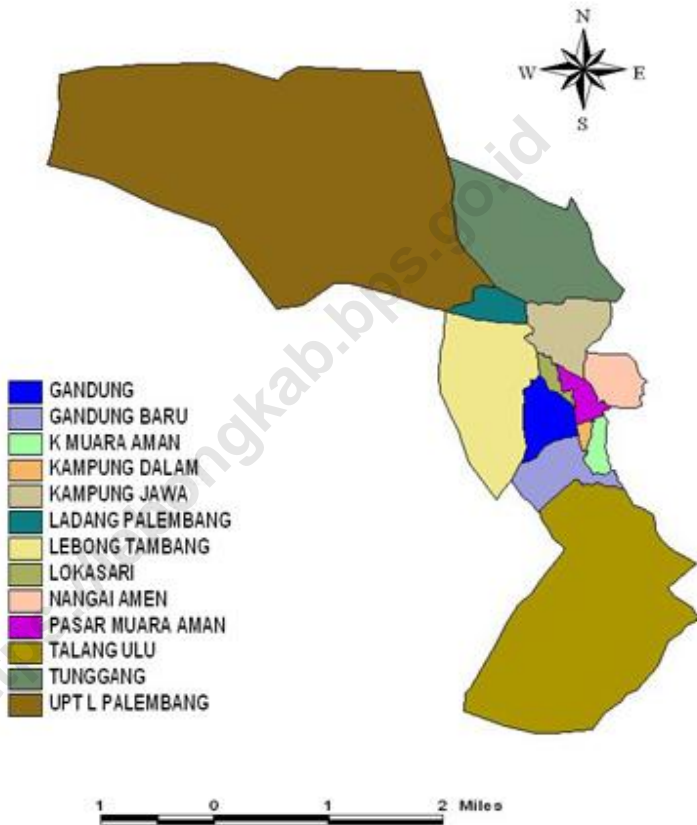


KECAMATAN LEBONG UTARA DALAM ANGKA 2018

No. ISBN	:	
No. Publikasi	:	17070.1811
Katalog	:	1102001.1707050
Ukuran Buku	:	14,8 x 21 cm
Jumlah halaman	:	xii + 64 halaman
Penyusun Naskah	:	BPS KABUPATEN LEBONG
Penyunting	:	BPS KABUPATEN LEBONG
Gambar Kulit	:	BPS KABUPATEN LEBONG
Diterbitkan Oleh	:	©BPS Kabupaten Lebong

Dilarang mengumumkan, mendistribusikan, mengkomunikasikan, dan/atau menggandakan sebagian atau seluruh isi buku ini untuk tujuan komersil tanpa izin tertulis dari Badan Pusat Statistik Kabupaten Lebong

SKETSA PETA WILAYAH ADMINISTRASI KECAMATAN LEBONG UTARA MENURUT BPS



Peringatan : Sketsa Peta ini dibuat oleh BPS berdasarkan Blok Sensus Wilayah Pemetaan pada saat Sensus Penduduk 2010. Sketsa peta ini hanya digunakan untuk memudahkan kegiatan pendataan oleh BPS. Sketsa ini tidak bisa diklaim untuk dijadikan sebagai batas wilayah administrasi kecamatan.

KEPALA BPS KABUPATEN LEBONG



Ir. Sriwiyana Teguh Ananto, M.Si



KATA PENGANTAR

Buku publikasi LEBONG UTARA DALAM ANGKA 2018 merupakan publikasi statistik rutin tahunan yang dilakukan oleh Badan Pusat Statistik (BPS) Kabupaten Lebong.

Data dalam publikasi ini terdiri atas data primer dan data sekunder. Data primer bersumber dari BPS melalui kegiatan survei ataupun sensus, dan data sekunder bersumber dari dinas/instansi/ lembaga pemerintahan baik yang ada di Kabupaten Lebong maupun instansi lain yang dapat mendukung kelengkapan data dalam publikasi ini. Untuk memudahkan pemahaman, kami sertakan juga analisis sederhana.

Akhir kata, kami mengharapkan saran, masukan, ataupun kritik yang bermanfaat guna perbaikan publikasi selanjutnya. Demikian disampaikan, terima kasih.

Tubei, Agustus 2018
KEPALA BPS LEBONG

Ir. Sriwiyana Teguh Ananto, M.Si

DAFTAR ISI

Uraian	Halaman
KATA PENGANTAR	iv
DAFTAR ISI	v
DAFTAR TABEL	vi
DAFTAR GAMBAR	x
PENJELASAN UMUM.....	xi
BAB I GEOGRAFI DAN IKLIM	1
BAB II PEMERINTAHAN	8
BAB III PENDUDUK DAN KETENAGAKERJAAN.....	14
BAB IV SOSIAL	19
BAB V PERTANIAN	42
BAB VI PERINDUSTRIAN, PERTAMBANGAN DAN ENERGI.....	47
BAB VII PERDAGANGAN, TRANSPORTASI, DAN KOMUNIKASI...	52
BAB VIII KEUANGAN	57

DAFTAR TABEL

Tabel	Halaman
BAB I	
1.1. Luas Wilayah Menurut Kecamatan di Kabupaten Lebong, 2017	4
1.2. Lokasi Desa/Kelurahan Terhadap Kawasan Hutan di Kecamatan Lebong Utara, 2017	5
1.3. Rata-Rata Curah Hujan Menurut Bulan Kalender di Kabupaten Lebong, 2017	6
BAB II	
2.1. Banyaknya Kelurahan, Desa, dan Satuan Lingkungan Setempat Lainnya di Kecamatan Lebong Utara, 2017	10
2.2. Jarak Desa/Kelurahan di Kecamatan Lebong Utara ke Kantor Kecamatan Lebong Utara, 2017	11
2.3. Jarak Desa/Kelurahan di Kecamatan Lebong Utara ke Ibukota Kabupaten Lebong, 2017	12
2.4. Jumlah Kepala Dusun (Kadus), Kepala Urusan (Kaur), Badan Pertimbangan Desa (BPD), dan Lainnya menurut Desa/Kelurahan di Kecamatan Lebong Utara, 2017	13
BAB III	
3.1. Jumlah Penduduk Menurut Kecamatan dan Jenis Kelamin di Kabupaten Lebong, 2017	17
3.2. Jumlah Penduduk di Kecamatan Lebong Utara, 2010 - 2017	18

BAB IV

4.1	Jumlah Sekolah Menurut Jenjang dan Statusnya pada Sekolah Dalam Naungan Dinas Pendidikan Kabupaten Lebong di Kecamatan Lebong Utara, 2017	24
4.2	Jumlah Murid, Guru dan Rasionya Menurut Jenjang & Status Sekolah Dalam Naungan Dinas Pendidikan Kabupaten Lebong di Kecamatan Lebong Utara, 2017	25
4.3	Banyaknya Ruang Kelas dan Lulusan Menurut Status Sekolah di Sekolah dalam Naungan Dinas Pendidikan Kabupaten Lebong di Kecamatan Lebong Utara, 2017	26
4.4	Jumlah Sekolah Menurut Jenjang dan Status Sekolah pada Sekolah Dalam Naungan Kantor Kementerian Agama Kabupaten Lebong di Kecamatan Lebong Utara, 2017	27
4.5	Jumlah Murid, Guru dan Rasionya Menurut Jenjang Pendidikan dan Status Sekolah Dalam Naungan Kementerian Agama Kabupaten Lebong di Kecamatan Lebong Utara, 2017	28
4.6	Banyaknya Ruang Kelas dan Lulusan di Sekolah dalam Naungan Kantor Kementerian Agama Kabupaten Lebong Menurut Status Sekolah di Kecamatan Lebong Utara, 2017	29
4.7	Banyaknya Fasilitas Kesehatan di Kecamatan Lebong Utara, 2017	30
4.8	Banyaknya Tenaga Kesehatan di Kecamatan Lebong Utara, 2014-2017	31
4.9	Jumlah Kelahiran menurut penolong kelahiran, 2017	32
4.10	Jumlah bayi dan balita yang mendapatkan Imunisasi di Kecamatan Lebong Utara , 2017	33
4.11	Jumlah Pasangan Usia Subur (PUS), Akseptor Aktif, dan Akseptor Baru di Kecamatan Lebong Utara, 2014 - 2017 .	34

4.12	Jumlah Pasangan Usia Subur (PUS) Peserta Keluarga Berencana Menurut Metode Kontrasepsi di Kecamatan Lebong Utara, 2014 - 2017	35
4.13	Jumlah Tempat Pelayanan Keluarga Berencana di Kecamatan Lebong Utara, 2017	36
4.14	Jumlah Panti Asuhan, Organisasi Sosial, dan Karang Taruna di Kecamatan Lebong Utara, 2017	37
4.15	Banyaknya Tenaga BABINSA dan BABINKANTIBMAS di Kecamatan Lebong Utara, 2017	38
4.16	Jumlah Tempat Ibadah Menurut Desa/Kelurahan di Kecamatan Lebong Utara, 2017	39
4.17	Jumlah Objek Wisata dan Cagar Budaya menurut Desa/Kelurahan di Kecamatan Lebong Utara, 2017	40
4.18	Jumlah Kelompok Kesenian di Kecamatan Lebong Utara, 2016	41

BAB V

5.1	Luas Panen dan Produksi Padi dan Palawija di Kecamatan Lebong Utara, 2015	44
5.2	Luas Panen dan Produksi Tanaman Buah di Kecamatan Lebong Utara, 2017	45
5.3	Jumlah Tempat Penggilingan Padi Menurut Desa/Kelurahan di Kecamatan Lebong Utara, 2017	48

BAB VI

6. 1.	Jumlah Usaha Mikro dan Kecil Menurut Jenis Usaha di Kecamatan Lebong Utara, 2017	50
6. 2.	Bahan Bakar yang Digunakan Sebagian Besar Masyarakat Menurut Desa/Kelurahan di Kecamatan Lebong Utara, 2017	51

BAB VII

- | | | |
|-----|---|----|
| 7.1 | Jumlah Warung/Toko Sembako dan Warung/Toko Kelontong menurut Kelurahan/Desa di Kecamatan Lebong Utara, 2017 | 55 |
| 7.2 | Jumlah BTS (Base Transceiver Station) dan operator seluler yang menjangkau desa/kelurahan di Kecamatan Lebong Utara, 2017 | 56 |

BAB VIII

- | | | |
|-------|---|----|
| 8. 1. | Jumlah Wajib Pajak di Kecamatan Lebong Utara, 2015 - 2017..... | 60 |
| 8. 2. | Target dan Realisasi Pajak Bumi dan Bangunan di Kecamatan Lebong Utara, 2015 - 2017 | 64 |

DAFTAR GAMBAR

Gambar	Halaman
1. Perkembangan Jumlah Penduduk di Kecamatan Lebong Utara, 2010 – 2017	18
2. Jumlah Sarana Pendidikan Menurut Jenjang di Kecamatan Lebong Utara, 2017	20
3. Target dan Realisasi Penerimaan Pajak Kecamatan Lebong Utara, 2015 - 2017	59

PENJELASAN UMUM

Tanda-tanda, satuan-satuan dan lain-lainnya yang digunakan dalam publikasi ini, adalah sebagai berikut:

1. TANDA-TANDA

Data tidak tersedia	:	-
Data dapat diabaikan	:	0
Tanda desimal	:	,

2. SATUAN

Kilometer (km)	:	1000 meter
Hektar (ha)	:	10000 m ²
Ton	:	1000 kg

3. KONVERSI

1 Kilometer Persegi (km ²)	=	100 Hektar Are
--	---	----------------

3. SINGKATAN

BPS	:	Badan Pusat Statistik
KSK	:	Koordinator Statistik Kecamatan
KB	:	Keluarga Berencana
KUD	:	Koperasi Unit Desa
Perda	:	Peraturan Daerah
Pemda	:	Pemerintah Daerah
TK	:	Taman Kanak-kanak
SD	:	Sekolah Dasar
SMP	:	Sekolah Menengah Pertama
SMA	:	Sekolah Menengah Atas
SMK	:	Sekolah Menengah Kejuruan
SLTP	:	Sekolah Lanjutan Tingkat Pertama
SLTA	:	Sekolah Lanjutan Tingkat Atas
SLS	:	Satuan Lingkungan Setempat
RSUD	:	Rumah Sakit Umum Daerah
Puskesmas	:	Pusat Kesehatan Masyarakat
Posyandu	:	Pos Pelayanan Terpadu
Poskesdes	:	Pos Kesehatan Desa

BAB I

GEOGRAFI DAN IKLIM

<https://lebongkab.bps.go.id>

BAB I. GEOGRAFI DAN IKLIM

A. Geografi

Kabupaten Lebong terletak pada 101° - 102° Bujur Timur dan 02°65' - 03°6' Lintang Selatan. Berdasarkan data analisis spasial tata guna tanah oleh Badan Pertanahan Nasional Kabupaten Lebong luas wilayah Kabupaten Lebong sekitar 159,472 km² yang terbagi atas 12 (dua belas) kecamatan, dan wilayah Kecamatan Lebong Utara seluas 3,713 km² atau sekitar 2,33% dari luas Kabupaten Lebong.

Secara geografis, Kecamatan Lebong Utara meski berada di hamparan, namun hampir sebagian besar wilayah kecamatan berada di kaki bukit karena berada di sekitar kaki bukit. Hal ini menjadikan wilayah kecamatan ini rawan bencana alam seperti tanah longsor.

Berikut batas-batas wilayah Kecamatan Lebong Utara :

- Sebelah utara berbatasan dengan Kecamatan Pinang Belapis
- Sebelah selatan berbatasan dengan Kecamatan Pelabai
- Sebelah timur berbatasan dengan Amen
- Sebelah barat berbatasan dengan Kabupaten Bengkulu Utara.

Kecamatan Lebong Utara dilewati sungai besar yang dikenal dengan nama Air Kotok dan Air Amen, yang kemudian bermuara ke Sungai Air Ketahun di desa Tunggang.

B. Iklim

Secara umum, iklim di Kecamatan Lebong Utara hampir sama dengan kondisi di Kabupaten Lebong. Data tahun 2017, curah hujan tertinggi terjadi pada bulan September dan terendah terjadi pada bulan Juli. Suhu tertinggi berkisar 27,7°C dan terendah 26,1°C.

<https://lebongkab.bps.go.id>

Tabel 1.1 Luas Wilayah Menurut Kecamatan di Kabupaten Lebong, 2017

(km²-%)

Kecamatan	Luas Wilayah	Persentase
(1)	(2)	(3)
Rimbo Pengadang	13,548	8,5
Topos	21,422	13,43
Lebong Selatan	27,982	17,54
Bingin Kuning	10,090	6,33
Lebong Sakti	5,568	3,49
Lebong Tengah	7,126	4,47
Amen	1,658	1,04
Uram Jaya	7,158	4,49
Lebong Utara	3,713	2,33
Pinang Belapis	54,307	34,05
Pelabai	3,860	2,42
Lebong Atas	3,040	1,91
Jumlah	159,472	100

Sumber : Badan Pertanahan Nasional Kabupaten Lebong

Tabel 1.2 Lokasi Desa/Kelurahan Terhadap Kawasan Hutan di Kecamatan Lebong Utara, 2017

Lokasi Desa/ Kelurahan	Jumlah Desa/Kelurahan
(1)	(2)
Didalam Kawasan Hutan	0
Ditepi/ Sekitar Kawasan Hutan	6
Diluar Kawasan Hutan	6
Fungsi Hutan (Konservasi/ Produksi)	0

Sumber : Kantor Kecamatan Lebong Utara

Tabel 1.3 Rata-rata Curah Hujan Menurut Bulan Kalender di Kabupaten Lebong, 2017

Bulan	Curah Hujan (mm)
(1)	(2)
Januari	376
Februari	477
Maret	322
April	330
Mei	238
Juni	211
Juli	98
Agustus	317
September	480
Oktober	343
November	324
Desember	402
Rata-Rata	327

Sumber : BMKG Bengkulu

BAB II

PEMERINTAHAN

<https://lebongkab.bps.go.id>

BAB II. PEMERINTAHAN

Kecamatan Lebong Utara merupakan Kecamatan tertua sejak masih menjadi bagian dari Kabupaten Rejang Lebong hingga menjadi bagian dari Kabupaten Lebong pada tahun 2003. Awal terbentuk Kabupaten Lebong, wilayah administrasi Kecamatan Lebong Utara sangat luas, dan kemudian dengan adanya pemekaran wilayah melalui Peraturan Daerah (PERDA) tahun 2008, Kecamatan Lebong Utara kemudian dibagi menjadi 5 Kecamatan yaitu Kecamatan Lebong Utara, Kecamatan Amen, Kecamatan Pinang Belapis, Kecamatan Uram Jaya, dan Kecamatan Lebong Tengah.

Hingga tahun 2017 Kecamatan Lebong Utara memiliki 12(dua belas) wilayah administratif setingkat desa/kelurahan yakni Kelurahan Pasar Muara Aman, Kelurahan Kampung Jawa, Desa Nangai Amen, Desa Kampung Muara Aman, Desa Gandung, Desa Gandung Baru, Desa Tunggang, Desa Lokasari, Desa Lebong Tambang, Desa Ladang Palembang, Desa Kampung Dalam dan Desa Talang Ulu.

Pusat pemerintahan Kecamatan Lebong Utara berada di Desa Gandung Baru dengan jarak ke Ibukota Kabupaten \pm 5 Km. Berada tidak jauh dari pusat keramaian dan pertokoan. Jarak antar desa ke pusat pemerintahan di Kecamatan Lebong Utara dapat dikatakan relatif berdekatan, sehingga masyarakat di kecamatan ini tergolong mudah

untuk mengakses atau berhubungan langsung dengan pusat pemerintahan setempat. Desa yang memiliki akses yang cukup jauh dari Kantor Pemerintahan Kecamatan Lebong Utara yakni Desa Ladang Palembang dengan jarak akses \pm 3 Km.

<https://lebongkab.bps.go.id>

Tabel 2.1 Banyaknya Kelurahan, Desa dan Satuan Lingkungan Setempat Lainnya di Kecamatan Lebong Utara, 2017

Uraian	Jumlah
(1)	(2)
Kelurahan	2
Desa	10
Dusun	28
RW / LINGKUNGAN	4
RT	11

Sumber : Kantor Kecamatan Lebong Utara

Tabel 2.2 Jarak Desa/Kelurahan di Kecamatan Lebong Utara ke Kantor Kecamatan Lebong Utara, 2017

(Km)

Desa/Kelurahan	Jarak ke Kantor Kecamatan
(1)	(2)
Kel. Pasar Muara Aman	1,0
Kel. Kampung Jawa	1,5
Desa Kampung Muara Aman	0,1
Desa Kampung Dalam	0,2
Desa Talang Ulu	1,0
Desa Tunggang	2,0
Desa Nangai Amen	1,1
Desa Gandung	0,2
Desa Gandung Baru	0,0
Desa Lokasari	1,5
Desa Lebong Tambang	1,5
Desa Ladang Palembang	3,0

Sumber : Kantor Kecamatan Lebong Utara

Tabel 2.3 Jarak Desa/Kelurahan di Kecamatan Lebong Utara ke Ibukota Kabupaten Lebong, 2017

(Km)

Desa/Kelurahan	Jarak ke Ibukota Kabupaten
(1)	(2)
Kel. Pasar Muara Aman	6,0
Kel. Kampung Jawa	6,5
Desa Kampung Muara Aman	5,1
Desa Kampung Dalam	5,2
Desa Talang Ulu	4,0
Desa Tunggang	7,0
Desa Nangai Amen	6,1
Desa Gandung	5,2
Desa Gandung Baru	5,0
Desa Lokasari	6,1
Desa Lebong Tambang	6,5
Desa Ladang Palembang	8,0

Sumber : Kantor Kecamatan Lebong Utara

Tabel 2.4 Jumlah Kepala Dusun (Kadus), Kepala Urusan (Kaur), Badan Pertimbangan Desa (BPD) dan lainnya Menurut Desa/Kelurahan di Kecamatan Lebong Utara, 2017

(Orang)

Desa/ Kelurahan	Kepala Dusun	RW	RT
(1)	(2)	(4)	(3)
Kel. Pasar Muara Aman	-	2	7
Kel. Kampung Jawa	-	4	13
Desa Kampung Muara Aman	3	-	-
Desa Kampung Dalam	2	-	-
Desa Talang Ulu	2	-	-
Desa Tunggang	3	-	-
Desa Nangai Amen	3	-	-
Desa Gandung	3	-	-
Desa Gandung Baru	2	-	-
Desa Lokasari	2	-	-
Desa Lebong Tambang	5	-	-
Desa Ladang Palembang	4	-	-
Jumlah	29	6	20

Sumber : Kantor Kecamatan Lebong Utara

BAB III

PENDUDUK DAN KETENAGAKERJAAN

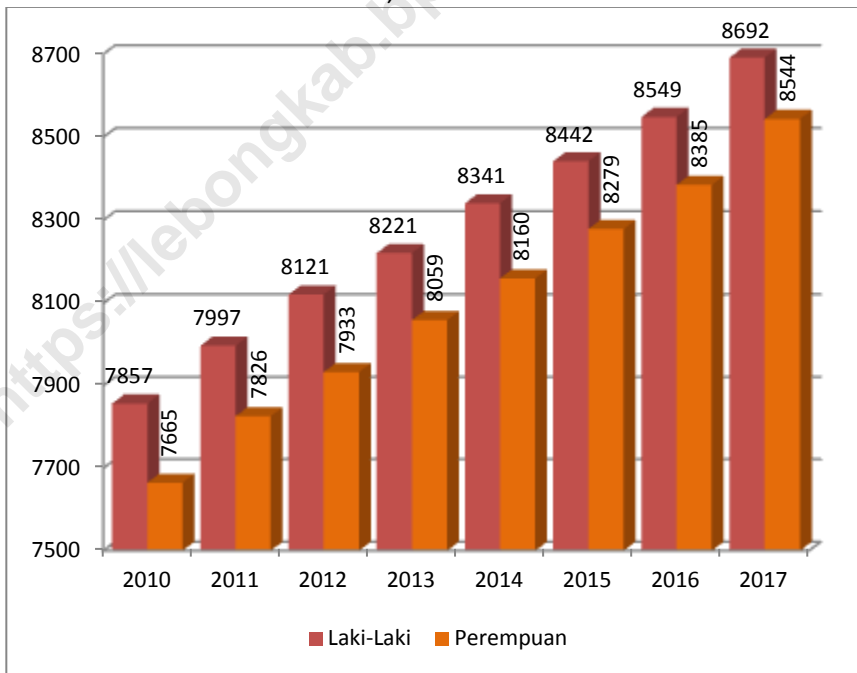
<https://lebongkab.bps.go.id>

BAB III PENDUDUK DAN KETENAGAKERJAAN

A. Penduduk

Tahun 2017, Proyeksi Jumlah penduduk Kecamatan Lebong Utara sebanyak 17.236 jiwa dengan penduduk laki-laki sebanyak 8.692 jiwa dan penduduk perempuan sebanyak 8.544 jiwa.

Gambar 1. Perkembangan Jumlah Penduduk di Kecamatan Lebong Utara, 2010 – 2017



Keterangan :

Data Tahun 2010 merupakan hasil Sensus Penduduk 2010

Tahun 2011 dst : Data hasil proyeksi penduduk nasional 2010 – 2035

B. Ketenagakerjaan

Penduduk di Kecamatan Lebong Utara memiliki pekerjaan yang cukup beragam. Hal ini dikarenakan heterogenitas masyarakat dari segi pendidikan, sosial, dan ekonomi.

Sektor penyumbang tenaga kerja untuk wilayah kecamatan Lebong Utara yakni sektor perkebunan khususnya karet dan kopi, sektor pertanian khususnya padi sawah, sektor pertambangan yakni pertambangan emas. Untuk kegiatan pertambangan emas ini oleh sebagian penduduk masih dilakukan secara tradisional yakni dengan cara menggali dan membuat lobang-lobang di bukit yang batuannya mengandung emas, kemudian melakukan pemisahan emas dengan menggunakan peralatan oleh masyarakat setempat disebut gelundung, hingga jual beli emas hasil tambang. Sedangkan untuk kegiatan pertanian, sebagian masyarakat masih mengandalkan sawah sebagai lahan bercocok tanam yang hanya bisa dilakukan satu kali dalam satu tahun.

Tabel 3.1 Jumlah Penduduk Menurut Kecamatan dan Jenis Kelamin di Kabupaten Lebong, 2017

(Jiwa)

Kecamatan	Laki-Laki	Perempuan	Jumlah
(1)	(2)	(3)	(4)
Rimbo Pengadang	2 621	2 484	5 105
Topos	3 256	3 197	6 453
Lebong Selatan	7 914	7 580	15 494
Bingin Kuning	5 500	5 402	10 902
Lebong Tengah	5 672	5 528	11 200
Lebong Sakti	4 799	4 755	9 554
Lebong Atas	2 802	2 654	5 456
Pelabai	3 903	3 699	7 602
Lebong Utara	8 692	8 544	17 236
Amen	4 038	3 945	7 983
Uram Jaya	2 834	2 848	5 682
Pinang Belapis	2 586	2 347	4 933
Jumlah	54 617	52 983	107 600

Sumber : BPS Provinsi Bengkulu

Tabel 3.2 Jumlah Penduduk di Kecamatan Lebong Utara, 2010–2017

Tahun	Laki-Laki	Perempuan	Jumlah
(1)	(2)	(3)	(4)
2010	7 857	7 665	15 522
2011	7 997	7 826	15 823
2012	8 121	7 933	16 054
2013	8 221	8 059	16 280
2014	8 341	8 160	16 501
2015	8 442	8 279	16 721
2016	8 549	8 385	16 934
2017	8 692	8 544	17 236

Keterangan : Data 2010 merupakan hasil SP2010, data tahun berikutnya merupakan angka proyeksi.

Sumber : BPS Provinsi Bengkulu

BAB IV

SOSIAL

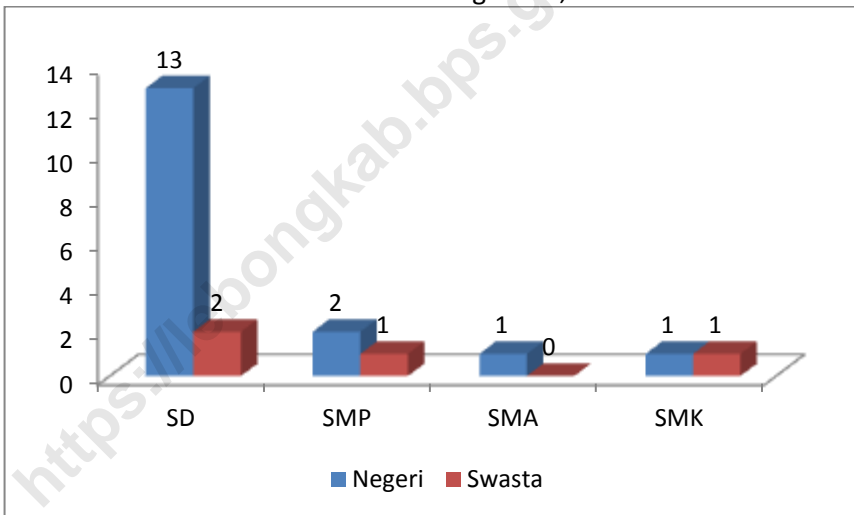
<https://lebongkab.bps.go.id>

BAB IV. SOSIAL

1. Pendidikan

Berdasarkan data Dinas Pendidikan Nasional Kabupaten Lebong, di Kecamatan Lebong Utara terdapat 21 unit sekolah formal mulai dari tingkat SD hingga SMA/SMK.

Gambar 2. Jumlah Sarana Pendidikan Menurut Jenjang Pendidikan di Kecamatan Lebong Utara, 2017



Sumber : Dinas Pendidikan dan Kebudayaan Kab. Lebong, 2017

Tersedianya sarana pendidikan cukup membantu peningkatan standar pendidikan masyarakat, apalagi dengan adanya sarana tersebut di dalam kecamatan, masyarakat tidak perlu keluar kecamatan untuk mengakses pendidikan yang lebih baik.

Jumlah guru pun mengalami perubahan yang cukup signifikan dan pada umumnya mengalami penambahan. Dengan adanya penambahan jumlah guru ini diharapkan dapat meningkatkan kualitas mengajar sehingga rasio murid terhadap guru dapat mendekati ideal.

2. Kesehatan

Hingga tahun 2017 di Kecamatan Lebong Utara tercatat terdapat satu sarana Puskesmas yang berada di Desa Kampung Muara Aman. Saat ini bangunan utama puskesmas sedang dalam proses pemugaran dan layanan kesehatan tetap dilakukan dengan fasilitas terbatas. Selain itu terdapat lima unit puskesmas pembantu, 18 unit posyandu, dan terdapat empat unit Apotek. Masing-masing fasilitas kesehatan ini telah didukung oleh tenaga kesehatan yang berada dalam pengawasan Puskesmas sebagai pusat layanan kesehatan di Kecamatan Lebong Utara.

Jumlah seluruh tenaga kesehatan di Kecamatan Lebong Utara adalah sebanyak 26 orang. Untuk pelayanan kesehatan, di Kecamatan Lebong Utara hanya didukung oleh paramedik perawat dan bidan. Sedangkan dokter belum ditempatkan kembali sejak adanya pembangunan puskesmas ini.

3. Keluarga Berencana

Di tahun 2017 terdapat pasangan usia subur sebanyak 2.185 pasangan dengan akseptor aktif sebanyak 1.874 pasangan. Artinya sekitar 85,77 persen pasangan usia subur yang menjalankan program KB.

Pengguna alat kontrasepsi terbanyak pada metode Suntik dan Pil. Hal ini dikarenakan mudahnya akses mendapatkan alat kontrasepsi metode ini di bidan.

4. Keadaan Sosial

Kondisi sosial masyarakat di Kecamatan Lebong Utara cukup beragam dan mayoritas penduduk adalah berasal dari Suku Rejang. Beberapa suku yang telah menjadi bagian masyarakat Kecamatan Lebong Utara antara lain Suku Lembak, Jawa, Serawai, dan Batak. Keberadaan penduduk di luar Suku Rejang ini dikarenakan wilayah Kecamatan Lebong Utara adalah salah satu daerah di Kabupaten Lebong yang menjadi daerah sasaran transmigrasi yang salah satunya terdapat di Desa Ladang Palembang.

Sebagai wujud partisipasi dalam kegiatan sosial kemasyarakatan, pemuda-pemuda di Kecamatan Lebong Utara telah membentuk karang taruna sebagai bagian meningkatkan keahlian dan

keterampilan. Dalam tahun 2017, tercatat ada delapan organisasi karang taruna di Kecamatan Lebong Utara.

Sebagai sarana ibadah bagi umat Islam, di Kecamatan Lebong Utara sudah dibangun beberapa masjid yang terdapat di setiap desa/kelurahan. Sedangkan bangunan ibadah bagi umat lainnya di Kecamatan Lebong Utara terdapat Gereja Katolik dan Gereja Protestan.

Di Kecamatan Lebong Utara terdapat tempat wisata religi yakni Keramat Ulau Dues yang berada di desa Tunggang. Sedangkan lokasi wisata tambang yakni Lobang Kacamata dapat dikunjungi secara terbatas karena lokasi ini rawan tanah amblas karena sudah banyaknya lobang-lobang bekas penggalian di wilayah ini.

Tabel 4.1 Jumlah Sekolah Menurut Jenjang dan Statusnya pada Sekolah Dalam Naungan Dinas Pendidikan Kabupaten Lebong di Kecamatan Lebong Utara, 2017

(Unit)

Jenjang Pendidikan	Status Sekolah		Jumlah
	Negeri	Swasta	
(1)	(2)	(3)	(4)
TK/PAUD	-	-	-
SD	11	2	13
SMP	2	1	3
SMA	1	0	1
SMK	1	1	2

Sumber : Dinas Pendidikan Nasional Kabupaten Lebong

Tabel 4.2 Jumlah Murid, Guru dan Rasionya Menurut Jenjang Dalam Naungan Dinas Pendidikan Kabupaten Lebong di Kecamatan Lebong Utara, 2017

(Orang)

Jenjang Pendidikan	Murid		Guru		Rasio	
	Negeri	Swasta	Negeri	Swasta	Negeri	Swasta
(1)	(2)	(3)	(4)	(5)	(6)	(7)
TK/PAUD	-	-	-	-	-	-
SD	1 740	-	127	-	14,6	-
SMP	738	90	50	7	14,76	12,86
SMA	-	-	-	-	-	-
SMK	-	-	-	-	-	-

Sumber : Dinas Pendidikan Nasional Kabupaten Lebong

Tabel 4.3 Banyaknya Ruang Kelas dan Lulusan Menurut Status Sekolah di Sekolah Dalam Naungan Dinas Pendidikan Kabupaten Lebong di Kecamatan Lebong Utara, 2017

Jenjang Pendidikan	Ruang Kelas (ruang)		Lulusan (orang)	
	Negeri	Swasta	Negeri	Swasta
(1)	(2)	(3)	(4)	(5)
TK/PAUD	-	-	-	-
SD	-	-	280	-
SMP	23	3	271	90
SMA	-	-	-	-
SMK	-	-	-	-

Sumber : Dinas Pendidikan Nasional Kabupaten Lebong

Tabel 4.4 Jumlah Sekolah Menurut Jenjang dan Status Sekolah Pada Sekolah Dalam Naungan Kantor Kementerian Agama Kabupaten Lebong di Kecamatan Lebong Utara, 2017

(Buah)

Jenjang Pendidikan	Status Sekolah		Jumlah
	Negeri	Swasta	
(1)	(2)	(3)	(4)
TK	-	-	-
MI	1	2	3
MTS	1	0	1
MA	1	0	1

Sumber : Kantor Kementerian Agama Kabupaten Lebong

Tabel 4.5 Jumlah Murid, Guru dan Rasionya Menurut Jenjang Pendidikan dan Status Sekolah Dalam Naungan Kantor Kementerian Agama Kabupaten Lebong di Kecamatan Lebong Utara, 2017

(Orang)

Jenjang Pendidikan	Murid		Guru		Rasio	
	Negeri	Swasta	Negeri	Swasta	Negeri	Swasta
(1)	(2)	(3)	(4)	(5)	(6)	(7)
TK	-	-	-	-	-	-
MI	257	221	16	19	16,06	11,63
MTS	371	0	30	0	12,37	0
MA	163	0	25	0	6,52	0

Sumber : Kantor Kementerian Agama Kabupaten Lebong

Tabel 4.6 Banyaknya Ruang Kelas dan Lulusan di Sekolah dalam Naungan Kantor Kementerian Agama Kabupaten Lebong Menurut Status Sekolah di Kecamatan Lebong Utara, 2017

Jenjang Pendidikan	Ruang Kelas (ruang)		Lulusan (orang)	
	Negeri	Swasta	Negeri	Swasta
(1)	(2)	(3)	(4)	(5)
TK	-	-	-	-
MI	8	14	27	28
MTS	11	0	81	0
MA	7	0	38	0

Sumber : Kantor Kementerian Agama Kabupaten Lebong

Tabel 4.7 Banyaknya Fasilitas Kesehatan di Kecamatan Lebong Utara, 2017

(Buah)

Fasilitas Kesehatan	Jumlah
(1)	(2)
Rumah Sakit Umum	0
Rumah Sakit Swasta	0
Puskesmas	1
Puskesmas Pembantu*)	5
Puskesmas Keliling	0
Poskesdes *)	1
Posyandu	18
Apotek	4

*) Data merupakan keberadaan fasilitas

Sumber : Dinas Kesehatan Kabupaten Lebong

Tabel 4.8 Banyaknya Tenaga Kesehatan di Kecamatan Lebong Utara, 2014-2017

(Orang)

Tenaga Kesehatan	Jumlah			
	2014	2015	2016	2017
(1)	(2)	(3)	(4)	(5)
Dokter Umum	2	2	0	2
Dokter Spesialis	0	0	0	0
Dokter Gigi	0	0	0	0
Sarjana Keperawatan	2	2	1	4
Paramedik Perawat	6	6	10	8
Bidan	5	6	5	23
Tenaga Kefarmasian	0	2	1	0
Tenaga Gizi	2	2	2	3
Sarjana Kesehatan Masyarakat	5	7	6	9
Sarjana Sanitasi	0	2	1	1
Tenaga Teknis Medis	0	0	0	1
Fisioterapis	0	2	0	0
Jumlah	22	31	26	51

Sumber : Dinas Kesehatan Kabupaten Lebong

Tabel 4.9 Jumlah Kelahiran menurut Penolong Kelahiran, 2017

(Orang)

Penolong Kelahiran	Jumlah
(1)	(2)

Tenaga Kesehatan

314

Non Tenaga Kesehatan

0

Sumber : Dinas Kesehatan Kabupaten Lebong

Tabel 4.10 Jumlah bayi dan balita yang mendapatkan Imunisasi di Kecamatan Lebong Utara, 2017

(Orang)

Imunisasi	Jumlah
(1)	(2)
BCG	312
1	310
DPT	325
2	310
3	301
1	310
HIB/HB	325
2	301
3	312
1	310
POLIO	325
2	301
3	318
CAMPAK	318

Sumber : Dinas Kesehatan Kabupaten Lebong

Tabel 4.11 Jumlah Pasangan Usia Subur(PUS), Akseptor Aktif dan Akseptor Baru di Kecamatan Lebong Utara, 2014-2017

(Pasangan)

Uraian	Jumlah			
	2014	2015	2016	2017
(1)	(2)	(3)	(4)	(5)
Pasangan Usia Subur	2 418	3 164	2 185	2 178
Akseptor Aktif	2 362	2 449	1 874	1 881
Persentase Terhadap PUS (%)	97,68	77,40	85,77	86
Akseptor Baru	793	757	954	598

Sumber : Dinas P3APPKB Kabupaten Lebong

Tabel 4.12 Jumlah Pasangan Usia Subur (PUS) Peserta Keluarga Berencana Menurut Metode Kontrasepsi di Kecamatan Lebong Utara, 2014-2017

Metode Kontrasepsi	Jumlah			
	2014	2015	2016	2017
(1)	(2)	(3)	(4)	(5)
IUD	236	192	38	38
PIL	717	801	732	719
KONDOM	120	497	13	12
OV	0	0	0	0
MOW	18	20	0	0
MOP	6	6	5	5
SUNTIK	1 004	730	992	1 012
IMPLAN	261	203	94	95
Jumlah	2 362	2 449	1 874	1 881

Sumber : Dinas P3APKB Kabupaten Lebong

Tabel 4.13 Jumlah Tempat Pelayanan Keluarga Berencana di Kecamatan Lebong Utara, 2017

(Buah)

Uraian	Jumlah
(1)	(2)
Posyandu	18
Sub PPKB	40
PPKB	12
Klinik	1

Sumber : BPMPP dan KB Kabupaten Lebong

Tabel 4.14 Jumlah Panti Asuhan, Organisasi Sosial dan Karang Taruna di Kecamatan Lebong Utara, 2017

(Buah)

Uraian	Jumlah
(1)	(2)
Panti Asuhan	1
Organisasi Sosial	0
Karang Taruna	12

Sumber : Dinsosnakertrans Kabupaten Lebong

Tabel 4.15 Banyaknya Tenaga BABINSA dan BABINKAMTIBMAS di Kecamatan Lebong Utara, 2014-2017

(Orang)

TAHUN	BABINSA	BABINKANTIBMAS
(1)	(2)	(2)
2014	8	8
2015	8	8
2016	8	8
2017	6	6

Sumber : Kantor Kecamatan Lebong Utara

Tabel 4.16 Jumlah Tempat Ibadah Menurut Desa/Kelurahan di Kecamatan Lebong Utara, 2017

(Buah)

Desa/Kelurahan	Masjid	Mushola	Lainnya
(1)	(2)	(3)	(4)
Kel. Pasar Muara Aman	2	3	2*
Kel. Kampung Jawa	1	5	0
Desa Kampung Muara Aman	1	2	0
Desa Kampung Dalam	1	0	0
Desa Talang Ulu	1	0	0
Desa Tunggang	1	3	0
Desa Nangai Amen	1	2	0
Desa Gandung	2	1	0
Desa Gandung Baru	1	0	0
Desa Lokasari	1	0	0
Desa Lebong Tambang	1	7	0
Desa Ladang Palembang	1	2	0

*) lainnya : Gereja kristen 1 unit, dan Gereja Katolik 1 unit

Sumber : Kantor Kecamatan Lebong Utara

Tabel 4.17 Jumlah Objek Wisata dan Cagar Budaya menurut Desa/Kelurahan di Kecamatan Lebong Utara, 2017

(lokasi)

No	Nama Desa	Objek Wisata	Cagar Budaya
(1)	(2)	(3)	(4)
1	TALANG ULU	0	0
2	KAMPUNG MUARA AMAN	0	0
3	NANGAI AMEN	0	0
4	KEL PASAR MUARA AMAN	0	0
5	KAMPUNG DALAM	0	0
6	GANDUNG	0	0
7	LOKASARI	0	0
8	LEBONG TAMBANG	1	0
9	KEL KAMPUNG JAWA	0	0
10	LADANG PALEMBANG	0	0
11	TUNGGANG	0	1
12	GANDUNG BARU	0	0

Sumber : Kantor Kecamatan Lebong Utara

Tabel 4.18 Jumlah Kelompok Kesenian di Kecamatan Lebong Utara, 2017

(Kelompok)	
Uraian	Jumlah
(1)	(2)
Sanggar	4
Musik	0
Orgen Tunggal	7
Lainnya	0

Sumber : Kantor Kecamatan Lebong Utara

BAB V

PERTANIAN

BAB V. PERTANIAN

Data pada tahun 2015 tercatat luas panen padi sawah seluas 381 Hektar dengan produksi sebanyak 2.080 ton padi. Kemudian pada tahun 2017, terdapat tanaman buah di Kecamatan Lebong Utara yakni tanaman manggis, durian, mangga, pisang, rambutan, jambu biji, alpukat, belimbing, nangka, dan papaya.

Hingga tahun 2017, jumlah penggilingan padi (Heler), tidak ada penambahan maupun pengurangan yakni masih sebanyak 15 unit tempat penggilingan padi yang tersebar di 7 desa/kelurahan. Terbanyak berada di Kelurahan Kampung Jawa (4 unit).

Tabel 5.1 Luas Panen dan Produksi Padi dan Palawija di Kecamatan Lebong Utara, 2015

Uraian	Luas Panen (Ha)	Produksi (Ton)
(1)	(2)	(3)
Padi Sawah	381	2 080
Padi Ladang	-	-
Jagung	1	8
Kedelai	-	-
Kacang Tanah	-	-
Kacang Hijau	-	-
Ubi Kayu	12	464
Ubi Jalar	1	9

Sumber : Dinas Pertanian, Perikanan, dan Peternakan Kabupaten Lebong

Tabel 5.2 Luas Panen dan Produksi Tanaman Buah di Kecamatan Lebong Utara, 2017

Tanaman Buah	<i>Tanaman yang menghasilkan (pohon)</i>	<i>Produksi (Kwintal)</i>
(1)	(2)	(3)
Alpukat	-	-
Belimbing	-	-
Durian	-	-
Jambu Biji	-	-
Jambu Air	-	-
Jeruk Siam/Kepron	-	-
Mangga	-	-
Manggis	-	-
Nangka/Cempedak	-	-
Pepaya	-	-
Pisang	-	-
Rambutan	-	-
Salak	-	-
Sawo	-	-
Sukun	-	-
Petai	-	-
Jengkol	-	-

Sumber : Dinas Pertanian, Perikanan, dan Peternakan Kabupaten Lebong

Tabel 5.3 Jumlah Tempat Penggilingan Padi Menurut Desa/Kelurahan di Kecamatan Lebong Utara, 2017

(Unit)

Desa/Kelurahan	Jumlah
(1)	(2)
Kel. Pasar Muara Aman	1
Kel. Kampung Jawa	4
Desa Kampung Muara Aman	0
Desa Kampung Dalam	0
Desa Talang Ulu	2
Desa Tunggang	3
Desa Nangai Amen	3
Desa Gandung	0
Desa Gandung Baru	1
Desa Lokasari	0
Desa Lebong Tambang	0
Desa Ladang Palembang	1
Jumlah	15

Sumber : Kantor Kecamatan Lebong Utara

BAB VI

PERINDUSTRIAN, PERTAMBANGAN DAN ENERGI

<https://lebongkab.bps.go.id/>

BAB VI. PERINDUSTRIAN, PERTAMBANGAN DAN ENERGI

1. Perindustrian

Pada tahun 2017, data Dinas Koperasi UKM Perindag, mencatat sebanyak 536 usaha mikro dan kecil yang tersebar di kecamatan Lebong Utara yang terdiri dari 204 usaha non pertanian, 8 usaha pertanian, dan 324 aneka jasa di Kecamatan Lebong Utara.

2. Pertambangan

Untuk kegiatan pertambangan, Kecamatan Lebong Utara memiliki potensi pertambangan emas yang sudah ada sejak Pendudukan Belanda di Lebong. Hingga saat ini di Desa Lebong Tambang yang dikenal dengan Lobang Kacamata merupakan kawasan pertambangan yang aktif. Hampir seluruh penduduk di Desa Lebong Tambang menggantungkan hidupnya dari usaha pertambangan baik menambang secara langsung ataupun menjadi pengolah emas dengan menggunakan glundung yang dibangun disekitar rumah.

3. Energi

Dalam pemanfaatan energi, sebagian besar penduduk di Kecamatan Lebong Utara sudah merasakan perkembangan dan pemanfaatan energi listrik yang bersumber dari PLN. Dan untuk kegiatan memasak, sebagian besar penduduk sudah menggunakan gas elpiji sebagai bahan bakar, namun beberapa diantaranya masih tetap menggunakan kayu sebagai bahan bakar.

Tabel 6.1 Jumlah Usaha Mikro dan Kecil Menurut Jenis Usaha di Kecamatan Lebong Utara, 2017

Jenis Usaha	Jumlah
(1)	(2)
Usaha Non Pertanian	204
Usaha Pertanian	8
Aneka Jasa	324
Jumlah	536

Sumber : Dinas Koperasi UKM dan Perindag Kabupaten Lebong

Tabel 6.2 Bahan Bakar yang Digunakan Sebagian Besar Masyarakat Menurut Desa/Kelurahan di Kecamatan Lebong Utara, 2017

Desa/kelurahan	LPG	Minyak Tanah	Kayu Bakar	Lainnya (batu bara, arang dll)
(1)	(2)	(3)	(4)	(5)
Kel. Pasar Muara Aman	√	0	0	0
Kel. Kampung Jawa	√	0	0	0
Desa Kampung Muara Aman	√	0	0	0
Desa Kampung Dalam	√	0	0	0
Desa Talang Ulu	√	0	0	0
Desa Tunggang	√	0	0	0
Desa Nangai Amen	√	0	√	0
Desa Gandung	√	0	√	0
Desa Gandung Baru	√	0	0	0
Desa Lokasari	√	0	0	0
Desa Lebong Tambang	√	0	0	0
Desa Ladang Palembang	√	0	√	0

Sumber : Kantor Kecamatan Lebong Utara
Kecamatan Lebong Utara Dalam Angka 2018

BAB VII

PERDAGANGAN, TRANSPORTASI DAN KOMUNIKASI

BAB VII. PERDAGANGAN, TRANSPORTASI DAN KOMUNIKASI

A. PERDAGANGAN

Sebagai pusat perekonomian di Kabupaten Lebong, Kecamatan Lebong Utara terdapat tempat-tempat usaha baik yakni satu unit pasar permanen yang memiliki banyak los maupun toko, kemudian terdapat pusat pertokoan seperti di Kelurahan Pasar Muara Aman dan Desa Kampung Muara Aman yang menjual berbagai macam keperluan baik secara eceran maupun grosiran, dan warung/toko sembako yang menjual kebutuhan bahan pokok.

B. TRANSPORTASI

Sarana transportasi di Kecamatan Lebong Utara cukup mudah diakses, karena sudah dilewati angkutan desa, angkutan antar desa, dan angkutan luar kota. Angkutan desa dilayani dengan kendaraan roda empat baik yang ada trayek maupun non trayek yang juga melayani antar desa/antar kecamatan, kemudian kendaraan roda tiga yang dikenal dengan nama ojek gandeng yang hanya menjangkau jarak yang tidak jauh dan datar, dan angkutan kendaraan roda dua (ojek motor) yang bisa jarak jauh dan menjangkau hingga wilayah perbukitan.

C. KOMUNIKASI

Di Kecamatan Lebong Utara sudah memiliki jalur telepon PSTN dari PT Telkom, dan kantor unit PT Telkom berada di Desa Tunggang. Untuk telepon seluler, di beberapa lokasi terdapat bangunan pemancar BTS (*Base Transceiver Station*), dan jumlah operator yang menjangkau desa-desa/kelurahan di Kecamatan Lebong Utara terdapat 3 (tiga) operator selular. Namun dikarenakan sebagian wilayah dalam kecamatan Lebong Utara berada perbukitan, maka tidak seluruh penduduk dapat menikmati sinyal telepon selular dengan lancar seperti di Desa Ladang Palembang, dan Desa Lebong Tambang.

Tabel 7.1 Jumlah Warung/Toko Sembako dan Warung/Toko Kelontong menurut Kelurahan/Desa di Kecamatan Lebong Utara, 2017

(unit)

No	Nama Desa/Kelurahan	Warung/Toko Sembako	Warung/Toko Kelontong	Pasar Permanen
(1)	(2)	(3)	(4)	(5)
1	TALANG ULU	2	6	0
2	KAMPUNG MUARA AMAN	1	51	0
3	NANGAI AMEN	0	7	0
4	KEL PASAR MUARA AMAN	11	46	1
5	KAMPUNG DALAM	0	10	0
6	GANDUNG	1	19	0
7	LOKASARI	8	8	0
8	LEBONG TAMBANG	1	27	0
9	KEL KAMPUNG JAWA	5	20	0
10	LADANG PALEMBANG	5	20	0
11	TUNGGANG	3	20	0
12	GANDUNG BARU	3	6	0

Sumber : Kepala Desa/Kelurahan

Tabel 7.2 Jumlah BTS (*Base Transceiver Station*) dan operator seluler yang menjangkau desa/kelurahan di Kecamatan Lebong Utara, 2017

(Unit)

No	Nama Desa	Jumlah BTS	Operator yang terjangkau
(1)	(2)	(3)	(4)
1	TALANG ULU	0	3
2	KAMPUNG MUARA AMAN	0	3
3	NANGAI AMEN	0	3
4	KEL PASAR MUARA AMAN	3	3
5	KAMPUNG DALAM	0	3
6	GANDUNG	0	3
7	LOKASARI	0	3
8	LEBONG TAMBANG	0	1
9	KEL KAMPUNG JAWA	0	3
10	LADANG PALEMBANG	0	2
11	TUNGGANG	1	3
12	GANDUNG BARU	0	3

Sumber : Dinas Koperasi UKM dan Perindag Kabupaten Lebong

BAB VIII

KEUANGAN

<https://lebongkab.bps.go.id>

BAB VIII. KEUANGAN

Penerimaan pajak khususnya Pajak Bumi dan Bangunan sebagaimana yang diatur dalam Peraturan Pemerintah Nomor 55 Tahun 2005 tentang Dana Perimbangan, bahwa 64,8 persen dari penerimaan Pajak Bumi dan Bangunan akan kembali ke kabupaten/kota yang bersangkutan. Artinya besar kecilnya penerimaan PBB dari Kabupaten Lebong akan mempengaruhi besar kecilnya dana bagi hasil yang akan dikucurkan ke Kabupaten Lebong.

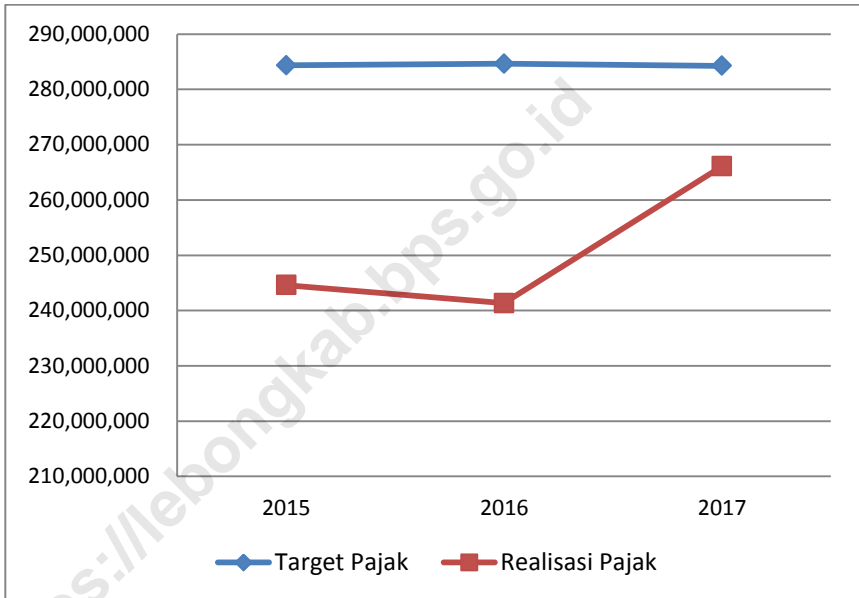
Sejak tahun 2014, pengelolaan Pajak Bumi dan Bangunan sudah dikembalikan ke daerah dalam hal ini Dinas Pendapatan dan Pengelolaan Keuangan dan Aset Daerah yang sebelumnya masih dikelola oleh Kantor Pelayanan Pajak. Dengan pengelolaan pajak langsung dilaksanakan oleh daerah, diharapkan daerah akan mampu mengelola sendiri target dan realisasi penerimaan pajak tahunan khususnya dari penerimaan Pajak Bumi dan Bangunan.

Pada tahun 2017, jumlah wajib pajak (PBB) di Kecamatan Lebong Utara sebanyak 4.299 wajib pajak. Jumlah wajib pajak ini naik dibanding tahun sebelumnya yakni sebanyak 4.281 wajib pajak.

Target penerimaan pajak tahun 2017 adalah sebesar Rp. 284.252.275, dengan realisasi penerimaan sebesar Rp. 266.073.467

atau 93,60 %. Persentase realisasi tahun 2017 ini naik dibandingkan persentase realisasi tahun 2016 yakni sebesar 84,79%.

Gambar 3. Target dan Realisasi Penerimaan Pajak Kecamatan Lebong Utara, 2015 - 2017



Tabel 8.1 Jumlah Wajib Pajak di Kecamatan Lebong Utara, 2015 - 2017

TAHUN	Wajib Pajak
(1)	(2)
2015	4 262
2016	4 281
2017	4 299

Sumber : Badan Keuangan Daerah Kabupaten Lebong

Tabel 8.2 Target, dan Realisasi Pajak Bumi dan Bangunan di Kecamatan Lebong Utara, 2015 - 2017

TAHUN	Target Pajak	Realisasi Pajak
(1)	(2)	(3)
2015	284 361 625	244 595 121
2016	284 646 513	241 341 254
2017	284 252 275	266 073 467

Sumber : Badan Keuangan Daerah Kabupaten Lebong

DATA

MENCERDASKAN BANGSA



**BADAN PUSAT STATISTIK
KABUPATEN LEBONG**

Jalan Jalur Dua Komplek Perkantoran Tubei - Lebong

Telp (0738) 2200032

website : <http://lebongkab.bps.go.id>; e-mail : bps1707@bps.go.id