

Kecamatan **MUARA JAYA** **DALAM ANGKA**

2019



**Kecamatan
MUARA JAYA
DALAM ANGKA**

2019

<http://kukab.bps.go.id>

KECAMATAN MUARA JAYA DALAM ANGKA 2019

No. Publikasi: 16010.1705

Katalog: 1102001.1601083

Ukuran Buku: 14,8 cm x 21 cm

Jumlah Halaman: xii + 81 halaman

Naskah:

Badan Pusat Statistik Kabupaten Ogan Komering Ulu

Gambar Kover oleh:

Badan Pusat Statistik Kabupaten Ogan Komering Ulu

Diterbitkan oleh:

© BPS Kabupaten Ogan Komering Ulu

Dicetak oleh:

CV LASKA JAYA

Dilarang mengumumkan, mendistribusikan, mengomunikasikan, dan/atau menggangakan sebagian atau seluruh isi buku ini untuk tujuan komersial tanpa izin tertulis dari Badan Pusat Statistik

KATA SAMBUTAN

Dalam rangka pelaksanaan otonomi daerah yang lebih tepat guna dan sasaran pada tingkat kecamatan (*district level*), maka dukungan data statistik yang *up to date*, handal dan terpercaya mutlak diperlukan. Untuk itu, pengembangan statistik dalam arti yang seluas-luasnya patut mendapat apresiasi dan dukungan semua pihak.

Publikasi Kecamatan Muara Jaya Dalam Angka 2019 ini, diharapkan mampu memenuhi kebutuhan konsumen data mengenai potret kecamatan selama tahun 2018. Penghargaan dan ucapan terima kasih patut diberikan kepada Koordinator Statistik Kecamatan Muara Jaya yang telah berusaha maksimal guna terwujudnya publikasi ini. Dengan harapan, kiranya senantiasa berupaya meningkatkan cakupan dan kualitas isi publikasi ini dari waktu ke waktu.

Demikian, semoga publikasi ini bermanfaat bagi kita semua.

Baturaja, September 2018
Kepala Badan Pusat Statistik
Kabupaten Ogan Komering ulu,



Ir. Budiriyanto, M.A.P.

KATA PENGANTAR

Menyadari pentingnya data statistik bagi evaluasi dan perencanaan pembangunan suatu daerah, maka kami dengan segala keterbatasan yang ada berusaha menyajikan publikasi Kecamatan Muara Jaya Dalam Angka 2018 ini. Publikasi ini berisi berbagai data, seperti Geografis, Pemerintahan, Penduduk, Sosial, Pertanian, Perindustrian & Energi, Perdagangan, Transportasi, Komunikasi & Pariwisata, serta Keuangan.

Ucapan terima kasih kami sampaikan kepada semua pihak yang telah membantu dalam penyusunan publikasi ini. Tentu saja, tak ada gading yang tak retak, masih banyak salah dan kurang pada publikasi ini, untuk itu segala kritik dan saran yang konstruktif guna penyempurnaan publikasi ini di masa mendatang akan kami terima dengan segala senang hati.

Baturaja, September 2019

Penyusun,



Elmafatriza Elisha Ekatama

DAFTAR ISI

	Halaman
Halaman Sampul.....	i ii
Nomor Katalog.....	iii
Kata Sambutan.....	iv
Kata Pengantar.....	v
Daftar Isi.....	vi
Daftar Tabel.....	x
Daftar Gambar.....	xi
Penjelasan Umum.....	
Bab I GEOGRAFIS.....	1
Bab II PEMERINTAHAN.....	7
Bab III PENDUDUK DAN TENAGA KERJA.....	12
Bab IV SOSIAL.....	19
Bab V PERTANIAN.....	45
Bab VI PERINDUSTRIAN & ENERGI.....	59
Bab VII PERDAGANGAN.....	65
Bab VIII TRANSPORTASI, KOMUNIKASI & PARIWISATA.....	71
Bab IX KEUANGAN.....	77

DAFTAR TABEL

Halaman

BAB I : GEOGRAFIS

Tabel 1.1	Letak Geografis dan Ketinggian masing-masing Desa/Kelurahan dari Permukaan Laut (dalam meter) di Kecamatan Muara Jaya, 2018.....	4
Tabel 1.2	Nama Kepala Desa/Lurah dan Alamat Kantor masing-masing Desa/Kelurahan di Kecamatan Muara Jaya, 2018	5
Tabel 1.3	Jarak Kantor Kepala Desa/Lurah ke Kantor Camat dan Luas Wilayah masing-masing desa di Kecamatan Muara Jaya, 2018.....	6

BAB II : PEMERINTAHAN

Tabel 2.1	Status Desa/Kelurahan di Kecamatan Muara Jaya tahun 2018	8
Tabel 2.2	Jumlah Kadus, Rukun Tetangga, Aparat Desa dan Anggota BPD dalam Kecamatan Muara Jaya, 2018	9
Tabel 2.3	Jumlah Anggota Kepolisian yang bertugas di Kecamatan Muara Jaya, 2017	10

BAB III : PENDUDUK

Tabel 3.1.	Jumlah Penduduk menurut Jenis Kelamin dan Desa/Kelurahan di Kecamatan Muara Jaya, 2018	15
Tabel 3.2	Kepadatan Penduduk menurut Desa/Kelurahan di Kecamatan Muara Jaya, 2018.....	16
Tabel 3.3	Jumlah Penduduk menurut Kelompok Umur di Kecamatan Muara Jaya, 2018.....	17

BAB IV : SOSIAL

Tabel 4.1	Jumlah Sekolah Dasar Negeri dan Swasta menurut Desa/Kelurahan di Kecamatan Muara Jaya, 2018.....	25
Tabel 4.2	Jumlah Murid Sekolah Dasar Negeri dan Swasta menurut Desa/Kelurahan di Kecamatan Muara Jaya, 2018	26
Tabel 4.3	Jumlah Guru Sekolah Dasar Negeri dan Swasta menurut Desa/Kelurahan di Kecamatan Muara Jaya, 2018	27
Tabel 4.4	Jumlah Sekolah Menengah Pertama (SMP) dan Sekolah Menengah Atas (SMA) Negeri dan Swasta menurut Desa/kelurahan di Kecamatan Muara Jaya, 2018	28
Tabel 4.5	Jumlah Murid Sekolah Menengah Pertama (SMP) dan Sekolah Menengah Atas (SMA) Negeri dan Swasta menurut Desa/kelurahan di Kecamatan Muara Jaya, 2018	29

Tabel 4.6	Jumlah Guru Sekolah Menengah Pertama (SMP) dan Sekolah Menengah Atas (SMA) Negeri dan Swasta menurut Desa/kelurahan di Kecamatan Muara Jaya, 2018	30
Tabel 4.7	Jumlah Madrasah Ibtidaiyah Negeri dan Swasta menurut Desa/kelurahan di Kecamatan Muara Jaya, 2018	31
Tabel 4.8	Jumlah Murid Madrasah Ibtidaiyah Negeri dan Swasta menurut Desa/kelurahan di Kecamatan Muara Jaya, 2018	32
Tabel 4.9	Banyaknya Guru Madrasah Ibtidaiyah Negeri dan Swasta menurut Desa/kelurahan di Kecamatan Muara Jaya, 2018	33
Tabel 4.10	Jumlah Madrasah Tsanawiyah (MTs) dan Madrasah Aliyah (MA) Negeri dan Swasta menurut Desa/kelurahan di Kecamatan Muara Jaya, 2018	34
Tabel 4.11	Jumlah Murid Madrasah Tsanawiyah (MTs) dan Madrasah Aliyah (MA) Negeri dan Swasta menurut Desa/kelurahan di Kecamatan Muara Jaya, 2018.....	35
Tabel 4.12	Banyaknya Guru Madrasah Tsanawiyah (MTs) dan Madrasah Aliyah (MA) Negeri dan Swasta menurut Desa/kelurahan di Kecamatan Muara Jaya, 2018.	36
Tabel 4.13	Jumlah Desa/Kelurahan yang Memiliki Sarana Kesehatan Menurut Desa/Kelurahan, 2011-2018.....	37
Tabel 4.14	Jumlah Puskesmas, Puskesmas Pembantu, Klinik Bersalin dan Posyandu menurut menurut Desa/kelurahan di Kecamatan Muara Jaya, 2018	39
Tabel 4.15	Jumlah Dokter, Bidan dan Tenaga Kesehatan Lainnya menurut Desa/kelurahan di Kecamatan Muara Jaya, 2018.....	41
Tabel 4.16	Jumlah Rumah Ibadah menurut Desa/kelurahan di Kecamatan Muara Jaya, 2018.....	42
Tabel 4.17	Jumlah Kelompok Karang Taruna menurut Desa/kelurahan di Kecamatan Muara Jaya, 2018.....	43
BAB V : PERTANIAN		
Tabel 5.1	Luas Lahan menurut Penggunaan dan Desa/kelurahan di Kecamatan Muara Jaya, 2018 (dalam hektar).....	48
Tabel 5.2	Luas Sawah menurut Jenis Pengairan dan Desa/kelurahan di Kecamatan Muara Jaya, 2018 (dalam hektar).....	49
Tabel 5.3	Luas Panen dan Produksi Padi Sawah dan Padi Ladang menurut Desa/kelurahan di Kecamatan Muara Jaya, 2018.....	50
Tabel 5.4	Luas Panen, Produksi, dan Produktifitas Palawija di Kecamatan Muara Jaya, 2018.....	51
Tabel 5.5	Produksi Buah-Buahan dan Sayuran Tahunan di Kecamatan Muara Jaya Menurut Jenis Tanaman (Kuintal), 2017-	

	2018.....	52
Tabel 5.6	Luas Areal Tanaman Perkebunan Rakyat di Kecamatan Muara Jaya (ha), 2017-2018.....	53
Tabel 5.7	Produksi Perkebunan Menurut Jenis Tanaman (ton) di Kecamatan Muara Jaya 2018.....	54
Tabel 5.8	Jumlah Ternak Sapi, Kerbau, Kambing, dan Domba di Setiap Desa/kelurahan di Kecamatan Muara Jaya, 2018 (dalam ekor).....	55
Tabel 5.9	Jumlah Ternak Unggas menurut Desa/kelurahan di Kecamatan Muara Jaya, 2018 (dalam ekor)	56
BAB VI : PERINDUSTRIAN DAN ENERGI		
Tabel 6.1	Jumlah Industri Mikro dan Kecil menurut Desa/kelurahan di Kecamatan Muara Jaya, 2018.....	59
Tabel 6.2	Jumlah Keluarga Pengguna Listrik PLN dan Non PLN menurut Desa/kelurahan di Kecamatan Muara Jaya, 2018.....	60
Tabel 6.3	Keberadaan Reparasi Kendaraan Bermotor menurut Desa/kelurahan di Kecamatan Muara Jaya, 2018.....	61
BAB VII : PERDAGANGAN		
Tabel 7.1	Jumlah Pasar Permanen, Semi Permanen dan Lainnya menurut Desa/kelurahan di Kecamatan Muara Jaya, 2018.....	63
Tabel 7.2	Jumlah Warung Kelontong (Manisan) dan Minimarket menurut Desa/kelurahan di Kecamatan Muara Jaya, 2018.....	64
Tabel 7.3	Jumlah Bank, KUD, dan Koperasi non KUD menurut Desa/kelurahan di Kecamatan Muara Jaya, 2018	65
Tabel 7.4	Jumlah Rumah Makan dan Warung Makan (Kedai) menurut Desa/kelurahan di Kecamatan Muara Jaya, 2018.....	66
BAB VIII : TRANSPORTASI, KOMUNIKASI DAN PARIWISATA		
Tabel 8.1	Jenis Prasarana Transportasi dan Ketersediaan Angkutan Umum menurut Desa/kelurahan di Kecamatan Muara Jaya, 2018.....	68
Tabel 8.2	Keberadaan Base Transceiver Station (BTS) menurut Desa/Kelurahan di Kecamatan Muara Jaya, 2018.....	69
Tabel 8.3	Ketersediaan Sarana Komunikasi menurut Desa/Kelurahan di Kecamatan Muara Jaya, 2018	70
Tabel 8.4	Nama Objek Wisata dan Jenis Wisata di Kecamatan Muara Jaya, 2018.....	71

BAB IX : KEUANGAN

Tabel 9.1	Anggaran Pendapatan menurut Desa/kelurahan di Kecamatan Muara Jaya, 2017.....	73
Tabel 9.2	Anggaran Pengeluaran menurut Desa/kelurahan di Kecamatan Muara Jaya, 2017.....	74
Tabel 9.3	Dana Bantuan/Hibah yang Diterima menurut Desa/kelurahan di Kecamatan Muara Jaya, 2017	75

<https://okukab.bps.go.id>

DAFTAR GAMBAR

	Halaman
Gambar1. Persentase Luas Desa di Kecamatan Muara Jaya, 2018.....	3
Gambar2. Jumlah Kadus, RT, Perangkat Desa dan Anggota BPD di Kec. Muara Jaya, 2018..	7
Gambar3. Piramida Penduduk Kecamatan Muara Jaya, 2018.....	14
Gambar4. Persentase Jumlah Penduduk Setiap Desa di Kec. Muara Jaya, 2018.....	14
Gambar5. Jumlah SD, SLTP dan SLTA di Kecamatan Muara Jaya, 2018.....	22
Gambar6. Jumlah Murid dan guru SD, SLTP dan SLTA di Kecamatan Muara Jaya, 2018.....	22
Gambar7. Jumlah Fasilitas Kesehatan di Kecamatan Muara Jaya, 2018.....	23
Gambar8. Jumlah Tenaga Kesehatan di Kecamatan Muara Jaya, 2018.....	23
Gambar9. Banyaknya Sarana Peribadatan di Kecamatan Muara Jaya, 2018.....	24
Gambar10. Persentase Luas Tanah di Kecamatan Muara Jaya, 2018.....	45
Gambar11. Perkembangan Luas Panen (ha) Padi Sawah dan Padi Ladang, di Kecamatan Muara Jaya, 2014-2018.....	45
Gambar12. Luas Panen (ha) Komoditi Perkebunan Rakyat di Kecamatan Muara Jaya, 2018....	46
Gambar13. Jumlah Produksi (ton) Komoditi Perkebunan Rakyat di Kecamatan Muara Jaya, 2018.....	46
Gambar14. Jumlah Ternak di Kecamatan Muara Jaya, 2018.....	47
Gambar15. Jumlah Rumah Tangga Pemakai Listrik di Kecamatan Muara Jaya, 2018.....	58

PENJELASAN UMUM

Tanda-tanda, satuan-satuan, dan lain-lainnya yang digunakan dalam publikasi ini adalah sebagai berikut:

1. TANDA-TANDA

Data tidak tersedia	: ...
Tidak ada atau nol	: —
Data dapat diabaikan	: 0
Tanda decimal	: ,
Data tidak dapat ditampilkan	: NA
Angka perkiraan	: e
Angka sementara	: x
Angka sangat sementara	: xx
Angka diperbaiki	: r

2. SATUAN

barel	: 158,99 liter = $1/6,2898 \text{ m}^3$
hektar (ha)	: 10 000 m^2
kilometer (km)	: 1 000 meter (m)
knot	: 1,8523 km/jam (km/hour)
kuintal	: 100 kg
KWh	: 1 000 Watt
MWh	: 1 000 KWh
liter (untuk beras)	: 0,80 kg
ons	: 28,31 gram
ton	: 1 000 kg

Satuan lain: buah, dus, butir, helai/lembar, kaleng, batang, pulsa, ton kilometer (ton-km), jam, menit, persen (%).

Perbedaan angka di belakang koma disebabkan oleh pembulatan angka.



BAB

1

<https://okukab.bps.go.id>

GEOGRAFIS

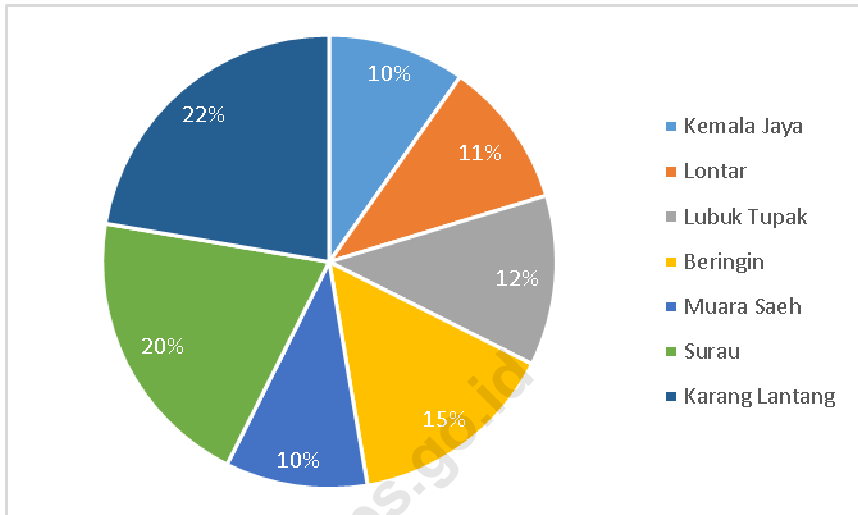
BAB I : GEOGRAFIS

Secara administratif Kecamatan Muara Jaya terdiri dari 7 buah desa dengan luas wilayah sekitar 24.700 Ha. Jika dilihat dari luas setiap desa yang terdapat di Kecamatan Muara Jaya, maka desa yang memiliki luas wilayah terbesar adalah Desa Karang Lantang (dengan luas wilayah 5.500 Ha), sedangkan Desa Kemala Jaya merupakan desa yang memiliki luas wilayah terkecil (yaitu 2400 Ha).

Secara umum, keadaan topografi Kecamatan Muara Jaya meliputi 38 persen tanah datar, 60 persen tanah berbukit-bukit. Batas-batas Kecamatan Muara Jaya adalah sebagai berikut:

- ❑ Sebelah Utara berbatasan dengan Kec.Pengandonan, Kab OKU
- ❑ Sebelah Selatan berbatasan dengan Kec Buay Runjung, Kab OKU Selatan
- ❑ Sebelah Timur berbatasan dengan Kec Semidang Aji, Kab OKU
- ❑ Sebelah Barat berbatasan dengan Kec Ulu Ogan, Kab OKU

Mayoritas penduduk Kecamatan Muara Jaya bermata pencaharian sebagai petani. Adapun jarak Kecamatan Muara Jaya ke Ibukota Kabupaten (Kota Baturaja) sekitar 57,80 km.

Gambar 1: Persentase Luas Desa di Kecamatan Muara Jaya, 2018

Tabel 1.1. Letak Geografis dan Ketinggian masing-masing Desa/Kelurahan dari Permukaan Laut (dalam meter) di Kecamatan Muara Jaya, 2018

	Letak Geografis		Ketinggian (dpal)	Letak Posisi	
	Pantai	Bukan Pantai		Latitude (LS)	Longitude (BT)
(1)	(2)	(3)	(4)	(5)	(6)
1. Kemala Jaya	-	√	178	-04,07	103,83
2. Lontar	-	√	167	-04,07	103,84
3. Lubuk Tupak	-	√	155	-04,06	103,85
4. Beringin	-	√	162	-04,07	103,85
5. Muara Saeh	-	√	158	-04,08	103,85
6. Surau	-	√	160	-04,06	103,86
7. Karang Lantang	-	√	145	-04,06	103,87

Sumber: Kecamatan Muara Jaya

Tabel 1.2. Nama Pejabat Kepala Desa/Lurah dan Alamat Kantor masing-masing Desa/Kelurahan di Kecamatan Muara Jaya, 2018

Desa/kelurahan	Nama Kepala Desa	Alamat Kantor Desa
(1)	(2)	(3)
1. Kemala Jaya	Indra Jaya	Kemala Jaya
2. Lontar	Imran	Lontar
3. Lubuk Tupak	Asmiri	Lubuk Tupak
4. Beringin	Sarmilin	Beringin
5. Muara Saeh	Khairudin	Muara Saeh
6. Surau	Amiludin	Surau
7. Karang Lantang	Harumin	Karang Lantang

Sumber: Kecamatan Muara Jaya

Tabel 1.3. Jarak Kantor Kepala Desa/Lurah ke Kantor Camat dan Luas Wilayah masing-masing desa di Kecamatan Muara Jaya, 2018

Desa/kelurahan	Jarak Kantor Kepala Desa ke Kantor Camat (km)	Luas Wilayah (km ²)
(1)	(2)	(3)
1. Kemala Jaya	3,00	29,00
2. Lontar	3,40	31,00
3. Lubuk Tupak	1,00	36,00
4. Beringin	1,00	44,00
5. Muara Saeh	1,00	30,00
6. Surau	3,00	60,00
7. Karang Lantang	5,00	66,00

Sumber: Kecamatan Muara Jaya

BAB 2

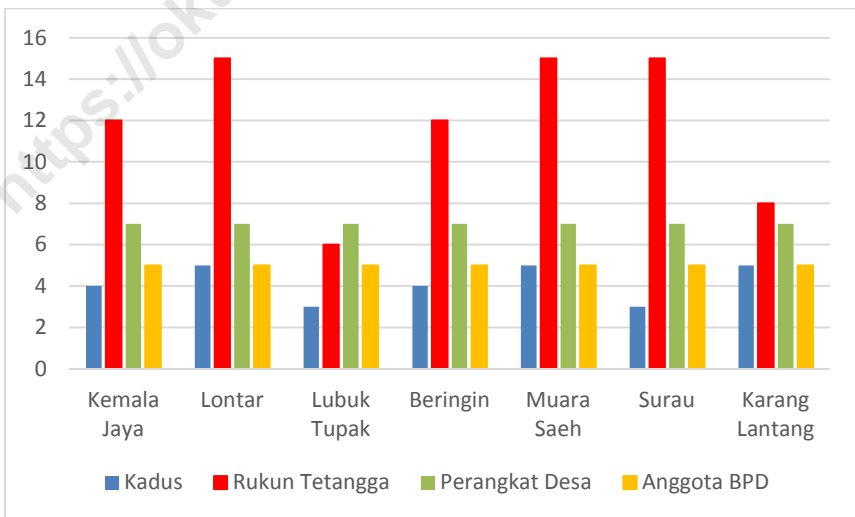
PEMERINTAHAN

BAB 2: PEMERINTAHAN

Sampai tahun 2018 secara administrasi, seluruh desa yang terdapat di Kecamatan Muara Jaya masih berstatus desa dan belum satupun yang berstatus kelurahan. Dari seluruh desa tersebut, terdapat 83 orang perangkat desa, 29 orang kepala dusun, 83 rukun tetangga dan 35 orang anggota BPD. Informasi selengkapnya dapat diperhatikan pada tabel 2.2.

Salah satu indikator untuk melihat sampai sejauh mana tingkat kesejahteraan masyarakat suatu daerah adalah dengan memperhatikan tingkat keamanan di daerah tersebut. Untuk itu diperlukan aparat keamanan yang cukup untuk menjaga keamanan dan ketertiban suatu daerah, disamping tentu saja diharapkan adanya kesadaran dan partisipasi masyarakat untuk secara pro-aktif menjaga keamanan daerahnya.

Gambar 2: Jumlah Kadus, RT, Perangkat Desa dan Anggota BPD di Kec. Muara Jaya, 2018



Tabel 2.1. Status Desa/Kelurahan di Kecamatan Muara Jaya, 2018

Desa/kelurahan	Status	
	Desa	Kelurahan
(1)	(2)	(3)
1. Kemala Jaya	√	-
2. Lontar	√	-
3. Lubuk Tupak	√	-
4. Beringin	√	-
5. Muara Saeh	√	-
6. Surau	√	-
7. Karang Lantang	√	-
Jumlah	7	-

Sumber: Kantor Camat Muara Jaya

Tabel 2.2. Jumlah Kadus, Rukun Tetangga, Aparat Desa dan Anggota BPD Dalam Kecamatan Muara Jaya, 2018

Desa/kelurahan	Kadus	Rukun Tetangga	Perangkat Desa	Anggota BPD
(1)	(2)	(3)	(4)	(5)
1. Kemala Jaya	4	12	7	5
2. Lontar	5	15	7	5
3. Lubuk Tupak	3	6	7	5
4. Beringin	4	12	7	5
5. Muara Saeh	5	15	7	5
6. Surau	3	15	7	5
7. Karang Lintang	5	8	7	5
J u m l a h	29	83	49	35

Sumber: Kantor Desa

Tabel 2.3. Jumlah Anggota Kepolisian yang bertugas di dalam Kecamatan Muara Jaya, 2017

Desa/kelurahan	Jumlah Anggota Polisi	Tempat Tugas
(1)	(2)	(3)
1. Kemala Jaya	-	Kemala Jaya
2. Lontar	-	Lontar
3. Lubuk Tupak	1	Lubuk Tupak
4. Beringin	1	Beringin
5. Muara Saeh	1	Muara Saeh
6. Surau	1	Surau
7. Karang Lintang	1	Karang Lintang
Jumlah	5	-

Sumber: Kantor Desa



BAB

3

<https://okukab.bps.go.id>

PENDUDUK

BAB 3 : PENDUDUK

3.1. Penduduk

Pembangunan yang dilaksanakan oleh pemerintah suatu daerah memiliki sasaran utama untuk meningkatkan kesejahteraan penduduk yang ada di dalam daerah tersebut. Untuk itu pemerintah daerah telah melaksanakan berbagai upaya dalam rangka mengantisipasi masalah kependudukan. Usaha untuk menekan laju pertumbuhan penduduk juga telah dilakukan oleh pemerintah melalui Program Keluarga Berencana yang telah dimulai sejak awal tahun 1970-an. Akan tetapi, semua usaha tersebut tidak akan memiliki arti jika tanpa dukungan dari seluruh lapisan penduduk yang mendiami daerah tersebut.

a. Jumlah dan Laju Pertumbuhan penduduk

Pada tahun 2018, jumlah penduduk di Kecamatan Muara Jaya berjumlah 7.426 jiwa, dengan

komposisi 3.862 jiwa berjenis kelamin laki-laki dan 3.564 jiwa berjenis kelamin perempuan. Berdasarkan jumlah penduduk dan luas wilayahnya dapatlah diketahui rata-rata kepadatan penduduk kecamatan Muara Jaya yaitu 25,09 jiwa setiap km² (Informasi selengkapnya disajikan dalam tabel 3.1 dan 3.2).

Jika diamati jumlah penduduk per desa di Kecamatan Muara Jaya, maka terlihat bahwa Desa Karang Lantang merupakan desa yang memiliki jumlah penduduk terbesar, yaitu 1.568 jiwa. Sedangkan desa yang memiliki jumlah penduduk terkecil adalah Desa Kemala Jaya dengan jumlah penduduk sebanyak 446 jiwa.

b. Persebaran dan Kepadatan Penduduk

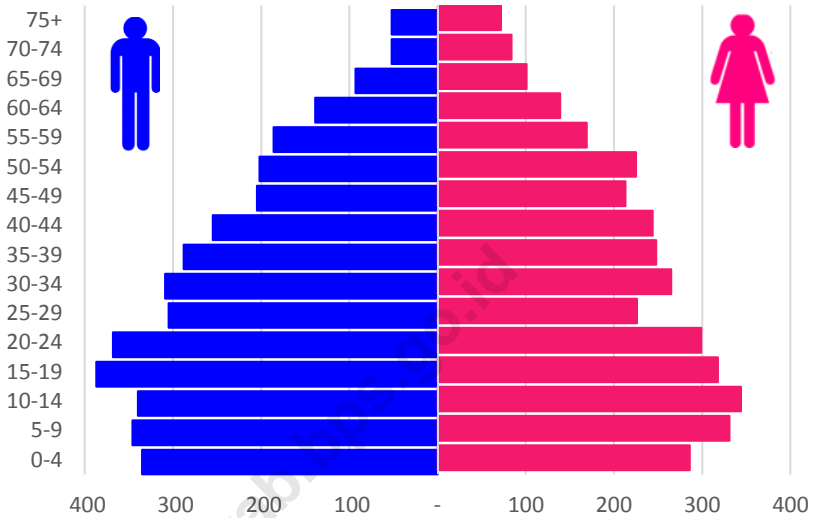
Penduduk sebagai obyek sekaligus subyek utama

pembangunan merupakan pokok yang selalu menjadi perhatian pemerintah. Pertumbuhan penduduk yang terlampau tinggi akan menjadi beban bagi suatu daerah manakala penduduk di wilayah tersebut sudah padat, tetapi sebaliknya pertumbuhan penduduk yang tinggi justru diharapkan guna mempercepat proses pembangunan di daerah yang masih jarang penduduknya. Oleh karenanya penyebaran penduduk yang merata perlu mendapat perhatian guna memancing kegairahan pembangunan di Kecamatan Muara Jaya. Dilihat dari kepadatan penduduk per kilometer, Desa Muara Saeh yang merupakan ibukota kecamatan merupakan wilayah yang memiliki kepadatan penduduk terbesar yaitu 44,23 jiwa per km², sedangkan Desa Kemala Jaya merupakan desa yang memiliki kepadatan penduduk terkecil yaitu 15,37 jiwa per km².

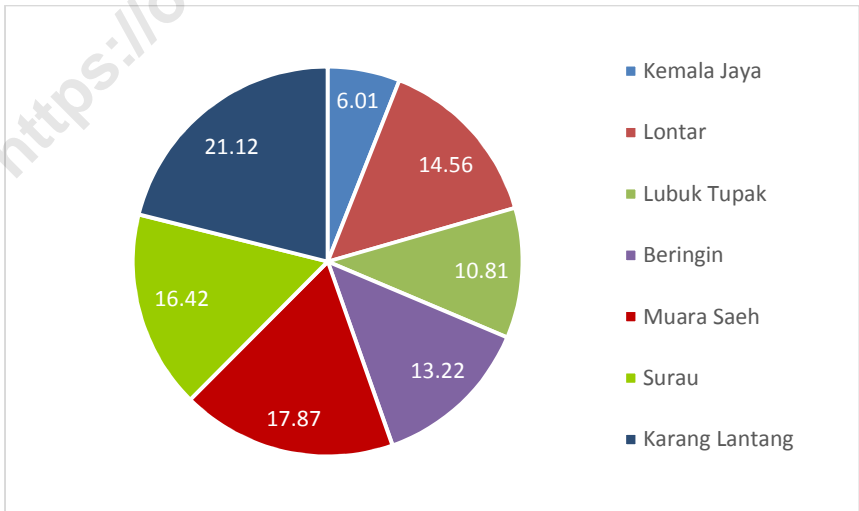
c. Rasio Jenis Kelamin dan Rata-rata Besarnya Anggota Rumah Tangga

Pada Tahun 2018, rasio jenis kelamin Kecamatan Muara Jaya yaitu sebesar 108,36. Ini mengindikasikan bahwa jumlah penduduk laki-laki lebih banyak daripada jumlah penduduk perempuan, dimana setiap 100 orang penduduk perempuan terdapat 108 hingga 109 orang penduduk laki-laki.

Gambar 3: Piramida Penduduk Kecamatan Muara Jaya, 2018



Gambar 4: Persentase Jumlah Penduduk Setiap Desa di Kec. Muara Jaya, 2018



Tabel 3.1. Jumlah Penduduk menurut Jenis Kelamin dan Desa di Kecamatan Muara Jaya, 2018

Desa/kelurahan	Laki-Laki	Perempuan	Jumlah
(1)	(2)	(3)	(4)
1. Kemala Jaya	226	220	446
2. Lontar	563	518	1 081
3. Lubuk Tupak	421	382	803
4. Beringin	517	465	982
5. Muara Saeh	709	618	1 327
6. Surau	646	573	1 219
7. Karang Lantang	780	788	1 568
J U M L A H	3 862	3 564	7 426

Sumber: Badan Pusat Statistik Kabupaten Ogan Komering Ulu

Tabel 3.2. Kepadatan Penduduk menurut Desa di Kecamatan Muara Jaya, 2018

Desa/kelurahan	Penduduk (Jiwa)	Luas Areal (km ²)	Kepadatan Penduduk (Jiwa / km ²)
(1)	(2)	(3)	(4)
1. Kemala Jaya	446	29,00	15,38
2. Lontar	1 081	31,00	34,87
3. Lubuk Tupak	803	36,00	22,30
4. Beringin	982	44,00	22,32
5. Muara Saeh	1 327	30,00	44,23
6. Surau	1 219	60,00	20,32
7. Karang Lantang	1 568	66,00	23,76
J U M L A H	7 426	296	25,09

Sumber: Badan Pusat Statistik Kabupaten Ogan Komering Ulu

Tabel 3.3. Jumlah Penduduk menurut Kelompok Umur di Kecamatan Muara Jaya, 2018

Kelompok Umur	Laki-Laki	Perempuan	Jumlah
(1)	(2)	(3)	(4)
0-4	335	286	621
5-9	346	331	677
10-14	340	344	684
15-19	387	318	705
20-24	368	299	667
25-29	305	226	531
30-34	309	265	574
35-39	288	248	536
40-44	255	244	499
45-49	205	213	418
50-54	202	225	427
55-59	186	169	355
60-64	139	139	278
65-69	93	101	194
70-74	52	84	136
75+	52	72	124
J U M L A H	3 862	3 564	7 426

Sumber: Badan Pusat Statistik Kabupaten Ogan Komering Ulu



BAB

4

<https://okukab.blogspot.go.id>

SOSIAL

BAB 4: SOSIAL

Keadaan sosial suatu wilayah dapat digunakan sebagai indikator atau proxy (pendekatan) dalam mengamati dan menganalisa kualitas hidup penduduknya. Semakin maju dan berkualitas kehidupan penduduk suatu wilayah maka sarana sosial (seperti: sekolah, sarana kesehatan, akses informasi, dan lain-lain) akan semakin baik pula.

Untuk mengetahui keadaan umum sosial penduduk Kecamatan Muara Jaya pada tahun 2018 dapat dilihat dari beberapa indikator di bawah ini:

4.1. Pendidikan

Salah satu keberhasilan pembangunan di suatu daerah adalah apabila didukung oleh sumber daya yang berkualitas. Melalui jalur pendidikan, pemerintah berupaya dan berkehendak untuk meningkatkan kualitas sumber daya manusia

penduduk, dengan tingkat pendidikan penduduk yang makin membaik maka dapat diharapkan kualitas kehidupan masyarakat juga akan membaik. Program Wajib belajar 6 tahun yang dilanjutkan dengan wajib belajar 9 tahun adalah bentuk upaya pemerintah dalam rangka merealisasikan tujuan di atas, sehingga dapat tercipta sumber daya manusia tangguh yang siap untuk bersaing pada era globalisasi.

Upaya yang telah dilakukan oleh pemerintah tentu saja membutuhkan dukungan dari semua pihak, terutama dukungan dari masyarakat itu sendiri. Untuk itu, pemerintah harus mampu memfasilitasi berbagai sarana dan prasarana penunjang pendidikan secara memadai dengan memperhatikan pemerataan distribusinya ke semua wilayah. Sarana dan prasarana dimaksud

baik sarana fisik seperti bangunan sekolah namun juga sarana non fisik seperti tenaga pengajar yang dari waktu ke waktu kualitasnya semakin membaik.

Jumlah Sekolah Dasar yang ada di Kecamatan Muara Jaya pada tahun 2018 berjumlah 7 unit sekolah yang semuanya terdiri dari 5 sekolah dasar negeri dan 2 sekolah menengah pertama negeri. Keseluruhan sekolah dasar tersebut menyebar di hampir setiap desa kecuali Desa Kemala Jaya dan Desa Lubuk Tupak. Sementara itu, SMP hanya terdapat 2 unit sekolah dan semuanya adalah sekolah negeri.

4.2. Kesehatan

Salah satu hak dasar warga Negara adalah tercapainya hidup sehat. Oleh karenanya pembangunan bidang kesehatan menjadi sangat penting karena menyangkut seluruh aspek kehidupan manusia. Jika pembangunan kesehatan di suatu

daerah berhasil dengan baik maka taraf kesejahteraan penduduk di daerah tersebut secara langsung dapat pula meningkat. Selain itu, pembangunan kesehatan juga memuat mutu dan upaya kesehatan yang sangat dipengaruhi oleh ketersediaan fasilitas kesehatan dengan menciptakan akses pelayanan kesehatan dasar yang didukung oleh sumber daya kesehatan yang memadai seperti rumah sakit, puskesmas, tenaga kesehatan (dokter, bidan, tenaga kesehatan, dll) dan ketersediaan obat.

Secara umum, pelayanan kesehatan masyarakat diarahkan kepada pelayanan kesehatan penduduk, pelayanan kesehatan terhadap tenaga produktif dan usaha preventif kesehatan. Upaya yang dilakukan pemerintah dalam pelayanan kesehatan meliputi pelayanan kesehatan kepada seluruh lapisan masyarakat dan diupayakan agar dapat menjangkau seluruh lapisan masyarakat,

utamanya masyarakat dengan golongan ekonomi lemah sehingga diharapkan mereka dapat pula menikmati pelayanan kesehatan yang jauh lebih baik.

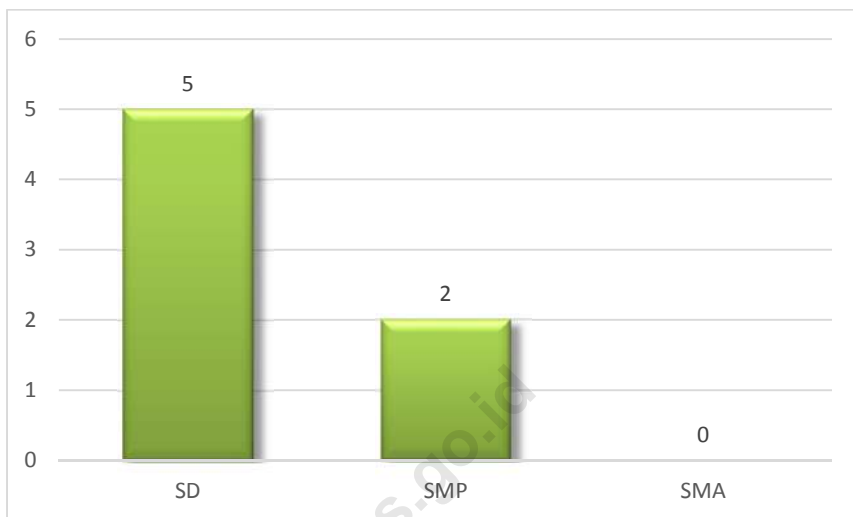
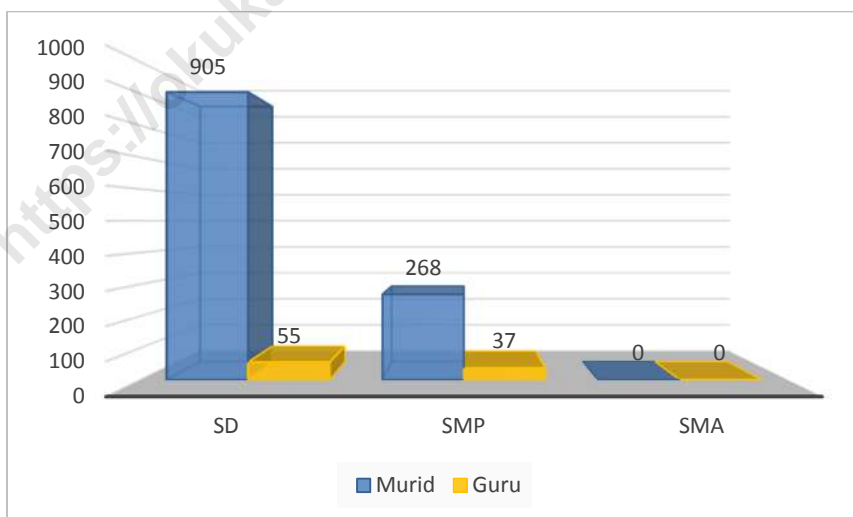
Sampai dengan tahun 2018, fasilitas kesehatan yang terdapat di Kecamatan Muara Jaya meliputi 1 puskesmas, 5 poskesdes dan 7 posyandu. Sedangkan tenaga kesehatan meliputi 18 orang dukun bayi, 10 orang bidan desa dan 5 tenaga kesehatan lainnya. Jika dilihat dari banyaknya penduduk yang tersebar pada 7 desa di Kecamatan Muara Jaya, maka ketersediaan fasilitas kesehatan maupun tenaga kesehatan tersebut belum memadai.

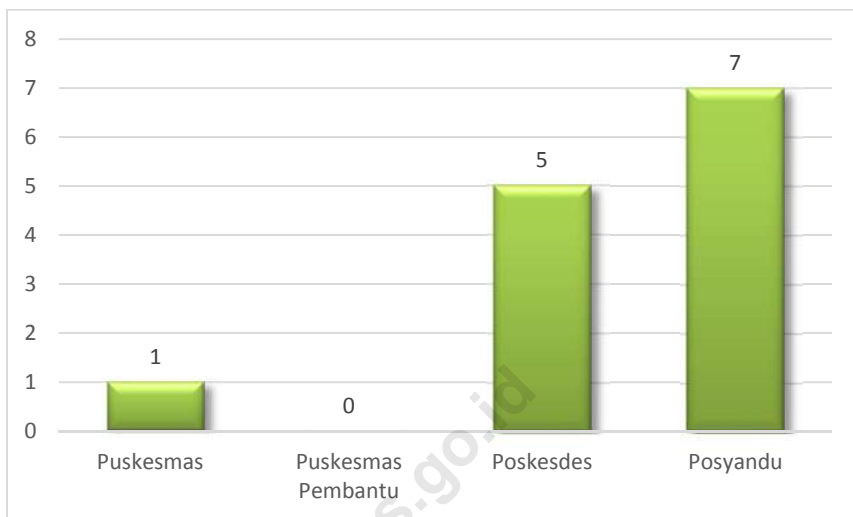
4.3. Agama

Kebebasan beragama dan menjalankan ibadah sesuai dengan agama dan keyakinannya dijamin

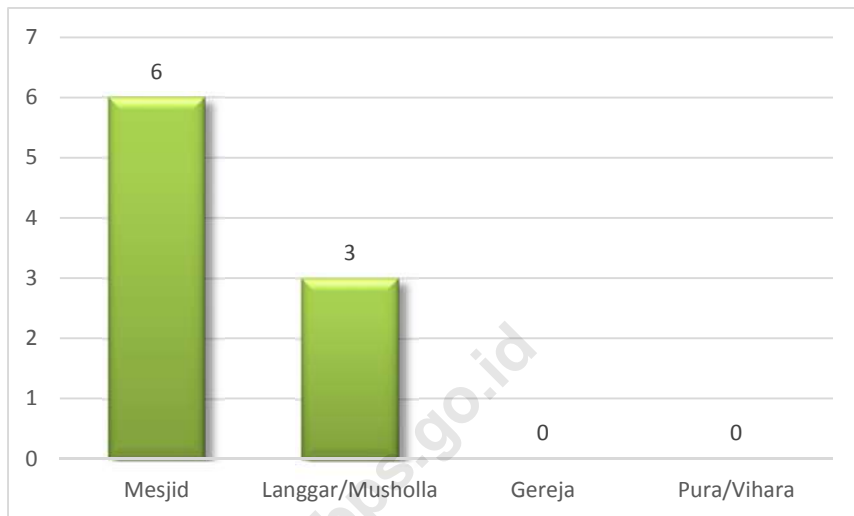
oleh Undang-undang dasar secara mutlak. Dengan kebebasan tersebut diharapkan semua warga Negara dapat memperoleh ketentraman bathinnya, yang merupakan salah satu kebutuhan dasar seluruh umat manusia. Untuk itu, fasilitas rumah ibadah seperti masjid, musholla, gereja, dan lain-lain dapat dijadikan sebagai indikator ketaatan penduduk suatu daerah dalam menjalankan ajaran agamanya, sehingga tercapai tujuannya dalam beragama.

Sampai tahun 2018, di Kecamatan Muara Jaya sudah terdapat 6 masjid dan 3 langgar/musholla.

Gambar 5 : Jumlah SD, SLTP dan SLTA di Kecamatan Muara Jaya, 2018**Gambar 6 : Jumlah Murid dan guru SD, SLTP dan SLTA di Kecamatan Muara Jaya, 2018**

Gambar 7 : Jumlah Fasilitas Kesehatan di Kecamatan Muara Jaya, 2018**Gambar 8 : Jumlah Tenaga Kesehatan di Kecamatan Muara Jaya, 2018**

Gambar 9 : Banyaknya Sarana Peribadatan di Kecamatan Muara Jaya, 2018



Tabel 4.1 Jumlah Sekolah Dasar Negeri dan Swasta menurut Desa di Kecamatan Muara Jaya, 2018

Desa/kelurahan	Jumlah Sekolah Dasar	
	Negeri (unit)	Swasta (unit)
(1)	(2)	(3)
1. Kemala Jaya	-	-
2. Lontar	1	-
3. Lubuk Tupak	-	-
4. Beringin	1	-
5. Muara Saeh	1	-
6. Surau	1	-
7. Karang Lantang	1	-
Jumlah	5	0

Sumber: <http://dapo.dikdasmen.kemdikbud.go.id>

Tabel 4.2 Jumlah Murid Sekolah Dasar Negeri dan Swasta menurut Desa/Kelurahan di Kecamatan Muara Jaya, 2018

Desa/kelurahan	Jumlah Murid Sekolah Dasar	
	Negeri	Swasta
(1)	(2)	(3)
1. Kemala Jaya	-	-
2. Lontar	179	-
3. Lubuk Tupak	-	-
4. Beringin	210	-
5. Muara Saeh	171	-
6. Surau	168	-
7. Karang Lantang	177	-
Jumlah	905	0

Sumber: <http://dapo.dikdasmen.kemdikbud.go.id>

Tabel 4.3 Jumlah Guru Sekolah Dasar Negeri dan Swasta menurut Desa/Kelurahan di Kecamatan Muara Jaya, 2017

Desa/kelurahan	Jumlah Guru Sekolah Dasar	
	Negeri	Swasta
(1)	(2)	(3)
1. Kemala Jaya	-	-
2. Lontar	9	-
3. Lubuk Tupak	-	-
4. Beringin	13	-
5. Muara Saeh	12	-
6. Surau	11	-
7. Karang Lantang	10	-
J u m l a h	55	0

Sumber: <http://dapo.dikdasmen.kemdikbud.go.id>

Tabel 4.4 Jumlah Sekolah Menengah Pertama (SMP) dan Sekolah Menengah Atas (SMA) Negeri dan Swasta menurut Desa/kelurahan di Kecamatan Muara Jaya, 2017

Desa/kelurahan	SMP		SMA	
	Negeri (unit)	Swasta (unit)	Negeri (unit)	Swasta (unit)
(1)	(2)	(3)	(4)	(5)
1. Kemala Jaya	-	-	-	-
2. Lontar	1	-	-	-
3. Lubuk Tupak	-	-	-	-
4. Beringin	-	-	-	-
5. Muara Saeh	-	-	-	-
6. Surau	1	-	-	-
7. Karang Lantang	-	-	-	-
Jumlah	2	0	0	0

Sumber: <http://dapo.dikdasmen.kemdikbud.go.id>

Tabel 4.5. Jumlah Murid Sekolah Menengah Pertama (SMP) dan Sekolah Menengah Atas (SMA) Negeri dan Swasta menurut Desa/kelurahan di Kecamatan Muara Jaya, 2018

Desa/kelurahan	SMP		SMA	
	Negeri	Swasta	Negeri	Swasta
(1)	(2)	(3)	(4)	(5)
1. Kemala Jaya	-	-	-	-
2. Lontar	84	-	-	-
3. Lubuk Tupak	-	-	-	-
4. Beringin	-	-	-	-
5. Muara Saeh	-	-	-	-
6. Surau	184	-	-	-
7. Karang Lintang	-	-	-	-
J u m l a h	268	0	0	0

Sumber: <http://dapo.dikdasmn.kemdikbud.go.id>

Tabel 4.6. Jumlah Guru Sekolah Menengah Pertama (SMP) dan Sekolah Menengah Atas (SMA) Negeri dan Swasta menurut Desa/kelurahan di Kecamatan Muara Jaya, 2018

Desa/kelurahan	SMP		SMA	
	Negeri	Swasta	Negeri	Swasta
(1)	(2)	(3)	(4)	(5)
1. Kemala Jaya	-	-	-	-
2. Lontar	17	-	-	-
3. Lubuk Tupak	-	-	-	-
4. Beringin	-	-	-	-
5. Muara Saeh	-	-	-	-
6. Surau	20	-	-	-
7. Karang Lantang	-	-	-	-
J u m l a h	37	0	0	0

Sumber: <http://dapo.dikdasmn.kemdikbud.go.id>

Tabel 4.7 Jumlah Madrasah Ibtidaiyah Negeri dan Swasta menurut Desa/kelurahan di Kecamatan Muara Jaya, 2018

Desa/kelurahan	Jumlah Madrasah Ibtidaiyah	
	Negeri (unit)	Swasta (unit)
(1)	(2)	(3)
1. Kemala Jaya	-	-
2. Lontar	-	-
3. Lubuk Tupak	-	-
4. Beringin	-	-
5. Muara Saeh	-	-
6. Surau	-	-
7. Karang Lantang	-	-
Jumlah	0	0

Sumber: UPTD Pendidikan Kecamatan Muara Jaya

Tabel 4.8 Jumlah Murid Madrasah Ibtidaiyah Negeri dan Swasta menurut Desa/kelurahan di Kecamatan Muara Jaya, 2018

Desa/kelurahan	Madrasah Ibtidaiyah	
	Negeri	Swasta
(1)	(2)	(3)
1. Kemala Jaya	-	-
2. Lontar	-	-
3. Lubuk Tupak	-	-
4. Beringin	-	-
5. Muara Saeh	-	-
6. Surau	-	-
7. Karang Lantang	-	-
Jumlah	0	0

Sumber: UPTD Pendidikan Kecamatan Muara Jaya

Tabel 4.9 Banyaknya Guru Madrasah Ibtidaiyah Negeri dan Swasta menurut Desa/kelurahan di Kecamatan Muara Jaya, 2018

Desa/kelurahan	Madrasah Ibtidaiyah	
	Negeri	Swasta
(1)	(2)	(3)
1. Kemala Jaya	-	-
2. Lontar	-	-
3. Lubuk Tupak	-	-
4. Beringin	-	-
5. Muara Saeh	-	-
6. Surau	-	-
7. Karang Lintang	-	-
Jumlah	0	0

Sumber: UPTD Pendidikan Kecamatan Muara Jaya

Tabel 4.10 Jumlah Madrasah Tsanawiyah (MTs) dan Madrasah Aliyah (MA) Negeri dan Swasta menurut Desa/kelurahan di Kecamatan Muara Jaya, 2018

Desa/kelurahan	Madrasah Tsanawiyah		Madrasah Aliyah	
	Negeri (unit)	Swasta (unit)	Negeri (unit)	Swasta (unit)
(1)	(2)	(3)	(4)	(5)
1. Kemala Jaya	-	-	-	-
2. Lontar	-	-	-	-
3. Lubuk Tupak	-	-	-	-
4. Beringin	-	-	-	-
5. Muara Saeh	-	-	-	-
6. Surau	-	-	-	-
7. Karang Lantang	-	-	-	-
Jumlah	0	0	0	0

Sumber: UPTD Pendidikan Kecamatan Muara Jaya

Tabel 4.11 Jumlah Murid Madrasah Tsanawiyah (MTs) dan Madrasah Aliyah (MA) Negeri dan Swasta menurut Desa/kelurahan di Kecamatan Muara Jaya, 2018

Desa/kelurahan	Madrasah Tsanawiyah		Madrasah Aliyah	
	Negeri	Swasta	Negeri	Swasta
(1)	(2)	(3)	(4)	(5)
1. Kemala Jaya	-	-	-	-
2. Lontar	-	-	-	-
3. Lubuk Tupak	-	-	-	-
4. Beringin	-	-	-	-
5. Muara Saeh	-	-	-	-
6. Surau	-	-	-	-
7. Karang Lantang	-	-	-	-
Jumlah	0	0	0	0

Sumber: UPTD Pendidikan Kecamatan Muara Jaya

Tabel 4.12 Banyaknya Guru Madrasah Tsanawiyah (MTs) dan Madrasah Aliyah (MA) Negeri dan Swasta menurut Desa/kelurahan di Kecamatan Muara Jaya, 2018

Desa/kelurahan	Madrasah Tsanawiyah		Madrasah Aliyah	
	Negeri	Swasta	Negeri	Swasta
(1)	(2)	(3)	(4)	(5)
1. Kemala Jaya	-	-	-	-
2. Lontar	-	-	-	-
3. Lubuk Tupak	-	-	-	-
4. Beringin	-	-	-	-
5. Muara Saeh	-	-	-	-
6. Surau	-	-	-	-
7. Karang Lintang	-	-	-	-
Jumlah	0	0	0	0

Sumber: UPTD Pendidikan Kecamatan Muara Jaya

Tabel 4.13 Jumlah Desa/Kelurahan yang Memiliki Sarana Kesehatan Menurut Desa/Kelurahan, 2011-2018

Desa/Kelurahan	Puskesmas			Puskesmas Pembantu		
	2011	2014	2018	2011	2014	2018
(1)	(2)	(3)	(4)	(5)	(6)	(7)
1. Kemala Jaya	-	-	-	-	-	-
2. Lontar	-	1	1	-	-	-
3. Lubuk Tupak	-	-	-	-	-	-
4. Beringin	-	-	-	-	1	1
5. Muara Saeh	-	-	1	-	-	-
6. Surau	-	-	-	-	-	-
7. Karang Lintang	-	-	-	1	1	1
Kec. Muara Jaya	1	2	2	1	1	2

sambungan

Tabel 4.13 Jumlah Desa/Kelurahan yang Memiliki Sarana Kesehatan Menurut Desa/Kelurahan, 2011-2018

Desa/Kelurahan	Poskesdes			Posyandu		
	2011	2014	2018	2011	2014	2018
(1)	(2)	(3)	(4)	(5)	(6)	(7)
1. Kemala Jaya	1	1	1	1	1	1
2. Lontar	1	1	1	1	1	1
3. Lubuk Tupak	1	1	-	1	1	1
4. Beringin	-	1	-	1	1	1
5. Muara Saeh	1	1	1	1	1	1
6. Surau	1	1	1	1	1	1
7. Karang Lantang	-	1	1	1	1	1
Kec. Muara Jaya	5	7	7	7	7	7

Sumber : Badan Pusat Statistik Kabupaten Ogan Komering Ulu

Tabel 4.14 Jumlah Puskesmas, Puskesmas Pembantu, Klinik Bersalin dan Posyandu menurut menurut Desa/kelurahan di Kecamatan Muara Jaya, 2018

Desa/kelurahan	Puskesmas		Puskesmas Pembantu	
	2014	2018	2014	2018
(1)	(2)	(3)	(4)	(5)
1. Kemala Jaya	-	-	-	-
2. Lontar	1	-	-	-
3. Lubuk Tupak	-	-	-	-
4. Beringin	-	-	1	1
5. Muara Saeh	-	1	-	-
6. Surau	-	-	-	-
7. Karang Lantang	-	-	1	1
Jumlah	1	1	2	2

Sumber: BPS Kabupaten OKU

sambungan

Tabel 4.14 Jumlah Puskesmas, Puskesmas Pembantu, dan Posyandu menurut Desa/kelurahan di Kecamatan Muara Jaya, 2018

Desa/kelurahan	Poskesdes		Posyandu	
	2014	2018	2014	2018
(1)	(6)	(7)	(8)	(9)
1. Kemala Jaya	1	1	1	1
2. Lontar	1	1	1	1
3. Lubuk Tupak	1	-	1	1
4. Beringin	1	-	1	1
5. Muara Saeh	1	1	1	1
6. Surau	1	1	1	1
7. Karang Lantang	1	1	1	1
Jumlah	7	5	7	7

Sumber: BPS Kabupaten OKU

Tabel 4.15. Jumlah Dokter, Bidan, Dukun Bayi/Dukun Beranak, dan Tenaga Kesehatan Lainnya menurut Desa/kelurahan di Kecamatan Muara Jaya, 2018

Desa/kelurahan	Praktek Dokter	Bidan	Dukun Bayi/Dukun Bersalin	Tenaga Kesehatan Lainnya
(1)	(2)	(3)		(4)
1. Kemala Jaya	-	1	5	-
2. Lontar	-	1	2	-
3. Lubuk Tupak	-	1	1	4
4. Beringin	-	-	2	-
5. Muara Saeh	-	2	5	-
6. Surau	-	1	2	1
7. Karang Lantang	-	4	1	-
Jumlah	0	10	18	5

Sumber: Kantor Desa

Tabel 4.16. Jumlah Rumah Ibadah menurut Desa/kelurahan di Kecamatan Muara Jaya, 2018

Desa/kelurahan	Masjid	Langgar /Musholla	Gereja	Pura/ Vihara
(1)	(2)	(3)	(4)	(5)
1. Kemala Jaya	1	-	-	-
2. Lontar	1	1	-	-
3. Lubuk Tupak	-	-	-	-
4. Beringin	1	-	-	-
5. Muara Saeh	1	1	-	-
6. Surau	1	-	-	-
7. Karang Lantang	1	1	-	-
Jumlah	6	3	0	0

Sumber: Kantor Desa

Tabel 4.17 Jumlah Kelompok Karang Taruna menurut Desa/kelurahan di Kecamatan Muara Jaya, 2018

Desa/kelurahan	Jumlah Kelompok Karang Taruna
(1)	(2)
1. Kemala Jaya	1
2. Lontar	1
3. Lubuk Tupak	1
4. Beringin	1
5. Muara Saeh	1
6. Surau	1
7. Karang Lantang	1
Jumlah	7

Sumber: Kantor Desa

BAB

5

PERTANIAN

<https://okukab.kps.go.id>

BAB 5: PERTANIAN

Kecamatan Muara Jaya merupakan salah satu kecamatan di Kabupaten Ogan Komering Ulu (OKU) yang berpotensi sebagai lahan pertanian dan perkebunan. Pemanfaatan tanah di Kecamatan Muara Jaya pada umumnya digunakan untuk pertanian padi (sawah), palawija, sayuran, hortikultura dan perkebunan rakyat. Selain itu, dalam kecamatan Muara Jaya juga memiliki potensi peternakan besar maupun unggas.

Sebagai daerah yang mayoritas penduduknya berprofesi sebagai petani, maka informasi mengenai luas lahan pertanian/perkebunan, peternakan, perikanan, kehutanan, dan lain-lain dapat dipergunakan dalam melihat keadaan petani di Kecamatan Muara Jaya. Dengan mengetahui luas lahan yang secara efektif digarap petani dan hasil yang diperoleh, maka diharapkan dapat

diukur tingkat produktifitasnya. Dengan demikian tingkat efisiensi dan efektifitas pengelolaan lahan oleh petani dapat terukur sehingga pemerintah daerah dapat menformulasikan upaya yang perlu dilakukan dalam pembinaan petani dan peningkatan kesejahteraan para petani di Kecamatan Muara Jaya.

Pada tahun 2018, lahan sawah di Kecamatan Muara Jaya seluas 651 Ha sedangkan luas lahan perkebunan, yaitu seluas 972 Ha. Selain digunakan sebagai lahan perkebunan, tanah kering yang terdapat di Kecamatan Muara Jaya digunakan pula untuk membangun tempat pemukiman penduduk.

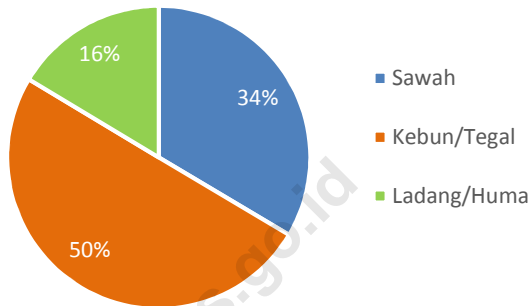
Pada tahun 2018, luas panen padi sawah yaitu 1.357 Ha, sedangkan luas panen padi ladang yaitu 850 Ha.

Informasi pertanian lainnya di Kecamatan Muara Jaya seperti luas panen dan produksi

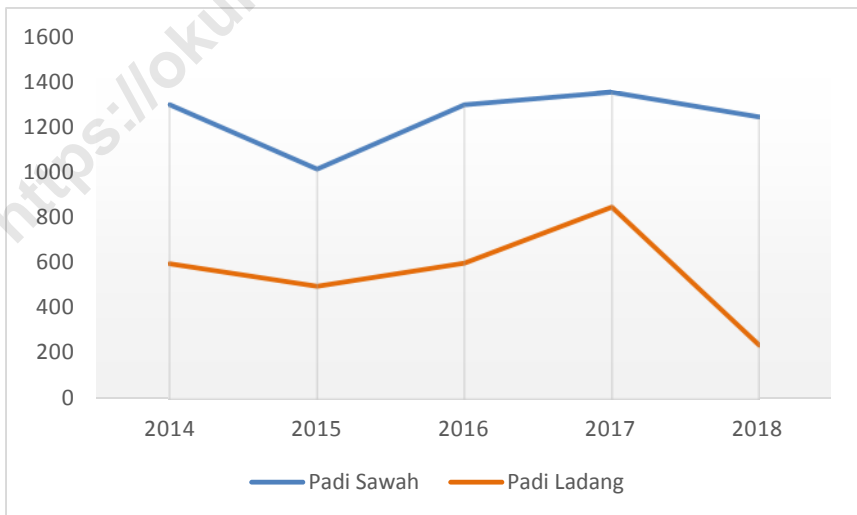
padi sawah/ladang, peternakan
besar/kecil, dan lain-lain dapat

diamati pada tabel-tabel yang
disajikan dalam bab V ini.

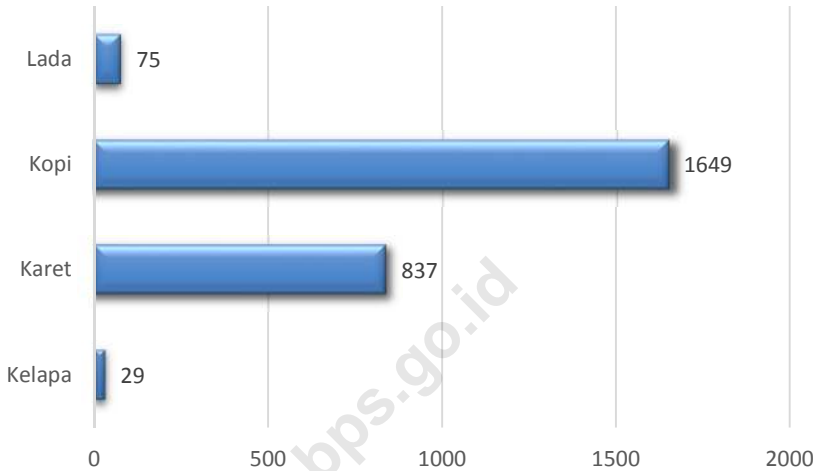
Gambar 10: Persentase Luas Tanah di Kecamatan Muara Jaya, 2018



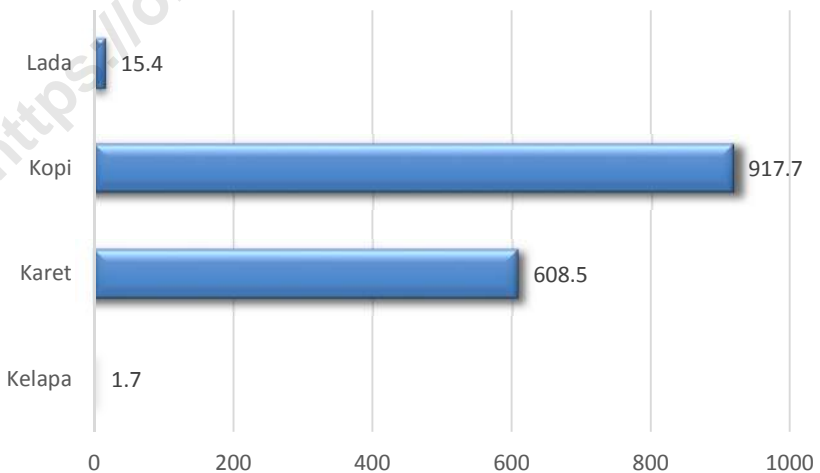
Gambar 11: Perkembangan Luas Panen (ha) Padi Sawah dan Padi Ladang di Kecamatan Muara Jaya, 2014-2018

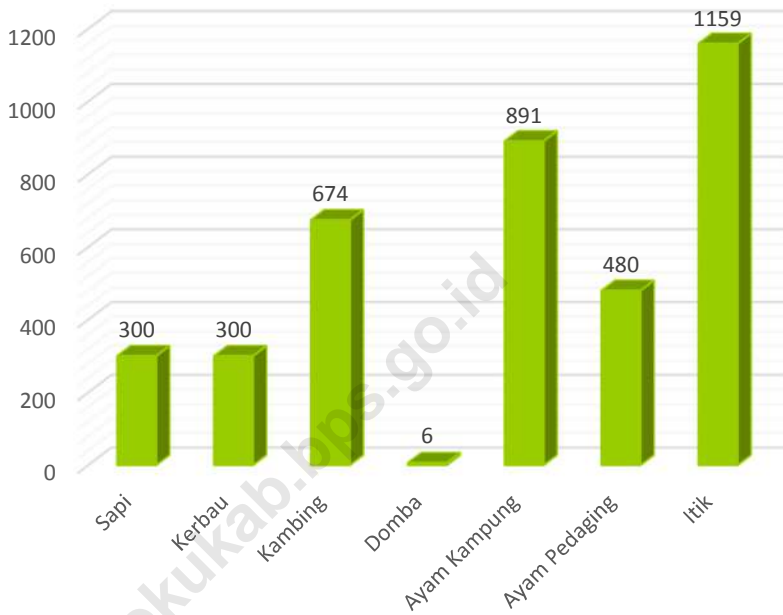


Gambar 12: Luas Panen (Ha) Komoditi Perkebunan Rakyat di Kecamatan Muara Jaya, 2018



Gambar 13: Jumlah Produksi (Ton) Komoditi Perkebunan Rakyat di Kecamatan Muara Jaya, 2018



Gambar 14: Jumlah Ternak di Kecamatan Muara Jaya, 2018

Tabel 5.1 Luas Lahan menurut Penggunaan dan Desa/kelurahan di Kecamatan Muara Jaya, 2018 (dalam hektar)

Desa/kelurahan	Sawah (ha)	Kebun/ Tegal (ha)	Ladang/ Huma (ha)
(1)	(2)	(3)	(4)
1. Kemala Jaya	-	-	-
2. Lontar	-	-	-
3. Lubuk Tupak	-	-	-
4. Beringin	-	-	-
5. Muara Saeh	-	-	-
6. Surau	-	-	-
7. Karang Lantang	-	-	-
Jumlah	651	972	318

Sumber: Dinas Pertanian Kabupaten Ogan Komering Ulu

Tabel 5.2 Luas Sawah menurut Jenis Pengairan dan Desa/kelurahan di Kecamatan Muara Jaya, 2018 (dalam hektar)

Desa/kelurahan	Jenis Pengairan		Jumlah
	Irigasi	Non Irigasi	
(1)	(2)	(3)	(4)
1. Kemala Jaya	-	-	-
2. Lontar	-	-	-
3. Lubuk Tupak	-	-	-
4. Beringin	-	-	-
5. Muara Saeh	-	-	-
6. Surau	-	-	-
7. Karang Lantang	-	-	-
Jumlah	461	190	651

Sumber: Dinas Pertanian Kabupaten Ogan Komering Ulu

Tabel 5.3. Luas Panen dan Produksi Padi Sawah dan Padi Ladang menurut Desa/kelurahan di Kecamatan Muara Jaya, 2018

T a h u n	Padi Sawah		Padi ladang	
	Luas Panen (ha)	Produksi (Ton)	Luas panen (ha)	Produksi (Ton)
(1)	(2)	(3)	(4)	(5)
2014	1 302	7 683,94	600	1 500,00
2015	1 017	-	500	-
2016	1 302	-	603	-
2017	1 357	-	850	-
2018	1 247		240	

Sumber: Dinas Pertanian Kabupaten Ogan Komering Ulu

Tabel 5.4 Luas Panen, Produksi, dan Produktifitas Palawija di Kecamatan Muara Jaya, 2018

Jenis Tanaman	Luas Panen (Ha)	Produksi (Ton)	Produktifitas (Ton/Ha)
(1)	(2)	(3)	(4)
1. Ubi Kayu	-	-	-
2. Ubi Jalar	-	-	-
3. Jagung	26	248,92	9,8
4. Kacang Hijau	-	-	-
5. Kacang Kedelai	-	-	-

Sumber: Dinas Pertanian Kabupaten Ogan Komering Ulu

Tabel 5.5. Produksi Buah-Buahan dan Sayuran Tahunan di Kecamatan Muara Jaya Menurut Jenis Tanaman (Kuintal), 2017-2018

Komoditas	Tahun Produksi	
	2017	2018
(1)	(2)	(3)
Mangga	0	37
Durian	912	3625
Jeruk	141	397
Pisang	17	16
Pepaya	16	15
Salak	0	0

Sumber: Dinas Pertanian Kabupaten Ogan Komering Ulu

Tabel 5.6. Luas Areal Tanaman Perkebunan Rakyat di Kecamatan Muara Jaya (ha), 2017-2018

Jenis Tanaman	2017	2018
(1)	(2)	(3)
1. Kelapa Sawit	-	-
2. Kelapa	29	29
3. Karet	837	837
4. Kopi	1648	1649
5. Kakao	-	-
6. Tebu	-	-
7. Teh	-	-
8. Tembakau	-	-
9. Lada	-	75

Sumber: Dinas Kehutanan dan Perkebunan Kabupaten OKU

Tabel 5.7. Produksi Perkebunan Menurut Jenis Tanaman (ton) di Kecamatan Muara Jaya 2018

Jenis Tanaman	2018
(1)	(3)
1. Kelapa	1,7
2. Karet	608,5
3. Kopi	917,7
4. Lada	15,4

Sumber : Badan Pusat Statistik Kabupaten OKU

Tabel 5.8. Jumlah Ternak Sapi, Kerbau, Kambing, dan Domba di setiap Desa/kelurahan di Kecamatan Muara Jaya, 2018 (dalam ekor)

Desa	Sapi (ekor)	Kerbau (ekor)	Kambing (ekor)	Babi (ekor)	Domba (ekor)
(1)	(2)	(3)	(4)	(5)	(6)
1. Kemala Jaya	-	-	-	-	-
2. Lontar	-	-	-	-	-
3. Lubuk Tupak	-	-	-	-	-
4. Beringin	-	-	-	-	-
5. Muara Saeh	-	-	-	-	-
6. Surau	-	-	-	-	-
7. Karang Lantang	-	-	-	-	-
J u m l a h	300	300	674	-	6

Sumber: Dinas Pertanian Kabupaten OKU

Tabel 5.9. Jumlah Ternak Unggas di Desa/kelurahan dalam Kecamatan Muara Jaya Tahun 2018

D e s a	Ayam Kampung (ekor)	Ayam Petelur (ekor)	Ayam Pedaging (ekor)	Itik (ekor)
(1)	(2)	(3)	(4)	(5)
1. Kemala Jaya	-	-	-	-
2. Lontar	-	-	-	-
3. Lubuk Tupak	-	-	-	-
4. Beringin	-	-	-	-
5. Muara Saeh	-	-	-	-
6. Surau	-	-	-	-
7. Karang Lintang	-	-	-	-
Jumlah	891	0	480	1 159

Sumber: Dinas Peternakan dan Perikanan Kabupaten OKU

BAB 6

PERINDUSTRIAN DAN ENERGI

BAB 6: PERINDUSTRIAN DAN ENERGI

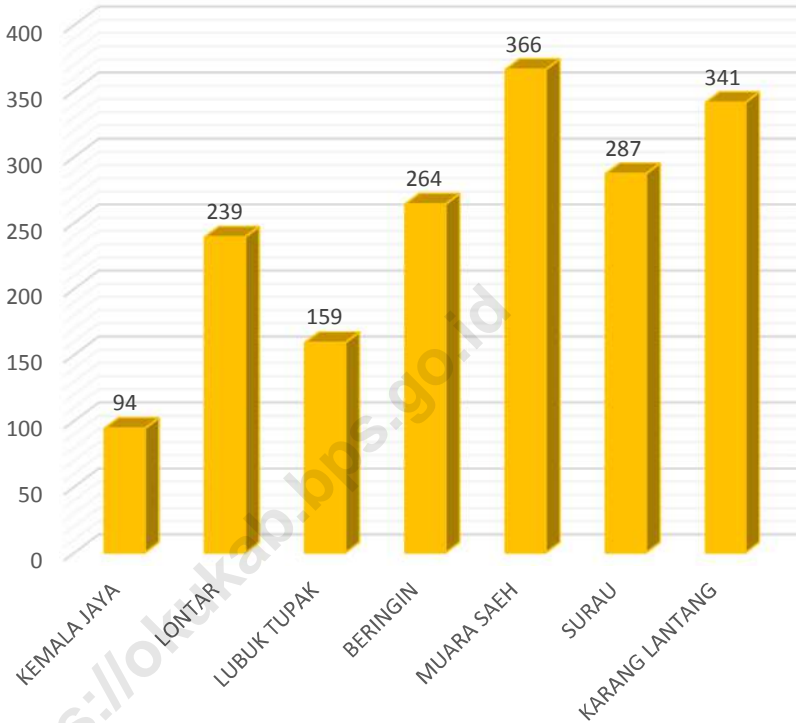
6.1 PERINDUSTRIAN

Sampai tahun 2018 di Kecamatan Muara Jaya terdapat 4 usaha industri kecil mikro yang terletak di Desa Lubuk Tupak. Industri tersebut tergolong dalam industri anyaman yang terbuat dari rotan/bambu, pandan, dll.

6.2. LISTRIK

Seluruh kebutuhan listrik di Kecamatan Muara Jaya sudah dapat dipenuhi oleh PT. Perusahaan Listrik Negara (PLN). Sampai dengan tahun 2018, telah terdapat 1.750 keluarga di Kecamatan Muara Jaya yang menggunakan listrik PLN.

Gambar 15: Jumlah Keluarga Pemakai Listrik PLN di Kecamatan Muara Jaya, 2018



Tabel 6.1 Jumlah Industri Mikro dan Kecil menurut Desa/kelurahan di Kecamatan Muara Jaya, 2018

Desa/kelurahan	Industi Mikro dan Kecil
(1)	(2)
1. Kemala Jaya	-
2. Lontar	-
3. Lubuk Tupak	4
4. Beringin	-
5. Muara Saeh	-
6. Surau	-
7. Karang Lantang	-
J u m l a h	4

Sumber: Kantor Desa

Tabel 6.2 Jumlah Keluarga Pengguna Listrik PLN dan Non PLN menurut Desa/kelurahan di Kecamatan Muara Jaya, 2018

Desa/kelurahan	Keluarga Pengguna Listrik	
	PLN	Listrik Non PLN
(1)	(2)	(3)
1. Kemala Jaya	94	10
2. Lontar	239	-
3. Lubuk Tupak	159	14
4. Beringin	264	-
5. Muara Saeh	366	-
6. Surau	287	-
7. Karang Lantang	341	-
Jumlah	1 750	24

Sumber: Kantor Desa

Tabel 6.3. Keberadaan Reparasi Kendaraan Bermotor menurut Desa/kelurahan di Kecamatan Muara Jaya, 2018

Desa/kelurahan	Usaha Reparasi
(1)	(2)
1. Kemala Jaya	-
2. Lontar	-
3. Lubuk Tupak	1
4. Beringin	-
5. Muara Saeh	1
6. Surau	1
7. Karang Lantang	1

Sumber: Kantor Desa

BAB 7

PERDAGANGAN

<https://okukab.bps.go.id>

BAB 7: PERDAGANGAN

Sektor perdagangan di Kecamatan Muara Jaya pada tahun 2018 memperlihatkan kemajuan. Di Kecamatan Muara Jaya sudah terdapat pasar semi permanen yang terletak di Desa muara Saeh.

Kehadiran lembaga keuangan di suatu daerah, baik dalam bentuk lembaga keuangan bank maupun lembaga keuangan bukan bank (KUD dan koperasi non-KUD) diharapkan mampu menjadi mitra yang baik bagi masyarakat dalam menghadapi berbagai kendala usaha, sehingga pada akhirnya diyakini akan lebih mampu memacu peningkatan perekonomian masyarakat dan tentu saja akan berdampak positif pada perkembangan ekonomi daerah. Sayangnya, sampai dengan

tahun 2018 di Kecamatan Muara Jaya belum terdapat bank ataupun koperasi.

Keberadaan fasilitas ekonomi berupa warung cukup banyak di Kecamatan Muara Jaya. Warung manisan adalah warung yang menjual berbagai kebutuhan pokok masyarakat seperti sembako dan beberapa jenis makanan ringan terdapat 111 unit.

Tabel 7.1 Jumlah Pasar Permanen, Semi Permanen dan Lainnya menurut Desa/kelurahan di Kecamatan Muara Jaya, 2018

Desa/kelurahan	Jenis Pasar		
	Pasar (Permanen dan Semi Permanen)	Kalangan	Lainnya
(1)	(2)	(3)	(4)
1. Kemala Jaya	-	-	-
2. Lontar	-	-	-
3. Lubuk Tupak	-	-	-
4. Beringin	-	-	-
5. Muara Saeh	1	-	-
6. Surau	-	-	-
7. Karang Lantang	-	-	-
J u m l a h	1	0	0

Sumber: Kantor Desa

Tabel 7.2 Jumlah Warung Kelontong (Manisan) dan Minimarket menurut Desa/kelurahan di Kecamatan Muara Jaya, 2018

Desa/kelurahan	Jenis Usaha	
	Warung Manisan	Minimarket
(1)	(2)	(3)
1. Kemala Jaya	10	-
2. Lontar	18	-
3. Lubuk Tupak	9	-
4. Beringin	13	-
5. Muara Saeh	26	-
6. Surau	15	-
7. Karang Lantang	20	-
Jumlah	111	0

Sumber: Kantor Desa

Tabel 7.3 Jumlah Bank, KUD, dan Koperasi non KUD menurut Desa/kelurahan di Kecamatan Muara Jaya, 2018

Desa/kelurahan	Jenis Usaha		
	Bank	KUD	Koperasi Non-KUD
(1)	(2)	(3)	(4)
1. Kemala Jaya	-	-	-
2. Lontar	-	-	-
3. Lubuk Tupak	-	-	-
4. Beringin	-	-	-
5. Muara Saeh	-	-	-
6. Surau	-	-	-
7. Karang Lantang	-	-	-
Jumlah	0	0	0

Sumber: Kantor Desa

Tabel 7.4. Jumlah Rumah Makan dan Warung Makan (Kedai) menurut Desa/kelurahan di Kecamatan Muara Jaya, 2018

Desa/kelurahan	Jumlah Usaha	
	Rumah Makan	Warung Makan
(1)	(2)	(3)
1. Kemala Jaya	-	-
2. Lontar	-	-
3. Lubuk Tupak	-	-
4. Beringin	-	-
5. Muara Saeh	-	-
6. Surau	-	-
7. Karang Lantang	-	-
Jumlah	0	0

Sumber: Kantor Desa

BAB

8

TRANSPORTASI, KOMUNIKASI, DAN PARIWISATA

BAB 8: TRANSPORTASI, KOMUNIKASI DAN PARIWISATA

Transportasi dan komunikasi merupakan faktor utama yang dapat menunjang perkembangan suatu wilayah terutama menyangkut hubungan atau interaksi antara penduduk suatu wilayah dengan wilayah lain. Interaksi ini dapat berupa perdagangan, sosialisasi di dunia pendudukan, kesehatan dan lain sebagainya. Angkutan jalan raya merupakan salah satu fasilitas penting di bidang transportasi. Sampai dengan tahun 2018, desa di Kecamatan Muara Jaya yang sudah tersedia fasilitas angkutan umum tanpa trayek tetap yaitu Lubuk Tupak, Desa Muara Saeh, dan Desa Karang Lintang, sedangkan desa lainnya belum dilalui angkutan umum hingga desa. Sehingga, masyarakat yang akan pergi dan menuju Muara Jaya menggunakan kendaraan umum biasanya hanya sampai desa-desa tertentu di atas, lalu dilanjutkan

dengan kendaraan pribadi (dijemput) atau jalan kaki.

Pada tahun 2018, hampir seluruh desa yang ada di Kecamatan Muara Jaya belum memiliki *Base Transceiver Station* (BTS). Namun demikian sinyal di desa-desa yang ada di Kecamatan Muara Jaya sudah stabil dan kuat karena adanya BTS Kecamatan Pengandonan yang bersebelahan dengan Kecamatan Muara Jaya.

Di Kecamatan Muara Jaya terdapat beberapa objek wisata yang dapat dikunjungi kapan saja. Objek wisata tersebut terdiri dari objek wisata alam yaitu air terjun ban dan air terjun muara dua kembar di Desa Beringin.

Tabel 8.1. Jenis Prasarana Transportasi dan Ketersediaan Angkutan Umum menurut Desa/kelurahan di Kecamatan Muara Jaya, 2018

Desa/Kelurahan	Jenis Lalu Lintas			Ketersediaan Angkutan Umum		
	Darat	Air	Darat dan Air	Ada, dengan trayek tetap	Ada, tanpa trayek tetap	Tidak ada angkutan umum
(1)	(2)	(3)	(4)	(5)	(6)	(7)
Kemala Jaya	√	-	-	-	-	√
Lontar	√	-	-	-	-	√
Lubuk Tupak	√	-	-	-	√	-
Beringin	√	-	-	-	-	√
Muara Saeh	√	-	-	-	√	-
Surau	√	-	-	-	-	√
Karang Lintang	√	-	-	-	√	-

Sumber: Kantor Desa

Tabel 8.2 Keberadaan *Base Transceiver Station* (BTS) menurut Desa di Kecamatan Muara Jaya, 2018

Desa/kelurahan	Keberadaan BTS	
	Ada	Tidak Ada
(1)	(2)	(3)
Kemala Jaya	-	√
Lontar	-	√
Lubuk Tupak	-	√
Beringin	-	√
Muara Saeh	-	√
Surau	-	√
Karang Lantang	-	√

Sumber: Kantor Desa

Tabel 8.3 Ketersediaan Sarana Komunikasi menurut Desa di Kecamatan Muara Jaya, 2018

Desa/ kelurahan	Warnet	Kantor Pos/ Pos Pembantu/ Rumah Pos	Perusahaan/Agen Jasa Ekspedisi
(1)	(2)	(3)	(4)
Kemala Jaya	-	-	-
Lontar	-	-	-
Lubuk Tupak	-	-	-
Beringin	-	-	-
Muara Saeh	-	-	-
Surau	-	-	-
Karang Lintang	-	-	-

Sumber: Kantor Desa

Tabel 8.2 Nama Objek Wisata dan Jenis Wisata menurut Desa di Kecamatan Muara Jaya, 2018

Nama Objek Wisata (1)	Jenis Wisata (2)
Air Terjun Ban	Wisata Alam
Air Terjun Muara Dua Kembar	Wisata Alam

Sumber: Dinas Pariwisata, Kebudayaan dan Olahraga Kab. OKU

BAB 9

KEUANGAN

<https://okukab.lbps.go.id>

BAB 9: KEUANGAN

Setiap tahunnya desa-desa di wilayah Kecamatan Muara Jaya memiliki anggaran wilayah untuk pelaksanaan pemerintahnya. Pada tahun 2017, Pendapatan Asli Desa (PaDes) di Kecamatan Muara Jaya berjumlah Rp. 112.000.000,-. Kemudian untuk Jumlah Alokasi Dana Desa (ADD) Kecamatan Muara Jaya berjumlah Rp. 5.500.000.000,-. Sementara untuk Dana Hibah, hanya Desa Karang Lantang yang mendapatkannya, yaitu sebesar Rp. 4.000.000,-. Dari nilai tersebut masing-masing desa memiliki jumlah anggaran yang berbeda-beda. Untuk Pendapatan Asli Daerah yang terbesar adalah Desa Muara Saeh yaitu sebesar Rp. 40.000.000,- sedangkan untuk

Pendapatan Asli Daerah terkecil berada di Desa Lubuk Tupak yaitu sebesar Rp. 3.000.000,-. Sementara itu untuk Alokasi Dana Desa terbesar berada di Desa Lubuk Tupak yaitu sebesar 812.000.000,- sedangkan untuk Alokasi Dana Desa yang terkecil berada di desa Lontar yaitu sebesar Rp. 766.000.000,-.

Dalam pelaksanaan pemerintahan serta pembangunan di tingkat desa pada tahun 2017, desa-desa di Kecamatan Muara Jaya tidak lagi memperoleh bantuan dana dari Pemerintah Provinsi Sumatera Selatan, Pemerintah Daerah Kabupaten Ogan Komering Ulu maupun Pemerintah Pusat.

Tabel 9.1 Anggaran Pendapatan menurut Desa/kelurahan di Kecamatan Muara Jaya, 2017

Desa/kelurahan	Sumber Pendapatan		
	Pendapatan Asli Desa (Rp)	Alokasi Dana Desa (Rp)	Dana Hibah/ bantuan (Rp)
(1)	(2)	(3)	(4)
1. Kemala Jaya	8 000 000	797 000 000	-
2. Lontar	14 000 000	766 000 000	-
3. Lubuk Tupak	3 000 000	812 000 000	-
4. Beringin	32 000 000	797 000 000	-
5. Muara Saeh	40 000 000	782 000 000	-
6. Surau	10 000 000	776 000 000	-
7. Karang Lantang	5 000 000	770 000 000	4 000 000
J u m l a h	112 000 000	5 500 000 000	4 000 000

Sumber: Kantor Desa

Tabel 9.2 Anggaran Pengeluaran menurut Desa/kelurahan di Kecamatan Muara Jaya, 2017

Desa/kelurahan	Jenis Pengeluaran		
	Belanja Bidang (Rp)	Belanja Modal (Rp)	Lainnya (Rp)
(1)	(2)	(3)	(4)
1. Kemala Jaya	1 604 000 000	-	-
2. Lontar	1 332 000 000	-	-
3. Lubuk Tupak	1 675 000 000	-	-
4. Beringin	1 897 000 000	-	-
5. Muara Saeh	1 475 000 000	-	-
6. Surau	1 583 000 000	-	-
7. Karang Lantang	1 603 000 000	-	-
J u m l a h	11 169 000 000	0	0

Sumber: Kantor Desa

Tabel 9.3 Dana Bantuan/Hibah yang Diterima menurut Desa/kelurahan di Kecamatan Muara Jaya, 2017

Desa/kelurahan	Pemerintah Pusat (Rp)	Pemerintah Provinsi (Rp)	Pemerintah Kabupaten (Rp)	Kecamatan (Rp)
(1)	(2)	(3)	(4)	(5)
1. Kemala Jaya	-	-	-	-
2. Lontar	-	-	-	-
3. Lubuk Tupak	-	-	-	-
4. Beringin	-	-	-	-
5. Muara Saeh	-	-	-	-
6. Surau	-	-	-	-
7. Karang Lantang	-	-	-	-
Jumlah	0	0	0	0

Sumber: Kantor Desa



Sensus
Penduduk
2020

#MencatatIndonesia

DATA

MENCERDASKAN BANGSA

Enlighten The Nation



BADAN PUSAT STATISTIK
KABUPATEN OGAN KOMERING ULU
Jl. Dr. Moh. Hatta No. 987A Ogan Komering Ulu 32111
Telp: (0735) 320259 - Email : bps1601@bps.go.id
Homepage: <http://www.okukab.bps.go.id>