

Katalog BPS : 11.05.1708  
Nomor Publikasi : 1708.086.08

# **KECAMATAN MERIGI DALAM ANGKA 2008**

*MERIGI IN FIGURES  
2008*



**BADAN PUSAT STATISTIK  
KABUPATEN KEPAHIANG**

Katalog BPS : 11.05.1708  
Nomor Publikasi : 1708.086.08

**KECAMATAN MERIGI  
DALAM ANGKA  
2008**

***MERIGI IN FIGURES  
2008***



**BADAN PUSAT STATISTIK  
KABUPATEN KEPAHANG**



**KECAMATAN MERIGI DALAM ANGKA 2008**  
***MERIGI IN FIGURES 2008***

**No. Publikasi/***Publication Number* :

1708.086.08

**Katalog BPS/** *BPS Catalog* :

11.05.1708

**Naskah/***Manuscript* :

BPS Kabupaten Kepahiang

**BPS, Statistics of Kepahiang**

**Gambar/***Figures* :

BPS Kabupaten Kepahiang

**BPS, Statistics of Kepahiang**

**Diterbitkan Oleh/***Published By* :

BPS kabupaten Kepahiang

**BPS, Statistics of Kepahiang**

**Ukuran Buku/***Book Size*:

15 cm x 21 cm

**Jumlah Halaman /***Number of Page*:

62 Halaman/*pages*

---

Isi boleh dikutip dengan menyebutkan sumbernya  
***May be cited with reference to the source***



## SAMBUTAN CAMAT MERIGI

*Segala puji dan syukur kita panjatkan kehadirat Allah SWT, atas berkat rahmat dan karunia-Nya maka publikasi **Kecamatan Merigi dalam Angka 2008** ini dapat diterbitkan.*

*Saya sangat menyambut baik atas terbitnya publikasi ini. Data-data yang disajikan dalam publikasi ini merupakan gambaran hasil perkembangan pembangunan yang telah kita capai di Kecamatan Merigi dan dapat menjadi bahan untuk merumuskan kebijakan dan mengambil keputusan dalam proses perencanaan pembangunan.*

*Selanjutnya saya menyampaikan terima kasih dan penghargaan yang setinggi-tingginya kepada BPS Kabupaten Kephahiang serta semua pihak yang telah ikut berpartisipasi sehingga terbitnya buku **Kecamatan Merigi dalam Angka 2008** ini.*

*Akhirnya, saya berharap semoga publikasi ini dapat memenuhi harapan dan bermanfaat bagi kita semua.*

*Durian Depun, November 2008*

*Camat Merigi*

*Aidil Fitri*

## KATA PENGANTAR

*Publikasi Kecamatan Merigi dalam Angka 2008 merupakan publikasi pertama yang diterbitkan pada tahun ini dan akan menjadi statistik rutin tahunan yang dipublikasikan oleh Badan Pusat Statistik (BPS) Kabupaten Kepahiang, dalam rangka menyediakan data untuk menunjang perencanaan daerah khususnya, maupun masyarakat luas pada umumnya.*

*Data yang disajikan dalam publikasi ini bersumber dari data hasil survey dan sensus di Kabupaten Kepahiang yang dilakukan oleh Badan Pusat Statistik Kabupaten Kepahiang.*

*Publikasi ini dapat terwujud atas kerjasama dan bantuan dari berbagai pihak, diantaranya aparat kecamatan dan desa/kelurahan, kepada semua pihak yang telah memberikan bantuan, disampaikan penghargaan dan ucapan terima kasih yang setinggi-tingginya.*

*Kami menyadari bahwa publikasi ini mungkin tak luput dari kekurangan dan kesalahan. Sehubungan dengan itu, saran dan kritik dari pembaca sangat kami harapkan untuk perbaikan publikasi ini di masa yang akan datang.*

*Kepahiang, November 2008*

*Badan Pusat Statistik Kabupaten Kepahiang*

*Plh Seksi IPDS,*

*Nova Primeri, S.ST.*

*NIP. 340020095*

## DAFTAR ISI

	Halaman
<b>KATA SAMBUTAN CAMAT .....</b>	ii
<b>KATA PENGANTAR .....</b>	iii
<b>DAFTAR ISI .....</b>	iv
<b>DAFTAR TABEL .....</b>	v
<b>BAB I KETERANGAN UMUM DESA/KELURAHAN.....</b>	1
<b>BAB II KEPENDUDUKAN .....</b>	7
<b>BAB III PENDIDIKAN DAN KESEHATAN .....</b>	20
<b>BAB IV KOMUNIKASI .....</b>	31
<b>BAB V PENGGUNAAN LAHAN DAN EKONOMI .....</b>	34
<b>BAB VI KEAMANAN .....</b>	45
<b>BAB VII KEPENDUDUKAN DAN PERUMAHAN .....</b>	50

## DAFTAR TABEL

	Halaman
1.1	Status Daerah dan Pemerintahan Desa/Kelurahan di Kecamatan Merigi Tahun 2008 ..... 2
1.2	Keberadaan Badan Perwakilan Desa (BPD)/Dewan Kelurahan (Dekel) Menurut Desa/Kelurahan di Kecamatan Merigi Tahun 2008..... 3
1.3	Ketinggian dari Permukaan Laut Desa/Kelurahan di Kecamatan Merigi Tahun 2008..... 4
1.4	Topografi Wilayah Desa/Kelurahan di Kecamatan Merigi Tahun 2008 ..... 5
1.5	Letak Desa/Kelurahan di Kecamatan Merigi Tahun 2008 6
2.1	Banyaknya Penduduk Menurut Jenis Kelamin dan Desa/Kelurahan di Kecamatan Merigi Tahun 2008 ..... 8
2.2	Banyaknya Keluarga, Keluarga Buruh Tani dan Persentase Keluarga Pertanian Menurut Desa/Kelurahan di Kecamatan Merigi Tahun 2008 ..... 9
2.3	Sumber Penghasilan dan Komoditi Pertanian Utama Penduduk di Kecamatan Merigi Tahun 2008 ..... 10
2.4	Banyaknya Penduduk yang Bekerja sebagai TKI DI Luar Negeri Menurut Desa/Kelurahan di Kecamatan Merigi Tahun 2008 ..... 11
2.5	Banyaknya Keluarga Pengguna Listrik PLN dan Non-PLN Menurut Desa/Kelurahan di Kecamatan Merigi Tahun 2008 ... 12
2.6	Penerangan Jalan Utama Desa/Kelurahan dan Jenisnya di Kecamatan Merigi Tahun 2008 ..... 13



2.7	Bahan Bakar yang Digunakan Keluarga di Kecamatan Merigi Tahun 2008 .....	14
2.8	Luas Ladang/Kebun yang Dibakar Menurut Desa/Kelurahan di Kecamatan Merigi Tahun 2008 .....	15
2.9	Keberadaan Tempat Pembuangan Sampah Sementara (TPS) di Kecamatan Merigi Tahun 2008 .....	16
2.10	Tempat Buang Air Besar Keluarga di Kecamatan Merigi Tahun 2008 .....	17
2.11	Keberadaan Sungai yang Melintas, Jumlah Keluarga dan Bangunan Rumah yang Tinggal di Tepi Sungai di Kecamatan Merigi Tahun 2008 .....	18
2.12	Keberadaan Lokasi Penggalian Golongan C di Kecamatan Merigi Tahun 2008 .....	19
3.1	Banyaknya Sekolah Negeri Menurut Desa/Kelurahan di Kecamatan Merigi Tahun 2008 .....	21
3.2	Banyaknya Sekolah Swasta Menurut Desa/Kelurahan di Kecamatan Merigi Tahun 2008 .....	23
3.3	Keberadaan Sarana Kesehatan Menurut Desa/Kelurahan di Kecamatan Merigi Tahun 2008 .....	25
3.4	Banyaknya Sarana Kesehatan Menurut Desa/Kelurahan di Kecamatan Merigi Tahun 2008 .....	27
3.5	Banyaknya Tenaga Kesehatan Menurut Desa/Kelurahan di Kecamatan Merigi Tahun 2008 .....	28
3.6	Banyaknya Tempat Ibadah Menurut Desa/Kelurahan di Kecamatan Merigi Tahun 2008 .....	29
4.1	Keberadaan Sarana Komunikasi di Kecamatan Merigi Tahun 2008 .....	32

4.2	Banyaknya Keluarga Pelanggan Telepon Kabel Menurut Desa/Kelurahan di Kecamatan Merigi Tahun 2008 .....	33
5.1	Luas Desa/Kelurahan di Kecamatan Merigi Tahun 2008 ..	35
5.2	Luas Struktur Penggunaan Lahan Menurut Desa/Kelurahan di Kecamatan Merigi Tahun 2008 .....	36
5.3	Banyaknya Kios Sarana Produksi Pertanian Menurut Desa/Kelurahan di Kecamatan Merigi Tahun 2008 .....	37
5.4	Banyaknya Koperasi Menurut Desa/Kelurahan dan Jenisnya di Kecamatan Merigi Tahun 2008 .....	38
5.5	Banyaknya Industri Kecil dan Kerajinan Rumah Tangga Menurut Desa/Kelurahan di Kecamatan Merigi Tahun 2008 .....	39
5.6	Keberadaan Pertokoan dan Pasar Permanen/Semipermanen di Kecamatan Merigi Tahun 2008 .....	41
5.7	Banyaknya Pasar Menurut Desa/Kelurahan di Kecamatan Merigi Tahun 2008 .....	42
5.8	Banyaknya Restoran dan Kedai Makanan Menurut Desa/Kelurahan di Kecamatan Merigi Tahun 2008 .....	43
5.9	Banyaknya Hotel dan Penginapan Menurut Desa/Kelurahan di Kecamatan Merigi Tahun 2008 .....	44
6.1	Jenis Kejahatan Terbanyak Menurut Desa/Kelurahan di Kecamatan Merigi Tahun 2008 .....	46
6.2	Keberadaan Sarana Keamanan Lingkungan (Poskamling) Menurut Desa/Kelurahan di Kecamatan Merigi Tahun 2008 .....	47
6.3	Keberadaan Agen TKW Menurut Desa/Kelurahan di Kecamatan Merigi Tahun 2008 .....	48

6.4	Keberadaan Lokalisasi/Lokasi Prostitusi di Kecamatan Merigi Tahun 2008 .....	49
7.1	Banyaknya Kejadian Kelahiran dan Kematian yang Dilaporkan Oleh Penduduk dan atau Dicatat Oleh Aparat Desa/Kelurahan di Kecamatan Merigi Tahun 2008 .....	51
7.2	Banyaknya Perpindahan Penduduk Menurut Desa/Kelurahan di Kecamatan Merigi Tahun 2008 .....	52
7.3	Banyaknya Bangunan Rumah Menurut Desa/Kelurahan dan Kualitas Bangunannya di Kecamatan Merigi Tahun 2008 .....	53


<http://kepahiangkab.bps.go.id>



**BAB I**  
**KETERANGAN UMUM**  
**DESA/KELURAHAN**



<http://kebahiang.go.id>



<http://kepahiangkab.bps.go.id>

Tabel 1.1 Status Daerah dan Pemerintahan Desa/Kelurahan di Kecamatan Merigi Tahun 2008

Kode	Nama Desa/Kelurahan	Status Daerah <sup>*)</sup>	Status Pemerintahan <sup>**)</sup>
(1)	(2)	(3)	(4)
001	Lubuk Penyamun	2	1
002	Bukit Barisan	2	1
003	Durian Depun	2	2
004	Pulo Geto	2	1
005	Taba Mulan	2	1
006	Simpang Kota Bingin	2	1
007	Batu Ampar	2	1

<sup>\*)</sup> Keterangan kolom 3 :

1 Perkotaan

2 Perdesaan

<sup>\*\*)</sup> Keterangan kolom 4 :

1 Desa

2 Kelurahan

Tabel 1.2 Keberadaan Badan Perwakilan Desa (BPD)/Dewan Kelurahan (Dekel) Menurut Desa/Kelurahan di Kecamatan Merigi Tahun 2008

---

Kode	Nama Desa/Kelurahan	BPD/Dekel <sup>*)</sup>
(1)	(2)	(3)
001	Lubuk Penyamun	1
002	Bukit Barisan	1
003	Durian Depun	1
004	Pulo Geto	1
005	Taba Mulan	1
006	Simpang Kota Bingin	1
007	Batu Ampar	1

---

<sup>\*)</sup> Keterangan :

1 Ada

2 Tidak Ada

Tabel 1.3. Ketinggian dari Permukaan Laut Desa/Kelurahan di Kecamatan Merigi Tahun 2008

Kode	Nama Desa/Kelurahan	Ketinggian (m)
(1)	(2)	(3)
001	Lubuk Penyamun	600
002	Bukit Barisan	600
003	Durian Depun	700
004	Pulo Geto	600
005	Taba Mulan	700
006	Simpang Kota Bingin	700
007	Batu Ampar	800

---



Tabel 1.4. Topografi Wilayah Desa/Kelurahan  
di Kecamatan Merigi  
Tahun 2008

---

Kode	Nama Desa/Kelurahan	Topografi Wilayah <sup>*)</sup>
(1)	(2)	(3)
001	Lubuk Penyamun	3
002	Bukit Barisan	3
003	Durian Depun	3
004	Pulo Geto	3
005	Taba Mulan	3
006	Simpang Kota Bingin	3
007	Batu Ampar	3

---

<sup>\*)</sup> Keterangan:

1 Lembah/Daerah Aliran Sungai

2 Lereng/Punggung Bukit

3 Dataran

Tabel 1.5. Letak Desa/Kelurahan di Kecamatan Merigi Tahun 2008

Kode	Nama Desa/Kelurahan	Letak Desa/Kelurahan <sup>*)</sup>
(1)	(2)	(3)
001	Lubuk Penyamun	3
002	Bukit Barisan	3
003	Durian Depun	3
004	Pulo Geto	3
005	Taba Mulan	3
006	Simpang Kota Bingin	3
007	Batu Ampar	3

<sup>\*)</sup> Keterangan :

1 Di dalam kawasan hutan

2 Di tepi/sekitar kawasan hutan


3 Di luar kawasan hutan



## **BAB II KEPENDUDUKAN**



<http://kebahiangkarsipps.go.id>



<http://kepahiangkab.bps.go.id>

Tabel 2.1 Banyaknya Penduduk Menurut Jenis Kelamin dan Desa/Kelurahan di Kecamatan Merigi Tahun 2008

Kode	Nama Desa/Kelurahan	Penduduk Laki-laki	Penduduk Perempuan	Sex Ratio
(1)	(2)	(3)	(4)	(5)
001	Lubuk Penyamun	369	329	112
002	Bukit Barisan	320	304	105
003	Durian Depun	1.473	1.927	76
004	Pulo Geto	916	1.016	90
005	Taba Mulan	466	462	101
006	Simpang Kota Bingin	518	549	94
007	Batu Ampar	283	268	105
	Jumlah	4.447	4.753	89

Tabel 2.2 Banyaknya Keluarga, Keluarga Buruh Tani dan Persentase Keluarga Pertanian Menurut Desa/Kelurahan di Kecamatan Merigi Tahun 2008

Kode	Nama Desa/Kelurahan	Keluarga	Keluarga Buruh Tani	Persentase Keluarga Pertanian
(1)	(2)	(3)	(4)	(5)
001	Lubuk Penyamun	352	64	45
002	Bukit Barisan	207	185	85
003	Durian Depun	722	25	75
004	Pulo Geto	613	360	18
005	Taba Mulan	269	20	50
006	Simpang Kota Bingin	350	105	80
007	Batu Ampar	125	37	98
	Jumlah	2.638	796	

Tabel 2.3 Sumber Penghasilan dan Komoditi Pertanian Utama Penduduk di Kecamatan Merigi Tahun 2008

Kode	Nama Desa/Kelurahan	Sumber Penghasilan Utama*)	Komoditi Pertanian Utama**)
(1)	(2)	(3)	(4)
001	Lubuk Penyamun	1	3
002	Bukit Barisan	1	2
003	Durian Depun	1	3
004	Pulo Geto	1	1
005	Taba Mulan	1	3
006	Simpang Kota Bingin	1	1
007	Batu Ampar	1	3

\*) Keterangan kolom 3 :

1 Pertanian

2 Perdagangan besar/eceran, rumah makan

\*\*) Keterangan kolom 4 :

1 Padi

2 Palawija

3 Kopi

4 Kakao

Tabel 2.4 Banyaknya Penduduk yang Bekerja sebagai TKI DI Luar Negeri Menurut Desa/Kelurahan di Kecamatan Merigi Tahun 2008

Kode	Nama Desa/Kelurahan	TKI
(1)	(2)	(3)
001	Lubuk Penyamun	-
002	Bukit Barisan	10
003	Durian Depun	5
004	Pulo Geto	1
005	Taba Mulan	2
006	Simpang Kota Bingin	-
007	Batu Ampar	2
	Jumlah	20



Tabel 2.5 Banyaknya Keluarga Pengguna Listrik PLN dan Non-PLN Menurut Desa/Kelurahan di Kecamatan Merigi Tahun 2008

Kode	Nama Desa/Kelurahan	Listrik PLN	Listrik Non-PLN	Jumlah
(1)	(2)	(3)	(4)	(5)
001	Lubuk Penyamun	158	-	158
002	Bukit Barisan	207	-	207
003	Durian Depun	532	-	532
004	Pulo Geto	600	-	600
005	Taba Mulan	269	-	269
006	Simpang Kota Bingin	348	-	348
007	Batu Ampar	13	-	13
	Jumlah	2.127	-	2.127

Tabel 2.6 Penerangan Jalan Utama Desa/Kelurahan dan Jenisnya di Kecamatan Merigi Tahun 2008

Kode	Nama Desa/Kelurahan	Penerangan Jalan <sup>*)</sup>	Jenis Penerangan <sup>**)</sup>
(1)	(2)	(3)	(4)
001	Lubuk Penyamun	1	1
002	Bukit Barisan	1	1
003	Durian Depun	2	-
004	Pulo Geto	1	1
005	Taba Mulan	1	1
006	Simpang Kota Bingin	1	1
007	Batu Ampar	2	-

<sup>\*)</sup> Keterangan kolom 3 :

1 Ada

2 Tidak Ada

<sup>\*\*)</sup> Keterangan kolom 4 :

1 Listrik diusahakan pemerintah

2 Listrik nonpemerintah

3 Nonlistrik

Tabel 2.7 Bahan Bakar yang Digunakan Keluarga di Kecamatan Merigi Tahun 2008

Kode	Nama Desa/Kelurahan	Bahan Bakar <sup>*)</sup>
(1)	(2)	(3)
001	Lubuk Penyamun	3
002	Bukit Barisan	2
003	Durian Depun	2
004	Pulo Geto	3
005	Taba Mulan	2
006	Simpang Kota Bingin	2
007	Batu Ampar	3

<sup>\*)</sup> Keterangan :

1 Gas Kota/LPG

2 Minyak tanah

3 Kayu bakar

4 Lainnya (batu bara, arang, dll)

Tabel 2.8 Luas Ladang/Kebun yang Dibakar Menurut Desa/Kelurahan di Kecamatan Merigi Tahun 2008

Kode	Nama Desa/Kelurahan	Luas lahan dibakar (Ha)
(1)	(2)	(3)
001	Lubuk Penyamun	-
002	Bukit Barisan	-
003	Durian Depun	-
004	Pulo Geto	-
005	Taba Mulan	-
006	Simpang Kota Bingin	-
007	Batu Ampar	-
	Jumlah	-

Tabel 2.9 Keberadaan Tempat Pembuangan Sampah Sementara (TPS) dan Pembuangan Sampah Penduduk di Kecamatan Merigi Tahun 2008

Kode	Nama Desa/Kelurahan	TPS <sup>*)</sup>	Tempat Buang Sampah <sup>**)</sup>
(1)	(2)	(3)	(4)
001	Lubuk Penyamun	2	1
002	Bukit Barisan	1	1
003	Durian Depun	1	1
004	Pulo Geto	1	1
005	Taba Mulan	1	1
006	Simpang Kota Bingin	1	1
007	Batu Ampar	2	4

<sup>\*)</sup> Keterangan kolom 3 :

1 Ada

2 Tidak Ada

<sup>\*\*)</sup> Keterangan kolom 4 :

1 Tempat sampah, kemudian diangkut

2 Dalam Lubang/dibakar

3 Sungai

4 Lainnya

Tabel 2.10 Tempat Buang Air Besar Sebagian Besar Keluarga di Kecamatan Merigi Tahun 2008

Kode	Nama Desa/Kelurahan	Tempat BAB <sup>*)</sup>
(1)	(2)	(3)
001	Lubuk Penyamun	1
002	Bukit Barisan	1
003	Durian Depun	1
004	Pulo Geto	1
005	Taba Mulan	1
006	Simpang Kota Bingin	1
007	Batu Ampar	1

<sup>\*)</sup> Keterangan :

- 1 Jamban Sendiri
- 2 Jamban Bersama
- 3 Jamban Umum
- 4 Bukan Jamban

Tabel 2.11 Keberadaan Sungai yang Melintas, Jumlah Keluarga dan Bangunan Rumah yang Tinggal di Tepi Sungai di Kecamatan Merigi Tahun 2008

Kode	Nama Desa/Kelurahan	Keberadaan Sungai <sup>1)</sup>	Jumlah Keluarga	Bangunan Rumah (Unit)
(1)	(2)	(3)	(4)	(5)
001	Lubuk Penyamun	2	-	-
002	Bukit Barisan	1	-	-
003	Durian Depun	1	13	13
004	Pulo Geto	1	6	6
005	Taba Mulan	2	-	-
006	Simpang Kota Bingin	2	-	-
007	Batu Ampar	1	-	-

<sup>1)</sup> Keterangan :

1 Ada

2 Tidak Ada

Tabel 2.12 Keberadaan Lokasi Penggalan Golongan C di Kecamatan Merigi Tahun 2008

Kode	Nama Desa/Kelurahan	Lokasi Galian C
(1)	(2)	(3)
001	Lubuk Penyamun	1
002	Bukit Barisan	1
003	Durian Depun	2
004	Pulo Geto	2
005	Taba Mulan	2
006	Simpang Kota Bingin	2
007	Batu Ampar	1

<sup>y)</sup> Keterangan :

1 Ada

2 Tidak Ada






**BAB III**  
**PENDIDIKAN DAN**  
**KESEHATAN**



<http://kebahiang.com/ps.go.id>



<http://kepahiangkab.bps.go.id>

Tabel 3.1 Banyaknya Sekolah Negeri Menurut Desa/Kelurahan di Kecamatan Merigi Tahun 2008

Kode	Nama Desa/Kelurahan	TK	SD	SLTP
(1)	(2)	(3)	(4)	(5)
001	Lubuk Penyamun	-	1	-
002	Bukit Barisan	-	1	-
003	Durian Depun	-	1	-
004	Pulo Geto	-	1	-
005	Taba Mulan	-	1	-
006	Simpang Kota Bingin	1	1	-
007	Batu Ampar	-	-	-
Jumlah		1	6	-

Lanjutan Tabel 3.1

Kode	Nama Desa/Kelurahan	SLTA	Akademi/PT	SLB
(1)	(2)	(6)	(7)	(8)
001	Lubuk Penyamun	-	-	-
002	Bukit Barisan	-	-	-
003	Durian Depun	-	-	-
004	Pulo Geto	-	-	-
005	Taba Mulan	-	-	-
006	Simpang Kota Bingin	-	-	-
007	Batu Ampar	-	-	-
Jumlah		-	-	-

Tabel 3.2 Banyaknya Sekolah Swasta Menurut Desa/Kelurahan Merigi di Kecamatan Merigi Tahun 2008

Kode	Nama Desa/Kelurahan	TK	SD	SLTP
(1)	(2)	(3)	(4)	(5)
001	Lubuk Penyamun	-	-	-
002	Bukit Barisan	-	-	-
003	Durian Depun	-	-	-
004	Pulo Geto	-	-	-
005	Taba Mulan	-	-	-
006	Simpang Kota Bingin	-	-	-
007	Batu Ampar	-	1	-
Jumlah		-	1	-

Lanjutan Tabel 3.2

Kode	Nama Desa/Kelurahan	SLTA	Akademi/ PT	SLB
(1)	(2)	(6)	(7)	(8)
001	Lubuk Penyamun	-	-	-
002	Bukit Barisan	-	-	-
003	Durian Depun	-	-	-
004	Pulo Geto	-	-	-
005	Taba Mulan	-	-	-
006	Simpang Kota Bingin	-	-	-
007	Batu Ampar	-	-	-
Jumlah		-	-	-

Tabel 3.3 Keberadaan Sarana Kesehatan Menurut Desa/Kelurahan di Kecamatan Merigi Tahun 2008

Kode	Nama Desa/Kelurahan	Rumah Sakit <sup>*)</sup>	Rumah Bersalin <sup>*)</sup>	Poliklinik <sup>*)</sup>	Puskesmas <sup>*)</sup>
(1)	(2)	(3)	(4)	(5)	(6)
001	Lubuk Penyamun	2	2	2	2
002	Bukit Barisan	2	2	2	2
003	Durian Depun	2	2	2	1
004	Pulo Geto	2	2	2	2
005	Taba Mulan	2	2	2	2
006	Simpang Kota Bingin	2	2	2	2
007	Batu Ampar	2	2	2	2

Lanjutan Tabel 3.3

Kode	Nama Desa/Kelurahan	Puskesmas Pembantu <sup>*)</sup>	Praktek Dokter <sup>*)</sup>	Praktek Bidan <sup>*)</sup>
(1)	(2)	(7)	(8)	(9)
001	Lubuk Penyamun	1	1	1
002	Bukit Barisan	2	2	1
003	Durian Depun	2	2	2
004	Pulo Geto	2	2	1
005	Taba Mulan	2	2	2
006	Simpang Kota Bingin	2	2	2
007	Batu Ampar	1	2	1

<sup>\*)</sup> Keterangan :

1 Ada

2 Tidak Ada



Tabel 3.4 Banyaknya Sarana Kesehatan Menurut Desa/Kelurahan di Kecamatan Merigi Tahun 2008

Kode	Nama Desa/Kelurahan	Poskesdes	Polindes	Posyandu	Apotek	Toko Obat
(1)	(2)	(3)	(4)	(5)	(6)	(7)
001	Lubuk Penyamun	-	-	1	-	-
002	Bukit Barisan	-	-	1	-	-
003	Durian Depun	-	-	1	-	-
004	Pulo Geto	-	-	1	-	-
005	Taba Mulan	-	-	1	-	-
006	Simpang Kota Bingin	-	-	1	-	-
007	Batu Ampar	-	1	1	-	-
Jumlah		-	1	7	-	-

Tabel 3.5 Banyaknya Tenaga Kesehatan Menurut Desa/Kelurahan di Kecamatan Merigi Tahun 2008

Kode	Nama Desa/Kelurahan	Dokter	Dokter Gigi	Bidan	Mantri Kesehatan	Dukun Bayi
(1)	(2)	(3)	(4)	(5)	(6)	(7)
001	Lubuk Penyamun	-	1	1	1	2
002	Bukit Barisan	-	-	1	-	3
003	Durian Depun	1	1	1	1	3
004	Pulo Geto	-	-	1	1	3
005	Taba Mulan	-	-	1	3	-
006	Simpang Kota	-	-	2	1	-
	Bingin					
007	Batu Ampar	-	-	1	-	4
	Jumlah	1	2	8	7	15

Tabel 3.6 Banyaknya Tempat Ibadah Menurut Desa/Kelurahan di Kecamatan Merigi Tahun 2008

Kode	Nama Desa/Kelurahan	Masjid	Surau	Gereja Kristen
(1)	(2)	(3)	(4)	(5)
001	Lubuk Penyamun	1	-	-
002	Bukit Barisan	1	-	-
003	Durian Depun	4	2	-
004	Pulo Geto	1	-	-
005	Taba Mulan	1	-	-
006	Simpang Kota Bingin	2	-	-
007	Batu Ampar	1	-	-
	Jumlah	11	2	-

Lanjutan Tabel 3.6


Kode	Nama Desa/Kelurahan	Gereja Katolik	Pura	Vihara/Klenteng
(1)	(2)	(6)	(7)	(8)
001	Lubuk Penyamun	-	-	-
002	Bukit Barisan	-	-	-
003	Durian Depun	-	-	-
004	Pulo Geto	-	-	-
005	Taba Mulan	-	-	-
006	Simpang Kota Bingin	-	-	-
007	Batu Ampar	-	-	-
Jumlah		-	-	-



# **BAB IV KOMUNIKASI**



<http://kebahiangkampus.go.id>



<http://kepahiangkab.bps.go.id>

Tabel 4.1 Keberadaan Sarana Komunikasi di Kecamatan Merigi Tahun 2008

Kode	Nama Desa/Kelurahan	Telepon Umum <sup>*)</sup>	Wartel <sup>*)</sup>	Warnet <sup>*)</sup>	Kantor Pos <sup>*)</sup>	Pos Keliling <sup>*)</sup>
(1)	(2)	(3)	(4)	(5)	(6)	(7)
001	Lubuk Penyamun	2	2	2	2	2
002	Bukit Barisan	2	2	2	2	1
003	Durian Depun	2	2	2	2	1
004	Pulo Geto	2	1	2	2	1
005	Taba Mulan	2	2	2	2	1
006	Simpang Kota	2	2	2	2	2
	Bingin					
007	Batu Ampar	2	2	2	2	2

<sup>\*)</sup> Keterangan :

1 Ada

2 Tidak Ada

Tabel 4.2 Banyaknya Keluarga Pelanggan Telepon Kabel Menurut Desa/Kelurahan di Kecamatan Merigi Tahun 2008

Kode	Nama Desa/Kelurahan	Pelanggan Telepon Kabel
(1)	(2)	(3)
001	Lubuk Penyamun	-
002	Bukit Barisan	3
003	Durian Depun	25
004	Pulo Geto	2
005	Taba Mulan	-
006	Simpang Kota Bingin	6
007	Batu Ampar	-
	Jumlah	36






# **BAB V PENGUNAAN LAHAN DAN EKONOMI**



<http://kebahiang.com/pbps.go.id>



<http://kepahiangkab.bps.go.id>

Tabel 5.1 Luas Desa/Kelurahan  
di Kecamatan Merigi  
Tahun 2008

Kode	Nama Desa/Kelurahan	Luas Desa (Ha)
(1)	(2)	(3)
001	Lubuk Penyamun	357
002	Bukit Barisan	57
003	Durian Depun	624
004	Pulo Geto	362
005	Taba Mulan	61
006	Simpang Kota Bingin	464
007	Batu Ampar	493
	Jumlah	2.418

Tabel 5.2 Luas Struktur Penggunaan Lahan Menurut Desa/Kelurahan (Ha) di Kecamatan Merigi Tahun 2008

Kode	Nama Desa/Kelurahan	Lahan Sawah	Lahan Bukan Sawah	Lahan Nonpertanian
(1)	(2)	(3)	(4)	(5)
001	Lubuk Penyamun	7	340	10
002	Bukit Barisan	4	44	9
003	Durian Depun	124	377	123
004	Pulo Geto	309	41	12
005	Taba Mulan	10	43	8
006	Simpang Kota Bingin	431	25	8
007	Batu Ampar	12	474	7
	Jumlah	897	1.344	177

Tabel 5.3 Banyaknya Kios Sarana Produksi Pertanian Menurut Desa/Kelurahan di Kecamatan Merigi Tahun 2008

Kode	Nama Desa/Kelurahan	Milik KUD	Milik Non-KUD
(1)	(2)	(3)	(4)
001	Lubuk Penyamun	-	-
002	Bukit Barisan	1	-
003	Durian Depun	-	-
004	Pulo Geto	1	-
005	Taba Mulan	-	-
006	Simpang Kota Bingin	-	-
007	Batu Ampar	-	-
Jumlah		2	-

Tabel 5.4 Banyaknya Koperasi Menurut Menurut Desa/Kelurahan dan Jenisnya di Kecamatan Merigi Tahun 2008

Kode	Nama Desa/Kelurahan	KUD	Kopinkra	Simpan Pinjam	Non-KUD
(1)	(2)	(3)	(4)	(5)	(6)
001	Lubuk Penyamun	-	-	-	-
002	Bukit Barisan	-	-	2	-
003	Durian Depun	-	-	1	-
004	Pulo Geto	1	-	1	-
005	Taba Mulan	-	-	-	-
006	Simpang Kota Bingin	-	-	1	-
007	Batu Ampar	-	-	-	-
Jumlah		1	-	5	-

Tabel 5.5 Banyaknya Industri Kecil dan Kerajinan Rumah Tangga Menurut Desa/Kelurahan di Kecamatan Merigi Tahun 2008

Kode	Nama Desa/Kelurahan	Kulit	Kayu	Logam	Anyaman
(1)	(2)	(3)	(4)	(5)	(6)
001	Lubuk Penyamun	-	-	-	-
002	Bukit Barisan	-	-	-	-
003	Durian Depun	-	-	-	-
004	Pulo Geto	-	-	-	-
005	Taba Mulan	-	-	-	-
006	Simpang Kota Bingin	-	-	-	-
007	Batu Ampar	-	1	-	-
Jumlah		-	1	-	-

Lanjutan Tabel 5.5

Kode	Nama Desa/Kelurahan	Gerabah/ Keramik	Kain/ Tenun	Makanan	Lainnya
(1)	(2)	(7)	(8)	(9)	(10)
001	Lubuk Penyamun	-	-	-	-
002	Bukit Barisan	-	-	30	-
003	Durian Depun	-	-	-	-
004	Pulo Geto	-	-	1	-
005	Taba Mulan	-	-	-	-
006	Simpang Kota	-	-	-	-
	Bingin				-
007	Batu Ampar	-	-	-	-
	Jumlah	-	-	31	-



Tabel 5.6 Keberadaan Pertokoan dan Pasar Permanen/Semipermanen di Kecamatan Merigi Tahun 2008

Kode	Nama Desa/Kelurahan	Pertokoan <sup>*)</sup>	Pasar Permanen/Semi permanen <sup>*)</sup>
(1)	(2)	(3)	(4)
001	Lubuk Penyamun	2	2
002	Bukit Barisan	2	2
003	Durian Depun	2	2
004	Pulo Geto	2	2
005	Taba Mulan	2	2
006	Simpang Kota Bingin	2	2
007	Batu Ampar	2	2

<sup>\*)</sup> Keterangan :

1 Ada

2 Tidak Ada

Tabel 5.7 Banyaknya Pasar Menurut Desa/Kelurahan di Kecamatan Merigi Tahun 2008

Kode	Nama Desa/Kelurahan	Pasar Tidak Permanen	Mini Market	Toko Kelontong
(1)	(2)	(3)	(4)	(5)
001	Lubuk Penyamun	-	-	4
002	Bukit Barisan	-	-	3
003	Durian Depun	-	-	10
004	Pulo Geto	1	-	7
005	Taba Mulan	-	-	5
006	Simpang Kota Bingin	-	-	3
007	Batu Ampar	-	-	7
	Jumlah	1	-	39

Tabel 5.8 Banyaknya Restoran dan Kedai Makanan Menurut Desa/Kelurahan di Kecamatan Merigi Tahun 2008

---

Kode	Nama Desa/Kelurahan	Restoran	Kedai Makanan
(1)	(2)	(3)	(4)
001	Lubuk Penyamun	-	-
002	Bukit Barisan	-	-
003	Durian Depun	1	-
004	Pulo Geto	-	-
005	Taba Mulan	-	-
006	Simpang Kota Bingin	-	1
007	Batu Ampar	-	1
Jumlah		1	2

---

Tabel 5.9 Banyaknya Hotel dan Penginapan Menurut Desa/Kelurahan di Kecamatan Merigi Tahun 2008


Kode	Nama Desa/Kelurahan	Hotel	Penginapan
(1)	(2)	(3)	(4)
001	Lubuk Penyamun	-	-
002	Bukit Barisan	-	-
003	Durian Depun	-	-
004	Pulo Geto	-	-
005	Taba Mulan	-	-
006	Simpang Kota Bingin	-	-
007	Batu Ampar	-	-
	Jumlah	-	-



## **BAB VI KEAMANAN**



<http://kebahiangkambps.go.id>



<http://kepahiangkab.bps.go.id>

Tabel 6.1 Jenis Kejahatan Terbanyak Menurut Desa/Kelurahan di Kecamatan Merigi Tahun 2008

Kode	Nama Desa/Kelurahan	Jenis Kejahatan <sup>*)</sup>
(1)	(2)	(3)
001	Lubuk Penyamun	-
002	Bukit Barisan	-
003	Durian Depun	-
004	Pulo Geto	-
005	Taba Mulan	-
006	Simpang Kota Bingin	-
007	Batu Ampar	1

<sup>\*)</sup> Keterangan :

1 Pencurian

2 Perampokan

3 Penyalahgunaan narkoba

4 Pembunuhan

Tabel 6.2 Keberadaan Sarana Keamanan Lingkungan (Poskamling) Menurut Desa/Kelurahan di Kecamatan Merigi Tahun 2008

Kode	Nama Desa/Kelurahan	Sarana Pos Kamling <sup>*)</sup>
(1)	(2)	(3)
001	Lubuk Penyamun	1
002	Bukit Barisan	1
003	Durian Depun	1
004	Pulo Geto	1
005	Taba Mulan	1
006	Simpang Kota Bingin	1
007	Batu Ampar	1

*\*) Keterangan :*

*1 Ada*

*2 Tidak Ada*



Tabel 6.3 Keberadaan Agen TKW Menurut Desa/Kelurahan di Kecamatan Merigi Tahun 2008

Kode	Nama Desa/Kelurahan	Agen TKW <sup>*)</sup>
(1)	(2)	(3)
001	Lubuk Penyamun	2
002	Bukit Barisan	2
003	Durian Depun	2
004	Pulo Geto	2
005	Taba Mulan	2
006	Simpang Kota Bingin	2
007	Batu Ampar	2

<sup>\*)</sup> Keterangan :

1 Ada

2 Tidak Ada

Tabel 6.4 Keberadaan Lokalisasi/Lokasi Prostitusi di Kecamatan Merigi Tahun 2008

Kode	Nama Desa/Kelurahan	Lokalisasi <sup>*)</sup>
(1)	(2)	(3)
001	Lubuk Penyamun	2
002	Bukit Barisan	2
003	Durian Depun	2
004	Pulo Geto	2
005	Taba Mulan	2
006	Simpang Kota Bingin	2
007	Batu Ampar	2

*\*) Keterangan :*

1 *Ada*


2 *Tidak Ada*



# **BAB VII KEPENDUDUKAN DAN PERUMAHAN**



<http://kebahiang.com/ps.go.id>



<http://kepahiangkab.bps.go.id>

Tabel 7.1 Banyaknya Kejadian Kelahiran dan Kematian yang Dilaporkan oleh Penduduk dan atau Dicatat oleh Aparat Desa/Kelurahan di Kecamatan Merigi Tahun 2008

Kode	Nama Desa/Kelurahan	Kelahiran		Kematian	
		Laki-laki	Perempuan	Laki-laki	Perempuan
(1)	(2)	(3)	(4)	(5)	(6)
001	Lubuk Penyamun	1	3	12	9
002	Bukit Barisan	1	2	3	7
003	Durian Depan	6	8	1	1
004	Pulo Geto	3	5	2	1
005	Taba Mulan	2	2	3	1
006	Simpang Kota	5	4	3	1
	Bingin				
007	Batu Ampar	1	1	1	-
	Jumlah	19	25	25	20

Tabel 7.2      Banyaknya Perpindahan Penduduk Menurut  
Desa/Kelurahan  
di Kecamatan Merigi  
Tahun 2008

Kode	Nama Desa/Kelurahan	Laki-laki	Perempuan
(1)	(2)	(3)	(4)
001	Lubuk Penyamun	-	3
002	Bukit Barisan	-	4
003	Durian Depun	36	1
004	Pulo Geto	4	3
005	Taba Mulan	23	10
006	Simpang Kota Bingin	3	3
007	Batu Ampar	4	-
	Jumlah	70	24

Tabel 7.3 Banyaknya Bangunan Rumah Menurut Menurut Desa/Kelurahan dan Kualitas Bangunannya di Kecamatan Merigi Tahun 2008

Kode	Nama Desa/Kelurahan	Permanen	Semi Permanen	Tidak Permanen
(1)	(2)	(3)	(4)	(6)
001	Lubuk Penyamun	52	17	107
002	Bukit Barisan	18	116	30
003	Durian Depun	40	200	22
004	Pulo Geto	60	360	15
005	Taba Mulan	115	53	61
006	Simpang Kota	5	175	15
	Bingin			
007	Batu Ampar	4	24	60
	Jumlah	294	945	310