

Katalog BPS : 1102001.2102060

KECAMATAN BINTAN TIMUR DALAM ANGKA 2017



**BADAN PUSAT STATISTIK
KABUPATEN BINTAN**

Katalog BPS : 1102001.2102060

KECAMATAN BINTAN TIMUR DALAM ANGKA 2017



**BADAN PUSAT STATISTIK
KABUPATEN BINTAN**

Kecamatan Bintang Timur Dalam Angka 2017

ISSN : -
No. Publikasi : 21020.1711
Katalog BPS : 1102001.2102060
Ukuran Buku : 15 X 21 cm
Jumlah Halaman : xii + 39 halaman

Naskah : KSK Bintang Timur

Penyunting : Seksi IPDS BPS Kabupaten Bintang

Diterbitkan oleh : BPS Kabupaten Bintang

Boleh dikutip dengan menyebut sumbernya

<https://bintangkab.bps.go.id>



CAMAT BINTAN TIMUR KABUPATEN BINTAN

KATA SAMBUTAN

Data statistik yang lengkap sangat berguna dan dibutuhkan oleh semua pihak baik swasta maupun pemerintah. Data tersebut dapat dijadikan sebagai pedoman penyusunan perencanaan, pengambilan keputusan / kebijaksanaan didalam penyelenggaraan tugas-tugas pemerintah, pembangunan dan masyarakat.

Menyadari begitu pentingnya data statistik tersebut kami menyambut baik dan mengharapkan agar penyusunan Buku “**KECAMATAN BINTAN TIMUR DALAM ANGKA 2017**” ini dapat dilaksanakan secara objektif, cermat, teratur/sistematis dan *continue* sesuai dengan perkembangan dan kemajuan Kecamatan Bintan Timur.

Akhirnya kepada semua pihak yang telah ikut membantu di dalam penyusunan atau penerbitan Buku Statistik Daerah Kecamatan Bintan Timur ini kami mengucapkan terima kasih disertai dengan penghargaan yang setinggi-tingginya. Semoga berguna dan bermanfaat adanya.

Kijang, September 2017

Camat Bintan Timur,

Rusli, M.Eng



BADAN PUSAT STATISTIK KABUPATEN BINTAN

KATA SAMBUTAN

Penerbitan publikasi “ **KECAMATAN BINTAN TIMUR DALAM ANGKA 2017**” adalah sebagai rangkaian tugas Koordinator Statistik Kecamatan (KSK) yaitu merupakan petugas Badan Pusat Statistik (BPS) yang berada ditingkat kecamatan. Tujuan Publikasi ini adalah untuk menyajikan informasi data statistik di Kecamatan Bintan Timur secara terinci yang banyak diperlukan oleh para perencana dan pengambilan keputusan dalam merumuskan kebijaksanaan pada masa-masa mendatang.

Kedepannya diharapkan akan terus dilakukan perubahan dan perbaikan serta penambahan maupun penyederhanaan tabel-tabel sehingga data yang tersedia semakin lengkap, mudah dipahami dan sesuai dengan kebutuhan pengguna data.

Terima kasih dan penghargaan disampaikan atas kerjasama semua pihak yang telah membantu terwujudnya publikasi ini.

Toapaya, September 2017

K e p a l a,

AHMADINI, SE

NIP. 19610311 198301 1 001

KATA PENGANTAR

Sejalan dengan semakin meningkatnya usaha pembangunan dalam segala bidang menuntut tersedianya data statistik yang akurat, tepat waktu, dan bersinambungan guna terwujudnya perencanaan yang tepat serta evaluasi terhadap hasil pembangunan yang telah dicapai.

Penerbitan publikasi “**KECAMATAN BINTAN TIMUR DALAM ANGKA 2017**” merupakan usaha untuk memenuhi kebutuhan data di Kecamatan Bintan Timur. Publikasi Kecamatan Bintan Timur Dalam Angka 2016 merupakan kompilasi data baik data primer yang dihasilkan oleh Badan Pusat Statistik maupun data sekunder oleh instansi/lembaga/perusahaan di wilayah Kecamatan Bintan Timur.

Dengan terbitnya Kecamatan Bintan Timur Dalam Angka 2017 ini, kami mengucapkan terima kasih banyak atas segala bantuan Kepala Desa/Lurah, Kepala Dinas/Instansi Pemerintah maupun Swasta, serta pihak terkait langsung maupun tak langsung untuk mempercepat selesainya publikasi ini. Dan semoga kerjasama yang telah terjalin erat ini dapat terus ditingkatkan.

Kami menyadari masih banyak kekurangan dalam penyusunan publikasi ini. Oleh karena itu kritik dan saran sangat diharapkan guna penyempurnaan penyusunan dimasa mendatang.

Toapaya, September 2016

KOORDINATOR STATISTIK KECAMATAN
BINTAN TIMUR,

Iman Rahadiansyah, S.Si
NIP.19830816 201003 1 003

Daftar Isi

| | Halaman |
|---|---------|
| Kata Pengantar | v |
| Daftar Isi | vi |
| Daftar Tabel | vii |
| Penjelasan Umum | x |
| Singkatan | xi |
| | |
| 1. Keadaan Geografis | 2 |
| 1.1. Letak Geografis dan Batas Wilayah | 2 |
| 1.2. Luas Wilayah | 3 |
| 1.3. Jarak Antar Kota | 3 |
| 2. Pemerintahan | 7 |
| 3. Penduduk | 11 |
| 3.1. Jumlah Penduduk dan Kepala Rumah Tangga..... | 11 |
| 4. S o s i a l | 13 |
| 4.1. Pendidikan | 13 |
| 4.2. Kesehatan | 20 |
| 4.3. Agama | 21 |
| 5. Pertanian | 23 |
| 5.1. Tanaman Pangan | 23 |
| 5.2. Hortikultura | 24 |
| 5.3. Perkebunan | 26 |
| 5.4. Peternakan | 26 |
| 5.5. Perikanan | 28 |

Daftar Tabel

Halaman

| | |
|----------------------|---|
| 1. KEADAAN GEOGRAFIS | |
| 1.1 | Luas wilayah Kecamatan Bintang Timur Menurut Desa / Kelurahan, 2016..... 4 |
| 1.4 | Jarak dari ibu kota Kecamatan dengan Kantor Desa/Kelurahan di Kecamatan Bintang Timur Tahun 2016..... 5 |
| 2. PEMERINTAHAN | |
| 2.1.1. | Nama Kepala Pemerintahan di Kecamatan Bintang Timur, 2016 8 |
| 2.1.2. | Nama Kepala Pemerintahan di Kantor Camat Bintang Timur, 2016.... 8 |
| 2.1.3 | Status Desa/ Kelurahan di Kecamatan Bintang Timur, 2016..... 9 |
| 2.1.4. | Banyaknya LPM, BPD, RW dan RT Menurut Desa/Kelurahan di Kecamatan Bintang Timur, 2016 9 |
| 3. PENDUDUK | |
| 3.1.1. | Jumlah Penduduk Berdasarkan Jenis Kelamin dan Sex Ratio menurut Kelurahan di Kecamatan Bintang Timur Tahun 2015* 13 |
| 3.1.2 | Banyaknya Kepala Keluarga, dan Rata-rata Penduduk Per Kepala Keluarga menurut Kelurahan di Kecamatan Bintang Timur Tahun 2015* 14 |
| 3.2.1 | Luas Wilayah, Jumlah Penduduk, Kepadatan Penduduk menurut Kelurahan di Kecamatan Bintang Timur, 2015*..... 15 |
| 4. S O S I A L | |
| 4.1 PENDIDIKAN | |
| 4.1.1 | Banyaknya Sekolah TK, SD, SLTP dan SLTA menurut Desa/Kelurahan di Kecamtan Bintang Timur, Tahun 2016 18 |
| 4.1.2 | Banyaknya Murid TK, SD, SLTP da SLTA menurut Desa/Kelurahan di Kecamatan Bintang Timur, Tahun 2016 18 |

| | | |
|--------------|--|----|
| 4.1.3 | Banyaknya Murid Sekolah Dasar Sederajat menurut Sekolah dan Tingkat Kelas di Kecamatan Bintan Timur, Tahun 2016 | 19 |
| 4.1.4 | Banyaknya Guru Tetap dan Tidak Tetap menurut Sekolah Dasar di Bintan Timur, Tahun 2016 | 20 |
| 4.1.5 | Banyaknya Murid SLTP/MTs menurut Sekolah di Kecamatan Bintan Timur, Tahun 2016..... | 21 |
| 4.1.6 | Banyaknya Guru Tetap dan Tidak Tetap SLTP/Mts menurut Sekolah di Kecamatan Bintan Timur, Tahun 2016..... | 22 |
| 4.1.7 | Banyaknya Murid SLTA/SMK Dirinci menurut Sekolah di Kecamatan Bintan Timur, Tahun 2016..... | 23 |
| 4.1.8 | Banyaknya Guru SLTA/SMK Tetap dan Tidak Tetap menurut Sekolah di Kecamatan Bintan Timur, Tahun 2016..... | 24 |
| 4.2 | KESEHATAN | |
| 4.2.1 | Banyaknya Fasilitas Kesehatan Menurut Desa/Kelurahan di Kecamatan Bintan Timur, 2016 | 25 |
| 4.2.2 | Banyaknya Tenaga Kesehatan Yang ada di UPTD Puskesmas Kijang Kota dan UPTD Puskesmas Sungai Lekop, Tahun 2016 | 25 |
| 4.2.3 | Jumlah Kasus 10 Penderita Penyakit di UPTD Puskesmas Kijang Kota dan UPTD Puskesmas Sungai Lekop Kecamatan Bintan Timur, Tahun 2016..... | 26 |
| 4.3 | AGAMA | |
| 4.3.1 | Banyaknya Rumah Ibadah Menurut Kelurahan di Kecamatan Bintan Timur, Tahun 2016..... | 27 |
| 4.3.2 | Jumlah Kejadian Nikah Menurut Kelurahan di Kecamatan Bintan Timur, Tahun 2016 | 27 |
| 5. PERTANIAN | | |
| 5.1 | TANAMAN PANGAN | |
| 5.1.1 | Luas Tanam, Luas Panen dan Produksi Tanaman Pangan Menurut Jenisnya di Kecamatan Bintan Timur, 2016 | 28 |
| 5.2 | HORTIKULTURA | |
| 5.2.1 | Luas Tanam, Luas Panen, Rata-rata Produksi dan Produksi Sayur-sayuran dirinci Menurut Jenisnya di Kecamatan Bintan Timur, 2016 | 29 |

| | | |
|-------|--|----|
| 5.2.2 | Luas Tanam. Luas Panen Rata-rata Produksi dan Produksi Buah-buahan Menurut Jenisnya di Kecamatan Bintang Timur, 2016 | 30 |
| 5.3 | PERKEBUNAN | |
| 5.3 | Luas Areal, Produksi dan Banyaknya Pemilik Tanaman Perkebunan Menurut Jenisnya di Kecamatan Bintang Timur, 2016 | 31 |
| 5.4 | PETERNAKAN | |
| 5.4.1 | Populasi Ternak, Banyaknya Ternak, yang dipotong dan Produksi Daging Menurut Jenisnya Kecamatan Bintang Timur, 2016 | 32 |
| 5.4.2 | Pemotongan Unggas dan Produksi Daging Menurut Jenisnya di Kecamatan Bintang Timur 2016 | 32 |
| 5.5 | PERIKANAN | |
| 5.5.1 | Ruta Perikanan , Potensi Lahan dan Volume Produksi Perikanan menurut Jenis Usaha Perikanan Kecamatan Bintang Timur, 2015* .. | 33 |
| 5.5.2 | Nilai produksi Perikanan, Pendapatan Perikanan menurut Jenis Usaha Perikanan di Kecamatan Bintang Timur 2015* | 34 |
| 5.5.3 | Volume Pemasaran dan Nilai Pemasaran Perikanan Menurut Jenis Pemasaran Perikanan di Kecamatan Bintang Timur 2015* | 34 |

PENJELASAN UMUM

Tanda-tanda, satuan-satuan dan lain-lainnya yang digunakan dalam publikasi ini, adalah sebagai berikut:

1. TANDA-TANDA

| | | |
|---------------------|---|-----|
| Data belum tersedia | : | ... |
| Data tidak tersedia | : | - |
| Tanda desimal | : | , |

2. SATUAN/ UNITS

| | | |
|----------------|---|-----------------------|
| Hektar (Ha) | : | 10 000 m ² |
| Kilometer (km) | : | 1 000 meter (m) |
| Ton | : | 1 000 kg |

satuan lain : buah, butir, jam, menit, persen (%).

SINGKATAN

| | | |
|-----------|---|----------------------------------|
| BKIA | : | Balai Kesehatan Ibu dan Anak |
| BPD | : | Badan Perwakilan Desa |
| BPS | : | Badan Pusat Statistik |
| KUA | : | Kantor Urusan Agama |
| PPN | : | Pegawai Pencatat Nikah |
| KUD | : | Koperasi Unit Desa |
| KSK | : | Koordinator Statistik Kecamatan |
| LPM | : | Lembaga Pemberdayaan Masyarakat |
| MI | : | Madrasah Ibtidaiyah |
| MTs | : | Madrasah Tsanawiyah |
| PLN | : | Perusahaan Listrik Negara |
| PMA | : | Penanaman Modal Asing |
| PMDN | : | Penanaman Modal Dalam Negeri |
| Puskesmas | : | Pusat Kesehatan Masyarakat |
| Pustu | : | Puskesmas Pembantu |
| Pos Yandu | : | Pos Pelayanan Terpadu |
| PUS | : | Pasangan Usia Subur |
| RT | : | Rukun Tetangga |
| RW | : | Rukun Warga |
| SD | : | Sekolah Dasar |
| SLTP | : | Sekolah Lanjutan Tingkat Pertama |
| SLTA | : | Sekolah Lanjutan Tingkat Atas |

BAB I

KEADAAN GEOGRAFIS

BAB I

KEADAAN GEOGRAFIS

1.1. Letak Geografis dan Batas Wilayah

Kecamatan Bintang Timur terletak pada posisi koordinat :

1. Disebelah Utara : A. $00^0 - 54^0 - 56^0$ LU
 $104^0 - 32^0 - 40^0$ BT
B. $00^0 - 54^0 - 35^0$ LU
 $104^0 - 37^0 - 36^0$ BT
2. Disebelah Selatan : C. $00^0 - 49^0 - 56^0$ LU
 $104^0 - 32^0 - 40^0$ BT
D. $00^0 - 48^0 - 34^0$ LU
 $104^0 - 35^0 - 40^0$ BT
3. Disebelah Barat : A. $00^0 - 54^0 - 56^0$ LU
 $104^0 - 32^0 - 40^0$ BT
C. $00^0 - 49^0 - 24^0$ LU
 $104^0 - 31^0 - 24^0$ BT
4. Disebelah Timur : B. $00^0 - 54^0 - 35^0$ LU
 $104^0 - 37^0 - 36^0$ BT
C. $00^0 - 48^0 - 34^0$ LU
 $104^0 - 35^0 - 40^0$ BT

Wilayah Kecamatan Bintang Timur berbatasan dengan:

- Selatan : Kecamatan Mantang
 Barat : Selat kijang Tanjung Pinang Timur
 Utara : Kecamatan gunung Kijang
 Timur : Selat Kijang /Bintang Pesisir

1.2. Luas Wilayah

Total luas wilayah Kecamatan Bintang Timur mencapai luas daratan km² 239,41 . Luas wilayah ini dibagi menjadi 4 kelurahan. Kelurahan yang paling luas adalah Kelurahan Gunung Lengkuas dan Kelurahan Sungai Lekop yaitu sebesar 81,50 Km², sedangkan kelurahan yang paling kecil adalah Kelurahan Kijang Kota yaitu sebesar 23,91 Km². Kelurahan Kijang Kota merupakan wilayah yang paling dekat dengan Kantor Kecamatan karena jaraknya kurang dari 1 Km.

1.3. Jarak Antar Kota

Kijang merupakan Ibu Kota Kecamatan Bintang Timur yang berjarak ± 49 km ke Ibukota Kabupaten Bintang Buyu, Adapun Kelurahan Gunung Lengkuas yang terjauh dari Ibu kota kecamatan dan berbatasan dengan Kecamatan Bukit Bestari Kota Tanjung Pinang.

Tabel 1.1. Luas Wilayah Kecamatan Bintang Timur Menurut Desa/ Kelurahan, 2016

| Desa/Kelurahan | Luas Wilayah (Km ²) | |
|---------------------|---------------------------------|----------|
| | Daratan | Lautan |
| (1) | (2) | (3) |
| 01. Kijang Kota | 23,91 | - |
| 02. Gunung Lengkuas | 81,50 | - |
| 03. Sungai Lekop | 81,50 | - |
| 04. Sungai Enam | 52,50 | - |
| J u m l a h | 239,41 | - |

Sumber : Kantor Camat Bintang Timur

Tabel 1.2. Jarak Ibu Kota Kecamatan dengan Kantor Desa/Kelurahan di Kecamatan Bintang Timur, 2016

| Desa/Kelurahan | Ke Ibukota Kecamatan (Km) | Ke Ibukota Kabupaten (Km) |
|-----------------------|----------------------------------|----------------------------------|
| (1) | (2) | (2) |
| 01. Kijang Kota | 1 | 1 |
| 02. Gunung Lengkuas | 7,5 | 8,5 |
| 03. Sungai Lekop | 5,3 | 6,3 |
| 04. Sungai Enam | 5 | 5 |

Sumber : Kantor Camat Bintang Timur

BAB II

PEMERINTAHAN

BAB II
PEMERINTAHAN

Kecamatan Bintang Timur merupakan salah satu kecamatan dari sepuluh kecamatan yang ada di Kabupaten Bintang. Sebagai bagian dari Pemerintahan Kabupaten Bintang, Kecamatan Bintang Timur memiliki dukungan dan andil yang besar bagi tercapainya visi dan misi Pemerintah Kabupaten Bintang. Keberhasilan pemerintahan dan pembangunan di daerah ditentukan oleh kualitas perencanaan dan pendayagunaan yang tepat dengan memperhitungkan potensi sumber daya manusia. Kecamatan Bintang Timur terdiri dari 4 (empat) kelurahan, adapun pemerintahan di tingkat terendah yaitu RT berjumlah 139 kemudian di ikuti RW sejumlah 38.

Kelurahan adalah wilayah kerja Lurah sebagai perangkat daerah Kabupaten dalam wilayah kerja kecamatan. Kelurahan dibentuk diwilayah kecamatan dengan Perda berpedoman pada Peraturan pemerintah. Kelurahan dipimpin oleh seorang Lurah yang dalam pelaksanaan tugasnya memperoleh pelimpahan dari Bupati /walikota. Lurah bertanggung jawab kepada Bupati/walikota melalui Camat.

Untuk kelancaran pelaksanaan tugas lurah, dapat dibentuk lembaga lainnya sesuai dengan kebutuhan yang ditetapkan dengan Perda. Lembaga lain yang dimaksudkan adalah lembaga kemasyarakatan seperti Rukun Tetangga, Rukun Warga, Lembaga Pemberdayaan Masyarakat (LPM).

Di kecamatan Bintang Timur terdapat 4 (empat) LPM yang berkedudukan di kelurahan. LPM adalah lembaga atau wadah yang dibentuk atas prakarsa masyarakat sebagai mitra Pemerintah Lurah dalam menampung dan mewujudkan aspirasi serta kebutuhan masyarakat dibidang pembangunan.

Tabel 2.1.1. Nama Kepala Pemerintahan di Kecamatan Bintan Timur, 2016

| No | Kecamatan/ Kelurahan | Nama Kepala Pemerintahan |
|-----|-----------------------|--------------------------|
| (1) | (2) | (3) |
| 1 | Lurah Kijang Kota | Anton Hatta Wijaya |
| 2 | Lurah Gunung Lengkuas | Ivan Golar Riady |
| 3 | Lurah Sungai Lekop | Muhammad Riduan |
| 4 | Lurah Sungai Enam | Indra Gunawan |

Sumber : Kantor Camat Bintan Timur

Tabel 2.1.2. Nama Kepala Pemerintahan di Kantor Camat Bintan Timur, 2016

| No | Jabatan | Nama | Pendidikan |
|-----|-------------------|-------------------------|------------|
| (1) | (2) | (3) | (4) |
| 1 | Camat | Rusli | S2 |
| 2 | Sekretaris Camat | Muhammad Sofyan | S1 |
| 3 | Kasi Pemerintahan | Agus Ariyadi | S1 |
| 4 | Kasi Trantib | Rusmanidar | SMA |
| 5 | Kasi PMD | Maidawati | S1 |
| 6 | Kasi Kesra | Efendy | SMA |
| 7 | Kasi Pelayanan | Zuhasni | S1 |
| 8 | Kasubag Umum | M. Ouzie Chiendrashakti | S1 |
| 9 | Kasubag Program | Misri | S1 |

Sumber : Kantor Camat Bintan Timur

Tabel 2.1.3 Status Desa/ Kelurahan di Kecamatan Bintan Timur, 2016

| No | Desa/Kelurahan | Status Desa | Status Kelurahan |
|-------------|-----------------|-------------|------------------|
| (1) | (2) | (3) | (4) |
| 1 | Kijang Kota | - | 1 |
| 2 | Gunung Lengkuas | - | 1 |
| 3 | Sungai Lekop | - | 1 |
| 4 | Sungai Enam | - | 1 |
| 2015 | | - | 4 |

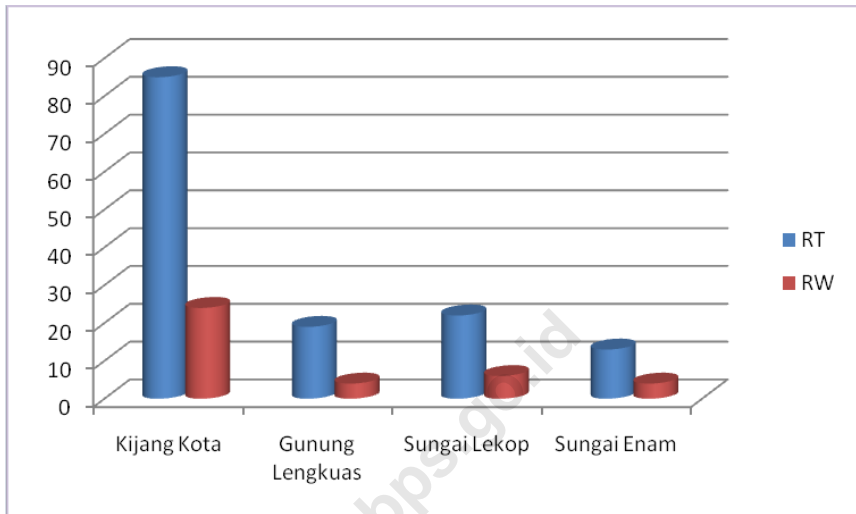
Sumber : Kantor Camat Bintan Timur

Tabel 2.1.4 Banyaknya LPM, BPD, RW dan RT Menurut Desa/Kelurahan di Kecamatan Bintan Timur, 2016

| Desa/Kelurahan | LPM | BPD | RW | RT |
|-----------------|----------|----------|-----------|------------|
| (1) | (2) | (3) | (5) | (6) |
| Kijang Kota | 1 | - | 24 | 85 |
| Gunung Lengkuas | 1 | - | 4 | 19 |
| Sungai Lekop | 1 | - | 6 | 22 |
| Sungai Enam | 1 | - | 4 | 13 |
| Jumlah | 4 | - | 38 | 139 |

Sumber : Kantor Camat Bintan Timur

Grafik 1 : Banyaknya RT dan Rw di Kecamatan Bintang Timur 2016



BAB III

PENDUDUK

BAB III

PENDUDUK

Di dalam Garis-Garis Besar Haluan Negara (GBHN) dinyatakan bahwa jumlah penduduk yang besar baru menjadi modal dasar yang efektif bagi pembangunan nasional hanya bila penduduk yang besar tersebut berkualitas baik. Namun dengan penambahan penduduk yang pesat sulit untuk meningkatkan mutu kehidupan dan kesejahteraan secara layak dan merata. Hal ini berarti bahwa penduduk yang besar dengan kualitas yang tinggi tidak akan mudah dicapai.

Registrasi penduduk merupakan kegiatan pencatatan tentang kependudukan dari bagian pemerintah di kecamatan. Data hasil registrasi penduduk yang dikirim ke kecamatan oleh masing-masing kelurahan ini menjadi acuan prediksi sehingga terbentuklah tabel jumlah penduduk seperti yang tersaji di bawah ini. Hasil pencatatan menunjukkan masih belum lancarnya kegiatan registrasi penduduk, sebagai akibat banyaknya hambatan dalam pelaksanaan. Disamping itu, kegiatan pengecekan data sekaligus pembinaan aparat pelaksana kegiatan registrasi penduduk sampai ke tingkat kelurahan serta kedisiplinan penduduk sendiri sangat diperlukan dalam menunjang usaha mendapatkan data kependudukan yang lengkap dan terpercaya sebagai dasar perencanaan pembangunan.

3.1 Jumlah Penduduk Dan Kepala Keluarga

Berdasarkan Data SIAK yang di keluarkan oleh Dinas Kependudukan dan Catatan Sipil Kabupaten Bintan Tahun 2015* diperoleh informasi bahwa jumlah penduduk Kecamatan Bintan Timur tercatat sebanyak 40.684 jiwa yang terdiri dari 21.002 jiwa laki-laki dan 19.682 jiwa perempuan. Rasio jenis kelamin (*sex ratio*) sebesar 106.7 yang berarti diantara 1067 jiwa laki-laki terdapat 1000 jiwa perempuan. Jumlah Kepala Keluarga sebesar 11.283 KK, yang berarti rata-rata per KK terdiri dari 3.60 jiwa.

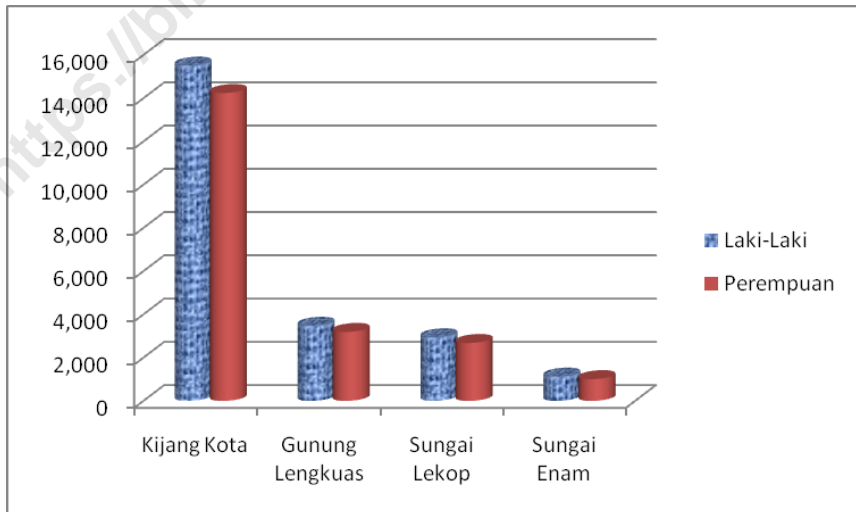
Tabel 3.1.1 Jumlah Penduduk Berdasarkan Jenis Kelamin dan Sex Ratio menurut Kelurahan di Kecamatan Bintang Timur Tahun 2015*

| Kelurahan | Laki-Laki | Perempuan | Total | Ratio |
|-------------------|---------------|---------------|---------------|---------------|
| (1) | (2) | (3) | (3) | (4) |
| 1 Kijang Kota | 13.967 | 12.998 | 26.965 | 107.45 |
| 2 Gunung Lengkuas | 2.824 | 2.652 | 5.476 | 106.48 |
| 3 Sungai Lekop | 3.120 | 2.993 | 6.113 | 104.24 |
| 4 Sungai Enam | 1.091 | 1.039 | 2.130 | 105.00 |
| Total | 21.002 | 19.628 | 40.684 | 107.00 |

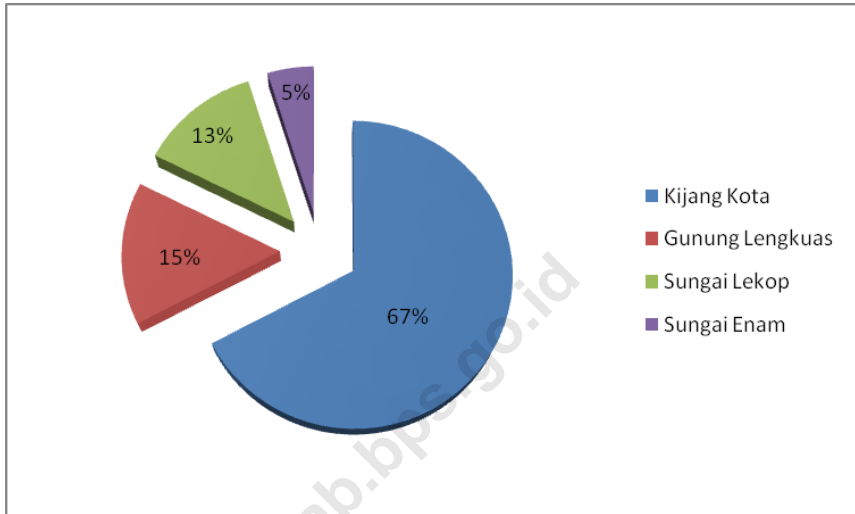
Sumber : Data SIAK Dinas Kependudukan dan Catatan Sipil Kabupaten Bintang 2015

*Data Tahun 2016 tidak tersedia

Grafik 4 : Jumlah Penduduk Berdasarkan Jenis Kelamin



Grafik 5 : Persentase Penduduk di Kecamatan Bintan Timur Tahun 2015*



*Data Tahun 2016 tidak tersedia

Tabel 3.1.2 Banyaknya Kepala Keluarga, dan Rata-rata Penduduk Per Kepala Keluarga menurut Kelurahan di Kecamatan Bintan Timur Tahun 2015*

| Kelurahan | Penduduk | Jumlah KK | Rata-rata per KK |
|-------------------|---------------|---------------|------------------|
| (1) | (2) | (3) | (4) |
| 1 Kijang Kota | 26.965 | 7.495 | 3.60 |
| 2 Gunung Lengkuas | 5.476 | 1.506 | 3.64 |
| 3 Sungai Lekop | 6.113 | 1.663 | 3.67 |
| 4 Sungai Enam | 2.130 | 619 | 3.44 |
| Total | 40.684 | 11.223 | 3.63 |

Sumber : Data SIAK Dinas Kependudukan dan Catatan Sipil Kabupaten Bintan, 2015

*Data Tahun 2016 tidak tersedia

3.2 Penyebaran Penduduk

Jumlah penduduk yang terus bertambah tidak di imbangi dengan sebaran penduduk. Berdasarkan Data SIAK Dinas Kependudukan dan Catatan Sipil Kabupaten Bintang Tahun 2015*, jumlah penduduk terpadat tercatat di Kelurahan Kijang Kota yaitu 1.244 jiwa per km², dan Kelurahan Sungai Lekop memiliki sebaran penduduk terkecil yaitu 41 jiwa per km².

Jumlah penduduk terbanyak terdapat di Kelurahan Kijang Kota yaitu sebesar 26.965 jiwa diantaranya laki-laki 13.967 jiwa dan perempuan 12.998 jiwa. Terbanyak kedua adalah Kelurahan Sungai Lekop 6.113 jiwa, Kelurahan Gunung Lengkuas sebesar 5.476. Sedangkan jumlah penduduk yang paling sedikit terdapat di Kelurahan Sungai Enam yaitu sebesar 2.130 jiwa.

Tabel 3.2.1 Luas Wilayah, Jumlah Penduduk, Kepadatan Penduduk menurut Kelurahan di Kecamatan Bintang Timur, 2015*

| Kelurahan | Penduduk | Luas (KM ²) | Kepadatan/KM ² |
|-------------------|---------------|-------------------------|---------------------------|
| (1) | (2) | (3) | (4) |
| 1 Kijang Kota | 29,751 | 23.91 | 1,244.29 |
| 2 Gunung Lengkuas | 6,667 | 81.50 | 81.80 |
| 3 Sungai Lekop | 5,624 | 81.50 | 69.01 |
| 4 Sungai Enam | 2,134 | 52.50 | 40.65 |
| Total | 44,176 | 239.41 | 233.23 |

Sumber : Dinas Kependudukan dan Catatan Sipil Kabupaten Bintang, 2015

*Data Tahun 2016 tidak tersedia

BAB IV

SOSIAL

BAB IV

SOSIAL

4.1. Pendidikan

Pendidikan merupakan titik sentral untuk mengatasi rendahnya kualitas sumberdaya manusia khususnya masalah ketenagakerjaan. Melalui pendidikan diharapkan proses peningkatan kualitas sumberdaya manusia dapat cepat dilakukan. Dengan membaiknya tingkat pendidikan setiap orang mempunyai kesempatan untuk meningkatkan kemampuan dan partisipasinya dalam pembangunan dan dapat mengatur hidupnya secara layak dan baik, sehingga kesejahteraan masyarakat akan menjadi lebih baik. Untuk itu pemerintah telah melakukan program wajib belajar 6 tahun yang dilanjutkan dengan wajib belajar 9 tahun serta program pendidikan lainnya adalah bentuk upaya pemerintah dalam rangka menciptakan sumber daya manusia yang berkualitas yang pada akhirnya akan tercipta sumber daya manusia tangguh yang siap bersaing pada era globalisasi.

Pembangunan dibidang pendidikan di kecamatan Bintan Timur ditandai dengan banyaknya sarana pendidikan mulai dari tingkat Taman Kanak-kanak sampai dengan SMU/SMK. Sarana pendidikan terbanyak adalah sarana pendidikan tingkat Sekolah Dasar sebanyak 21 buah yang tersebar di masing-masing kelurahan.

Tabel 4.1.1 Banyaknya TK, SD, SMP dan SMA menurut Kelurahan di Kecamatan Bintan Timur Tahun 2016

| Kelurahan | T K/RA | | S D | | SLTP/MTs | | SMA/SMK/MA | |
|-------------------|-----------|-----------|----------|----------|----------|----------|------------|-----|
| | N | S | N | S | N | S | N | S |
| (1) | (2) | (3) | (4) | (5) | (6) | (7) | (8) | (9) |
| 1 Kijang Kota | 8 | 11 | 5 | 3 | - | - | - | 1 |
| 2 Gunung Lengkuas | 3 | 2 | - | 2 | - | - | - | - |
| 3 Sungai Lekop | 3 | 3 | 1 | 1 | 1 | 3 | 1 | 1 |
| 4 Sungai Enam | 2 | 2 | - | - | - | - | - | - |
| Jumlah | 16 | 18 | 6 | 6 | 1 | 3 | 2 | |

Sumber : UPT Pelayanan Administrasi Umum Sekolah Kecamatan Bintan Timur

Tabel 4.1.2. Banyaknya Murid TK, SD, SLTP dan SLTA Menurut Kelurahan di Kecamatan Bintan Timur, Tahun 2016

| Desa / Kelurahan | TK/RA | SD/MI | | SLTP/MTs | | SLTA/SMK/MA | |
|---------------------|------------|--------------|------------|--------------|-----------|--------------|-----------|
| | | N | S | N | S | N | S |
| (1) | (2) | (3) | (4) | (5) | (6) | (7) | (8) |
| 01. Kijang Kota | 504 | 3.060 | 605 | 1.830 | - | - | 41 |
| 02. Gunung Lengkuas | 77 | 166 | - | 538 | - | - | - |
| 03. Sungai Lekop | 91 | 1.594 | 56 | 195 | 35 | 1.743 | 28 |
| 04. Sungai Enam | 70 | 256 | - | - | - | - | - |
| Jumlah | 742 | 5.076 | 661 | 2.563 | 35 | 1.743 | 69 |

Keterangan : N = Negeri S = Swasta

Sumber : Kantor Cabang Dinas Pendidikan Nasional Bintan Timur

Tabel 4.1.3. Banyaknya Murid Sekolah Dasar Sederajat Menurut Sekolah dan Tingkat Kelas di Kecamatan Bintang Timur, Tahun 2015*

| Nama Sekolah Dasar | Tingkatan Kelas | | | | | | Jumlah | | Total |
|--------------------|-----------------|------------|------------|------------|------------|------------|-------------|-------------|-------------|
| | I | II | III | IV | V | VI | Lk | Pr | Lk+Pr |
| (1) | (2) | (3) | (4) | (5) | (6) | (7) | (8) | (9) | (10) |
| 01. SD Negeri 001 | 41 | 31 | 54 | 47 | 33 | 35 | 136 | 114 | 251 |
| 02. SD Negeri 002 | 56 | 70 | 51 | 56 | 52 | 46 | 186 | 145 | 331 |
| 03. SD Negeri 003 | 47 | 47 | 41 | 60 | 40 | 41 | 130 | 146 | 276 |
| 04. SD Negeri 004 | 50 | 33 | 38 | 29 | 28 | 49 | 110 | 117 | 227 |
| 05. SD Negeri 005 | 47 | 36 | 51 | 47 | 43 | 48 | 135 | 138 | 272 |
| 06. SD Negeri 006 | 67 | 61 | 63 | 65 | 44 | 46 | 188 | 149 | 337 |
| 07. SD Negeri 007 | 50 | 51 | 47 | 41 | 35 | 35 | 145 | 114 | 259 |
| 08. SD Negeri 008 | 26 | 23 | 17 | 20 | 22 | 25 | 70 | 64 | 134 |
| 09. SD Negeri 009 | 146 | 101 | 128 | 106 | 101 | 79 | 355 | 306 | 661 |
| 10. SD Negeri 010 | 69 | 69 | 60 | 53 | 46 | 36 | 176 | 157 | 333 |
| 11. SD Negeri 011 | 95 | 91 | 88 | 86 | 74 | 79 | 273 | 242 | 515 |
| 12. SD Negeri 012 | 25 | 33 | 28 | 17 | 28 | 23 | 77 | 73 | 150 |
| 13. SD Negeri 013 | 60 | 56 | 62 | 60 | 48 | 60 | 160 | 186 | 346 |
| 14. SD Negeri 014 | 15 | 15 | 19 | 16 | 19 | 19 | 48 | 55 | 103 |
| 15. SD Negeri 015 | 62 | 55 | 51 | 64 | 46 | 65 | 174 | 179 | 353 |
| 16. SD Negeri 016 | - | - | - | - | - | - | - | - | 90 |
| 17. SD Negeri 017 | 55 | 51 | 66 | 49 | 45 | 50 | 162 | 154 | 316 |
| 18. SD Negeri 018 | 4 | 12 | 10 | 15 | 8 | 9 | 25 | 33 | 58 |
| 19. SDI AL.Hasanah | 23 | 23 | 17 | 23 | 18 | 18 | 60 | 62 | 122 |
| 20. MI Islamiyah | 33 | 23 | 23 | 20 | 21 | 19 | 73 | 65 | 138 |
| 21. MI AN-NUR | 24 | 23 | 21 | 20 | 9 | 12 | 58 | 51 | 109 |
| 22. SDI Al-azhar | 28 | 26 | 13 | - | - | - | 39 | 28 | 67 |
| 23. MIS AN-NAJAH | 8 | 14 | - | - | - | - | 13 | 9 | 22 |
| Jumlah | 1031 | 944 | 948 | 894 | 760 | 794 | 2739 | 2632 | 5461 |

Keterangan : Lk = Laki-laki Pr = Perempuan

Sumber : Kantor Cabang Dinas Pendidikan Nasional Bintang Timur

*Data Tahun 2016 tidak tersedia

Tabel 4.1.4. Banyaknya Guru Tetap dan Tidak Tetap Menurut Sekolah Dasar di Bintan Timur, Tahun 2015*

| Nama Sekolah Dasar | Guru Tetap | | Guru Tidak Tetap | | Jumlah Seluruhnya | |
|--------------------|------------|------------|------------------|-----------|-------------------|------------|
| | Lk | Pr | Lk | Pr | Lk | Pr |
| (1) | (2) | (3) | (4) | (5) | (6) | (7) |
| 01. SD Negeri 001 | - | 8 | 1 | 4 | 1 | 12 |
| 02. SD Negeri 002 | 5 | 9 | - | 4 | 5 | 13 |
| 03. SD Negeri 003 | 3 | 9 | - | 4 | 3 | 13 |
| 04. SD Negeri 004 | 3 | 6 | - | 5 | 3 | 11 |
| 05. SD Negeri 005 | 4 | 9 | - | 1 | 4 | 10 |
| 06. SD Negeri 006 | 2 | 10 | 1 | 6 | 3 | 16 |
| 07. SD Negeri 007 | 2 | 12 | 1 | 3 | 3 | 15 |
| 08. SD Negeri 008 | 3 | 5 | - | 2 | 3 | 7 |
| 09. SD Negeri 009 | 8 | 16 | 1 | 3 | 9 | 19 |
| 10. SD Negeri 010 | 2 | 11 | 2 | 2 | 4 | 13 |
| 11. SD Negeri 011 | 4 | 12 | 3 | 5 | 7 | 17 |
| 12. SD Negeri 012 | 2 | 8 | 1 | 3 | 3 | 11 |
| 13. SD Negeri 013 | 4 | 7 | 1 | 4 | 5 | 11 |
| 14. SD Negeri 014 | 3 | 7 | 2 | 4 | 5 | 11 |
| 15. SD Negeri 015 | 7 | 11 | - | 5 | 7 | 18 |
| 16. SD Negeri 016 | 1 | 8 | 1 | 1 | 2 | 9 |
| 17. SD Negeri 017 | 1 | 9 | 1 | 4 | 2 | 13 |
| 18. SD Negeri 018 | 3 | 3 | - | 4 | 3 | 7 |
| 19. SDI AL.Hasanah | - | 3 | 1 | 5 | 1 | 8 |
| 20. MIS Islamiyah | 4 | 5 | - | 3 | 4 | 8 |
| 21. MIS An-Nur | 1 | 1 | - | 8 | 1 | 9 |
| 22.SDI AlAzhar | - | - | 4 | 3 | 4 | 3 |
| 23. MIS AN-NAJAH | - | - | - | 3 | - | 3 |
| 2015 | 62 | 171 | 20 | 86 | 82 | 257 |
| 2014 | 68 | 182 | 21 | 72 | 89 | 254 |

Keterangan : Lk = Laki-laki Pr = Perempuan

*Data Tahun 2016 tidak tersedia

Tabel 4.1.5. Banyaknya Murid SLTP/MTs Menurut Sekolah di Kecamatan Bintan Timur, Tahun 2015*

| Nama SLTP/ MTs | Tingkatan Kelas | | | Jumlah Murid | | Jumlah |
|-------------------------------------|-----------------|------------|------------|--------------|------------|--------------|
| | VII | VIII | IX | Lk | Pr | |
| (1) | (2) | (3) | (4) | (5) | (6) | (7) |
| 01. SMPN. 1 Bintan | 281 | 265 | 256 | 443 | 359 | 802 |
| 02. SMPN. 2 Bintan | 189 | 170 | 168 | 262 | 265 | 527 |
| 03. SMPN. 3 Bintan | 128 | 143 | 128 | 210 | 189 | 399 |
| 04. SMPN. 4 Bintan | 61 | 62 | 62 | 98 | 88 | 186 |
| 05. MTs N.Bintan Timur | 54 | 80 | 100 | NA | NA | 234 |
| 06. SMPN.26 Bintan Timur | 23 | 18 | 11 | NA | NA | 52 |
| 07. SMP Islam Al-Azhar 34 Bintan | 20 | - | - | - | - | 20 |
| 2015 | 756 | 738 | 725 | 1.013 | 901 | 2.220 |
| 2014 | 746 | 627 | 660 | 1.009 | 1.024 | 2.033 |

Keterangan : Lk = Laki-laki Pr = Perempuan

Sumber : Kantor Cabang Dinas Pendidikan Nasional Bintan Timur

*Data Tahun 2016 tidak tersedia

Tabel 4.1.6. Banyaknya Guru Tetap dan Tidak Tetap SLTP/MTs Menurut Sekolah di Kecamatan Bintang Timur, Tahun 2015*

| Nama SLTP /MTs | Guru Tetap | | Guru Tidak Tetap | | Jumlah Seluruhnya |
|-------------------|------------|-----------|------------------|-----------|-------------------|
| | Lk | Pr | Lk | Pr | |
| (1) | (2) | (3) | (4) | (5) | (6) |
| 01. SLTP Negeri 1 | 8 | 28 | 1 | 4 | 41 |
| 02. SLTP Negeri 2 | 7 | 22 | 4 | - | 33 |
| 03. SLTP Negeri 3 | 4 | 16 | 2 | 2 | 24 |
| 04. SLTP Negeri 4 | 4 | 11 | 1 | 1 | 17 |
| 05. MT s | NA | NA | NA | NA | 12 |
| 06. SMPN 26 SATAP | - | 1 | - | 2 | 3 |
| 07. SMP AL-AZHAR | - | - | 4 | 3 | 7 |
| 2015 | 23 | 78 | 8 | 12 | 137 |
| 2014 | 29 | 83 | 13 | 13 | 138 |

Keterangan : Lk = Laki-laki Pr = Perempuan

Sumber : Kantor Cabang Dinas Pendidikan Nasional Bintang Timur

*Data Tahun 2016 tidak tersedia

Tabel 4.1.7. Banyaknya Murid SLTA/SMK Dirinci Menurut Sekolah di Kecamatan Bintang Timur, Tahun 2015*

Kecamatan Bintang Timur Dalam Angka 2017

| Nama SLTA/SMK (1) | Tingkatan Kelas | | | Jumlah Murid | | Jumlah Seluruhnya (7) |
|----------------------|-----------------|------------|------------|--------------|------------|-----------------------------|
| | X (2) | XI (3) | XII (4) | Lk (5) | Pr (6) | |
| 01. SMA Negeri I | 266 | 244 | 260 | 365 | 405 | 770 |
| 02. SMKNegeri 2 | 259 | 70 | 54 | 140 | 243 | 383 |
| 03. SMK P.KELAUTAN | 22 | 16 | 7 | 30 | 15 | 45 |
| 04. MADRASYAH ALIYAH | 24 | 36 | 8 | 34 | 34 | 68 |
| 2015 | 571 | 366 | 329 | 569 | 697 | 1.266 |
| 2014 | 362 | 388 | 251 | 435 | 566 | 1.001 |

Keterangan : Lk = Laki-laki Pr = Perempuan

Sumber : Kantor Cabang Dinas Pendidikan Nasional Bintan Timur

*Data Tahun 2016 tidak tersedia

Tabel 4.1.8. Banyaknya Guru SLTA/SMK Tetap dan Tidak Tetap Menurut Sekolah di Kecamatan Bintang Timur, Tahun 2015*

| Nama SLTA /SMK | Guru tetap | | Guru Tidak Tetap | | Jumlah Seluruhnya |
|--------------------|------------|-----------|------------------|-----------|----------------------|
| | Lk | Pr | Lk | Pr | |
| (1) | (2) | (3) | (4) | (5) | (6) |
| 01. SMA Negeri I | 10 | 36 | - | - | 46 |
| 02. SMKNegeri 2 | 7 | 14 | 4 | 20 | 48 |
| 03. SMK P.KELAUTAN | - | - | 6 | 7 | 13 |
| 04. MAN BINTAN | 4 | 2 | 2 | 7 | 15 |
| 2015 | 24 | 51 | 18 | 23 | 116 |
| 2014 | 24 | 51 | 18 | 23 | 116 |

Keterangan : Lk = Laki-laki Pr = Perempuan

Sumber : Kantor Cabang Dinas Pendidikan Nasional Bintang Timur

*Data Tahun 2016 tidak tersedia

4.2. Kesehatan

Pembangunan di bidang kesehatan di Kecamatan Bintang Timur di tandai dengan diperluaskannya puskesmas kijang sebagai sarana kesehatan yang dilengkapi dengan fasilitas dan tenaga ahli dibidang kesehatan. Sebanyak 1 dokter spesialis anak,8 dokter umum , 2 dokter gigi, 19 bidan dan perawat, serta 52 tenaga kesehatan lainnya dipersiapkan untuk menekan tingkat kematian di wilayah ini.

Tabel 4.2.1. Banyaknya Fasilitas Kesehatan Menurut Kelurahan di Kecamatan Bintan Timur, Tahun 2016

| Desa/Kelurahan | Rumah Sakit | Pus-kesmas | Pustu | Polindes | Balai Pengobatan | |
|--------------------|-------------|------------|----------|----------|------------------|----------|
| | | | | | BKIA | Umum |
| (1) | (2) | (3) | (4) | (5) | (6) | (7) |
| 01.Kijang Kota | 1 | 1 | - | - | 1 | 7 |
| 02.Gunung Lengkuas | - | - | 1 | 1 | - | - |
| 03.Sungai Lekop | - | - | 1 | 1 | - | - |
| 04.Sungai Enam | - | - | 1 | 1 | - | - |
| Jumlah | 1 | 1 | 3 | 3 | 1 | 7 |

Sumber : Puskesmas Bintan Timur

Tabel 4.2.2. Banyaknya Tenaga Kesehatan Yang ada di UPTD Puskesmas Kijang Kota dan UPTD Puskesmas Sungai Lekop, Tahun 2016

| UPTD | Dokter | Dokter Gigi | Bidan | Perawat | Apoteker | Nakes Lainnya |
|-----------------|----------|-------------|-----------|-----------|----------|---------------|
| (1) | (2) | (3) | (4) | (5) | (6) | (7) |
| 01.Kijang Kota | 3 | 2 | 12 | 11 | 1 | 4 |
| 02.Sungai Lekop | 3 | 1 | 11 | 8 | 1 | 4 |
| Jumlah | 6 | 3 | 23 | 19 | 2 | 8 |

Sumber : Puskesmas Bintan Timur

Tabel 4.2.3. Jumlah Kasus 10 Penderita Penyakit di UPTD Puskesmas Kijang Kota dan UPTD Puskesmas Sungai Lekop Kecamatan Bintan Timur, Tahun 2016

| Penderita Penyakit | UPTD Kijang Kota | UPTD Sungai Lekop |
|--|------------------|-------------------|
| (1) | (2) | (3) |
| 1. Infeksi Saluranb Pernafasan Akut (ISPA) | 1.966 | 781 |
| 2. Malaria | 0 | 0 |
| 3. Cares Dentist | 123 | 392 |
| 4. Demam tanpa diketahui penyebabnya | 676 | 325 |
| 5. Sakit Kepala | 346 | 206 |
| 6. Diare | 97 | 261 |
| 7. Asma | 44 | 33 |
| 8. Batuk | 525 | 56 |
| 9. Rheumatik | 459 | 31 |
| 10. Demam Tidak Terspesifik | 22 | 0 |

Sumber : Puskesmas Bintan Timur

4.3. Agama

Penduduk yang berdomisili di Kecamatan Bintan Timur memiliki agama dan keyakinan yang beragam dengan mayoritas penduduk menganut agama Islam. Terdapat beberapa rumah ibadah yang dapat mendukung kegiatan agama di wilayah ini antara lain 30 Masjid, 44 Surau & Mushola, 1 Gereja Katolik, 3 Gereja Kristen Protestan, dan 5 Wihara.

Tabel 4.3.1. 2

Kecamatan Bintan Timur Dalam Angka 2017

| Desa/Kelurahan | Masjid | Musholla | G e r e j a | | Pura/ Kuil | Vihara/ Kelen- teng |
|--------------------|-----------|-----------|-------------|-----------|---------------|---------------------------|
| | | | Khatolik | Protestan | | |
| (1) | (2) | (3) | (4) | (5) | (6) | (7) |
| 01.Kijang Kota | 13 | 28 | 1 | 3 | - | 4 |
| 02.Gunung Lengkuas | 6 | 10 | - | - | - | 1 |
| 03.Sungai Lekop | 8 | 4 | - | - | - | - |
| 04.Sungai Enam | 3 | 2 | - | - | - | - |
| Jumlah | 30 | 44 | 1 | 3 | | 4 |

Sumber : Kantor Urusan Agama Bintang Timur

Tabel 4.3.2. Jumlah Kejadian Nikah Menurut Kelurahan di Kecamatan Bintang Timur, Tahun 2016

| Desa/Kelurahan | Nikah |
|--------------------|------------|
| (1) | (2) |
| 01.Kijang Kota | 119 |
| 02.Gunung Lengkuas | 26 |
| 03.Sungai Lekop | 26 |
| 04.Sungai Enam | 6 |
| Jumlah | 315 |

Sumber : Kantor Urusan Agama Bintang Timur

BAB V

PERTANIAN

BAB V PERTANIAN

5.1. Tanaman Pangan

Sub sektor tanaman bahan makanan merupakan salah satu sub sektor pada sektor pertanian. Sub sektor tersebut mencakup tanaman padi, jagung, ubi kayu, ubi jalar, talas dan kacang tanah. Secara keseluruhan tanaman bahan makanan di kecamatan Bintang Timur mengalami penurunan baik dari segi luas tanam, luas panen maupun produksi tanaman pangan itu sendiri. Jika dilihat pada tahun 2016 luas tanam ubi kayu lebih besar dari pada luas tanam jagung, akan tetapi hasil jagung lebih banyak di banding ubi kayu.

Tabel 5.1.1. Luas Tanam, Luas Panen, dan Produksi Tanaman Pangan Menurut Jenisnya di Kecamatan Bintang Timur, Tahun 2016

| Jenis Tanaman | Luas Tanam (Ha) | Luas Panen (Ha) | Produksi (Ton) |
|-----------------|--------------------|--------------------|-------------------|
| (1) | (2) | (3) | (5) |
| 1. Padi | - | - | - |
| 2. Jagung | 26 | 23 | 48,3 |
| 3. Ubi Kayu | 38 | 20 | 420 |
| 4. Ubi Jalar | - | - | - |
| 5. Talas | - | - | - |
| 6. Kacang Tanah | - | - | - |
| 2016 | 64 | 43 | 468,3 |

Sumber : Dinas Pertanian Kabupaten Bintang

5.2. Hortikultura

Luas lahan potensi untuk tanaman hortikultura di kecamatan Bintang Timur seluas 617,3 Ha terdiri dari 259 Ha untuk tanaman sayur-sayuran dan 358,3 untuk tanaman buah-buahan. Dari luas 458 Ha tersebut baru di usahakan 278 Ha untuk tanaman sayuran dan 180 Ha untuk tanaman buah-buahan.

Tabel 5.2.1. Luas Tanam, Luas Panen, dan Produksi Sayur-Sayuran Menurut Jenisnya di Kecamatan Bintang Timur, Tahun 2016

| Jenis Sayuran | Luas Tanam (Ha) | Luas Panen (Ha) | Produksi (Ton) |
|----------------------|------------------------|------------------------|-----------------------|
| (1) | (2) | (3) | (4) |
| 1. Kacang Panjang | 66 | 64 | 576 |
| 2. Cabe Besar | 24 | 49 | 73,5 |
| 3. Cabe Rawit | 12 | 33 | 29,7 |
| 4. Terung | - | - | - |
| 5. Ketimun | 36 | 31 | 310 |
| 6. Kangkung | 54 | 45 | 405 |
| 7. Bayam | 45 | 38 | 266 |
| 8. Sawi | - | - | - |
| 9. Buncis | 13 | 13 | 91 |
| 10. Seledri | - | - | - |
| 11. Petai | 9 | 5 | 25 |
| 2016 | 259 | 278 | 1.776,2 |

Sumber : Dinas Pertanian Kabupaten Bintang

Tabel 5.2.2. Luas Tanam, Luas Panen, dan Produksi Buah-Buahan Menurut Jenisnya di Kecamatan Bintan Timur, Tahun 2016

| Jenis Sayuran | Luas Tanam (Ha) | Luas Panen (Ha) | Produksi (Ton) |
|----------------------|------------------------|------------------------|-----------------------|
| (1) | (2) | (3) | (4) |
| 1. Mangga | 40 | 12 | 120 |
| 2. Rambutan | 36 | 30 | 182 |
| 3. Nangka | 133 | 58 | 580 |
| 4. Pepaya | 5 | 3 | 120 |
| 5. Pisang | 22 | 18 | 540 |
| 6. Nenas | 2 | 1 | 50 |
| 7. Durian | 31 | 20 | 50 |
| 8. Jambu | 5 | 4 | 12 |
| 9. Sawo | 42 | 11 | 110,07 |
| 10. Salak | - | - | - |
| 11. Manggis | 8 | 2 | 6 |
| 12. Bengkoang | 2,3 | 1 | 11 |
| 13. Semangka | 32 | 20 | 600 |
| 14. Buah Naga | - | - | - |
| 2016 | 358,3 | 180 | 2.381,07 |

Sumber : Dinas Pertanian Kabupaten Bintan

5.3. Perkebunan

Luas tanaman perkebunan baik itu tanaman muda dan luas tanaman menghasilkan mengalami peningkatan di bandingkan dengan tahun sebelumnya sedangkan untuk tanaman rusak, rumah tangga pemilik dan pengusaha tanaman perkebunan, produksi mengalami penurunan.

Tabel 5.3. Luas Areal, Produksi dan Banyaknya Pemilik Tanaman Perkebunan Menurut Jenisnya di Kecamatan Bintang Timur, Tahun 2016

| Jenis Tanaman | Luas Areal (Ha) | | | Jumlah | Jumlah | Banyak |
|-----------------|-----------------|----------------------------|-------------------|-----------|------------|-----------|
| | Tanaman Muda | Tanaman Menghasil- silk | Tanaman Tua/Rusak | | | |
| (1) | (2) | (3) | (4) | (5) | (6) | (7) |
| 1. Karet | - | 35 | - | 35 | 98 | 16 |
| 2. Kelapa | 15 | 16 | - | 31 | 24 | 16 |
| 3. Kelapa Sawit | 4 | 12 | - | 16 | 60 | 8 |
| 2016 | 19 | 63 | - | 82 | 182 | 40 |

Sumber : Dinas Pertanian Kabupaten Bintang

5.4. Peternakan

Peternakan yang diusahakan di kecamatan Bintang Timur meliputi ternak dan unggas. Untuk tahun 2015 ini populasi ternak dan unggas mengalami penurunan begitu juga dengan jumlah ternak dan unggas yang dipotong serta produksi dagingnya.

Tabel 5.4.1. Populasi Ternak , Banyak Ternak yang di potong dan Produksi Daging Menurut Jenisnya di Kecamatan Bintang Timur, Tahun 2016

| Jenis Ternak | Populasi Ternak (ekor) | | Pemotongan Ternak (ekor) | | Produksi Daging (ton) | |
|---------------|---------------------------|------------|-----------------------------|------------|-----------------------|---------------|
| | 2015 | 2016 | 2015 | 2016 | 2015 | 2016 |
| (1) | (2) | | (3) | | (4) | |
| 1. Sapi | 194 | 223 | 93 | 74 | 6,51 | 5.180 |
| 2. Babi | 250 | 230 | 64 | 486 | 2,56 | 19.440 |
| 3. Kambing | 50 | 43 | 32 | 96 | 224 | 672 |
| Jumlah | 494 | 496 | 189 | 656 | 233,07 | 25.292 |

Sumber : Dinas Pertanian Kabupaten Bintang

Tabel 5.4.2. Pemotongan Unggas dan Produksi Daging Menurut Jenisnya di Kecamatan Bintang Timur, Tahun 2016

| Jenis Unggas | Populasi Unggas | | Pemotongan Unggas (ekor) | | Produksi Daging (Kg) | |
|---------------|-----------------|----------------|-----------------------------|------------------|----------------------|----------------|
| | 2015 | 2016 | 2015 | 2016 | 2015 | 2016 |
| (1) | (2) | | (3) | | (4) | |
| 1 Ayam | 158.724 | 130.554 | 80.037 | 1.029.750 | 72.033 | 926.775 |
| 2 Itik | 1.035 | 3.646 | 935 | 935 | 842 | 842 |
| Jumlah | 156.759 | 134.200 | 80.140 | 1.030.685 | 72.875 | 927.617 |

Sumber : Dinas Pertanian Kabupaten Bintang

5.5. Perikanan

Rumah tangga perikanan dan produksi perikanan di kecamatan Bintan Timur mengalami kenaikan sebesar 19 persen dan 4 persen. Pengurusan izin usaha perikanan yang diterbitkan dalam tahun 2015 untuk usaha penangkapan sebanyak 183 surat izin, pengumpul 22 surat izin, pengangkutan 7 surat izin dan budidaya 7 surat izin dan 147 surat izin penangkapan. Kelembagaan sebanyak 21 beranggotakan 180 orang, dan jenis kelembagaan 2 unit Koperasi Unit Desa (KUD) yang beranggotakan 91 orang.

Tabel 5.5.1 Ruta Perikanan, Potensi Lahan dan Volume Produksi Perikanan menurut Jenis Usaha Perikanan di Kecamatan Bintan Timur, Tahun 2015*

| Jenis Usaha Perikanan | Ruta Perikanan | | Potensi Lahan (Ha) | | Produksi (ton) | |
|-----------------------|----------------|--------------|--------------------|---------------|----------------|----------------|
| | 2012 | 2015 | 2012 | 2015 | 2012 | 2015 |
| (1) | (2) | | (3) | | (5) | |
| 1 Penangkapan | 1704 | 1.860 | 0 | 0 | 6988.37 | 7227 |
| 2 Budidaya Air Laut | 21 | 40 | 0 | 237,65 | 18.59 | 19.89 |
| 3 Budidaya Air Tawar | 35 | 186 | 40 | 91,18 | 65.75 | 70.35 |
| Jumlah | 1760 | 2.086 | 40 | 328,83 | 7072.71 | 7317.24 |

Sumber : Dinas Perikanan dan Kelautan Kabupaten Bintan

*Data Tahun 2016 tidak tersedia

Tabel 5.5.2 Nilai Produksi Perikanan, Pendapatan Perikanan menurut Jenis Usaha Perikanan di Kecamatan Bintang Timur, Tahun 2015*

| Jenis Usaha Perikanan | Nilai Produksi (Juta) | | Pendapatan (Juta) | |
|-----------------------|-----------------------|-----------------|-------------------|-------------------|
| | 2012 | 2015 | 2012 | 2015 |
| (1) | (2) | | (3) | |
| 1 Penangkapan | 66,390 | 189,090 | 3.376 | 3.807.580 |
| 2 Budidaya Air Laut | 1,673.10 | 3.562,45 | 6.639 | 6.639.286 |
| 3 Budidaya Air Tawar | 1183.5 | 5.287,83 | 2.817 | 4.670.000 |
| Jumlah | 69,246.12 | 9.039,37 | 12.832 | 15.116.866 |

Sumber : Dinas Perikanan dan Kelautan Kabupaten Bintang

*Data Tahun 2016 tidak tersedia

Tabel 5.5.3 Volume Pemasaran dan Nilai Pemasaran Perikanan menurut Jenis Pemasaran Perikanan di Kecamatan Bintang Timur Tahun 2015*

| Uraian | Jenis Pemasaran | | | | | |
|------------------------|-----------------|-----------|-------------|-----------|----------|-----------|
| | Ekspor | | Antar Pulau | | Jumlah | |
| | 2012 | 2015 | 2012 | 2015 | 2012 | 2015 |
| (1) | (2) | | (3) | | (4) | |
| Vol. Pemasaran (Ton) | 3105.356 | 3.264,68 | 1206.67 | 3.245,017 | 4,312.03 | 6.509,697 |
| Nilai Pemasaran (Juta) | 3105.356 | 13.944,67 | 1206.67 | 17.263,74 | 4,312.03 | 31.208,52 |

Sumber : Dinas Perikanan dan Kelautan Kabupaten Bintang

*Data Tahun 2016 tidak tersedia



DATA

Mencerdaskan Bangsa



**BADAN PUSAT STATISTIK
KABUPATEN BINTAN**

Jl. Tata bumi, Ceruk ijuk,
Kecamatan Toapaya Kabupaten Bintan
Telp/fax : - email : bps2102@bps.go.id
website : bintankab.bps.go.id