

KECAMATAN

Sruweng

DALAM ANGKA 2024

VOLUME 31,2024



KECAMATAN

Sruweng

DALAM ANGKA

2024

VOLUME 31,2024

<https://kebumen.bps.go.id>



**KECAMATAN SRUWENG DALAM ANGKA
2024
VOLUME,31 2024**

ISSN: -

No. Publikasi: 33050.24034

Katalog:1102001.3305140

Ukuran Buku: 14,8 cm x 21 cm

Jumlah Halaman: xxiv+ 70 hal

Naskah:

BPS Kabupaten Kebumen

Penyunting:

BPS Kabupaten Kebumen

Desain Cover:

BPS Kabupaten Kebumen

Ilustrasi Cover:

Embung Pandansari

Diterbitkan oleh

©BPS Kabupaten Kebumen

Dilarang mengumumkan, mendistribusikan, mengomunikasikan, dan/atau menggandakan sebagian atau seluruh isi buku ini untuk tujuan komersil tanpa izin tertulis dari Badan Pusat Statistik Kabupaten Kebumen.

TIM PENYUSUN
KECAMATAN SRUWENG DALAM ANGKA 2024
VOLUME,31 2024

Pengarah
Kus Haryono

Penanggung Jawab
Kus Haryono

Penyunting
Tim Penyusun Kecamatan Dalam Angka 2024

Pengolah Data dan Penulis Naskah
Tim Penyusun Kecamatan Dalam Angka 2024

Penata Letak
Tim Penyusun Kecamatan Dalam Angka 2024

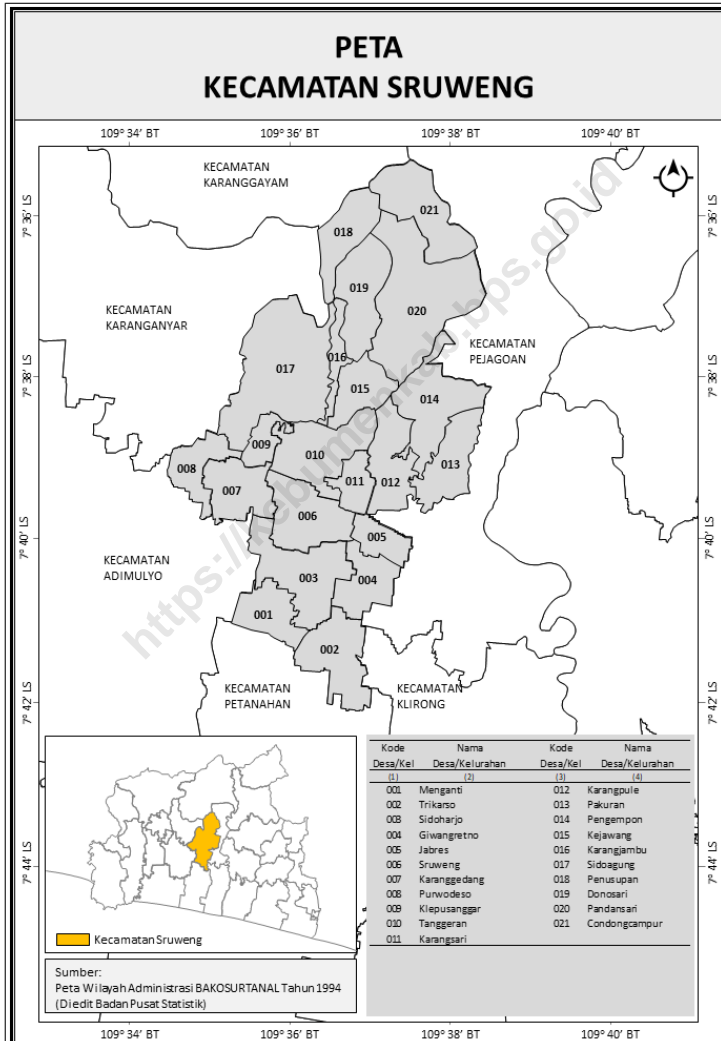
KONTRIBUTOR DATA

1. Kementerian Agama
2. Kementerian Pendidikan, Kebudayaan, Riset, dan Teknologi
3. Kementerian Dalam Negeri
4. Badan Pusat Statistik
5. Dinas Kependudukan dan Pencatatan Sipil Kabupaten Kebumen
6. Dinas Pemberdayaan Masyarakat dan Desa Kabupaten Kebumen
7. Dinas Kesehatan Kabupaten Kebumen
8. Dinas Pertanian dan Pangan Kabupaten Kebumen
9. Badan Kepegawaian dan Pembangunan Sumber Daya Manusia Kabupaten Kebumen

<https://kebumenkab.go.id>

PETA WILAYAH

PETA KECAMATAN SRUWENG



KEPALA BPS KABUPATEN KEBUMEN



KUS HARYONO



KATA PENGANTAR

Publikasi Kecamatan Sruweng Dalam Angka merupakan seri publikasi tahunan yang diterbitkan oleh Badan Pusat Statistik Kabupaten Kebumen yang menyajikan beragam jenis data, yang dihimpun dari berbagai sumber baik dari internal BPS maupun dari Dinas/Instansi/Lembaga yang ada di tingkat kecamatan. Data yang disajikan dalam buku ini antara lain memuat gambaran umum tentang keadaan geografi, kependudukan, dan kondisi sosial ekonomi Kecamatan Sruweng.

Data yang disajikan dalam Buku Kecamatan Sruweng Dalam Angka 2023 sebagian besar data dan informasi tahun 2023 dengan format dan cakupan yang hampir sama dengan publikasi tahun sebelumnya. Namun demikian, ada beberapa data yang mengalami perubahan baik berupa penambahan maupun pengurangan dengan tetap menjaga keterbandingan dengan tahun-tahun sebelumnya.

Meskipun publikasi ini sudah dipersiapkan dengan sebaik-baiknya, dimungkinkan masih adanya kekurangan. Oleh karena itu, kritik dan saran yang konstruktif berbagai pihak kami harapkan untuk penyempurnaan penerbitan mendatang.

Kepada Koordinator Statistik Kecamatan Sruweng yang telah menyusun naskah, serta semua pihak yang telah memberikan kontribusi terhadap terwujudnya publikasi ini, kami sampaikan terima kasih atas kerja sama dan bantuannya.

Semoga publikasi ini mampu memenuhi sebagian dari besarnya tuntutan kebutuhan data statistik, baik oleh dinas/instansi pemerintah, swasta, kalangan akademis, maupun masyarakat luas.

Kebumen, September 2024

Kepala BPS

Kabupaten Kebumen

KUS HARYONO

DAFTAR ISI

KECAMATAN SRUWENG DALAM ANGKA 2024 VOLUME,31 2024

	Halaman
Kata Pengantar.....	xi
Daftar Isi.....	xiii
Daftar Tabel.....	xv
Daftar Gambar.....	xix
Penjelasan Umum.....	xxi
Daftar Singkatan.....	xxiii
1. Geografi dan Iklim.....	1
2. Pemerintahan.....	13
3. Penduduk.....	25
4. Sosial dan Kesejahteraan Rakyat.....	43
5. Pertanian.....	57

DAFTAR TABEL

Halaman

1. GEOGRAFI DAN IKLIM

1.1 KEADAAN GEOGRAFI

- 1.1.1 Luas Daerah Menurut Desa/Kelurahan di Kecamatan Sruweng, 2023...6
- 1.1.2 Jarak ke Ibukota Kecamatan dan Ibukota Kabupaten/Kota Menurut Desa/Kelurahan di Kecamatan Sruweng (km), 2023.....7
- 1.1.3 Luas Lahan Menurut Penggunaan dan Desa/Kelurahan di Kecamatan Sruweng (ha), 20238

1.2 KEADAAN IKLIM

- 1.2.1 Pengamatan Unsur Iklim Menurut Desa/Kelurahan di Kecamatan Sruweng, 2023 11

2. PEMERINTAHAN

2.1 WILAYAH ADMINISTRATIF

- 2.2.1 Jumlah Rukun Warga (RW) dan Rukun Tetangga (RT) Menurut Desa/ Kelurahan di Kecamatan Sruweng, 2023 19

2.2 SUMBER DAYA MANUSIA

- 2.2.1 Jumlah Pegawai Negeri Sipil Menurut Pemerintah Daerah dan Jenis Kelamin, 2023.....20
- 2.2.2 Jumlah Pegawai Negeri Sipil Pemerintah Daerah Kecamatan Sruweng Menurut Tingkat Pendidikan dan Jenis Kelamin, Januari 2024 21
- 2.2.3 Banyaknya Aparat Pemerintahan Desa/Kelurahan Menurut Desa/ Kelurahan di Kecamatan Sruweng, 202322
- 2.2.4 Keuangan Desa Menurut Desa/Kelurahan di Kecamatan Sruweng, 202323

3. PENDUDUK

- 3.1 Penduduk, Distribusi Persentase Penduduk, Kepadatan Penduduk, Rasio Jenis Kelamin Penduduk Menurut Desa/Kelurahan di Kecamatan Sruweng, 2023..... 30
- 3.2 Jumlah Penduduk Menurut Kelompok Umur dan Jenis Kelamin di Kecamatan Sruweng, 2023..... 32

3.3 Jumlah Penduduk, Keluarga, Rata-rata Penduduk per Keluarga dan Kepadatan Penduduk Menurut Desa/Kelurahan di Kecamatan Sruweng, 2023 33

3.4 Jumlah Penduduk Menurut Agama dan Desa/Kelurahan di Kecamatan Sruweng, 2023 34

3.5 Jumlah Penduduk Menurut Pekerjaan dan Desa/Kelurahan di Kecamatan Sruweng, 2023 36

3.6 Jumlah Penduduk Menurut Pendidikan Akhir dan Desa/Kelurahan di Kecamatan Sruweng, 2023 39

3.7 Jumlah Penduduk Menurut Status Kawin dan Desa/Kelurahan di Kecamatan Sruweng, 2023 42

4. SOSIAL DAN KESEJAHTERAAN RAKYAT

4.1 PENDIDIKAN

4.4.1 Banyaknya Desa/Kelurahan yang Memiliki Fasilitas Sekolah Menurut Tingkat Pendidikan di Kecamatan Sruweng, 2019–2021 48

4.4.2 Jumlah Sekolah Menurut Tingkat Pendidikan di Kecamatan Sruweng, 2022/2023 dan 2023/2024 49

4.4.3 Jumlah Guru Menurut Tingkat Pendidikan di Kecamatan Sruweng, 2022/2023 dan 2023/2024 50

4.4.4 Jumlah Murid Menurut Tingkat Pendidikan di Kecamatan Sruweng, 2022/2023 dan 2023/2024 51

4.2 KESEHATAN

4.2.4 Banyaknya Warga Penderita Gizi Buruk dan Kekurangan Gizi Menurut Desa/Kelurahan di Kecamatan Sruweng, 2023 52

4.2.2 Jumlah Sarana Kesehatan Menurut Desa/Kelurahan di Kecamatan Sruweng, 2023..... 53

4.2.3 Jumlah Pasangan Usia Subur dan Peserta KB Aktif (Usia 15-49 Tahun) Menurut Jenis Alat KB di Kabupaten Kebumen, di Kecamatan Sruweng, 2023..... 54

4.1 AGAMA DAN SOSIAL LAINNYA

4.3.1 Jumlah Tempat Peribadatan Menurut Desa/Kelurahan di Kecamatan Sruweng, 2023 56

5. PERTANIAN

5.1 Luas Panen Tanaman Sayuran dan Buah-buahan Semusim Menurut Jenis Tanaman di Kecamatan Sruweng (ha), 2020 - 2023 61

5.2 Produksi Tanaman Sayuran dan Buah-buahan Semusim Menurut Jenis Tanaman di Kecamatan Sruweng (kuintal), 2020 - 2023 62

5.3 Luas Panen Tanaman Biofarmaka Menurut Jenis Tanaman di Kecamatan Sruweng (m²), 2020 - 2023..... 63

5.4 Produksi Tanaman Biofarmaka Menurut Jenis Tanaman di Kecamatan Sruweng (kg), 2020 - 2023 64

5.5 Luas Panen Tanaman Hias Menurut Jenis Tanaman di Kecamatan Sruweng (m²), 2020 - 2023..... 65

5.6 Produksi Tanaman Hias Menurut Jenis Tanaman di Kecamatan Sruweng (tangkai), 2020 - 2023 66

5.7 Produksi Buah-Buahan dan Sayuran Tahunan Menurut Jenis Tanaman di Kecamatan Sruweng (kuintal), 2020 - 2023 67

5.8 Populasi Ternak menurut Jenis Ternak Menurut Desa/Kelurahan di Kecamatan Sruweng, 2023 68

5.9 Populasi Unggas menurut Jenis Ternak Menurut Desa/Kelurahan di Kecamatan Sruweng, 2023 69

<https://kebumh.kabupatirsruweng.go.id>

DAFTAR GAMBAR

Halaman

1.1	Luas Daerah menurut Desa/Kelurahan (%), 2023.....	4
1.2	Jarak ke Ibukota Kecamatan Menurut Desa/Kelurahan di Kecamatan Sruweng (km), 2023	5
2.1	Jumlah Rukun Warga (RW) dan Rukun Tetangga (RT) Menurut Desa/ Kelurahan di Kecamatan Sruweng, 2023	17
2.2	Jumlah Pegawai Negeri Sipil Pemerintah Daerah Kecamatan Sruweng Menurut Tingkat Pendidikan dan Jenis Kelamin, Januari 2024	18
3.1	Jumlah Penduduk Menurut Desa/Kelurahan di Kecamatan Sruweng, 2023	28
3.2	Jumlah Penduduk Menurut Kelompok Umur dan Jenis Kelamin di Kecamatan Sruweng, 2023.....	29
4.1	Jumlah Sekolah Menurut Tingkat Pendidikan di Kecamatan Sruweng, 2023	46
4.2	Jumlah Posyandu Menurut Desa/Kelurahan di Kecamatan Sruweng, 2023	47
5.1	Produksi Tanaman Sayuran dan Buah-buahan Semusim di Kecamatan Sruweng, 2023	60

PENJELASAN UMUM

Tanda-tanda, satuan-satuan, dan lain-lainnya yang digunakan dalam publikasi ini adalah sebagai berikut:

1. TANDA-TANDA

Data tidak tersedia	: ...
Tidak ada atau nol	: -
Data dapat diabaikan	: 0
Tanda decimal	: ,
Data tidak dapat ditampilkan	: NA
Angka estimasi	: e
Angka diperbaiki	: r
Angka sementara	: x
Angka sangat sementara	: xx
Angka sangat sangat sementara	: xxx

2. SATUAN

barel	: 158,99 liter = $1/6,2898 \text{ m}^3$
hektar (ha)	: 10 000 m^2
kilometer (km)	: 1 000 meter
knot	: 1,8523 km/jam
kuintal	: 100 kg
KWh	: 1 000 Watt hour
MWh	: 1 000 KWh
liter (untuk beras)	: 0,80 kg
MMSCF	: $1/35,3 \text{ m}^3$
metrik ton (m.ton)	: 0,98421 long ton = 1 000 kg
ons	: 28,31 gram
ton	: 1 000 kg

Satuan lain: buah, dus, butir, helai/lembar, kaleng, batang, pulsa, ton kilometer (ton-km), jam, menit, persen (%).

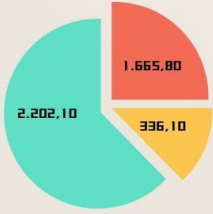
Perbedaan angka di belakang koma disebabkan oleh pembulatan angka.

DAFTAR SINGKATAN

SI	: Stasiun Iklim
SMPK	: Stasiun Meterologi Pertanian Khusus
t.t	: Tempat tidur
BCG	: Bacillus Calmette Guerin
DPT	: Difteri, Pertusis, Tetanus
TT	: Tetanus Toxoid
IOT	: Industri Obat Tradisional
IKOT	: Industri Kecil Obat Tradisional
Alkes	: Alat kesehatan
PKRT	: Perbekalan Kesehatan Rumah tangga
Kompl	: Komplemen
IRTP	: Industri Pangan Produksi Rumah Tangga
PBF	: Pedagang Besar Farmasi
GFK	: Gudang Farmasi Kab/Kota
RB	: Rumah Bersalin
Pustu	: Puskesmas pembantu
BP	: Balai Pengobatan
TPS	: Tempat Pembuangan Sampah Sementara
Jamkesmas	: Jaminan kesehatan masyarakat miskin
PJKMU	: Program Jaminan Kesehatan Masyarakat Umum
SIUP	: Surat Ijin Usaha Perdagangan
TDP	: Tanda Daftar Perusahaan
API	: Angka Pengenal Importir

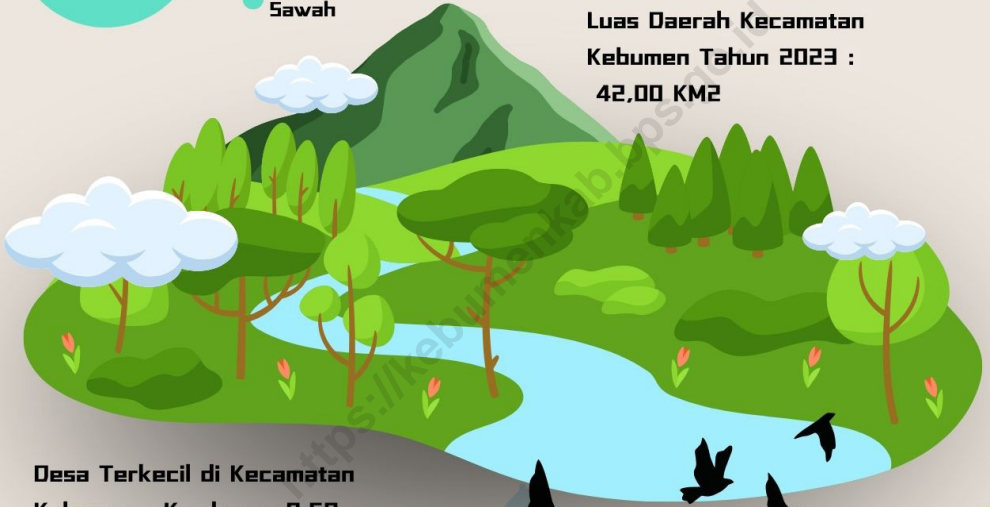


GEOGRAFI DAN IKLIM



- Lahan Bukan Pertanian
- Lahan Pertanian Bukan Sawah
- Lahan Pertanian Sawah

Luas Daerah Kecamatan Kebumen Tahun 2023 : 42,00 KM²



Desa Terkecil di Kecamatan Kebumen : Kembaran 0,60 KM²

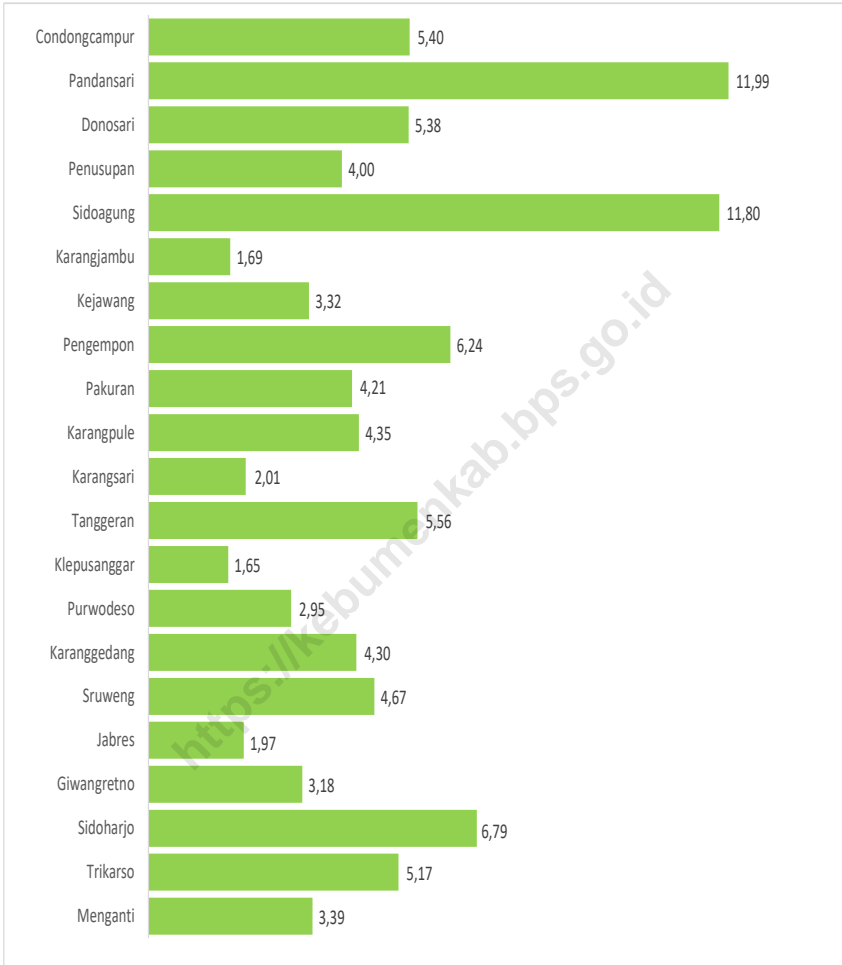
Desa Terluas di Kecamatan Kebumen : Tanahsari 2,80 KM²

Sumber :

BPS, Pendataan Potensi Desa (Podes) Dinas Pertanian dan Pangan Kabupaten Kebumen

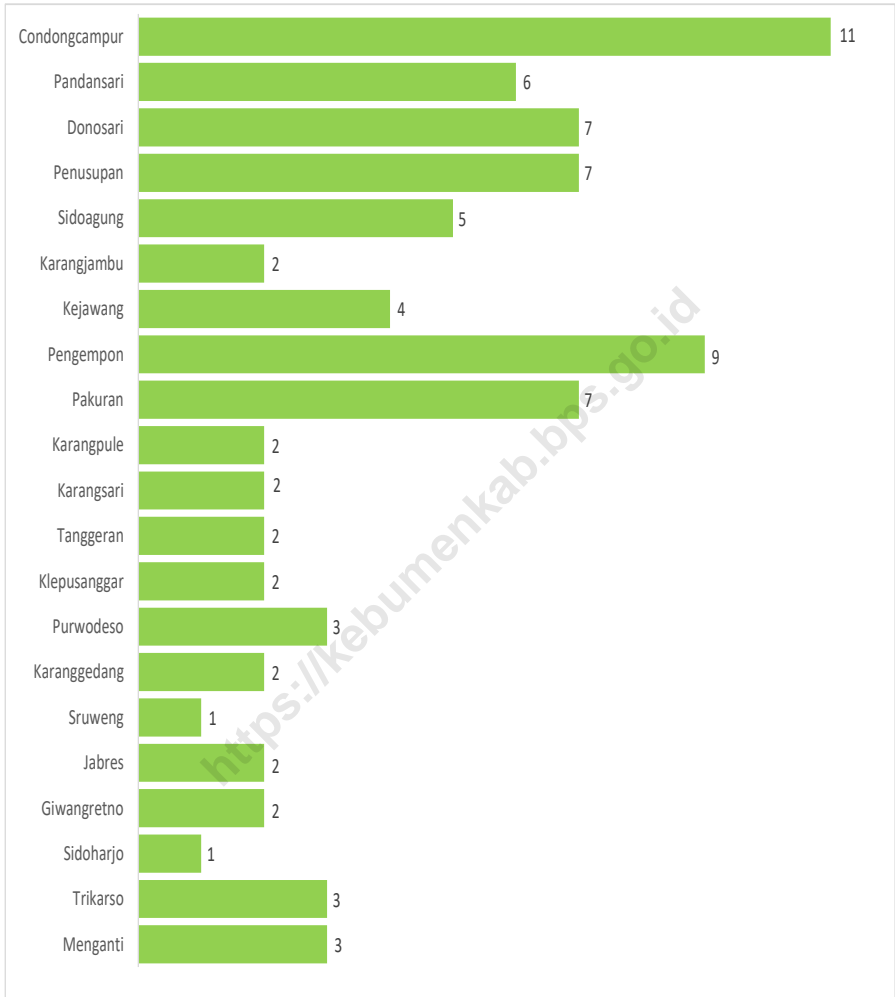
PENJELASAN TEKNIS

1. Kecamatan Sruweng merupakan salah satu kecamatan yang terletak di Kabupaten Kebumen yang berbatasan dengan beberapa Kecamatan, antara lain Kecamatan Karanggayam, Pejagoan, Petanahan, dan Karanganyar. Batas-batas wilayah:
 - Sebelah Utara: Kecamatan Karanggayam
 - Sebelah Timur: Kecamatan Pejagoan
 - Sebelah Selatan: Kecamatan Petanahan
 - Sebelah Barat: Kecamatan Karanganyar
2. Lahan sawah adalah lahan pertanian yang berpetak-petak dan dibatasi oleh pematang (galengan), saluran untuk menahan/ menyalurkan air, yang biasanya ditanami padi sawah tanpa memandang dari mana diperoleh atau status lahan tersebut. Lahan yang dimaksud termasuk lahan yang terdaftar di Pajak Bumi Bangunan, Iuran Pembangunan Daerah, lahan bengkok, lahan serobotan, lahan rawa yang ditanami padi dan lahan bekas tanaman tahunan yang telah dijadikan sawah, baik yang ditanami padi, palawija atau tanaman semusim lainnya.
3. Tegal/Kebun adalah lahan pertanian bukan sawah (lahan kering) yang ditanami tanaman semusim atau tahunan dan terpisah dengan halaman sekitar rumah serta penggunaannya tidak berpindah pindah.
4. Ladang/Huma adalah lahan pertanian bukan sawah (lahan kering) yang biasanya ditanami tanaman semusim dan penggunaannya hanya semusim atau dua musim, kemudian akan ditinggalkan bila sudah tidak subur lagi (berpindah-pindah). Kemungkinan lahan ini beberapa tahun kemudian akan dikerjakan kembali jika sudah subur.
5. Lahan yang sementara tidak diusahakan adalah lahan yang biasanya diusahakan tetapi untuk sementara (lebih dari 1 (satu) tahun tetapi kurang dari atau sama dengan 2 (dua) tahun) tidak diusahakan, termasuk lahan sawah yang tidak diusahakan selama lebih dari 2 (dua) tahun.



Sumber : BPS, Pendataan Potensi Desa (Podes) 2021

Gambar 1.1 Luas Daerah menurut Desa/Kelurahan (%), 2023



Sumber : BPS, Pendataan Potensi Desa (Podes) 2021

Gambar 1.2 Jarak ke Ibukota Kecamatan Menurut Desa/Kelurahan di Kecamatan Sruweng (km), 2023

1.1 KEADAAN GEOGRAFI

Tabel 1.1.1 Luas Daerah Menurut Desa/Kelurahan di Kecamatan Sruweng, 2023

Desa/Kelurahan (1)	Luas (km ²) (2)	Persentase terhadap Luas Kecamatan (3)
Menganti	1,48	3,39
Trikarso	2,26	5,17
Sidoarjo	2,97	6,79
Giwangretno	1,39	3,18
Jabres	0,86	1,97
Sruweng	2,04	4,67
Karanggedang	1,88	4,30
Purwodeso	1,29	2,95
Klepusanggar	0,72	1,65
Tangeran	2,43	5,56
Karangsari	0,88	2,01
Karangpule	1,90	4,35
Pakuran	1,84	4,21
Pengempon	2,73	6,24
Kejawang	1,45	3,32
Karangjambu	0,74	1,69
Sidoagung	5,16	11,80
Penusupan	1,75	4,00
Donosari	2,35	5,38
Pandansari	5,24	11,99
Condongcampur	2,36	5,40
Kecamatan Sruweng	43,72	100,00

Sumber : BPS, Pendataan Potensi Desa (Podes) 2021

Tabel 1.1.2 Jarak ke Ibukota Kecamatan dan Ibukota Kabupaten/Kota Menurut Desa/Kelurahan di Kecamatan Sruweng (km), 2023

Desa/Kelurahan	Jarak ke Ibukota Kecamatan	Jarak ke Ibukota Kabupaten/Kota
(1)	(2)	(3)
Menganti	3	6
Trikarso	3	7
Sidoarjo	1	8
Giwangretno	2	7
Jabres	2	6
Sruweng	1	7
Karanggedang	2	10
Purwodeso	3	11
Klepusanggar	2	14
Tangeran	2	9
Karangsari	2	9
Karangpule	2	10
Pakuran	7	7
Pengempon	9	20
Kejawang	4	10
Karangjambu	2	11
Sidoagung	5	15
Penusupan	7	17
Donosari	7	15
Pandansari	6	12
Condongcampur	11	18
Kecamatan Sruweng	-	7

Sumber : BPS, Pendataan Potensi Desa (Podes) 2021

Tabel 1.1.3 Luas Lahan Menurut Penggunaan dan Desa/Kelurahan di Kecamatan Sruweng (ha), 2023

Desa/Kelurahan	Lahan Pertanian Sawah				
	Irigasi	Tadah Hujan	Rawa Pasang Surut	Rawa Lebak	Jumlah
(1)	(2)	(3)	(4)	(5)	(6)
Menganti	96,00	-	-	-	96,00
Trikarso	135,00	-	-	-	135,00
Sidoharjo	221,00	-	-	-	221,00
Giwangretno	72,00	-	-	-	72,00
Jabres	50,00	-	-	-	50,00
Sruweng	130,00	-	-	-	130,00
Karanggedang	140,00	-	-	-	140,00
Purwodeso	90,00	-	-	-	90,00
Klepusanggar	30,00	-	-	-	30,00
Tangeran	141,00	-	-	-	141,00
Karangsari	47,00	-	-	-	47,00
Karangpule	38,00	-	-	-	38,00
Pakuran	21,00	-	-	-	21,00
Pengempon	3,00	-	-	-	3,00
Kejawang	10,00	-	-	-	10,00
Karangjambu	7,00	-	-	-	7,00
Sidoagung	69,00	-	-	-	69,00
Penusupan	-	-	-	-	-
Donosari	-	-	-	-	-
Pandansari	-	31,00	-	-	31,00
Condongcampur	-	35,00	-	-	35,00
Kecamatan Sruweng	1 300,00	66,00	-	-	1 366,00

Lanjutan Tabel 1.1.3

Desa/Kelurahan	Lahan Pertanian Bukan Sawah				
	Tegal/ Kebun	Ladang/ Huma	Perkebunan	Hutan Rakyat	Padang Pengembalaan/ Padang rumput
(1)	(7)	(8)	(9)	(10)	(11)
Menganti	13,00	-	-	-	-
Trikarso	5,00	-	-	-	-
Sidoarjo	14,00	-	-	-	-
Giwangretno	18,00	-	-	-	-
Jabres	4,00	-	-	-	-
Sruweng	2,00	-	-	-	-
Karanggedang	3,00	-	-	-	-
Purwodeso	9,00	-	-	-	-
Klepusanggar	16,00	-	-	-	-
Tanggeran	10,00	-	-	-	-
Karangsari	14,00	-	-	-	-
Karangpule	12,00	-	-	-	-
Pakuran	66,00	-	-	-	-
Pengempon	55,00	-	-	-	-
Kejawang	12,00	-	-	-	-
Karangjambu	20,00	-	-	-	-
Sidoagung	134,00	-	9,00	21,00	-
Penusupan	102,00	-	40,00	-	-
Donosari	87,00	-	-	71,00	-
Pandansari	156,00	-	2,00	-	-
Condongcampur	42,00	-	27,00	11,00	-
Kecamatan Sruweng	794,00	-	78,00	103,00	-

Lanjutan Tabel 1.1.3

Desa/Kelurahan	Lahan Pertanian Bukan Sawah				Jumlah	Lahan Bukan Pertanian	Jumlah
	Hutan Negara	Sementara tidak diusahakan	Lainnya (tambak, kolam, empang dll)				
(1)	(12)	(13)	(14)	(15)	(16)	(17)	
Menganti	-	-	3,00	16,00	36,00	148,00	
Trikarso	-	-	-	5,00	86,00	226,00	
Sidoarjo	-	-	4,00	18,00	58,00	297,00	
Giwangretno	-	-	4,00	22,00	45,00	139,00	
Jabres	-	-	4,00	8,00	28,00	86,00	
Sruweng	-	-	-	2,00	72,00	204,00	
Karanggedang	-	-	-	3,00	45,00	188,00	
Purwodeso	-	-	1,00	10,00	29,00	129,00	
Klepusanggar	-	-	-	16,00	25,00	71,00	
Tanggeran	-	-	-	10,00	91,00	242,00	
Karangsari	-	-	-	14,00	27,00	88,00	
Karangpule	-	-	4,00	16,00	136,00	190,00	
Pakuran	-	-	7,00	73,00	90,00	184,00	
Pengempon	-	-	-	55,00	215,00	273,00	
Kejawang	-	-	-	12,00	123,00	145,00	
Karangjambu	-	-	-	20,00	47,00	74,00	
Sidoagung	-	-	1,00	165,00	282,00	516,00	
Penusupan	-	-	-	142,00	32,00	174,00	
Donosari	-	-	2,00	160,00	75,00	235,00	
Pandansari	-	-	7,00	165,00	328,00	524,00	
Condongcampur	-	-	3,00	83,00	117,00	235,00	
Kecamatan Sruweng	-	-	40,00	1 015,00	1 987,00	4 368,00	

Sumber : Dinas Pertanian dan Pangan Kabupaten Kebumen

1.2 KEADAAN IKLIM

Tabel 1.2.1 Pengamatan Unsur Iklim Menurut Desa/Kelurahan di Kecamatan Sruweng, 2023

Desa/Kelurahan	Jumlah Curah Hujan (mm)	Jumlah Bulan Hujan (bulan)
(1)	(2)	(3)
Menganti	2.000	6
Trikarso	-	6
Sidoarjo	2.500	6
Giwangretno	2.500	4
Jabres	-	7
Sruweng	230	6
Karaggedang	26	6
Purwodeso	2.300	6
Klepusanggar	32	6
Tanggeran	3	6
Karangsari	3	6
Karangpule	33	6
Pakuran	2.500	7
Pengempon	2.000	8
Kejawang	2.500	5
Karangjambu	350	5
Sidoagung	2.500	5
Penusupan	3.000	7
Donosari	3.007	6
Pandansari	-	6
Condongcampur	2.500	7

Sumber : Kementerian Dalam Negeri Republik Indonesia



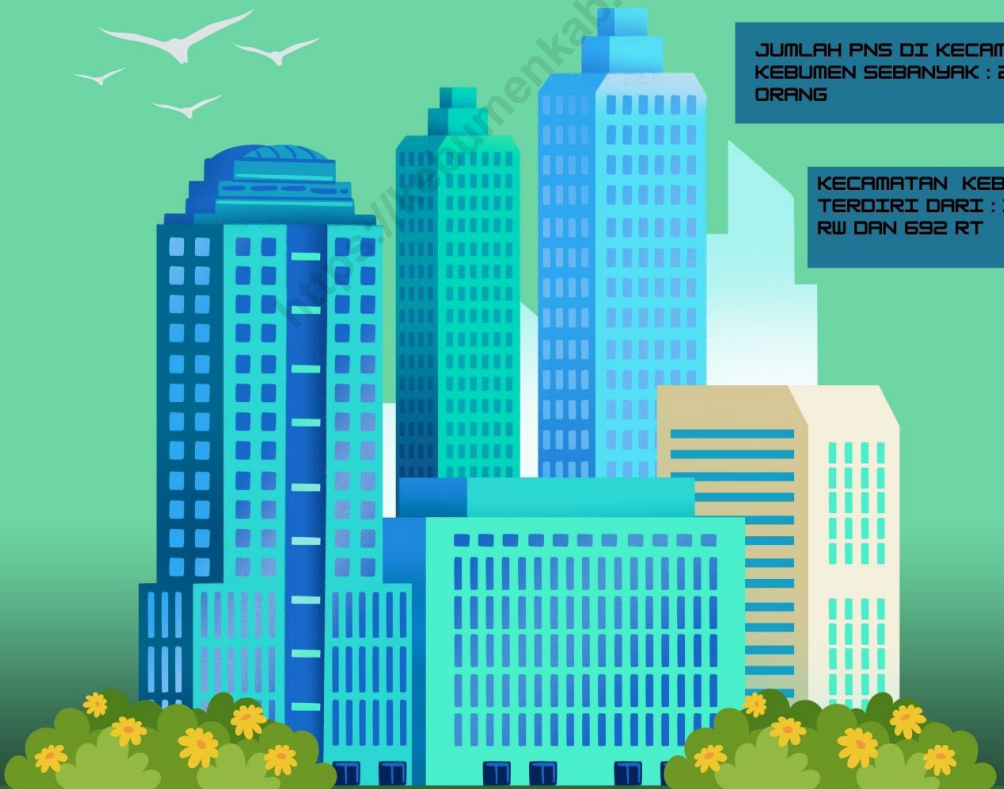
2

PEMERINTAHAN

PNS DI KECAMATAN KEBUMEN
PALING BANYAK BERPENDIDIKAN
DIPLOMA IV/SARJANA (S1) : 1.490
ORANG

JUMLAH PNS DI KECAMATAN
KEBUMEN SEBANYAK : 2.887
ORANG

KECAMATAN KEBUMEN
TERDIRI DARI : 143
RW DAN 692 RT



Sumber :

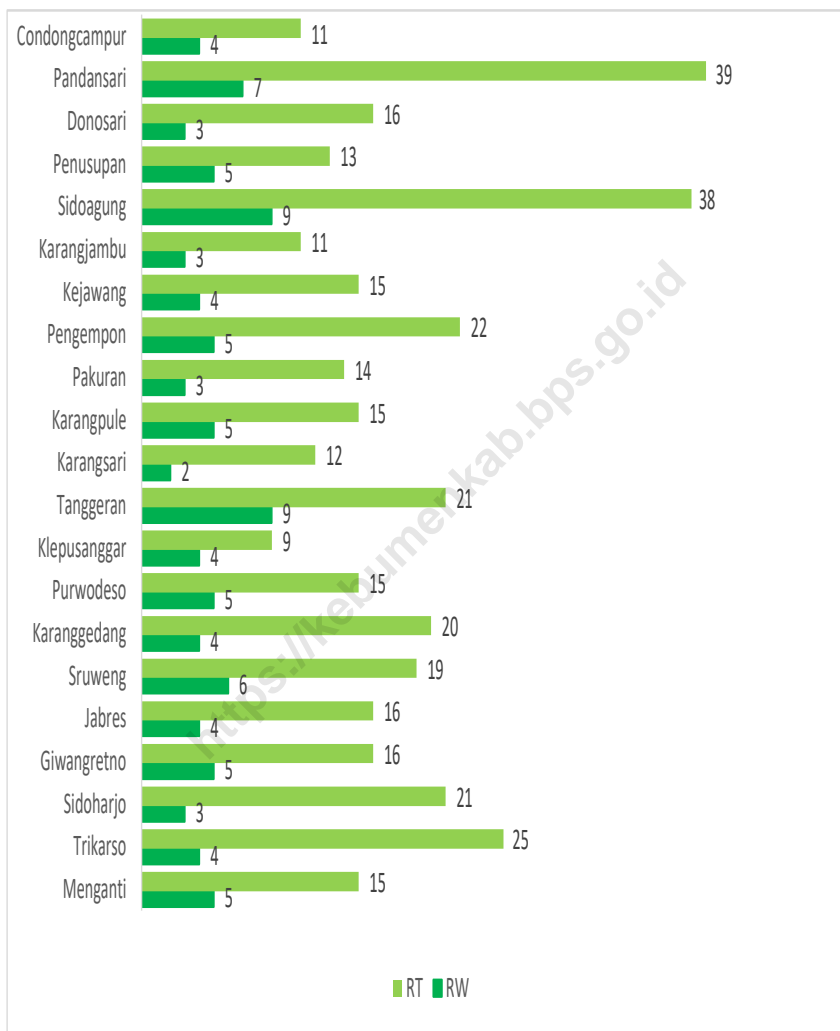
Badan Kepegawaian dan Pengembangan Sumber Daya Manusia Kabupaten
Kebumen BPS, Pemutakhiran Kerangka Geospasial dan Muatan Wilayah Kerja
Statistik

PENJELASAN TEKNIS

1. Secara administrasi, Kecamatan Sruweng terdiri dari 21 desa/kelurahan, 99 RW, dan 348 RT.
2. Desa adalah kesatuan masyarakat hukum yang memiliki batas-batas wilayah dan berwenang untuk mengatur dan mengurus kepentingan masyarakat setempat berdasarkan asal-usul dan adat istiadat setempat yang diakui dan dihormati dalam Sistem Pemerintahan Negara Kesatuan Republik Indonesia (UU No. 32 Tahun 2004). Kepala desa dipilih secara langsung oleh masyarakat di desa tersebut.
3. Kelurahan adalah suatu wilayah yang dipimpin oleh seorang lurah sebagai perangkat daerah kabupaten dan atau daerah kota di bawah kecamatan (UU No. 32 Tahun 2004). Lurah diangkat oleh Bupati/Walikota.
4. Badan Pusat Statistik (BPS) telah melakukan pendataan Potensi Desa (Podes) sejak tahun 1980. Sejak saat itu, Podes dilaksanakan secara rutin sebanyak 3 kali dalam kurun waktu sepuluh tahun untuk mendukung kegiatan Sensus Penduduk, Sensus Pertanian, ataupun Sensus Ekonomi. Dengan demikian, fakta penting terkait ketersediaan infrastruktur dan potensi yang dimiliki oleh setiap wilayah dapat dipantau perkembangannya secara berkala dan terus-menerus.
5. Metode Pengumpulan Data Podes 2020 dilakukan melalui wawancara langsung oleh petugas terlatih dengan narasumber yang relevan. Petugas adalah aparatur ataupun mitra kerja BPS Kabupaten/ Kota, sementara narasumber adalah kepala desa/lurah atau narasumber lain yang memiliki pengetahuan terhadap wilayah target pencacahan.
6. Pemerintah Desa adalah Kepala Desa dibantu perangkat Desa sebagai unsur penyelenggara Pemerintahan Desa.
7. Keuangan Desa adalah semua hak dan kewajiban Desa yang dapat dinilai dengan uang serta segala sesuatu berupa uang dan barang yang berhubungan dengan pelaksanaan hak dan kewajiban Desa.
8. Anggaran Pendapatan dan Belanja Desa yang selanjutnya disebut APB Desa adalah rencana keuangan tahunan Pemerintahan Desa.
9. Dana Desa adalah dana yang bersumber dari Anggaran Pendapatan dan Belanja Negara yang diperuntukkan bagi Desa yang ditransfer melalui Anggaran Pendapatan dan Belanja Daerah kabupaten/kota dan digunakan untuk membiayai penyelenggaraan pemerintahan, pelaksanaan pembangunan, pembinaan kemasyarakatan, dan pemberdayaan masyarakat.
10. Alokasi Dana Desa yang selanjutnya disingkat ADD, adalah dana perimbangan yang diterima kabupaten dalam Anggaran Pendapatan dan Belanja Daerah kabupaten setelah dikurangi Dana Alokasi Khusus.

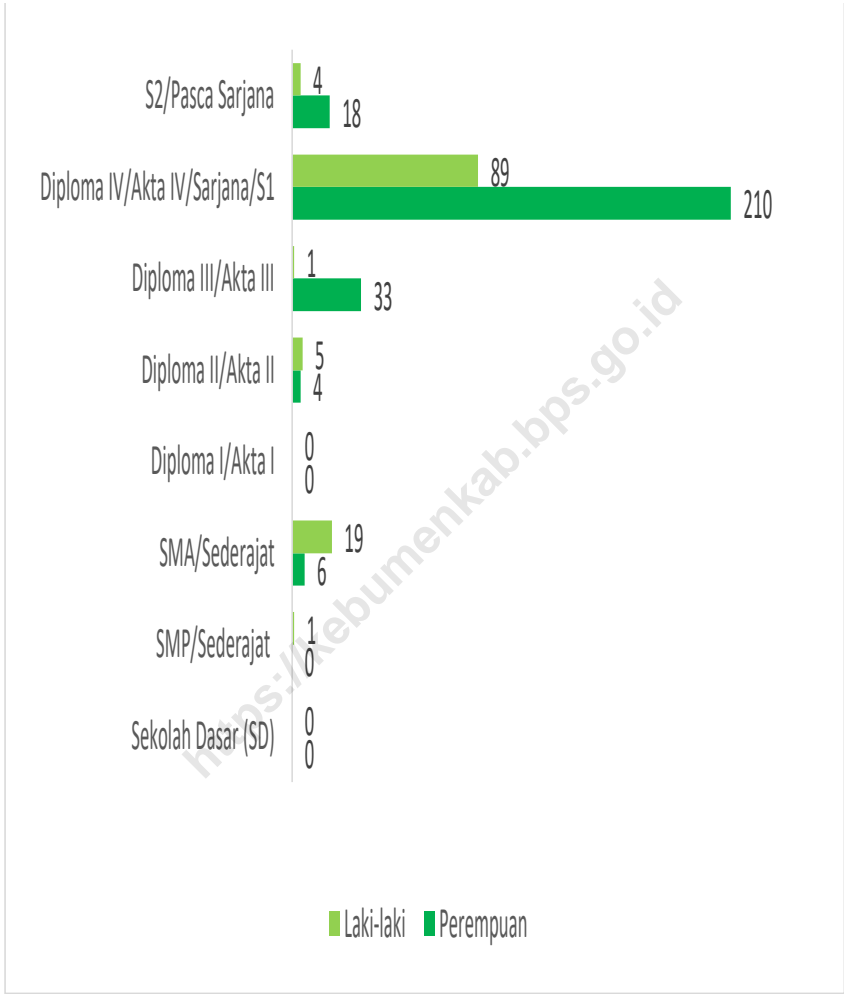
11. Pajak Daerah adalah kontribusi wajib kepada Daerah yang tertuang oleh pribadi atau badan yang bersifat memaksa berdasarkan Undang-Undang, dengan tidak mendapatkan imbalan secara langsung dan digunakan untuk keperluan Daerah bagi sebesar-besarnya kemakmuran rakyat.
12. Retribusi Daerah adalah pungutan Daerah sebagai pembayaran atas jasa atau pemberian izin tertentu yang khusus disediakan dan/atau diberikan Pemerintah Daerah untuk kepentingan orang pribadi atau Badan.
13. Bagi Hasil Pajak Daerah dan Retribusi Daerah adalah dana yang dialokasikan oleh Pemerintah Daerah kepada Pemerintah Desa untuk membiayai peningkatan Penyelenggaraan Pemerintahan Desa yang bersumber dari realisasi penerimaan hasil Pajak Daerah dan Retribusi Daerah.
14. Pajak Bumi dan Bangunan Perdesaan dan Perkotaan adalah pajak atas bumi dan/atau bangunan yang dimiliki, dikuasai, dan/atau dimanfaatkan oleh orang pribadi atau Badan kecuali kawasan yang digunakan untuk kegiatan usaha perkebunan, perhutanan dan pertambangan.

<https://kebumenkab.go.id>



Sumber : BPS, Pemutakhiran Kerangka Geospasial dan Muatan Wilayah Kerja Statistik

Gambar 2.1 Jumlah Rukun Warga (RW) dan Rukun Tetangga (RT) Menurut Desa/Kelurahan di Kecamatan Sruweng, 2023



Sumber : Badan Kepegawaian dan Pengembangan Sumber Daya Manusia Kabupaten Kebumen

Gambar 2.2 Jumlah Pegawai Negeri Sipil Pemerintah Daerah Kecamatan Sruweng Menurut Tingkat Pendidikan dan Jenis Kelamin, Januari 2024

2.1 WILAYAH ADMINISTRATIF

Tabel 2.2.1 Jumlah Rukun Warga (RW) dan Rukun Tetangga (RT) Menurut Desa/Kelurahan di Kecamatan Sruweng, 2023

Desa/Kelurahan	Rukun Warga (RW)	Rukun Tetangga (RT)
(1)	(2)	(3)
Menganti	5	15
Trikarso	4	25
Sidoarjo	3	21
Giwangretno	5	16
Jabres	4	16
Sruweng	6	19
Karanggedang	4	20
Purwodeso	5	15
Klepusanggar	4	9
Tanggeran	9	21
Karangsari	2	12
Karangpule	5	15
Pakuran	3	14
Pengempon	5	22
Kejawang	4	15
Karangjambu	3	11
Sidoagung	9	38
Penusupan	5	13
Donosari	3	16
Pandansari	7	39
Condongcampur	4	11
Kecamatan Sruweng	99	383

Sumber : BPS, Pemutakhiran Kerangka Geospasial dan Muatan Wilayah Kerja Statistik

2.2 SUMBER DAYA MANUSIA

Tabel 2.2.1 Jumlah Pegawai Negeri Sipil Menurut Pemerintah Daerah dan Jenis Kelamin, 2023

Pemerintah Daerah	Laki-Laki	Perempuan	Jumlah
(1)	(2)	(3)	(4)
Dinas Kesehatan, Pengendalian Penduduk dan Keluarga Berencana	4	46	50
Dinas Pendidikan, Kepemudaan dan Olahraga	103	221	324
Kecamatan Sruweng	12	4	16
Jumlah	119	271	390

Sumber : Badan Kepegawaian dan Pengembangan Sumber Daya Manusia Kabupaten Kebumen

Tabel 2.2.2 Jumlah Pegawai Negeri Sipil Pemerintah Daerah Kecamatan Sruweng Menurut Tingkat Pendidikan dan Jenis Kelamin, Januari 2024

Tingkat Pendidikan	Laki-Laki	Perempuan	Jumlah
(1)	(2)	(3)	(4)
Sekolah Dasar (SD)	-	-	-
SMP/Sederajat	1	-	1
SMA/Sederajat	19	6	25
Diploma I	-	-	-
Diploma II	5	4	9
Diploma III	1	33	34
Diploma IV/Sarjana (S1)	89	210	299
Pasca Sarjana (S2)	4	18	22
Doktor (S3)	-	-	-
Jumlah	119	271	390

Sumber : Badan Kepegawaian dan Pengembangan Sumber Daya Manusia Kabupaten Kebumen

Tabel 2.2.3

Banyaknya Aparat Pemerintahan Desa/Kelurahan Menurut Desa/Kelurahan di Kecamatan Sruweng, 2023

Desa/Kelurahan	Kepala Desa/Lurah	Sekretaris Desa/Kelurahan	Kepala Urusan	Kepala Seksi	Kepala Dusun	Staf	Jumlah
(1)	(2)	(3)	(4)	(5)	(6)	(7)	(8)
Menganti	1	1	3	3	5	1	14
Trikarso	1	1	3	3	4	3	15
Sidoarjo	1	1	3	3	3	-	11
Giwangretno	1	1	2	3	3	-	10
Jabres	1	1	3	2	3	-	10
Sruweng	1	1	3	3	6	-	14
Karanggedang	1	1	3	3	4	-	12
Purwodeso	1	1	3	3	5	-	13
Klepusanggar	1	1	3	2	2	-	9
Tanggeran	1	1	3	3	6	-	14
Karangsari	1	1	3	3	2	-	10
Karangpule	1	1	2	3	5	-	12
Pakuran	1	1	3	2	3	-	10
Pengempon	1	1	3	3	5	-	13
Kejawang	1	1	3	2	4	-	11
Karangjambu	1	1	3	1	3	1	10
Sidoagung	1	1	3	3	8	2	18
Penusupan	1	1	3	2	2	-	9
Donosari	1	1	1	2	3	-	8
Pandansari	1	1	3	2	6	-	13
Condongcampur	1	1	2	3	2	-	9
Kecamatan Sruweng	21	21	58	54	84	7	245

Sumber : Dinas Pemberdayaan Masyarakat dan Desa Kabupaten Kebumen

Tabel 2.2.4 Keuangan Desa Menurut Desa/Kelurahan di Kecamatan Sruweng, 2023

Desa/Kelurahan	Dana Desa (DD)	Alokasi Dana Desa (ADD)	Bagi Hasil Pajak BHP	Bagi Hasil Retribusi BHR
(1)	(2)	(3)	(5)	(6)
Menganti	1.034.044.000	458.900.000	25.161.000	3.161.000
Trikarso	1.009.544.000	487.394.000	23.672.000	3.161.000
Sidoarjo	1.182.537.000	375.240.000	36.904.000	3.161.000
Giwangretno	926.069.000	347.272.000	26.174.000	22.324.000
Jabres	955.427.000	346.839.000	28.592.000	3.161.000
Sruweng	819.673.000	459.091.000	57.328.000	3.161.000
Karanggedang	774.272.000	403.047.000	37.794.000	3.161.000
Purwodeso	775.218.000	424.464.000	25.136.000	3.161.000
Klepusanggar	767.259.000	312.335.000	20.356.000	3.161.000
Tangeran	1.256.781.000	459.139.000	25.848.000	3.161.000
Karangsari	713.254.000	340.270.000	20.079.000	3.161.000
Karangpule	1.028.611.000	403.111.000	21.862.000	3.161.000
Pakuran	1.244.293.000	357.541.000	22.356.000	3.161.000
Pengempon	1.475.651.000	444.814.000	23.115.000	3.161.000
Kejawang	901.808.000	375.092.000	19.199.000	3.161.000
Karangjambu	763.320.000	396.395.000	18.436.000	6.652.000
Sidoagung	1.477.530.000	578.754.000	32.259.000	3.161.000
Penusupan	983.608.000	350.935.000	18.632.000	3.161.000
Donosari	1.357.365.000	328.532.000	22.393.000	3.161.000
Pandansari	1.672.810.000	452.292.000	23.184.000	3.161.000
Condongcampur	1.153.212.000	322.196.000	21.534.000	3.161.000
Kecamatan Sruweng	22.272.286.000	8.423.653.000	550.014.000	89.035.000

Sumber : Dinas Pemberdayaan Masyarakat dan Desa Kabupaten Kebumen

3

PENDUDUK

Jumlah penduduk
Kecamatan Kebumen
tahun 2023 sebesar
136.446

Rasio jenis kelamin
penduduk kecamatan
Kebumen tahun 2023
sebanyak 3.249 jiwa
dengan kepadatan
penduduk 102,38
jiwa/km²

Kepadatan penduduk
Kecamatan Kebumen
tertinggi di Desa Panjer
dan Terendah di Desa
Kembaran

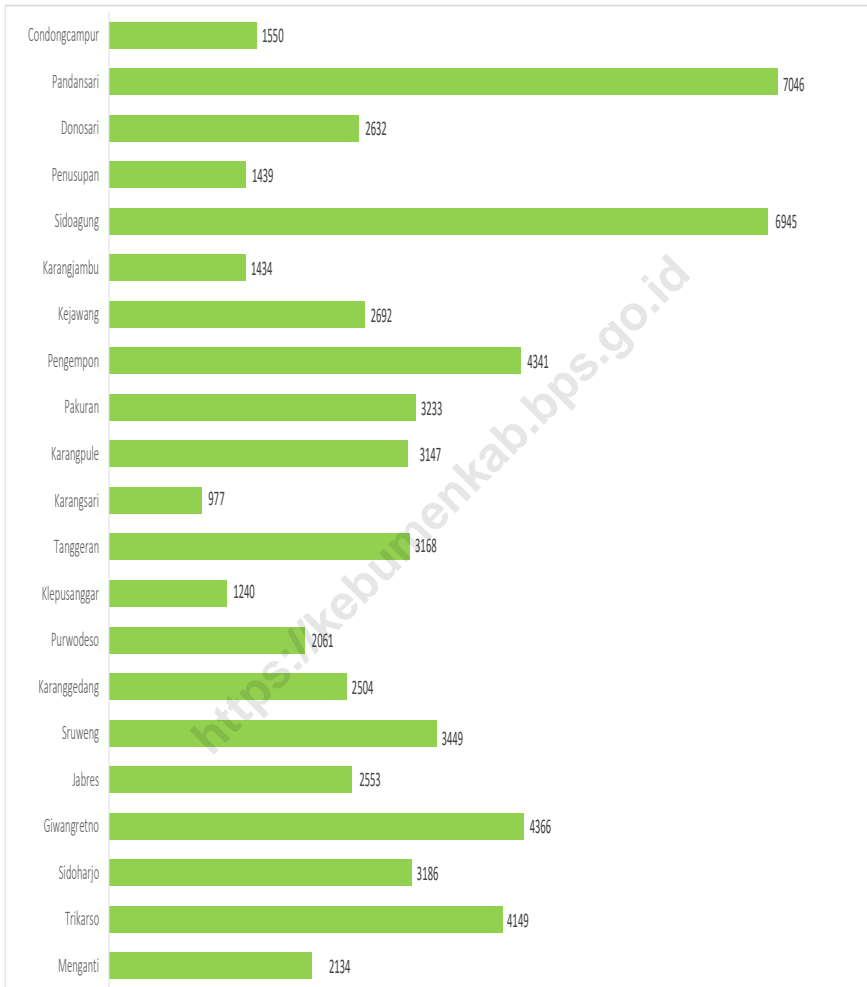


Sumber :

Dinas Kependudukan dan Pencatatan Sipil Kabupaten Kebumen

PENJELASAN TEKNIS

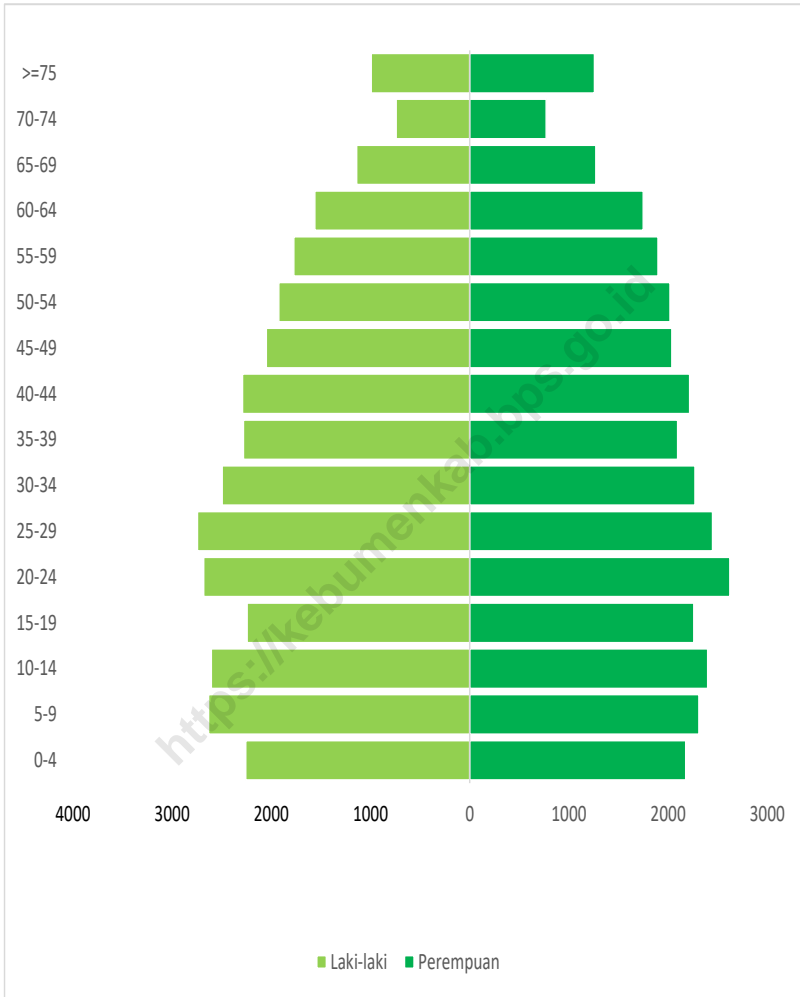
1. Penduduk Indonesia adalah semua orang yang berdomisili di wilayah teritorial Indonesia, mencakup Warga Negara Indonesia (WNI) dan Warga Negara Asing (WNA) yang telah menetap selama satu tahun atau lebih atau berencana menetap di wilayah Indonesia selama minimal satu tahun. Pada sensus sebelumnya referensi waktu dalam konsep kependudukan adalah enam bulan. Perubahan ini didasari oleh UU No. 24 Tahun 2013 tentang Perubahan atas UU No. 23 Tahun 2006 tentang Administrasi Kependudukan pada Pasal 15.
2. Kepadatan penduduk adalah ukuran persebaran penduduk yang menunjukkan jumlah penduduk untuk setiap kilometer persegi luas wilayah.
3. Rasio jenis kelamin adalah perbandingan antara jumlah penduduk laki-laki dan jumlah penduduk perempuan pada suatu daerah dan waktu tertentu, yang biasanya dinyatakan dalam banyaknya penduduk laki-laki per 100 perempuan.
4. Distribusi penduduk adalah pola persebaran penduduk di suatu wilayah, baik berdasarkan batas-batas geografis maupun berdasarkan batas-batas administrasi pemerintahan.
5. Komposisi penduduk adalah pola persebaran penduduk menurut karakteristiknya, contoh: penduduk menurut kelompok umur, penduduk menurut jenis kelamin.
6. Sumber data kependudukan berasal dari hasil registrasi penduduk di Dinas Kependudukan dan Pencatatan Sipil Kabupaten Kebumen yang merupakan data penduduk hasil administrasi kependudukan secara hukum.



Sumber : Dinas Kependudukan dan Pencacatan Sipil Kabupaten Kebumen

Gambar 3.1

Jumlah Penduduk Menurut Desa/Kelurahan di Kecamatan Sruweng, 2023



Sumber : Dinas Kependudukan dan Pencacatan Sipil Kabupaten Kebumen

Gambar 3.2 Jumlah Penduduk Menurut Kelompok Umur dan Jenis Kelamin di Kecamatan Sruweng, 2023

Tabel 3.1**Penduduk, Distribusi Persentase Penduduk, Kepadatan Penduduk, Rasio Jenis Kelamin Penduduk Menurut Desa/ Kelurahan di Kecamatan Sruweng, 2023**

Desa/Kelurahan	Penduduk		
	Laki-Laki	Perempuan	Jumlah
(1)	(2)	(3)	(4)
Menganti	1.087	1.047	2.134
Trikarso	2.117	2.032	4.149
Sidoarjo	1.584	1.602	3.186
Giwangretno	2.172	2.194	4.366
Jabres	1.270	1.283	2.553
Sruweng	1.692	1.757	3.449
Karanggedang	1.253	1.251	2.504
Purwodeso	1.053	1.008	2.061
Klepusanggar	627	613	1.240
Tangeran	1.608	1.560	3.168
Karangsari	492	485	977
Karangpule	1.570	1.577	3.147
Pakuran	1.673	1.560	3.233
Pengempon	2.221	2.120	4.341
Kejawang	1.383	1.309	2.692
Karangjambu	704	730	1.434
Sidoagung	3.520	3.425	6.945
Penusupan	713	726	1.439
Donosari	1.333	1.299	2.632
Pandansari	3.563	3.483	7.046
Condongcampur	791	759	1.550
Kecamatan Sruweng	32.426	31.820	64.246

Lanjutan Tabel 3.1

Desa/Kelurahan	Persentase Penduduk	Kepadatan Penduduk (per Km ²)	Rasio Jenis Kelamin Penduduk
(1)	(5)	(6)	(7)
Menganti	3,32	1.442	103,82
Trikarso	6,46	1.836	104,18
Sidoarjo	4,96	1.073	98,88
Giwangretno	6,80	3.141	99,00
Jabres	3,97	2.969	98,99
Sruweng	5,37	1.691	96,30
Karanggedang	3,90	1.332	100,16
Purwodeso	3,21	1.598	104,46
Klepusanggar	1,93	1.722	102,28
Tanggeran	4,93	1.304	103,08
Karangsari	1,52	1.110	101,44
Karangpule	4,90	1.656	99,56
Pakuran	5,03	1.757	107,24
Pengempon	6,76	1.590	104,76
Kejawang	4,19	1.857	105,65
Karangjambu	2,23	1.938	96,44
Sidoagung	10,81	1.346	102,77
Penusupan	2,24	822	98,21
Donosari	4,10	1.120	102,62
Pandansari	10,97	1.345	102,30
Condongcampur	2,41	657	104,22
Kecamatan Sruweng	100,00	1.469	101,90

Sumber : Dinas Kependudukan dan Pencacatan Sipil Kabupaten Kebumen

Tabel 3.2 Jumlah Penduduk Menurut Kelompok Umur dan Jenis Kelamin di Kecamatan Sruweng, 2023

Kelompok Umur	Jenis Kelamin		
	Laki-Laki	Perempuan	Jumlah
(1)	(2)	(3)	(4)
0-4	2.259	2.179	4.438
5-9	2.634	2.312	4.946
10-14	2.606	2.399	5.005
15-19	2.245	2.261	4.506
20-24	2.683	2.623	5.306
25-29	2.745	2.449	5.194
30-34	2.496	2.272	4.768
35-39	2.281	2.097	4.378
40-44	2.290	2.219	4.509
45-49	2.050	2.039	4.089
50-54	1.926	2.021	3.947
55-59	1.774	1.898	3.672
60-64	1.562	1.750	3.312
65-69	1.140	1.272	2.412
70-74	741	772	1.513
>=75	994	1.257	2.251
Kecamatan Sruweng	32.426	31.820	64.246

Sumber : Dinas Kependudukan dan Pencacatan Sipil Kabupaten Kebumen

Tabel 3.3 Jumlah Penduduk, Keluarga, Rata-rata Penduduk per Keluarga dan Kepadatan Penduduk Menurut Desa/Kelurahan di Kecamatan Sruweng, 2023

Desa/Kelurahan	Jumlah Penduduk	Jumlah Keluarga	Rata-rata Penduduk per Keluarga
(1)	(2)	(3)	(4)
Menganti	2.134	738	3
Trikarso	4.149	1.389	3
Sidoarjo	3.186	1.130	3
Giwangretno	4.366	1.419	3
Jabres	2.553	835	3
Sruweng	3.449	1.179	3
Karanggedang	2.504	874	3
Purwodeso	2.061	723	3
Klepusanggar	1.240	425	3
Tangeran	3.168	1.031	3
Karangsari	977	337	3
Karangpule	3.147	991	3
Pakuran	3.233	971	3
Pengempon	4.341	1.292	3
Kejawang	2.692	893	3
Karangjambu	1.434	496	3
Sidoagung	6.945	2.316	3
Penusupan	1.439	462	3
Donosari	2.632	852	3
Pandansari	7.046	2.207	3
Condongcampur	1.550	484	3
Kecamatan Sruweng	64.246	21.044	3

Sumber : Dinas Kependudukan dan Pencacatan Sipil Kabupaten Kebumen

Tabel 3.4 Jumlah Penduduk Menurut Agama dan Desa/Kelurahan di Kecamatan Sruweng, 2023

Desa/Kelurahan	Islam	Protestan	Katholik	Hindu
(1)	(2)	(3)	(4)	(5)
Menganti	2.124	10	-	-
Trikarso	4.147	-	-	-
Sidoarjo	3.107	55	24	-
Giwangretno	4.365	1	-	-
Jabres	2.545	1	7	-
Sruweng	3.420	27	2	-
Karanggedang	2.484	18	2	-
Purwodeso	2.055	6	-	-
Klepusanggar	1.226	3	11	-
Tangeran	3.074	92	2	-
Karangsari	973	3	1	-
Karangpule	3.147	-	-	-
Pakuran	3.221	12	-	-
Pengempon	4.341	-	-	-
Kejawang	2.688	3	1	-
Karangjambu	1.430	3	1	-
Sidoagung	6.936	9	-	-
Penusupan	1.438	1	-	-
Donosari	2.616	-	-	-
Pandansari	7.046	-	-	-
Condongcampur	1.538	12	-	-
Kecamatan Sruweng	63.921	256	51	-

Lanjutan Tabel 3.4

Desa/Kelurahan	Budha	Konghuchu	Aliran Kepercayaan	Jumlah
(1)	(6)	(7)	(8)	(9)
Menganti	-	-	-	2.134
Trikarso	2	-	-	4.149
Sidoarjo	-	-	-	3.186
Giwangretno	-	-	-	4.366
Jabres	-	-	-	2.553
Sruweng	-	-	-	3.449
Karanggedang	-	-	-	2.504
Purwodeso	-	-	-	2.061
Klepusanggar	-	-	-	1.240
Tangeran	-	-	-	3.168
Karangsari	-	-	-	977
Karangpule	-	-	-	3.147
Pakuran	-	-	-	3.233
Pengempon	-	-	-	4.341
Kejawang	-	-	-	2.692
Karangjambu	-	-	-	1.434
Sidoagung	-	-	-	6.945
Penusupan	-	-	-	1.439
Donosari	-	-	16	2.632
Pandansari	-	-	-	7.046
Condongcampur	-	-	-	1.550
Kecamatan Sruweng	2	-	16	64.246

Sumber : Dinas Kependudukan dan Pencacatan Sipil Kabupaten Kebumen

Tabel 3.5 Jumlah Penduduk Menurut Pekerjaan dan Desa/Kelurahan di Kecamatan Sruweng, 2023

Desa/Kelurahan	Belum/Tidak Bekerja	Aparatur/ Pejabat Negara	Tenaga Pengajar	Wiraswasta
(1)	(2)	(3)	(4)	(5)
Menganti	359	35	13	751
Trikarso	767	76	62	1.305
Sidoarjo	573	47	49	1.177
Giwangretno	897	39	50	1.551
Jabres	552	41	29	1.044
Sruweng	614	67	61	1.152
Karanggedang	442	78	40	844
Purwodeso	404	53	18	706
Klepusanggar	213	21	13	410
Tangeran	569	52	28	1.141
Karangsari	172	17	8	335
Karangpule	651	36	23	1.180
Pakuran	623	19	10	1.322
Pengempon	928	15	21	1.686
Kejawang	510	24	28	1.095
Karangjambu	245	22	15	515
Sidoagung	1.255	57	39	2.369
Penusupan	203	16	10	441
Donosari	470	14	7	919
Pandansari	1.314	28	9	2.878
Condongcampur	278	16	5	378
Kecamatan Sruweng	12.039	773	538	23.199

Lanjutan Tabel 3.5

Desa/Kelurahan	Pertanian/ Peternakan	Nelayan	Agama dan Kepercayaan	Pelajar/ Mahasiswa
(1)	(6)	(7)	(8)	(9)
Menganti	315	-	-	368
Trikarso	296	-	2	765
Sidoarjo	231	1	-	537
Giwangretno	90	-	5	768
Jabres	11	-	2	412
Sruweng	33	-	1	661
Karanggedang	68	-	-	452
Purwodeso	81	1	1	332
Klepusanggar	51	-	-	242
Tanggeran	81	-	-	582
Karangsari	20	-	-	178
Karangpule	48	1	-	582
Pakuran	42	-	3	597
Pengempon	176	2	-	721
Kejawang	92	1	-	427
Karangjambu	66	-	-	287
Sidoagung	473	1	2	1.174
Penusupan	283	-	-	252
Donosari	381	-	-	460
Pandansari	901	1	-	1.177
Condongcampur	484	-	-	232
Kecamatan Sruweng	4.223	8	16	11.206

Lanjutan Tabel 3.5

Desa/Kelurahan	Tenaga Kesehatan	Pensiunan	Lainnya	Jumlah
(1)	(10)	(11)	(12)	(13)
Menganti	7	22	264	2.134
Trikarso	12	79	785	4.149
Sidoharjo	16	65	490	3.186
Giwangretno	8	33	925	4.366
Jabres	8	30	424	2.553
Sruweng	13	112	735	3.449
Karanggedang	11	79	490	2.504
Purwodeso	6	38	421	2.061
Klepusanggar	4	23	263	1.240
Tanggeran	6	55	654	3.168
Karangsari	-	26	221	977
Karangpule	4	25	597	3.147
Pakuran	-	4	613	3.233
Pengempon	5	3	784	4.341
Kejawang	5	20	490	2.692
Karangjambu	1	27	256	1.434
Sidoagung	10	49	1.516	6.945
Penusupan	-	8	226	1.439
Donosari	-	3	378	2.632
Pandansari	-	5	733	7.046
Condongcampur	-	-	157	1.550
Kecamatan Sruweng	116	706	11.422	64246

Sumber : Dinas Kependudukan dan Pencacatan Sipil Kabupaten Kebumen

Tabel 3.6 Jumlah Penduduk Menurut Pendidikan Akhir dan Desa/ Kelurahan di Kecamatan Sruweng, 2023

Desa/Kelurahan	Tidak/Belum Sekolah	Belum Tamat SD/ Sederajat	Tamat SD/ Sederajat
(1)	(2)	(3)	(4)
Menganti	287	164	605
Trikarso	613	344	1.023
Sidoarjo	480	232	669
Giwangretno	741	345	1.131
Jabres	443	169	517
Sruweng	487	270	649
Karanggedang	348	173	487
Purwodoso	317	141	366
Klepusanggar	174	114	237
Tanggeran	454	244	814
Karangsari	145	104	221
Karangpule	555	297	898
Pakuran	548	301	1.256
Pengempon	832	394	1.507
Kejawang	491	190	820
Karangjambu	198	104	370
Sidoagung	1.065	541	2.114
Penusupan	192	114	570
Donosari	462	236	1.158
Pandansari	1.275	581	3.309
Condongcampur	261	145	691
Kecamatan Sruweng	10.368	5.203	19.412

Lanjutan Tabel 3.6

Desa/Kelurahan	SLTP/Sederajat	SLTA/ Sederajat	Diploma I/II	Akademi/ Diploma III/ Sarjana Muda
(1)	(5)	(6)	(7)	(8)
Menganti	439	535	4	28
Trikarso	805	1.112	10	53
Sidoarjo	606	958	13	59
Giwangretno	760	1.204	7	48
Jabres	427	805	6	52
Sruweng	609	1.142	18	70
Karanggedang	425	834	6	69
Purwodeso	410	695	7	29
Klepusanggar	225	422	2	23
Tangeran	593	905	2	37
Karangsari	184	279	1	8
Karangpule	632	671	3	27
Pakuran	583	508	3	6
Pengempon	875	680	1	12
Kejawang	446	642	5	24
Karangjambu	323	384	4	10
Sidoagung	1.325	1.715	8	37
Penusupan	298	219	4	5
Donosari	456	298	-	4
Pandansari	1.092	732	2	12
Condongcampur	312	133	1	-
Kecamatan Sruweng	11.825	14873	107	613

Lanjutan Tabel 3.6

Desa/Kelurahan	Diploma IV/ Strata I	Strata II	Strata III	Jumlah
(1)	(9)	(10)	(11)	(12)
Menganti	70	2	-	2.134
Trikarso	182	7	-	4.149
Sidoarjo	164	4	1	3.186
Giwangretno	124	5	1	4.366
Jabres	133	1	-	2.553
Sruweng	199	5	-	3.449
Karanggedang	154	8	-	2.504
Purwodeso	95	1	-	2.061
Klepusanggar	40	1	2	1.240
Tanggeran	117	2	-	3.168
Karangsari	31	4	-	977
Karangpule	59	5	-	3.147
Pakuran	28	-	-	3.233
Pengempon	39	1	-	4.341
Kejawang	72	2	-	2.692
Karangjambu	38	3	-	1.434
Sidoagung	135	4	1	6.945
Penusupan	37	-	-	1.439
Donosari	18	-	-	2.632
Pandansari	43	-	-	7.046
Condongcampur	7	-	-	1.550
Kecamatan Sruweng	1.785	55	5	64.246

Sumber : Dinas Kependudukan dan Pencacatan Sipil Kabupaten Kebumen

Tabel 3.7 Jumlah Penduduk Menurut Status Kawin dan Desa/Kelurahan di Kecamatan Sruweng, 2023

Desa/Kelurahan	Belum Kawin	Kawin	Cerai Hidup	Cerai Mati	Jumlah
(1)	(2)	(3)	(4)	(5)	(6)
Menganti	883	1.036	47	168	2.134
Trikarso	1.784	2.064	63	238	4.149
Sidoarjo	1.311	1.581	77	217	3.186
Giwangretno	1.906	2.156	84	220	4.366
Jabres	1.109	1.236	63	145	2.553
Sruweng	1.491	1.653	68	237	3.449
Karanggedang	1.055	1.217	63	169	2.504
Purwodeso	862	1.028	36	135	2.061
Klepusanggar	532	581	29	98	1.240
Tanggeran	1.371	1.530	61	206	3.168
Karangsari	413	474	17	73	977
Karangpule	1.425	1.492	69	161	3.147
Pakuran	1.525	1.491	55	162	3.233
Pengempon	1.992	2.111	53	185	4.341
Kejawang	1.168	1.281	60	183	2.692
Karangjambu	633	648	42	111	1.434
Sidoagung	2.975	3.365	160	445	6.945
Penusupan	577	749	23	90	1.439
Donosari	1.155	1248	63	166	2.632
Pandansari	2.995	3.585	162	304	7.046
Condongcampur	626	827	27	70	1.550
Kecamatan Sruweng	27.788	31.353	1.322	3.783	64.246

Sumber : Dinas Kependudukan dan Pencacatan Sipil Kabupaten Kebumen

4

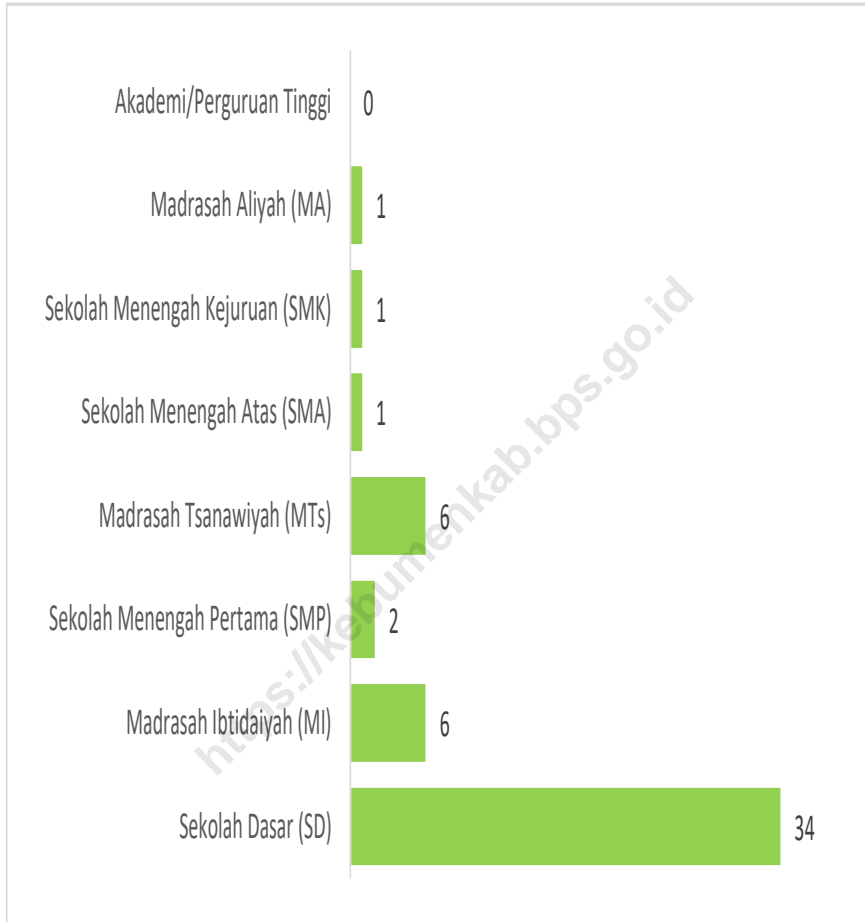
SOSIAL DAN KESEJAHTERAAN RAKYAT



Sumber :
Kementerian Pendidikan, Kebudayaan, Riset, dan Teknologi, Sistem Data Pokok Pendidikan, data semester ganjil

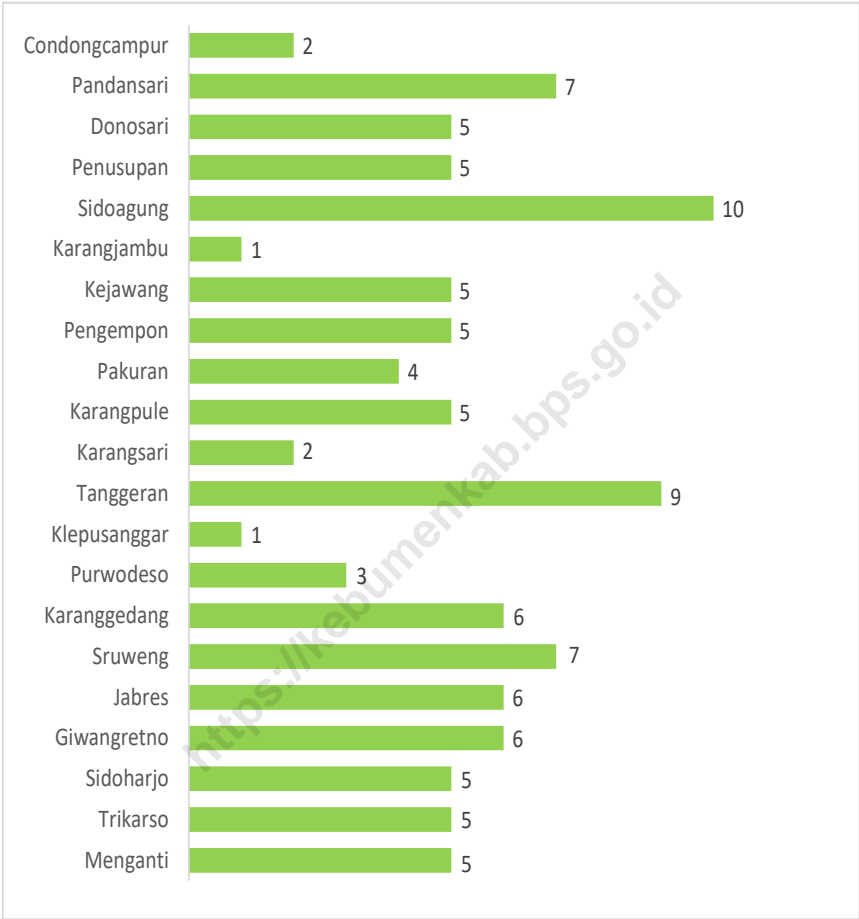
PENJELASAN TEKNIS

1. Tidak/belum pernah sekolah adalah mereka yang tidak pernah atau belum pernah terdaftar dan tidak pernah atau belum pernah aktif mengikuti pendidikan di suatu jenjang pendidikan formal. Termasuk juga yang tamat/belum tamat taman kanak-kanak tetapi tidak melanjutkan ke sekolah dasar.
2. Masih bersekolah adalah mereka yang terdaftar dan aktif mengikuti pendidikan formal dan nonformal (Paket A, B, atau C), baik pendidikan dasar, menengah maupun pendidikan tinggi. Bagi mahasiswa yang sedang cuti dianggap masih bersekolah.
3. Tidak bersekolah lagi adalah mereka yang pernah terdaftar dan aktif mengikuti pendidikan di suatu jenjang pendidikan formal dan nonformal (Paket A, B, atau C), tetapi pada saat pencacahan tidak lagi terdaftar dan tidak aktif mengikuti pendidikan.
4. Tamat sekolah adalah menyelesaikan pelajaran yang ditandai dengan lulus ujian akhir pada kelas atau tingkat terakhir suatu jenjang pendidikan di sekolah negeri maupun swasta dengan mendapatkan tanda tamat belajar/ijazah. Seseorang yang belum mengikuti pelajaran pada kelas tertinggi tetapi telah mengikuti ujian akhir dan lulus dianggap tamat sekolah.
5. Jalur pendidikan formal terdiri atas pendidikan dasar, pendidikan menengah, dan pendidikan tinggi. Jenis pendidikan yang diajarkan mencakup pendidikan umum, kejuruan, akademik, profesi, vokasi, keagamaan, dan khusus.
 - Pendidikan Dasar berbentuk Sekolah Dasar (SD) dan Madrasah Ibtidaiyah (MI) atau bentuk lain yang sederajat serta Sekolah Menengah Pertama (SMP) dan Madrasah Tsanawiyah (MTs), atau bentuk lain yang sederajat.
 - Pendidikan Menengah berbentuk Sekolah Menengah Atas (SMA), Madrasah Aliyah (MA), Sekolah Menengah Kejuruan (SMK), dan Madrasah Aliyah Kejuruan (MAK), atau bentuk lain yang sederajat.
 - Pendidikan Tinggi merupakan jenjang pendidikan setelah pendidikan menengah yang mencakup program pendidikan diploma, sarjana, magister, spesialis, dan doktor yang diselenggarakan oleh perguruan tinggi. Perguruan tinggi dapat berbentuk akademi, politeknik, sekolah tinggi, institus, atau universitas.



Sumber : ¹ Kementerian Pendidikan, Kebudayaan, Riset, dan Teknologi, Sistem Data Pokok Pendidikan, data semester ganjil laporan sampai dengan 30 November 2022
² Kementerian Agama, EMIS, data semester ganjil laporan sampai dengan 9 Februari 2023

Gambar 4.1 Jumlah Sekolah Menurut Tingkat Pendidikan di Kecamatan Sruweng, 2023



Sumber : Dinas Kesehatan Kabupaten Kebumen

Gambar 4.2 Jumlah Posyandu Menurut Desa/Kelurahan di Kecamatan Sruweng, 2023

4.1 PENDIDIKAN

Tabel 4.4.1 Banyaknya Desa/Kelurahan yang Memiliki Fasilitas Sekolah Menurut Tingkat Pendidikan di Kecamatan Sruweng, 2019–2021

Tingkat Pendidikan	2019	2020 ⁽²⁾	2021 ⁽²⁾
(1)	(2)	(3)	(4)
Sekolah Dasar (SD)	21	21	21
Sekolah Menengah Pertama (SMP)	7	7	7
Sekolah Menengah Atas (SMA)	2	2	2
Sekolah Menengah Kejuruan (SMK)	1	1	1
Akademi/Perguruan Tinggi	-	-	-

Sumber : ²Badan Pusat Statistik, Pendataan Potensi Desa (Podes)
³...

Tabel 4.4.2 Jumlah Sekolah Menurut Tingkat Pendidikan di Kecamatan Sruweng, 2022/2023 dan 2023/2024

Tingkat Pendidikan	Negeri		Swasta		Jumlah	
	2022/2023	2023/2024	2022/2023	2023/2024	2022/2023	2023/2024
(1)	(2)	(3)	(4)	(5)	(6)	(7)
Sekolah Dasar (SD) ¹	34	34	-	-	34	34
Madrasah Ibtidaiyah (MI) ²	-	-	6	6	6	6
Sekolah Menengah Pertama (SMP) ¹	2	2	-	-	2	2
Madrasah Tsanawiyah (MTs) ²	-	-	6	6	6	6
Sekolah Menengah Atas (SMA) ¹	-	-	1	1	1	1
Sekolah Menengah Kejuruan (SMK) ¹	-	-	1	1	1	1
Madrasah Aliyah (MA) ²	-	-	1	1	1	1
Akademi/Perguruan Tinggi	-	-	-	-	-	-

Sumber : ¹ Kementerian Pendidikan, Kebudayaan, Riset, dan Teknologi, Sistem Data Pokok Pendidikan, data semester ganjil laporan sampai dengan 30 November 2022
² Kementerian Agama, EMIS, data semester ganjil laporan sampai dengan 9 Februari 2023

Tabel 4.4.3 Jumlah Guru Menurut Tingkat Pendidikan di Kecamatan Sruweng, 2022/2023 dan 2023/2024

Tingkat Pendidikan	Negeri		Swasta		Jumlah	
	2022/2023	2023/2024	2022/2023	2023/2024	2022/2023	2023/2024
(1)	(2)	(3)	(4)	(5)	(6)	(7)
Sekolah Dasar (SD) ¹	280	266	-	-	280	266
Madrasah Ibtidaiyah (MI) ²	-	-	69	79	69	79
Sekolah Menengah Pertama (SMP) ¹	63	57	-	-	63	57
Madrasah Tsanawiyah (MTs) ²	-	-	66	74	66	74
Sekolah Menengah Atas (SMA) ¹	-	-	11	9	11	9
Sekolah Menengah Kejuruan (SMK) ¹	-	-	8	8	8	8
Madrasah Aliyah (MA) ²	-	-	8	9	8	9
Akademi/Perguruan Tinggi	-	-	-	-	-	-

Catatan : ³ Jumlah guru termasuk kepala sekolah dan guru

Sumber : ¹ Kementerian Pendidikan, Kebudayaan, Riset, dan Teknologi, Sistem Data Pokok Pendidikan, data semester ganjil laporan sampai dengan 30 November 2022

² Kementerian Agama, EMIS, data semester ganjil laporan sampai dengan 9 Februari 2023

Tabel 4.4.4 Jumlah Murid Menurut Tingkat Pendidikan di Kecamatan Sruweng, 2022/2023 dan 2023/2024

Tingkat Pendidikan	Negeri		Swasta		Jumlah	
	2022/2023	2023/2024	2022/2023	2023/2024	2022/2023	2023/2024
(1)	(2)	(3)	(4)	(5)	(6)	(7)
Sekolah Dasar (SD) ¹	3.970	3.897	-	-	3.970	3.897
Madrasah Ibtidaiyah (MI) ²	-	-	1.308	1.404	1.308	1.404
Sekolah Menengah Pertama (SMP) ¹	1.220	1.232	-	-	1.220	1.232
Madrasah Tsanawiyah (MTs) ²	-	-	623	694	623	694
Sekolah Menengah Atas (SMA) ¹	-	-	82	105	82	105
Sekolah Menengah Kejuruan (SMK) ¹	-	-	59	62	59	62
Madrasah Aliyah (MA) ²	-	-	68	61	68	61
Akademi/Perguruan Tinggi	-	-	-	-	-	-

Catatan :

...

Sumber :

¹ Kementerian Pendidikan, Kebudayaan, Riset, dan Teknologi, Sistem Data Pokok Pendidikan, data semester ganjil laporan sampai dengan 30 November 2022

² Kementerian Agama, EMIS, data semester ganjil laporan sampai dengan 9 Februari 2023

4.2 KESEHATAN

Tabel 4.2.4 Banyaknya Warga Penderita Gizi Buruk dan Kekurangan Gizi Menurut Desa/Kelurahan di Kecamatan Sruweng, 2023

Desa/Kelurahan	Penderita Gizi Buruk	Penderita Kekurangan Gizi
(1)	(2)	(3)
Menganti	-	-
Trikarso	-	12
Sidoharjo	-	9
Giwangretno	-	9
Jabres	-	5
Sruweng	-	6
Karanggedang	-	2
Purwodeso	-	1
Klepusanggar	-	-
Tangeran	-	4
Karangsari	-	2
Karangpule	-	11
Pakuran	-	18
Pengempon	-	15
Kejawang	-	4
Karangjambu	-	3
Sidoagung	-	29
Penusupan	-	4
Donosari	-	6
Pandansari	-	6
Condongcampur	-	5
Kecamatan Sruweng	-	151

Sumber : Dinas Kesehatan Kabupaten Kebumen

Tabel 4.2.2 Jumlah Sarana Kesehatan Menurut Desa/Kelurahan di Kecamatan Sruweng, 2023

Desa/Kelurahan	Rumah Sakit	Puskesmas	Pustu	Apotik	Posyandu
(1)	(2)	(3)	(4)	(5)	(6)
Menganti	-	-	-	-	5
Trikarso	-	-	1	-	5
Sidoarjo	-	-	-	-	5
Giwangretno	-	-	-	1	6
Jabres	-	-	-	-	6
Sruweng	1	-	1	-	7
Karanggedang	-	1	-	-	6
Purwodeso	-	-	-	-	3
Klepusanggar	-	-	-	-	1
Tanggeran	-	-	-	1	9
Karangsari	-	-	-	-	2
Karangpule	-	-	-	-	5
Pakuran	-	-	-	-	4
Pengempon	-	-	1	-	5
Kejawang	-	-	-	-	5
Karangjambu	-	-	1	-	1
Sidoagung	-	-	-	-	10
Penusupan	-	-	-	-	5
Donosari	-	-	-	-	5
Pandansari	-	-	-	-	7
Condongcampur	-	-	-	-	2
Kecamatan Sruweng	1	1	4	2	104

Sumber : Dinas Kesehatan Kabupaten Kebumen

Tabel 4.2.3 Jumlah Pasangan Usia Subur dan Peserta KB Aktif (Usia 15-49 Tahun) Menurut Jenis Alat KB di Kabupaten Kebumen, di Kecamatan Sruweng, 2023

Desa/Kelurahan	Jumlah PUS	Peserta KB Aktif			
		IUD	MOW	MOP	Kondom
(1)	(2)	(3)	(4)	(5)	(6)
Menganti	277	10	3	-	5
Trikarso	607	18	13	-	49
Sidoarjo	404	12	9	-	7
Giwangretno	587	12	5	-	42
Jabres	378	12	15	-	19
Sruweng	483	26	26	-	44
Karanggedang	314	12	9	-	22
Purwodeso	265	9	5	-	32
Klepusanggar	149	6	3	-	31
Tanggeran	387	5	11	1	9
Karangsari	135	2	3	-	24
Karangpule	440	8	6	-	12
Pakuran	479	4	10	-	2
Pengempon	670	21	7	-	8
Kejawang	361	6	12	-	5
Karangjambu	195	7	4	-	8
Sidoagung	910	15	28	-	23
Penusupan	202	3	6	-	32
Donosari	334	6	9	-	12
Pandansari	1.002	7	15	-	17
Condongcampur	252	2	6	-	4
Kecamatan Sruweng	8.831	203	205	1	407

Lanjutan Tabel/Continued Table 4.2.3

Desa/Kelurahan	Peserta KB Aktif			
	Implan	Suntikan	Pil	Jumlah
(1)	(7)	(8)	(9)	(10)
Menganti	43	85	11	157
Trikarso	93	223	42	438
Sidoarjo	51	124	21	224
Giwangretno	55	171	76	361
Jabres	36	95	35	212
Sruweng	45	101	47	289
Karaggedang	67	66	27	203
Purwodeso	66	99	9	220
Klepusanggar	28	22	17	107
Tanggeran	48	84	39	197
Karangsari	13	27	14	83
Karangpule	27	171	35	259
Pakuran	51	187	5	259
Pengempon	67	220	11	334
Kejawang	36	122	24	205
Karangjambu	27	62	12	120
Sidoagung	96	313	69	544
Penusupan	60	60	7	168
Donosari	42	65	26	160
Pandansari	158	305	35	537
Condongcampur	70	92	11	185
Kecamatan Sruweng	1.179	2.694	573	5.262

Sumber: Dinas Kesehatan, Pengendalian Penduduk dan Keluarga Berencana Kabupaten Kebumen

4.3 AGAMA DAN SOSIAL LAINNYA

Tabel 4.3.1 Jumlah Tempat Peribadatan Menurut Desa/Kelurahan di Kecamatan Sruweng, 2023

Desa/Kelurahan	Masjid	Mushola	Gereja Protestan	Gereja Katolik	Pura	Vihara	Klenteng
(1)	(2)	(3)	(4)	(5)	(6)	(7)	(8)
Menganti	2	3	-	-	-	-	-
Trikarso	6	8	-	-	-	-	-
Sidoarjo	5	5	-	-	-	-	-
Giwangretno	2	17	-	-	-	-	-
Jabres	4	5	-	-	-	-	-
Sruweng	5	8	1	-	-	-	-
Karanggedang	2	8	-	-	-	-	-
Purwodeso	4	5	-	-	-	-	-
Klepusanggar	2	4	-	-	-	-	-
Tangeran	4	6	1	-	-	-	-
Karangsari	1	6	-	-	-	-	-
Karangpule	3	17	-	-	-	-	-
Pakuran	2	10	-	-	-	-	-
Pengempon	3	17	-	-	-	-	-
Kejawang	3	-	-	-	-	-	-
Karangjambu	2	5	-	-	-	-	-
Sidoagung	10	38	-	-	-	-	-
Penusupan	4	3	-	-	-	-	-
Donosari	5	4	-	-	-	-	-
Pandansari	6	21	-	-	-	-	-
Condongcampur	2	4	-	-	-	-	-
Kecamatan Sruweng	77	194	2	-	-	-	-

Sumber : Kementerian Dalam Negeri Republik Indonesia

5

PERTANIAN

Produksi Terbesar di Kecamatan Kebumen Tahun 2023

Pisang : 11.094 Kuintal

Jambu Biji : 479 Kuintal

Jambu Air : 279 Kuintal

Cabai Rawit : 211 Kuintal

Tomat : 24 Kuintal



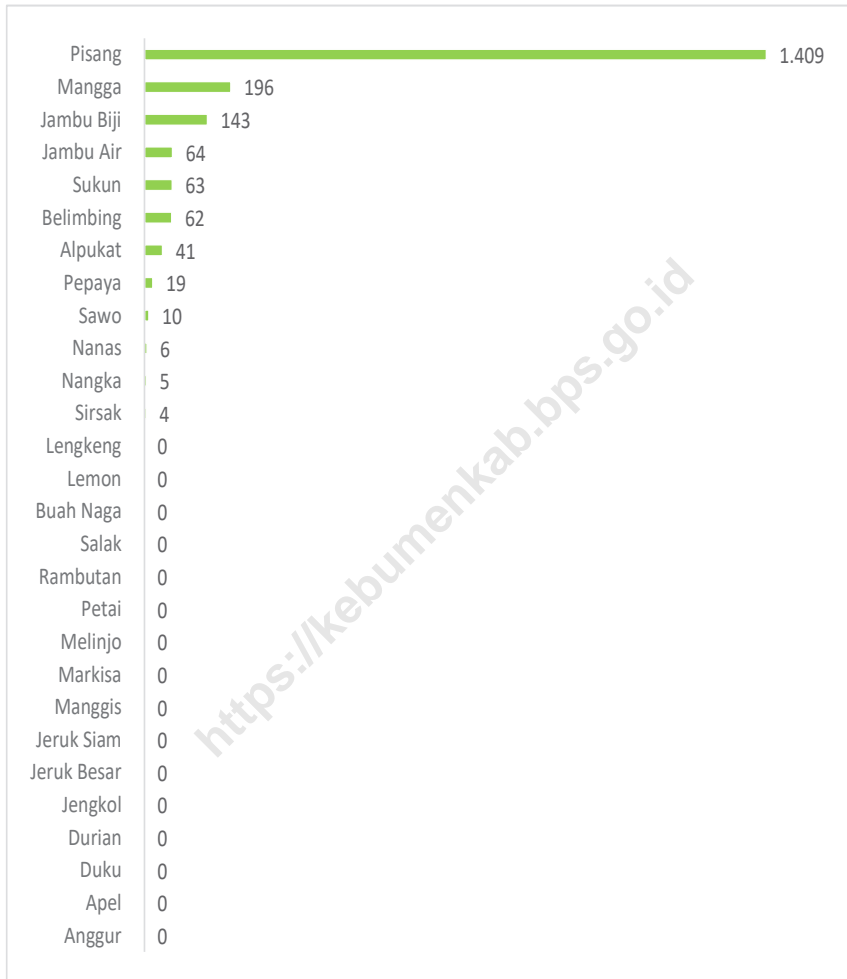
Sumber :

BPS, Statistik Pertanian Hortikultura SPH-SBS

BPS, Statistik Pertanian Hortikultura SPH-BST

PENJELASAN TEKNIS

1. Tanaman sayuran dan buah- buahan semusim
 - Tanaman sayuran semusim adalah tanaman sumber vitamin, garam mineral dan lain-lain yang dikonsumsi dari bagian tanaman yang berupa daun, bunga, buah, dan umbinya, yang berumur kurang dari satu tahun.
 - Tanaman buah-buahan semusim adalah tanaman sumber vitamin, garam mineral, dan lain-lain yang dikonsumsi dari bagian tanaman yang berupa buah, berumur kurang dari satu tahun, tidak berbentuk pohon/rumpun tetapi menjalar dan berbatang lunak.
2. Tanaman buah-buahan dan sayuran tahunan
 - Tanaman buah-buahan tahunan adalah tanaman sumber vitamin, garam mineral, dan lain-lain yang dikonsumsi dari bagian tanaman yang berupa buah dan merupakan tanaman tahunan.
 - Tanaman sayuran tahunan adalah tanaman sumber vitamin, garam mineral, dan lain-lain yang dikonsumsi dari bagian tanaman yang berupa daun dan atau buah yang berumur lebih dari satu tahun.
3. Tanaman biofarmaka adalah tanaman yang bermanfaat untuk obat-obatan, kosmetik, dan kesehatan yang dikonsumsi atau digunakan dari bagian-bagian tanaman seperti daun, batang, buah, umbi (rimpang) ataupun akar.
4. Tanaman hias adalah tanaman yang mempunyai nilai keindahan baik bentuk, warna daun, tajuk maupun bunganya, sering digunakan untuk penghias pekarangan dan lain sebagainya.
5. Luas panen tanaman hortikultura adalah luas tanaman sayuran, buah-buahan, biofarmaka, dan tanaman hias yang diambil hasilnya/dipanen pada periode pelaporan.
6. Luas panen untuk tanaman sayuran adalah luas tanaman yang dipanen sekaligus/habis/ dibongkar dan luas tanaman yang dipanen berkali-kali (lebih dari satu kali)/belum habis.
7. Produksi hortikultura adalah hasil menurut bentuk produk dari setiap tanaman sayuran, buah- buahan, biofarmaka dan tanaman hias yang diambil berdasarkan luas yang dipanen/tanaman yang menghasilkan pada bulan/ triwulan laporan.



Catatan : ...
 Sumber : Badan Pusat Statistik, Statistik Pertanian Hortikultura SPH-TH

Gambar 5.1 **Produksi Tanaman Sayuran dan Buah-buahan Semusim di Kecamatan Sruweng, 2023**

Tabel 5.1 Luas Panen Tanaman Sayuran dan Buah-buahan Semusim Menurut Jenis Tanaman di Kecamatan Sruweng (ha), 2020 - 2023

Jenis Tanaman	2020	2021	2022	2023
(1)	(2)	(3)	(4)	(5)
Sayuran:				
Bawang Daun	-	-	-	-
Bawang Merah	-	-	-	1
Bawang Putih	-	-	-	-
Bayam	-	8	-	-
Blewah	-	-	-	-
Buncis	-	-	-	-
Cabai Besar	-	-	-	-
Cabai Rawit	1	3	3	1
Jamur	450	450	925	625
Kacang Merah	-	-	-	-
Kacang Panjang	-	4	12	1
Kangkung	1	10	13	-
Kembang Kol	-	-	-	-
Kentang	-	-	-	-
Ketimun	-	1	2	-
Kubis	-	-	-	-
Labu Siam	-	-	-	-
Lobak	-	-	-	-
Paprika	-	-	-	-
Sawi	-	4	-	-
Cabai Keriting	-	-	1	1
Buah-buahan:				
Semangka	-	-	-	-
Stroberi	-	-	-	-
Terung	-	8	15	1
Tomat	-	1	2	-
Wortel	-	-	-	-
Melon	-	-	-	-

Catatan : ...

Sumber : Badan Pusat Statistik, Statistik Pertanian Hortikultura SPH-SBS

Tabel 5.2 **Produksi Tanaman Sayuran dan Buah-buahan Semusim Menurut Jenis Tanaman di Kecamatan Sruweng (kuintal), 2020 - 2023**

Jenis Tanaman	2020	2021	2022	2023
(1)	(2)	(3)	(4)	(5)
Sayuran:				
Bawang Daun	-	-	-	-
Bawang Merah	-	-	-	79
Bawang Putih	-	-	-	-
Bayam	-	8	-	-
Blewah	-	-	-	-
Buncis	-	-	-	-
Cabai Besar	-	-	-	-
Cabai Rawit	24	96	50	94
Jamur	5.710	499	84	72
Kacang Merah	-	-	-	-
Kacang Panjang	-	27	50	2
Kangkung	2	57	89	-
Kembang Kol	-	-	-	-
Kentang	-	-	-	-
Ketimun	-	4	15	-
Kubis	-	-	-	-
Labu Siam	-	-	-	-
Lobak	-	-	-	-
Paprika	-	-	-	-
Sawi	-	4	-	-
Cabai Keriting	-	-	15	120
Buah-buahan:				
Semangka	-	-	-	-
Stroberi	-	-	-	-
Terung	-	33	121	-
Tomat	-	3	41	10
Wortel	-	-	-	-
Melon	-	-	-	-

Catatan : ...

Sumber : Badan Pusat Statistik, Statistik Pertanian Hortikultura SPH-SBS/BPS-Statistics Indonesia, *Agricultural Statistic for Horticulture SPH-SBS*

Tabel 5.3

Luas Panen Tanaman Biofarmaka Menurut Jenis Tanaman di Kecamatan Sruweng (m²), 2020 - 2023

Jenis Tanaman	2020	2021	2022	2023
(1)	(2)	(3)	(4)	(5)
Dlingo	-	-	-	-
Jahe	500	350	400	12.527
Kapulaga	-	-	-	-
Keji Beling	-	-	-	...
Kencur	100	400	300	5.000
Kunyit	50	400	300	4.500
Laos	50	300	250	6.800
Lempuyang	-	-	-	-
Lidah Buaya	-	-	-	-
Mahkota Dewa	40	40	45	20
Mengkudu	-	-	-	-
Sambiloto	-	-	-	-
Temuireng	-	-	-	1.200
Temukunci	-	-	50	130
Temulawak	300	-	-	1.100
Jeruk Nipis	-	-	-	-
Serai	-	60	70	50

Catatan : ...

Sumber : Badan Pusat Statistik, Statistik Pertanian Hortikultura SPH-TBF

Tabel 5.4 Produksi Tanaman Biofarmaka Menurut Jenis Tanaman di Kecamatan Sruweng (kg), 2020 - 2023

Jenis Tanaman	2020	2021	2022	2023
(1)	(2)	(3)	(4)	(5)
Dlingo	-	-	-	-
Jahe	3.500	3.000	600	18.791
Kapulaga	-	-	-	-
Keji Beling	-	-	-	...
Kencur	400	3.500	300	5.000
Kunyit	3.250	3.800	450	6.750
Laos	250	475	400	10.200
Lempuyang	-	-	-	-
Lidah Buaya	-	-	-	-
Mahkota Dewa	530	490	725	240
Mengkudu	-	-	-	-
Sambiloto	-	-	-	-
Temuireng	-	-	-	1.800
Temukunci	-	-	20	52
Temulawak	300	-	-	710
Jeruk Nipis	-	-	-	-
Serai	-	180	220	175

Catatan : ...

Sumber : Badan Pusat Statistik, Statistik Pertanian Hortikultura SPH-TBF

Tabel 5.5 Luas Panen Tanaman Hias Menurut Jenis Tanaman di Kecamatan Sruweng (m²), 2020 - 2023

Jenis Tanaman	2020	2021	2022	2023
(1)	(2)	(3)	(4)	(5)
Anggrek	-	-	-	-
Anthurium Bunga	-	-	-	-
Anthurium Daun	-	-	-	-
Anyelir	-	-	-	-
Balaceng	-	-	-	-
Dracaena	-	-	-	-
Euphorbia	-	-	-	-
Gladiol	-	-	-	-
Hanjuang	-	-	-	-
Herbras	-	-	-	-
Kamboja Jepang	-	-	-	-
Keladi Hias	-	-	-	-
Krisan	-	-	-	-
Mawar	-	-	-	-
Melati	-	-	-	-
Monstera	-	-	-	-
Pakis	-	-	-	-
Palem	-	-	-	-
Pedang-pedangan	-	-	-	-
Philodendron	-	-	-	-
Pisang-pisangan	-	-	-	-
Sedap Malam	-	-	-	-
Soka	-	-	-	-
Sri Rejeki	-	-	-	-
Bromelia	-	-	-	-
Bugenvil	-	-	-	-
Puring	-	-	-	-

Catatan : ...
 Sumber : Badan Pusat Statistik, Statistik Pertanian Hortikultura SPH-TH

Tabel 5.6 **Produksi Tanaman Hias Menurut Jenis Tanaman di Kecamatan Sruweng (tangcai), 2020 - 2023**

Jenis Tanaman	2020	2021	2022	2023
(1)	(2)	(3)	(4)	(5)
Anggrek	-	-	-	-
Anthurium Bunga	-	-	-	-
Anthurium Daun	-	-	-	-
Anyelir	-	-	-	-
Balanceng	-	-	-	-
Dracaena	-	-	-	-
Euphorbia	-	-	-	-
Gladiol	-	-	-	-
Hanjuang	-	-	-	-
Herbras	-	-	-	-
Kamboja Jepang	-	-	-	-
Keladi Hias	-	-	-	-
Krisan	-	-	-	-
Mawar	-	-	-	-
Melati	-	-	-	-
Monstera	-	-	-	-
Pakis	-	-	-	-
Palem	-	-	-	-
Pedang-pedangan	-	-	-	-
Philodendron	-	-	-	-
Pisang-pisangan	-	-	-	-
Sedap Malam	-	-	-	-
Soka	-	-	-	-
Sri Rejeki	-	-	-	-
Bromelia	-	-	-	-
Bugenvil	-	-	-	-
Puring	-	-	-	-

Catatan : ...
 Sumber : Badan Pusat Statistik, Statistik Pertanian Hortikultura SPH-TH

Tabel 5.7**Produksi Buah-Buahan dan Sayuran Tahunan Menurut Jenis Tanaman di Kecamatan Sruweng (kuintal), 2020 - 2023**

Jenis Tanaman	2020	2021	2022	2023
(1)	(2)	(3)	(4)	(5)
Alpukat	8	10	13	41
Anggur	-	-	-	-
Apel	-	-	-	-
Belimbing	56	8	10	62
Duku	16	25	25	-
Durian	16	-	-	-
Jambu Air	24	77	53	64
Jambu Biji	72	71	56	143
Jengkol	-	-	-	-
Jeruk Besar	12	-	-	-
Jeruk Siam	-	-	-	-
Mangga	3.680	225	186	196
Manggis	6	-	-	-
Markisa	-	-	-	-
Melindo	3.699	1.000	1.350	-
Nangka	369	28	23	5
Nenas	4	4	4	6
Pepaya	19	16	21	19
Petai	204	18	38	-
Pisang	2.705	125	180	1.409
Rambutan	27	-	-	-
Salak	6	-	-	-
Sawo	606	60	60	10
Sirsak	4	5	10	4
Sukun	8	302	10	63
Buah Naga	-	-	-	-
Lemon	-	-	-	-
Lengkeng	-	-	5	-

Catatan : ...

Sumber : Badan Pusat Statistik, Statistik Pertanian Hortikultura SPH-TH

Tabel 5.8 Populasi Ternak menurut Jenis Ternak Menurut Desa/ Kelurahan di Kecamatan Sruweng, 2023

Desa/Kelurahan	Sapi Perah	Sapi Potong	Kerbau	Kuda	Kambing	Domba	Babi
(1)	(2)	(3)	(4)	(5)	(6)	(7)	(8)
Menganti	3	-	-	1	178	157	-
Trikarso	12	-	-	-	276	69	-
Sidoarjo	38	-	-	-	152	75	-
Giwangretno	5	-	-	1	81	49	-
Jabres	-	-	-	-	87	50	-
Sruweng	5	-	-	-	184	32	-
Karanggedang	-	-	-	-	61	-	-
Purwodeso	4	-	-	-	143	62	-
Klepusanggar	-	-	-	-	56	10	-
Tanggeran	4	-	-	-	108	-	-
Karangsari	9	-	-	-	114	-	-
Karangpule	23	-	-	-	135	37	-
Pakuran	9	-	-	-	196	-	-
Pengempon	1	-	-	-	131	-	-
Kejawang	6	-	-	1	123	-	-
Karangjambu	1	-	-	-	72	-	-
Sidoagung	61	-	-	-	140	16	-
Penusupan	11	-	-	-	320	-	-
Donosari	8	-	-	-	119	-	-
Pandansari	31	-	-	-	91	-	-
Condongcampur	27	-	-	-	162	-	-
Kecamatan Sruweng	258	-	-	3	2.929	557	-

Sumber : Dinas Pertanian dan Pangan Kabupaten Kebumen

Tabel 5.9 Populasi Unggas menurut Jenis Ternak Menurut Desa/ Kelurahan di Kecamatan Sruweng, 2023

Desa/Kelurahan	Ayam Layer	Ayam Broiler	Ayam Buras	Itik	Burung Puyuh
(1)	(2)	(3)	(4)	(5)	(6)
Menganti	-	-	2.567	329	-
Trikarso	-	-	2.798	212	-
Sidoarjo	-	-	5.524	151	-
Giwangretno	-	-	4.786	100	-
Jabres	-	-	609	209	-
Sruweng	-	-	1.589	102	-
Karanggedang	-	-	1.849	-	-
Purwodeso	-	-	1.978	150	3.500
Klepusanggar	-	-	1.149	112	-
Tanggeran	-	-	968	136	-
Karangsari	-	-	1.109	112	-
Karangpule	-	-	192	75	-
Pakuran	-	-	1.277	88	-
Pengempon	4.100	200	965	30	-
Kejawang	-	-	2.156	159	-
Karangjambu	-	-	684	17	-
Sidoagung	-	-	4.287	53	-
Penusupan	-	-	2.173	-	-
Donosari	-	-	2.987	-	-
Pandansari	-	-	978	-	-
Condongcampur	-	-	1.248	392	3.000
Kecamatan Sruweng	4.100	200	41.873	2.427	6.500

Lanjutan Tabel 5.9

Desa/Kelurahan	Angsa	Entog	Merpati	Ayam Joper
(1)	(7)	(8)	(9)	(10)
Menganti	-	754	94	-
Trikarso	-	864	125	-
Sidoarjo	-	299	289	-
Giwangretno	-	198	298	-
Jabres	-	109	104	-
Sruweng	-	100	98	-
Karanggedang	-	-	35	-
Purwodeso	-	148	119	-
Klepusanggar	-	37	157	-
Tanggeran	-	231	304	-
Karangsari	-	562	55	-
Karangpule	-	116	57	-
Pakuran	-	216	192	-
Pengempon	-	152	192	-
Kejawang	-	25	30	-
Karangjambu	-	26	35	-
Sidoagung	-	80	87	-
Penusupan	-	-	25	-
Donosari	-	10	89	-
Pandansari	-	14	27	-
Condongcampur	-	13	14	-
Kecamatan Sruweng	-	3.954	2.426	-

Catatan : ...

Sumber : Dinas Pertanian dan Pangan Kabupaten Kebumen

ST 2023

SENSUS PERTANIAN

BerAKHLAK

Berorientasi Pelayanan Akuntabel Kompeten
Harmonis Loyal Adaptif Kolaboratif

DATA
MENCERDASKAN BANGSA



**BADAN PUSAT STATISTIK
KABUPATEN KEBUMEN**

Jl. Arungbinang N0. 17A Kebumen 54311

Telp/Fax : (0287)381163

Homepage: <http://kebumenkab.bps.go.id>, E-mail: bps3305@bps.go.id