

Kecamatan LAREN DALAM ANGKA

2018



**Kecamatan
LAREN
DALAM ANGKA**

2018



Kecamatan Laren Dalam Angka 2018

ISSN: -

No. Publikasi : 35240.1815

Katalog : 1102001.3524230

Ukuran Buku : 14,8 cm x 21 cm

Jumlah Halaman : xvi + 142 halaman

Naskah:

Badan Pusat Statistik Kabupaten Lamongan

Gambar Sampul oleh :

Badan Pusat Statistik Kabupaten Lamongan

Ilustrasi Sampul :

Industri Rumahtangga

Sumber Gambar :

<http://jelajah-nesia.blogspot.com>

Diterbitkan oleh :

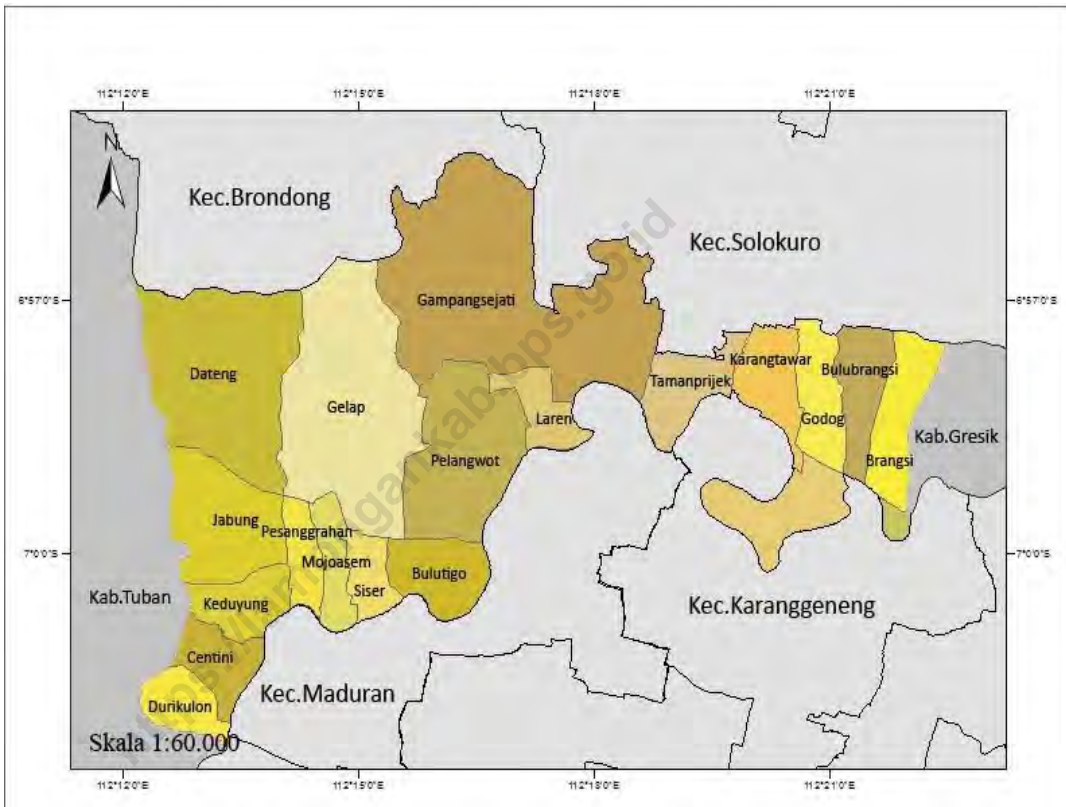
© BPS Kabupaten Lamongan

Dicetak oleh :

CV. Azka Putra Pratama Surabaya

Dilarang mengumumkan, mendistribusikan, mengomunikasikan, dan/atau menggandakan sebagian atau seluruh isi buku ini untuk tujuan komersial tanpa izin tertulis dari Badan Pusat Statistik

PETA WILAYAH KECAMATAN LAREN



KEPALA BADAN PUSAT STATISTIK KABUPATEN LAMONGAN



Sri Kadarwati, S.Si., M.T.



KATA SAMBUTAN

Kecamatan Laren Dalam Angka 2018 ini merupakan kelanjutan dari publikasi yang pernah diterbitkan tahun sebelumnya. Buku ini menyajikan statistik dan informasi yang utamanya berasal dari data sekunder, yaitu data yang bersumber di luar Badan Pusat Statistik, khususnya dari Instansi pemerintah di Kabupaten Lamongan. Publikasi ini mencakup statistik penduduk, ketenagakerjaan, sosial serta sektor ekonomi. Disamping itu, publikasi ini juga memuat informasi tentang keadaan geografi, iklim dan pemerintahan.

Kecamatan Laren Dalam Angka kini semakin banyak diminati karena sebagai sumber referensi oleh para perencana kebijakan, peneliti, dosen, mahasiswa serta para pembaca yang membutuhkan informasi statistik yang komprehensif.

Penghargaan dan ucapan terima kasih yang tulus kami sampaikan kepada segenap instansi pemerintah dilingkungan Pemerintah Kabupaten Lamongan yang telah berkenan menyumbangkan data dan informasi hingga terwujudnya publikasi ini. Kerjasama yang telah terbina selama ini, senantiasa kami ingin terus tingkatkan di masa mendatang.

Kritik dan saran dari semua pihak sangat diharapkan untuk perbaikan dan kesempurnaan publikasi yang akan datang.

Lamongan, Agustus 2018

Kepala BPS Kabupaten Lamongan

Sri Kadarwati, S.S.i,M.T.

DAFTAR ISI

Peta Wilayah Kecamatan Laren	iv
Sambutan Kepala BPS Kabupaten Lamongan.....	vi
Daftar Isi.....	vii
Daftar Tabel.....	viii
Penjelasan Umum.....	xvii

<https://lamongankab.bps.go.id>

DAFTAR TABEL

1	LETAK DAN GEOGRAFIS	1
1.1	Luas Wilayah Menurut Desa di Kecamatan Laren, 2017	4
1.2	Tinggi Wilayah di Atas Permukaan Laut (DPL) Menurut Desa di Kecamatan Laren , 2017.	5
1.3	Jarak dari Desa ke Ibukota Kecamatan dan Ibukota Kabupaten di Kecamatan Laren, 2017.....	6
1.4	Jarak Antar Desa/Kelurahan (Km) Kecamatan Laren, 2015.....	7
1.5	Koordinat Kantor Desa/Kelurahan Di Kecamatan Laren, 2017.....	8
1.6	Jumlah Hari Hujan dan Curah Hujan Di Kecamatan Laren, 2017.....	9
1.7	Perkembangan Hari Hujan Di Kecamatan Laren, 2013 – 2017 ...	10
1.8	Perkembangan Hari Hujan Di Kecamatan Laren, 2013 – 2017 ...	11
2	PEMERINTAHAN	14
2.1	Nama Camat di Kecamatan Laren, 1990 - 2017.....	15
2.2	Nama Kepala Desa/Lurah dan Sekretaris desa/Kelurahan di Kecamatan Laren, 2017.....	16
2.3	Nama Dusun Dan Nama Kepala Dusun di Kecamatan Laren , 2017	17
2.4	Desa/Kelurahan menurut Status Hukum di Kecamatan Laren , 2017.....	18
2.5	Desa Menurut Kategori LPM dan Tingkat Perkembangan di Kecamatan Laren, 2017.....	19
2.6	Jumlah Dusun, Lingkungan dan Tempat Kantor Desa/Kelurahan di Kecamatan Laren, 2017.....	20
2.7	Jumlah Dusun, Lingkungan dan Tempat Kantor Desa/Kelurahan di Kecamatan Laren, 2017.....	21
2.8	Jumlah Dusun, Lingkungan, Rukun Warga, dan Rukun Tetangga di Kecamatan Laren, 2017.....	22
2.9	Jumlah Perangkat Desa menurut Jenis Jabatan dan Pendidikan di Kecamatan Laren , 2017	23
2.10	Jumlah anggota BPD dan Linmas di Kecamatan Laren, 2017 di	24

	Kecamatan Laren, 2017.....	
2.11	Jumlah Anggota BPD Menurut Pendidikan di Kecamatan Laren, 2017.....	25
2.12	Pegawai Kantor Camat menurut Pendidikan dan Jenis Kelamin di Kecamatan Laren, 2017	26
2.13	Pegawai Kantor Camat menurut Golongan Ruang dan Jenis Kelamin di Kecamatan Laren, 2017	27
3	PENDUDUK	30
3.1	Penduduk Menurut Kewarganegaraan di Kecamatan Laren , 2017	31
3.2	Jumlah Penduduk Lahir Menurut Kewarganegaraan di Kecamatan Laren , 2017	32
3.3	Jumlah Penduduk Yang Mati menurut Jenis Kelamin di Kecamatan Laren , 2017	33
3.4	Jumlah Penduduk Yang Datang menurut Jenis Kelamin di Kecamatan Laren , 2017.....	34
3.5	Jumlah Penduduk Yang Pindah menurut Jenis Kelamin di Kecamatan Laren , 2017.....	35
3.6	Jumlah Penduduk,Rumah Tangga dan Kepadatan di Kecamatan Laren , 2017.....	36
3.7	Penduduk menurut Kewarganegaraan di Kecamatan Laren , 2017.....	37
3.8	Perkembangan Jumlah Penduduk di Kecamatan Laren, 2012 - 2017.....	38
3.9	Perkembangan Pertumbuhan Penduduk di Kecamatan Laren, 2012 – 2017	39
3.10	1.1 Perkembangan Kepadatan Penduduk (Jiwa/Km2) di Kecamatan Laren, 2012 - 2017.....	40
3.11	Penduduk menurut Kelompok Umur di Kecamatan Laren, 2017.....	41
3.12	Penduduk Laki-laki menurut Kelompok Umur di Kecamatan Laren, 2017.....	44
3.13	Penduduk Perempuan menurut Kelompok Umur di Kecamatan Laren, 2017.....	47

3.14	Penduduk yang Wajib Memiliki KTP menurut Jenis Kelamin di Kecamatan Laren , 2017.....	50
3.15	Penduduk yang telah Memiliki KTP menurut Jenis Kelamin di Kecamatan Laren, 2017.....	51
3.16	Jumlah Penduduk Menurut Desa/kelurahan dan Lapangan Usaha di Kecamatan Laren, 2017	52
4	SOSIAL	55
4.1	Jumlah Sekolah, Murid, Guru dan Rasio Murid-Guru TK Swasta di Kecamatan Laren , 2017	56
4.2	Jumlah Sekolah, Murid, Guru dan Rasio Murid-Guru RA Swasta di Kecamatan Laren , 2017	58
4.3	Jumlah Sekolah, Murid, Guru dan Rasio Murid-Guru SD Negeri di Kecamatan Laren , 2017	60
4.1.	Jumlah Sekolah, Murid, Guru dan Rasio Murid-Guru SD Negeri di Kecamatan Laren , 2017	62
4.4	Jumlah Sekolah, Murid, Guru dan Rasio Murid-Guru MI Swasta di Kecamatan Laren , 2017	64
4.5	Jumlah Sekolah, Murid, Guru dan Rasio Murid-Guru SMP Negeri di Kecamatan Laren , 2017	66
4.6	Jumlah Sekolah, Murid, Guru dan Rasio Murid-Guru SMP Swasta di Kecamatan Laren , 2017	68
4.7	Jumlah Sekolah, Murid, Guru dan Rasio Murid-Guru MTs Swasta di Kecamatan Laren , 2017	70
4.8	Jumlah Sekolah, Murid, Guru dan Rasio Murid-Guru SMA Swasta di Kecamatan Laren , 2017.....	72
4.9	Jumlah Sekolah, Murid, Guru dan Rasio Murid-Guru MA Swasta di Kecamatan Laren , 2017	74
4.10	Jumlah Pondok Pesantren, Santri dan Ustadz di Kecamatan Laren ,2017.....	76
4.11	Jumlah Fasilitas Olahraga Menurut Desa dan Jenis Olahraga di Kecamatan Laren , 2017.....	77

4.12	Jumlah Fasilitas Kesehatan Menurut Desa di Kecamatan Laren , 2017.....	79
4.13	Jumlah Tenaga Kesehatan Menurut Desa di Kecamatan Laren , 2017.....	81
4.14	Jumlah Wanita Usia Subur (15-49 Th) Dan Pasangan Usia Subur di Kecamatan Laren , 2017.....	82
4.15	Jumlah Peserta KB Aktif menurut Alat Kontrasepsi di Kecamatan Laren , 2017.....	83
4.16	Jumlah Penduduk Menurut Agama di Kecamatan Laren , 2017.....	84
4.17	Jumlah Tempat Peribadatan di Kecamatan Laren , 2017.....	85
4.18	Nikah, Talak, Cerai, dan Rujuk di Kecamatan Laren , 2017.....	86
4.19	Jumlah Jama'ah Haji Menurut Jenis Kelamin di Kecamatan Laren , 2015.....	87
5	PERTANIAN	90
5.1	Luas Wilayah menurut Jenis Penggunaan Tanah di Kecamatan Laren (hektar), 2017.....	91
5.2	Luas Lahan Sawah menurut Jenis Pengairan di Kecamatan Laren (hektar), 2017.....	93
5.3	Luas Panen, Produksi dan Produktifitas Padi di Kecamatan Laren , 2017.....	94
5.4	Luas Panen, Produksi dan Produktivitas Jagung di Kecamatan Laren , 2017.....	95
5.5	Luas Panen, Produksi dan Produktivitas Kacang Tanah di Kecamatan Laren , 2017.....	96
5.6	Luas Panen, Produksi dan Produktivitas Perikanan Tambak Ikan Bandeng di Kecamatan Laren , 2017	97
5.7	Luas Panen, Produksi dan Produktivitas Perikanan Tambak Ikan Nila di Kecamatan Laren , 2017	98
5.8	Luas Panen, Produksi dan Produktivitas Perikanan Tambak Ikan Tawes di Kecamatan Laren , 2017.....	99

5.9	Luas Panen, Produksi dan Produktivitas Kacang Hijau di Kecamatan Laren , 2017.....	100
5.10	Luas Panen, Produksi dan Produktivitas Cabai Merah Besar di Kecamatan Laren, 2017.....	101
5.11	Luas Panen, Produksi dan Produktivitas Cabai Rawit di Kecamatan Laren, 2017.....	102
5.12	Luas Panen, Produksi dan Produktivitas Buah-buahan Melon di Kecamatan Laren, 2017.....	103
5.13	Luas Panen, Produksi dan Produktivitas Tanaman di Perkebunan Kenaf di Kecamatan Laren, 2017.....	104
5.14	Luas Panen, Produksi dan Produktivitas Perikanan Tambak di Kecamatan Laren, 2017.....	105
5.15	Jumlah Kelompok Tani di Kecamatan Laren, 2017.....	106
5.16	Jumlah Alat-alat Pertanian di Kecamatan Laren, 2017.....	107
5.17	Populasi Ternak Besar Dan Kecil di Kecamatan Laren, 2017.....	108
5.18	Populasi Ternak Unggas di Kecamatan Laren, 2017.....	109
6	INDUSTRI	112
6.1	Jumlahnya Industri menurut Jenis Di Kecamatan Laren , 2017.....	113
6.2	Jumlah Industri Kecil dan Kerajinan Rumah Tangga di Kecamatan Laren , 2017.....	114
7	PERDAGANGAN	118
7.1	Banyaknya Pedagang di Kecamatan Laren Menurut Desa, 2017.....	119
7.2	Jumlah Toko, Restoran, Warung dan PKL di Kecamatan Laren, 2017	120
7.3	Jumlah Toko dan PKL di Kecamatan Laren , 2017.....	121


7.4	Jumlah Usaha Jasa Perseorangan di Kecamatan Laren , 2017.....	122
7.5	Jumlah Usaha Persewaan, Agen Perjalanan dan Fotocopy di Kecamatan Laren, 2017	123
7.6	Jumlah Usaha Jasa Perseorangan di Kecamatan Laren, 2017.....	124
8	TRANSPORTASI DAN KOMUNIKASI	127
8.1	Jarak Kantor Desa Ke Sarana/Fasilitas Umum (Km) di Kecamatan Laren , 2017.....	128
8.2	Daftar Panjang Jalan Desa (Km) menurut Jenis Jalan di Kecamatan Laren , 2017.....	129
8.3	Ruas Jalan Poros Desa di Kecamatan Laren (M) , 2017.....	130
8.4	Jumlah Angkutan dan Penunjang Angkutan di Kecamatan Laren , 2017.....	131
8.5	Jumlah Sarana dan Alat Komunikasi di Kecamatan Laren , 2017.....	132
8.6	Jumlah Hotel dan Penginapan di Kecamatan Laren , 2017.....	133
9	KEUANGAN DAN JASA	136
9.1	Penerimaan Alokasi Dana Desa di Kecamatan Laren (000 Rupiah), 2017.....	137
9.2	Target Pemasukan PBB (Rupiah) di Kecamatan Laren, 2017.....	138
9.3	Baku Pajak Bumi dan Bangunan (PBB) di Kecamatan Laren , 2017.....	139
9.4	Jumlah Bank Menurut Jenis di Kecamatan Laren , 2017.....	140
9.5	Jumlah Koperasi Menurut Jenis Koperasi di Kecamatan Laren, 2017.....	141
9.6	Perkembangan Penerimaan Alokasi Dana Desa (Rupiah) di Kecamatan Laren, 2014 - 2017.....	142

DAFTAR GAMBAR

1.	Luas Wilayah Menurut Desa di Kecamatan Laren, 2017	3
----	--	---

2.	Presentase Jumlah Perangkat Desa Menurut Pendidikan di Kecamatan Laren , 2017	14
3.	Perkembangan Jumlah Penduduk Kecamatan Laren , 2017.	33
4.	Perbandingan Fasilitas Pendidikan Negeri dan Swasta di Kecamatan Laren , 2017	58
5.	Produksi Tanaman Pangan di Kecamatan Laren, 2017	90
6.	Jumlah Industri menurut Jenis di Kecamatan Laren, 2017	112
7.	7 Jumlah Toko, Restoran, Warung dan PKL di Kecamatan Laren , 2017	118
8.	Panjang Jalan Desa menurut Jenis Jalan di Kecamatan Laren (Km), 2017	128
9.	Target dan Realisasi Pemasukan PBB di Kecamatan Laren (Rupiah), 2017	137

BAB 1 GEOGRAFI *dan* IKLIM



*Kecamatan Laren
terletak pada 06°57'20"
LS sampai 07°06'37" LS
dan 112°13'15" BT
sampai 112°22'01" BT*

*Rata-rata Curah hujan tahun
2017 di Kecamatan Laren adalah
sebesar 114 mm per bulan
dengan jumlah rata-rata hari
hujan sebanyak 6 hari per bulan.*

ULASAN

Kecamatan Laren merupakan dataran rendah dengan ketinggian rata-rata + 4,49 meter diatas permukaan laut, terletak pada posisi 06°57'20" sampai 07°06'37" Lintang Selatan dan 112°13'15" sampai 112°22'01" Bujur Timur.

Luas Kecamatan Laren adalah 84,21 km².

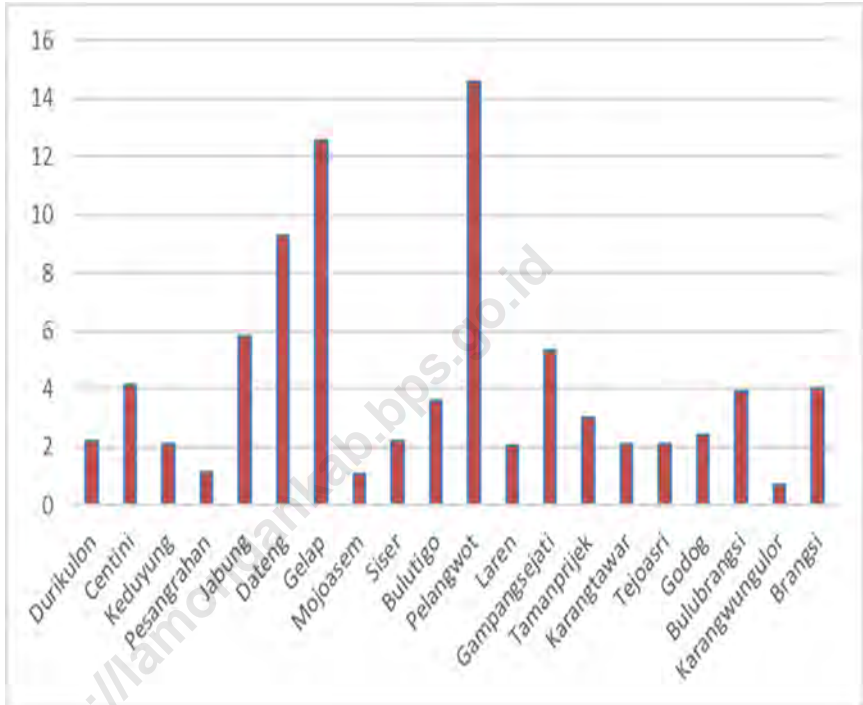
Wilayah administrasi Kecamatan Laren terdiri dari 20 wilayah desa. Desa dengan luas wilayah paling besar adalah Desa Pelangwot (14,57 km²), sedangkan Desa Karangwungulor memiliki luas wilayah terkecil yaitu hanya seluas 0,69 km².

Ditinjau dari segi jarak kantor desa ke Kantor Kecamatan, desa Gampangsejati merupakan desa yang terdekat dengan kantor kecamatan yaitu hanya sejauh 0,20 km². Sedangkan desa Durikulon dan desa Gelap harus menempuh jarak 16,20 km² untuk dapat sampai ke kantor kecamatan.

Wilayah Kecamatan Laren bagian utara berbatasan dengan Kecamatan Brondong dan Kecamatan Solokuro, bagian timur berbatasan dengan Kabupaten Gresik, bagian selatan berbatasan dengan Kecamatan Maduran dan Kecamatan Karanggeneng, dan bagian barat berbatasan dengan Kabupaten Tuban.

Tahun 2017 Kecamatan Laren diguyur hujan setiap bulannya dengan rata-rata curah hujan sebesar 114 mm dan rata-rata hari hujan sebanyak 6 hari. Curah hujan tertinggi ada pada bulan Desember yaitu sebesar 308 mm. Sedangkan curah hujan terendah ada pada bulan Agustus yaitu hanya sebesar 20 mm.

Gambar 1 Luas Wilayah Menurut Desa di Kecamatan Laren (km²), 2017



Tabel 1.1.1 Luas Wilayah Menurut Desa Di Kecamatan Laren, 2017

Desa/Kelurahan	Luas (Km ²)	Persentase
(1)	(2)	(3)
1 Durikulon	2.19	2.88
2 Centini	4.11	4.87
3 Keduyung	2.09	2.47
4 Pesangrahan	1.12	1.33
5 Jabung	5.84	6.92
6 Dateng	9.28	10.99
7 Gelap	12.55	14.86
8 Mojoasem	1.05	1.24
9 Siser	2.19	2.59
10 Bulutigo	3.58	4.24
11 Pelangwot	14.57	17.25
12 Laren	2.05	2.43
13 Gampangsejati	5.34	6.32
14 Tamanprijek	3.02	3.58
15 Karangtawar	2.09	2.47
16 Tejoasri	2.09	2.47
17 Godog	2.42	2.87
18 Bulubransi	3.92	4.64
19 Karangwungulor	0.69	0.82
20 Brangsi	4.02	4.76
Jumlah	84.21	100.00

Sumber : Kantor Camat Laren

Tabel 1.1.2 **Tinggi Wilayah di Atas Permukaan Laut (DPL)**
Menurut Desa di Kecamatan Laren, 2017

Desa/Kelurahan	Tinggi (m)
(1)	(2)
1 Durikulon	5.00
2 Centini	7.00
3 Keduyung	4.50
4 Pesangrahan	4.00
5 Jabung	3.50
6 Dateng	5.00
7 Gelap	3.00
8 Mojoasem	5.00
9 Siser	5.00
10 Bulutigo	4.70
11 Pelangwot	5.00
12 Laren	4.60
13 Gampangsejati	4.50
14 Tamanprijek	5.00
15 Karangtawar	4.50
16 Tejoasri	4.30
17 Godog	3.50
18 Bulubransi	4.00
19 Karangwungulor	4.60
20 Brangsi	3.00
Rata-Rata	4.49

Sumber : Kantor Camat Laren

Tabel 1.1.3 Jarak dari Desa ke Ibukota Kecamatan dan Ibukota Kabupaten di Kecamatan Laren, 2017

Desa/Kelurahan	Jarak desa ke Ibu Kota Kecamatan (Km)	Jarak desa ke Ibu Kota Kabupaten (Km)
(1)	(2)	(3)
1 Durikulon	16,20	49,00
2 Centini	15,30	48,20
3 Keduyung	13,30	46,10
4 Pesangrahan	11,50	42,00
5 Jabung	13,30	46,10
6 Dateng	15,20	48,10
7 Gelap	16,20	48,30
8 Mojoasem	8,2	42,10
9 Siser	7,20	41,30
10 Bulutigo	5,20	29,00
11 Pelangwot	4,30	28,50
12 Laren	1,30	34,00
13 Gampangsejati	0,20	33,00
14 Tamanprijek	2,30	35,00
15 Karangtawar	4,40	33,00
16 Tejoasri	7,40	24,20
17 Godog	9,60	31,80
18 Bulubrangsi	10,50	30,20
19 Karangwunguloi	13,60	28,70
20 Brangsi	12,40	29,60

Sumber : Kantor Camat Laren

GEOGRAFI DAN IKLIM

Tabel 1.1.4 Jarak Antar Desa/Kelurahan (Km) di Kecamatan Laren, 2017

Ko- de De- sa	Desa/Kelurahan																				
		Durikulon	Centini	Keduyung	Pesangrahan	Jabung	Dateng	Gelap	Mojoasem	Siser	Bulutigo	Pelangwot	Laren	Gampangsejati	Tamanprijek	Karangtawar	Tejoasri	Godong	Bulubrangsi	Karangwungulor	Brangsi
001	Durikulon		1	3	4	8	10	12	8	9	11	13	15	16	18	20	23	25	26	29	28
002	Centini	1		2	4	7	9	11	7	8	10	12	14	15	17	19	22	24	25	28	27
003	Keduyung	3	2		2	5	7	9	5	6	8	10	12	13	15	17	20	22	23	26	25
004	Pesangrahan	4	4	2		3	5	7	3	4	6	8	10	11	13	15	18	20	21	24	23
005	Jabung	8	7	5	3		2	4	5	6	8	10	12	13	15	17	20	22	23	26	25
006	Dateng	10	9	7	5	2		2	7	8	10	12	14	15	17	19	22	24	25	28	27
007	Gelap	12	11	9	7	4	2		8	10	11	13	15	16	18	20	23	25	26	29	28
008	Mojoasem	8	7	5	3	5	7	8		1	3	5	7	8	10	12	15	17	18	21	20
009	Siser	9	8	6	4	6	8	9	1		2	4	6	7	8	11	14	16	17	20	19
010	Bulutigo	11	10	8	6	8	10	11	3	2		2	4	5	7	9	12	14	16	18	17
011	Pelangwot	13	12	10	8	10	12	13	5	4	2		2	3	5	7	10	12	13	16	15
012	Laren	15	14	12	10	12	14	15	7	6	4	2		1	3	5	8	10	11	14	13
013	Gampangsejati	16	15	13	11	13	15	16	8	7	5	3	1		2	4	7	9	10	13	12
014	Tamanprijek	18	17	15	13	15	17	18	10	8	7	5	3	2		2	5	7	8	11	10
015	Karangtawar	20	19	17	15	17	19	20	12	11	9	7	5	4	2		3	5	6	9	8
016	Tejoasri	23	22	20	18	20	22	23	15	14	12	10	8	7	5	3		2	3	6	5
017	Godong	25	24	22	20	22	24	25	17	16	14	12	10	9	7	5	2		1	4	3
018	Bulubrangsi	26	25	23	21	23	25	26	18	17	15	13	11	10	8	8	3	1		2	3
019	Karangwungulor	29	28	26	24	26	28	29	21	20	18	16	14	13	11	9	6	4	2		1
020	Brangsi	28	27	25	23	25	27	28	20	19	17	15	13	12	10	10	5	3	3	1	

Sumber : Kantor Camat Laren

Tabel 1.1.5 Koordinat Kantor Desa/Kelurahan di Kecamatan Laren, 2017

	Desa/Kelurahan	BT	LS
	(1)	(2)	(3)
1	Durikulon	07°02'09"	112°13'15"
2	Centini	07°01'32"	112°13'33"
3	Keduyung	07°06'37"	112°14'01"
4	Pesangrahan	07°00'33"	112°14'21"
5	Jabung	06°59'48"	112°13'46"
6	Dateng	06°58'32"	112°14'13"
7	Gelap	06°58'29"	112°14'17"
8	Mojoasem	07°01'46"	112°14'51"
9	Siser	07°00'36"	112°14'24"
10	Bulutigo	07°00'41"	112°16'00"
11	Pelangwot	06°59'16"	112°16'46"
12	Laren	06°58'43"	112°17'42"
13	Gampangsejati	06°57'20"	112°17'53"
14	Tamanprijek	06°58'38"	112°18'52"
15	Karangtawar	06°58'46"	112°20'18"
16	Tejoasri	06°59'26"	112°20'24"
17	Godog	06°57'47"	112°20'50"
18	Bulubransi	06°57'50"	112°21'19"
19	Karangwungulor	06°59'35"	112°21'56"
20	Brangsi	06°58'19"	112°22'01"

Sumber : Kantor Camat Laren

Tabel 1.2.1 Jumlah Hari Hujan dan Curah Hujan di Kecamatan Laren, 2017

	Bulan	Hari Hujan	Curah Hujan (mm)
	(1)	(2)	(3)
1	Januari	5	79
2	Pebruari	13	140
3	Maret	5	89
4	April	7	129
5	Mei	3	35
6	Juni	8	162
7	Juli	4	37
8	Agustus	3	20
9	September	2	28
10	Oktober	5	107
11	Nopember	10	238
12	Desember	11	308
	Rata-Rata	6	114

Sumber : Stasiun Pengamat Hujan

GEOGRAFI DAN IKLIM

Tabel 1.2.2 Perkembangan Hari Hujan di Kecamatan Laren, 2013 - 2017

Bulan	2013	2014	2015	2016	2017
(1)	(3)	(4)	(5)	(6)	(6)
1 Januari	18	12	12	10	5
2 Pebruari	9	9	17	16	13
3 Maret	13	8	12	4	5
4 April	12	11	15	12	7
5 Mei	7	10	6	9	3
6 Juni	6	2	-	8	8
7 Juli	5	2	-	2	4
8 Agustus	2	-	-	3	3
9 September	-	-	-	2	2
10 Oktober	2	-	-	6	5
11 Nopember	7	5	-	5	10
12 Desember	14	14	9	13	11
Rata-Rata	8	6	6	8	6

Sumber : Stasiun Pengamat Hujan

GEOGRAFI DAN IKLIM

Tabel 1.2.3 Perkembangan Curah Hujan di Kecamatan Laren, 2013 - 2017

	Bulan	2013	2014	2015	2016	2017
	(1)	(3)	(4)	(5)	(6)	(6)
1	Januari	416	120	315	264	79
2	Pebruari	103	248	311	484	140
3	Maret	165	143	210	70	89
4	April	95	158	315	301	129
5	Mei	171	95	73	103	35
6	Juni	120	65	-	224	162
7	Juli	82	33	-	80	37
8	Agustus	21	-	-	76	20
9	September	-	-	-	79	28
10	Oktober	15	-	-	102	107
11	Nopember	172	60	-	98	238
12	Desember	223	345	265	197	308
	Rata-Rata	132	106	124	173	114

Sumber : Stasiun Pengamat Hujan

BAB 2 PEMERINTAHAN

Tercatat jumlah perangkat desa di Kecamatan Laren sebanyak 185 orang. Jika dirinci menurut pendidikan yang ditamatkan ada 37 orang perangkat desa yang pendidikan tertingginya SD, 51 orang tamatan SMP, 64 orang tamatan SMA, serta tamatan diploma IV/S1 dan S2 masing-masing sejumlah 28 dan 2 orang. Hal ini menunjukkan bahwa lebih dari sepertiga atau sebanyak 34,59% Perangkat desa di Kecamatan Laren merupakan tamatan SMA.



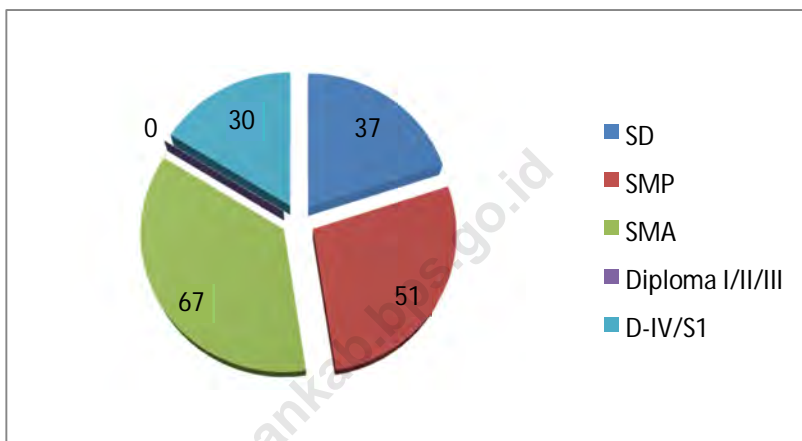
ULASAN

Pusat pemerintahan Kecamatan Laren terletak di Desa Gampangsejati 33 Km dari Ibukota Kabupaten Lamongan. Kecamatan Laren terdiri dari 20 Desa, 38 Dusun, 246 Rukun Tetangga (RT) dan 92 Rukun Warga (RW).

Jumlah anggota Badan Permusyawaratan Desa (BPD) Kecamatan Laren Sebanyak 170 orang. Jumlah anggota BPD terbanyak ada di desa Jabung, Bulutigo, Pelangwot, Laren, Tamanprijek, Tejoasri, Godog dan Bulubransi yaitu sejumlah 11 orang. Desa Durikulon, Dateng, Siser dan Karangwungulor memiliki jumlah anggota BPD terkecil di Kecamatan Laren yaitu masing-masing sebanyak 5 orang.

Tercatat jumlah perangkat desa di Kecamatan Laren sebanyak 185 orang. Jika dirinci menurut pendidikan yang ditamatkan ada 37 orang perangkat desa yang pendidikan tertingginya SD, 51 orang tamatan SMP, 64 orang tamatan SMA, serta tamatan diploma IV/S1 dan S2 masing-masing sejumlah 28 dan 2 orang. Hal ini menunjukkan bahwa lebih dari sepertiga atau sebanyak 34,59% Perangkat desa di Kecamatan Laren merupakan tamatan SMA.

Gambar 2 Presentase Jumlah Perangkat Desa Menurut Pendidikan di Kecamatan Laren, 2017



Tabel 2.1 Nama Camat di Kecamatan Laren, 1990 - 2017

Nama Camat	Periode Jabatan
(1)	(2)
1 Drs. Imam Trisno Edi	1990-1995
2 Drs. Sudarto Wahab	1995-1999
3 Drs. Purbianto	1999-2001
4 Agus Sugiarto, S.H.M.M	2001 - 2003
5 Rusgianto S.H M.Si	2003 - 2010
6 Moh. Muhajir S.H M.Si	2010 - 2013
7 Burhan S.H MM	2013 - 2016
8 Moch. Naim, S.Sos. M.Si	2016 - Sekarang

Sumber : Kantor Camat Laren

Tabel 2.2 Nama Kepala Desa/Lurah dan Sekretaris Desa/Kelurahan di Kecamatan Laren, 2017

Desa/Kelurahan	Nama Kades/Lurah	Nama Sekdes
(1)	(2)	(3)
1 Durikulon	Ali	M. Markam SE
2 centini	Cahyoto	
3 Kuduyung	Edi Purnomo S.H	
4 Pesanggrahan	Ali Siswanto	M. Alimi
5 Jabung	HJ. Sutomo	Abdul Malik
6 Dateng	Kasmolan	Mundofar
7 Gelap	Padi	Asadikin S.Pd MP.d
8 Mojoasem	Kasbari	Khoirul Anam S.Ag
9 Siser	Ali Imron S.Pd	
10 Bulutigo	M. Rozin	Mudjajin
11 Pelangwot	Sahari	Drs. Yahya Afandi
12 Laren	Wiwid Rudianto	Drs. Sayuti
13 Gampangsejati	Ali Hamdi	Suwoko SE
14 Tamanprijek	Siswanto	
15 Karangtawar	Muntono	
16 Tejoasri	Nasrudin ST	Anwar
17 Godog	Kasdaun S.H	Ainur Rofik S.Pd
18 Bulubransi	Muntif	Drs. Abdullah Basri
19 Karangwungulor	Rokim	Sahir S.Pd
20 Brangsi	Yudi	Drs. Mintarja

Sumber : Kantor Camat Laren

PEMERINTAHAN

Tabel 2.2.1 Nama Dusun Dan Nama Kepala Dusun di Kecamatan Laren, 2017

Desa/Kelurahan	Nama Dusun	Nama Kasun
(1)	(2)	(3)
1 Durikulon	Durikulon	Suwarno
2 centini	Centini	Suhadak
3 Kuduyung	Guyangan	Sularso
	Keduyung	Sunapik
4 Pesanggrahan	Guyangan	
	Pesanggrahan	Maskuri
5 Jabung	Jabung	
6 Dateng	Dateng	Kastur
	Sapan	M. Hadi Siswanto
7 Gelap	Gelap	Ispar
	Dandu	Nuril Huda
	Karangjiwo	Muchid
8 Mojoasem	Mojoasem	Abu Naim
9 Siser	Siser	
10 Bulutigo	Bulutigo	Abuewono
	Sukorejo	
	Kuryo	Sutrisno
11 Pelangwot	Pelangwot	Mafkul Anam
	Pilangsari	Abdul Haris Basuki S.Pd
	Pilang Kumpo	Sutikno
	Lengor	Supangkat
12 Laren	Laren	Zainul Wafiq
	Gendong	Muntholip
	Ketintang	Ali Siswandi
13 Gampangsejati	Gampangsejati	Minhad
	Tlogorejo	Matkiyat
14 Tamanprijek	TamanPrijek	Sugiono
	Prijek	Patmo
15 Karangtawar	Karangtawar	M. Tayin
	Singkul	Ma'sun
16 Tejoasri	Tejoasri	Abdullah
	Pilang	Nurharihadi
	Rengin	Sukisno
	Bungkawak	Ngasito
17 Godog	Godog	Moh. Aqib S
18 Bulubrangsi	Bulubrangsu	Abdul Ghofur
19 Karangwungulor	Karangwungulor	
20 Brangsi	Brangsi	Ngadeli

Sumber : Kantor Camat Laren

Tabel 2.3 **Desa/Kelurahan menurut Status Hukum di Kecamatan Laren, 2017**

	Desa/Kelurahan	Status Hukum	Status Desa/Kelurahan
	(1)	(2)	(3)
1	Durikulon	Devinitif	Desa
2	centini	Devinitif	Desa
3	Kuduyung	Devinitif	Desa
4	Pesanggrahan	Devinitif	Desa
5	Jabung	Devinitif	Desa
6	Dateng	Devinitif	Desa
7	Gelap	Devinitif	Desa
8	Mojoasem	Devinitif	Desa
9	Siser	Devinitif	Desa
10	Bulutigo	Devinitif	Desa
11	Pelangwot	Devinitif	Desa
12	Laren	Devinitif	Desa
13	Gampangsejati	Devinitif	Desa
14	Tamanprijek	Devinitif	Desa
15	Karangtawar	Devinitif	Desa
16	Tejoasri	Devinitif	Desa
17	Godog	Devinitif	Desa
18	Bulubransi	Devinitif	Desa
19	Karangwungulor	Devinitif	Desa
20	Brangsi	Devinitif	Desa

Sumber : Kantor Camat Laren

Tabel 2.4 **Desa menurut Kategori LPM dan Tingkat
Perkembangan di Kecamatan Laren, 2017**

Desa/Kelurahan	Kategori LPM	Tingkat Perkembangannya
(1)	(2)	(3)
1 Durikulon	Kategori 3	Suasembada
2 centini	Kategori 3	Suasembada
3 Kuduyung	Kategori 2	Suasembada
4 Pesanggrahan	Kategori 3	Suasembada
5 Jabung	Kategori 3	Suasembada
6 Dateng	Kategori 3	Suasembada
7 Gelap	Kategori 3	Suasembada
8 Mojoasem	Kategori 2	Suasembada
9 Siser	Kategori 3	Suasembada
10 Bulutigo	Kategori 3	Suasembada
11 Pelangwot	Kategori 3	Suasembada
12 Laren	Kategori 3	Suasembada
13 Gampangsejati	Kategori 3	Suasembada
14 Tamanprijek	Kategori 3	Suasembada
15 Karangtawar	Kategori 3	Suasembada
16 Tejoasri	Kategori 3	Suasembada
17 Godog	Kategori 3	Suasembada
18 Bulubransi	Kategori 3	Suasembada
19 Karangwungulor	Kategori 3	Suasembada
20 Brangsi	Kategori 3	Suasembada

Sumber : Kantor Camat Laren

Tabel 2.5 Jumlah Dusun, Lingkungan dan Tempat Kantor Desa/Kelurahan di Kecamatan Laren, 2017

Desa/Kelurahan	Jumlah Dusun	Jumlah Lingkungan	Tempat Kantor Desa/Kelurahan
(1)	(2)	(3)	(4)
1 Durikulon	1	3	Durikulon
2 centini	2	8	centini
3 Kuduyung	2	4	Kuduyung
4 Pesanggrahan	1	2	Pesanggrahan
5 Jabung	1	5	Jabung
6 Dateng	2	3	Dateng
7 Gelap	3	4	Gelap
8 Mojoasem	1	2	Mojoasem
9 Siser	1	2	Siser
10 Bulutigo	3	3	Bulutigo
11 Pelangwot	4	13	Pelang
12 Laren	3	11	Laren
13 Gampangsejati	2	5	Gampang
14 Tamanprijek	2	3	Taman
15 Karangtawar	2	4	Karangtawar
16 Tejoasri	4	6	Pilang
17 Godog	1	5	Godog
18 Bulubrangsi	1	5	Bulubrangsi
19 Karangwungulor	1	2	Karangwungulor
20 Brangsi	1	2	Brangsi
Jumlah	38	92	

Sumber : Kantor Camat Laren

Tabel 2.6 Jumlah Dusun, Lingkungan, Rukun Warga, dan Rukun Tetangga di Kecamatan Laren, 2017

Desa/Kelurahan	Dusun	RW	RT
(1)	(2)	(3)	(4)
1 Durikulon	1	3	9
2 centini	2	8	16
3 Kuduyung	2	4	9
4 Pesanggrahan	1	2	6
5 Jabung	1	5	16
6 Dateng	2	3	11
7 Gelap	3	4	14
8 Mojoasem	1	2	7
9 Siser	1	2	5
10 Bulutigo	3	3	9
11 Pelangwot	4	13	30
12 Laren	3	11	30
13 Gampangsejati	2	5	12
14 Tamanprijek	2	3	8
15 Karangtawar	2	4	12
16 Tejoasri	4	6	17
17 Godog	1	5	11
18 Bulubrangsi	1	5	13
19 Karangwungulor	1	2	5
20 Brangsi	1	2	6
Jumlah	38	92	246

Sumber : Kantor Camat Laren

PEMERINTAHAN

Tabel 2.7 Jumlah Rukun Warga, dan Rukun Tetangga Menurut Dusun/Lingkungan di Kecamatan Laren, 2017

	Desa/Kelurahan	Nama Dusun	RW	RT
	(1)	(2)	(3)	(4)
1	Durikulon	Durikulon	3	9
2	Centini	Centini	6	12
		Guyangan	2	4
3	Keduyung	Keduyung	2	5
		Misuwur	2	4
4	Pesanggrahan	Pesanggrahan	2	6
5	Jabung	Jabung	5	16
6	Dateng	Dateng	3	8
		Sapan	1	3
7	Gelap	Gelap	2	6
		Dandu	1	4
		Karangjiwo	1	4
8	Mojoasem	Mojoasem	2	7
9	Siser	Siser	2	5
10	Bulotigo	Bulutigo	1	3
		Kruyo	1	3
		Sukorejo	1	3
11	Pelangwot	Pelangkompo	4	8
		Pelangwot	4	8
		Pilangsari	3	7
		Lengor	2	7
12	Laren	Ketintang	3	8
		Laren	5	15
		Gendong	2	7
13	Gampangsejati	Gampang	3	8
		Tlogorejo	2	4
14	Tamanprijek	Taman prijek	2	6
		Prijek	1	2
15	Karangtawar	Karangtawar	3	9
		Singkul	1	3
16	Tejoasri	Tejoasri	2	5
		Pilang	2	6
		Bungkawak	1	3
		Rengin	1	3
17	Godog	Godog	5	11
18	Bulubransi	Bulubransi	5	13
19	Karangwungulor	Karangwungulor	2	5
20	Brangsi	Brangsi	2	6
	Jumlah	0	92	246

Sumber : Kantor Camat Laren

PEMERINTAHAN

Tabel 2.8 Jumlah Perangkat Desa menurut Jenis Jabatan dan Pendidikan di Kecamatan Laren, 2017

Jenis Jabatan/ Perangkat Desa	Pendidikan Terakhir														Jumlah
	SD		SMP		SMA		D1/D2/D3		D4/S1		S2				
	L	P	L	P	L	P	L	P	L	p	L	P			
(1)	(2)	(3)	(4)	(5)	(6)	(7)	(8)	(9)	(10)	(11)	(12)	(13)	(14)		
1. Kepala Desa			3		3					11		1		18	
2. Sekertaris Desa			2		2					10		1		15	
3. Kaur Umum	6		5		9					1				21	
4. Kaur Keuangan	7		5		7					1				20	
5. Kasi Pemerintahan	6		4		12									22	
6. Kasi Kesejahteraan														0	
7. Kaur Perencanaan	5		5		13					1				24	
8 Kaur Pelayanan	6		4		3									13	
9 Pembantu Umum / Staf	1		8		3	3								15	
10 Kepala Dusun	6		15		12					4				37	
Jumlah	37	0	51	0	64	3	0	0	28	0	2	0	185		

Sumber : Kantor Camat Laren

Tabel 2.9 Jumlah anggota BPD dan Linmas di Kecamatan Laren, 2017

Desa/Kelurahan	BPD		Linmas	
	L	P	L	P
(1)	(2)	(3)	(4)	(5)
1 Durikulon	5		36	
2 centini	9		25	
3 Kuduyung	7		18	
4 Pesanggrahan	7		8	
5 Jabung	11		12	
6 Dateng	5		6	
7 Gelap	9		12	
8 Mojoasem	7		18	
9 Siser	5		15	
10 Bulutigo	11		6	
11 Pelangwot	11		28	
12 Laren	11		24	
13 Gampangsejati	9		15	
14 Tamanprijek	11		9	
15 Karangtawar	7		10	
16 Tejoasri	11		14	
17 Godog	11		15	
18 Bulubrangsi	11		24	
19 Karangwungulor	5		23	
20 Brangsi	7		11	
Jumlah	170	0	329	0

Sumber : Kantor Camat Laren

PEMERINTAHAN

Tabel 2.10 Jumlah Anggota BPD Menurut Pendidikan di Kecamatan Laren, 2017

Desa/Kelurahan	Pendidikan Terakhir												Jumlah	
	SD		SMP		SMA		D1/D2/D3		D4/S1		S2			
	L	P	L	P	L	P	L	P	L	P	L	P		
(1)	(2)	(3)	(4)	(5)	(6)	(7)	(8)	(9)	(10)	(11)	(12)	(13)	(14)	
1 Durikulon					4				1					5
2 Centini					8				1					9
3 Keduyung					7									7
4 Pesanggrahan					7									7
5 Jabung					9				2					11
6 Dateng					5									5
7 Gelap					7				2					9
8 Mojoasem					6				1					7
9 Siser					4				1					5
10 Bulutigo					9				2					11
11 Pelangwot					8				3					11
12 Laren					8				3					11
13 Gampangsejati					8				1					9
14 Tamanprijek					10				1					11
15 Karangtawar					6				1					7
16 Tejoasri					9				2					11
17 Godog					10				1					11
18 Bulubransi					10				1					11
19 Karangwungulor					5									
20 Brangsi					6				1					
Jumlah	0	0	0	0	146	0	0	0	24	0	0	0	0	158

Sumber : Kantor Camat laren

PEMERINTAHAN

Tabel 2.11 Pegawai Kantor Camat menurut Pendidikan dan Jenis Kelamin di Kecamatan Laren, 2017

Jabatan	Pendidikan								Jumlah	
	SD		SMP		SMU		PT			
	L	P	L	P	L	P	L	P		
(1)	(2)	(3)	(4)	(5)	(6)	(7)	(8)	(9)	(10)	
1. Camat								1		1
2. Sekretaris Camat								1		1
- Kasubbag Umum								1		1
Staf Subbag. Umum						1				1
- Kasubbag. Keu&PerIngkp								1		1
Staf Subbag. Keua&PerIngkp								1		1
3. Kasie. Tata Pemerintahan								1		1
Staf Tata Pemerintahan								1		1
4. Kasie. Pmd								1		1
Staf. Pmd										0
5. Kasie. Kamtib								1		1
Staf Kamtib								1		1
6. Kasie. Ekbang								1		1
Staf Ekbang										0
Jumlah	0	0	0	0	1	0	11	0		12

Sumber : Kantor Camat Laren

PEMERINTAHAN

Tabel 2.12 Pegawai Kantor Camat menurut Golongan Ruang dan Jenis Kelamin di Kecamatan Laren, 2017

Jabatan	Golongan Ruang								Lainnya		Jumlah	
	I		II		III		IV		L	P		
	L	P	L	P	L	P	L	P				
(1)	(2)	(3)	(4)	(5)	(6)	(7)	(8)	(9)	(10)	(11)	(12)	
1. Camat								1				1
2. Sekretaris Camat						1						1
- Kasubbag Umum					1							1
Staf Subbag. Umum			1		1							2
- Kasubbag. Keu&PerIngkp							1					1
Staf Subbag. Keu&PerIngkp										1		1
3. Kasie. Tata Pemerintahan					1							1
Staf Tata Pemerintahan						1				1	1	3
4. Kasie. Pmd									1			1
Staf. Pmd												0
5. Kasie. Kamtib								1				1
Staf Kamtib				1						1		2
6. Kasie. Ekbang	1											0
Staf Ekbang												0
Jumlah	1	0	2	0	5	1	2	1	2	2	2	15

Sumber : Kantor Camat Laren

BAB 3 PENDUDUK

Jumlah penduduk Kecamatan
Laren tahun 2017 sebesar

50.931 jiwa



Penduduk Perempuan

25.971 Jiwa



Penduduk laki-laki

24.960 Jiwa



KEPENDUDUKAN

ULASAN

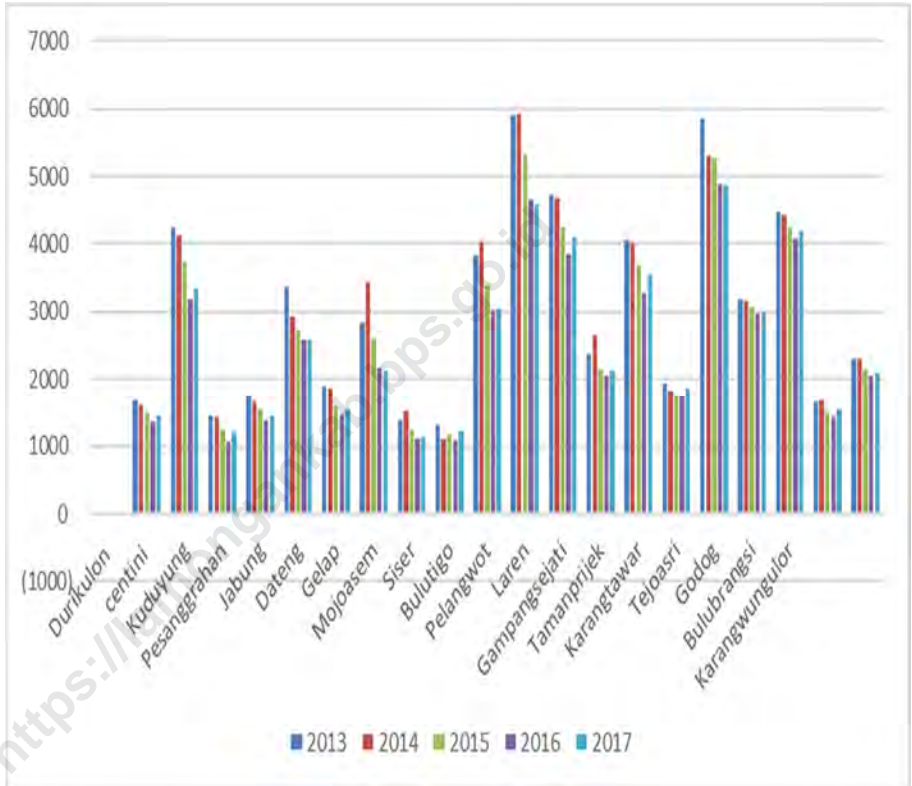
Pada Tahun 2017 data registrasi penduduk Kecamatan Laren sejumlah 50.931 jiwa yang terdiri atas 24.960 jiwa penduduk laki-laki dan 25.971 jiwa penduduk perempuan. Besarnya angka rasio jenis kelamin tahun 2017 penduduk laki-laki terhadap penduduk perempuan sebesar 96,11.

Kepadatan penduduk di Kecamatan Laren tahun 2017 mencapai 603 jiwa/km². Kepadatan Penduduk di 20 Desa cukup beragam dengan kepadatan penduduk tertinggi terletak di Desa Tejoasri dengan kepadatan sebesar 2.325 jiwa/km² dan terendah di Desa Dateng sebesar 166 jiwa/Km².

Jika dilihat dari kelompok umur, jumlah penduduk terbanyak ada pada kelompok umur 10 - 14 tahun yaitu sebanyak 4.922 jiwa atau sekitar 9,66 % dari total keseluruhan penduduk Kecamatan Laren. Sedangkan jika dilihat menurut lapangan usahanya sebanyak 14.593 jiwa atau sekitar 77,80 % penduduk Kecamatan Laren memiliki lapangan usaha di sektor pertanian.

KEPENDUDUKAN

Gambar 3 Perkembangan Jumlah Penduduk di Kecamatan Laren, 2017



KEPENDUDUKAN

Tabel 3.1.1 Penduduk Menurut Kewarganegaraan di Kecamatan Laren, 2017

	Desa/Kelurahan	Laki-Laki	Perempuan	Laki-Laki + Perempuan	Rasio Jenis Kelamin
	(1)	(2)	(3)	(4)	(5)
1	Durikulon	698	745	1,443	93.69
2	centini	1,629	1,706	3,335	95.49
3	Kuduyung	596	602	1,198	99.00
4	Pesanggrahan	706	748	1,454	94.39
5	Jabung	1,310	1,278	2,588	102.50
6	Dateng	755	782	1,537	96.55
7	Gelap	1,024	1,085	2,109	94.38
8	Mojoasem	562	577	1,139	97.40
9	Siser	558	661	1,219	84.42
10	Bulutigo	1,501	1,532	3,033	97.98
11	Pelangwot	2,255	2,337	4,592	96.49
12	Laren	2,035	2,054	4,089	99.07
13	Gampangsejati	1,049	1,063	2,112	98.68
14	Tamanprijek	1,678	1,868	3,546	89.83
15	Karangtawar	872	994	1,866	87.73
16	Tejoasri	2,372	2,487	4,859	95.38
17	Godog	1,456	1,530	2,986	95.16
18	Bulubrangsi	2,088	2,096	4,184	99.62
19	Karangwungulor	758	784	1,542	96.68
20	Brangsi	1,058	1,042	2,100	101.54
	Jumlah	24,960	25,971	50,931	96.11

Sumber : Kantor Camat Laren

KEPENDUDUKAN

Tabel 3.1.2 Penduduk Menurut Kewarganegaraan di Kecamatan Laren, 2017

Desa/Kelurahan	Lahir			Rata-Rata Kelahiran Per 1000 Penduduk
	L	P	L+P	
(1)	(2)	(3)	(4)	(5)
1 Durikulon	7	9	16	168
2 centini	24	19	43	434
3 Kuduyung	12	11	23	244
4 Pesanggrahan	12	15	27	263
5 Jabung	20	18	38	394
6 Dateng	11	10	21	223
7 Gelap	13	8	21	216
8 Mojoasem	11	8	19	225
9 Siser	7	10	17	174
10 Bulutigo	15	15	30	311
11 Pelangwot	22	23	45	454
12 Laren	22	19	41	415
13 Gampangsejati	10	15	25	278
14 Tamanprijek	21	22	43	490
15 Karangtawar	21	15	36	377
16 Tejoasri	20	13	33	347
17 Godog	16	15	31	311
18 Bulubransi	27	31	58	600
19 Karangwungulor	11	11	22	217
20 Brangsi	21	15	36	375
Jumlah	323	302	625	6,503

Sumber : Kantor Camat Laren

KEPENDUDUKAN

Tabel 3.1.3 Penduduk menurut Kewarganegaraan di Kecamatan Laren, 2017

Desa/Kelurahan	Mati			Rata-Rata Kematian Per 1000 Penduduk
	L	P	L+P	
(1)	(2)	(3)	(4)	(5)
1 Durikulon	6	10	16	171
2 centini	14	16	30	314
3 Kuduyung	6	6	12	121
4 Pesanggrahan	4	8	12	127
5 Jabung	9	6	15	146
6 Dateng	7	7	14	145
7 Gelap	6	11	17	180
8 Mojoasem	8	6	14	144
9 Siser	7	12	19	225
10 Bulutigo	14	11	25	255
11 Pelangwot	16	15	31	321
12 Laren	15	18	33	333
13 Gampangsejati	8	10	18	182
14 Tamanprijek	16	16	32	356
15 Karangtawar	11	14	25	285
16 Tejoasri	12	10	22	231
17 Godog	6	8	14	147
18 Bulubrangsi	10	14	24	241
19 Karangwungulor	9	10	19	197
20 Brangsi	13	12	25	246
Jumlah	197	220	417	4,339

Sumber : Kantor Camat Laren

KEPENDUDUKAN

Tabel 3.1.4 Penduduk menurut Kewarganegaraan di Kecamatan Laren, 2017

Desa/Kelurahan	Datang			Rata-Rata Kedatangan Per 1000 Penduduk
	L	P	L+P	
(1)	(2)	(3)	(4)	(5)
1 Durikulon	2	4	6	64
2 centini	4	3	7	73
3 Kuduyung	3	4	7	71
4 Pesanggrahan	2	2	4	42
5 Jabung	1	2	3	29
6 Dateng	2	3	5	52
7 Gelap	3	1	4	42
8 Mojoasem	2	2	4	41
9 Siser	2	2	4	47
10 Bulutigo	3	3	6	61
11 Pelangwot	4	2	6	62
12 Laren	5	4	9	91
13 Gampangsejati	2	2	4	41
14 Tamanprijek	4	2	6	67
15 Karangtawar	2	4	6	68
16 Tejoasri	5	2	7	73
17 Godog	2	3	5	53
18 Bulubrangsi	5	2	7	70
19 Karangwungulor	2	1	3	31
20 Brangsi	2	3	5	49
Jumlah	57	51	108	1,124

Sumber : Kantor Camat Laren

KEPENDUDUKAN

Tabel 3.1.5 Penduduk menurut Kewarganegaraan di Kecamatan Laren, 2017

Desa/Kelurahan	Pindah			Rata-Rata
	L	P	L+P	Kedatangan Per 1000 Penduduk
(1)	(2)	(3)	(4)	(5)
1 Durikulon	2	4	6	64
2 centini	6	8	14	147
3 Kuduyung	3	5	8	81
4 Pesangrahan	4	3	7	74
5 Jabung	3	3	6	59
6 Dateng	2	4	6	62
7 Gelap	2	6	8	85
8 Mojoasem	4	3	7	72
9 Siser	3	2	5	59
10 Bulutigo	8	5	13	133
11 Pelangwot	5	4	9	93
12 Laren	2	6	8	81
13 Gampangsejati	3	2	5	51
14 Tamanprijek	7	4	11	122
15 Karangtawar	4	4	8	91
16 Tejoasri	3	2	5	52
17 Godog	2	4	6	63
18 Bulubrangsi	5	3	8	80
19 Karangwungulor	2	5	7	72
20 Brangsi	2	3	5	49
Jumlah	72	80	152	1,582

Sumber : Kantor Camat Laren

KEPENDUDUKAN

Tabel 3.1.6 Penduduk menurut Kewarganegaraan di Kecamatan Laren, 2017

	Desa/Kelurahan	Luas (Km ²)	Penduduk	Rumah Tangga	Kepadatan	Rata-Rata Per Rumah tangga
	(1)	(2)	(3)	(4)	(5)	(6)
1	Durikulon	2.43	1,443	322	594	4
2	centini	4.11	3,335	956	811	3
3	Kuduyung	2.09	1,198	399	573	3
4	Pesanggrahan	1.12	1,454	462	1,298	3
5	Jabung	5.84	2,588	534	443	5
6	Dateng	9.28	1,537	416	166	4
7	Gelap	12.55	2,109	544	168	4
8	Mojoasem	1.05	1,139	356	1,085	3
9	Siser	2.19	1,219	374	557	3
10	Bulutigo	3.58	3,033	947	847	3
11	Pelangwot	14.57	4,592	1,215	315	4
12	Laren	2.05	4,089	1,065	1,995	4
13	Gampangsejati	5.34	2,112	546	396	4
14	Tamanprijek	3.02	3,546	1,076	1,174	3
15	Karangtawar	2.09	1,866	544	893	3
16	Tejoasri	2.09	4,859	1,513	2,325	3
17	Godog	2.42	2,986	984	1,234	3
18	Bulubransi	3.92	4,184	1,206	1,067	3
19	Karangwungulor	0.69	1,542	452	2,235	3
20	Brangsi	4.02	2,100	258	522	8
	Jumlah	84	50,931	14,169	603	4

Sumber : Kantor Camat Laren

KEPENDUDUKAN

Tabel 3.1.7 Penduduk Menurut Kewarganegaraan di Kecamatan Laren, 2017

Desa/Kelurahan	WNI		WNA		Jumlah	
	L	P	L	P	L	P
(1)	(2)	(3)	(4)	(5)	(6)	(7)
1 Durikulon	698	745	0	0	698	745
2 centini	1,629	1,706	0	0	1,629	1,706
3 Kuduyung	596	602	0	0	596	602
4 Pesanggrahan	706	748	0	0	706	748
5 Jabung	1,310	1,278	0	0	1,310	1,278
6 Dateng	755	782	0	0	755	782
7 Gelap	1,024	1,085	0	0	1,024	1,085
8 Mojoasem	562	577	0	0	562	577
9 Siser	558	661	0	0	558	661
10 Bulutigo	1,501	1,532	0	0	1,501	1,532
11 Pelangwot	2,255	2,337	0	0	2,255	2,337
12 Laren	2,035	2,054	0	0	2,035	2,054
13 Gampangsejati	1,049	1,063	0	0	1,049	1,063
14 Tamanprijek	1,678	1,868	0	0	1,678	1,868
15 Karangtawar	872	994	0	0	872	994
16 Tejoasri	2,372	2,487	0	0	2,372	2,487
17 Godog	1,456	1,530	0	0	1,456	1,530
18 Bulubransi	2,088	2,096	0	0	2,088	2,096
19 Karangwungulor	758	784	0	0	758	784
20 Brangsi	1,058	1,042	0	0	1,058	1,042
Jumlah	24,960	25,971	-	-	24,960	25,971

Sumber : Kantor Camat Laren

KEPENDUDUKAN

Tabel 3.1.8 Perkembangan Jumlah Penduduk di Kecamatan Laren, 2013 - 2017

Desa/Kelurahan	2013	2014	2015	2016	2017
(1)	(3)	(4)	(5)	(6)	(6)
1 Durikulon	1,677	1,610	1,505	1,359	1,443
2 centini	4,240	4,129	3,740	3,178	3,335
3 Kuduyung	1,453	1,417	1,234	1,067	1,198
4 Pesanggrahan	1,742	1,669	1,536	1,387	1,454
5 Jabung	3,359	2,920	2,751	2,585	2,588
6 Dateng	1,879	1,858	1,598	1,476	1,537
7 Gelap	2,825	3,432	2,611	2,173	2,109
8 Mojoasem	1,382	1,531	1,238	1,094	1,139
9 Siser	1,313	1,116	1,178	1,082	1,219
10 Bulutigo	3,822	4,025	3,387	3,024	3,033
11 Pelangwot	5,895	5,929	5,321	4,652	4,592
12 Laren	4,720	4,686	4,250	3,853	4,089
13 Gampangsejati	2,383	2,650	2,153	2,058	2,112
14 Tamanprijek	4,055	4,016	3,684	3,272	3,546
15 Karangtawar	1,925	1,816	1,744	1,727	1,866
16 Tejoasri	5,854	5,296	5,277	4,888	4,859
17 Godog	3,174	3,160	3,064	2,966	2,986
18 Bulubransi	4,463	4,418	4,246	4,077	4,184
19 Karangwungulor	1,665	1,672	1,508	1,433	1,542
20 Brangsi	2,300	2,304	2,147	2,046	2,100
Jumlah	60,126	59,654	54,172	49,397	50,931

Sumber : Kantor Camat Laren

KEPENDUDUKAN

Tabel 3.1.9 Perkembangan Pertumbuhan Penduduk di Kecamatan Laren, 2013 - 2017

Desa/Kelurahan	2013	2014	2015	2016	2017
(1)	(3)	(4)	(5)	(6)	(6)
1 Durikulon	1,677	1,610	1,505	1,359	1,443
2 centini	4,240	4,129	3,740	3,178	3,335
3 Kuduyung	1,453	1,417	1,234	1,067	1,198
4 Pesanggrahan	1,742	1,669	1,536	1,387	1,454
5 Jabung	3,359	2,920	2,751	2,585	2,588
6 Dateng	1,879	1,858	1,598	1,476	1,537
7 Gelap	2,825	3,432	2,611	2,173	2,109
8 Mojoasem	1,382	1,531	1,238	1,094	1,139
9 Siser	1,313	1,116	1,178	1,082	1,219
10 Bulutigo	3,822	4,025	3,387	3,024	3,033
11 Pelangwot	5,895	5,929	5,321	4,652	4,592
12 Laren	4,720	4,686	4,250	3,853	4,089
13 Gampangsejati	2,383	2,650	2,153	2,058	2,112
14 Tamanprijek	4,055	4,016	3,684	3,272	3,546
15 Karangtawar	1,925	1,816	1,744	1,727	1,866
16 Tejoasri	5,854	5,296	5,277	4,888	4,859
17 Godog	3,174	3,160	3,064	2,966	2,986
18 Bulubrangsi	4,463	4,418	4,246	4,077	4,184
19 Karangwungulor	1,665	1,672	1,508	1,433	1,542
20 Brangsi	2,300	2,304	2,147	2,046	2,100
Jumlah	60,126	59,654	54,172	49,397	50,931

Sumber : Kantor Camat Laren

KEPENDUDUKAN

Tabel 3.1.10 Perkembangan Kepadatan Penduduk (Jiwa/Km²) di Kecamatan Laren, 2013 - 2017

Desa/Kelurahan	2013	2014	2015	2016	2017
(1)	(3)	(4)	(5)	(6)	(6)
1 Durikulon	690	663	663	559	594
2 centini	1,032	1,005	1,005	773	811
3 Kuduyung	695	678	678	511	573
4 Pesanggrahan	1,555	1,490	1,490	1,238	1,298
5 Jabung	575	500	500	443	443
6 Dateng	202	200	200	159	166
7 Gelap	225	273	273	173	168
8 Mojoasem	1,316	148	1,458	1,042	1,085
9 Siser	600	111	51	494	557
10 Bulutigo	1,068	124	1,124	845	847
11 Pelangwot	405	407	41	319	315
12 Laren	2,302	229	2,286	1,880	1,995
13 Gampangsejati	446	496	496	385	396
14 Tamanprijek	1,343	1,330	1,330	1,083	1,174
15 Karangtawar	664	869	869	826	893
16 Tejoasri	207	2,534	2,534	2,339	2,325
17 Godog	1,312	1,288	129	1,226	1,234
18 Bulubransi	1,139	1,127	1,127	1,040	1,067
19 Karangwungulor	2,413	243	2,423	2,077	2,235
20 Brangsi	572	57	573	509	522
Jumlah	699	706	706	58,85	58,85

Sumber : Kantor Camat Laren

KEPENDUDUKAN

Tabel 3.1.11 Penduduk menurut Kelompok Umur di Kecamatan Laren, 2017

Desa/Kelurahan	Kelompok Umur				
	0-4	5-9	10-14	15-19	20 -24
(1)	(2)	(3)	(4)	(5)	(6)
1 Durikulon	122	132	157	122	82
2 centini	258	258	368	310	219
3 Kuduyung	98	125	102	90	61
4 Pesanggrahan	172	96	141	92	79
5 Jabung	115	209	195	173	149
6 Dateng	109	114	133	120	84
7 Gelap	190	208	225	122	116
8 Mojoasem	93	101	120	58	44
9 Siser	104	121	93	79	71
10 Bulutigo	239	269	303	345	145
11 Pelangwot	368	402	437	443	384
12 Laren	317	380	405	351	210
13 Gampangsejati	185	205	189	135	101
14 Tamanprijek	349	355	336	227	180
15 Karangtawar	169	218	172	111	112
16 Tejoasri	392	469	453	319	212
17 Godog	224	284	298	267	172
18 Bulubrangsi	324	382	450	307	246
19 Karangwungulor	114	125	145	103	90
20 Brangsi	172	199	200	142	103
Jumlah	4,114	4,652	4,922	3,916	2,860

Sumber : Kantor Camat Laren

KEPENDUDUKAN

Lanjutan Tabel 3.1.11

Desa/Kelurahan	Kelompok Umur				
	25 - 29	30-34	35-39	40-44	45-49
(1)	(7)	(8)	(9)	(10)	(11)
1 Durikulon	75	81	99	103	101
2 centini	203	186	193	232	225
3 Kuduyung	79	77	78	77	90
4 Pesanggrahan	101	120	120	122	82
5 Jabung	146	161	178	196	196
6 Dateng	111	101	94	130	105
7 Gelap	133	105	125	142	179
8 Mojoasem	58	63	68	91	74
9 Siser	60	95	91	80	94
10 Bulutigo	167	150	195	210	197
11 Pelangwot	428	329	333	274	279
12 Laren	274	259	277	259	302
13 Gampangsejati	137	132	159	187	193
14 Tamanprijek	199	180	197	249	272
15 Karangtawar	122	137	111	134	141
16 Tejoasri	312	307	306	310	309
17 Godog	254	211	202	156	176
18 Bulubransi	344	305	327	254	224
19 Karangwungulor	133	73	114	116	118
20 Brangsi	146	146	174	168	144
Jumlah	3,482	3,218	3,441	3,490	3,501

Sumber : Kantor Camat Laren

KEPENDUDUKAN

Lanjutan Tabel 3.1.11

	Desa/Kelurahan	Kelompok Umur				Jumlah
		50-54	55 - 59	60 - 64	65+	
	(1)	(12)	(13)	(14)	(15)	(16)
1	Durikulon	95	64	48	162	1,443
2	centini	220	179	107	377	3,335
3	Kuduyung	74	76	42	129	1,198
4	Pesanggrahan	91	84	59	95	1,454
5	Jabung	171	197	153	349	2,588
6	Dateng	123	99	97	117	1,537
7	Gelap	152	110	104	198	2,109
8	Mojoasem	69	90	70	140	1,139
9	Siser	95	72	58	106	1,219
10	Bulutigo	222	158	96	337	3,033
11	Pelangwot	284	220	145	266	4,592
12	Laren	270	263	167	355	4,089
13	Gampangsejati	139	105	71	174	2,112
14	Tamanprijek	286	212	150	354	3,546
15	Karangtawar	94	136	95	114	1,866
16	Tejoasri	422	308	238	502	4,859
17	Godog	191	183	96	272	2,986
18	Bulubransi	246	218	172	385	4,184
19	Karangwungulor	102	77	70	162	1,542
20	Brangsi	142	116	97	151	2,100
Jumlah		3,488	2,967	2,135	4,745	50,931

Sumber : Kantor Camat Laren

KEPENDUDUKAN

Tabel 3.1.12 Penduduk Laki-Laki menurut Kelompok Umur di Kecamatan Laren, 2017

Desa/Kelurahan	Kelompok Umur				
	0-4	5-9	10-14	15-19	20 -24
(1)	(2)	(3)	(4)	(5)	(6)
1 Durikulon	61	59	82	68	38
2 centini	142	134	201	135	102
3 Kuduyung	52	71	59	50	35
4 Pesanggrahan	82	47	66	49	36
5 Jabung	70	111	111	104	55
6 Dateng	62	60	65	54	42
7 Gelap	91	113	102	75	52
8 Mojoasem	50	58	51	35	21
9 Siser	59	61	45	45	31
10 Bulutigo	131	143	145	185	74
11 Pelangwot	188	196	222	235	192
12 Laren	176	221	214	179	115
13 Gampangsejati	114	107	96	78	51
14 Tamanprijek	170	215	190	109	77
15 Karangtawar	99	128	100	65	46
16 Tejoasri	226	242	225	181	101
17 Godog	133	134	167	150	78
18 Bulubransi	175	238	276	205	106
19 Karangwungulor	57	79	86	56	40
20 Brangsi	85	113	120	82	49
Jumlah	2,223	2,530	2,623	2,140	1,341

Sumber : Kantor Camat Laren

KEPENDUDUKAN

Lanjutan Tabel 3.1.12

	Desa/Kelurahan	Kelompok Umur				
		25 - 29	30-34	35-39	40-44	45-49
	(1)	(7)	(8)	(9)	(10)	(11)
1	Durikulon	38	38	55	44	47
2	centini	99	97	111	101	107
3	Kuduyung	32	41	31	44	43
4	Pesanggrahan	50	53	62	65	44
5	Jabung	67	82	96	94	94
6	Dateng	54	59	47	60	45
7	Gelap	69	50	59	70	84
8	Mojoasem	25	25	40	46	38
9	Siser	20	43	45	29	43
10	Bulutigo	83	81	92	98	91
11	Pelangwot	230	164	158	134	119
12	Laren	148	122	128	97	139
13	Gampangsejati	63	59	67	80	96
14	Tamanprijek	84	72	95	91	111
15	Karangtawar	45	50	41	45	48
16	Tejoasri	138	152	143	147	129
17	Godog	107	84	99	63	78
18	Bulubransi	133	133	131	96	90
19	Karangwungulor	57	30	53	50	56
20	Brangsi	62	57	85	77	62
Jumlah		1,604	1,492	1,638	1,531	1,564

Sumber : Kantor Camat Laren

KEPENDUDUKAN

Lanjutan Tabel 3.1.12

	Desa/Kelurahan	Kelompok Umur				Jumlah
		50-54	55 - 59	60 - 64	65+	
	(1)	(12)	(13)	(14)	(15)	(16)
1	Durikulon	44	34	24	66	698
2	centini	109	94	57	140	1,629
3	Kuduyung	31	44	21	42	596
4	Pesanggrahan	47	35	30	40	706
5	Jabung	75	111	94	146	1,310
6	Dateng	60	51	42	54	755
7	Gelap	70	59	53	77	1,024
8	Mojoasem	35	48	36	54	562
9	Siser	46	27	25	39	558
10	Bulutigo	94	103	51	130	1,501
11	Pelangwot	136	111	61	109	2,255
12	Laren	129	136	82	149	2,035
13	Gampangsejati	83	51	33	71	1,049
14	Tamanprijek	143	104	77	140	1,678
15	Karangtawar	41	73	35	56	872
16	Tejoasri	198	169	125	196	2,372
17	Godog	83	94	49	137	1,456
18	Bulubrangsi	96	123	96	190	2,088
19	Karangwungulor	47	43	40	64	758
20	Brangsi	67	64	51	84	1,058
Jumlah		1,634	1,574	1,082	1,984	24,960

Sumber : Kantor Camat Laren

KEPENDUDUKAN

Tabel 3.1.13 Penduduk Perempuan menurut Kelompok Umur di Kecamatan Laren, 2017

Desa/Kelurahan	Kelompok Umur				
	0-4	5-9	10-14	15-19	20 -24
(1)	(2)	(3)	(4)	(5)	(6)
1 Durikulon	61	73	75	54	44
2 centini	116	124	167	175	117
3 Kuduyung	46	54	43	40	26
4 Pesanggrahan	90	49	75	43	43
5 Jabung	45	98	84	69	94
6 Dateng	47	54	68	66	42
7 Gelap	99	95	123	47	64
8 Mojoasem	43	43	69	23	23
9 Siser	45	60	48	34	40
10 Bulutigo	108	126	158	160	71
11 Pelangwot	180	206	215	208	192
12 Laren	141	159	191	172	95
13 Gampangsejati	71	98	93	57	50
14 Tamanprijek	179	140	146	118	103
15 Karangtawar	70	90	72	46	66
16 Tejoasri	166	227	228	138	111
17 Godog	91	150	131	117	94
18 Bulubransi	149	144	174	102	140
19 Karangwungulor	57	46	59	47	50
20 Brangsi	87	86	80	60	54
Jumlah	1,891	2,122	2,299	1,776	1,519

Sumber : Kantor Camat Laren

KEPENDUDUKAN

Lanjutan Tabel 3.1.13

Desa/Kelurahan	Kelompok Umur				
	25 - 29	30-34	35-39	40-44	45-49
(1)	(7)	(8)	(9)	(10)	(11)
1 Durikulon	37	43	44	59	54
2 centini	104	89	82	131	118
3 Kuduyung	47	36	47	33	47
4 Pesanggrahan	51	67	58	57	38
5 Jabung	79	79	82	102	102
6 Dateng	57	42	47	70	60
7 Gelap	64	55	66	72	95
8 Mojoasem	33	38	28	45	36
9 Siser	40	52	46	51	51
10 Bulutigo	84	69	103	112	106
11 Pelangwot	198	165	175	140	160
12 Laren	126	137	149	162	163
13 Gampangsejati	74	73	92	107	97
14 Tamanprijek	115	108	102	158	161
15 Karangtawar	77	87	70	89	93
16 Tejoasri	174	155	163	163	180
17 Godog	147	127	103	93	98
18 Bulubrangsi	211	172	196	158	134
19 Karangwungulor	76	43	61	66	62
20 Brangsi	84	89	89	91	82
Jumlah	1,878	1,726	1,803	1,959	1,937

Sumber : Kantor Camat Laren

KEPENDUDUKAN

Lanjutan Tabel 3.1.13

	Desa/Kelurahan	Kelompok Umur				Jumlah
		50-54	55 - 59	60 - 64	65+	
	(1)	(12)	(13)	(14)	(15)	(16)
1	Durikulon	51	30	24	96	745
2	centini	111	85	50	237	1,706
3	Kuduyung	43	32	21	87	602
4	Pesanggrahan	44	49	29	55	748
5	Jabung	96	86	59	203	1,278
6	Dateng	63	48	55	63	782
7	Gelap	82	51	51	121	1,085
8	Mojoasem	34	42	34	86	577
9	Siser	49	45	33	67	661
10	Bulutigo	128	55	45	207	1,532
11	Pelangwot	148	109	84	157	2,337
12	Laren	141	127	85	206	2,054
13	Gampangsejati	56	54	38	103	1,063
14	Tamanprijek	143	108	73	214	1,868
15	Karangtawar	53	63	60	58	994
16	Tejoasri	224	139	113	306	2,487
17	Godog	108	89	47	135	1,530
18	Bulubransi	150	95	76	195	2,096
19	Karangwungulor	55	34	30	98	784
20	Brangsi	75	52	46	67	1,042
Jumlah		1,854	1,393	1,053	2,761	25,971

Sumber : Kantor Camat Laren

KEPENDUDUKAN

Tabel 3.14 Penduduk yang Wajib Memiliki KTP menurut Jenis Kelamin di Kecamatan Laren, 2017

Desa/Kelurahan	Jumlah Penduduk Wajib KTP		
	Laki-laki	Perempuan	Laki-laki + Perempuan
(1)	(2)	(3)	(4)
1 Durikulon	407	509	916
2 centini	974	1,212	2,185
3 Kuduyung	358	439	797
4 Pesanggrahan	425	513	937
5 Jabung	870	1,017	1,887
6 Dateng	494	580	1,074
7 Gelap	622	745	1,366
8 Mojoasem	346	411	756
9 Siser	326	491	817
10 Bulutigo	898	1,060	1,958
11 Pelangwot	1,374	1,632	3,006
12 Laren	1,207	1,477	2,684
13 Gampangsejati	626	773	1,399
14 Tamanprijek	954	1,344	2,298
15 Karangtawar	472	739	1,211
16 Tejoasri	1,446	1,797	3,243
17 Godog	848	1,100	1,948
18 Bulubransi	1,166	1,578	2,744
19 Karangwungulor	455	599	1,054
20 Brangsi	614	759	1,373
Jumlah	14,876	18,771	33,647

Sumber : Kantor Camat Laren

Tabel 3.15 Penduduk yang telah Memiliki KTP menurut Jenis Kelamin di Kecamatan Laren, 2017

Desa/Kelurahan	Jumlah Penduduk Wajib KTP		
	Laki-laki	Perempuan	Laki-laki + Perempuan
(1)	(2)	(3)	(4)
1 Durikulon	395	494	889
2 centini	944	1,175	2,119
3 Kuduyung	347	426	773
4 Pesanggrahan	412	497	909
5 Jabung	844	986	1,830
6 Dateng	479	563	1,042
7 Gelap	603	722	1,325
8 Mojoasem	335	398	733
9 Siser	316	476	792
10 Bulutigo	871	1,028	1,899
11 Pelangwot	1,332	1,583	2,915
12 Laren	1,170	1,433	2,603
13 Gampangsejati	607	749	1,357
14 Tamanprijek	925	1,304	2,229
15 Karangtawar	457	717	1,174
16 Tejoasri	1,402	1,743	3,145
17 Godog	823	1,067	1,889
18 Bulubrangsi	1,131	1,531	2,661
19 Karangwungulor	441	581	1,022
20 Brangsi	596	736	1,332
Jumlah	14,430	18,208	32,638

Sumber : Kantor Camat Laren

KEPENDUDUKAN

Tabel 3.2.1 Jumlah Penduduk Menurut Desa/kelurahan dan Lapangan Usaha di Kecamatan Laren, 2017

Desa/Kelurahan	Pertanian	Pertambangan / Penggalian	Industri	Perdagangan	Konstruksi	Jasa	Lainnya	Jumlah
(1)	(2)	(4)	(6)	(8)	(10)	(12)	(14)	(16)
1 Durikulon	801			50	4	17	53	926
2 centini	1185			234	8	19	329	1,775
3 Kuduyung	595			95	6	10	103	809
4 Pesanggrahan	144			25	8	14	50	241
5 Jabung	258		3	16	25	5	366	673
6 Dateng	688			18	11	8	25	749
7 Gelap	837			26	10	9	32	914
8 Mojoasem	728			16	12	6	12	775
9 Siser	146			20	14	4	37	222
10 Bulutigo	1494			104	15	5	44	1,662
11 Pelangwot	649			27	10	10	35	731
12 Laren	131		84	78	12	4	45	354
13 Gampangsejati	527		82	16	11	6	25	667
14 Tamanprijek	1545			35	7	8	67	1,661
15 Karangtawar	433			21	14	3	33	504
16 Tejoasri	861			33	18	10	48	970
17 Godog	361		15	52	150	50	156	783
18 Bulubransi	2421		7	104	75	16	96	2,718
19 Karangwungulor	350			5	8	3	19	385
20 Brangsi	440			4	14	8	772	1,237
Jumlah	14,593	0	191	978	432	216	2,346	18,756

Sumber : Kantor Camat Laren

BAB 4 SOSIAL



<https://lanjutan.kab.bps.go.id>

ULASAN

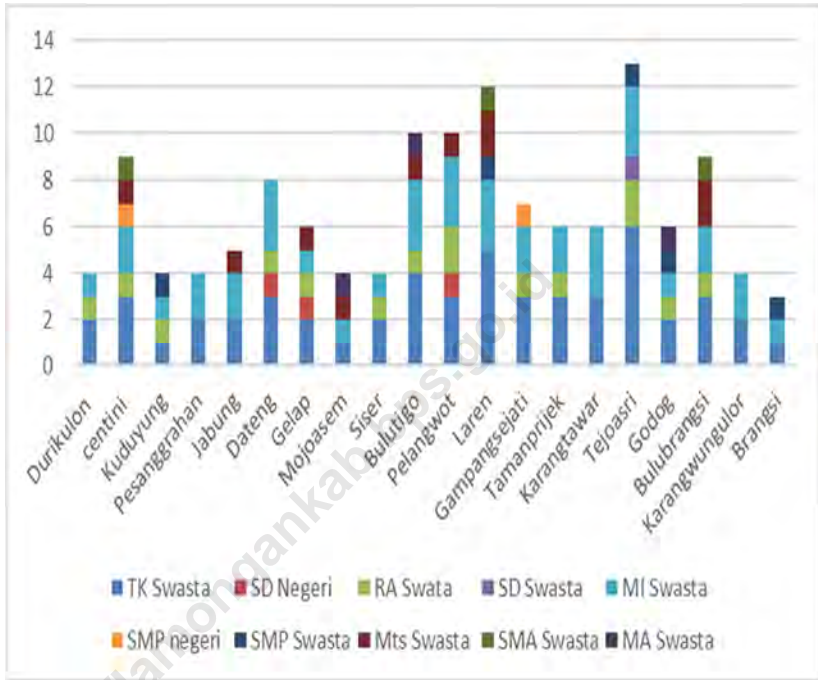
Sarana pendidikan yang terdapat di Kecamatan Laren meliputi: lembaga pendidikan dasar, menengah dan Pondok pesantren. Data Kantor Kecamatan Laren mencatat, jumlah sarana pendidikan di Kecamatan Laren adalah sejumlah 53 TK Swasta, 3 RA Swasta, 15 SD Negeri, 1 SD Swasta, 39 MI Swasta, 2 SMP Negeri, 5 SMP Swasta, 10 MTs Swasta, 3 SMA Swasta, 3 MA Swasta dan 9 Pondok Pesantren.

Penyediaan fasilitas sarana kesehatan di Kecamatan Laren Masih sangat terbatas. Data Kantor Kecamatan Laren Tahun 2017 mencatat ada 1 Rumah Sakit Bersalin, 4 Klinik, 1 Puskesmas, 6 Puskesmas Pembantu, 23 Tempat praktek bidan, 3 Tempat praktek dokter dan 3 Apotek. Sedangkan untuk tenaga medis/kesehatan, di kecamatan Laren terdapat 3 dokter, 23 Bidan, 28 Perawat dan 18 dukun bayi terlatih.

<https://lamongankab.bps.go.id>

SOSIAL

Gambar 4 Fasilitas Pendidikan Negeri dan Swasta di Kecamatan Laren, 2017



SOSIAL

Tabel 4.1.1 Jumlah Sekolah, Murid, Guru dan Rasio Murid-Guru TK Swasta di Kecamatan Laren, 2017

Desa/Kelurahan	Lembaga Sekolah	Gedung Sekolah	Ruang Kelas
(1)	(2)	(3)	(4)
1 Durikulon	2	2	3
2 centini	3	3	7
3 Kuduyung	1	1	2
4 Pesanggrahan	2	2	4
5 Jabung	2	2	4
6 Dateng	3	3	6
7 Gelap	2	2	4
8 Mojoasem	1	1	2
9 Siser	2	2	4
10 Bulutigo	4	4	7
11 Pelangwot	3	3	6
12 Laren	5	5	10
13 Gampangsejati	3	3	5
14 Tamanprijek	3	3	6
15 Karangtawar	3	3	6
16 Tejoasri	6	6	13
17 Godog	2	2	6
18 Bulubransi	3	3	8
19 Karangwungulor	2	2	4
20 Brangsi	1	1	3
Jumlah / Total	53	53	110

Sum Sumber : Dinas Pendidikan Kabupaten Lamongan

Sou Source : Education Services of Lamongan Regency

Lanjutan Tabel 4.1.1

Desa/Kelurahan	Rombongan Belajar	Murid	Guru	Rasio Murid - Guru
(1)	(5)	(6)	(7)	(8)
1 Durikulon	7	30	5	6
2 centini	8	85	5	17
3 Kuduyung	2	11	1	11
4 Pesangrahan	5	42	3	14
5 Jabung	7	33	5	7
6 Dateng	8	26	5	5
7 Gelap	8	42	6	7
8 Mojoasem	3	20	2	10
9 Siser	6	34	4	9
10 Bulutigo	9	57	6	10
11 Pelangwot	9	63	6	11
12 Laren	18	131	13	10
13 Gampangsejati	8	47	6	8
14 Tamanprijek	8	87	7	12
15 Karangtawar	11	53	8	7
16 Tejoasri	20	121	12	10
17 Godog	11	95	9	11
18 Bulubransi	12	90	12	8
19 Karangwungulor	7	40	5	8
20 Brangsi	6	48	5	10
Jumlah / Total	173	1155	125	9.24

Sum Sumber : Dinas Pendidikan Kabupaten Lamongan

Sou Source : Education Services of Lamongan Regency

SOSIAL

Tabel 4.1.2 Jumlah Sekolah, Murid, Guru dan Rasio Murid-Guru RA Swasta di Kecamatan Laren, 2017

Desa/Kelurahan	Lembaga Sekolah	Gedung Sekolah	Ruang Kelas
(1)	(2)	(3)	(4)
1 Durikulon			
2 centini			
3 Kuduyung			
4 Pesanggrahan			
5 Jabung			
6 Dateng	1	1	2
7 Gelap	1	1	3
8 Mojoasem			
9 Siser			
10 Bulutigo			
11 Pelangwot	1	1	2
12 Laren			
13 Gampangsejati			
14 Tamanprijek			
15 Karangtawar			
16 Tejoasri			
17 Godog			
18 Bulubrangsi			
19 Karangwungulor			
20 Brangsi			
Jumlah / Total	3	3	7

Sum Sumber : Dinas Pendidikan Kabupaten Lamongan

Sou Source : Education Services of Lamongan Regency

SOSIAL

Lanjutan Tabel 4.1.2

Desa/Kelurahan	Rombongan Belajar	Murid	Guru	Rasio Murid - Guru
(1)	(5)	(6)	(7)	(8)
1 Durikulon				
2 centini				
3 Kuduyung				
4 Pesangrahan				
5 Jabung				
6 Dateng	2	35	4	9
7 Gelap	2	21	3	7
8 Mojoasem				
9 Siser				
10 Bulutigo				
11 Pelangwot	2	18	3	6
12 Laren				
13 Gampangsejati				
14 Tamanprijek				
15 Karangtawar				
16 Tejoasri				
17 Godog				
18 Bulubrangsi				
19 Karangwungulor				
20 Brangsi				
Jumlah / Total	6	74	10	7.40

Sum Sumber : Dinas Pendidikan Kabupaten Lamongan

Sou Source : Education Services of Lamongan Regency

Tabel 4.1.3 Jumlah Sekolah, Murid, Guru dan Rasio Murid-Guru SD Negeri di Kecamatan Laren, 2017

Desa/Kelurahan	Lembaga Sekolah	Gedung Sekolah	Ruang Kelas
(1)	(2)	(3)	(4)
1 Durikulon	1	1	8
2 centini	1	1	7
3 Kuduyung	1	1	7
4 Pesanggrahan			
5 Jabung			
6 Dateng	1	1	8
7 Gelap	1	1	9
8 Mojoasem			
9 Siser	1	1	5
10 Bulutigo	1	1	7
11 Pelangwot	2	2	13
12 Laren			
13 Gampangsejati	1	1	6
14 Tamanprijek	1	1	6
15 Karangtawar			
16 Tejoasri	2	2	12
17 Godog	1	1	6
18 Bulubransi	1	1	6
19 Karangwungulor			
20 Brangsi			
Jumlah / Total	15	15	100

Sum Sumber : Dinas Pendidikan Kabupaten Lamongan

Source : Education Services of Lamongan Regency

Lanjutan Tabel 4.1.3

Desa/Kelurahan	Rombongan Belajar	Murid	Guru	Rasio Murid - Guru
(1)	(5)	(6)	(7)	(8)
1 Durikulon	6	27	9	3
2 centini	6	76	8	10
3 Kuduyung	6	25	8	3
4 Pesangrahan				
5 Jabung				
6 Dateng	6	32	9	4
7 Gelap	6	56	11	5
8 Mojoasem				
9 Siser	6	29	8	4
10 Bulutigo	6	30	7	4
11 Pelangwot	12	65	17	4
12 Laren				
13 Gampangsejati	6	34	7	5
14 Tamanprijek	6	91	7	13
15 Karangtawar				
16 Tejoasri	12	98	17	6
17 Godog	6	58	9	6
18 Bulubransi	6	85	8	11
19 Karangwungulor				
20 Brangsi				
Jumlah / Total	90	706	125	5.65

Sum Sumber : Dinas Pendidikan Kabupaten Lamongan

Sou Source : Education Services of Lamongan Regency

SOSIAL

Tabel 4.1.4 Jumlah Sekolah, Murid, Guru dan Rasio Murid-Guru SD Swasta di Kecamatan Laren, 2017

Desa/Kelurahan	Lembaga Sekolah	Gedung Sekolah	Ruang Kelas
(1)	(2)	(3)	(4)
1 Durikulon			
2 centini			
3 Kuduyung			
4 Pesanggrahan			
5 Jabung			
6 Dateng			
7 Gelap			
8 Mojoasem			
9 Siser			
10 Bulutigo			
11 Pelangwot			
12 Laren			
13 Gampangsejati			
14 Tamanprijek			
15 Karangtawar			
16 Tejoasri	1	1	6
17 Godog			
18 Bulubrangsi			
19 Karangwungulor			
20 Brangsi			
Jumlah / Total	1	1	6

Sum Sumber : Dinas Pendidikan Kabupaten Lamongan

Sou Source : Education Services of Lamongan Regency

Lanjutan Tabel 4.1.4

Desa/Kelurahan	Rombongan Belajar	Murid	Guru	Rasio Murid - Guru
(1)	(5)	(6)	(7)	(8)
1 Durikulon				
2 centini				
3 Kuduyung				
4 Pesanggrahan				
5 Jabung				
6 Dateng				
7 Gelap				
8 Mojoasem				
9 Siser				
10 Bulutigo				
11 Pelangwot				
12 Laren				
13 Gampangsejati				
14 Tamanprijek				
15 Karangtawar				
16 Tejoasri	5	51	7	7
17 Godog				
18 Bulubrangsi				
19 Karangwungulor				
20 Brangsi				
Jumlah / Total	5	51	7	7.29

Sum Sumber : Dinas Pendidikan Kabupaten Lamongan

Sou Source : Education Services of Lamongan Regency

Tabel 4.1.5 Jumlah Sekolah, Murid, Guru dan Rasio Murid-Guru MI Swasta di Kecamatan Laren, 2017

	Desa/Kelurahan	Lembaga Sekolah	Gedung Sekolah	Ruang Kelas
	(1)	(2)	(3)	(4)
1	Durikulon	1	1	6
2	centini	2	2	12
3	Kuduyung	1	1	6
4	Pesangrahan	2	2	12
5	Jabung	2	2	12
6	Dateng	3	3	18
7	Gelap	1	1	8
8	Mojoasem	1	1	6
9	Siser	1	1	6
10	Bulutigo	3	3	18
11	Pelangwot	3	3	20
12	Laren	3	3	18
13	Gampangsejati	2	2	12
14	Tamanprijek	2	2	12
15	Karangtawar	3	3	18
16	Tejoasri	3	3	18
17	Godog	1	1	6
18	Bulubransi	2	2	12
19	Karangwungulor	2	2	12
20	Brangsi	1	1	6
	Jumlah / Total	39	39	238

Sumber : Dinas Pendidikan Kabupaten Lamongan

Source : *Education Services of Lamongan Regency*

Lanjutan Tabel 4.1.5

	Desa/Kelurahan	Rombongan Belajar	Murid	Guru	Rasio Murid - Guru
	(1)	(5)	(6)	(7)	(8)
1	Durikulon	6	83	9	9
2	centini	12	203	20	10
3	Kuduyung	6	46	7	7
4	Pesanggrahan	12	134	20	7
5	Jabung	12	137	17	8
6	Dateng	18	67	25	3
7	Gelap	8	141	13	11
8	Mojoasem	6	79	10	8
9	Siser	6	78	10	8
10	Bulutigo	18	161	34	5
11	Pelangwot	20	292	45	6
12	Laren	18	273	31	9
13	Gampangsejati	12	154	29	5
14	Tamanprijek	13	193	26	7
15	Karangtawar	18	128	46	3
16	Tejoasri	18	233	34	7
17	Godog	6	174	17	10
18	Bulubransi	14	330	29	11
19	Karangwungulor	12	111	29	4
20	Brangsi	6	147	9	16
	Jumlah / Total	241	3164	460	6.88

Sumber : Dinas Pendidikan Kabupaten Lamongan

Source : Education Services of Lamongan Regency

Tabel 4.1.6 Jumlah Sekolah, Murid, Guru dan Rasio Murid-Guru SMP Negeri di Kecamatan Laren, 2017

	Desa/Kelurahan	Lembaga Sekolah	Gedung Sekolah	Ruang Kelas
	(1)	(2)	(3)	(4)
1	Durikulon			
2	centini	1	1	15
3	Kuduyung			
4	Pesanggrahan			
5	Jabung			
6	Dateng			
7	Gelap			
8	Mojoasem			
9	Siser			
10	Bulutigo			
11	Pelangwot			
12	Laren			
13	Gampangsejati	1	1	12
14	Tamanprijek			
15	Karangtawar			
16	Tejoasri			
17	Godog			
18	Bulubrangsi			
19	Karangwungulor			
20	Brangsi			
Jumlah / Total		2	2	27

Sumber : Dinas Pendidikan Kabupaten Lamongan

Source : Education Services of Lamongan Regency

Lanjutan Tabel 4.1.6

	Desa/Kelurahan	Rombongan Belajar	Murid	Guru	Rasio Murid - Guru
	(1)	(5)	(6)	(7)	(8)
1	Durikulon				
2	centini	12	220	22	10
3	Kuduyung				
4	Pesanggrahan				
5	Jabung				
6	Dateng				
7	Gelap				
8	Mojoasem				
9	Siser				
10	Bulutigo				
11	Pelangwot				
12	Laren				
13	Gampangsejati	8	211	25	8
14	Tamanprijek				
15	Karangtawar				
16	Tejoasri				
17	Godog				
18	Bulubrangsi				
19	Karangwungulor				
20	Brangsi				
	Jumlah / Total	20	431	47	9.17

Sumber : Dinas Pendidikan Kabupaten Lamongan

Source : Education Services of Lamongan Regency

Tabel 4.1.7 Jumlah Sekolah, Murid, Guru dan Rasio Murid-Guru SMP Swasta di Kecamatan Laren, 2017

	Desa/Kelurahan	Lembaga Sekolah	Gedung Sekolah	Ruang Kelas
	(1)	(2)	(3)	(4)
1	Durikulon			
2	centini			
3	Kuduyung	1	1	3
4	Pesanggrahan			
5	Jabung			
6	Dateng			
7	Gelap			
8	Mojoasem			
9	Siser			
10	Bulutigo			
11	Pelangwot			
12	Laren	1	1	3
13	Gampangsejati			
14	Tamanprijek			
15	Karangtawar			
16	Tejoasri	1	1	3
17	Godog	1	1	6
18	Bulubransi			
19	Karangwungulor			
20	Brangsi	1	1	3
Jumlah / Total		5	5	18

Sumber : Dinas Pendidikan Kabupaten Lamongan

Source : *Education Services of Lamongan Regency*

Lanjutan Tabel 4.1.7

	Desa/Kelurahan	Rombongan Belajar	Murid	Guru	Rasio Murid - Guru
	(1)	(5)	(6)	(7)	-8
1	Durikulon				
2	centini				
3	Kuduyung	3	68	6	11
4	Pesanggrahan				
5	Jabung				
6	Dateng				
7	Gelap				
8	Mojoasem				
9	Siser				
10	Bulutigo				
11	Pelangwot				
12	Laren	3	54	7	8
13	Gampangsejati				
14	Tamanprijek				
15	Karangtawar				
16	Tejoasri	3	83	5	17
17	Godog	6	141	11	13
18	Bulubransi				
19	Karangwungulor				
20	Brangsi	3	52	5	10
Jumlah / Total		18	398	34	12

Sumber : Dinas Pendidikan Kabupaten Lamongan

Source : Education Services of Lamongan Regency

Tabel 4.1.8 Jumlah Sekolah, Murid, Guru dan Rasio Murid-Guru MTs Swasta di Kecamatan Laren, 2017

	Desa/Kelurahan	Lembaga Sekolah	Gedung Sekolah	Ruang Kelas
	(1)	(2)	(3)	(4)
1	Durikulon			
2	centini	1	1	4
3	Kuduyung			
4	Pesanggrahan			
5	Jabung	1	1	4
6	Dateng			
7	Gelap	1	1	4
8	Mojoasem	1	1	5
9	Siser			
10	Bulutigo	1	1	6
11	Pelangwot	1	1	5
12	Laren	2	2	9
13	Gampangsejati			
14	Tamanprijek			
15	Karangtawar			
16	Tejoasri			
17	Godog			
18	Bulubransi	2	2	9
19	Karangwungulor			
20	Brangsi			
Jumlah / Total		10	10	46

Sumber : Dinas Pendidikan Kabupaten Lamongan

Source : Education Services of Lamongan Regency

Lanjutan Tabel 4.1.8

	Desa/Kelurahan	Rombongan Belajar	Murid	Guru	Rasio Murid - Guru
	(1)	(5)	(6)	(7)	(8)
1	Durikulon				
2	centini	3	90	18	5
3	Kuduyung				
4	Pesangrahan				
5	Jabung	3	33	11	3
6	Dateng				
7	Gelap	3	39	11	4
8	Mojoasem	3	46	18	3
9	Siser				
10	Bulutigo	3	68	23	3
11	Pelangwot	3	66	21	3
12	Laren	7	143	20	7
13	Gampangsejati				
14	Tamanprijek				
15	Karangtawar				
16	Tejoasri				
17	Godog				
18	Bulubrangsi	6	128	36	4
19	Karangwungulor				
20	Brangsi				
Jumlah / Total		31	613	158	3.88

Sumber : Dinas Pendidikan Kabupaten Lamongan

Source : Education Services of Lamongan Regency

Tabel 4.1.9 Jumlah Sekolah, Murid, Guru dan Rasio Murid-Guru SMA Swasta di Kecamatan Laren, 2017

	Desa/Kelurahan	Lembaga Sekolah	Gedung Sekolah	Ruang Kelas
	(1)	(2)	(3)	(4)
1	Durikulon			
2	centini	1	1	6
3	Kuduyung			
4	Pesanggrahan			
5	Jabung			
6	Dateng			
7	Gelap			
8	Mojoasem			
9	Siser			
10	Bulutigo			
11	Pelangwot			
12	Laren	1	1	3
13	Gampangsejati			
14	Tamanprijek			
15	Karangtawar			
16	Tejoasri			
17	Godog			
18	Bulubransi	1	1	7
19	Karangwungulor			
20	Brangsi			
	Jumlah / Total	3	3	16

Sumber : Dinas Pendidikan Kabupaten Lamongan

Source : Education Services of Lamongan Regency

Lanjutan Tabel 4.1.9

	Desa/Kelurahan	Rombongan Belajar	Murid	Guru	Rasio Murid - Guru
	(1)	(5)	(6)	(7)	(8)
1	Durikulon				
2	centini	6	145	13	11
3	Kuduyung				
4	Pesanggrahan				
5	Jabung				
6	Dateng				
7	Gelap				
8	Mojoasem				
9	Siser				
10	Bulutigo				
11	Pelangwot				
12	Laren	3	44	8	6
13	Gampangsejati				
14	Tamanprijek				
15	Karangtawar				
16	Tejoasri				
17	Godog				
18	Bulubransi	6	55	7	8
19	Karangwungulor				
20	Brangsi				
	Jumlah / Total	15	244	28	8.71

Sumber : Sumber : Dinas Pendidikan Kabupaten Lamongan

Source : | Source : Education Services of Lamongan Regency

Tabel 4.1.10 Jumlah Sekolah, Murid, Guru dan Rasio Murid-Guru MA Swasta di Kecamatan Laren, 2017

	Desa/Kelurahan	Lembaga Sekolah	Gedung Sekolah	Ruang Kelas
	(1)	(2)	(3)	(4)
1	Durikulon			
2	centini			
3	Kuduyung			
4	Pesanggrahan			
5	Jabung			
6	Dateng			
7	Gelap			
8	Mojoasem	1	1	5
9	Siser			
10	Bulutigo	1	1	6
11	Pelangwot			
12	Laren			
13	Gampangsejati			
14	Tamanprijek			
15	Karangtawar			
16	Tejoasri			
17	Godog	1	1	5
18	Bulubransi			
19	Karangwungulor			
20	Brangsi			
Jumlah / Total		3	3	16

Sumber : Dinas Pendidikan Kabupaten Lamongan

Source : Education Services of Lamongan Regency

Lanjutan Tabel 4.1.10

	Desa/Kelurahan	Rombongan Belajar	Murid	Guru	Rasio Murid - Guru
	(1)	(5)	(6)	(7)	(8)
1	Durikulon				
2	centini				
3	Kuduyung				
4	Pesanggrahan				
5	Jabung				
6	Dateng				
7	Gelap				
8	Mojoasem	3	48	16	3
9	Siser				
10	Bulutigo	4	108	27	4
11	Pelangwot				
12	Laren				
13	Gampangsejati				
14	Tamanprijek				
15	Karangtawar				
16	Tejoasri				
17	Godog	3	54	17	3
18	Bulubransi				
19	Karangwungulor				
20	Brangsi				
	Jumlah / Total	10	210	60	3.50

Sumber : Dinas Pendidikan Kabupaten Lamongan

Source : Education Services of Lamongan Regency

Tabel 4.1.11 Jumlah Pondok Pesantren, Santri dan Ustadz di Kecamatan Laren, 2017

	Desa/Kelurahan	Pondok Pesantren	Santri	Ustadz
	(1)	(2)	(3)	(4)
1	Durikulon			
2	centini			
3	Kuduyung			
4	Pesanggrahan			
5	Jabung			
6	Dateng			
7	Gelap			
8	Mojoasem	1	62	13
9	Siser			
10	Bulutigo	2	588	15
11	Pelangwot			
12	Laren	2	146	15
13	Gampangsejati			
14	Tamanprijek			
15	Karantawar			
16	Tejoasri	1	62	5
17	Godog	1	66	26
18	Bulubransi	2	1,216	36
19	Karangwungulor			
20	Brangsi			
Jumlah / Total		9	2,140	110

Sumber Sumber : Dinas Pendidikan Kabupaten Lamongan

Source Source : Education Services of Lamongan Regency

Tabel 4.1.12 Jumlah Fasilitas Olahraga Menurut Desa dan Jenis Olahraga di Kecamatan Laren, 2017

Desa/Kelurahan	Sepak Bola	Bola Volly	Bulu Tangkis
(1)	(2)	(3)	(4)
1 Durikulon	1	1	1
2 centini	1	1	1
3 Kuduyung	1		
4 Pesanggrahan	1	1	
5 Jabung			
6 Dateng	1	1	
7 Gelap	1	1	1
8 Mojoasem	1	1	1
9 Siser	1	1	
10 Bulutigo	3	3	
11 Pelangwot	3	2	1
12 Laren	1	1	1
13 Gampangsejati			1
14 Tamanprijek	1		1
15 Karangtawar	1	1	
16 Tejoasri	2	4	
17 Godog	1	1	
18 Bulubransi	1	3	
19 Karangwungulor	1		
20 Brangsi	1	1	
Jumlah / Total	23	23	8

Sumber : Dinas Pendidikan Kabupaten Lamongan

Source : Education Services of Lamongan Regency

Lanjutan Tabel 4.1.12

Desa/Kelurahan	Tenis	Re-nang	Futsal	Bilyard	Jumlah
(1)	(5)	(6)	(7)	(8)	(9)
1 Durikulon	1				4
2 centini	1				4
3 Kuduyung					1
4 Pesanggrahan					2
5 Jabung					
6 Dateng					2
7 Gelap					3
8 Mojoasem					3
9 Siser					2
10 Bulutigo					6
11 Pelangwot	4				10
12 Laren					3
13 Gampangsejati			1		2
14 Tamanprijek	1				3
15 Karangtawar					2
16 Tejoasri	3				9
17 Godog	3				5
18 Bulubransi					4
19 Karangwungulor					1
20 Brangsi					2
Jumlah / Total		-	1	-	

Sumber : Dinas Pendidikan Kabupaten Lamongan

Source : Education Services of Lamongan Regency

Tabel 4.2.1 Jumlah Fasilitas Kesehatan Menurut Desa di Kecamatan Laren, 2017

Desa/Kelurahan	Rumah Sakit Umum	Rumah Sakit Bersalin	Klinik	Klinik Rawat Inap
(1)	(2)	(3)	(4)	(5)
1 Durikulon				
2 centini			1	1
3 Kuduyung		1		
4 Pesanggrahan				
5 Jabung				
6 Dateng				
7 Gelap				
8 Mojoasem				
9 Siser				
10 Bulutigo				
11 Pelangwot				
12 Laren				
13 Gampangsejati				
14 Tamanprijek				
15 Karangtawar				
16 Tejoasri				
17 Godog				
18 Bulubransi			1	1
19 Karangwungulor				
20 Brangsi				
Jumlah / Total	0	1	2	2

Sumber : Dinas Kesehatan Kab. Lamongan

Source : Health Services of Lamongan Regency

Lanjutan Tabel 4.2.1

Desa/Kelurahan	Puskesmas <i>Public Health Center</i>	Puskesmas Pembantu <i>Subsidiary of Public Health Center</i>	Apotek <i>Pharmacy</i>
(1)	(6)	(7)	(8)
1 Durikulon		1	
2 centini			1
3 Kuduyung			1
4 Pesangrahan		1	
5 Jabung			
6 Dateng			
7 Gelap			
8 Mojoasem			
9 Siser			
10 Bulutigo			
11 Pelangwot		1	
12 Laren			1
13 Gampangsejati	1		
14 Tamanprijek			
15 Karangtawar			
16 Tejoasri		1	
17 Godog			
18 Bulubransi		1	
19 Karangwungulor		1	
20 Brangsi			
Jumlah / Total	1	6	3

Sumber : Dinas Kesehatan Kab. Lamongan

Source : *Health Services of Lamongan Regency*

Tabel 4.2.2 Jumlah Tenaga Kesehatan Menurut Desa di Kecamatan Laren, 2017

Desa/Kelurahan	Dokter	Bidan	Perawat	Dukun Bayi
(1)	(2)	(3)	(4)	(5)
1 Durikulon		1	1	
2 centini		1	2	1
3 Kuduyung		1	3	
4 Pesanggrahan		2	2	1
5 Jabung		1	1	2
6 Dateng		1		
7 Gelap		1	1	1
8 Mojoasem		1	1	1
9 Siser		1	2	
10 Bulutigo		1	3	2
11 Pelangwot		1	6	4
12 Laren		1	4	
13 Gampangsejati	1	1		
14 Tamanprijek		1		2
15 Karangtawar		1		
16 Tejoasri		1	1	
17 Godog		1		1
18 Bulubransi	2	3		1
19 Karangwungulor		1	1	1
20 Brangsi		1		1
Jumlah / Total	3	23	28	18

Sumber : Dinas Kesehatan Kab. Lamongan

Source : Health Services of Lamongan Regency

Tabel 4.2.3 Jumlah Wanita Usia Subur (15-49 Th) Dan Pasangan Usia Subur di Kecamatan Laren, 2017

Desa/Kelurahan	WUS	PUS
(1)	(2)	(3)
1 Durikulon	346	316
2 centini	397	768
3 Kuduyung	519	342
4 Pesanggrahan	651	428
5 Jabung	868	488
6 Dateng	1,141	360
7 Gelap	446	532
8 Mojoasem	337	323
9 Siser	486	251
10 Bulutigo	884	709
11 Pelangwot	1,238	1,057
12 Laren	982	923
13 Gampangsejati	634	610
14 Tamanprijek	884	867
15 Karangtawar	757	468
16 Tejoasri	1,238	1,227
17 Godog	647	622
18 Bulubrangsi	968	934
19 Karangwungulor	517	389
20 Brangsi	506	490
Jumlah / Total	14,446	12,104

Sumber : UPT Pemberdayaan Perempuan dan KB Kec. Laren

Tabel 4.2.4 Jumlah Peserta KB Aktif menurut Alat Kontrasepsi di Kecamatan Laren, 2017

Desa/Kelurahan	Alat Kontrasepsi					
	IUD	MOW	IMP	STK	PIL	KDM
(1)	(2)	(3)	(4)	(5)	(6)	(7)
1 Durikulon	3	8	19	83	112	2
2 centini	8	13	14	305	163	2
3 Kuduyung	4	5	8	145	78	4
4 Pesanggrahan	7	2	18	81	96	4
5 Jabung	5	5	21	75	218	
6 Dateng	5	2	58	79	98	
7 Gelap	4	4	29	111	201	1
8 Mojoasem	1	8	17	77	117	2
9 Siser	4	8	14	72	85	2
10 Bulutigo	6	10	62	128	285	2
11 Pelangwot	7	7	90	155	490	6
12 Laren	6	6	30	292	321	8
13 Gampangsejati	6	3	31	160	245	4
14 Tamanprijek	9	2	61	239	400	6
15 Karangtawar	4	5	16	185	103	2
16 Tejoasri	7	6	36	195	575	2
17 Godog	8	4	11	211	175	3
18 Bulubrangsi	6	2	25	203	395	1
19 Karangwungulor	5	4	12	196	41	1
20 Brangsi	8	6	29	195	129	3
Jumlah	113	110	601	3,187	4,327	55

Sumber : UPT Pemberdayaan Perempuan dan KB Kec. Laren

Tabel 4.3.1 Jumlah Penduduk Menurut Agama di Kecamatan Laren, 2017

Desa/Kelurahan	Islam	Katholik	Protestan	Hindu	Budha
(1)	(2)	(3)	(4)	(5)	(6)
1 Durikulon	889				
2 centini	2,119				
3 Kuduyung	773				
4 Pesanggrahan	909				
5 Jabung	1,830				
6 Dateng	1,042				
7 Gelap	1,325				
8 Mojoasem	733				
9 Siser	792				
10 Bulutigo	1,899				
11 Pelangwot	2,915				
12 Laren	2,603				
13 Gampangsejati	1,357				
14 Tamanprijek	2,229				
15 Karangtawar	1,174				
16 Tejoasri	3,145				
17 Godog	1,889				
18 Bulubransi	2,661				
19 Karangwungulor	1,022				
20 Brangsi	1,332				
Jumlah	32,638	0	0	0	0

Tabel 4.3.2 Jumlah Tempat Peribadatan di Kecamatan Laren, 2017

	Desa/Kelurahan	Masjid	Mushola	Gereja	Pura	Wihara
	(1)	(2)	(3)	(4)	(5)	(6)
1	Durikulon	2	5			
2	centini	3	6			
3	Kuduyung	2	4			
4	Pesanggrahan	2	2			
5	Jabung	2	4			
6	Dateng	4	7			
7	Gelap	3	12			
8	Mojoasem	2	4			
9	Siser	1	5			
10	Bulutigo	5	12			
11	Pelangwot	6	22			
12	Laren	4	16			
13	Gampangsejati	2	9			
14	Tamanprijek	2	16			
15	Karangtawar	2	6			
16	Tejoasri	5	7			
17	Godog	1	10			
18	Bulubrangsi	2	10			
19	Karangwungulor	1	3			
20	Brangsi	1	4			
	Jumlah	52	164	0	0	0

Tabel 4.3.3 Nikah, Talak, Cerai, dan Rujuk di Kecamatan Laren, 2017

	Desa/Kelurahan	Nikah	Talak	Cerai	Rujuk	Jumlah
	(1)	(2)	(3)	(4)	(5)	(6)
1	Durikulon	7				7
2	centini	26	3	5		34
3	Kuduyung	13	1	3		17
4	Pesanggrahan	10	1	4		15
5	Jabung	8	1			9
6	Dateng	12	2	6		20
7	Gelap	32		3		35
8	Mojoasem	7		2		9
9	Siser	3	1			4
10	Bulutigo	33	3	5		41
11	Pelangwot	42	1	7		50
12	Laren	29	4	14		47
13	Gampangsejati	17	2	2		21
14	Tamanprijek	44	1	10		55
15	Karangtawar	13		3		16
16	Tejoasri	52	3	5		60
17	Godog	23	2	3		
18	Bulubransi	39	4	11		54
19	Karangwungulor	7		7		14
20	Brangsi	10	1	1		12
	Jumlah	427	30	91	0	520

Sumber : KUA / PPAI Kecamatan Laren

Tabel 4.4.1 Jumlah Jama'ah Haji Menurut Jenis Kelamin di Kecamatan Laren, 2017

Desa/Kelurahan	Pria	Wanita	Jumlah
(1)	(2)	(3)	(4)
001 Durikulon	2	1	3
002 centini	2	1	3
003 Kuduyung	2	3	5
004 Pesanggrahan	6	8	14
005 Jabung			0
006 Dateng			0
007 Gelap	4	5	9
008 Mojoasem	1	1	2
009 Siser			0
010 Bulutigo	1	2	3
011 Pelangwot	2	3	5
012 Laren	4	6	10
013 Gampangsejati			0
014 Tamanprijek	2	2	4
015 Karangtawar	3	2	5
016 Tejoasri	26	28	54
017 Godog	3	3	6
018 Bulubransi	3	4	7
019 Karangwungulor	1	3	4
020 Brangsi	3	6	9
Jumlah	65	78	143

Sumber : UPT Pemberdayaan Perempuan dan KB Kec. Laren

BAB 5 PERTANIAN



<https://lamongankab.bps.go.id>

PERTANIAN

ULASAN

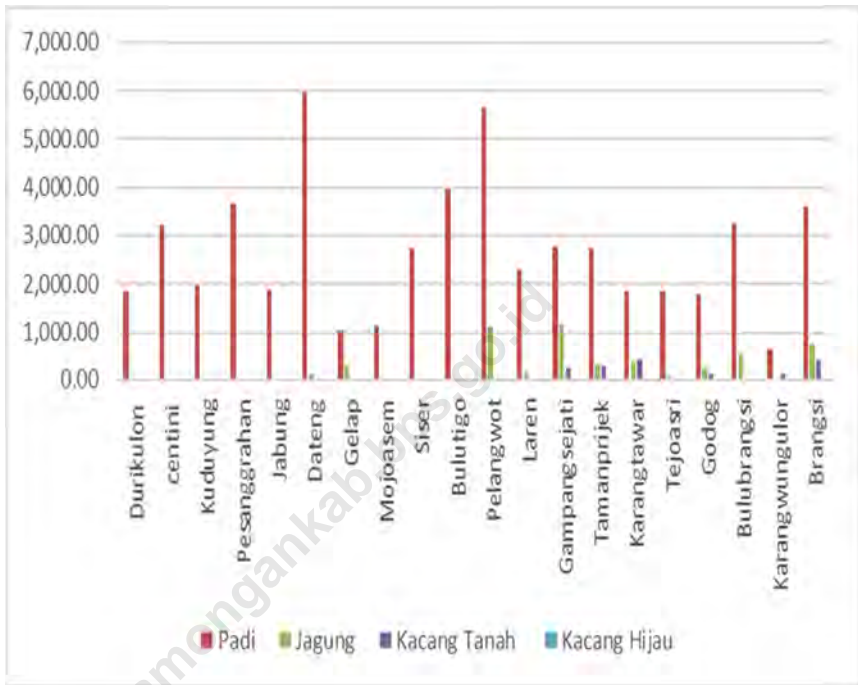
Dari keseluruhan luas wilayah Kecamatan Laren yang jumlahnya sebesar 8.606,90 Ha, sebagian besar digunakan untuk pertanian yaitu sebesar 5.443,06 Ha atau sekitar 63,2%. Sedangkan untuk bangunan/pekarangan hanya seluas 439,77 atau sekitar 5,11%.

Dari beberapa jenis komoditas tanaman pangan yang dibudidayakan di Kecamatan Laren, komoditas Padi merupakan yang banyak diusahakan. Hal ini terbukti dari data UPT. Dinas Pertanian dan Kehutanan Kecamatan Laren tahun 2017, dimana tercatat luas panen komoditas padi sebesar 8.115 Ha dengan total produksi sebesar 53.796,91 ton Gabah Kering Giling (GKG).

Untuk subsektor peternakan UPT. Dinas Peternakan dan Kesehatan Hewan Kabupaten Lamongan mencatat jumlah populasi ternak besar kecil pada tahun 2017 di Kecamatan Laren adalah sebesar 2.913 ekor Sapi, 3.412 ekor domba, dan 2.890 ekor kambing. Sedangkan untuk populasi unggas di Kecamatan Laren tahun 2017 ini komoditas ayam pedaging merupakan komoditas yang paling banyak diusahakan, hal ini sesuai dengan data dari UPT. Dinas Peternakan dan Kesehatan Hewan Kabupaten Lamongan yang mencatat jumlah populasi terbesar ayam pedaging di Kecamatan Laren tahun 2017 mencapai 511.730.

PERTANIAN

Gambar 5 Produksi Tanaman Pangan di Kecamatan Laren Tahun 2017



PERTANIAN

Tabel 5.1.1 Luas Wilayah Menurut Jenis Penggunaan Lahan di Kecamatan Laren (Ha), 20017

Desa/Kelurahan	Lahan Pertanian		Lahan Bukan Pertanian	Jumlah
	Sawah	Bukan Sawah		
(1)	(2)	(3)	(4)	(5)
1 Durikulon	156.22	2.83		159.05
2 centini	246.97	13.58		260.55
3 Kuduyung	192.44	6.04		198.48
4 Pesanggrahan	91.93	2.24		94.17
5 Jabung	503.59	-		503.59
6 Dateng	255.57	16.00		271.57
7 Gelap	595.74	-		595.74
8 Mojoasem	84.72	2.82		87.54
9 Siser	200.00	5.56		205.56
10 Bulutigo	314.03	12.15		326.18
11 Pelangwot	522.44	-		522.44
12 Laren	106.82	15.45		122.27
13 Gampangsejal	220.50	101.59		322.09
14 Tamanprijek	218.59	52.00		270.59
15 Karangtawar	251.46	25.98		
16 Tejoasri	188.67	35.22		
17 Godog	169.78	57.54		
18 Bulubransi	288.73	37.67		326.40
19 Karangwungul	44.66	13.27		57.93
20 Brangsi	274.26	116.00		390.26
Jumlah	4,927.12	515.94	0.00	5,443.06

Sumber : UPT. Dinas Pertanian Dan Kehutanan Kecamatan Laren

PERTANIAN

Lanjutan Tabel 5.1.1

	Desa/Kelurahan	Bangunan, Pekarangan dan Halaman	Hutan Negara	Rawa Tidak Ditanami	Lainnya (Kuburan, Lapangan dsb.)	Jumlah
	(1)	(6)	(7)	(8)	(9)	(10)
1	Durikulon	15.80			68.15	174.85
2	centini	34.76			115.69	295.31
3	Kuduyung	9.56			0.96	208.04
4	Pesanggrahan	17.01			0.82	111.18
5	Jabung	14.87			65.54	518.46
6	Dateng	6.02			650.41	277.59
7	Gelap	3.34			675.92	599.08
8	Mojoasem	17.23			0.23	104.77
9	Siser	13.22			0.22	218.78
10	Bulutigo	30.82			1.00	357.00
11	Pelangwot	27.71			906.85	550.15
12	Laren	36.43			46.30	158.70
13	Gampangsejati	11.70			180.21	333.79
14	Tamanprijek	31.00			0.31	301.59
15	Karangtawar	11.48			1.08	
16	Tejoasri	65.00			1.11	
17	Godog	14.00			0.68	
18	Bulubransi	58.88			6.72	385.28
19	Karangwungulor	10.50			0.57	68.43
20	Brangsi	10.44			1.30	400.70
	Jumlah	439.77		0.00		5,882.83

Sumber : UPT. Dinas Pertanian Dan Kehutanan Kecamatan Laren

PERTANIAN

Tabel 5.1.2 Luas Wilayah Menurut Jenis Penggunaan Lahan di Kecamatan Laren (Ha), 2017

Desa/Kelurahan	Jenis Pengairan			Jumlah
	Teknis	Setengah Teknis	Sederhana	
(1)	(2)	(3)	(4)	(5)
1 Durikulon		-	-	0.00
2 centini		-	-	0.00
3 Kuduyung		-	9.00	9.00
4 Pesanggrahan		-	90.00	90.00
5 Jabung		-	353.00	353.00
6 Dateng		-	101.00	101.00
7 Gelap		-	487.00	487.00
8 Mojoasem		-	84.00	84.00
9 Siser		-	200.00	200.00
10 Bulutigo		-	314.03	314.03
11 Pelangwot		-	410.00	410.00
12 Laren		-	94.00	94.00
13 Gampangsejati		-	89.00	89.00
14 Tamanprijek		35.00	147.00	182.00
15 Karangtawar		251.46	-	251.46
16 Tejoasri		115.00	-	115.00
17 Godog		169.78	-	169.78
18 Bulubrangsi		288.73	-	288.73
19 Karangwungulor		33.00	-	33.00
20 Brangsi		267.00	-	267.00
Jumlah	0.00	1,159.97	2,378.03	3,538.00

Sumber : UPT. Dinas Pertanian Dan Kehutanan Kecamatan Laren

PERTANIAN

Tabel 5.1.3 Luas Panen, Produksi dan Produktivitas Padi di Kecamatan Laren, 2017

Desa/Kelurahan	Luas Panen (Ha)	Produksi (Ton)	Produktivitas
(1)	(2)	(3)	(4)
1 Durikulon	279.00	1,860.09	6.67
2 centini	486.00	3,208.57	6.60
3 Kuduyung	302.00	1,984.14	6.57
4 Pesanggrahan	560.00	3,661.28	6.54
5 Jabung	284.00	1,890.02	6.66
6 Dateng	893.00	5,957.20	6.67
7 Gelap	157.00	1,046.72	6.67
8 Mojoasem	173.00	1,134.53	6.56
9 Siser	410.00	2,733.06	6.67
10 Bulutigo	599.00	3,951.60	6.60
11 Pelangwot	845.00	5,633.62	6.67
12 Laren	347.00	2,301.30	6.63
13 Gampangsejat	414.00	2,758.07	6.66
14 Tamanprijek	412.00	2,739.80	6.65
15 Karangtawar	276.00	1,844.51	6.68
16 Tejoasri	280.00	1,843.24	6.58
17 Godog	272.00	1,785.41	6.56
18 Bulubransi	491.00	3,238.15	6.60
19 Karangwungul	97.00	637.68	6.57
20 Brangsi	538.00	3,587.92	6.67
Jumlah	8,115.00	53,796.91	6.63

Sumber : UPT. Dinas Pertanian Dan Kehutanan Kecamatan Laren

PERTANIAN

Tabel 5.1.4 Luas Panen, Produksi dan Produktivitas Jagung di Kecamatan Laren, 2017

Desa/Kelurahan	Luas Panen (Ha)	Produksi(Ton)	Produktivitas
(1)	(2)	(3)	(4)
1 Durikulon			
2 centini			
3 Kuduyung			
4 Pesanggrahan			
5 Jabung			
6 Dateng	22.00	134.66	6.12
7 Gelap	47.00	288.20	6.13
8 Mojoasem			
9 Siser			
10 Bulutigo			
11 Pelangwot	178.00	1,105.74	6.21
12 Laren	27.00	165.81	6.14
13 Gampangsejati	190.00	1,165.65	6.14
14 Tamanprijek	53.00	324.63	6.13
15 Karangtawar	62.00	379.44	6.12
16 Tejoasri	11.00	66.59	6.05
17 Godog	43.00	263.72	6.13
18 Bulubrangsi	87.00	532.88	6.13
19 Karangwungul	5.00	30.04	6.01
20 Brangsi	123.00	764.94	6.22
Jumlah	848.00	5,222.30	6.16

Sumber : UPT. Dinas Pertanian Dan Kehutanan Kecamatan Laren

PERTANIAN

Tabel 5.1.5 Luas Panen, Produksi dan Produktivitas Kacang Tanah di Kecamatan Laren, 2017

Desa/Kelurahan	Luas Panen (Ha)	Produksi (Kw)	Produktivitas
(1)	(2)	(3)	(4)
1 Durikulon			
2 centini			
3 Kuduyung			
4 Pesanggrahan			
5 Jabung			
6 Dateng			
7 Gelap			
8 Mojoasem			
9 Siser			
10 Bulutigo			
11 Pelangwot			
12 Laren			
13 Gampangsejat	2.00	266.00	133.00
14 Tamanprijek	2.00	267.00	133.50
15 Karangtawar	3.00	398.00	132.67
16 Tejoasri			
17 Godog	1.00	133.00	133.00
18 Bulubrangsi			
19 Karangwungul	1.00	134.00	134.00
20 Brangsi	3.00	398.00	132.67
Jumlah	12.00	1,596.00	133.00

Sumber : UPT. Dinas Pertanian Dan Kehutanan Kecamatan Laren

PERTANIAN

Tabel 5.1.6 Luas Panen, Produksi dan Produktivitas Perikanan Tambak Ikan Bandeng di Kecamatan Laren, 2017

Desa/Kelurahan	Luas Panen	Produksi	Produktivitas
(1)	(2)	(3)	(4)
1 Durikulon	60.10	27,837.00	463.18
2 centini	117.10	55,725.00	475.88
3 Kuduyung	16.60	7,917.00	476.93
4 Pesanggrahan	30.40	14,290.00	470.07
5 Jabung	374.40	175,907.00	469.84
6 Dateng	192.00	90,123.00	469.39
7 Gelap	43.30	20,037.00	462.75
8 Mojoasem			
9 Siser	49.60	22,137.00	446.31
10 Bulutigo	105.20	47,877.00	455.10
11 Pelangwot	121.60	55,325.00	454.98
12 Laren	10.80	9,001.00	833.43
13 Gampangsejat	1.50	531.00	354.00
14 Tamanprijek	2.60	908.00	349.23
15 Karangtawar	182.50	85,673.00	469.44
16 Tejoasri			
17 Godog	77.00	36,096.00	468.78
18 Bulubrangsi	52.10	24,555.00	471.31
19 Karangwungul	73.30	34,178.00	466.28
20 Brangsi	103.90	49,062.00	472.20
Jumlah	1,614.00	757,179.00	469.13

Sumber : UPT. Dinas Pertanian Dan Kehutanan Kecamatan Laren

PERTANIAN

Tabel 5.1.6.1 Luas Panen, Produksi dan Produktivitas Perikanan Tambak Ikan Nila di Kecamatan Laren, 2017

Desa/Kelurahan	Luas Panen	Produksi	Produktivitas
(1)	(2)	(3)	(4)
1 Durikulon	60.10	14,111.00	234.79
2 centini	117.10	28,248.00	241.23
3 Kuduyung	16.60	4,014.00	241.81
4 Pesanggrahan	30.40	7,244.00	238.29
5 Jabung	374.40	89,170.00	238.17
6 Dateng	192.00	45,685.00	237.94
7 Gelap	43.30	10,157.00	234.57
8 Mojoasem			
9 Siser	49.60	11,222.00	226.25
10 Bulutigo	105.20	24,269.00	230.69
11 Pelangwot	121.60	28,045.00	230.63
12 Laren	10.80	4,563.00	422.50
13 Gampangsejat	1.50	269.00	179.33
14 Tamanprijek	2.60	460.00	176.92
15 Karangtawar	182.50	43,429.00	237.97
16 Tejoasri			
17 Godog	77.00	18,298.00	237.64
18 Bulubransi	52.10	12,447.00	238.91
19 Karangwungul	73.30	17,325.00	236.36
20 Brangsi	103.90	24,870.00	239.36
Jumlah	1,614.00	383,826.00	237.81

Sumber : UPT. Dinas Pertanian Dan Kehutanan Kecamatan Laren

PERTANIAN

Tabel 5.1.6.2 Luas Panen, Produksi dan Produktivitas Perikanan Tambak Ikan Tawes di Kecamatan Laren, 2017

Desa/Kelurahan	Luas Panen	Produksi	Produktivitas
(1)	(2)	(3)	(4)
1 Durikulon	60.10	4,486.00	74.64
2 centini	117.10	8,981.00	76.70
3 Kuduyung	16.60	1,276.00	76.87
4 Pesanggrahan	30.40	2,303.00	75.76
5 Jabung	374.40	28,351.00	75.72
6 Dateng	192.00	14,525.00	75.65
7 Gelap	43.30	3,229.00	74.57
8 Mojoasem			
9 Siser	49.60	3,568.00	71.94
10 Bulutigo	105.20	7,716.00	73.35
11 Pelangwot	121.60	8,917.00	73.33
12 Laren	10.80	1,451.00	134.35
13 Gampangsejat	1.50	86.00	57.33
14 Tamanprijek	2.60	146.00	56.15
15 Karangtawar	182.50	13,808.00	75.66
16 Tejoasri			
17 Godog	77.00	5,818.00	75.56
18 Bulubrangsi	52.10	3,957.00	75.95
19 Karangwungul	73.30	5,508.00	75.14
20 Brangsi	103.90	7,907.00	76.10
Jumlah	1,614.00	122,033.00	75.61

Sumber : UPT. Dinas Pertanian Dan Kehutanan Kecamatan Laren

PERTANIAN

Tabel 5.1.7 Luas Panen, Produksi dan Produktivitas Kacang Hijau di Kecamatan Laren, 2017

Desa/Kelurahan	Luas Panen (Ha)	Produksi (Ton)	Produktivitas
(1)	(2)	(3)	(4)
1 Durikulon			
2 centini			
3 Kuduyung			
4 Pesanggrahan			
5 Jabung			
6 Dateng			
7 Gelap			
8 Mojoasem			
9 Siser			
10 Bulutigo			
11 Pelangwot			
12 Laren			
13 Gampangsejat	3.00	0.39	0.13
14 Tamanprijek	4.00	0.48	0.12
15 Karangtawar	8.00	0.96	0.12
16 Tejoasri	96.00	12.48	0.13
17 Godog	2.00	0.24	0.12
18 Bulubrangsi	7.00	0.84	0.12
19 Karangwungul	2.00	0.24	0.12
20 Brangsi	9.00	1.70	0.19
Jumlah	131.00	17.33	0.13

Sumber : UPT. Dinas Pertanian Dan Kehutanan Kecamatan Laren

PERTANIAN

Tabel 5.1.8 Luas Panen, Produksi dan Produktivitas Cabai Merah Besar amatanLaren, 2017

Desa/Kelurahan	Luas Panen (Ha)	(Ton)Produksi	Produktivitas
(1)	(2)	(3)	(4)
1 Durikulon			
2 centini			
3 Kuduyung			
4 Pesanggrahan			
5 Jabung			
6 Dateng			
7 Gelap			
8 Mojoasem			
9 Siser	2.00	24.80	12.40
10 Bulutigo	3.00	36.60	12.20
11 Pelangwot			
12 Laren			
13 Gampangsejat	1.00	11.80	11.80
14 Tamanprijek			
15 Karangtawar			
16 Tejoasri			
17 Godog			
18 Bulubrangsi			
19 Karangwungulor			
20 Brangsi			
Jumlah	6.00	73.20	12.20

Sumber : UPT. Dinas Pertanian Dan Kehutanan Kecamatan Laren

PERTANIAN

Tabel 5.2.1 Luas Panen, Produksi dan Produktivitas Cabai Rawit di Kecamatan Laren, 2017

Desa/Kelurahan	Luas Panen (Ha)	Produksi (Ton)	Produktivitas
(1)	(2)	(3)	(4)
1 Durikulon			
2 centini			
3 Kuduyung			
4 Pesanggrahan			
5 Jabung			
6 Dateng			
7 Gelap			
8 Mojoasem			
9 Siser			
10 Bulutigo			
11 Pelangwot	3.00	19.80	6.60
12 Laren	1.00	6.80	6.80
13 Gampangsejat	75.00	487.50	6.50
14 Tamanprijek	4.00	26.80	6.70
15 Karangtawar	2.00	12.80	6.40
16 Tejoasri			
17 Godog			
18 Bulubrangsi			
19 Karangwungulor			
20 Brangsi			
Jumlah	85.00	553.70	6.51

Sumber : UPT. Dinas Pertanian Dan Kehutanan Kecamatan Laren

PERTANIAN

Tabel 5.3.1 Luas Panen, Produksi dan Produktivitas Buah-buahan Melon di Kecamatan Laren, 2017

Desa/Kelurahan	Luas Panen (Ha)	Produksi(Ton)	Produktivitas
(1)	(2)	(3)	(4)
1 Durikulon			
2 centini			
3 Kuduyung			
4 Pesanggrahan			
5 Jabung			
6 Dateng			
7 Gelap			
8 Mojoasem			
9 Siser	3.00	85.50	28.50
10 Bulutigo	4.00	114.00	28.50
11 Pelangwot			
12 Laren			
13 Gampangsejat	1.00	28.20	28.20
14 Tamanprijek			
15 Karangtawar			
16 Tejoasri			
17 Godog			
18 Bulubrangsi			
19 Karangwungulor			
20 Brangsi			
Jumlah	8.00	227.70	28.46

Sumber : UPT. Dinas Pertanian Dan Kehutanan Kecamatan Laren

PERTANIAN

Tabel 5.4.1 Luas Panen, Produksi dan Produktivitas Tanaman Perkebunan Kenaf di Kecamatan Laren, 2017

Desa/Kelurahan	Luas Panen (Ha)	Produksi (Ton)	Produktivitas
(1)	(2)	(3)	(4)
1 Durikulon	25.00	27.00	1.08
2 centini	180.00	269.00	1.49
3 Kuduyung	170.00	202.00	1.19
4 Pesanggrahan	36.00	42.00	1.17
5 Jabung	260.00	259.00	1.00
6 Dateng	45.00	58.00	1.29
7 Gelap			
8 Mojoasem	10.00	4.00	0.40
9 Siser	49.00	44.00	0.90
10 Bulutigo	32.00	20.00	0.63
11 Pelangwot			
12 Laren			
13 Gampangsejati			
14 Tamanprijek			
15 Karangtawar			
16 Tejoasri			
17 Godog			
18 Bulubrangsi			
19 Karangwungulor			
20 Brangsi			
Jumlah	807.00	925.00	1.15

Sumber : UPT. Dinas Pertanian Dan Kehutanan Kecamatan Laren

PERTANIAN

Tabel 5.5.1 Luas Panen, Produksi dan Produktivitas Perikanan Tambak di Kecamatan Laren, 2017

Desa/Kelurahan	Luas Panen (Ha)	Produksi (kg)	Produktivitas
(1)	(2)	(3)	(4)
1 Durikulon	60.10	71,856.00	1,195.61
2 centini	117.10	143,844.00	1,228.39
3 Kuduyung	16.60	20,438.00	1,231.20
4 Pesanggrahan	30.40	36,886.00	1,213.36
5 Jabung	374.40	454,079.00	1,212.82
6 Dateng	192.00	230,635.00	1,201.22
7 Gelap	43.30	51,722.00	1,194.50
8 Mojoasem			
9 Siser	49.60	57,143.00	1,152.08
10 Bulutigo	105.20	123,584.00	1,174.75
11 Pelangwot	121.60	142,811.00	1,174.43
12 Laren	10.80	23,235.00	2,151.39
13 Gampangsejati	1.50	1,370.00	913.33
14 Tamanprijek	2.60	2,344.00	901.54
15 Karangtawar	182.50	221,149.00	1,211.78
16 Tejoasri			
17 Godog	77.00	93,175.00	1,210.06
18 Bulubrangsi	52.10	63,383.00	1,216.56
19 Karangwungul	73.30	88,224.00	1,203.60
20 Brangsi	103.90	126,644.00	1,218.90
Jumlah	1,614.00	1,952,522.00	1,209.74

Sumber : UPT. Dinas Pertanian Dan Kehutanan Kecamatan Laren

PERTANIAN

Tabel 5.6.1 Jumlah Kelompok Tani Kecamatan Laren, 2017

Desa/Kelurahan	Jumlah Kelompok Tani	Kelas			
		Pemula	Lanjut	Madya	Utama
(1)	(2)	(3)	(4)	(5)	(6)
1 Durikulon			1		
2 centini			2		
3 Kuduyung			1		
4 Pesanggrahan			1		
5 Jabung			1		
6 Dateng			1		
7 Gelap			1		
8 Mojoasem			1		
9 Siser				1	
10 Bulutigo			2	1	
11 Pelangwot		1	1		
12 Laren			1		
13 Gampangsejati		1	1		
14 Tamanprijek		1	1		
15 Karangtawar			1		
16 Tejoasri			1		
17 Godog			1		
18 Bulubrangsi			1		
19 Karangwungulor			1		
20 Brangsi			1		
Jumlah	0.00	3.00	21.00	2.00	0.00

Sumber : UPT. Dinas Pertanian Dan Kehutanan Kecamatan Laren

PERTANIAN

Tabel 5.6.2 Jumlah Alat-alat Pertanian di Kecamatan Laren, 2017

Desa/Kelurahan	Hand Sprayer	Pompa Air	Hand Traktor	RMU/ Huller	Kios Saprotan
(1)	(2)	(3)	(4)	(5)	(6)
1 Durikulon	34	18	1	1	
2 centini	62	18	1	1	3
3 Kuduyung	54	13	4		
4 Pesanggrahan	54	13	2	1	3
5 Jabung	62	16	5		3
6 Dateng	54	14	3	2	2
7 Gelap	16	22	5	2	7
8 Mojoasem	18	18	2	1	2
9 Siser	22	9	2	2	
10 Bulutigo	62	12	3	2	
11 Pelangwot	94	22	3	3	3
12 Laren	231	21	3	1	2
13 Gampangsejai	148	9	2	2	3
14 Tamanprijek	26	11	2	3	4
15 Karangtawar	53	6	2	1	
16 Tejoasri	26	24	4	2	10
17 Godog	27	13	1	4	2
18 Bulubrangsi	96	8	3	4	6
19 Karangwungul	27	8	1	2	1
20 Brangsi	87	7	1	2	1
Jumlah	1,253.00	282.00	50.00	36.00	52.00

Sumber : UPT. Dinas Pertanian Dan Kehutanan Kecamatan Laren

PERTANIAN

Tabel 5.6.3 Populasi Ternak Besar Dan Kecil di Kecamatan Laren, 2017

Desa/Kelurahan	Sapi	Kambing	Domba	Kerbau	Kuda
(1)	(2)	(3)	(4)	(5)	(6)
1 Durikulon	49	113	161		
2 centini	55	122	171		
3 Kuduyung	52	96	139		
4 Pesanggrahan	52	77	96		
5 Jabung	0	85	147		
6 Dateng	131	119	150		
7 Gelap	69	71	254		
8 Mojoasem	53	123	143		
9 Siser	48	75	151		
10 Bulutigo	75	55	154		
11 Pelangwot	167	109	153		
12 Laren	151	136	155		
13 Gampangsejati	238	200	173		
14 Tamanprijek	346	201	157		
15 Karangtawar	137	184	250		
16 Tejoasri	415	220	160		
17 Godog	181	301	251		
18 Bulubransi	264	198	155		
19 Karangwungul	231	191	234		
20 Brangsi	200	213	158		
Jumlah	2,913	2,890	3,412	0	0

Sumber : UPT. Dinas Pertanian Dan Kehutanan Kecamatan Laren

PERTANIAN

Tabel 5.6.4 Populasi Ternak Unggas di Kecamatan Laren, 2017


Desa/Kelurahan	Ayam Buras	Ayam Pedaging	Ayam Petelur	Itik	Itik Manila
(1)	(2)	(3)	(4)	(5)	(6)
1 Durikulon	1,691			396	66
2 centini	1,750			401	171
3 Kuduyung	1,500			396	59
4 Pesanggrahan	1,805			408	285
5 Jabung	1,865			392	162
6 Dateng	1,750			400	63
7 Gelap	1,912			403	66
8 Mojoasem	1,673			395	272
9 Siser	1,650			401	171
10 Bulutigo	1,785			398	61
11 Pelangwot	1,200			1,250	300
12 Laren	1,350	125,665		402	65
13 Gampangsejai	1,716	133,250		450	112
14 Tamanprijek	1,712			434	86
15 Karangtawar	1,500			414	172
16 Tejoasri	1,650			297	285
17 Godog	2,067			387	178
18 Bulubrangsi	2,169	122,881		410	104
19 Karangwungul	1,852			403	75
20 Brangsi	2,090	129,934		419	74
Jumlah	34,687	511,730	0	8,859	2826

Sumber : UPT. Dinas Pertanian Dan Kehutanan Kecamatan Laren

BAB 6 INDUSTRI

PERKEMBANGAN JUMLAH INDUSTRI
TAHUN 2012 - 2016

<https://lamongankab.bps.go.id>



INDUSTRI

ULASAN

Sektor industri di Kecamatan Laren secara kuantitas masih sangat sedikit. Kondisi topografi dan letak geografis menjadi salah satu alasan dimana masyarakat di Kecamatan Laren sebagian besar merupakan petani.

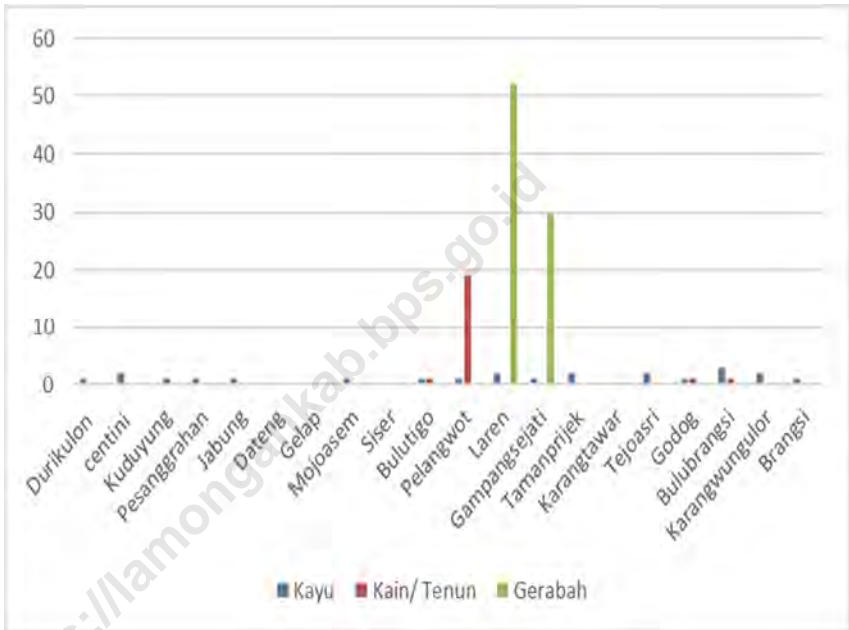
Data dari kantor desa-kantor desa di Kecamatan Laren mencatat tahun 2017 ada 151 usaha kecil/kerajinan rumah tangga. Desa Laren merupakan desa dengan jumlah usaha kecil/kerajinan rumah tangga terbanyak dibanding desa-desa lain di Kecamatan Laren. Ada sebanyak 63 usaha kecil/kerajinan rumah tangga di Desa Laren.

Dari total 151 usaha kecil/kerajinan rumah tangga di Kecamatan Laren, usaha kecil/kerajinan rumah tangga kategori Gerabah merupakan yang paling banyak dilakukan. Tercatat ada 82 usaha gerabah di Kecamatan Laren dimana 52 usaha diantaranya terdapat di Desa Laren.

<https://lamongankab.bps.go.id>

INDUSTRI

Gambar 6 Jumlah Industri menurut Jenis di Kecamatan Laren, Tahun 2017



INDUSTRI

Tabel 6.1.1 Jumlah Industri menurut Jenis di Kecamatan Laren, 2017

Desa/Kelurahan	Industri Kecil/ Kerajinan RT	Industri Sedang	Industri Besar	Jumlah
(1)	(2)	(3)	(4)	(5)
1 Durikulon	3			3
2 centini	2			2
3 Kuduyung				0
4 Pesanggrahan	2			2
5 Jabung	2			2
6 Dateng				0
7 Gelap	2			2
8 Mojoasem	1			1
9 Siser	1			1
10 Bulutigo	2			2
11 Pelangwot	5			5
12 Laren	63	2		65
13 Gampangsejati	33	1		34
14 Tamanprijek	5			5
15 Karangtawar	2			2
16 Tejoasri	8			8
17 Godog	5			5
18 Bulubrangsi	9			9
19 Karangwungulor	4			4
20 Brangsi	2			2
Jumlah	151	3	0	154

Sumber : Kantor Desa dan Kantor Kecamatan Laren

INDUSTRI

Tabel 6.1.2 Jumlah Industri Kecil dan Kerajinan Rumah Tangga di Kecamatan Laren, 2017

	Desa/Kelurahan	Kulit	Kayu	Logam/L. Mulia	Anyaman	Jumlah
	(1)	(2)	(3)	(4)	(5)	(6)
1	Durikulon		1			1
2	centini		2			2
3	Kuduyung					0
4	Pesanggrahan		1			1
5	Jabung		1			1
6	Dateng					0
7	Gelap					0
8	Mojoasem		1			1
9	Siser					0
10	Bulutigo		1			1
11	Pelangwot		1			1
12	Laren		2			2
13	Gampangsejati		1			1
14	Tamanprijek		2			2
15	Karangtawar					0
16	Tejoasri		2			2
17	Godog		1			1
18	Bulubransi		3			3
19	Karangwungulor		2			2
20	Brangsi		1			1
	Jumlah	0	22	0	0	22

Sumber : Kantor Desa dan Kantor Kecamatan Laren

INDUSTRI

Lanjutan Tabel 6.1.2

	Desa/Kelurahan	Kain/ Tenun	Makanan/ Minuman	Gerabah	Jumlah
	(1)	(2)	(3)	(4)	(5)
1	Durikulon				0
2	centini				0
3	Kuduyung	1			0
4	Pesanggrahan				0
5	Jabung				0
6	Dateng				0
7	Gelap				0
8	Mojoasem				0
9	Siser				0
10	Bulutigo	1			0
11	Pelangwot	19			0
12	Laren			52	52
13	Gampangsejati			30	30
14	Tamanprijek				0
15	Karangtawar				0
16	Tejoasri				0
17	Godog	1			0
18	Bulubransi	1			0
19	Karangwungulor				0
20	Brangsi				0
Jumlah		23	0	82	82

Sumber : Kantor Desa dan Kantor Kecamatan Laren

Bab 7 PERDAGANGAN

Kantor Camat Laren mencatat tahun 2017 ada 375 Toko dan 174 Warung yang tersebar ke seluruh desa di Kecamatan Laren.

Sarana perekonomian di Kecamatan Laren seperti Pasar masih sangat terbatas jumlahnya yakni hanya ada 2 Pasar Umum dan 3 unit Pasar Desa



PERDAGANGAN

ULASAN

Sarana perekonomian di Kecamatan Laren seperti Pasar masih sangat terbatas jumlahnya yakni hanya ada 2 Pasar Umum dan 3 unit Pasar Desa. Dari 20 desa yang ada di Kecamatan Laren sarana perekonomian hanya tersedia di 3 desa, yaitu Desa Laren Desa Centini dan Desa.

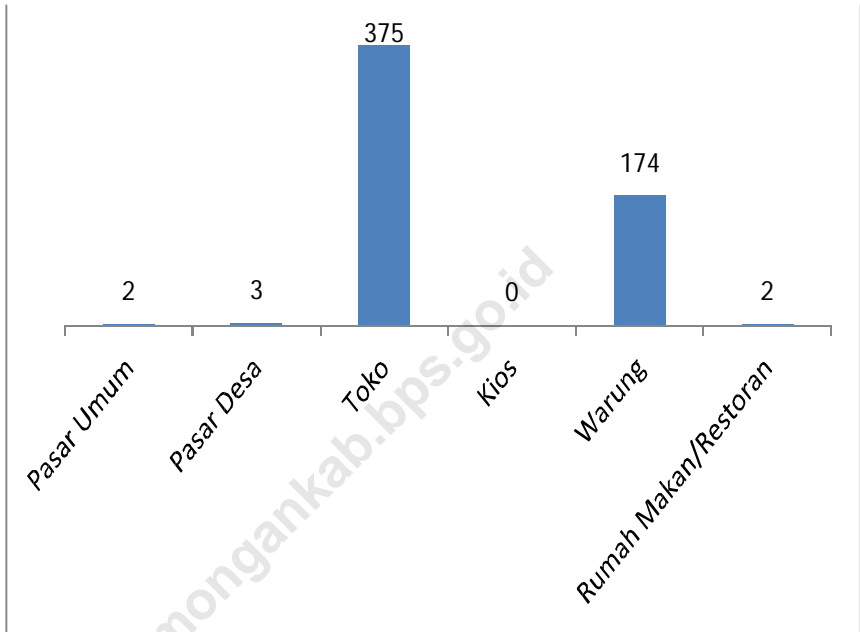
Minimnya jumlah Pasar Desa di Kecamatan Laren ternyata tidak berbanding lurus dengan jumlah Toko serta warung di Kecamatan Laren. Kantor Camat Laren mencatat tahun 2017 ada 375 Toko dan 174 Warung yang tersebar ke seluruh desa di Kecamatan Laren.

Usaha Bengkel juga tersedia di hampir seluruh desa di Kecamatan Laren yaitu sejumlah 28 bengkel mobil/motor, 21 Bengkel Las dan 25 Reparasi elektronik

<https://lamongankab.bps.go.id>

PERDAGANGAN

Gambar 7 Jumlah Toko, Restoran, Warung dan PKL di Kecamatan Laren, 2017



PERDAGANGAN

Tabel 7.1 Banyaknya Pedagang di Kecamatan Laren Menurut Desa, 2017

Desa/Kelurahan	Pedagang Besar	Pedagang Menengah	Pedagang Kecil	Jumlah
(1)	(2)	(3)	(4)	(5)
1 Durikulon			46	46
2 Centini			225	225
3 Keduyung			92	92
4 Pesangrahan			24	24
5 Jabung			15	15
6 Dateng			17	17
7 Gelap			25	25
8 Mojoasem			15	15
9 Siser			19	19
10 Bulutigo			98	98
11 Pelangwot			26	26
12 Laren			75	75
13 Gampangsejati			15	15
14 Tamanprijek			34	34
15 Karangtawar			18	18
16 Tejoasri			32	32
17 Godog			50	50
18 Bulubransi			98	98
19 Karangwungulor			5	5
20 Brangsi			24	24
Jumlah	0	0	953	953

Sumber : Kantor Desa dan Kantor Kecamatan Laen

PERDAGANGAN

Tabel 7.2 Banyaknya Sarana Perdagangan Menurut Jenisnya di Kecamatan Laren, 2017

Desa/Kelurahan	Pasar Umum	Pasar Desa	Toko	Kios	Warung	Rumah Makan/ Restoran	Jumlah
(1)	(2)	(3)	(4)	(5)	(6)	(7)	(8)
1 Durikulon			11		4		15
2 Centini		1	39		8		48
3 Keduyung	1	1	21		11		34
4 Pesangrahan			8		7		15
5 Jabung			16		7		23
6 Dateng			12		5		17
7 Gelap			14		5		19
8 Mojoasem			6		8		14
9 Siser			8		5		13
10 Bulutigo			14		12		26
11 Pelangwot			36		24		60
12 Laren	1	1	62		18	2	84
13 Gampangsejati			5		5		10
14 Tamanprijek			36		4		40
15 Karangtawar			8				8
16 Tejoasri			18		26		44
17 Godog			25		8		33
18 Bulubransi			19		11		30
19 Karangwungulor			5		1		6
20 Brangsi			12		5		17
Jumlah	2	3	375		174	2	556

Sumber : Kantor Desa dan Kantor Kecamatan Laren

PERDAGANGAN

Tabel 7.3 Jumlah Toko dan PKL di Kecamatan Laren, 2017

	Desa/Kelurahan	Toko	PKL	Jumlah
	(1)	(2)	(3)	(4)
1	Durikulon	11	7	18
2	Centini	39	8	47
3	Keduyung	21	102	123
4	Pesangrahan	8	25	33
5	Jabung	16	14	30
6	Dateng	12	13	25
7	Gelap	14		14
8	Mojoasem	6	3	9
9	Siser	8		8
10	Bulutigo	14		14
11	Pelangwot	36	16	2
12	Laren	62	18	80
13	Gampangsejati	5		5
14	Tamanprijek	36		36
15	Karangtawar	8		8
16	Tejoasri	18	14	32
17	Godog	25	13	38
18	Bulubransi	19	12	31
19	Karangwungulor	5	1	6
20	Brangsi	12	3	15
	Jumlah	375	249	624

Sumber : Kantor Desa dan Kantor Kecamatan Laren

PERDAGANGAN

Tabel 7.4 Jumlah Usaha Jasa Perseorangan di Kecamatan Laren, 2017

	Desa/Kelurahan	Bengkel Mobil/Motor	Cuci Mobil/Motor	Reparasi Elektronik	Bengkel Las	Jumlah
	(1)	(2)	(3)	(4)	(5)	(6)
1	Durikulon	2	1	2	2	7
2	Centini	2	1	3	1	7
3	Keduyung	2	1	1	1	5
4	Pesangrahan	1		2	2	5
5	Jabung	1				1
6	Dateng	1		1	1	3
7	Gelap			3	2	5
8	Mojoasem		1	1	1	3
9	Siser	1		1		2
10	Bulutigo			2	1	3
11	Pelangwot	2		1	1	4
12	Laren	6	3	1	2	12
13	Gampangsejati		1	1	1	3
14	Tamanprijek	1		1	1	3
15	Karangtawar	1				1
16	Tejoasri	2			1	3
17	Godog	1	1	1	1	4
18	Bulubransi	3	1	3	1	8
19	Karangwungulor	1			1	2
20	Brangsi	1		1	1	3
Jumlah		28	10	25	21	84

Sumber : Kantor Desa dan Kantor Kecamatan Laren

PERDAGANGAN

Tabel 7.5 Jumlah Usaha Persewaan, Agen Perjalanan dan Fotocopy di Kecamatan Laren, 2017

Desa/Kelurahan	Persewaan Alat Pesta	Agen Perjalanan	Foto Copy	Jumlah
(1)	(2)	(3)	(4)	(5)
1 Durikulon		1		1
2 Centini	6	1	2	9
3 Keduyung	1		2	3
4 Pesangrahan	1	1		2
5 Jabung	3	1		4
6 Dateng	1			1
7 Gelap	6			6
8 Mojoasem				
9 Siser				
10 Bulutigo	6		2	8
11 Pelangwot	3	1	1	5
12 Laren	2	1	4	7
13 Gampangsejati				
14 Tamanprijek	1	1	1	3
15 Karangtawar				
16 Tejoasri	3			3
17 Godog	1		2	3
18 Bulubransi	2	1	2	5
19 Karangwungulor	1			1
20 Brangsi			1	1
Jumlah	37	8	17	62

Sumber : Kantor Desa dan Kantor Kecamatan Laren

PERDAGANGAN

Tabel 7.6 Jumlah Usaha Jasa Perseorangan di Kecamatan Laren, 2017

Desa/Kelurahan	Salon/ Pangkas Rambut	Persewaan Alat Pesta	Biro/ Agen Perjala-nan	Penjahit	Jumlah
(1)	(2)	(3)	(4)	(5)	(6)
1 Durikulon	3	0	1	6	10
2 Centini		6	1	10	17
3 Keduyung		1		6	7
4 Pesangrahan		1	1	3	5
5 Jabung		3	1	2	6
6 Dateng		1		4	5
7 Gelap		6		4	10
8 Mojoasem				1	1
9 Siser				3	3
10 Bulutigo		6		6	12
11 Pelangwot	1	3	1	4	9
12 Laren	2	2	1	8	13
13 Gampangsejati				2	2
14 Tamanprijek		1	1	3	5
15 Karangtawar				6	6
16 Tejoasri		3		4	7
17 Godog		1		10	11
18 Bulubransi		2	1	5	8
19 Karangwungulor		1		2	3
20 Brangsi				3	3
Jumlah	6	37	8	92	143

Sumber : Kantor Desa dan Kantor Kecamatan Laren

BAAB 8 TRANSPORTASI *dan* KOMUNIKASI

Sarana komunikasi di Kecamatan Laren juga masih sangat terbatas. Hal ini dapat dilihat dari jumlah sarana komunikasi yang tersedia hanya 10 unit warnet yang beroperasi di Kecamatan Laren.



Meski rata-rata jarak dari kantor desa ke sarana/fasilitas

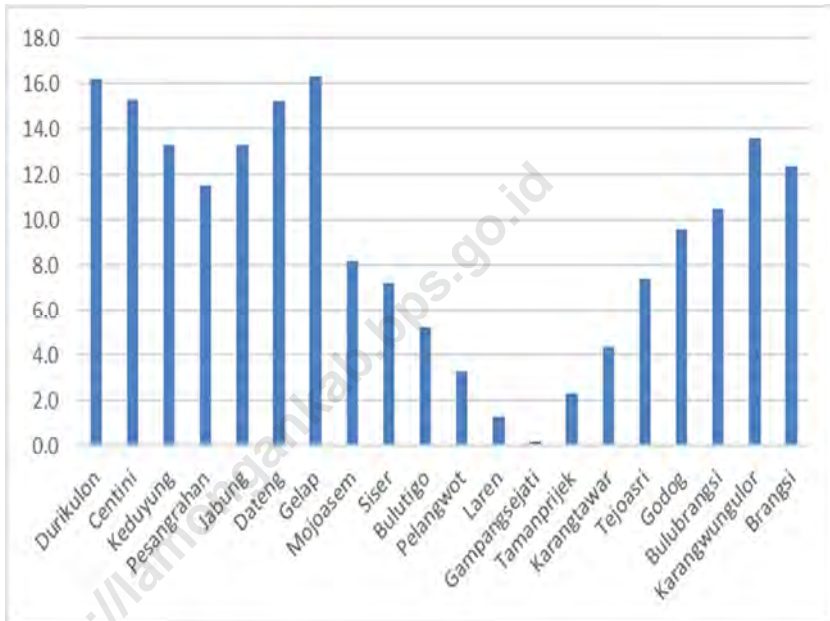
ULASAN

Dari aspek Jarak Kantor Desa Ke Sarana/Fasilitas Umum di Kecamatan Laren cukup bervariasi. Rata-rata jarak yang harus ditempuh adalah sekitar 0.2 Km sampai 16 Km untuk dapat mencapai sarana/fasilitas umum seperti kantor Kecamatan, POLSEK dan Pustu. Hanya Desa Gampangsejati yang bisa akses ke sarana/fasilitas umum cukup dekat yaitu hanya perlu menempuh jarak 0,20 Km sampai 0,6 Km saja. Desa Durikulon merupakan desa dengan akses ke sarana/fasilitas umum cukup jauh. Jarak yang harus ditempuh dari kantor desa ke sarana/fasilitas umum mencapai rata-rata 16 Km.

Dari segi sarana dan prasarana transportasi di Kecamatan Laren sudah cukup memadai. Hampir seluruh jalan desa di Kecamatan Laren sudah diaspal. Meski rata-rata jarak dari kantor desa ke sarana/fasilitas umum cukup jauh namun tidak tersedia angkutan umum di Kecamatan Laren

Sarana komunikasi di Kecamatan Laren juga masih sangat terbatas. Hal ini dapat dilihat dari jumlah sarana komunikasi yang tersedia hanya 10 unit warnet yang beroperasi di Kecamatan Laren.

Gambar 8 Jarak Desa/Kelurahan Kantor Camat (Km) di Kecamatan Laren, 2017



Tabel 8.1.1 Jarak Desa/Kelurahan Ke Fasilitas Umum (Km) di Kecamatan Laren, 2017

	Desa/Kelurahan	Kantor Camat	Koramil	Polsek	Puskesmas/ Pustu	Ibukota Kabupaten	Ibukota Kabupaten lain terdekat
	(1)	(2)	(3)	(4)	(5)	(6)	(7)
1	Durikulon	16.2	16.1	16.3	16.1	49.0	21,9
2	Centini	15.3	15.2	15.4	15.2	48.2	22,0
3	Keduyung	13.3	13.0	13.2	13.1	46.1	22,3
4	Pesangrahan	11.5	11.2	11.4	11.2	42.0	23.0
5	Jabung	13.3	13.0	13.2	13.4	46.1	24,1
6	Dateng	15.2	14.9	15.1	15.3	48.1	25,2
7	Gelap	16.3	16.0	16.2	16.4	48.3	26,6
8	Mojoasem	8.2	8.1	8.3	8.0	42.1	24,0
9	Siser	7.2	7.1	7.3	7.1	41.3	25,3
10	Bulutigo	5.2	5.1	5.3	5.1	29.0	29,9
11	Pelangwot	3.3	3.2	3.4	3.2	28.5	36,4
12	Laren	1.3	1.2	1.4	1.2	34.0	37,8
13	Gampangsejati	0.2	0.2	0.4	0.6	33.0	35,1
14	Tamanprijek	2.3	2.2	2.4	2.2	35.0	46,7
15	Karangtawar	4.4	4.5	4.3	4.6	33.0	40,2
16	Tejoasri	7.4	7.6	7.4	7.6	24.2	45,1
17	Godog	9.6	9.4	9.2	9.3	31.8	47,4
18	Bulubrangsi	10.5	10.7	10.5	10.6	30.2	48,2
19	Karangwungulor	13.6	13.7	13.5	13.7	28.7	52,4
20	Brangsi	12.4	12.4	12.2	12.6	29.6	47,3

Sumber : Kantor Camat Laren

Tabel 8.1.2 Daftar Panjang Jalan Desa (Km) menurut Jenis Jalan Kecamatan Laren, 2017

Desa/Kelurahan	Jalan Aspal	Jalan Diperkeras	Jalan Tanah	Jumlah
(1)	(2)	(3)	(4)	(5)
1 Durikulon	7.9			7.9
2 Centini	7			7
3 Keduyung	3			3
4 Pesangrahan	1.9			1.9
5 Jabung	2.4			2.4
6 Dateng	4.7			4.7
7 Gelap	2.5			2.5
8 Mojoasem	6			6
9 Siser	6			6
10 Bulutigo	4.2			4.2
11 Pelangwot	9.1			9.1
12 Laren	7.5			7.5
13 Gampangsejati	7.5			7.5
14 Tamanprijek	7.5			7.5
15 Karangtawar	5.5			5.5
16 Tejoasri	5			5
17 Godog	6.2			6.2
18 Bulubrangsi	4			4
19 Karangwungulor	2.4			2.4
20 Brangsi	4.3			4.3
Jumlah	104.60	0.00	0.00	104.60

Sumber : Kantor Camat Laren

Tabel 8.1.3 Ruas Jalan Poros Desa di Kecamatan Laren, 2017

No. Ruas	Ruas Jalan	Panjang (m)	Lokasi	Panjang (m)
(1)	(2)	(3)	(4)	(5)
251	Ds keduyung - Gelap	7,600	Ds Keduyung	: 870
			Ds Jabung	: 2,030
			Ds Dateng	: 1,650
			Ds Gelap	: 3,050
252	Ds Bulubrsangsi- Solokuro	1,498	Ds Bulubrangsi	: 1,498
253	Ds Brangsi -Ds Karangwungulor	4115	DS Brangsi	: 2,010
			Ds Karangwungulor	: 2,105
254	Ds Tamanprijek-Ds gampangseji	2,015	Ds Tamanprijek	: 2,015
255	Ds Godog - Solokuro	1,505	Ds Godog	: 1,050
256	Ds Karangtawr-Tenggulun	1490	Ds Karangtawar	: 1,490
257	Ds Karangtawar - Ds Brangsi	4,600	Ds Karangtawar	: 1,000
			Ds Godig Tejoasri	: 900
			Ds Bulubrangsi	: 150
	Ds Brangsi	: 1,200		
258	Ds Karangwungulor-Ds sawo	1,500	Ds Karangwungulor	: 1,500
259	Ds Tamanprijek- Ds Tenggulun	1,500	Ds Tamanprijek	: 1,500

Sumber :Bapemas Kabupaten Lamongan

Tabel 8.1.4 Jumlah Angkutan dan Penunjang Angkutan di Kecamatan Laren, 2017

Desa/Kelurahan	Becak	Dokar	Tempat Parkir
(1)	(2)	(3)	(4)
1 Durikulon			1
2 Centini			1
3 Keduyung			1
4 Pesangrahan			
5 Jabung			
6 Dateng			
7 Gelap			
8 Mojoasem			
9 Siser			
10 Bulutigo			
11 Pelangwot			
12 Laren			1
13 Gampangsejati			
14 Tamanprijek			
15 Karangtawar			
16 Tejoasri			
17 Godog			1
18 Bulubransi			1
19 Karangwungulor			
20 Brangsi			
Jumlah	0	0	6

Sumber : Kantor Desa

Tabel 8.2.1 Jumlah Sarana dan Alat Komunikasi di Kecamatan Laren, 2017

Desa/Kelurahan	Telepon	Wartel	Warnet
(1)	(2)	(3)	(4)
1 Durikulon			
2 Centini			4
3 Keduyung			1
4 Pesangrahan			
5 Jabung			
6 Dateng			
7 Gelap			
8 Mojoasem			
9 Siser			
10 Bulutigo			
11 Pelangwot			
12 Laren			1
13 Gampangsejati			
14 Tamanprijek			1
15 Karangtawar			
16 Tejoasri			
17 Godog			3
18 Bulubransi			
19 Karangwungulor			
20 Brangsi			
Jumlah	0		10

Sumber : Kantor Desa

Tabel 8.3.1 Jumlah Hotel dan Penginapan di Kecamatan Laren, 2017

Desa/Kelurahan	Hotel	Penginapan (Hostel, Motel, Losmen , Wisma)	Restoran/Rumah Makan	Jumlah
(1)	(2)	(3)	(4)	(5)
1 Durikulon				
2 Centini				
3 Keduyung				
4 Pesangrahan				
5 Jabung				
6 Dateng				
7 Gelap				
8 Mojoasem				
9 Siser				
10 Bulutigo				
11 Pelangwot				
12 Laren			2	2
13 Gampangsejati				
14 Tamanprijek				
15 Karangtawar				
16 Tejoasri				
17 Godog				
18 Bulubrangsi				
19 Karangwungulor				
20 Brangsi				
Jumlah			2	2

Sumber :

BAB 9 EKONOMI

Jumlah Alokasi Dana Desa (ADD) yang diterima oleh kecamatan Laren sebesar 4,93 milyar rupiah.

Pemasukan PBB di Kecamatan Laren tahun 2017 mencapai 873,480 ratus juta rupiah.



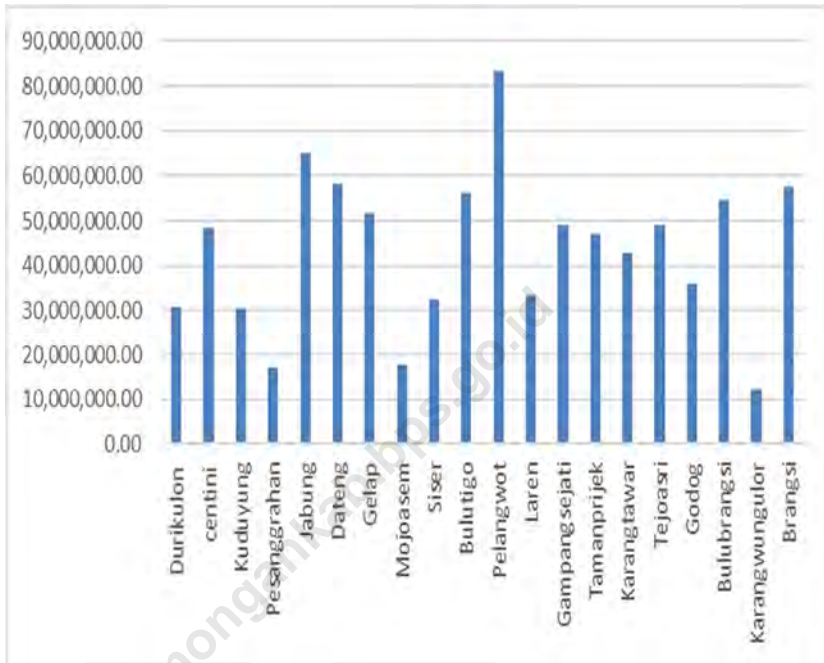
ULASAN

Alokasi Dana Desa (ADD) adalah anggaran keuangan yang diberikan pemerintah kepada desa, yang mana sumbernya berasal dari hasil bahi pajak daerah serta dari dana perimbangan keuangan pusat dan daerah yang diterima oleh kabupaten. Sesuai Peraturan Menteri Dalam Negeri no 37 tahun 2007 tentang Pedoman Pengelolaan Keuangan Desa didalam pasal 18 menyatakan bahwa " Alokasi Dana Desa berasal dari APBD Kabupaten/kota yang bersumber dari dana perimbangan keuangan pusat dan daerah yang diterima oleh pemerintah kabupaten/kota untuk desa paling sedikit 10% (sepuluh persen).

Jumlah Alokasi Dana Desa (ADD) yang diterima oleh kecamatan Laren sebesar 4,93 milyar rupiah. Untuk target pemasukan PBB di Kecamatan Laren tahun 2017 mencapai 873,480 ratus juta rupiah.

Jumlah koperasi tersedia di seluruh desa di Kecamatan Laren yaitu sejumlah 1 unit KUD dan 20 unit KOPWAN.

Gambar 9 Target Pemasukan PBB di Kecamatan Laren (Rupiah), Tahun 2017



Tabel 9.1.1 Penerimaan Alokasi Dana Desa (Rupiah) di Kecamatan Laren, 2017

Desa/Kelurahan	ADD	PAD
(1)	(2)	(3)
1 Durikulon	233,455,100.00	12,000,000.00
2 centini	257,115,200.00	112,000,000.00
3 Kuduyung	244,190,700.00	58,400,000.00
4 Pesanggrahan	232,359,100.00	40,000,000.00
5 Jabung	243,610,500.00	29,150,000.00
6 Dateng	266,621,500.00	44,000,000.00
7 Gelap	297,502,200.00	27,000,000.00
8 Mojoasem	23,202,900.00	28,800,000.00
9 Siser	233,878,000.00	3,000,000.00
10 Bulutigo	275,137,500.00	35,500,000.00
11 Pelangwot	330,063,600.00	50,500,000.00
12 Laren	267,710,100.00	78,500,000.00
13 Gampangsejai	262,517,100.00	15,000,000.00
14 Tamanprijek	258,522,200.00	35,275,000.00
15 Karangtawar	254,756,500.00	218,700,000.00
16 Tejoasri	300,833,300.00	60,000,000.00
17 Godog	239,214,300.00	67,000,000.00
18 Bulubrangsi	242,506,300.00	120,000,000.00
19 Karangwungul	230,130,500.00	42,250,000.00
20 Brangsi	241,762,500.00	73,000,000.00
Jumlah	4,935,089,100.00	1,150,075,000.00

Sumber : Kantor Camat Laren

KEUANGAN DAN JASA

Tabel 9.1.2 Realisasi Pemasukan PBB (Rupiah) di Kecamatan Laren, 2017

Desa/Kelurahan	Target	Realisasi	Sisa	Persentase
(1)	(2)	(3)	(4)	(5)
1 Durikulon	30,946,390.00	30,946,390.00	0.00	100.00
2 centini	48,423,776.00	48,423,776.00	0.00	100.00
3 Kuduyung	30,554,344.00	30,554,344.00	0.00	100.00
4 Pesanggrahan	17,143,501.00	17,143,501.00	0.00	100.00
5 Jabung	65,096,246.00	65,096,246.00	0.00	100.00
6 Dateng	58,268,454.00	58,268,454.00	0.00	100.00
7 Gelap	51,645,250.00	51,645,250.00	0.00	100.00
8 Mojoasem	17,614,982.00	17,614,982.00	0.00	100.00
9 Siser	32,394,744.00	32,394,744.00	0.00	100.00
10 Bulutigo	56,357,441.00	56,357,441.00	0.00	100.00
11 Pelangwot	83,349,047.00	83,349,047.00	0.00	100.00
12 Laren	33,262,931.00	33,262,931.00	0.00	100.00
13 Gampangsejati	49,069,266.00	49,069,266.00	0.00	100.00
14 Tamanprijek	46,937,411.00	46,937,411.00	0.00	100.00
15 Karangtawar	42,805,097.00	42,805,097.00	0.00	100.00
16 Tejoasri	49,093,798.00	49,093,798.00	0.00	100.00
17 Godog	36,014,307.00	36,014,307.00	0.00	100.00
18 Bulubransi	54,703,001.00	54,703,001.00	0.00	100.00
19 Karangwungulor	12,288,282.00	12,288,282.00	0.00	100.00
20 Brangsi	57,511,784.00	57,511,784.00	0.00	100.00
Jumlah	873,480,052.00	873,480,052.00	0.00	100.00

Sumber : Kantor Camat Laren

KEUANGAN DAN JASA

Tabel 9.1.3 Baku Pajak Bumi dan Bangunan (PBB) di Kecamatan Laren, 2017

Desa/Kelurahan	Wajib Pajak	Luas Tanah Kena Pajak (m ²)	Luas Bangunan Kena Pajak (m ²)
(1)	(2)	(3)	(4)
1 Durikulon	30,946,390.00	1,739,990.00	12,058.00
2 centini	48,423,776.00	2,803,802.00	40,482.00
3 Kuduyung	30,554,344.00	1,962,010.00	11,171.00
4 Pesanggrahan	17,143,501.00	1,018,835.00	15,245.00
5 Jabung	65,096,246.00	4,022,158.00	32,604.00
6 Dateng	58,268,454.00	3,772,669.00	18,986.00
7 Gelap	51,645,250.00	5,764,975.00	24,217.00
8 Mojoasem	17,614,982.00	993,752.00	14,125.00
9 Siser	32,394,744.00	2,123,707.00	10,810.00
10 Bulutigo	56,357,441.00	3,588,365.00	32,229.00
11 Pelangwot	83,349,047.00	5,316,192.00	35,595.00
12 Laren	33,262,931.00	1,513,531.00	36,133.00
13 Gampangsejat	49,069,266.00	3,046,591.00	24,163.00
14 Tamanprijek	46,937,411.00	2,749,997.00	31,550.00
15 Karangtawar	42,805,097.00	2,670,427.00	24,011.00
16 Tejoasri	49,093,798.00	2,625,974.00	44,260.00
17 Godog	36,014,307.00	2,027,720.00	29,427.00
18 Bulubrangsi	54,703,001.00	3,744,673.00	18,565.00
19 Karangwungul	12,288,282.00	545,484.00	8,706.00
20 Brangsi	57,511,784.00	3,143,835.00	41,467.00
Jumlah	873,480,052.00	55,174,687.00	505,804.00

Sumber : Kantor Camat laren

Tabel 9.1.4 Jumlah Bank Menurut Jenis di Kecamatan Laren, 2017

Desa/Kelurahan	Bank Umum	BPR
(1)	(2)	(3)
1 Durikulon		1
2 centini		
3 Kuduyung	1	1
4 Pesanggrahan		
5 Jabung		
6 Dateng		
7 Gelap		
8 Mojoasem		
9 Siser		
10 Bulutigo		
11 Pelangwot		
12 Laren	1	1
13 Gampangsejati		1
14 Tamanprijek		
15 Karangtawar		
16 Tejoasri		
17 Godog		
18 Bulubrangsi		
19 Karangwungulor		
20 Brangsi		
Jumlah	2.00	4.00

Sumber : Kantor Camat Laren

KEUANGAN DAN JASA

Tabel 9.1.5 Jumlah Koperasi Menurut Jenis Koperasi di Kecamatan Laren, 2017

Desa/Kelurahan	KUD	KPN	KOKPAR	KOPPAS	KOPWAN	Lainnya	Jumlah
(1)	(2)	(3)	(4)	(5)	(6)	(7)	(8)
1 Durikulon					1		1
2 centini					1		1
3 Kuduyung					1		1
4 Pesanggrahan					1		1
5 Jabung					1		1
6 Dateng					1		1
7 Gelap					1		1
8 Mojoasem					1		1
9 Siser					1		1
10 Bulutigo					1		1
11 Pelangwot					1		1
12 Laren					1		1
13 Gampangsejati	1				1		1
14 Tamanprijek					1		1
15 Karangtawar					1		1
16 Tejoasri					1		1
17 Godog					1		1
18 Bulubransi					1		1
19 Karangwungulor					1		1
20 Brangsi					1		1
Jumlah	1	0	0	0	20	0	20

Sumber : Kantor Desa dan Kantor Kecamatan Laren

Tabel 9.1.6 Perkembangan Penerimaan Alokasi Dana Desa (Rupiah) tahun 2015 - 2017 di Kecamatan Laren

Desa/Kelurahan	2015	2016	2017
(1)	(3)	(4)	(4)
1 Durikulon	221,108.000	235,926,800.00	233,455,100.00
2 centini	247,408.000	262,918,900.00	257,115,200.00
3 Kuduyung	240,568.000	246,482,700.00	244,190,700.00
4 Pesanggrahan	222,658.000	235,874,800.00	232,359,100.00
5 Jabung	226,208.000	248,247,300.00	243,610,500.00
6 Dateng	251,308.000	285,612,600.00	266,621,500.00
7 Gelap	260,058.000	304,588,900.00	297,502,200.00
8 Mojoasem	221,708.000	236,285,900.00	23,202,900.00
9 Siser	219,458.000	236,042,400.00	233,878,000.00
10 Bulutigo	260,458.000	28,166,200.00	275,137,500.00
11 Pelangwot	301,658.000	339,555,000.00	330,063,600.00
12 Laren	269,808.000	271,863,600.00	267,710,100.00
13 Gampangsejat	242,558.000	267,626,600.00	262,517,100.00
14 Tamanprijek	253,858.000	279,147,600.00	258,522,200.00
15 Karangtawar	241,108.000	25,721,000.00	254,756,500.00
16 Tejoasri	294,258.000	322,265,200.00	300,833,300.00
17 Godog	225,908.000	242,494,900.00	239,214,300.00
18 Bulubrangsi	228,108.000	245,918,400.00	242,506,300.00
19 Karangwungul	219,808.000	232,893,100.00	230,130,500.00
20 Brangsi	221,008.000	244,352,400.00	241,762,500.00
Jumlah	4,869,020.00	4,791,984,300.00	4,935,089,100.00

Sumber : Kantor Camat Laren



**SENSUS
EKONOMI**

DATA

MENCERDASKAN BANGSA

— *Enlighten The Nation* —

<https://lamongkab.bps.go.id>



**BADAN PUSAT STATISTIK
KABUPATEN LAMONGAN**
BPS-Statistics of Lamongan Regency
Jalan Basuki Rahmad 176 Lamongan 62215
Telp: (0322)321339, Fax: (0322)321339
Homepage: <http://lamongankab.bps.go.id>
E-mail: bps3524@bps.go.id

ISSN 0021-5562



9 770021 556213