



# TIANG PUMPUNG KEPUNGUT DALAM ANGKA



# 2010



## KATA PENGANTAR

Publikasi "Kecamatan Tiang Pumpung Kepungut Dalam Angka 2010" merupakan suatu terbitan yang berkesinambungan dengan terbitan tahun-tahun sebelumnya. Dalam publikasi ini berisikan kumpulan jenis data statistik yang menggambarkan kondisi Kecamatan Tiang Pumpung Kepungut pada tahun 2009.

Data yang disajikan dalam publikasi ini adalah hasil kegiatan pengumpulan data sekunder yang diperoleh dari instansi/dinas, lembaga pemerintahan, dan Kepala Desa Kecamatan Tiang Pumpung Kepungut

Disadari bahwa publikasi ini belum dapat memenuhi kebutuhan semua pemakai data, dikarenakan adanya kekurangan dan keterbatasan waktu dan data yang tersedia. Untuk lebih sempurnanya publikasi ini dimasa yang akan datang diharapkan petunjuk dan saran dari pemakai data.

Akhir kata diucapkan terima kasih dan penghargaan kepada semua pihak telah membantu sehingga dapat diterbitkan publikasi ini.

Lubuklinggau, November 2010  
Kepala Badan Pusat Statistik  
Kabupaten Musi Rawas



Ir. Taufiq Hidayat NR,MM  
19680412 199402 1 001

## KECAMATAN TIANG PUMPUNG KEPUNGUT DALAM ANGKA TAHUN 2010

No. Katalog BPS	: 1101002.1605
No. Publikasi	: 16056.1014
Ukuran Buku	: 21,5 cm x 16,5 cm
Jumlah Isi	: 55 + ix
Naskah	: Badan Pusat Statistik Kabupaten Musi Rawas
Penyunting	: Badan Pusat Statistik Kabupaten Musi Rawas
Pelayanan Data	: Seksi Integrasi Pengolahan dan Diseminasi Statistik
Diterbitkan Oleh	: Badan Pusat Statistik Kabupaten Musi Rawas
Dicetak Oleh	: CV. Vika Jaya

Boleh Dikutip Dengan Menyebutkan Sumbernya

## **SADAR STATISTIK**

### **Penyelenggara**

Sadar untuk menggunakan teknik statistik yang tepat guna dan untuk menjadikan data statistik yang diperlukan konsumen secara tepat waktu, akurat dan mudah dipahami.

### **Responden**

Sadar untuk memberikan jawaban apa adanya sesuai dengan kenyataan tanpa ragu-ragu

### **Pengguna**

Sadar untuk memahami metode, konsep, definisi serta memanfaatkan data statistik secara optimal

## DAFTAR ISI

	Halaman
Kata Pengantar Mitra KSK Tiang Pumpung Kepungut .....	i
Katalog .....	ii
Sadar Statistik .....	iii
Daftar Isi .....	iv
Daftar Grafik .....	v
Daftar Tabel .....	vi
BAB I Keadaan Geografis .....	1
BAB II Pemerintahan .....	3
BAB III Penduduk .....	10
BAB IV Sosial .....	13
BAB V Pendidikan .....	17
BAB VI Kesehatan .....	30
BAB VII Pertanian .....	37
BAB VIII Listrik dan Gas .....	44
BAB IX Perhubungan dan Telekomunikasi .....	45
BAB X Perekonomian .....	48

## DAFTAR GRAFIK

	Halaman
<b>Grafik</b>	
4.1 Persentase Angkatan Kerja Usia 15 Tahun ke Atas Berdasarkan Jenis Kelamin Tahun 2009 di Kecamatan Tiang Pumpung Kepungut .....	13
4.2 Persentase Penduduk yang Bekerja Usia 15 tahun ke Atas di Tiang Pumpung Kepungut Tahun 2009 Menurut Kelompok Umur .....	14
4.3 Persentase Jumlah Penduduk yang Bekerja Usia 15 Tahun ke Atas Berdasarkan Pendidikan Terakhir Tahun 2009 .....	14
5.1 Jumlah Pelajar di Kecamatan Tiang Pumpung Kepungut Tahun Ajaran 2008/2009 .....	17
6.1 Jumlah Akseptor KB berdasarkan Alat KB di Kecamatan Tiang Pumpung Kepungut Tahun 2009.....	35
7.1 Luas Tanam, Luas Panen dan Produksi Tanaman Padi di Kecamatan Tiang Pumpung Kepungut Tahun 2009 ..	38
7.2 Luas Tanam, Luas Panen dan Produksi Tanaman Holtikultura di Kecamatan Tiang Pumpung Kepungut Tahun 2009... ..	40
7.3 Luas Tanam, Luas Panen dan Produksi Tanaman Holtikultura di Kecamatan Tiang Pumpung Kepungut Tahun 2009 (Lanjutan I) .....	41

## DAFTAR TABEL

	Halaman
<b>Tabel Keadaan Geografis</b>	
1.1 Luas Wilayah Desa/Kelurahan di Kecamatan Tiang Pumpung Kepungut.....	2
<b>Tabel Pemerintahan</b>	
2.1 Nama-nama Kepala Desa/Lurah di Kecamatan Tiang Pumpung Kepungut Tahun 2009 .....	4
2.2 Klasifikasi Desa/Kelurahan di Kecamatan Tiang Pumpung Kepungut Tahun 2009 .....	5
2.3 Jumlah Satuan Lingkungan Setempat (SLS) Menurut Desa/Kelurahan di Kecamatan Tiang Pumpung Kepungut Tahun 2009.....	6
2.4 Jumlah Fasilitas Perkantoran Instansi Pemerintah, BUMN/Swasta di Kecamatan Tiang Pumpung Kepungut Tahun 2009.....	7
2.5 Jumlah Fasilitas Perkantoran Instansi Pemerintah, BUMN/Swasta di Kecamatan Tiang Pumpung Kepungut Tahun 2009 (Lanjutan).....	8
2.6 Ketetapan dan Realisasi Pajak Bumi dan Bangunan Dirinci Per Desa/Kelurahan di Kecamatan Tiang Pumpung Kepungut Tahun Anggaran 2008/2009 .....	9
<b>Tabel Penduduk</b>	
3.1 Jumlah Penduduk Menurut Desa/Kelurahan di Kecamatan Tiang Pumpung Kepungut Tahun 2010 .....	11
3.2 Jumlah Penduduk Menurut Jenis Kelamin dan Sex Rasio Kecamatan Tiang Pumpung Kepungut Tahun 2010.....	12
<b>Tabel Sosial</b>	
4.1 Jumlah Tempat Ibadah di Kecamatan Tiang Pumpung Kepungut Tahun 2009 .....	15
4.2 Jumlah Keluarga Pra Sejahtera dan Sejahtera Menurut Tingkat Kesejahteraan di Kecamatan Tiang Pumpung Kepungut Tahun 2009 .....	16

**Tabel Pendidikan**

5.1	Banyaknya Sekolah, Gedung, Guru dan Murid Sekolah Dasar Negeri Menurut Desa/Kelurahan di Kecamatan Tiang Pumpung Kepungut Tahun 2009.....	18
5.2	Banyaknya Sekolah, Gedung, Guru dan Murid Sekolah Dasar Swasta Menurut Desa/Kelurahan di Kecamatan Tiang Pumpung Kepungut Tahun 2009.....	19
5.3	Banyaknya Sekolah, Gedung, Guru dan Murid Madrasah Ibtidaiyah Negeri Menurut Desa/Kelurahan di Kecamatan Tiang Pumpung Kepungut Tahun 2009.....	20
5.4	Banyaknya Sekolah, Gedung, Guru dan Murid Madrasah Ibtidaiyah Swasta Menurut Desa/Kelurahan di Kecamatan Tiang Pumpung Kepungut Tahun 2009 .....	21
5.5	Banyaknya Sekolah, Gedung, Guru dan Murid Sekolah Menengah Pertama Negeri Menurut Desa/Kelurahan di Kecamatan Tiang Pumpung Kepungut Tahun 2009 .....	22
5.6	Banyaknya Sekolah, Gedung, Guru dan Murid Sekolah Menengah Pertama Swasta Menurut Desa/Kelurahan di Kecamatan Tiang Pumpung Kepungut Tahun 2009.....	23
5.7	Banyaknya Sekolah, Gedung, Guru dan Murid Madrasah Tsanawiyah Negeri Menurut Desa/Kelurahan di Kecamatan Tiang Pumpung Kepungut Tahun 2009 .....	24
5.8	Banyaknya Sekolah, Gedung, Guru dan Murid Madrasah Tsanawiyah Swasta Menurut Desa/Kelurahan di Kecamatan Tiang Pumpung Kepungut Tahun 2009 .....	25
5.9	Banyaknya Sekolah, Gedung, Guru dan Murid Sekolah Menengah Atas Negeri Menurut Desa/Kelurahan di Kecamatan Tiang Pumpung Kepungut Tahun 2009.....	26
5.10	Banyaknya Sekolah, Gedung, Guru dan Murid Sekolah Menengah Atas Swasta Menurut Desa/Kelurahan di Kecamatan Tiang Pumpung Kepungut Tahun 2009 .....	27
5.11	Banyaknya Sekolah, Gedung, Guru dan Murid Madrasah Aliyah Negeri Menurut Desa/Kelurahan di Kecamatan Tiang Pumpung Kepungut Tahun 2009 .....	28
5.12	Banyaknya Sekolah, Gedung, Guru dan Murid Madrasah Aliyah Swasta Menurut Desa/Kelurahan di Kecamatan Tiang Pumpung Kepungut Tahun 2009 .....	29



**Tabel Kesehatan**

6.1	Jumlah Sarana Kesehatan di Kecamatan Tiang Pumpung Kepungut Tahun 2009 .....	31
6.2	Jumlah Tenaga Kesehatan di Kecamatan Tiang Pumpung Kepungut Tahun 2009 .....	32
6.3	Jumlah Praktek Dokter di Kecamatan Tiang Pumpung Kepungut Tahun 2009 .....	33
6.4	Jumlah Praktek Bidan di Kecamatan Tiang Pumpung Kepungut Tahun 2009 .....	34
6.5	Jumlah Penyandang Cacat di Kecamatan Tiang Pumpung Kepungut Tahun 2009 .....	36

**Tabel Pertanian**

7.1	Luas Lahan Sawah Menurut Penggunaannya di Kecamatan Tiang Pumpung Kepungut Tahun 2009 .....	39
7.2	Luas Areal dan Produksi Tanaman Perkebunan Rakyat di Kecamatan Tiang Pumpung Kepungut Tahun 2010 .....	42
7.3	Jumlah Populasi Ternak di Kecamatan Tiang Pumpung Kepungut Tahun 2009 .....	43

**Tabel Perhubungan dan Telekomunikasi**

9.1	Banyaknya Kantor Pos di Kecamatan Tiang Pumpung Kepungut Tahun 2009 .....	46
9.2	Jumlah Sarana Telekomunikasi di Kecamatan Tiang Pumpung Kepungut Tahun 2009 .....	47

**Tabel Perekonomian**

10.1	Banyaknya Industri Kecil/Kerajinan RumahTangga di Kecamatan Tiang Pumpung Kepungut Tahun 2009.....	49
10.2	Banyaknya Industri Kecil/Kerajinan RumahTangga di Kecamatan Tiang Pumpung Kepungut Tahun 2009 (Lanjutan).....	50
10.3	Jumlah Bank di Kecamatan Tiang Pumpung Kepungut Tahun 2009 .....	51
10.4	Sarana Perekonomian di Kecamatan Tiang Pumpung Kepungut Tahun 2009 .....	52
10.5	Sarana Perekonomian di Kecamatan Tiang Pumpung	

	Kepungut Tahun 2009 (Lanjutan I) .....	53
10.6	Sarana Perekonomian di Kecamatan Tiang Pumpung Kepungut Tahun 2009 (Lanjutan II) .....	54
10.7	Jasa Reparasi di Kecamatan Tiang Pumpung Kepungut Tahun 2009 .....	55

<http://www.musirawaskab.bps.go.id>

## BAB I KEADAAN GEOGRAFIS

Kecamatan Tiang Pumpung Kepungut termasuk ke dalam wilayah administrasi Kabupaten Musi Rawas dengan jarak tempuh  $\pm 26$  Km dari Ibukota Kabupaten melalui transportasi darat. Luas wilayah Kecamatan Tiang Pumpung Kepungut ialah 32.642,43 Ha yang dibagi lagi menjadi 9 desa . Wilayah Desa Lubuk Besar merupakan wilayah terbesar yaitu 6.524,80 Ha, sedangkan wilayah terkecil yaitu Desa Rantau Bingin dengan luas 1.313,01 Ha.

Batas-batas administrasi Kecamatan Tiang Pumpung Kepungut adalah sebagai berikut:

- ✓ Sebelah Utara : Kecamatan Muara Beliti

- ✓ Sebelah Barat : Kota Lubuklinggau
- ✓ Sebelah Timur : Kecamatan Suka Karya
- ✓ Sebelah Selatan : Kabupaten Empat Lawang

**Peta Kecamatan  
Tiang Pumpung Kepungut**



**Tabel 1.1**  
**Luas Wilayah Desa/Kelurahan di Kecamatan Tiang Pumpung Kepungut**  
**Tahun 2009**

No	Desa/Kelurahan	Luas Lahan (Ha)
1.	Rantau Serik	3.719,93
2.	Kebur	5.156,96
3.	Lubuk Besar	6.524,80
4.	Batu Bandung	3.017,80
5.	Muara Kati Baru I	3.763,13
6.	Muara Kati Baru II	2.523,36
7.	Muara Kati Lama	3.560,11
8.	Rantau Bingin	1.313,01
9.	Simpang Gegas Temuan	3.063,33
<b>Jumlah</b>		<b>32.642,43</b>

Sumber: Tata Pemerintahan Kabupaten Musi Rawas

## BAB II PEMERINTAHAN

Wilayah administrasi Kecamatan Tiang Pumpung Kepungut terdiri dari 9 desa yang dipimpin oleh masing-masing kepala desa. Pusat pemerintahan Kecamatan Tiang Pumpung Kepungut berada di Desa Muara Kati Baru I.

Kecamatan Tiang Pumpung Kepungut merupakan pemekaran dari Kecamatan Muara Beliti. Pembentukan Kecamatan Tiang Pumpung Kepungut menjadi kecamatan definitif berdasarkan Peraturan Daerah Kabupaten Musi Rawas Nomor 19 Tahun 2006.

Pada awal pembentukan Kecamatan Tiang Pumpung Kepungut terdiri dari 8 desa,

yaitu Desa Muara Kati Baru I, Rantau Bingin, Muara Kati Baru II, Muara Kati Lama, Lubuk Besar, Kebur, Batu Bandung dan Desa Rantau Serik, dengan ibukota kecamatan yaitu Desa Muara Kati Baru II. Kemudian pada tahun 2009, dibentuk desa baru yaitu Desa Simpang Gegas Temuan yang sekaligus mengurangi sebagian wilayah dari Desa Rantau Bingin.

Berikut nama - nama camat yang pernah/sedang menjabat di Kecamatan Tiang Pumpung Kepungut.

1. Ali Karnizun
2. Aan Andrian, S.Stp
3. Syaidulman, S.Ip
4. Musadik, S.H

**Tabel 2.1**  
**Nama-nama Kepala Desa/Lurah di Kecamatan Tiang Pumpung Kepungut**  
**Tahun 2009**

No	Desa/Kelurahan	Kepala Desa/Lurah
1.	Rantau Serik	Komala Sari
2.	Kebur	Umar Hasan
3.	Lubuk Besar	Ali Rekan
4.	Batu Bandung	Saswandi
5.	Muara Kati Baru I	Yenyi Marlin
6.	Muara Kati Baru II	Surya Ledi
7.	Muara Kati Lama	Pirdaus
8.	Rantau Bingin	Nazarudin ANA
9.	Simpang Gegas Temuan	Parada

Sumber: Kantor Camat Tiang Pumpung Kepungut

**Tabel 2.2**  
**Klasifikasi Desa/Kelurahan di Kecamatan Tiang Pumpung Kepungut**  
**Tahun 2009**

No	Desa/Kelurahan	Klasifikasi
1.	Rantau Serik	Desa
2.	Kebur	Desa
3.	Lubuk Besar	Desa
4.	Batu Bandung	Desa
5.	Muara Kati Baru I	Desa
6.	Muara Kati Baru II	Desa
7.	Muara Kati Lama	Desa
8.	Rantau Bingin	Desa
9.	Simpang Gegas Temuan	Desa

Sumber: Kantor Camat Tiang Pumpung Kepungut

**Tabel 2.3**  
**Jumlah Satuan Lingkungan Setempat (SLS) Menurut Desa/Kelurahan**  
**di Kecamatan Tiang Pumpung Kepungut Tahun 2009**

No	Desa/Kelurahan	Klasifikasi				
		RW	RT	Dusun	Lingkungan	Lainnya
1.	Rantau Serik	0	0	5	0	0
2.	Kebur	0	0	5	0	0
3.	Lubuk Besar	0	0	4	0	0
4.	Batu Bandung	0	0	3	0	0
5.	Muara Kati Baru I	0	0	4	0	0
6.	Muara Kati Baru II	0	0	3	0	0
7.	Muara Kati Lama	0	0	5	0	0
8.	Rantau Bingin	0	0	5	0	0
9.	Simpang Gegas Temuan	0	0	3	0	0
<b>Jumlah</b>		<b>0</b>	<b>0</b>	<b>37</b>	<b>0</b>	<b>0</b>

Sumber: Badan Pusat Statistik Kabupaten Musi Rawas



**Tabel 2.4**  
**Jumlah Fasilitas Perkantoran Instansi Pemerintah, BUMN/Swasta**  
**di Kecamatan Tiang Pumpung Kepungut Tahun 2009**

No	Desa/Kelurahan	Kantor		
		Camat	Koramil	Polsek
1.	Rantau Serik	0	0	0
2.	Kebur	0	0	0
3.	Lubuk Besar	0	0	0
4.	Batu Bandung	0	0	0
5.	Muara Kati Baru I	1	0	0
6.	Muara Kati Baru II	0	0	0
7.	Muara Kati Lama	0	0	0
8.	Rantau Bingin	0	0	0
9.	Simpang Gegas Temuan	0	0	0
<b>Jumlah</b>		<b>1</b>	<b>0</b>	<b>0</b>

Sumber: Badan Pusat Statistik Kabupaten Musi Rawas

**Tabel 2.5**  
**Jumlah Fasilitas Perkantoran Instansi Pemerintah, BUMN/Swasta**  
**di Kecamatan Tiang Pumpung Kepungut Tahun 2009 (Lanjutan)**

No	Desa/Kelurahan	Kantor	
		KUA	Cabdin Diknas
1.	Rantau Serik	0	0
2.	Kebur	0	0
3.	Lubuk Besar	0	0
4.	Batu Bandung	0	0
5.	Muara Kati Baru I	0	0
6.	Muara Kati Baru II	0	0
7.	Muara Kati Lama	0	0
8.	Rantau Bingin	0	0
9.	Simpang Gegas Temuan	0	0
<b>Jumlah</b>		<b>0</b>	<b>0</b>

Sumber: Badan Pusat Statistik Kabupaten Musi Rawas

**Tabel 2.6**  
**Ketetapan dan Realisasi Pajak Bumi dan Bangunan**  
**Dirinci Per Desa/Kelurahan di Kecamatan Tiang Pumpung Kepungut**  
**Tahun Anggaran 2008/2009**

No	Desa/Kelurahan	Ketetapan (Rp.)	Realisasi (Rp.)	Persentase Realisasi (%)
1.	Rantau Serik	3.006.034	3.006.034	100
2.	Kebur	4.882.871	4.882.871	100
3.	Lubuk Besar	2.715.811	2.715.811	100
4.	Batu Bandung	2.371.387	2.371.387	100
5.	Muara Kati Baru I	2.981.542	2.981.542	100
6.	Muara Kati Baru II	2.279.267	2.279.267	100
7.	Muara Kati Lama	2.595.021	2.595.021	100
8.	Rantau Bingin	4.679.424	4.679.424	100
9.	Simpang Gegas Temuan*	0	0	0
<b>Jumlah</b>		<b>25.511.357</b>	<b>25.511.357</b>	<b>100</b>

Sumber: Dinas PPATK Kabupaten Musi Rawas

Catatan: Data masih tergabung dengan Desa Rantau Bingin

### BAB III PENDUDUK

Pada tahun 2009, kepadatan penduduk Kecamatan Tiang Pumpung Kepungut berkisar 38,69 jiwa per kilometer persegi. Desa dengan jumlah penduduk terbanyak yaitu Desa Lubuk Besar, dengan jumlah penduduk berkisar 2.201 jiwa, kemudian diurutkan kedua ialah Desa Kebur dengan jumlah penduduk sekitar 2.027 jiwa. Sebaliknya desa dengan jumlah penduduk terendah ialah Desa Batu Bandung, dengan jumlah penduduk ±704 jiwa.

Jumlah penduduk Kecamatan Tiang Pumpung Kepungut tahun 2009, sebanyak ±12.629 jiwa, dengan

komposisi penduduk laki-laki sebanyak ±6.341 jiwa dan perempuan sebanyak ±6.288 jiwa. Jumlah penduduk laki-laki lebih banyak dari pada jumlah penduduk perempuan, dapat dilihat dari sex ratio sebesar 100,84, yang artinya jumlah penduduk laki-laki di Kecamatan Tiang Pumpung Kepungut 0,84% lebih banyak dibandingkan dengan jumlah penduduk perempuan.

<http://www.musirawaskab.bps.go.id>

**Tabel 3.1**  
**Jumlah Penduduk Menurut Desa/Kelurahan di**  
**Kecamatan Tiang Pumpung Kepungut Tahun 2009**

No	Desa/Kelurahan	Jumlah (Jiwa)
1.	Rantau Serik	1.684
2.	Kebur	2.027
3.	Lubuk Besar	2.201
4.	Batu Bandung	704
5.	Muara Kati Baru I	1.720
6.	Muara Kati Baru II	642
7.	Muara Kati Lama	970
8.	Rantau Bingin	1.776
9.	Simpang Gegas Temuan	905
<b>Jumlah</b>		<b>12.629</b>

Sumber: Badan Pusat Statistik Musi Rawas

**Tabel 3.2**  
**Jumlah Penduduk Menurut Jenis Kelamin dan Sex Rasio**  
**di Kecamatan Tiang Pumpung Kepungut Tahun 2009**

No	Desa/Kelurahan	Laki-laki	Perempuan	Sex Rasio
1.	Rantau Serik	840	844	99,53
2.	Kebur	1.026	1.001	102,50
3.	Lubuk Besar	1.081	1.120	96,52
4.	Batu Bandung	368	336	109,52
5.	Muara Kati Baru I	889	831	106,98
6.	Muara Kati Baru II	327	315	103,81
7.	Muara Kati Lama	489	481	101,66
8.	Rantau Bingin	877	899	97,55
9.	Simpang Gegas Temuan	444	461	96,31
<b>Jumlah</b>		<b>6.341</b>	<b>6.288</b>	<b>100,84</b>

Sumber: Badan Pusat Statistik Musi Rawas

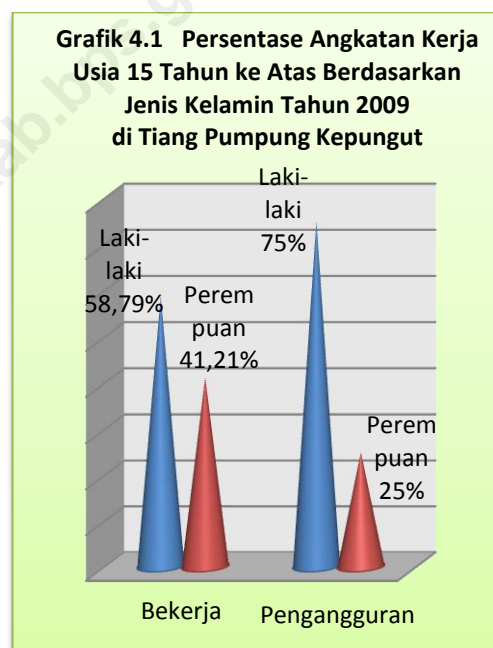
## BAB IV SOSIAL

Kecamatan Tiang Pumpung Kepungut didominasi oleh peranakan Suku Saling, dengan bahasa sehari-hari yang digunakan ialah bahasa Cul.

Secara global, mayoritas penduduk Kecamatan Tiang Pumpung Kepungut menganut agama islam. Sampai pada tahun 2009, tercatat sebanyak 14 masjid, 1 mushola dan 1 langgar yang berada di Kecamatan Tiang Pumpung Kepungut.

Sektor pertanian memberi sumbangsih terbesar dalam mata pencaharian penduduk Tiang Pumpung Kepungut. Berdasarkan hasil Survei Angkatan Kerja Daerah (SAKERDA) Tahun 2009, persentase angkatan kerja usia 15

tahun ke atas di Kecamatan Tiang Pumpung Kepungut didominasi oleh penduduk laki-laki yaitu 59,11%, dan sisanya sebanyak 40,89% perempuan.



Dilihat dari kelompok umur, proporsi penduduk yang bekerja terbanyak yaitu pada kelompok umur 25-29 tahun, yakni mencapai 19,60%. Untuk kelompok umur 15-19 tahun-

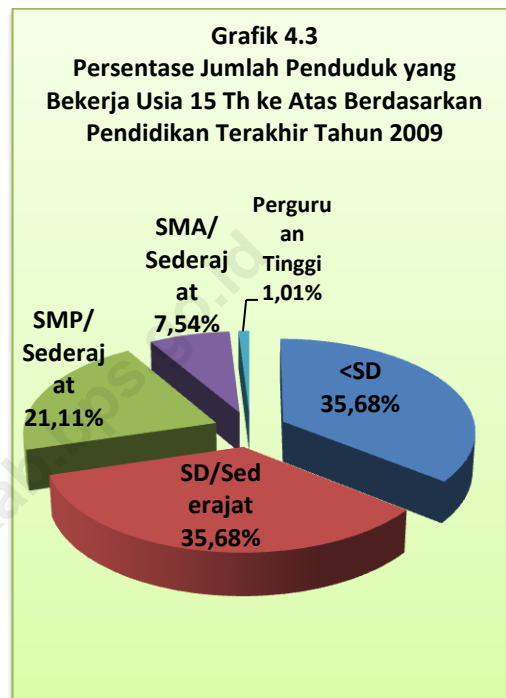


penduduk yang bekerja berkisar 5,03%



Berdasarkan pendidikan tertinggi yang ditamatkan oleh penduduk yang bekerja di Kecamatan Tiang Pumpung Kepungut, sebesar 35,68% penduduk yang bekerja usia 15

tatahun ke atas hanya menamatkan Sekolah Dasar (SD)/sederajat.

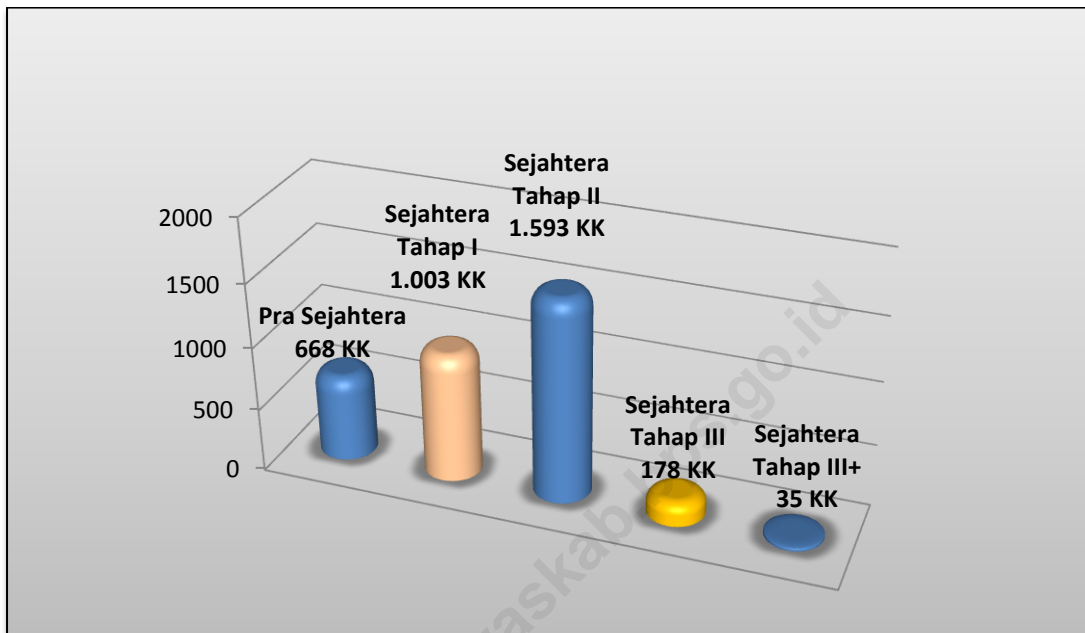


**Tabel 4.1**  
**Jumlah Tempat Ibadah di Kecamatan Tiang Pumpung Kepungut Tahun 2009**

No	Desa/Kelurahan	Masjid	Mushola	Gereja	Pure	Vihara
1.	Rantau Serik	3	1	0	0	0
2.	Kebur	2	0	0	0	0
3.	Lubuk Besar	2	0	0	0	0
4.	Batu Bandung	1	0	0	0	0
5.	Muara Kati Baru I	2	0	0	0	0
6.	Muara Kati Baru II	1	0	0	0	0
7.	Muara Kati Lama	1	0	0	0	0
8.	Rantau Bingin	2	0	0	0	0
9.	Simpang Gegas Temuan	0	0	0	0	0
<b>Jumlah</b>		<b>14</b>	<b>0</b>	<b>0</b>	<b>0</b>	<b>0</b>

Sumber: Departemen Agama Kabupaten Musi Rawas dan Kantor Camat Tiang Pumpung Kepungut

**Grafik 4.4**  
**Jumlah Keluarga Pra Sejahtera dan Sejahtera Menurut Tingkat Kesejahteraan di Kecamatan Tiang Pumpung Kepungut Tahun 2009**



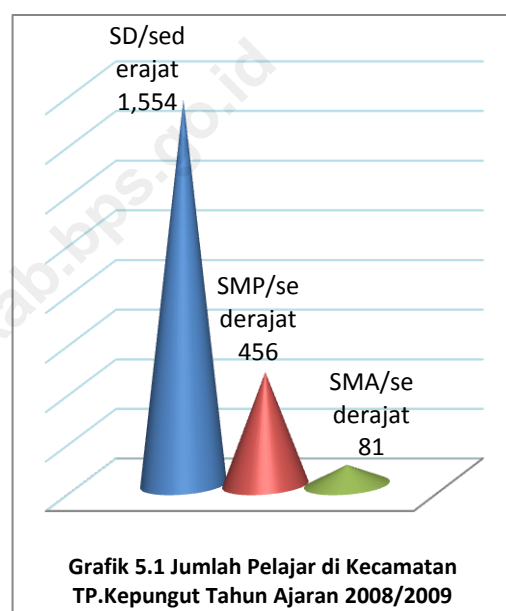
Sumber: Badan Keluarga Berencana Kabupaten Musi Rawas

## BAB V PENDIDIKAN

Pendidikan adalah salah satu kebutuhan dasar manusia, sehingga upaya mencerdaskan bangsa melalui pendidikan merupakan bagian dari usaha meningkatkan kesejahteraan. Oleh karena pembangunan tidak hanya mengandalkan sumber daya alam yang jumlahnya terbatas, peningkatan pendidikan penduduk merupakan upaya yang hasilnya merupakan modal penggerak pembangunan.

Dari data Dinas Pendidikan Kabupaten Musi Rawas, pada tahun 2009 tercatat sebanyak ±2.091 pelajar di Kecamatan Tiang Pumpung Kepungut, dari

tingkat sekolah dasar/ sederajat sampai tingkat sekolah menengah atas/ sederajat.



Sekolah dasar negeri di Kecamatan Tiang Pumpung Kepungut sejumlah 11 unit. Namun untuk sekolah tingkat menengah pertama sederajat dan sekolah tingkat menengah atas/ sederajat masing-masing hanya sejumlah 1 unit.

**Tabel 5.1**  
**Banyaknya Sekolah, Gedung, Guru dan Murid Sekolah Dasar Negeri**  
**Menurut Desa/Kelurahan di Kecamatan Tiang Pumpung Kepungut**  
**Tahun 2009**

No	Desa/Kelurahan	Sekolah	Ruang Kelas	Guru	Murid
1.	Rantau Serik	1	10	13	174
2.	Kebur	1	7	15	254
3.	Lubuk Besar	2	13	23	305
4.	Batu Bandung	1	6	12	95
5.	Muara Kati Baru I	2	10	16	213
6.	Muara Kati Baru II	1	6	14	76
7.	Muara Kati Lama	1	8	16	162
8.	Rantau Bingin	2	12	27	275
9.	Simpang Gegas Temuan	0	0	0	0
<b>Jumlah</b>		<b>11</b>	<b>72</b>	<b>136</b>	<b>1.554</b>

Sumber: Kantor Diknas Kabupaten Musi Rawas

**Tabel 5.2**  
**Banyaknya Sekolah, Gedung, Guru dan Murid Sekolah Dasar Swasta**  
**Menurut Desa/Kelurahan di Kecamatan Tiang Pumpung Kepungut**  
**Tahun 2009**

No	Desa/Kelurahan	Sekolah	Ruang Kelas	Guru	Murid
1.	Rantau Serik	0	0	0	0
2.	Kebur	0	0	0	0
3.	Lubuk Besar	0	0	0	0
4.	Batu Bandung	0	0	0	0
5.	Muara Kati Baru I	0	0	0	0
6.	Muara Kati Baru II	0	0	0	0
7.	Muara Kati Lama	0	0	0	0
8.	Rantau Bingin	0	0	0	0
9.	Simpang Gegas Temuan	0	0	0	0
<b>Jumlah</b>		<b>0</b>	<b>0</b>	<b>0</b>	<b>0</b>

Sumber: Kantor Diknas Kabupaten Musi Rawas

**Tabel 5.3**  
**Banyaknya Sekolah, Gedung, Guru dan Murid Madrasah Ibtidaiyah Negeri**  
**Menurut Desa/Kelurahan di Kecamatan Tiang Pumpung Kepungut**  
**Tahun 2009**

No	Desa/Kelurahan	Sekolah	Ruang Kelas	Guru	Murid
1.	Rantau Serik	0	0	0	0
2.	Kebur	0	0	0	0
3.	Lubuk Besar	0	0	0	0
4.	Batu Bandung	0	0	0	0
5.	Muara Kati Baru I	0	0	0	0
6.	Muara Kati Baru II	0	0	0	0
7.	Muara Kati Lama	0	0	0	0
8.	Rantau Bingin	0	0	0	0
9.	Simpang Gegas Temuan	0	0	0	0
<b>Jumlah</b>		<b>0</b>	<b>0</b>	<b>0</b>	<b>0</b>

Sumber: Departemen Agama Kabupaten Musi Rawas

**Tabel 5.4**  
**Banyaknya Sekolah, Gedung, Guru dan Murid Madrasah Ibtidaiyah Swasta Menurut Desa/Kelurahan di Kecamatan Tiang Pumpung Kepungut Tahun 2009**

No	Desa/Kelurahan	Sekolah	Ruang Kelas	Guru	Murid
1.	Rantau Serik	0	0	0	0
2.	Kebur	0	0	0	0
3.	Lubuk Besar	0	0	0	0
4.	Batu Bandung	0	0	0	0
5.	Muara Kati Baru I	0	0	0	0
6.	Muara Kati Baru II	0	0	0	0
7.	Muara Kati Lama	0	0	0	0
8.	Rantau Bingin	0	0	0	0
9.	Simpang Gegas Temuan	0	0	0	0
<b>Jumlah</b>		<b>0</b>	<b>0</b>	<b>0</b>	<b>0</b>

Sumber: Departemen Agama Kabupaten Musi Rawas



**Tabel 5.5**  
**Banyaknya Sekolah, Gedung, Guru dan Murid**  
**Sekolah Menengah Pertama Negeri Menurut Desa/Kelurahan**  
**di Kecamatan Tiang Pumpung Kepungut Tahun 2009**

No	Desa/Kelurahan	Sekolah	Ruang Kelas	Guru	Murid
1.	Rantau Serik	0	0	0	0
2.	Kebur	0	0	0	0
3.	Lubuk Besar	0	0	0	0
4.	Batu Bandung	0	0	0	0
5.	Muara Kati Baru I	1	13	28	456
6.	Muara Kati Baru II	0	0	0	0
7.	Muara Kati Lama	0	0	0	0
8.	Rantau Bingin	0	0	0	0
9.	Simpang Gegas Temuan	0	0	0	0
<b>Jumlah</b>		<b>1</b>	<b>13</b>	<b>28</b>	<b>456</b>

Sumber: Kantor Diknas Kabupaten Musi Rawas

**Tabel 5.6**  
**Banyaknya Sekolah, Gedung, Guru dan Murid**  
**Sekolah Menengah Pertama Swasta Menurut Desa/Kelurahan**  
**di Kecamatan Tiang Pumpung Kepungut Tahun 2009**

No	Desa/Kelurahan	Sekolah	Ruang Kelas	Guru	Murid
1.	Rantau Serik	0	0	0	0
2.	Kebur	0	0	0	0
3.	Lubuk Besar	0	0	0	0
4.	Batu Bandung	0	0	0	0
5.	Muara Kati Baru I	0	0	0	0
6.	Muara Kati Baru II	0	0	0	0
7.	Muara Kati Lama	0	0	0	0
8.	Rantau Bingin	0	0	0	0
9.	Simpang Gegas Temuan	0	0	0	0
<b>Jumlah</b>		<b>0</b>	<b>0</b>	<b>0</b>	<b>0</b>

Sumber: Kantor Diknas Kabupaten Musi Rawas

**Tabel 5.7**  
**Banyaknya Sekolah, Gedung, Guru dan Murid Madrasah Tsanawiyah Negeri Menurut Desa/Kelurahan di Kecamatan Tiang Pumpung Kepungut Tahun 2009**

No	Desa/Kelurahan	Sekolah	Ruang Kelas	Guru	Murid
1.	Rantau Serik	0	0	0	0
2.	Kebur	0	0	0	0
3.	Lubuk Besar	0	0	0	0
4.	Batu Bandung	0	0	0	0
5.	Muara Kati Baru I	0	0	0	0
6.	Muara Kati Baru II	0	0	0	0
7.	Muara Kati Lama	0	0	0	0
8.	Rantau Bingin	0	0	0	0
9.	Simpang Gegas Temuan	0	0	0	0
<b>Jumlah</b>		<b>0</b>	<b>0</b>	<b>0</b>	<b>0</b>

Sumber: Departemen Agama Kabupaten Musi Rawas

**Tabel 5.8**  
**Banyaknya Sekolah, Gedung, Guru dan Murid Madrasah Tsanawiyah Swasta Menurut Desa/Kelurahan di Kecamatan Tiang Pumpung Kepungut Tahun 2009**

No	Desa/Kelurahan	Sekolah	Ruang Kelas	Guru	Murid
1.	Rantau Serik	0	0	0	0
2.	Kebur	0	0	0	0
3.	Lubuk Besar	0	0	0	0
4.	Batu Bandung	0	0	0	0
5.	Muara Kati Baru I	0	0	0	0
6.	Muara Kati Baru II	0	0	0	0
7.	Muara Kati Lama	0	0	0	0
8.	Rantau Bingin	0	0	0	0
9.	Simpang Gegas Temuan	0	0	0	0
<b>Jumlah</b>		<b>0</b>	<b>0</b>	<b>0</b>	<b>0</b>

Sumber: Departemen Agama Kabupaten Musi Rawas

**Tabel 5.9**  
**Banyaknya Sekolah, Gedung, Guru dan Murid**  
**Sekolah Menengah Atas Negeri Menurut Desa/Kelurahan**  
**di Kecamatan Tiang Pumpung Kepungut Tahun 2009**

No	Desa/Kelurahan	Sekolah	Ruang Kelas	Guru	Murid
1.	Rantau Serik	0	0	0	0
2.	Kebur	0	0	0	0
3.	Lubuk Besar	0	0	0	0
4.	Batu Bandung	0	0	0	0
5.	Muara Kati Baru I	1	3	14	81
6.	Muara Kati Baru II	0	0	0	0
7.	Muara Kati Lama	0	0	0	0
8.	Rantau Bingin	0	0	0	0
9.	Simpang Gegas Temuan	0	0	0	0
<b>Jumlah</b>		<b>1</b>	<b>3</b>	<b>14</b>	<b>81</b>

Sumber: Kantor Diknas Kabupaten Musi Rawas

**Tabel 5.10**  
**Banyaknya Sekolah, Gedung, Guru dan Murid**  
**Sekolah Menengah Atas Swasta Menurut Desa/Kelurahan**  
**di Kecamatan Tiang Pumpung Kepungut Tahun 2009**

No	Desa/Kelurahan	Sekolah	Ruang Kelas	Guru	Murid
1.	Rantau Serik	0	0	0	0
2.	Kebur	0	0	0	0
3.	Lubuk Besar	0	0	0	0
4.	Batu Bandung	0	0	0	0
5.	Muara Kati Baru I	0	0	0	0
6.	Muara Kati Baru II	0	0	0	0
7.	Muara Kati Lama	0	0	0	0
8.	Rantau Bingin	0	0	0	0
9.	Simpang Gegas Temuan	0	0	0	0
<b>Jumlah</b>		<b>0</b>	<b>0</b>	<b>0</b>	<b>0</b>

Sumber: Kantor Diknas Kabupaten Musi Rawas

**Tabel 5.11**  
**Banyaknya Sekolah, Gedung, Guru dan Murid Madrasah Aliyah Negeri**  
**Menurut Desa/Kelurahan di Kecamatan Tiang Pumpung Kepungut**  
**Tahun 2009**

No	Desa/Kelurahan	Sekolah	Ruang Kelas	Guru	Murid
1.	Rantau Serik	0	0	0	0
2.	Kebur	0	0	0	0
3.	Lubuk Besar	0	0	0	0
4.	Batu Bandung	0	0	0	0
5.	Muara Kati Baru I	0	0	0	0
6.	Muara Kati Baru II	0	0	0	0
7.	Muara Kati Lama	0	0	0	0
8.	Rantau Bingin	0	0	0	0
9.	Simpang Gegas Temuan	0	0	0	0
<b>Jumlah</b>		<b>0</b>	<b>0</b>	<b>0</b>	<b>0</b>

Sumber: Departemen Agama Kabupaten Musi Rawas

**Tabel 5.12**  
**Banyaknya Sekolah, Gedung, Guru dan Murid Madrasah Aliyah Swasta**  
**Menurut Desa/Kelurahan di Kecamatan Tiang Pumpung Kepungut**  
**Tahun 2009**

No	Desa/Kelurahan	Sekolah	Ruang Kelas	Guru	Murid
1.	Rantau Serik	0	0	0	0
2.	Kebur	0	0	0	0
3.	Lubuk Besar	0	0	0	0
4.	Batu Bandung	0	0	0	0
5.	Muara Kati Baru I	0	0	0	0
6.	Muara Kati Baru II	0	0	0	0
7.	Muara Kati Lama	0	0	0	0
8.	Rantau Bingin	0	0	0	0
9.	Simpang Gegas Temuan	0	0	0	0
<b>Jumlah</b>		<b>0</b>	<b>0</b>	<b>0</b>	<b>0</b>

Sumber: Departemen Agama Kabupaten Musi Rawas



## BAB VI KESEHATAN

Peningkatan pelayanan kesehatan diharapkan mampu menjangkau seluruh lapisan masyarakat, sehingga pelayanan kesehatan dirasa mudah, merata dan dengan biaya yang terjangkau.

Keberhasilan Program Keluarga Berencana (KB) salah satunya dapat dilihat pada jumlah akseptor KB di tiap-tiap desa/kelurahan yang juga dimuat pada bab ini. Pada tahun 2009 di Kecamatan Tiang Pumpung Kepungut, jumlah peserta KB aktif sebanyak 1.895 orang, atau sekitar 68,96% dari banyaknya pasan-

gan usia subur di Kecamatan Tiang Pumpung Kepungut.

Alat kontrasepsi berupa suntik KB merupakan yang paling unggul dibanding alat kontrasepsi lainnya, yaitu sebanyak 38,53% dari jumlah keseluruhan akseptor KB, sedikit lebih unggul dari jumlah pengguna pil 28,34%, dan implant (susuk KB) 25,49%.

**Tabel 6.1**  
**Jumlah Sarana Kesehatan di Kecamatan Tiang Pumpung Kepungut**  
**Tahun 2009**

No	Desa/Kelurahan	Sarana Kesehatan (Unit)			
		Poli klinik	Puskesmas	Pustu	RS Bersalin
1.	Rantau Serik	0	0	1	0
2.	Kebur	0	0	0	0
3.	Lubuk Besar	0	0	0	0
4.	Batu Bandung	0	0	1	0
5.	Muara Kati Baru I	0	1	0	0
6.	Muara Kati Baru II	0	0	1	0
7.	Muara Kati Lama	0	0	1	0
8.	Rantau Bingin	0	0	1	0
9.	Simpang Gegas Temuan	0	0	0	0
<b>Jumlah</b>		<b>0</b>	<b>1</b>	<b>5</b>	<b>0</b>

Sumber: Kantor Camat Tiang Pumpung Kepungut dan Badan Pusat Statistik Kabupaten Musi Rawas

**Tabel 6.2**  
**Jumlah Tenaga Kesehatan di Kecamatan Tiang Pumpung Kepungut**  
**Tahun 2009**

No	Desa/Kelurahan	Tenaga Kesehatan (Orang)		
		Dokter	Dokter Gigi	Bidan
1.	Rantau Serik	0	0	1
2.	Kebur	0	0	1
3.	Lubuk Besar	0	0	1
4.	Batu Bandung	0	0	1
5.	Muara Kati Baru I	1	0	1
6.	Muara Kati Baru II	0	0	1
7.	Muara Kati Lama	0	0	1
8.	Rantau Bingin	0	0	1
9.	Simpang Gegas Temuan	0	0	1
<b>Jumlah</b>		<b>1</b>	<b>0</b>	<b>9</b>

Sumber: Kantor Camat Tiang Pumpung Kepungut

**Tabel 6.3**  
**Jumlah Praktek Dokter di Kecamatan Tiang Pumpung Kepungut**  
**Tahun 2009**

No	Desa/Kelurahan	Jumlah
1.	Rantau Serik	0
2.	Kebur	0
3.	Lubuk Besar	0
4.	Batu Bandung	0
5.	Muara Kati Baru I	1
6.	Muara Kati Baru II	0
7.	Muara Kati Lama	0
8.	Rantau Bingin	0
9.	Simpang Gegas Temuan	0
<b>Jumlah</b>		<b>1</b>

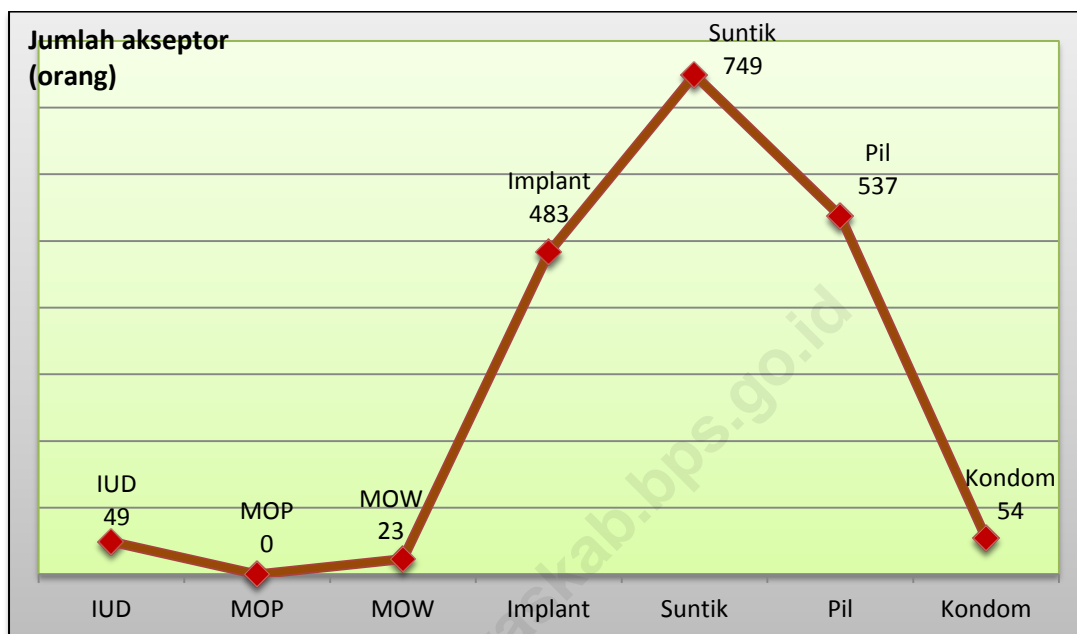
Sumber: Kantor Camat Tiang Pumpung Kepungut

**Tabel 6.4**  
**Jumlah Praktek Bidan di Kecamatan Tiang Pumpung Kepungut**  
**Tahun 2009**

No	Desa/Kelurahan	Jumlah
1.	Rantau Serik	1
2.	Kebur	1
3.	Lubuk Besar	1
4.	Batu Bandung	1
5.	Muara Kati Baru I	1
6.	Muara Kati Baru II	1
7.	Muara Kati Lama	1
8.	Rantau Bingin	1
9.	Simpang Gegas Temuan	1
<b>Jumlah</b>		<b>9</b>

Sumber: Kantor Camat Tiang Pumpung Kepungut

**Grafik 6.1**  
**Jumlah Akseptor KB Berdasarkan Alat KB**  
**di Kecamatan Tiang Pumpung Kepungut Tahun 2009**



Sumber: Badan Keluarga Berencana dan Pembangunan Keluarga Sejahtera Kabupaten Musi Rawas

**Keterangan:**

- IUD : Intra Uterine Device (Alat Kontrasepsi Dalam Rahim)
- MOP : Metoda Operasi Pria atau Vasektomi, merupakan alat kontrasepsi permanen
- MOW : Metoda Operasi Wanita atau Tubektomi, merupakan alat kontrasepsi permanen
- IMP : Implant atau Susuk KB

**Tabel 6.5**  
**Jumlah Penyandang Cacat**  
**di Kecamatan Tiang Pumpung Kepungut Tahun 2009**

Desa/Kelurahan	Jenis Cacat								Jumlah
	1	2	3	4	5	6	7	8	
1. Rantau Serik	2	0	0	0	0	0	0	0	2
2. Kebur	5	0	1	0	0	0	1	0	7
3. Lubuk Besar	0	0	0	0	0	0	0	0	0
4. Batu Bandung	1	0	0	0	2	0	0	0	3
5. Muara Kati Baru I	4	0	1	0	0	0	0	0	5
6. Muara Kati Baru II	1	0	1	0	6	1	0	0	9
7. Muara Kati Lama	2	0	4	2	4	0	0	0	12
8. Rantau Bingin	3	0	0	2	3	1	0	0	9
9. Simpang Gegas Temuan*	0	0	0	0	0	0	0	0	0
<b>Jumlah</b>	<b>18</b>	<b>0</b>	<b>7</b>	<b>4</b>	<b>15</b>	<b>2</b>	<b>1</b>	<b>0</b>	<b>47</b>

Sumber : Badan Pusat Statistik Kabupaten Musi Rawas

Keterangan Jenis Cacat :

- |                                |                                    |
|--------------------------------|------------------------------------|
| 1 : Penglihatan                | 5 : Penggunaan Kaki(Berjalan)      |
| 2 : Pendengaran                | 6 : Kelainan Bentuk Tubuh          |
| 3 : Bicara                     | 7 : Mental Retardasi               |
| 4 : Penggunaan lengan dan jari | 8 : Eks Penyakit Jiwa/Eks Psikotik |

Catatan: Data masih tergabung dengan Desa Rantau Bingin

## BAB VI PERTANIAN

Sebagai bagian dari wilayah Kabupaten Musi Rawas yang merupakan wilayah agropolitan, sektor pertanian di Kecamatan Tiang Pumpung Kepungut juga memiliki andil dalam perekonomian penduduk setempat.

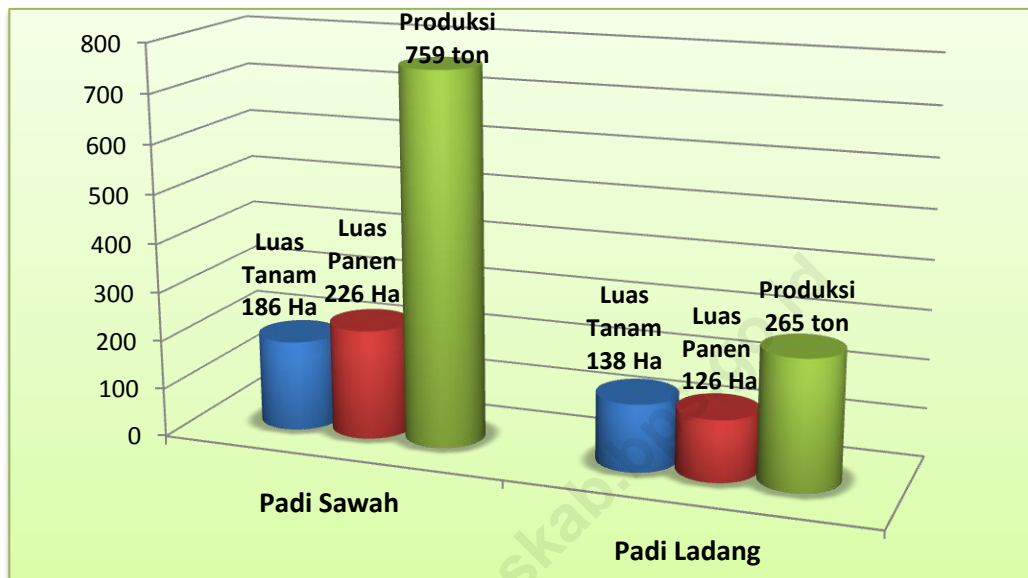
Berdasarkan data dari Dinas Tanaman Pangan dan Holtikultura Kabupaten Musi Rawas, total produksi tanaman padi, baik padi sawah maupun padi ladang, di Kecamatan Tiang Pumpung Kepungut ialah sebesar 1.024 ton, dengan total luas panen 352 Ha. Produksi padi sawah cenderung lebih unggul dibanding padi ladang, yakni rata-rata produksi sebesar 3,36 ton/Ha,

sementara rata-rata produksi padi ladang hanya berkisar 2,10 ton/Ha. Namun jika dibandingkan dengan hasil produksi dari sub sektor perkebunan, di Kecamatan Tiang Pumpung Kepungut sub sektor perkebunan lebih unggul dari pertanian padi. Salah satunya perkebunan karet, dengan luas tanaman menghasilkan sebesar 10.274,5 Ha, dan total produksi 7.809,54 ton/Ha pada tahun 2009.

Pada bab ini juga memuat jumlah ternak di Kecamatan Tiang Pumpung Kepungut, diantaranya jumlah ternak besar seperti kerbau, sapi dan kambing, dan juga jumlah ternak unggas.



**Grafik 7.1**  
**Luas Tanam, Luas Panen dan Produksi Tanaman Padi**  
**di Kecamatan Tiang Pumpung Kepungut Tahun 2009**



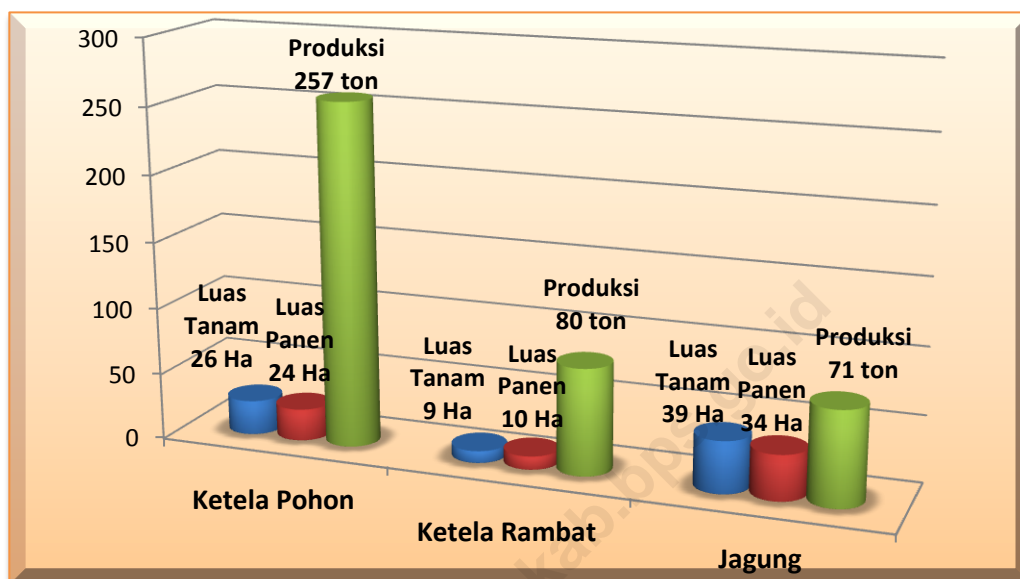
Sumber: Dinas Tanaman Pangan dan Holtikultura Kabupaten Musi Rawas

Tabel 7.1  
Luas Lahan Sawah Menurut Penggunaannya  
di Kecamatan Tiang Pumpung Kepungut Tahun 2009

Lahan Sawah	Jumlah (Ha)
<b>Irigasi Teknis (Ditanami padi dalam 1 tahun)</b>	<b>0</b>
Satu Kali Tanam	0
Dua Kali atau lebih	0
<b>Irigasi ½ Teknis (Ditanami padi dalam 1 tahun)</b>	<b>0</b>
Satu Kali Tanam	0
Dua Kali atau lebih	0
<b>Irigasi Sederhana (Ditanami padi dalam 1 tahun)</b>	<b>0</b>
Satu Kali Tanam	0
Dua Kali atau lebih	0
<b>Irigasi Desa/Non PU (Ditanami padi dalam 1 tahun)</b>	<b>0</b>
Satu Kali Tanam	0
Dua Kali atau lebih	0
<b>Tadah Hujan (Ditanami padi dalam 1 tahun)</b>	<b>0</b>
Satu Kali Tanam	0
Dua Kali atau lebih	0
<b>Lebak (Ditanami padi dalam 1 tahun)</b>	<b>186</b>
Satu Kali Tanam	186
Dua Kali atau lebih	0
<b>Lainnya (Polder, rembesan,dll)</b>	<b>0</b>
<b>Jumlah</b>	<b>186</b>
<b>Satu Kali Tanam</b>	<b>186</b>
<b>Dua Kali atau lebih</b>	<b>0</b>

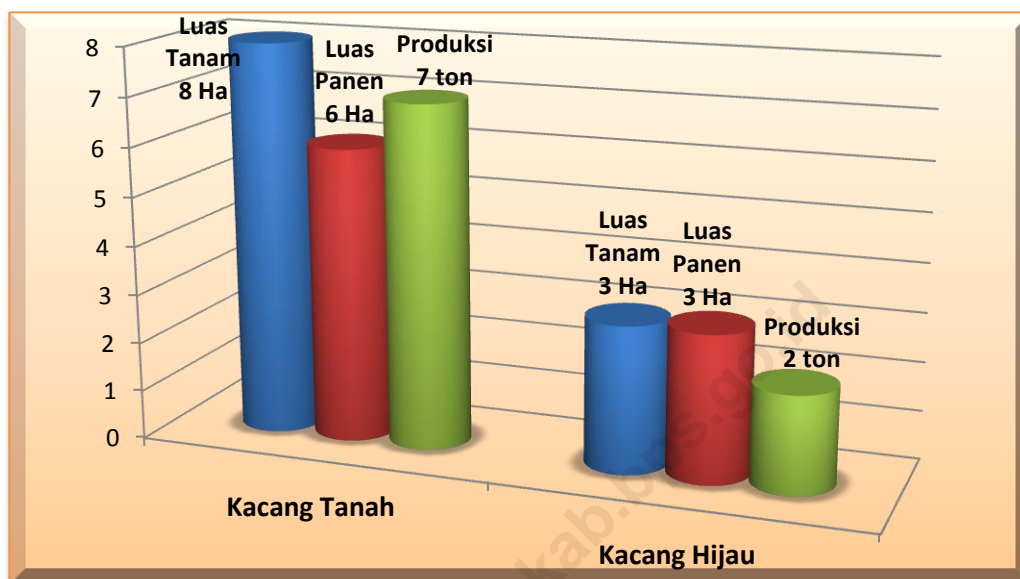
Sumber: Dinas Tanaman Pangan dan Holtikultura Kabupaten Musi Rawas

**Grafik 7.2**  
**Luas Tanam, Luas Panen dan Produksi Tanaman Holtikultura**  
**di Kecamatan Tiang Pumpung Kepungut Tahun 2009**



Sumber: Dinas Tanaman Pangan dan Holtikultura Kabupaten Musi Rawas

**Grafik 7.3**  
**Luas Tanam, Luas Panen dan Produksi Tanaman Holtikultura**  
**di Kecamatan Tiang Pumpung Kepungut Tahun 2009 (Lanjutan I)**



Sumber: Dinas Tanaman Pangan dan Holtikultura Kabupaten Musi Rawas

**Grafik 7.4**  
**Luas Tanam, Luas Panen dan Produksi Tanaman Holtikultura**  
**di Kecamatan Tiang Pumpung Kepungut Tahun 2009 (Lanjutan II)**



Sumber: Dinas Tanaman Pangan dan Holtikultura Kabupaten Musi Rawas

**Tabel 7.2**  
**Luas Areal dan Produksi Tanaman Perkebunan Rakyat**  
**di Kecamatan Tiang Pumpung Kepungut Tahun 2009**

Jenis Tanaman	Luas Areal Perkebunan (Ha)			Jumlah	Produksi (ton)
	TBM	TM	TT/TR		
Karet	2.793	10.275,5	2.110	15.179	7.809,54
Kelapa	12,5	26,5	10,5	49,5	38,16
Kelapa Sawit	6	2,5	0	8,5	23,75
Kopi	126,75	284,50	68,5	479,75	213,38

Sumber: Dinas Perkebunan Kabupaten Musi Rawas

Keterangan:

- Tanaman Belum Menghasilkan (TBM)
- Tanaman Menghasilkan (TM)
- Tanaman Tua/Rusak (TT/TR)

**Tabel 7.3**  
**Jumlah Populasi Ternak di Kecamatan Tiang Pumpung Kepungut**  
**Tahun 2009**

No	Jenis Ternak	Jumlah
1.	Sapi Perah	0
2.	Sapi	65
3.	Kerbau	170
4.	Kambing	1.062
5.	Domba	155
6.	Babi	0
7.	Ayam Ras Pedaging	0
8.	Ayam Ras Petelur	0
9.	Ayam Buras	5.768
10.	Itik	1.318

Sumber: Dinas Peternakan dan Perikanan Kabupaten Musi Rawas

## BAB VIII LISTRIK DAN AIR

Dalam kehidupan masyarakat modern saat ini, tenaga listrik memegang peranan penting hampir dalam setiap aspek kegiatan sehari-hari masyarakat.

Keadaan terakhir Oktober 2010 diketahui seluruh desa di Kecamatan Tiang Pumpung Kepungut telah tersambung jaringan listrik PT.PLN (Perusahaan Listrik Negara).

Instalasi saluran PDAM (Perusahaan Daerah Air Minum) belum menjangkau

Kecamatan Tiang Pumpung Kepungut, sehingga guna memenuhi kebutuhan akan air minum, masyarakat Tiang Pumpung Kepungut mengandalkan sumber air minum utamanya dari sumur.



## BAB IX

### PERHUBUNGAN DAN TELEKOMUNIKASI

#### 9.1 Perhubungan

Infrastruktur berupa jalan dan angkutan transportasi merupakan dua hal yang berkaitan erat untuk mendukung kegiatan transportasi masyarakat. Kondisi jalan yang baik dan angkutan transportasi yang mudah mampu memperlancar kegiatan masyarakat.

Sarana transportasi yang digunakan penduduk setempat hanya transportasi darat. Tahun 2009, diketahui kondisi jalan desa di Kecamatan Tiang Pumpung Kepungut sebagian besar masih diperkeras.

#### 9.2 Telekomunikasi

Mengingat pentingnya komunikasi dalam kehidupan

manusia, perkembangan teknologi di bidang telekomunikasi pun melahirkan telepon seluler yang memudahkan komunikasi penggunaannya. Dengan ditambah dengan kemudahan akses dan fitur-fitur yang ditawarkan pada telepon seluler, maka telepon seluler inilah yang menjadi solusi pilihan masyarakat Tiang Pumpung Kepungut di bidang telekomunikasi. Jadi meskipun jaringan telepon rumah belum tersambung di Kecamatan Tiang Pumpung Kepungut, kebutuhan sarana telekomunikasi masyarakat bisa terpenuhi dengan adanya jaringan telepon seluler tersebut.

**Tabel 9.1**  
**Banyaknya Kantor Pos di Kecamatan Tiang Pumpung Kepungut**  
**Tahun 2009**

No	Desa/Kelurahan	Kantor Pos	Kantor Pos Keliling
1.	Rantau Serik	0	0
2.	Kebur	0	0
3.	Lubuk Besar	0	0
4.	Batu Bandung	0	0
5.	Muara Kati Baru I	0	0
6.	Muara Kati Baru II	0	0
7.	Muara Kati Lama	0	0
8.	Rantau Bingin	0	0
9.	Simpang Gegas Temuan	0	0
<b>Jumlah</b>		<b>0</b>	<b>0</b>

Sumber: Badan Pusat Statistik Kabupaten Musi Rawas

**Tabel 9.2**  
**Jumlah Sarana Telekomunikasi di Kecamatan Tiang Pumpung Kepungut**  
**Tahun 2009**

No	Desa/Kelurahan	Kantor Telkom	Telepon Umum	Wartel	Warnet
1.	Rantau Serik	0	0	0	0
2.	Kebur	0	0	0	0
3.	Lubuk Besar	0	0	0	0
4.	Batu Bandung	0	0	0	0
5.	Muara Kati Baru I	0	0	0	0
6.	Muara Kati Baru II	0	0	0	0
7.	Muara Kati Lama	0	0	0	0
8.	Rantau Bingin	0	0	0	0
9.	Simpang Gegas Temuan	0	0	0	0
<b>Jumlah</b>		<b>0</b>	<b>0</b>	<b>0</b>	<b>0</b>

Sumber: Badan Pusat Statistik Kabupaten Musi Rawas

## BAB X PEREKONOMIAN

Masih minimnya sarana perekonomian di Kecamatan Tiang Pumpung Kepungut salah satunya bisa dilihat dari belum tersedianya pasar sebagai media perdagangan dan pemenuhan kebutuhan sehari-hari masyarakat setempat, sehingga guna memenuhi kebutuhan ekonominya masyarakat tersebut cenderung kembali ke pusat perekonomian di Kecamatan Muara Beliti.

Koperasi merupakan salah satu wadah dalam usaha meningkatkan kesejahteraan perekonomian masyarakat. Berdasarkan data dari Dinas Koperasi dan UMKM Kabupat-

en Musi Rawas, tercatat sebanyak 2 unit Koperasi Unit Desa (KUD) dan sejumlah 7 unit koperasi non KUD yang beroperasi di wilayah Kecamatan Tiang Pumpung Kepungut.

Sampai pada tahun 2009, diketahui belum adanya bank sebagai lembaga yang menghimpun dana untuk simpan pinjam atau juga pengkreditan di Kecamatan Tiang Pumpung Kepungut.

**Tabel 10.1**  
**Banyaknya Industri Kecil/Kerajinan RumahTangga**  
**di Kecamatan Tiang Pumpung Kepungut Tahun 2009**

No	Desa/Kelurahan	Industri Kecil/Kerajinan Rumah Tangga (Unit)		
		Kulit	Kayu	Anyaman
1.	Rantau Serik	0	1	0
2.	Kebur	0	1	0
3.	Lubuk Besar	0	0	0
4.	Batu Bandung	0	0	0
5.	Muara Kati Baru I	0	0	0
6.	Muara Kati Baru II	0	0	0
7.	Muara Kati Lama	0	0	0
8.	Rantau Bingin	0	0	0
9.	Simpang Gegas Temuan	0	2	0
<b>Jumlah</b>		<b>0</b>	<b>4</b>	<b>0</b>

Sumber: Badan Pusat Statistik Kabupaten Musi Rawas

**Tabel 10.2**  
**Banyaknya Industri Kecil/Kerajinan RumahTangga**  
**di Kecamatan Tiang Pumpung Kepungut Tahun 2009 (Lanjutan)**

No	Desa/Kelurahan	Industri Kecil/Kerajinan Rumah Tangga (Unit)	
		Gerabah	Kain Tenun
1.	Rantau Serik	0	0
2.	Kebur	0	0
3.	Lubuk Besar	0	0
4.	Batu Bandung	0	0
5.	Muara Kati Baru I	0	0
6.	Muara Kati Baru II	0	0
7.	Muara Kati Lama	0	0
8.	Rantau Bingin	0	0
9.	Simpang Gegas Temuan	0	0
<b>Jumlah</b>		<b>0</b>	<b>0</b>

Sumber: Badan Pusat Statistik Kabupaten Musi Rawas

**Tabel 10.3**  
**Jumlah Bank di Kecamatan Tiang Pumpung Kepungut Tahun 2009**

No	Desa/Kelurahan	BRI	Bank Sumsel	Lainnya
1.	Rantau Serik	0	0	0
2.	Kebur	0	0	0
3.	Lubuk Besar	0	0	0
4.	Batu Bandung	0	0	0
5.	Muara Kati Baru I	0	0	0
6.	Muara Kati Baru II	0	0	0
7.	Muara Kati Lama	0	0	0
8.	Rantau Bingin	0	0	0
9.	Simpang Gegas Temuan	0	0	0
<b>Jumlah</b>		<b>0</b>	<b>0</b>	<b>0</b>

Sumber: Kantor Camat Tiang Pumpung Kepungut

**Tabel 10.4**  
**Sarana Perekonomian di Kecamatan Tiang Pumpung Kepungut**  
**Tahun 2009**

No	Desa/Kelurahan	Pertokoan	Pasar Permanen/ Semi Permanen
1.	Rantau Serik	0	0
2.	Kebur	0	0
3.	Lubuk Besar	0	0
4.	Batu Bandung	0	0
5.	Muara Kati Baru I	0	0
6.	Muara Kati Baru II	0	0
7.	Muara Kati Lama	0	0
8.	Rantau Bingin	0	0
9.	Simpang Gegas Temuan	0	0
<b>Jumlah</b>		<b>0</b>	<b>0</b>

Sumber: Kantor Camat Tiang Pumpung Kepungut



**Tabel 10.5**  
**Sarana Perekonomian di Kecamatan Tiang Pumpung Kepungut**  
**Tahun 2009 (Lanjutan I)**

No	Desa/Kelurahan	Kedai	Restoran	Hotel	Penginapan
1.	Rantau Serik	0	0	0	0
2.	Kebur	0	0	0	0
3.	Lubuk Besar	0	0	0	0
4.	Batu Bandung	0	0	0	0
5.	Muara Kati Baru I	1	0	0	0
6.	Muara Kati Baru II	0	0	0	0
7.	Muara Kati Lama	0	0	0	0
8.	Rantau Bingin	1	0	0	0
9.	Simpang Gegas Temuan	5	0	0	0
<b>Jumlah</b>		<b>7</b>	<b>0</b>	<b>0</b>	<b>0</b>

Sumber: Badan Pusat Statistik Kabupaten Musi Rawas

**Tabel 10.6**  
**Sarana Perekonomian di Kecamatan Tiang Pumpung Kepungut Tahun 2009 (Lanjutan II)**

No	Desa/Kelurahan	Pasar Tidak Permanen	Mini Market	Warung/Toko Klontong
1.	Rantau Serik	0	0	25
2.	Kebur	0	0	35
3.	Lubuk Besar	0	0	31
4.	Batu Bandung	0	0	15
5.	Muara Kati Baru I	0	0	6
6.	Muara Kati Baru II	0	0	5
7.	Muara Kati Lama	0	0	15
8.	Rantau Bingin	0	0	26
9.	Simpang Gegas Temuan	0	0	19
<b>Jumlah</b>		<b>0</b>	<b>0</b>	<b>177</b>

Sumber: Kantor Camat Tiang Pumpung Kepungut dan Badan Pusat Statistik Kabupaten Musi Rawas

**Tabel 10.7**  
**Jasa Reparasi di Kecamatan Tiang Pumpung Kepungut**  
**Tahun 2009**

No	Desa/Kelurahan	Bengkel Mobil	Bengkel Motor
1.	Rantau Serik	0	1
2.	Kebur	0	1
3.	Lubuk Besar	0	0
4.	Batu Bandung	0	0
5.	Muara Kati Baru I	0	0
6.	Muara Kati Baru II	0	0
7.	Muara Kati Lama	0	0
8.	Rantau Bingin	0	1
9.	Simpang Gegas Temuan	0	4
<b>Jumlah</b>		<b>0</b>	<b>7</b>

Sumber: Badan Pusat Statistik Kabupaten Musi Rawas

# DATA

Mencerdaskan Bangsa

<http://www.musirawabangkab.go.id>



**Badan Pusat Statistik  
Kabupaten Musi Rawas**

Komplek Pemda Tabapingin Lubuklinggau 31626  
Email : bps\_mura@yahoo.com telp.(0733) 451241