

KECAMATAN  
**SIMANINDO**  
DALAM ANGKA  
*Simanindo Subdistrict in Figures*

**2024**  
Volume xvii, 2024



**BADAN PUSAT STATISTIK  
KABUPATEN SAMOSIR  
BPS-STATISTICS SAMOSIR REGENCY**



**KECAMATAN  
SIMANINDO  
DALAM ANGKA**  
*Simanindo Subdistrict in Figures*

**2024**  
Volume xvii, 2024

<https://samosirkab.bps.go.id>



**BADAN PUSAT STATISTIK  
KABUPATEN SAMOSIR  
BPS-STATISTICS SAMOSIR REGENCY**

## **KECAMATAN SIMANINDO DALAM ANGKA**

### ***Simanindo Subdistrict in Figures***

**2024**

Volume xvii, 2024

Katalog /*Catalogue*: 1102001.1217090

Nomor Publikasi/*Publication Number*: 12170.24018

Ukuran Buku/*Book Size*: 14,8 cm x 21 cm

Jumlah Halaman/*Number of Pages* : xxvi+93 hal/*pages*

Penyusun Naskah/*Manuscript Drafter*:

BPS Kabupaten Samosir

*BPS-Statistics Samosir Regency*

Penyunting/*Editor*:

BPS Kabupaten Samosir

*BPS-Statistics Samosir Regency*

Pembuat Kover/*Cover Designer*:

BPS Kabupaten Samosir

*BPS-Statistics Samosir Regency*

Penerbit/*Publisher*

©BPS Kabupaten Samosir/*BPS-Statistics Samosir Regency*

Sumber Ilustrasi/*Illustration Source*: Freepik/*Freepik*

Dilarang mereproduksi dan/atau menggandakan sebagian atau seluruh isi buku ini untuk tujuan komersial tanpa izin tertulis dari Badan Pusat Statistik Kabupaten Samosir.  
*It is prohibited to reproduce and/or duplicate part or all of this book for commercial purpose without permission from BPS-Statistics Samosir Regency.*

**TIM PENYUSUN/COMPILERS**  
**KECAMATAN SIMANINDO DALAM ANGKA**  
*Simanindo Subdistrict in Figures*  
**2024**

Volume xvii, 2024

**Pengarah/Director**  
Devitanorani Saragih

**Penanggung Jawab/Persons in Charge**  
Devitanorani Saragih

**Penyunting/Editors**  
Wivo Prawiska Sinaga

**Pengolah Data dan Penulis Naskah/Data Processor and Writers**  
Nancy Nenna Ibella Simarmata  
Apriyani Maristella Sinurat

**Penata Letak/Layout Designers**  
Sandro E. Irwansyah Pasaribu

**Penerjemah/Translators**  
Apriyani Maristella Sinurat



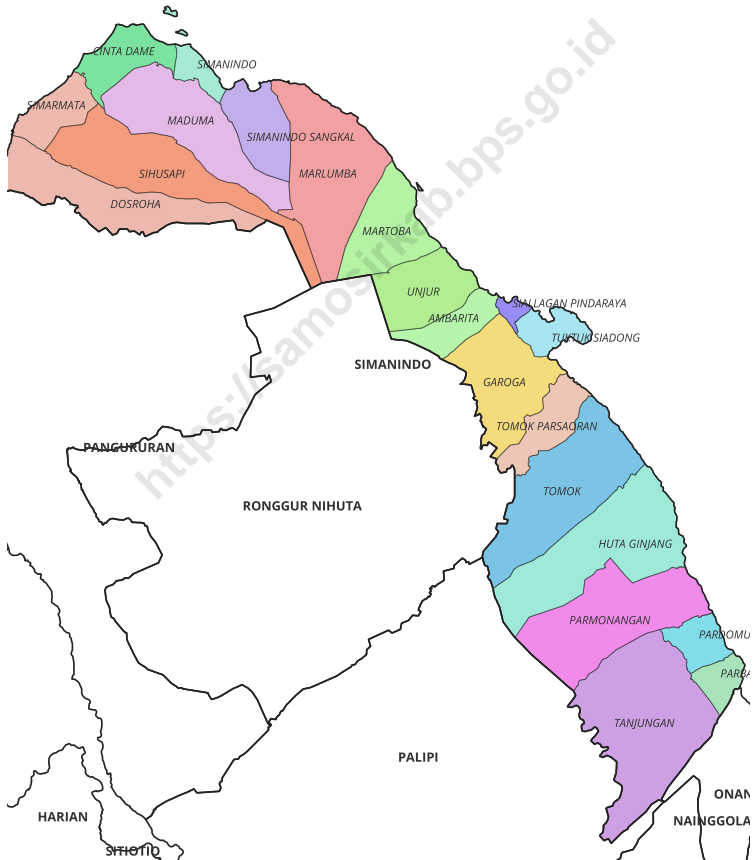
## **KONTRIBUTOR DATA/DATA CONTRIBUTORS**

1. Badan Pusat Statistik/*BPS-Statistics Indonesia*
2. Kementerian Agama/*Ministry of Religious Affair*
3. Bagian Pemerintahan Sekretariat Daerah Pemerintah Kabupaten Samosir/*Public Administration Division of Secretary Governance of Samosir Regency*
4. Bagian Pemerintahan Sekretariat Daerah Pemerintah Kabupaten Samosir/*Public Administration Division of Secretary Governance of Samosir Regency*
5. Kementerian Pendidikan, Kebudayaan, Riset, dan Teknologi/*The Ministry of Educations, Culture, Research, and Technology*
6. Dinas Kesehatan Kabupaten Samosir/*Health Office of Samosir Regency*
7. Dinas Ketahanan Pangan dan Pertanian/*Food Security and Agriculture Office of Samosir Regency*
8. Dinas Kebudayaan dan Pariwisata Kabupaten Samosir/*Tourism Office of Samosir Regency*
9. Dinas Pendidikan, Kepemudaan, dan Olahraga Kabupaten Samosir /*Education, Youth, and Sport Office of Samosir Regency*
10. Dinas Koperasi, Usaha Mikro, Kecil, dan Menengah, Tenaga Kerja, Perindustrian dan Perdagangan Kabupaten Samosir/*Cooperatives, Micro, Small and Medium Enterprises, Manpower, Industry and Trade Office of Samosir Regency*
11. Dinas Kependudukan dan Catatan Sipil Kabupaten Samosir/*Demography and Civil Registration Service Office of Samosir Regency*
12. Kantor Camat Simanindo/*Simanindo Subdistrict Office*





**PETA WILAYAH KECAMATAN PANGURURAN**  
**MAP OF PANGURURAN SUBDISTRICT**





**KEPALA BPS KABUPATEN SAMOSIR**  
**HEAD OF BPS-STATISTICS SAMOSIR REGENCY**



**DEVITANORANI SARAGIH**



## KATA PENGANTAR

Dengan memanjatkan puji syukur ke hadirat Tuhan Yang Maha Kuasa, Badan Pusat Statistik (BPS) Kabupaten Samosir telah dapat menyelesaikan seri publikasi statistik tahunan “KECAMATAN SIMANINDO DALAM ANGKA 2024”.

Publikasi ini memuat data dan informasi statistik tentang keadaan geografi dan iklim, pemerintahan, penduduk, sosial, pertanian, perindustrian, perdagangan, perhubungan dan komunikasi Kecamatan Simanindo yang sangat diperlukan dalam perencanaan pembangunan regional di wilayah Kecamatan Simanindo.

Sumber data dan informasi statistik yang disajikan dalam publikasi ini sebagian besar adalah data primer tahun 2023 hasil kegiatan pengumpulan data secara rutin, survei, dan sensus yang dilaksanakan oleh BPS, maupun data sekunder yang dihimpun dan dikelola oleh instansi pemerintah maupun swasta di wilayah Kecamatan Simanindo.

Akhirnya, saran dan kritik dari pengguna publikasi ini sangat diharapkan untuk penyempurnaan di masa yang akan datang.

Pangururan , September 2024  
Kepala BPS Kabupaten Samosir



**DEVITANORANI SARAGIH**

## **PREFACE**

*By blessing of God, BPS-Statistics of Samosir Regency has completed the annual statistical publication "SIMANINDO SUBDISTRICT IN FIGURES 2024".*

*This publication contains of data and statistical information about geography and climate, government, population, social, agriculture, industry, trade, transport and communication in Simanindo Subdistrict that important for regional development planning in Simanindo Subdistrict.*

*The main sources of data and statistical information presented in this publication are primary data in 2023, data of survey and census conducted by BPS, as well as secondary data collected and managed by the government and private agencies in Simanindo Subdistrict.*

*Finally, we are kindly welcome for any suggestions and criticisms for the improvement of the contents of this publication.*

*Pangururan , September 2024  
Head of BPS-Statistics Samosir Regency*



**DEVITANORANI SARAGIH**

**DAFTAR ISI/CONTENTS**  
**KECAMATAN SIMANINDO DALAM ANGKA**  
***Simanindo Subdistrict in Figures***  
**2024**  
Volume xvii, 2024

|  | Halaman     |
|--|-------------|
|  | <i>Page</i> |
| Kata Pengantar .....   | xi          |
| Preface .....  | xii         |
| Daftar Isi/Contents.....   | xiii        |
| Daftar Tabel/ <i>List of Tables</i> .....  | xv          |
| Daftar Gambar/ <i>List of Figures</i> .....  | xxi         |
| Penjelasan Umum/ <i>Explanatory Notes</i> .....  | xxiii       |
| Daftar Singkatan/ <i>List of Abbreviation</i> .....  | xxv         |
| 1. Geografi/ <i>Geography</i> .....  | 1           |
| 2. Pemerintahan/ <i>Government</i> .....   | 11          |
| 3. Penduduk/ <i>Population</i> .....   | 23          |
| 4. Sosial dan Kesejahteraan Rakyat/ <i>Social and Welfare</i> .....                                  | 33          |
| 5. Pertanian/ <i>Agriculture</i> .....   | 55          |
| 6. Pariwisata, Transportasi, dan Komunikasi/ <i>Tourism, Transportation, and Communication</i> ..... | 69          |
| 7. Perbankan, Koperasi, dan Perdagangan/ <i>Banking, Cooperative, and Trade</i> .....                | 79          |
| Daftar Pustaka/ <i>Bibliography</i> .....  | 93          |





## DAFTAR TABEL/LIST OF TABLES

| Tabel<br>Table |   | Halaman<br>Page |
|----------------|---|-----------------|
| <b>1.</b>      | <b>GEOGRAFI/GEOGRAPHY</b>   |                 |
| 1.1            | Luas Daerah Menurut Desa/Kelurahan di Kecamatan Simanindo, 2023<br><i>Total Area by Villages/Kelurahan in Simanindo Subdistrict, 2023.....</i>  | 8               |
| 1.2            | Jarak Kantor Kepala Desa ke Ibukota Kecamatan dan Sarana Transportasi Menurut Desa/Kelurahan di Kecamatan Simanindo (km), 2023<br><i>The Distance from Village/Kelurahan Chief Office to the District Capital and Transportation Mode by Villages/Kelurahan in Simanindo Subdistrict (km), 2023 .....</i> | 9               |
| <b>2.</b>      | <b>PEMERINTAHAN/GOVERNMENT</b>  |                 |
| <b>2.1</b>     | <b>WILAYAH ADMINISTRATIF<br/>ADMINISTRATIVE AREA</b>  |                 |
| 2.1.1          | Jumlah Dusun dan Lingkungan Menurut Desa/ Kelurahan di Kecamatan Simanindo, 2023<br><i>Number of Subvillage and Suburban by Villages'/Kelurahan in Simanindo Subdistrict, 2023.....</i>   | 18              |
| <b>2.2</b>     | <b>SUMBER DAYA MANUSIA<br/>HUMAN RESOURCES</b>  |                 |
| 2.2.1          | Jumlah Pegawai Negeri Sipil Menurut Pemerintah Daerah dan Jenis Kelamin di Kecamatan Simanindo, 2022<br><i>Number of Civil Servants by Local Government and Sex in Simanindo Subdistrict, 2022 .....</i>  | 19              |
| 2.2.2          | Jumlah Pegawai Negeri Sipil Pemerintah Daerah Kecamatan Simanindo , Menurut Tingkat Pendidikan dan Jenis Kelamin, 2022<br><i>Number of Civil Servants of Simanindo Subdistrict Government by Educational Level and Sex, 2022 .....</i>  | 21              |

**3. PENDUDUK/POPULATION**

|     |   |    |
|-----|---|----|
| 3.1 | Penduduk, Distribusi Persentase Penduduk, Kepadatan Penduduk, Rasio Jenis Kelamin Penduduk Menurut Desa/Kelurahan di Kecamatan Simanindo, 2023<br><i>Population, Percentage Distribution of Population, Population Density, and Population Sex Ratio by Villages/Kelurahan in Simanindo Subdistrict, 2023</i> ..... | 30 |
| 3.2 | Jumlah Penduduk Menurut Kelompok Umur dan Jenis Kelamin di Kecamatan Simanindo, 2023<br><i>Population by Age Groups and Sex in Simanindo Subdistrict, 2023</i> .....  | 32 |

**4. SOSIAL DAN KESEJAHTERAAN RAKYAT/SOCIAL AND WELFARE****4.1 PENDIDIKAN  
EDUCATION**

|       |  |    |
|-------|--|----|
| 4.1.1 | Jumlah Sekolah Menurut Tingkat Pendidikan di Kecamatan Simanindo, 2023/2024<br><i>Number of Schools by Educational Level in Simanindo Subdistrict, 2023/2024</i> ..... | 40 |
| 4.1.2 | Jumlah Guru Menurut Tingkat Pendidikan di Kecamatan Simanindo, 2023/2024<br><i>Number of Teachers by Educational Level in Simanindo Subdistrict, 2023/2024</i> .....   | 41 |
| 4.1.3 | Jumlah Murid Menurut Tingkat Pendidikan di Kecamatan Simanindo, 2023/2024<br><i>Number of Pupils by Educational Level in Simanindo Subdistrict, 2023/2024</i> .....    | 42 |

**4.2 KESEHATAN  
HEALTH**

|       |  |    |
|-------|--|----|
| 4.2.1 | Banyaknya Desa <sup>1</sup> /Kelurahan yang Memiliki Sarana Kesehatan Menurut Jenis Sarana Kesehatan di Kecamatan Simanindo, 2021–2023<br><i>Number of Villages<sup>1</sup>/Kelurahan Health Facilities by Type of Health Facilities in Simanindo Subdistrict, 2021–2023</i> ..... | 43 |
| 4.2.2 | Banyaknya Warga Penderita Kekurangan Gizi Menurut Desa/Kelurahan di Kecamatan Simanindo, 2022  |    |

|            |  |    |
|------------|--|----|
|            | <i>Number of People with Malnutrition by Villages/Kelurahan in Simanindo Subdistrict, 2022.....</i>  | 44 |
| <b>4.3</b> | <b>AGAMA DAN SOSIAL LAINNYA</b>  |    |
|            | <b>RELIGION AND OTHER SOCIAL AFFAIRS</b>   |    |
| 4.3.1      | Jumlah Tempat Peribadatan Menurut Desa/<br>Kelurahan di Kecamatan Simanindo, 2022<br><i>Number of Worship Places by Villages/Kelurahan in Simanindo Subdistrict, 2022 .....</i>  | 45 |
| 4.3.2      | Banyaknya Kejadian Bencana Alam Menurut Desa/Kelurahan dan Jenis Bencana Alam di Kecamatan Simanindo, 2021<br><i>Number of Natural Disaster Events by Villages/Kelurahan and Type of Natural Disaster in Simanindo Subdistrict, 2021 .....</i>   | 46 |
| 4.3.3      | Banyaknya Korban Jiwa Akibat Bencana Alam Menurut Desa/Kelurahan dan Jenis Bencana Alam di Kecamatan Simanindo, 2021<br><i>Number of Fatalities Due to Natural Disasters by Villages/Kelurahan and Type of Natural Disaster in Simanindo Subdistrict, 2021 .....</i>   | 49 |
| 4.3.4      | Keberadaan Fasilitas/Upaya Antisipasi/Mitigasi Bencana Alam Menurut Desa/Kelurahan di Kecamatan Simanindo, 2021<br><i>Existence of Facilities/Efforts for Anticipation/Mitigation of Natural Disasters by Villages/Kelurahan by Villages/Kelurahan in Simanindo Subdistrict, 2021 .....</i>  | 52 |
| 4.3.5      | Banyaknya Desa/Kelurahan yang Memiliki Kelompok Kegiatan Olahraga Menurut Jenis Olahraga dan Ketersediaan Fasilitas/Lapangan Olahraga di Kecamatan Simanindo, 2021<br><i>Number of Villages/Kelurahan Having Sport Activities Groups by Type of Sport and Availability of Sport Facilities/Fields in Simanindo Subdistrict, 2021 .....</i> | 54 |
| <b>5.</b>  | <b>PERTANIAN/AGRICULTURE</b>   |    |
| 5.1        | Luas Panen Tanaman Sayuran dan Buah-buahan Semusim Menurut Jenis Tanaman di Kecamatan Simanindo (ha), 2020–2023<br><i>Harvested Area of Seasonal Vegetables and Fruits by Kind of Plant in Simanindo Subdistrict (ha), 2020–2023 .....</i>   | 62 |

| Tabel<br>Table | Halaman<br>Page  |    |
|----------------|--|----|
| 5.2            | Produksi Tanaman Sayuran dan Buah-buahan Semusim Menurut Jenis Tanaman di Kecamatan Simanindo (kuintal), 2020–2023<br><i>Production of Seasonal Vegetables and Fruits by Kind of Plant in Simanindo Subdistrict (quintal), 2020–2023</i> ..... | 63 |
| 5.3            | Luas Panen Tanaman Biofarmaka Menurut Jenis Tanaman di Kecamatan Simanindo (m <sup>2</sup> ), 2020–2023<br><i>Harvested Area of Medicinal Plants by Kind of Plant in Simanindo Subdistrict (m<sup>2</sup>), 2020–2023</i> .....                | 64 |
| 5.4            | Produksi Tanaman Biofarmaka Menurut Jenis Tanaman di Kecamatan Simanindo (kg), 2020–2023<br><i>Production of Medicinal Plants by Kind of Plant in Simanindo Subdistrict (kg), 2020–2023</i> .....  | 65 |
| 5.5            | Luas Panen Tanaman Hias Menurut Jenis Tanaman di Kecamatan Simanindo (m <sup>2</sup> ), 2020–2023<br><i>Harvested Area of Ornamental Plants by Kind of Plant in Simanindo Subdistrict (m<sup>2</sup>), 2020–2023</i> .....                     | 66 |
| 5.6            | Produksi Tanaman Hias Menurut Jenis Tanaman di Kecamatan Simanindo (tangkai), 2020–2023<br><i>Production of Ornamental Plants by Kind of Plant in Simanindo Subdistrict (stalks), 2020–2023</i> .....  | 67 |
| 5.7            | Produksi Buah-Buahan dan Sayuran Tahunan Menurut Jenis Tanaman di Kecamatan Simanindo (kuintal), 2020–2023<br><i>Production of Annual Fruits and Vegetables by Kind of Plant in Simanindo Subdistrict (quintal), 2020–2023</i> .....           | 68 |
| <b>6.</b>      | <b>PARIWISATA, TRANSPORTASI, DAN KOMUNIKASI/TOURISM, TRANSPORTATION, AND COMMUNICATION</b>   |    |
| <b>6.1</b>     | <b>PARIWISATA<br/>TOURISM</b>  |    |
| 6.1.1          | Jumlah Sarana Akomodasi Menurut Desa/Kelurahan dan Jenis Akomodasi di Kecamatan Simanindo, 2023<br><i>Number of Accomodation Facilities by Villages/Kelurahan and Type of Accomodation in Simanindo Subdistrict, 2023</i> .....                | 75 |

**6.2 TRANSPORTASI  
TRANSPORTATION**

|       |   |    |
|-------|---|----|
| 6.2.1 | Prasarana dan Sarana Transportasi Antar desa/Kelurahan Menurut Desa/Kelurahan di Kecamatan Simanindo, 2021<br><i>Inter-Villages/Kelurahan Transportation Infrastructure and Facilities by Villages/Kelurahan in Simanindo Subdistrict, 2021</i> ..... | 76 |
|-------|---|----|

**7. PERBANKAN, KOPERASI, DAN PERDAGANGAN/BANKING,  
COOPERATIVE, AND TRADE**

|     |  |    |
|-----|--|----|
| 7.1 | Banyaknya Sarana Lembaga Keuangan Bank Menurut Desa/Kelurahan dan Jenis Bank di Kecamatan Simanindo, 2021<br><i>Number of Bank by Villages/Kelurahan and Type of Bank in Simanindo Subdistrict, 2021</i> .....                             | 86 |
| 7.2 | Banyaknya Koperasi Aktif Menurut Menurut Desa/Kelurahan dan Jenis Koperasi di Kecamatan Simanindo, 2023<br><i>Number of Cooperative by Villages/Kelurahan and Type of Cooperative in Simanindo Subdistrict, 2023</i> .....                 | 87 |
| 7.3 | Banyaknya Sarana Perdagangan Menurut Desa/Kelurahan dan Jenis Sarana Perdagangan di Kecamatan Simanindo, 2023<br><i>Number of Trade Facilities by Villages/Kelurahan and Type of Trade Facilities in Simanindo Subdistrict, 2023</i> ..... | 89 |



## DAFTAR GAMBAR/LIST OF FIGURES

| Gambar<br>Figure |   | Halaman<br>Page |
|------------------|---|-----------------|
| 1.1              | Luas Daerah menurut Desa/Kelurahan (%), 2023<br><i>Total Area by Village/Kelurahan (%), 2023.....</i>   | 6               |
| 1.2              | Jarak Kantor Kepala Desa ke Ibukota Kecamatan Menurut<br>Desa/Kelurahan di Kecamatan Simanindo (km), 2023<br><i>The Distance to the Subdistrict Capital by Villages/ Kelurahan in<br/>Simanindo Subdistrict (km), 2023.....</i> | 7               |
| 2.1              | Persentase Pegawai Negeri Sipil Menurut Jenis<br>Kelamin di Kecamatan Simanindo, 2022<br><i>Percentage of Civil Servants by Sex in Simanindo Subdistrict (%), 2022</i>  | 16              |
| 2.2              | Persentase Pegawai Negeri Sipil Pemerintah Daerah<br>Kecamatan Simanindo, Menurut Tingkat Pendidikan, 2022<br><i>Percentage of Civil Servants of Simanindo Subdistrict Government<br/>by Educational Level (%), 2022.....</i>   | 17              |
| 3.1              | Distribusi Persentase Penduduk Menurut Desa/<br>Kelurahan di Kecamatan Simanindo, 2023<br><i>Percentage Distribution of Population by Villages Kelurahan in<br/>Simanindo Subdistrict, 2023.....</i>                            | 28              |
| 3.2              | Jumlah Penduduk Menurut Kelompok Umur dan<br>Jenis Kelamin di Kecamatan Simanindo, 2023<br><i>Population by Age Groups and Sex in Simanindo Subdistrict, 2023.....</i>  | 29              |
| 4.1              | Persentase Guru Menurut Tingkat Pendidikan<br>di Kecamatan Simaindo, 2023/2024.<br><i>Percentage of Teachers by Educational Level in Simanindo<br/>Subdistrict, 2023/2024 .....</i>   | 38              |
| 4.2              | Persentase Murid Menurut Tingkat Pendidikan<br>di Kecamatan Simanindo, 2023/2024<br><i>Percentage of Pupils by Educational Level in Simanindo Subdistrict,<br/>2023/2024 .....</i>  | 39              |
| 5.1              | Produksi Bawang Merah di Kecamatan<br>Simanindo (kuintal), 2020–2023<br><i>Production of Shallots in Simanindo Subdistrict (quintal),2020–2023.</i>   | 60              |

| Gambar<br>Figure |   | Halaman<br>Page |
|------------------|---|-----------------|
| 5.2              | Produksi Buah-Buahan Menurut Jenis Tanaman<br>di Kecamatan Simanindo (kuintal), 2023<br><i>Production of Annual Fruits by Kind of Plant in Simanindo Subdistrict<br/>           (quintal), 2023</i> .....   | 61              |
| 6.1              | Persentase Sarana Akomodasi Menurut Desa/Kelurahan<br>dan Jenis Akomodasi di Kecamatan Simanindo, 2023<br><i>Percentage of Accomodation Facilities by Villages/Kelurahan and<br/>           Type of Accomodation in Simanindo Subdistrict, 2023</i> ..... | 74              |
| 7.1              | Persentase Sarana Lembaga Keuangan Bank<br>di Kecamatan Simanindo, 2021<br><i>Percentage Type of Bank in Simanindo Subdistrict, 2021</i> .....  | 84              |
| 7.2              | Persentase Koperasi Aktif di Kecamatan Simanindo, 2023<br><i>Percentage of Cooperative in Simanindo Subdistrict, 2023</i> .....   | 85              |



## PENJELASAN UMUM/EXPLANATORY NOTES

Tanda-tanda, satuan-satuan, dan lain-lainnya yang digunakan dalam publikasi ini adalah sebagai berikut:

*Symbols, measurement units, and acronyms which are used in this publication, are as follows:*

### 1. TANDA-TANDA/SYMBOLS

|   |       |
|---|-------|
| Data tidak tersedia/ <i>Data not available</i> .....                      | : ... |
| Tidak ada atau nol / <i>Null or zero</i> .....                            | : -   |
| Data dapat diabaikan/ <i>Data negligible</i> .....                        | : ~0  |
| Tanda decimal/ <i>Decimal point</i> .....                                 | : ,   |
| Data tidak dapat ditampilkan/ <i>Not applicable</i> .....                 | : NA  |
| Angka estimasi/ <i>Estimated figures</i> .....                            | : e   |
| Angka diperbaiki/ <i>Revised figures</i> .....                            | : r   |
| Angka sementara/ <i>Preliminary figures</i> .....                         | : *   |
| Angka sangat sementara/ <i>Very preliminary figures</i> .....             | : **  |
| Angka sangat sangat sementara/ <i>Very very preliminary figures</i> ..... | : *** |

### 2. SATUAN/UNITS

|  |   |
|--|---|
| barel/ <i>barrel</i> .....                           | : 158,99 liter/ <i>litres</i> = 1/6,2898 m <sup>3</sup> |
| hektare (ha)/ <i>hectare (ha)</i> .....              | : 10.000 m <sup>2</sup>                                 |
| kilometer (km)/ <i>kilometres (km)</i> .....         | : 1.000 meter/ <i>meters (m)</i>                        |
| knot/ <i>knot</i> .....                              | : 1,8523 km/jam ( <i>km/hour</i> )                      |
| kuintal/ <i>quintal</i> .....                        | : 100 kg  |
| KWh .....  | : 1.000 Watt hour                                       |
| MWh .....  | : 1.000 KWh   |
| liter (untuk beras)/ <i>litre (for rice)</i> .....   | : 0,80 kg   |
| MMSCF .....  | : 1/35,3 m <sup>3</sup>                                 |
| metrik ton (m.ton)/ <i>metric ton (m. ton)</i> ..... | : 0,98421 long ton = 1.000 kg                           |
| ons/ <i>ounce</i> .....                              | : 28,31 gram/ <i>grams</i>                              |
| ton .....  | : 1.000 kg  |

Satuan lain: buah, dus, butir, helai/lembar, kaleng, batang, pulsa, ton kilometer (ton-km), jam, menit, persen (%).

*Other units: unit, pack, pieces, sheet, tin, pulse, ton-kilometres(ton-km), hour, minute, percent (%).*

Perbedaan angka di belakang koma disebabkan oleh pembulatan angka.

*The difference in decimal numbers is caused by rounding.*



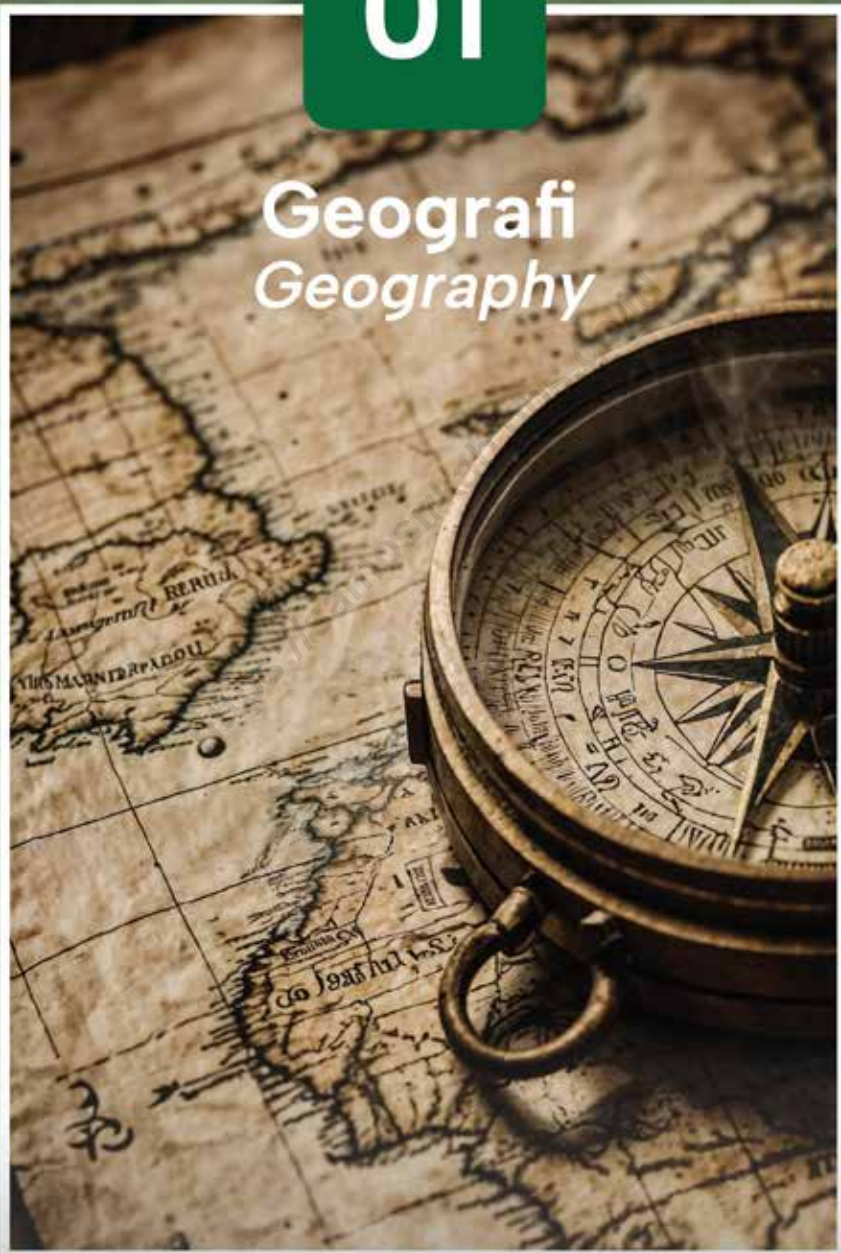
## DAFTAR SINGKATAN/LIST OF ABBREVIATION

|           |   |
|-----------|---|
| SI        | : Stasiun Iklim/ <i>Climate Station</i>   |
| SMPK      | : Stasiun Meterologi Pertanian Khusus/ <i>Special Agricultural Meteorological Station</i>   |
| t.t       | : Tempat tidur/ <i>Bed</i>  |
| BCG       | : Bacillus Calmette Guerin  |
| DPT       | : Difteri, Pertusis, Tetanus/ <i>Diphtheria, Tetanus, and Pertussis</i>                     |
| TT        | : Tetanus Toxoid  |
| IOT       | : Industri Obat Tradisional/ <i>Traditional Medicine Industry</i>                           |
| IKOT      | : Industri Kecil Obat Tradisional/ <i>Traditional Medicine Small Industry</i>               |
| Alkes     | : Alat kesehatan/ <i>Health Kits</i>  |
| PKRT      | : Perbekalan Kesehatan Rumah tangga/ <i>Household Health Logistics</i>                      |
| Kompl     | : Komplemen/ <i>Complement</i>  |
| IRTP      | : Industri Pangan Produksi Rumah Tangga/ <i>Foods Home Industry</i>                         |
| PBF       | : Pedagang Besar Farmasi/ <i>Pharmacy Whole-seller</i>                                      |
| GFK       | : Gudang Farmasi Kab/Kota/Regency/ <i>Municipality Pharmacy Warehouse</i>                   |
| RB        | : Rumah Bersalin/ <i>Delivery House</i>   |
| Pustu     | : Puskesmas pembantu/ <i>Auxiliary Public Health Center</i>                                 |
| BP        | : Balai Pengobatan/ <i>Polyclinic</i>   |
| TPS       | : Tempat Pembuangan Sampah Sementara / <i>landfill</i>                                      |
| Jamkesmas | : Jaminan kesehatan masyarakat miskin/ <i>Poor public health insurance</i>                  |
| PJKMU     | : Program Jaminan Kesehatan Masyarakat Umum/ <i>General Public Health Insurance Program</i> |
| SIUP      | : Surat Ijin Usaha Perdagangan/ <i>Trading Permission Letter</i>                            |
| TDP       | : Tanda Daftar Perusahaan/ <i>Company Registration Identity</i>                             |
| API       | : Angka Pengenal Importir/ <i>Importer's Identity Number</i>                                |



01

Geografi  
*Geography*





**PENJELASAN TEKNIS**

1. Kecamatan Simanindo merupakan salah satu daerah di Kabupaten Samosir, Provinsi Sumatera Utara dengan luas 198,2 km<sup>2</sup> dan ketinggian 1.539-1.630 meter di atas permukaan laut.
2. Kecamatan Simanindo terletak di 02°32'02"45' lintang utara dan 98°44'-98°50' bujur timur dengan ketinggian 1.539-1.630 meter di atas permukaan laut.
3. Kecamatan Simanindo memiliki dua puluh desa dan satu kelurahan, yaitu Ambarita, Cinta Dame, Dosroha, Garoga, Huta Ginjang, Maduma, Marlumba, Martoba, Parbalohan, Pardomuan, Parmonangan, Siallagan Pindaraya, Sihusapi, Simanindo, Simanindo Sangkal, Simarmata, Tanjungan, Tomok, Tomok Parsaoran, Unjur, dan Tuktuk Siadong.

**TECHNICAL NOTES**

1. *The Simanindo Subdistrict is one of the areas in Samosir Regency, North Sumatra Province, covering an area of 198,2 km<sup>2</sup> and an elevation of 1.539-1.630 meters above sea level.*
2. *The Simanindo Subdistrictt is located between 02°32' and 02°45' north latitude and 98°44' to 98°50' east longitude, with an elevation of 1.539-1.630 meters above sea level.*
3. *Simanindo Subdistrict has twenty villages and one urban village, namely Ambarita, Cinta Dame, Dosroha, Garoga, Huta Ginjang, Maduma, Marlumba, Martoba, Parbalohan, Pardomuan, Parmonangan, Siallagan Pindaraya, Sihusapi, Simanindo, Simanindo Sangkal, Simarmata, Tanjungan, Tomok, Tomok Parsaoran, Unjur, and Tuktuk Siadong.*





## ULASAN

Berdasarkan Peraturan Menteri Dalam Negeri Nomor 137 Tahun 2017, wilayah daratan yang paling luas di Kecamatan Simanindo adalah Desa Dosroha yaitu sebesar 23,86km<sup>2</sup>. Luas desa ini sekitar 12% dari luas kecamatan. Sedangkan, Desa Siallagan Pinda Raya memiliki luas terkecil yaitu 3,10 km<sup>2</sup>.

Berdasarkan data yang diperoleh dari Kantor Camat Simanindo, jarak terjauh yang ditempuh menuju ke ibukota kecamatan adalah 33,4 km. Jarak ini ditempuh saat berangkat dari Desa Sihusapi. Sementara itu, jarak terdekat yang dapat ditempuh adalah 0,5 km, yaitu dari Ambarita, Unjur, dan Siallagan Pinda Raya . Jarak ini berpatokan pada jarak yang ditempuh dari kantor kepala desa menuju ke kantor camat.

## DESCRIPTION

*According to the Minister of Home Affairs Regulation Number 137 of 2017, the largest land area in Simanindo Subdistrict is Dosroha Village, which covers 23.86 km<sup>2</sup>. This area represents about 12% of the district's total area. Meanwhile, Siallagan Pinda Raya Village has the smallest area, measuring 3.10 km<sup>2</sup>.*

*Based on data obtained from the Simanindo Subdistrict Office, the furthest distance to the subdistrict capital is 33.4 km, which is the distance traveled from Sihusapi Village. On the other hand, the closest distance is 0.5 km, which can be reached from Ambarita, Unjur, and Siallagan Pinda Raya. This distance is measured from the village head's office to the subdistrict office.*



Sumber/Source: Berdasarkan Peraturan Menteri Dalam Negeri Nomor 137 Tahun 2017 tanggal 29 Desember 2017/Based on Minister of Home Affairs Regulation Number 137/2017, December 29, 2017  
Kementerian Dalam Negeri/Ministry of Home Affairs

**Gambar 1.1** Luas Daerah menurut Desa/Kelurahan (%), 2023  
**Figures** Total Area by Village/Kelurahan (%), 2023



Sumber/Source: Kantor Camat Simanindo/Simanindo Subdistrict Office

**Gambar**  
**Figures** 1.2

**Jarak Kantor Kepala Desa ke Ibukota Kecamatan Menurut Desa/Kelurahan di Kecamatan Simanindo (km), 2023**  
***The Distance to the Subdistrict Capital by Villages/ Kelurahan in Simanindo Subdistrict (km), 2023***

**Tabel**  
**Table** 1.1

**Luas Daerah Menurut Desa/Kelurahan di Kecamatan  
Simanindo, 2023**  
**Total Area by Villages/Kelurahan in Simanindo Subdistrict,  
2023**

| Desa/Kelurahan<br>Village/Kelurahan | Luas<br>Total Area<br>(km <sup>2</sup> /sq.km) | Persentase terhadap Luas<br>Kecamatan<br>Percentage to District Area |
|-------------------------------------|--|--|
| (1)                                 | (2)  | (3)  |
| Tanjungan                           | 10,58  | 5,34   |
| Parbalohan                          | 8,25   | 4,16   |
| Pardomuan                           | 4,75   | 2,40   |
| Parmonangan                         | 5,62   | 2,84   |
| Huta Ginjang                        | 5,98   | 3,02   |
| Tomok                               | 6,20   | 3,13   |
| Garoga                              | 9,33   | 4,71   |
| Tuktuk Siadong                      | 6,65   | 3,36   |
| Ambarita                            | 8,75   | 4,41   |
| Martoba                             | 7,55   | 3,81   |
| Sihusapi                            | 18,93  | 9,55   |
| Maduma                              | 13,00  | 6,56   |
| Simanindo Sangkal                   | 8,56   | 4,32   |
| Cinta Dame                          | 14,35  | 7,24   |
| Simarmata                           | 15,60  | 7,87   |
| Dosroha                             | 23,86  | 12,04  |
| Tomok Parsaoran                     | 4,35   | 2,19   |
| Unjur                               | 5,55   | 2,80   |
| Siallagan Pinda Raya                | 3,10   | 1,56   |
| Marlumba                            | 12,20  | 6,16   |
| Simanindo                           | 5,04   | 2,54   |
| <b>Kecamatan Simanindo</b>          | <b>198,20</b>                                  | <b>100,00</b>  |

Sumber/Source: Berdasarkan Peraturan Menteri Dalam Negeri Nomor 137 Tahun 2017 tanggal 29 Desember 2017/Based on Minister of Home Affairs Regulation Number 137/2017, December 29, 2017 Kementerian Dalam Negeri/Ministry of Home Affairs

**Tabel**  
**Table** 1.2

**Jarak Kantor Kepala Desa ke Ibukota Kecamatan dan Sarana Transportasi Menurut Desa/Kelurahan di Kecamatan Simanindo (km), 2023**  
*The Distance from Village/Kelurahan Chief Office to the District Capital and Transportation Mode by Villages/ Kelurahan in Simanindo Subdistrict (km), 2023*

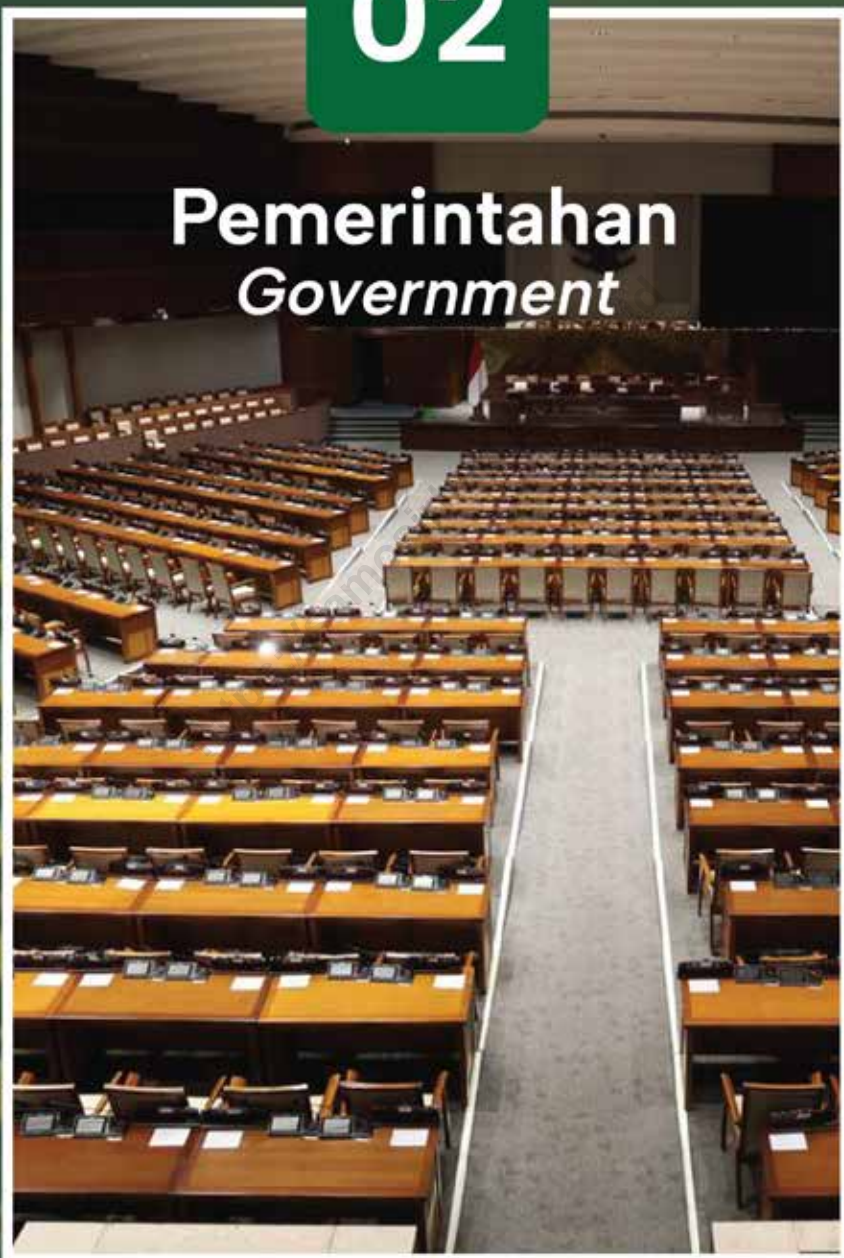
| <b>Desa/Kelurahan</b><br><i>Village/Kelurahan</i> | <b>Jarak ke Ibukota Kecamatan</b><br><i>Distance to District Capital</i> | <b>Akses/Sarana Transportasi</b><br><i>Transportation Mode</i> |
|---|--|--|
| (1)   | (2)  | (3)  |
| Tanjungan   | 21,0   | Mopen/Car  |
| Parbalohan  | 12,3   | Mopen/Car  |
| Pardomuan   | 10,5   | Mopen/Car  |
| Parmonangan                                       | 9,2  | Mopen/Car  |
| Huta Ginjang                                      | 6,7  | Mopen/Car  |
| Tomok   | 5,0  | Mopen/Car  |
| Garoga  | 2,5  | Mopen/Car  |
| Tuktuk Siadong                                    | 3,4  | Sepeda Motor/Motorcycle  |
| Ambarita  | 0,5  | Mopen/Car  |
| Martoba   | 4,0  | Mopen/Car  |
| Sihusapi  | 33,4   | Sepeda Motor/Motorcycle  |
| Maduma  | 22,2   | Sepeda Motor/Motorcycle  |
| Simanindo Sangkal                                 | 18,7   | Mopen/Car  |
| Cinta Dame  | 24,2   | Mopen/Car  |
| Simarmata   | 27,7   | Mopen/Car  |
| Dosroha   | 31,2   | Mopen/Car  |
| Tomok Parsaoran                                   | 4,0  | Mopen/Car  |
| Unjur   | 0,5  | Mopen/Car  |
| Siallagan Pinda Raya                              | 0,5  | Sepeda Motor/Motorcycle  |
| Marlumba  | 11,0   | Mopen/Car  |
| Simanindo   | 20,3   | Mopen/Car  |

Sumber/Source: Kantor Camat Simanindo/Simanindo Subdistrict Office



02

# Pemerintahan *Government*







**PENJELASAN TEKNIS**

1. Dalam Undang-Undang Republik Indonesia Nomor 23 Tahun 2014 tentang Pemerintahan Daerah, kecamatan adalah bagian wilayah dari daerah kabupaten/kota yang dipimpin oleh camat. Kecamatan dibagi atas kelurahan dan/atau desa.
2. Kelurahan dipimpin oleh seorang kepala kelurahan yang disebut lurah. Sementara itu, desa dipimpin oleh kepala desa.
3. Satuan lingkungan setempat (SLS) adalah bagian wilayah dalam desa/kelurahan yang merupakan lingkungan kerja pelaksanaan pemerintahan desa/kelurahan. Tingkatan dan nama SLS bisa berbeda antar daerah, seperti Rukun Tetangga (RT), Rukun Warga (RW), jorong, dusun, dan lingkungan.

**TECHNICAL NOTES**

1. *In the Law of the Republic of Indonesia Number 23 of 2014 on Regional Government, a subdistrict is a part of the area within a district/city that is led by a camat (subdistrict head). The subdistrict is divided into urban villages (kelurahan) and/or villages (desa).*
2. *Urban villages are led by a head known as a lurah, while villages are led by a village head (kepala desa).*
3. *Local Environmental Units (SLS) are parts of the area within urban villages or villages that serve as the working environment for local government administration. The levels and names of SLS can vary between regions, such as Neighborhood Associations (RT), Community Associations (RW), jorong, dusun, and environments.*



**ULASAN**

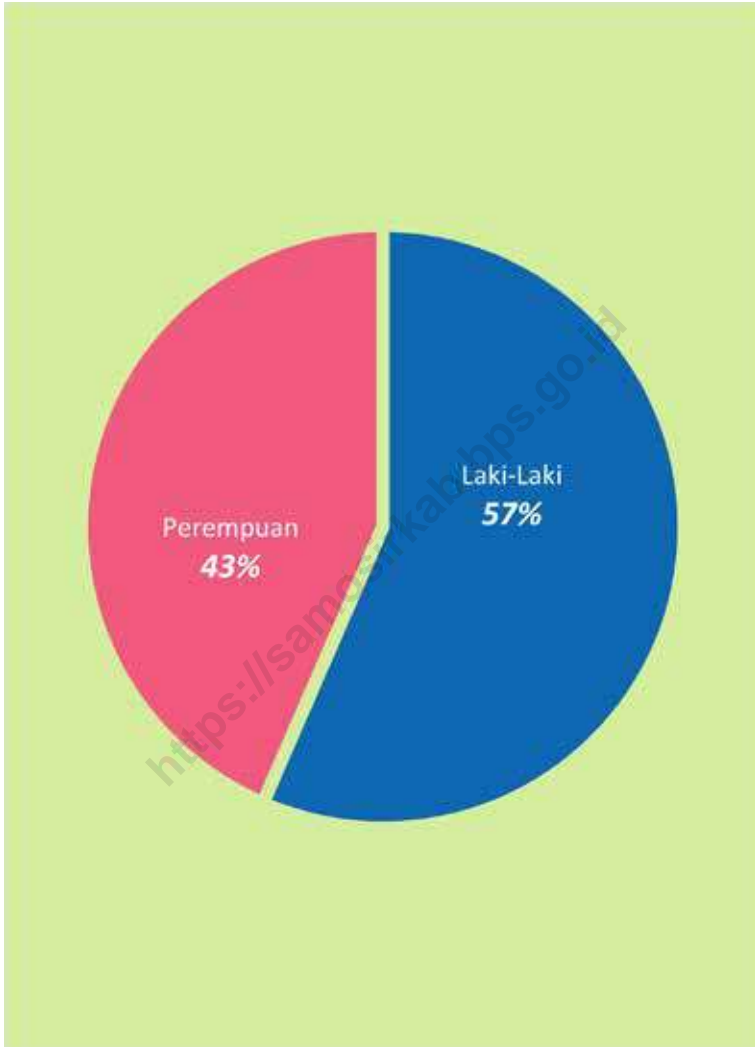
Berdasarkan data dari Kantor Camat Simanindo, pada tahun 2023 terdapat 60 dusun dan 3 lingkungan di Kecamatan Simanindo. Data dari Badan Kepegawaian Daerah menunjukkan bahwa Kecamatan Simanindo memiliki 23 Pegawai Negeri Sipil (PNS), di mana 74% bekerja di pemerintahan daerah Kecamatan Simanindo dan sisanya bekerja di Pemerintah Daerah Kelurahan Tuktuk Siadong.

Sebagian besar pegawai, sekitar 61%, merupakan lulusan S1/Sarjana, sementara yang lainnya terdiri dari lulusan Sekolah Dasar (SD), SMA/ Sederajat, dan Diploma III/Akta III. Dari total 23 pegawai tersebut, 13 adalah laki-laki dan 10 perempuan.

**DESCRIPTION**

*According to data from the Simanindo Subdistrict Office, in 2023 there are 60 villages and 3 neighborhoods in Simanindo Subdistrict. Data from the Regional Civil Service Agency indicates that Simanindo Subdistrict has 23 Civil Servants (PNS), of which 74% work in the local government of Simanindo Subdistrict, while the rest work in the local government of Tuktuk Siadong Village.*

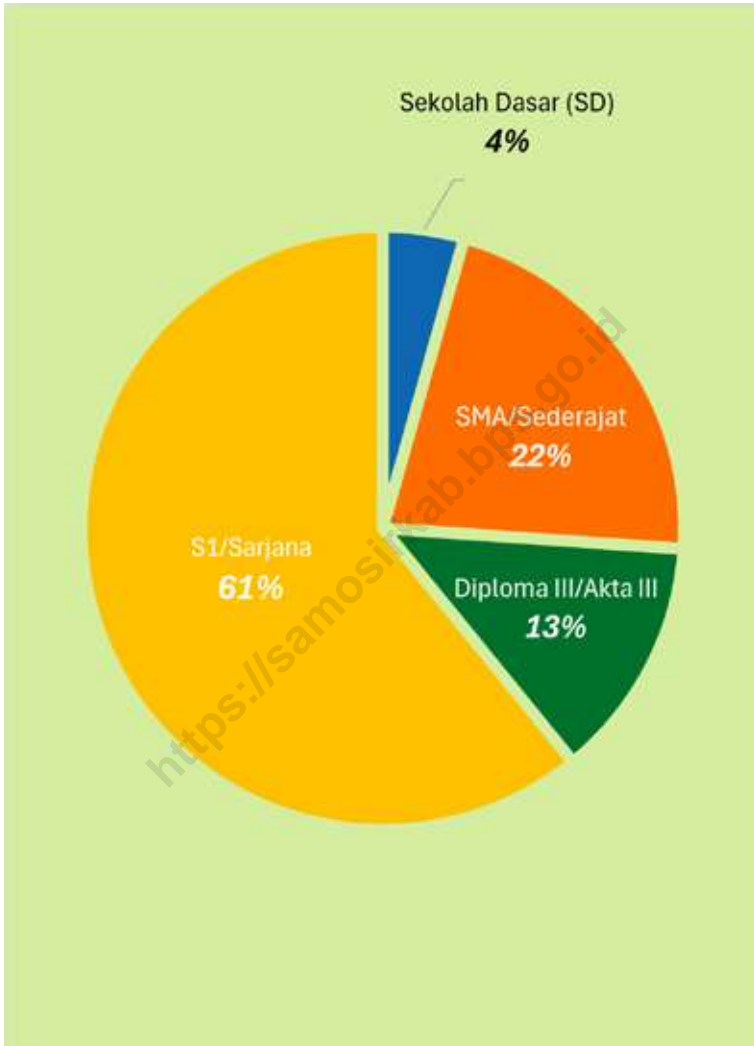
*The majority of the employees, about 61%, hold a bachelor's degree, while the remainder consists of graduates from elementary school, high school or equivalent, and Diploma III/Akta III programs. Of the total 23 employees, 13 are male and 10 are female.*



Sumber/Source: Badan Kepegawaian Daerah Kabupaten Samsir/Regencial Personnel Administration Board of Samsir Regency

**Gambar** 2.1  
**Figures**

**Persentase Pegawai Negeri Sipil Menurut Jenis Kelamin di Kecamatan Simanindo, 2022**  
**Percentage of Civil Servants by Sex in Simanindo Subdistrict (%) , 2022**



Sumber/Source: Badan Kepegawaian Daerah Kabupaten Samosir/Regencial Personnel Administration Board of Samosir Regency

**Gambar** 2.2  
**Figures**

**Persentase Pegawai Negeri Sipil Pemerintah Daerah Kecamatan Simanindo, Menurut Tingkat Pendidikan, 2022**

**Percentage of Civil Servants of Simanindo Subdistrict Government by Educational Level (%), 2022**

## 2.1 WILAYAH ADMINISTRATIF ADMINISTRATIVE AREA

**Tabel 2.1.1** Jumlah Dusun dan Lingkungan Menurut Desa/Kelurahan di Kecamatan Simanindo, 2023  
**Table** *Number of Subvillage and Suburban by Villages<sup>1</sup>/Kelurahan in Simanindo Subdistrict, 2023*

| Desa/Kelurahan<br><i>Village/Kelurahan</i> | Banyaknya Dusun/<br><i>Number of Sub Village</i> | Lingkungan |
|--|--|------------|
| (1)  | (2)  | (3)        |
| Tanjungan                                  | 3  | -          |
| Parbalohan                                 | 3  | -          |
| Pardomuan                                  | 3  | -          |
| Parmonangan                                | 3  | -          |
| Huta Ginjang                               | 3  | -          |
| Tomok                                      | 3  | -          |
| Garoga                                     | 3  | -          |
| Tuktuk Siadong                             | -  | 3          |
| Ambarita                                   | 3  | -          |
| Martoba                                    | 3  | -          |
| Sihusapi                                   | 3  | -          |
| Maduma                                     | 3  | -          |
| Simanindo Sangkal                          | 3  | -          |
| Cinta Dame                                 | 3  | -          |
| Simarmata                                  | 3  | -          |
| Dosroha                                    | 3  | -          |
| Tomok Parsaoran                            | 3  | -          |
| Unjur                                      | 3  | -          |
| Siallagan Pinda Raya                       | 3  | -          |
| Marlumba                                   | 3  | -          |
| Simanindo                                  | 3  | -          |
| <b>Kecamatan Simanindo</b>                 | <b>60</b>  | <b>3</b>   |

Sumber/Source: Kantor Camat Simanindo/Simanindo Subdistrict Office

## 2.2 SUMBER DAYA MANUSIA HUMAN RESOURCES

**Tabel 2.2.1** Jumlah Pegawai Negeri Sipil Menurut Pemerintah Daerah dan Jenis Kelamin di Kecamatan Simanindo, 2022  
**Table** *Number of Civil Servants by Local Government and Sex in Simanindo Subdistrict, 2022*

| Pemerintah Daerah<br><i>Local Government</i>   | Laki-Laki<br><i>Male</i> | Perempuan<br><i>Female</i> | Jumlah<br><i>Total</i> |
|--|--------------------------|----------------------------|------------------------|
| (1)  | (2)                      | (3)                        | (4)                    |
| Pemerintah Daerah Kecamatan Simanindo<br><i>Simanindo Subdistrict Government</i>         | 9                        | 8                          | 17                     |
| Pemerintah Daerah Desa Tanjungan<br><i>Tanjungan Village Government</i>                  | -                        | -                          | -                      |
| Pemerintah Daerah Desa Parbalohan<br><i>Parbalohan Village Government</i>                | -                        | -                          | -                      |
| Pemerintah Daerah Desa Pardomuan<br><i>Pardomuan Village Government</i>                  | -                        | -                          | -                      |
| Pemerintah Daerah Desa Parmonangan<br><i>Parmonangan Village Government</i>              | -                        | -                          | -                      |
| Pemerintah Daerah Desa Huta Ginjang<br><i>Huta Ginjang Village Government</i>            | -                        | -                          | -                      |
| Pemerintah Daerah Desa Tomok<br><i>Tomok Village Government</i>                          | -                        | -                          | -                      |
| Pemerintah Daerah Desa Garoga<br><i>Garoga Village Government</i>                        | -                        | -                          | -                      |
| Pemerintah Daerah Kelurahan Tuktuk Siadong<br><i>Kelurahan Tuktuk Siadong Government</i> | 4                        | 2                          | 6                      |
| Pemerintah Daerah Desa Ambarita<br><i>Ambarita Village Government</i>                    | -                        | -                          | -                      |
| Pemerintah Daerah Desa Martoba<br><i>Martoba Village Government</i>                      | -                        | -                          | -                      |
| Pemerintah Daerah Desa Sihusapi<br><i>Sihusapi Village Government</i>                    | -                        | -                          | -                      |
| Pemerintah Daerah Desa Maduma<br><i>Maduma Village Government</i>                        | -                        | -                          | -                      |
| Pemerintah Daerah Desa Simanindo Sangkal<br><i>Simanindo Sangkal Village Government</i>  | -                        | -                          | -                      |

Lanjutan Tabel/*Continued Table 2.2.1*

| <b>Pemerintah Daerah<br/>Local Government</b>   | <b>Laki-Laki<br/>Male</b> | <b>Perempuan<br/>Female</b> | <b>Jumlah<br/>Total</b> |
|---|---------------------------|-----------------------------|-------------------------|
| (1)   | (2)                       | (3)                         | (4)                     |
| Pemerintah Daerah Desa Cinta Dame<br><i>Cinta Dame Village Government</i>                   | -                         | -                           | -                       |
| Pemerintah Daerah Desa Simarmata<br><i>Simarmata Village Government</i>                     | -                         | -                           | -                       |
| Pemerintah Daerah Desa Dosroha<br><i>Dosroha Village Government</i>                         | -                         | -                           | -                       |
| Pemerintah Daerah Desa Tomok Parsaoran<br><i>Tomok Parsaoran Village Government</i>         | -                         | -                           | -                       |
| Pemerintah Daerah Desa Unjur<br><i>Unjur Village Government</i>                             | -                         | -                           | -                       |
| Pemerintah Daerah Desa Siallagan Pindaraya<br><i>Siallagan Pindaraya Village Government</i> | -                         | -                           | -                       |
| Pemerintah Daerah Desa Marlumba<br><i>Marlumba Village Government</i>                       | -                         | -                           | -                       |
| Pemerintah Daerah Desa Simanindo<br><i>Simanindo Village Government</i>                     | -                         | -                           | -                       |

Sumber/*Source*: Badan Kepegawaian Daerah Kabupaten Samsir/Regencal Personel Asministration Board of Samsir Regency



**Tabel** 2.2.2  
**Table**

**Jumlah Pegawai Negeri Sipil Pemerintah Daerah  
Kecamatan Simanindo , Menurut Tingkat Pendidikan dan  
Jenis Kelamin, 2022**  
**Number of Civil Servants of Simanindo Subdistrict  
Government by Educational Level and Sex, 2022**


| <b>Tingkat Pendidikan</b><br><i>Educational Level</i> | <b>Laki-Laki</b><br><i>Male</i> | <b>Perempuan</b><br><i>Female</i> | <b>Jumlah</b><br><i>Total</i> |
|---|---------------------------------|-----------------------------------|-------------------------------|
| (1)   | (2)                             | (3)                               | (4)                           |
| Sekolah Dasar (SD)<br><i>Primary School</i>           | 1                               | -                                 | 1                             |
| SMP/Sederajat<br><i>Junior High School</i>            | -                               | -                                 | -                             |
| SMA/Sederajat<br><i>Senior High School</i>            | 3                               | 2                                 | 5                             |
| Diploma I/Akta I<br><i>Diploma I/Akta I</i>           | -                               | -                                 | -                             |
| Diploma II/Akta II<br><i>Diploma II/Akta II</i>       | -                               | -                                 | -                             |
| Diploma III/Akta III<br><i>Diploma III/Akta III</i>   | 1                               | 2                                 | 3                             |
| Diploma IV/Akta IV<br><i>Diploma IV/Akta IV</i>       | -                               | -                                 | -                             |
| S1/Sarjana<br><i>Under Graduate/Bachelor</i>          | 8                               | 6                                 | 14                            |
| S2/Pasca Sarjana<br><i>Graduate</i>                   | -                               | -                                 | -                             |
| S3/Doktor/Ph.D<br><i>Post Graduate</i>                | -                               | -                                 | -                             |
| <b>Jumlah/Total</b>                                   | <b>13</b>                       | <b>10</b>                         | <b>23</b>                     |

Sumber/Source: Badan Kepegawaian Daerah Kabupaten Samsir/Regencial Personnel Administration Board of Samsir Regency



03

Penduduk  
*Population*





**PENJELASAN TEKNIS**

1. Penduduk adalah orang yang berdomisili di wilayah Negara Kesatuan Republik Indonesia selama 1 tahun atau lebih dan atau mereka yang berdomisili kurang dari 1 tahun tetapi bertujuan untuk menetap selama 1 tahun atau lebih.
2. Kepadatan penduduk adalah ukuran persebaran penduduk yang menunjukkan jumlah penduduk untuk setiap kilometer persegi luas wilayah.
3. Rasio jenis kelamin adalah perbandingan antara penduduk laki-laki dan penduduk perempuan pada suatu wilayah dan waktu tertentu.
4. Distribusi penduduk adalah pola persebaran penduduk di suatu wilayah berdasarkan batas-batas geografis.
5. Komposisi penduduk adalah pola persebaran penduduk menurut karakteristiknya.

**TECHNICAL NOTES**

1. *Population refers to individuals who reside in the territory of the Unitary State of the Republic of Indonesia for one year or more, or those who have lived there for less than one year but intend to settle for one year or more.*
2. *Population density is a measure of the distribution of the population, indicating the number of people per square kilometer of area.*
3. *Sex ratio is the comparison between the number of male and female residents in a specific area and time.*
4. *Population distribution is the pattern of population spread in an area based on geographical boundaries.*
5. *Population composition is the distribution of the population according to its characteristics*



**ULASAN**

Kecamatan Simanindo memiliki jumlah penduduk 24.853 jiwa, 12.291 laki-laki dan 12.562 perempuan. Diperoleh rasio jenis kelamin 97,84 dan angka kepadatan penduduk sebesar 125,39.

Persebaran penduduk Kecamatan Simanindo berpusat di Kelurahan Tuktuk Siadong, sedangkan Desa Parbalohan merupakan wilayah yang memiliki persentase penduduk terkecil. Komposisi penduduk Kecamatan Simanindo memiliki komposisi yang baik dan memiliki produktivitas tinggi dimana jumlah penduduknya didominasi oleh penduduk berumur 10-44 tahun.

**DESCRIPTION**

*Simanindo Subdistrict has a population of 24.853 people, consisting of 12.291 males and 12.562 females. This results in a sex ratio of 97,84 and a population density of 125,39.*

*The population distribution in Simanindo Subdistrict is centered in Tuktuk Siadong Village, while Parbalohan Village has the smallest percentage of residents. The demographic composition of Simanindo Subdistrict is favorable, with high productivity, as the population is predominantly aged between 10 and 44 years.*

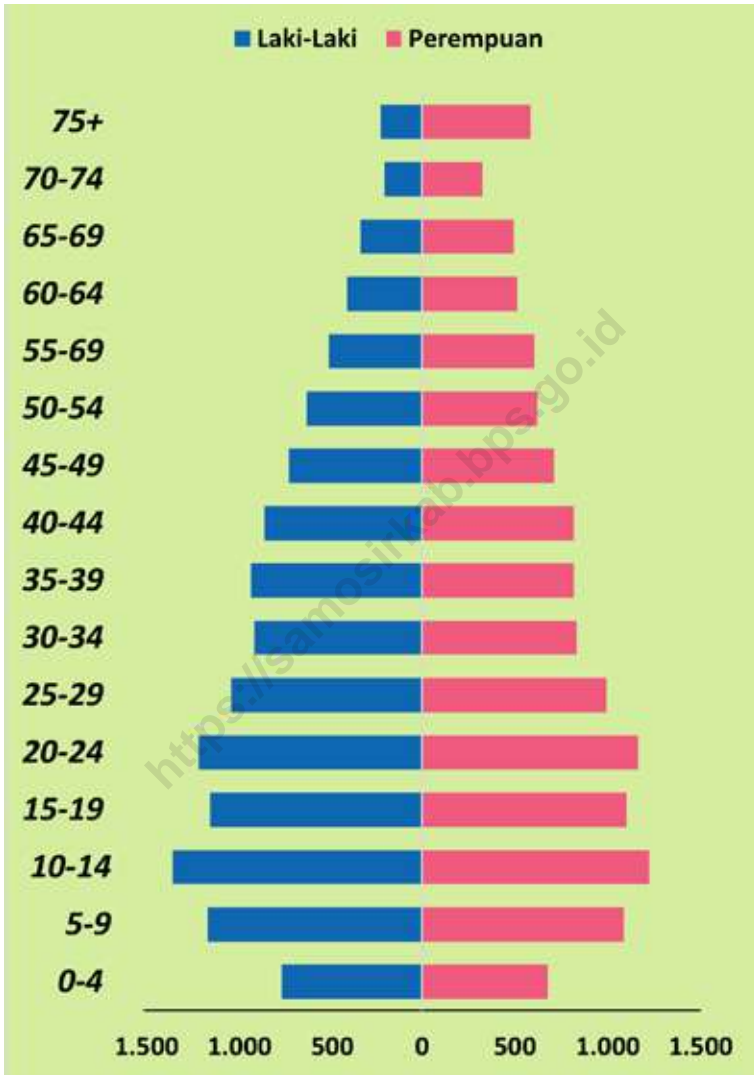


Sumber/Source : Dinas Kependudukan dan Pencatatan Sipil Kabupaten Samosir/Department of Population and Civil Registration of Samosir Regency

**Gambar** 3.1  
**Figures**

**Distribusi Persentase Penduduk Menurut Desa/Kelurahan di Kecamatan Simanindo, 2023**  
**Percentage Distribution of Population by Villages Kelurahan in Simanindo Subdistrict, 2023**





Sumber/Source : Dinas Kependudukan dan Pencatatan Sipil Kabupaten Samosir/Department of Population and Civil Registration of Samosir Regency

**Gambar** 3.2  
**Figures**

**Jumlah Penduduk Menurut Kelompok Umur dan Jenis Kelamin di Kecamatan Simanindo, 2023**  
**Population by Age Groups and Sex in Simanindo Subdistrict, 2023**

**Tabel 3.1** Penduduk, Distribusi Persentase Penduduk, Kepadatan Penduduk, Rasio Jenis Kelamin Penduduk Menurut Desa/ Kelurahan di Kecamatan Simanindo, 2023  
**Population, Percentage Distribution of Population, Population Density, and Population Sex Ratio by Villages/ Kelurahan in Simanindo Subdistrict, 2023**

| Desa/Kelurahan<br>Village/Kelurahan | Penduduk/Population |                  |               |
|-------------------------------------|---------------------|------------------|---------------|
|                                     | Laki-Laki/Male      | Perempuan/Female | Jumlah/Total  |
| (1)                                 | (2)                 | (3)              | (4)           |
| Tanjungan                           | 380                 | 371              | 751           |
| Parbalohan                          | 270                 | 275              | 545           |
| Pardomuan                           | 289                 | 311              | 600           |
| Parmonangan                         | 446                 | 435              | 881           |
| Huta Ginjang                        | 776                 | 745              | 1.521         |
| Tomok                               | 1.176               | 1.186            | 2.362         |
| Garoga                              | 730                 | 831              | 1.561         |
| Tuktuk Siadong                      | 1.297               | 1.350            | 2.647         |
| Ambarita                            | 590                 | 593              | 1.183         |
| Martoba                             | 504                 | 545              | 1.049         |
| Sihusapi                            | 327                 | 333              | 660           |
| Maduma                              | 438                 | 438              | 876           |
| Simanindo Sangkal                   | 472                 | 472              | 944           |
| Cinta Dame                          | 935                 | 901              | 1.836         |
| Simarmata                           | 593                 | 594              | 1.187         |
| Dosroha                             | 574                 | 561              | 1.135         |
| Tomok Parsaoran                     | 807                 | 872              | 1.679         |
| Unjur                               | 406                 | 423              | 829           |
| Siallagan Pinda Raya                | 410                 | 439              | 849           |
| Marlumba                            | 408                 | 416              | 824           |
| Simanindo                           | 463                 | 471              | 934           |
| <b>Kecamatan Simanindo</b>          | <b>12.291</b>       | <b>12.562</b>    | <b>24.853</b> |

Lanjutan Tabel/*Continued Table 3.1*

| <b>Desa/Kelurahan<br/>Village/Kelurahan</b> | <b>Persentase Penduduk<br/>Percentage of Total<br/>Population</b> | <b>Kepadatan Penduduk<br/>(per km<sup>2</sup>)<br/>Population Density<br/>per sq.km</b> | <b>Rasio Jenis Kelamin<br/>Penduduk<br/>Population Sex Ratio</b> |
|---|---|---|--|
| (1)   | (5)   | (6)   | (7)  |
| Tanjungan                                   | 3,02  | 70,98   | 102,43   |
| Parbalohan                                  | 2,19  | 66,06   | 98,18  |
| Pardomuan                                   | 2,41  | 126,32  | 92,93  |
| Parmonangan                                 | 3,54  | 156,76  | 102,53   |
| Huta Ginjang                                | 6,12  | 254,35  | 104,16   |
| Tomok                                       | 9,50  | 380,97  | 99,16  |
| Garoga                                      | 6,28  | 167,31  | 87,85  |
| Tuktuk Siadong                              | 10,65   | 398,05  | 96,07  |
| Ambarita                                    | 4,76  | 135,20  | 99,49  |
| Martoba                                     | 4,22  | 138,94  | 92,48  |
| Sihusapi                                    | 2,66  | 34,87   | 98,20  |
| Maduma                                      | 3,52  | 67,38   | 100,00   |
| Simanindo Sangkal                           | 3,80  | 110,28  | 100,00   |
| Cinta Dame                                  | 7,39  | 127,94  | 103,77   |
| Simarmata                                   | 4,78  | 76,09   | 99,83  |
| Dosroha                                     | 4,57  | 47,57   | 102,32   |
| Tomok Parsaoran                             | 6,76  | 385,98  | 92,55  |
| Unjur                                       | 3,34  | 149,37  | 95,98  |
| Siallagan Pinda Raya                        | 3,42  | 273,87  | 93,39  |
| Marlumba                                    | 3,32  | 67,54   | 98,08  |
| Simanindo                                   | 3,76  | 185,32  | 98,30  |
| <b>Kecamatan Simanindo</b>                  | <b>100,00</b>   | <b>125,39</b>   | <b>97,84</b>   |

Catatan/Note :-

Sumber/Source : Dinas Kependudukan dan Pencatatan Sipil Kabupaten Samosir/Department of Population and Civil Registration of Samosir Regency

**Tabel**  
**Table** 3.2

**Jumlah Penduduk Menurut Kelompok Umur dan Jenis Kelamin di Kecamatan Simanindo, 2023**  
**Population by Age Groups and Sex in Simanido Subdistrict, 2023**

| Kelompok Umur<br><i>Age Groups</i> | Jenis Kelamin/Sex        |                            |                        |
|------------------------------------|--------------------------|----------------------------|------------------------|
|                                    | Laki-Laki<br><i>Male</i> | Perempuan<br><i>Female</i> | Jumlah<br><i>Total</i> |
| (1)                                | (2)                      | (3)                        | (4)                    |
| 0-4                                | 755                      | 676                        | 1.431                  |
| 5-9                                | 1.152                    | 1.087                      | 2.239                  |
| 10-14                              | 1.342                    | 1.221                      | 2.563                  |
| 15-19                              | 1.141                    | 1.100                      | 2.241                  |
| 20-24                              | 1.202                    | 1.164                      | 2.366                  |
| 25-29                              | 1.028                    | 994                        | 2.022                  |
| 30-34                              | 903                      | 832                        | 1.735                  |
| 35-39                              | 920                      | 819                        | 1.739                  |
| 40-44                              | 849                      | 816                        | 1.665                  |
| 45-49                              | 718                      | 712                        | 1.430                  |
| 50-54                              | 621                      | 621                        | 1.242                  |
| 55-69                              | 502                      | 603                        | 1.105                  |
| 60-64                              | 404                      | 512                        | 916                    |
| 65-69                              | 331                      | 495                        | 826                    |
| 70-74                              | 201                      | 326                        | 527                    |
| 75+                                | 222                      | 584                        | 806                    |
| <b>Kecamatan Simanindo</b>         | <b>12.291</b>            | <b>12.562</b>              | <b>24.853</b>          |

Catatan/Note :-

Sumber/Source : Dinas Kependudukan dan Pencatatan Sipil Kabupaten Samsosir/Department of Population and Civil Registration of Samsosir Regency

04

**Sosial dan  
Kesejahteraan Rakyat**  
*Social and Welfare*





**PENJELASAN TEKNIS**

1. Pendidikan formal adalah jalur pendidikan yang terstruktur dan berjenjang yang terdiri atas pendidikan dasar, pendidikan menengah, dan pendidikan tinggi.
2. Sarana kesehatan adalah tempat yang digunakan untuk menyelenggarakan upaya kesehatan, yang berupa rumah sakit, puskesmas, poliklinik, apotek, dll.
3. Bencana alam disini diartikan sebagai suatu peristiwa yang terjadi secara alami yang berupa banjir, letusan gunung berapi, gempa bumi, tsunami, tanah longsor, badai salju, kekeringan, hujan es, gelombang panas, hurikan, badai tropis, angin topan, tornado, kebakaran liar dan wabah penyakit.

**TECHNICAL NOTES**

1. *Formal education is a structured and tiered educational pathway that consists of basic education, secondary education, and higher education.*
2. *Health facilities refer to places used to carry out health efforts, such as hospitals, community health centers (puskesmas), polyclinics, pharmacies, and others.*
3. *Natural disasters are defined here as events that occur naturally, such as floods, volcanic eruptions, earthquakes, tsunamis, landslides, snowstorms, droughts, hail, heatwaves, hurricanes, tropical storms, typhoons, tornadoes, wildfires, and disease outbreaks.*





**ULASAN**

Pada Tahun Ajaran 2023/2024, Kecamatan Simanindo memiliki total 43 sekolah yang meliputi Taman Kanak-Kanak (TK), Sekolah Dasar (SD), Sekolah Menengah Pertama (SMP), Sekolah Menengah Atas (SMA), dan Sekolah Menengah Kejuruan (SMK). Dari total tersebut, Sekolah Dasar menjadi yang terbanyak dengan 30 sekolah, yang juga menunjukkan bahwa jumlah guru dan siswa di tingkat SD adalah yang tertinggi dari semua jenjang pendidikan.

Berdasarkan data dari Dinas Kesehatan Kabupaten Samosir, sarana kesehatan yang tersedia di Kecamatan Simanindo adalah satu Puskesmas Rawat Inap dan satu Puskesmas Tanpa Rawat Inap.

**DESCRIPTION**

*In the 2023/2024 academic year, Simanindo Subdistrict has a total of 43 schools, including Kindergartens (TK), Elementary Schools (SD), Junior High Schools (SMP), Senior High Schools (SMA), and Vocational Schools (SMK). Among these, Elementary Schools account for the largest number, with 30 schools, indicating that the number of teachers and students at the elementary level is the highest across all education levels.*

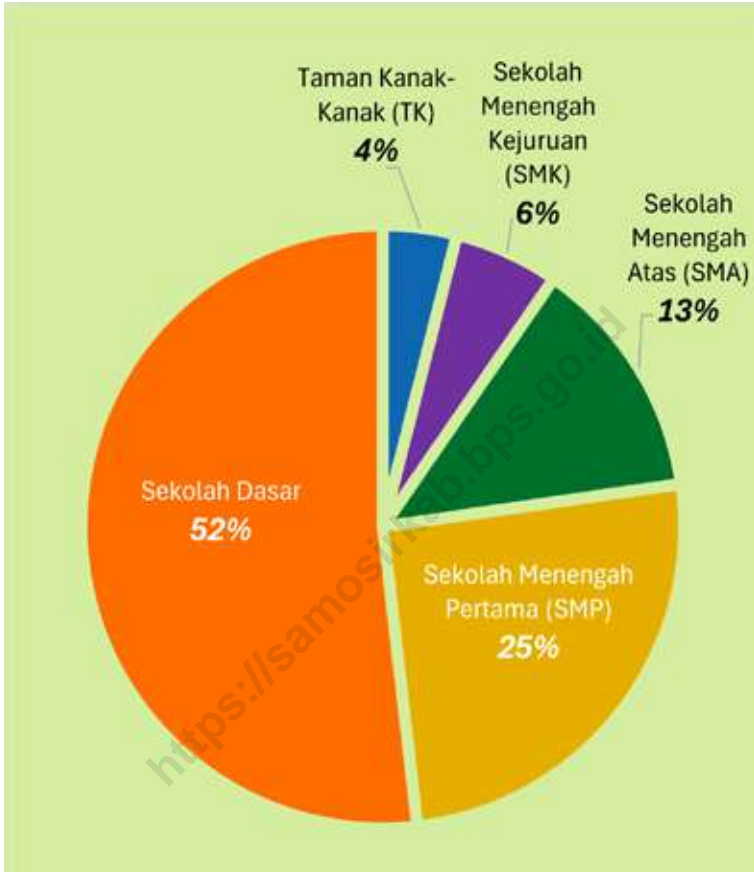
*According to data from the Samosir District Health Office, the available health facilities in Simanindo Subdistrict include one inpatient community health center (Puskesmas) and one non-inpatient community health center.*



Sumber/Source: <sup>1</sup> Kementerian Pendidikan, Kebudayaan, Riset, dan Teknologi; <https://dapo.kemdikbud.go.id/sp/>; data semester genap per tanggal 3 September 2024 /Ministry of Education, Culture, Research, and Technology; <https://dapo.kemdikbud.go.id/sp/>; even semester data as of 3 September 2024  
<sup>2</sup> Kementerian Agama, EMIS, data semester genap laporan sampai dengan 30 Juni 2024/ Ministry of Religious Affairs, EMIS, odd semester report data up to 30 June 2024  
<sup>4</sup> Kementerian Pendidikan, Kebudayaan, Riset, dan Teknologi; Sistem Data Pokok Pendidikan; data semester ganjil laporan sampai dengan 30 November 2023/Ministry of Education, Culture, Research, and Technology; Basic Education Data System; odd semester report data up to 30 November 2023

**Gambar 4.1**  
**Figures**

**Persentase Guru Menurut Tingkat Pendidikan di Kecamatan Simaindo, 2023/2024.**  
**Percentage of Teachers by Educational Level in Simanindo Subdistrict, 2023/2024**



Catatan/Note: <sup>3</sup>Seluruh Raudatul Athfal (RA) berstatus swasta/*All Raudatul Athfal (RA) are private*  
 Sumber/Source: <sup>1</sup>Kementerian Pendidikan, Kebudayaan, Riset, dan Teknologi; <https://dapo.kemdikbud.go.id/sp>; data semester genap per tanggal 3 September 2024 /*Ministry of Education, Culture, Research, and Technology; https://dapo.kemdikbud.go.id/sp; even semester data as of 3 September 2024*  
<sup>2</sup>Kementerian Agama, EMIS, data semester genap laporan sampai dengan 30 Juni 2024 /*Ministry of Religious Affairs, EMIS, odd semester report data up to 30 June 2024*  
<sup>4</sup>Kementerian Pendidikan, Kebudayaan, Riset, dan Teknologi; Sistem Data Pokok Pendidikan; data semester ganjil laporan sampai dengan 30 November 2023 /*Ministry of Education, Culture, Research, and Technology; Basic Education Data System; odd semester report data up to 30 November 2023*

**Gambar 4.2**  
**Figures**

**Persentase Murid Menurut Tingkat Pendidikan di Kecamatan Simanindo, 2023/2024**  
**Percentage of Pupils by Educational Level in Simanindo Subdistrict, 2023/2024**

## 4.1 PENDIDIKAN EDUCATION

**Tabel 4.1.1** Jumlah Sekolah Menurut Tingkat Pendidikan di Kecamatan Simanindo, 2023/2024  
**Table** *Number of Schools by Educational Level in Simanindo Subdistrict, 2023/2024*

| Tingkat Pendidikan<br>Educational Level   | Negeri/Public  | Swasta/Private | Jumlah/Total |
|---|----------------|----------------|--------------|
| (1)   | (2)            | (3)            | (4)          |
| Taman Kanak-Kanak (TK) <sup>1</sup><br><i>Kindergarten</i> <sup>1</sup>                     | -              | 5              | 5            |
| Raudatul Athfal (RA) <sup>2</sup><br><i>Raudatul Athfal (RA)</i> <sup>2</sup>               | - <sup>3</sup> | -              | -            |
| Sekolah Dasar (SD) <sup>4</sup><br><i>Elementary Schools</i> <sup>4</sup>                   | 28             | 2              | 30           |
| Madrasah Ibtidaiyah (MI) <sup>2</sup><br><i>Madrasah Ibtidaiyah (MI)</i> <sup>2</sup>       | -              | -              | -            |
| Sekolah Menengah Pertama (SMP) <sup>4</sup><br><i>Junior High Schools</i> <sup>4</sup>      | 4              | 1              | 5            |
| Madrasah Tsanawiyah (MTs) <sup>2</sup><br><i>Madrasah Tsanawiyah (MTs)</i> <sup>2</sup>     | -              | -              | -            |
| Sekolah Menengah Atas (SMA) <sup>4</sup><br><i>Senior High Schools</i> <sup>4</sup>         | 1              | -              | 1            |
| Sekolah Menengah Kejuruan (SMK) <sup>4</sup><br><i>Vocational High Schools</i> <sup>4</sup> | 1              | 1              | 2            |
| Madrasah Aliyah (MA) <sup>2</sup><br><i>Madrasah Aliyah (MA)</i> <sup>2</sup>               | -              | -              | -            |

Catatan/Note: <sup>3</sup>Seluruh Raudatul Athfal (RA) berstatus swasta/*All Raudatul Athfal (RA) are private*

Sumber/Source: <sup>1</sup>Kementerian Pendidikan, Kebudayaan, Riset, dan Teknologi; <https://dapo.kemdikbud.go.id/sp>; data semester genap per tanggal 3 September 2024 /*Ministry of Education, Culture, Research, and Technology; https://dapo.kemdikbud.go.id/sp; even semester data as of 3 September 2024*

<sup>2</sup>Kementerian Agama, EMIS, data semester genap laporan sampai dengan 30 Juni 2024/*Ministry of Religious Affairs, EMIS, odd semester report data up to 30 June 2024*

<sup>4</sup>Kementerian Pendidikan, Kebudayaan, Riset, dan Teknologi; Sistem Data Pokok Pendidikan; data semester ganjil laporan sampai dengan 30 November 2023/*Ministry of Education, Culture, Research, and Technology; Basic Education Data System; odd semester report data up to 30 November 2023*

**Tabel 4.1.2** Jumlah Guru Menurut Tingkat Pendidikan di Kecamatan Simanindo, 2023/2024  
**Table** Number of Teachers by Educational Level in Simanindo Subdistrict, 2023/2024

| Tingkat Pendidikan<br>Educational Level  | Negeri/Public  | Swasta/Private | Jumlah/Total |
|--|----------------|----------------|--------------|
| (1)  | (2)            | (3)            | (4)          |
| Taman Kanak-Kanak (TK) <sup>1</sup><br>Kindergarten <sup>1</sup>                         | -              | 14             | 14           |
| Raudatul Athfal (RA) <sup>2</sup><br>Raudatul Athfal (RA) <sup>2</sup>                   | - <sup>3</sup> | -              | -            |
| Sekolah Dasar (SD) <sup>4,5</sup><br>Elementary Schools <sup>4,5</sup>                   | 207            | 22             | 229          |
| Madrasah Ibtidaiyah (MI) <sup>2</sup><br>Madrasah Ibtidaiyah (MI) <sup>2</sup>           | -              | -              | -            |
| Sekolah Menengah Pertama (SMP) <sup>4,5</sup><br>Junior High Schools <sup>4,5</sup>      | 77             | 10             | 87           |
| Madrasah Tsanawiyah (MTs) <sup>2</sup><br>Madrasah Tsanawiyah (MTs) <sup>2</sup>         | -              | -              | -            |
| Sekolah Menengah Atas (SMA) <sup>4,5</sup><br>Senior High Schools <sup>4,5</sup>         | 40             | 0              | 40           |
| Sekolah Menengah Kejuruan (SMK) <sup>4,5</sup><br>Vocational High Schools <sup>4,5</sup> | 21             | 7              | 28           |
| Madrasah Aliyah (MA) <sup>2</sup><br>Madrasah Aliyah (MA) <sup>2</sup>                   | -              | -              | -            |

Catatan/Note: <sup>3</sup>Seluruh Raudatul Athfal (RA) berstatus swasta/All Raudatul Athfal (RA) are private

<sup>5</sup>Jumlah guru termasuk kepala sekolah dan guru/The total of teachers including headmaster and teacher.

Sumber/Source: <sup>1</sup>Kementerian Pendidikan, Kebudayaan, Riset, dan Teknologi; <https://dapo.kemdikbud.go.id/sp>; data semester genap per tanggal 3 September 2024 /Ministry of Education, Culture, Research, and Technology; <https://dapo.kemdikbud.go.id/sp>; even semester data as of 3 September 2024

<sup>2</sup>Kementerian Agama, EMIS, data semester genap laporan sampai dengan 30 Juni 2024/Ministry of Religious Affairs, EMIS, odd semester report data up to 30 June 2024

<sup>4</sup>Kementerian Pendidikan, Kebudayaan, Riset, dan Teknologi; Sistem Data Pokok Pendidikan; data semester ganjil laporan sampai dengan 30 November 2023/Ministry of Education, Culture, Research, and Technology; Basic Education Data System; odd semester report data up to 30 November 2023

**Tabel 4.1.3** Jumlah Murid Menurut Tingkat Pendidikan di Kecamatan Simanindo, 2023/2024  
**Table** Number of Pupils by Educational Level in Simanindo Subdistrict, 2023/2024

| Tingkat Pendidikan<br>Educational Level  | Negeri/Public  | Swasta/Private | Jumlah/Total |
|--|----------------|----------------|--------------|
| (1)  | (2)            | (3)            | (4)          |
| Taman Kanak-Kanak (TK) <sup>1</sup><br>Kindergarten <sup>1</sup>                     | -              | 221            | 221          |
| Raudatul Athfal (RA) <sup>2</sup><br>Raudatul Athfal (RA) <sup>2</sup>               | - <sup>3</sup> | -              | -            |
| Sekolah Dasar (SD) <sup>4</sup><br>Elementary Schools <sup>4</sup>                   | 2.503          | 389            | 2.892        |
| Madrasah Ibtidaiyah (MI) <sup>2</sup><br>Madrasah Ibtidaiyah (MI) <sup>2</sup>       | -              | -              | -            |
| Sekolah Menengah Pertama (SMP) <sup>4</sup><br>Junior High Schools <sup>4</sup>      | 1.203          | 217            | 1.420        |
| Madrasah Tsanawiyah (MTs) <sup>2</sup><br>Madrasah Tsanawiyah (MTs) <sup>2</sup>     | -              | -              | -            |
| Sekolah Menengah Atas (SMA) <sup>4</sup><br>Senior High Schools <sup>4</sup>         | 732            | -              | 732          |
| Sekolah Menengah Kejuruan (SMK) <sup>4</sup><br>Vocational High Schools <sup>4</sup> | 285            | 30             | 315          |
| Madrasah Aliyah (MA) <sup>2</sup><br>Madrasah Aliyah (MA) <sup>2</sup>               | -              | -              | -            |

Catatan/Note: <sup>3</sup>Seluruh Raudatul Athfal (RA) berstatus swasta/All Raudatul Athfal (RA) are private

Sumber/Source: <sup>1</sup> Kementerian Pendidikan, Kebudayaan, Riset, dan Teknologi; <https://dapo.kemdikbud.go.id/sp>; data semester genap per tanggal 3 September 2024 /Ministry of Education, Culture, Research, and Technology; <https://dapo.kemdikbud.go.id/sp>; even semester data as of 3 September 2024

<sup>2</sup> Kementerian Agama, EMIS, data semester genap laporan sampai dengan 30 Juni 2024/Ministry of Religious Affairs, EMIS, odd semester report data up to 30 June 2024

<sup>4</sup> Kementerian Pendidikan, Kebudayaan, Riset, dan Teknologi; Sistem Data Pokok Pendidikan; data semester ganjil laporan sampai dengan 30 November 2023/Ministry of Education, Culture, Research, and Technology; Basic Education Data System; odd semester report data up to 30 November 2023

## 4.2 KESEHATAN HEALTH

**Tabel 4.2.1 Banyaknya Desa<sup>1</sup>/Kelurahan yang Memiliki Sarana Kesehatan Menurut Jenis Sarana Kesehatan di Kecamatan Simanindo, 2021–2023**  
**Number of Villages<sup>1</sup>/Kelurahan Health Facilities by Type of Health Facilities in Simanindo Subdistrict, 2021–2023**

| Jenis Sarana Kesehatan<br><i>Type of Health Facilities</i>                       | 2021 | 2022 | 2023 |
|--|------|------|------|
| (1)  | (2)  | (3)  | (4)  |
| Rumah Sakit<br><i>Hospital</i>   | -    | -    | -    |
| Rumah Sakit Bersalin<br><i>Maternity Hospital</i>                                | -    | -    | -    |
| Poliklinik/Balai Pengobatan<br><i>Polyclinic</i>                                 | -    | -    | -    |
| Puskesmas Rawat Inap<br><i>Public Health Center with Inpatient Care</i>          | 2    | 2    | 2    |
| Puskesmas Tanpa Rawat Inap<br><i>Public Health Center without Inpatient Care</i> | 2    | 2    | 2    |
| Apotek<br><i>Pharmacy</i>  | -    | -    | -    |

Sumber/Source: Dinas Kesehatan Kabupaten Samsir/Health Office of Samsir Regency

**Tabel 4.2.2** Banyaknya Warga Penderita Kekurangan Gizi Menurut Desa/Kelurahan di Kecamatan Simanindo, 2022  
**Table** *Number of People with Malnutrition by Villages/Kelurahan in Simanindo Subdistrict, 2022*

| <b>Desa/Kelurahan</b><br><i>Village/Kelurahan</i> | <b>2022</b> |
|---|-------------|
| (1)   | (2)         |
| Tanjungan   | 3           |
| Parbalohan  | 1           |
| Pardomuan   | 3           |
| Parmonangan                                       | 1           |
| Huta Ginjang                                      | 1           |
| Tomok   | 13          |
| Garoga  | 5           |
| Tuktuk Siadong                                    | 1           |
| Ambarita  | 2           |
| Martoba   | 2           |
| Sihusapi  | 1           |
| Maduma  | 3           |
| Simanindo Sangkal                                 | -           |
| Cinta Dame  | 5           |
| Simarmata   | 4           |
| Dosroha   | 3           |
| Tomok Parsaoran                                   | 9           |
| Unjur   | 7           |
| Siallagan Pinda Raya                              | 4           |
| Marlumba  | 1           |
| Simanindo   | 3           |
| <b>Kecamatan Simanindo</b>                        | <b>72</b>   |

Sumber/Source: Dinas Kesehatan Kabupaten Samsosir/Health Office of Samsosir Regency



### 4.3 AGAMA DAN SOSIAL LAINNYA RELIGION AND OTHER SOCIAL AFFAIRS

**Tabel 4.3.1** Jumlah Tempat Peribadatan Menurut Desa/Kelurahan di Kecamatan Simanindo, 2022  
**Table** *Number of Worship Places by Villages/Kelurahan in Simanindo Subdistrict, 2022*

| Desa/Kelurahan<br><i>Village/Kelurahan</i> | Masjid<br><i>Mosque</i> | Mushola<br><i>Pray<br/>Room</i> | Gereja<br><i>Church</i> | Pura<br><i>Temple</i> | Vihara   |
|--|-------------------------|---------------------------------|-------------------------|-----------------------|----------|
| (1)  | (2)                     | (3)                             | (4)                     | (5)                   | (6)      |
| Tanjungan                                  | -                       | 1                               | 3                       | -                     | -        |
| Parbalohan                                 | -                       | -                               | 2                       | -                     | -        |
| Pardomuan                                  | -                       | -                               | 3                       | -                     | -        |
| Parmonangan                                | -                       | -                               | 3                       | -                     | -        |
| Huta Ginjang                               | -                       | -                               | 4                       | -                     | -        |
| Tomok                                      | -                       | -                               | 5                       | -                     | -        |
| Garoga                                     | -                       | -                               | 3                       | -                     | -        |
| Tuktuk Siadong                             | -                       | 1                               | 4                       | -                     | -        |
| Ambarita                                   | -                       | -                               | 4                       | -                     | -        |
| Martoba                                    | -                       | -                               | 2                       | -                     | -        |
| Sihusapi                                   | -                       | -                               | 3                       | -                     | -        |
| Maduma                                     | -                       | -                               | 3                       | -                     | -        |
| Simanindo Sangkal                          | -                       | -                               | 4                       | -                     | -        |
| Cinta Dame                                 | -                       | 1                               | 3                       | -                     | -        |
| Simarmata                                  | -                       | -                               | 2                       | -                     | -        |
| Dosroha                                    | -                       | -                               | 4                       | -                     | -        |
| Tomok Parsaoran                            | -                       | 1                               | 2                       | -                     | -        |
| Unjur                                      | -                       | -                               | 3                       | -                     | -        |
| Siallagan Pinda Raya                       | -                       | 1                               | 1                       | -                     | -        |
| Marlumba                                   | -                       | -                               | 4                       | -                     | -        |
| Simanindo                                  | -                       | -                               | 2                       | -                     | -        |
| <b>Kecamatan Simanindo</b>                 | <b>-</b>                | <b>5</b>                        | <b>64</b>               | <b>-</b>              | <b>-</b> |

Sumber/Source: Kementerian Agama Kabupaten Samosir/ Ministry of Religious Affairs

**Tabel**  
**Table** 4.3.2

**Banyaknya Kejadian Bencana Alam Menurut Desa/  
Kelurahan dan Jenis Bencana Alam di Kecamatan  
Simanindo, 2021**  
*Number of Natural Disaster Events by Villages/Kelurahan  
and Type of Natural Disaster in Simanindo Subdistrict, 2021*

| <b>Desa/Kelurahan<br/>Village/Kelurahan</b> | <b>Gempa Bumi<br/>Earthquake</b> | <b>Tsunami<br/>Tsunami</b> | <b>Gunung<br/>Meletus<br/>Volcanic<br/>Eruption</b> | <b>Tanah Longsor<br/>Landslide</b> |
|---|----------------------------------|----------------------------|---|------------------------------------|
| (1)   | (2)                              | (3)                        | (4)   | (5)                                |
| Tanjungan                                   | -                                | -                          | -   | 1                                  |
| Parbalohan                                  | -                                | -                          | -   | -                                  |
| Pardomuan                                   | -                                | -                          | -   | -                                  |
| Parmonangan                                 | -                                | -                          | -   | 2                                  |
| Huta Ginjang                                | -                                | -                          | -   | 5                                  |
| Tomok                                       | -                                | -                          | -   | 1                                  |
| Garoga                                      | -                                | -                          | -   | -                                  |
| Tuktuk Siadong                              | -                                | -                          | -   | -                                  |
| Ambarita                                    | -                                | -                          | -   | -                                  |
| Martoba                                     | -                                | -                          | -   | -                                  |
| Sihusapi                                    | -                                | -                          | -   | -                                  |
| Maduma                                      | -                                | -                          | -   | -                                  |
| Simanindo Sangkal                           | -                                | -                          | -   | -                                  |
| Cinta Dame                                  | -                                | -                          | -   | -                                  |
| Simarmata                                   | -                                | -                          | -   | -                                  |
| Dosroha                                     | -                                | -                          | -   | -                                  |
| Tomok Parsaoran                             | -                                | -                          | -   | -                                  |
| Unjur                                       | -                                | -                          | -   | -                                  |
| Siallagan Pinda Raya                        | -                                | -                          | -   | -                                  |
| Marlumba                                    | -                                | -                          | -   | -                                  |
| Simanindo                                   | -                                | -                          | -   | -                                  |
| <b>Kecamatan Simanindo</b>                  | <b>-</b>                         | <b>-</b>                   | <b>-</b>  | <b>9</b>                           |

Lanjutan Tabel/*Continued Table 4.4.2*

| <b>Desa/Kelurahan<br/>Village/Kelurahan</b> | <b>Banjir<br/>Floods</b> | <b>Banjir Bandang<br/>Flash Floods</b> | <b>Kekeringan<br/>Drought</b> | <b>Kebakaran<br/>Hutan<br/>dan Lahan<br/>Forest and Land<br/>Fires</b> |
|---|--------------------------|--|-------------------------------|--|
| (1)   | (6)                      | (7)                                    | (8)                           | (9)  |
| Tanjungan                                   | -                        | -                                      | -                             | -  |
| Parbalohan                                  | -                        | -                                      | -                             | -  |
| Pardomuan                                   | -                        | -                                      | -                             | -  |
| Parmonangan                                 | -                        | -                                      | 1                             | 2  |
| Huta Ginjang                                | -                        | -                                      | -                             | -  |
| Tomok                                       | -                        | -                                      | 1                             | -  |
| Garoga                                      | -                        | -                                      | -                             | -  |
| Tuktuk Siadong                              | -                        | -                                      | -                             | -  |
| Ambarita                                    | -                        | -                                      | -                             | -  |
| Martoba                                     | -                        | -                                      | -                             | -  |
| Sihusapi                                    | -                        | -                                      | -                             | -  |
| Maduma                                      | -                        | -                                      | -                             | -  |
| Simanindo Sangkal                           | -                        | -                                      | -                             | -  |
| Cinta Dame                                  | -                        | -                                      | -                             | -  |
| Simarmata                                   | -                        | -                                      | 1                             | -  |
| Dosroha                                     | -                        | -                                      | 1                             | -  |
| Tomok Parsaoran                             | -                        | -                                      | -                             | -  |
| Unjur                                       | -                        | -                                      | -                             | -  |
| Siallagan Pinda Raya                        | -                        | -                                      | -                             | -  |
| Marlumba                                    | -                        | -                                      | -                             | -  |
| Simanindo                                   | -                        | -                                      | -                             | -  |
| <b>Kecamatan Simanindo</b>                  | <b>-</b>                 | <b>-</b>                               | <b>4</b>                      | <b>2</b>   |

Lanjutan Tabel/*Continued Table* 4.4.2

| <b>Desa/Kelurahan<br/>Village/Kelurahan</b> | <b>Angin Puyuh/<br/>Puting Beliung/<br/>Topan<br/>Tornado/Typhoon</b> | <b>Gelombang<br/>Pasang<br/>Tidal Wave</b> | <b>Abrasi<br/>Abrasion</b> |
|---|---|--|----------------------------|
| (1)   | (10)  | (11)                                       | (12)                       |
| Tanjungan                                   | -   | -  | -                          |
| Parbalohan                                  | -   | -  | -                          |
| Pardomuan                                   | -   | -  | -                          |
| Parmonangan                                 | -   | -  | -                          |
| Huta Ginjang                                | -   | -  | -                          |
| Tomok                                       | 1   | -  | -                          |
| Garoga                                      | -   | -  | -                          |
| Tuktuk Siadong                              | -   | -  | -                          |
| Ambarita                                    | -   | -  | -                          |
| Martoba                                     | -   | -  | -                          |
| Sihusapi                                    | -   | -  | -                          |
| Maduma                                      | -   | -  | -                          |
| Simanindo Sangkal                           | -   | -  | -                          |
| Cinta Dame                                  | -   | -  | -                          |
| Simarmata                                   | -   | -  | -                          |
| Dosroha                                     | -   | -  | -                          |
| Tomok Parsaoran                             | -   | -  | -                          |
| Unjur                                       | -   | -  | -                          |
| Siallagan Pinda Raya                        | -   | -  | -                          |
| Marlumba                                    | -   | -  | -                          |
| Simanindo                                   | -   | -  | -                          |
| <b>Kecamatan Simanindo</b>                  | <b>1</b>  | <b>-</b>                                   | <b>-</b>                   |

Sumber/*Source*: BPS, Pendataan Potensi Desa (Podes)/*BPS-Statistics Indonesia, Village Potential Data Collection*

**Tabel** 4.3.3  
**Table**

**Banyaknya Korban Jiwa Akibat Bencana Alam Menurut Desa/Kelurahan dan Jenis Bencana Alam di Kecamatan Simanindo, 2021**  
*Number of Fatalities Due to Natural Disasters by Villages/ Kelurahan and Type of Natural Disaster in Simanindo Subdistrict, 2021*

| Desa/Kelurahan<br><i>Village/Kelurahan</i> | Gempa Bumi<br><i>Earthquake</i> | Tsunami<br><i>Tsunami</i> | Gunung Meletus<br><i>Volcanic Eruption</i> | Tanah Longsor<br><i>Landslide</i> |
|--|---------------------------------|---------------------------|--|-----------------------------------|
| (1)  | (2)                             | (3)                       | (4)  | (5)                               |
| Tanjungan                                  | -                               | -                         | -  | -                                 |
| Parbalohan                                 | -                               | -                         | -  | -                                 |
| Pardomuan                                  | -                               | -                         | -  | -                                 |
| Parmonangan                                | -                               | -                         | -  | -                                 |
| Huta Ginjang                               | -                               | -                         | -  | -                                 |
| Tomok                                      | -                               | -                         | -  | -                                 |
| Garoga                                     | -                               | -                         | -  | -                                 |
| Tuktuk Siadong                             | -                               | -                         | -  | -                                 |
| Ambarita                                   | -                               | -                         | -  | -                                 |
| Martoba                                    | -                               | -                         | -  | -                                 |
| Sihusapi                                   | -                               | -                         | -  | -                                 |
| Maduma                                     | -                               | -                         | -  | -                                 |
| Simanindo Sangkal                          | -                               | -                         | -  | -                                 |
| Cinta Dame                                 | -                               | -                         | -  | -                                 |
| Simarmata                                  | -                               | -                         | -  | -                                 |
| Dosroha                                    | -                               | -                         | -  | -                                 |
| Tomok Parsaoran                            | -                               | -                         | -  | -                                 |
| Unjur                                      | -                               | -                         | -  | -                                 |
| Siallagan Pinda Raya                       | -                               | -                         | -  | -                                 |
| Marlumba                                   | -                               | -                         | -  | -                                 |
| Simanindo                                  | -                               | -                         | -  | -                                 |
| <b>Kecamatan Simanindo</b>                 | -                               | -                         | -  | -                                 |

Lanjutan Tabel/*Continued Table 4.4.3*

| <b>Desa/Kelurahan<br/>Village/Kelurahan</b> | <b>Banjir<br/>Floods</b> | <b>Banjir Bandang<br/>Flash Floods</b> | <b>Kekeringan<br/>Drought</b> | <b>Kebakaran<br/>Hutan<br/>dan Lahan<br/>Forest and Land<br/>Fires</b> |
|---|--------------------------|--|-------------------------------|--|
| (1)   | (6)                      | (7)                                    | (8)                           | (9)  |
| Tanjungan                                   | -                        | -                                      | -                             | -  |
| Parbalohan                                  | -                        | -                                      | -                             | -  |
| Pardomuan                                   | -                        | -                                      | -                             | -  |
| Parmonangan                                 | -                        | -                                      | -                             | -  |
| Huta Ginjang                                | -                        | -                                      | -                             | -  |
| Tomok                                       | -                        | -                                      | -                             | -  |
| Garoga                                      | -                        | -                                      | -                             | -  |
| Tuktuk Siadong                              | -                        | -                                      | -                             | -  |
| Ambarita                                    | -                        | -                                      | -                             | -  |
| Martoba                                     | -                        | -                                      | -                             | -  |
| Sihusapi                                    | -                        | -                                      | -                             | -  |
| Maduma                                      | -                        | -                                      | -                             | -  |
| Simanindo Sangkal                           | -                        | -                                      | -                             | -  |
| Cinta Dame                                  | -                        | -                                      | -                             | -  |
| Simarmata                                   | -                        | -                                      | -                             | -  |
| Dosroha                                     | -                        | -                                      | -                             | -  |
| Tomok Parsaoran                             | -                        | -                                      | -                             | -  |
| Unjur                                       | -                        | -                                      | -                             | -  |
| Siallagan Pinda Raya                        | -                        | -                                      | -                             | -  |
| Marlumba                                    | -                        | -                                      | -                             | -  |
| Simanindo                                   | -                        | -                                      | -                             | -  |
| <b>Kecamatan Simanindo</b>                  | -                        | -                                      | -                             | -  |

Lanjutan Tabel/*Continued Table 4.4.3*

| <b>Desa/Kelurahan<br/>Village/Kelurahan</b> | <b>Angin Puyuh/<br/>Puting Beliung/<br/>Topan<br/>Tornado/Typhoon</b> | <b>Gelombang<br/>Pasang<br/>Tidal Wave</b> | <b>Abrasi<br/>Abrasion</b> |
|---|---|--|----------------------------|
| (1)   | (10)  | (11)                                       | (12)                       |
| Tanjungan                                   | -   | -  | -                          |
| Parbalohan                                  | -   | -  | -                          |
| Pardomuan                                   | -   | -  | -                          |
| Parmonangan                                 | -   | -  | -                          |
| Huta Ginjang                                | -   | -  | -                          |
| Tomok                                       | -   | -  | -                          |
| Garoga                                      | -   | -  | -                          |
| Tuktuk Siadong                              | -   | -  | -                          |
| Ambarita                                    | -   | -  | -                          |
| Martoba                                     | -   | -  | -                          |
| Sihusapi                                    | -   | -  | -                          |
| Maduma                                      | -   | -  | -                          |
| Simanindo Sangkal                           | -   | -  | -                          |
| Cinta Dame                                  | -   | -  | -                          |
| Simarmata                                   | -   | -  | -                          |
| Dosroha                                     | -   | -  | -                          |
| Tomok Parsaoran                             | -   | -  | -                          |
| Unjur                                       | -   | -  | -                          |
| Siallagan Pinda Raya                        | -   | -  | -                          |
| Marlumba                                    | -   | -  | -                          |
| Simanindo                                   | -   | -  | -                          |
| <b>Kecamatan Simanindo</b>                  | <b>-</b>  | <b>-</b>                                   | <b>-</b>                   |

Sumber/*Source*: BPS, Pendataan Potensi Desa (Podes)/BPS-Statistics Indonesia, Village Potential Data Collection

**Tabel**  
**Table** 4.3.4

**Keberadaan Fasilitas/Upaya Antisipasi/Mitigasi Bencana Alam Menurut Desa/Kelurahan di Kecamatan Simanindo, 2021**

***Existence of Facilities/Efforts for Anticipation/Mitigation of Natural Disasters by Villages/Kelurahan by Villages/Kelurahan in Simanindo Subdistrict, 2021***

| <b>Desa/Kelurahan</b><br><b>Village/Kelurahan</b> | <b>Sistem Peringatan Dini Bencana Alam</b><br><b>Natural Disaster Early Warning System</b> | <b>Sistem Peringatan Dini Khusus Tsunami</b><br><b>Tsunami Early Warning System</b> | <b>Perlengkapan Keselamatan</b><br><b>Safety Equipment</b> |
|---|--|---|--|
| (1)   | (2)  | (3)   | (4)  |
| Tanjungan   | Tidak ada  | Bukan wilayah potensi tsunami   | Tidak ada  |
| Parbalohan  | Tidak ada  | Bukan wilayah potensi tsunami   | Tidak ada  |
| Pardomuan   | Tidak ada  | Bukan wilayah potensi tsunami   | Tidak ada  |
| Parmonangan                                       | Tidak ada  | Bukan wilayah potensi tsunami   | Tidak ada  |
| Huta Ginjang                                      | Tidak ada  | Bukan wilayah potensi tsunami   | Tidak ada  |
| Tomok   | Tidak ada  | Bukan wilayah potensi tsunami   | Tidak ada  |
| Garoga  | Tidak ada  | Bukan wilayah potensi tsunami   | Tidak ada  |
| Tuktuk Siadong                                    | Tidak ada  | Bukan wilayah potensi tsunami   | Tidak ada  |
| Ambarita  | Tidak ada  | Bukan wilayah potensi tsunami   | Tidak ada  |
| Martoba   | Tidak ada  | Bukan wilayah potensi tsunami   | Tidak ada  |
| Sihusapi  | Tidak ada  | Bukan wilayah potensi tsunami   | Tidak ada  |
| Maduma  | Tidak ada  | Bukan wilayah potensi tsunami   | Tidak ada  |
| Simanindo Sangkal                                 | Tidak ada  | Bukan wilayah potensi tsunami   | Tidak ada  |
| Cinta Dame  | Tidak ada  | Bukan wilayah potensi tsunami   | Tidak ada  |
| Simarmata   | Tidak ada  | Tidak ada   | Tidak ada  |
| Dosroha   | Tidak ada  | Tidak ada   | Tidak ada  |
| Tomok Parsaoran                                   | Tidak ada  | Bukan wilayah potensi tsunami   | Tidak ada  |
| Unjur   | Ada  | Bukan wilayah potensi tsunami   | Tidak ada  |
| Siallagan Pinda Raya                              | Tidak ada  | Bukan wilayah potensi tsunami   | Tidak ada  |
| Marlumba  | Tidak ada  | Bukan wilayah potensi tsunami   | Tidak ada  |
| Simanindo   | Tidak ada  | Bukan wilayah potensi tsunami   | Tidak ada  |



Lanjutan Tabel/*Continued Table 4.4.4*

| <b>Desa/Kelurahan<br/>Village/Kelurahan</b> | <b>Rambu-Rambu dan<br/>Jalur Evakuasi Bencana<br/>Sign and Evacuation Route</b> | <b>Pembuatan, Perawatan, atau<br/>Normalisasi: Sungai, Kanal,<br/>Tanggul, Parit, Drainase, Waduk,<br/>Pantai, dll<br/>Manufacture, Maintenance, or<br/>Normalization: Rivers, Canals,<br/>Embankment, etc</b> |
|---|---|--|
| (1)   | (5)   | (6)  |
| Tanjungan                                   | Tidak ada   | Tidak ada  |
| Parbalohan                                  | Tidak ada   | Tidak ada  |
| Pardomuan                                   | Tidak ada   | Tidak ada  |
| Parmonangan                                 | Tidak ada   | Tidak ada  |
| Huta Ginjang                                | Tidak ada   | Tidak ada  |
| Tomok                                       | Tidak ada   | Ada  |
| Garoga                                      | Tidak ada   | Tidak ada  |
| Tuktuk Siadong                              | Tidak ada   | Tidak ada  |
| Ambarita                                    | Tidak ada   | Tidak ada  |
| Martoba                                     | Tidak ada   | Tidak ada  |
| Sihusapi                                    | Tidak ada   | Tidak ada  |
| Maduma                                      | Tidak ada   | Tidak ada  |
| Simanindo Sangkal                           | Tidak ada   | Tidak ada  |
| Cinta Dame                                  | Tidak ada   | Tidak ada  |
| Simarmata                                   | Tidak ada   | Tidak ada  |
| Dosroha                                     | Tidak ada   | Ada  |
| Tomok Parsaoran                             | Tidak ada   | Tidak ada  |
| Unjur                                       | Tidak ada   | Tidak ada  |
| Siallagan Pinda Raya                        | Tidak ada   | Tidak ada  |
| Marlumba                                    | Tidak ada   | Tidak ada  |
| Simanindo                                   | Tidak ada   | Tidak ada  |

Sumber/*Source*: BPS, Pendataan Potensi Desa (Podes)/*BPS-Statistics Indonesia, Village Potential Data Collection*

**Tabel**  
**Table** 4.3.5


**Banyaknya Desa/Kelurahan yang Memiliki Kelompok Kegiatan Olahraga Menurut Jenis Olahraga dan Ketersediaan Fasilitas/Lapangan Olahraga di Kecamatan Simanindo, 2021**  
**Number of Villages/Kelurahan Having Sport Activities Groups by Type of Sport and Availability of Sport Facilities/Fields in Simanindo Subdistrict, 2021**

| Jenis Olahraga<br><i>Type of Sport</i>              | Kondisi Fasilitas/Lapangan Olahraga<br><i>Condition of Sport Facilities/Fields</i> |              |             | Tidak Ada Fasilitas/<br>Lapangan Olahraga<br><i>No Sport Facilities/<br/>Fields</i> |
|---|--|--------------|-------------|---|
|   | Baik   | Rusak Sedang | Rusak Parah |   |
| (1)   | (2)  | (3)          | (4)         | (5)   |
| Sepak Bola/ <i>Soccer</i>                           | 2  | 3            | 1           | 15  |
| Bola Voli/ <i>Volley Ball</i>                       | 6  | 9            | 1           | 5   |
| Bulu Tangkis/ <i>Badminton</i>                      | 5  | -            | 1           | 15  |
| Bola Basket/ <i>Basket Ball</i>                     | -  | -            | 1           | 20  |
| Tenis Lapangan/ <i>Court Tennis</i>                 | 1  | -            | -           | 20  |
| Tenis Meja/ <i>Table Tennis</i>                     | 3  | -            | -           | 18  |
| Futsal  | 3  | 1            | -           | 17  |
| Renang/ <i>Swimming</i>                             | -  | -            | -           | 21  |
| Bela Diri/ <i>Martial Arts</i>                      | 2  | 1            | -           | 18  |
| Bilyard/ <i>Billiards</i>                           | 10   | 2            | -           | 9   |
| Fitnes, Aerobik, dll/ <i>Fitness, Aerobics, etc</i> | 2  | -            | -           | 19  |
| Lainnya/ <i>Others</i>                              | 3  | -            | -           | 18  |

Sumber/Source: BPS, Pendataan Potensi Desa (Podes)/BPS-Statistics Indonesia, Village Potential Data Collection

05

Pertanian  
*Agriculture*





**PENJELASAN TEKNIS**

1. Tanaman sayuran adalah jenis tanaman yang ditanam dan dipanen untuk dijadikan makanan bagi manusia. Ini mencakup berbagai sayuran seperti wortel, selada, brokoli, kentang, dan tomat.
2. Tanaman biofarmaka adalah tanaman yang mengandung senyawa kimia yang berpotensi untuk digunakan dalam pengobatan atau pengembangan obat-obatan. Tanaman ini dimanfaatkan dalam praktik pengobatan tradisional maupun modern.
3. Tanaman hias adalah tanaman yang ditanam dengan tujuan dekoratif dan estetis. Tanaman ini digunakan untuk memperindah taman, halaman, ruang interior, atau tempat umum, menciptakan keindahan visual dan suasana yang menyenangkan.
4. Buah-buahan tahunan adalah tanaman yang menghasilkan buah setiap tahun pada batang atau cabang yang tumbuh dalam satu musim. Sementara itu, sayuran tahunan adalah tanaman yang ditanam dan dipanen dalam satu musim pertumbuhan tanpa melewati musim dingin, dan mereka tumbuh dari biji setiap tahun.

**TECHNICAL NOTES**

1. *Vegetable crops are types of plants grown and harvested for human consumption. This includes various vegetables such as carrots, lettuce, broccoli, potatoes, and tomatoes.*
2. *Bio-pharmaceutical plants are those that contain chemical compounds with the potential for use in medicine or drug development. These plants are utilized in both traditional and modern medical practices.*
3. *Ornamental plants are grown for decorative and aesthetic purposes. They are used to beautify gardens, yards, interior spaces, or public areas, creating visual appeal and a pleasant atmosphere.*
4. *Annual fruits are plants that produce fruit each year on stems or branches that grow within a single season. Meanwhile, annual vegetables are crops that are planted and harvested within one growing season without going through winter, growing from seeds each year.*



## ULASAN

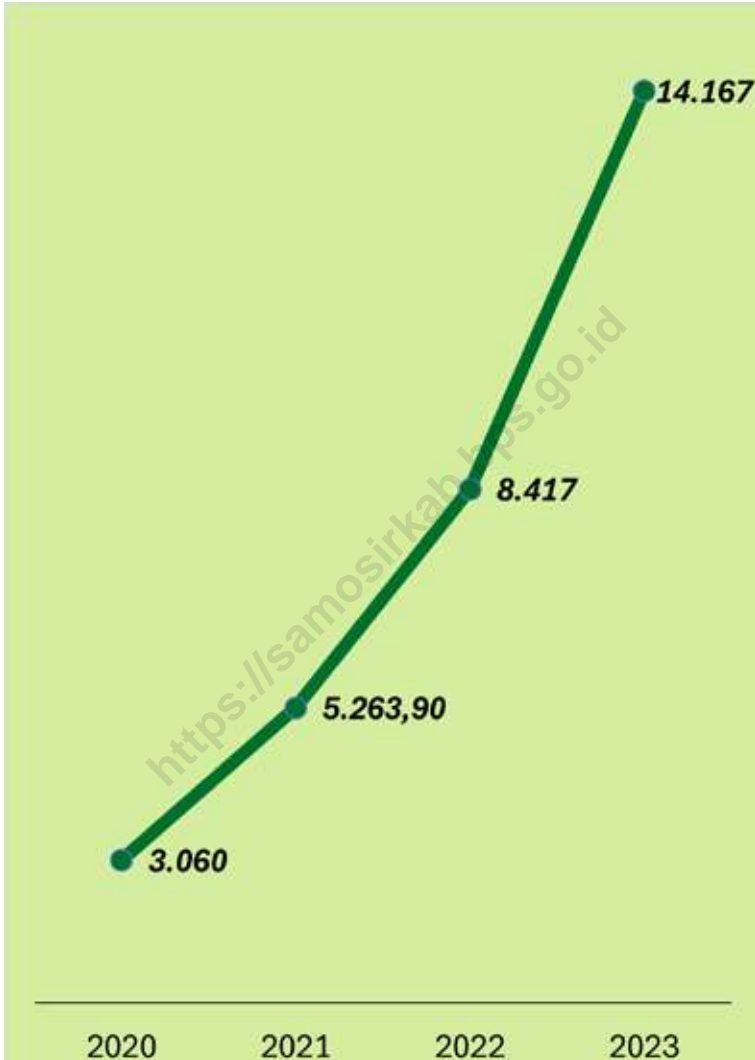
Pada tahun 2023, Kecamatan Simanindo mencatatkan produksi sayuran tertinggi, yaitu bawang merah dengan total 14.167 kuintal dari lahan seluas 102 hektar. Kecamatan ini juga memproduksi tanaman biofarmaka, yaitu jahe, dengan hasil mencapai 255.000 dari lahan panen seluas 365.000 m<sup>2</sup>.

Selain itu, Kecamatan Simanindo juga menghasilkan berbagai buah-buahan, seperti mangga, durian, pisang, pepaya, alpukat, dan sirsak. Di antara buah-buahan tersebut, pisang menjadi yang paling banyak diproduksi dengan total 2.636 kuintal, diikuti oleh durian yang mencapai 1.514 kuintal.

## DESCRIPTION

*In 2023, Simanindo Subdistrict recorded the highest vegetable production, specifically red onions, with a total of 14.167 quintals harvested from an area of 102 hectares. This subdistrict also produced biofarmaka crops, namely ginger, with a yield of 255.000 from a harvested area of 365.000 m<sup>2</sup>.*

*Additionally, Simanindo Subdistrict produces various fruits, such as mangoes, durians, bananas, papayas, avocados, and soursops. Among these fruits, bananas are the most produced, totaling 2.636 quintals, followed by durians, which reached 1.514 quintals.*

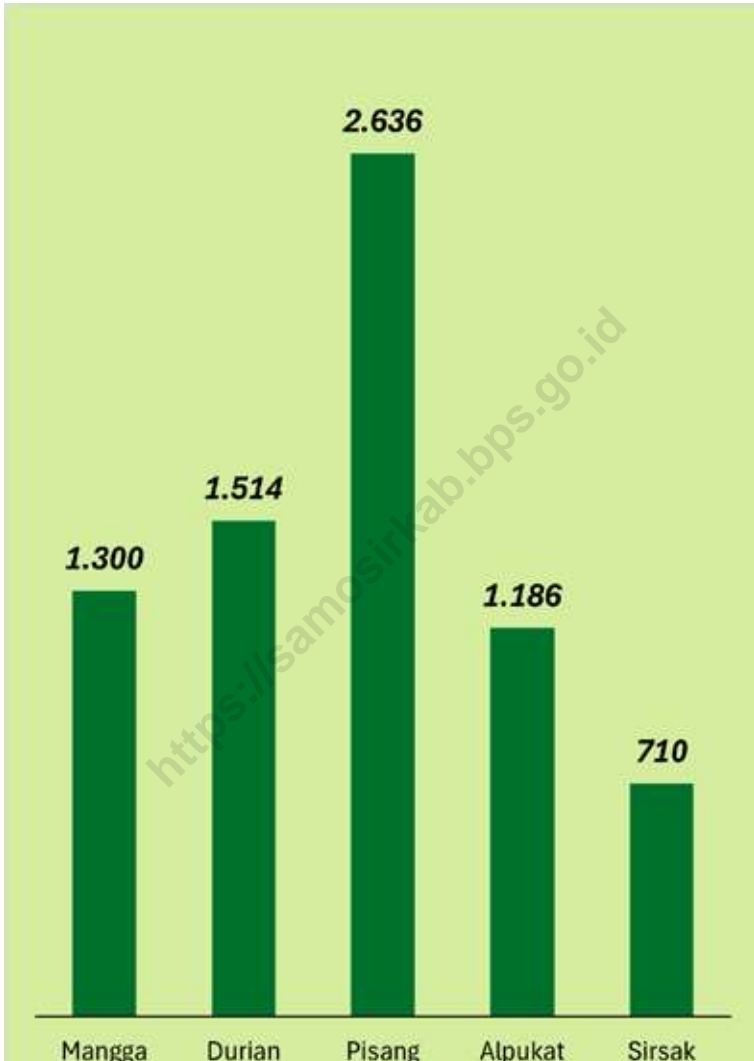


Sumber/Source: Badan Pusat Statistik, Statistik Pertanian Hortikultura SPH-SBS/BPS-Statistics Indonesia, Agricultural Statistic for Horticulture SPH-SBS

**Gambar** 5.1  
**Figures**

**Produksi Bawang Merah di Kecamatan Simanindo (kuintal), 2020–2023**  
**Production of Shallots in Simanindo Subdistrict (quintal), 2020–2023**





Sumber/Source: Badan Pusat Statistik, Statistik Pertanian Hortikultura SPH-SBS/BPS-Statistics Indonesia, Agricultural Statistic for Horticulture SPH-SBS

**Gambar**  
**Figures** 5.2

**Produksi Buah-Buahan Menurut Jenis Tanaman di  
Kecamatan Simanindo (kuintal), 2023**  
*Production of Annual Fruits by Kind of Plant in Simanindo  
Subdistrict (quintal), 2023*

**Tabel 5.1** Luas Panen Tanaman Sayuran dan Buah-buahan Semusim Menurut Jenis Tanaman di Kecamatan Simanindo (ha), 2020–2023  
**Table** *Harvested Area of Seasonal Vegetables and Fruits by Kind of Plant in Simanindo Subdistrict (ha), 2020–2023*

| Jenis Tanaman<br><i>Kind of Plants</i>            | 2020 | 2021 | 2022 | 2023 |
|---|------|------|------|------|
| (1)   | (2)  | (3)  | (4)  | (5)  |
| <b>Sayuran/Vegetables:</b>                        |      |      |      |      |
| Bawang Merah/ <i>Shallots</i>                     | 44,5 | 36,9 | 44,7 | 102  |
| Cabai Besar/TW/Teropong<br><i>Chili/Big Chili</i> | 27   | -    | -    | -    |
| Cabai Keriting<br><i>Curly Chili</i>              | -    | 10,4 | 21,1 | 34   |
| Cabai Rawit<br><i>Chili/Cayenne Pepper</i>        | 1    | 1,5  | 6    | 7    |
| Kentang/ <i>Potato</i>                            | 2    | 2    | 1,3  | 2    |
| Kubis/ <i>Cabbage</i>                             | 3,3  | -    | 0,5  | -    |
| Tomat/ <i>Tomato</i>                              | 2,1  | 1    | 1    | 6    |
| Bawang Putih/ <i>Garlic</i>                       | 6    | -    | -    | -    |
| Petsai/ <i>Chinese Cabbage</i>                    | 7,5  | 3,4  | 10,3 | 18   |

Sumber/*Source*: Badan Pusat Statistik, Statistik Pertanian Hortikultura SPH-SBS/BPS-Statistics Indonesia, *Agricultural Statistic for Horticulture SPH-SBS*

**Tabel** 5.2  
**Table**

**Produksi Tanaman Sayuran dan Buah-buahan Semusim Menurut Jenis Tanaman di Kecamatan Simanindo (kuintal), 2020–2023**  
**Production of Seasonal Vegetables and Fruits by Kind of Plant in Simanindo Subdistrict (quintal), 2020–2023**

| Jenis Tanaman<br>Kind of Plants                   | 2020  | 2021     | 2022  | 2023   |
|---|-------|----------|-------|--------|
| (1)   | (2)   | (3)      | (4)   | (5)    |
| <b>Sayuran/Vegetables:</b>                        |       |          |       |        |
| Bawang Merah/ <i>Shallots</i>                     | 3.060 | 5.263,90 | 8.417 | 14.167 |
| Cabai Besar/TW/Teropong<br><i>Chili/Big Chili</i> | 1.700 | -        | -     | -      |
| Cabai Keriting<br><i>Curly Chili</i>              | -     | 709,65   | 767,5 | 1.977  |
| Cabai Rawit<br><i>Chili/Cayenne Pepper</i>        | 450   | 432      | 657   | 918    |
| Kentang/ <i>Potato</i>                            | 350   | 346      | 301   | 270    |
| Kubis/ <i>Cabbage</i>                             | 650   | -        | 100   | -      |
| Tomat/ <i>Tomato</i>                              | 200   | 164      | 329,5 | 636    |
| Bawang Putih/ <i>Garlic</i>                       | 120   | -        | -     | -      |
| Petsai/ <i>Chinese Cabbage</i>                    | 335   | 93,8     | 197,6 | 414    |

Sumber/Source: Badan Pusat Statistik, Statistik Pertanian Hortikultura SPH-SBS/BPS-Statistics Indonesia, *Agricultural Statistic for Horticulture SPH-SBS*

**Tabel 5.3** Luas Panen Tanaman Biofarmaka Menurut Jenis Tanaman di Kecamatan Simanindo (m<sup>2</sup>), 2020–2023  
**Table** *Harvested Area of Medicinal Plants by Kind of Plant in Simanindo Subdistrict (m<sup>2</sup>), 2020–2023*

| Jenis Tanaman<br>Kind of Plants | 2020    | 2021    | 2022    | 2023    |
|---------------------------------|---------|---------|---------|---------|
| (1)                             | (2)     | (3)     | (4)     | (5)     |
| Jahe/Ginger                     | 186.000 | 500.000 | 360.000 | 365.000 |
| Laos/Lengkuas/Galanga           | -       | -       | -       | -       |
| Kencur/East Indian Galangal     | -       | -       | -       | -       |
| Kunyit/Turmeric                 | -       | -       | -       | -       |
| Serai/Lemongrass                | -       | -       | -       | -       |
| Kapulaga/Java Cardamon          | -       | -       | -       | -       |

Sumber/Source: Badan Pusat Statistik, Statistik Pertanian Hortikultura SPH-TBF/BPS-Statistics Indonesia, Agricultural Statistic for Horticulture SPH-TBF

**Tabel**  
**Table** 5.4

**Produksi Tanaman Biofarmaka Menurut Jenis Tanaman di  
Kecamatan Simanindo (kg), 2020–2023**  
*Production of Medicinal Plants by Kind of Plant in  
Simanindo Subdistrict (kg), 2020–2023*

| Jenis Tanaman<br>Kind of Plants | 2020      | 2021      | 2022      | 2023    |
|---------------------------------|-----------|-----------|-----------|---------|
| (1)                             | (2)       | (3)       | (4)       | (5)     |
| Jahe/Ginger                     | 1.420.600 | 1.600.000 | 1.008.000 | 255.000 |
| Laos/Lengkuas/Galanga           | -         | -         | -         | -       |
| Kencur/East Indian Galangal     | -         | -         | -         | -       |
| Kunyit/Turmeric                 | -         | -         | -         | -       |
| Serai/Lemongrass                | -         | -         | -         | -       |
| Kapulaga/Java Cardamon          | -         | -         | -         | -       |

Sumber/Source: Badan Pusat Statistik, Statistik Pertanian Hortikultura SPH-TBF/BPS-Statistics Indonesia, Agricultural Statistic for Horticulture SPH-TBF

**Tabel 5.5** Luas Panen Tanaman Hias Menurut Jenis Tanaman di Kecamatan Simanindo (m<sup>2</sup>), 2020–2023  
**Table** *Harvested Area of Ornamental Plants by Kind of Plant in Simanindo Subdistrict (m<sup>2</sup>), 2020–2023*

| Jenis Tanaman<br><i>Kind of Plants</i> | 2020 | 2021 | 2022 | 2023 |
|--|------|------|------|------|
| (1)                                    | (2)  | (3)  | (4)  | (5)  |
| Anggrek Pot/ <i>Pot Orchid</i>         | -    | -    | -    | -    |
| Anggrek Potong/ <i>Cut Orchid</i>      | -    | -    | -    | -    |
| Krisan/ <i>Chrysantemum</i>            | -    | -    | -    | -    |
| Mawar/ <i>Rose</i>                     | -    | -    | -    | -    |
| Sedap Malam/ <i>Tuberose</i>           | -    | -    | -    | -    |

Sumber/*Source*: Badan Pusat Statistik, Statistik Pertanian Hortikultura SPH-TH/*BPS-Statistics Indonesia, Agricultural Statistik for Horticulture SPH-TH*

**Tabel**  
**Table** 5.6

**Produksi Tanaman Hias Menurut Jenis Tanaman di  
Kecamatan Simanindo (tangkai), 2020–2023**  
*Production of Ornamental Plants by Kind of Plant in  
Simanindo Subdistrict (stalks), 2020–2023*

| Jenis Tanaman<br><i>Kind of Plants</i> | 2020 | 2021 | 2022 | 2023 |
|--|------|------|------|------|
| (1)                                    | (2)  | (3)  | (4)  | (5)  |
| Anggrek Pot/ <i>Pot Orchid</i>         | -    | -    | -    | -    |
| Anggrek Potong/ <i>Cut Orchid</i>      | -    | -    | -    | -    |
| Krisan/ <i>Chrysantemum</i>            | -    | -    | -    | -    |
| Mawar/ <i>Rose</i>                     | -    | -    | -    | -    |
| Sedap Malam/ <i>Tuberose</i>           | -    | -    | -    | -    |

Sumber/*Source*: Badan Pusat Statistik, Statistik Pertanian Hortikultura SPH-TH/*BPS-Statistics Indonesia, Agricultural Statistik for Horticulture SPH-TH*

**Tabel**  
**Table** 5.7

**Produksi Buah-Buahan dan Sayuran Tahunan Menurut Jenis Tanaman di Kecamatan Simanindo (kuintal), 2020–2023**  
**Production of Annual Fruits and Vegetables by Kind of Plant in Simanindo Subdistrict (quintal), 2020–2023**

| Jenis Tanaman<br><i>Kind of Plants</i>     | 2020  | 2021   | 2022      | 2023  |
|--|-------|--------|-----------|-------|
| (1)  | (2)   | (3)    | (4)       | (5)   |
| <b>Buah–Buahan/Fruits:</b>                 |       |        |           |       |
| Mangga/ <i>Mango</i>                       | 50    | 3.510  | 14.919,08 | 1.300 |
| Durian/ <i>Durian</i>                      | 2.800 | 10.755 | 12.059,12 | 1.514 |
| Jeruk Siam/ <i>Keprok/Orange/Tangerine</i> | -     | 120    | 162       | -     |
| Pisang/ <i>Banana</i>                      | -     | 750,5  | 633       | 2.636 |
| Pepaya/ <i>Papaya</i>                      | 5.675 | 31.010 | 10.198,95 | 66    |
| Salak/ <i>Snakefruit</i>                   | -     | -      | -         | -     |
| Alpukat/ <i>Avocado</i>                    | 6.252 | 5.943  | 1.865     | 1.186 |
| Nenas/ <i>Pineapple</i>                    | -     | -      | -         | -     |
| Sirsak/ <i>Soursop</i>                     | 160   | 3.296  | 1.170,70  | 710   |
| <b>Sayuran/Vegetables:</b>                 |       |        |           |       |
| Jengkol/ <i>Jengkol</i>                    | -     | -      | -         | -     |
| Petai/ <i>Twisted Cluster Bean</i>         | -     | -      | -         | -     |

Sumber/*Source*: Badan Pusat Statistik, Statistik Pertanian Hortikultura SPH-BST/*BPS-Statistics Indonesia, Agricultural Statistic for Horticulture SPH-BST*



06

**Pariwisata, Transportasi  
dan Komunikasi**  
*Tourism, Transportation  
and Communication*





**PENJELASAN TEKNIS**

1. Pariwisata adalah industri yang melibatkan perjalanan orang ke destinasi atau tempat tertentu di luar tempat tinggal.
2. Transportasi merupakan elemen penting dalam kehidupan sehari-hari yang memfasilitasi perdagangan, mobilitas manusia, dan pertukaran informasi.

**TECHNICAL NOTES**

1. *Tourism is an industry that involves people traveling to certain destinations or places outside their place of residence for recreation, vacation, business or educational purposes.*
2. *Transportation is an important element in everyday life that facilitates trade, human mobility, and the exchange of information.*



**ULASAN**

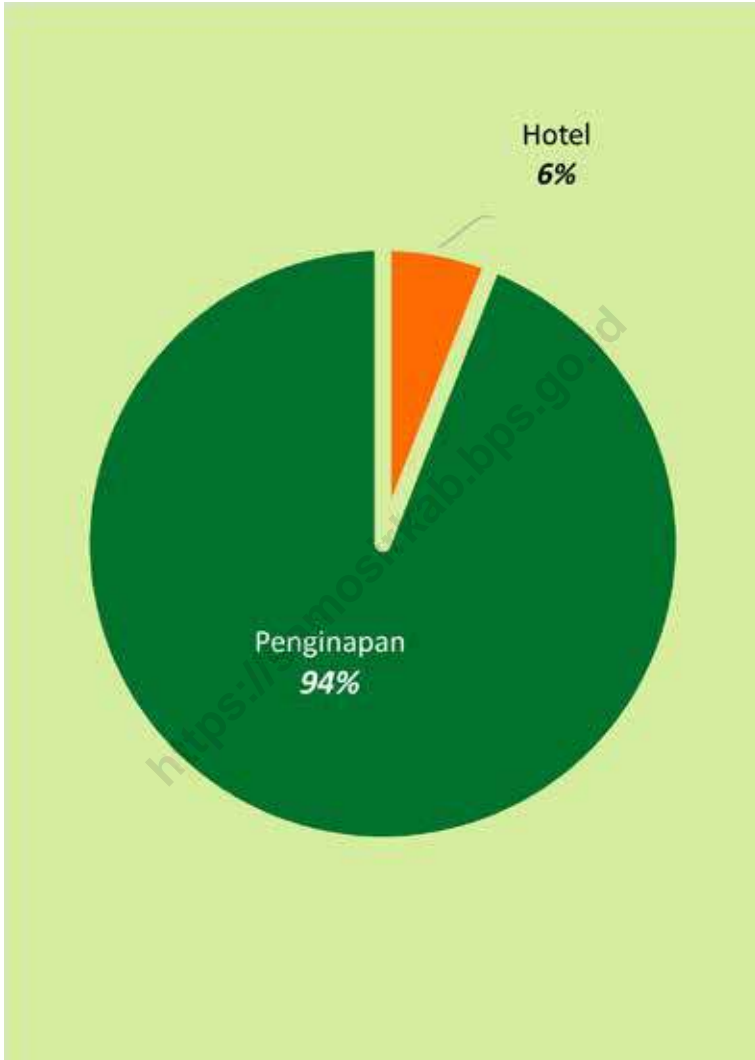
Berdasarkan data dari Dinas Kebudayaan dan Pariwisata Kabupaten Samosir, pada tahun 2023 di Kecamatan Simanindo terdapat beberapa sarana akomodasi, yaitu 18 hotel dan 284 penginapan.

Data hasil Pendataan Potensi Desa (Podes) tahun 2021 mencatat bahwa seluruh wilayah di kecamatan ini dapat diakses melalui jalur darat dan dapat dilalui oleh kendaraan bermotor dengan empat roda atau lebih. Di mana, jenis permukaan jalan darat yang paling luas di seluruh desa/kelurahan sudah berupa aspal atau beton.

**DESCRIPTION**

*According to data from the Samosir Regency Culture and Tourism Office, in 2023, Simanindo Subdistrict has several accommodation facilities, including 18 hotels and 284 guesthouses.*

*Data from the 2021 Village Potential Data Collection (Podes) indicates that all areas in this subdistrict can be accessed via land routes and are passable by motor vehicles with four wheels or more. The most common type of road surface across all villages and neighborhoods is asphalt or concrete.*



Sumber/Source: Dinas Kebudayaan dan Pariwisata Kabupaten Samosir/Tourism Office of Samosir Regency

**Gambar** 6.1  
**Figures**

**Persentase Sarana Akomodasi Menurut Desa/Kelurahan dan Jenis Akomodasi di Kecamatan Simanindo, 2023**  
**Percentage of Accomodation Facilities by Villages/ Kelurahan and Type of Accomodation in Simanindo Subdistrict, 2023**

**6.1 PARIWISATA  
TOURISM**

**Tabel 6.1.1 Jumlah Sarana Akomodasi Menurut Desa/Kelurahan dan Jenis Akomodasi di Kecamatan Simanindo, 2023**  
*Number of Accomodation Facilities by Villages/Kelurahan and Type of Accomodation in Simanindo Subdistrict, 2023*

| <b>Desa/Kelurahan<br/>Village/Kelurahan</b> | <b>Hotel</b> | <b>Penginapan<br/>Inn</b> |
|---|--------------|---------------------------|
| (1)   | (2)          | (3)                       |
| Tanjungan                                   | -            | 2                         |
| Parbalohan                                  | -            | -                         |
| Pardomuan                                   | -            | -                         |
| Parmonangan                                 | -            | -                         |
| Huta Ginjang                                | -            | -                         |
| Tomok                                       | 1            | 3                         |
| Garoga                                      | -            | 1                         |
| Tuktuk Siadong                              | 11           | 75                        |
| Ambarita                                    | -            | 33                        |
| Martoba                                     | 1            | -                         |
| Sihusapi                                    | -            | -                         |
| Maduma                                      | -            | -                         |
| Simanindo Sangkal                           | -            | -                         |
| Cinta Dame                                  | -            | 14                        |
| Simarmata                                   | -            | 50                        |
| Dosroha                                     | -            | 31                        |
| Tomok Parsaoran                             | -            | 6                         |
| Unjur                                       | 5            | -                         |
| Siallagan Pinda Raya                        | -            | 59                        |
| Marlumba                                    | -            | -                         |
| Simanindo                                   | -            | 10                        |
| <b>Kecamatan Simanindo</b>                  | <b>18</b>    | <b>284</b>                |

Sumber/Source: Dinas Kebudayaan dan Pariwisata Kabupaten Samosir/Tourism Office of Samosir Regency

## 6.2 TRANSPORTASI TRANSPORTATION

**Tabel 6.2.1** Prasarana dan Sarana Transportasi Antardesa/Kelurahan Menurut Desa/Kelurahan di Kecamatan Simanindo, 2021  
*Inter-Villages/Kelurahan Transportation Infrastructure and Facilities by Villages/Kelurahan in Simanindo Subdistrict, 2021*

| Desa/Kelurahan<br><i>Village/Kelurahan</i> | Jenis Prasarana Transportasi<br><i>Type of Transportation Infrastructure</i> | Keberadaan Angkutan Umum<br><i>Availability of Public Transportation</i> |
|--|--|--|
| (1)  | (2)  | (3)  |
| Tanjungan                                  | Darat  | Ada dengan trayek tetap  |
| Parbalohan                                 | Darat  | Ada dengan trayek tetap  |
| Pardomuan                                  | Darat  | Ada dengan trayek tetap  |
| Parmonangan                                | Darat  | Ada dengan trayek tetap  |
| Huta Ginjang                               | Darat  | Ada dengan trayek tetap  |
| Tomok                                      | Darat  | Ada dengan trayek tetap  |
| Garoga                                     | Darat  | Ada dengan trayek tetap  |
| Tuktuk Siadong                             | Darat  | Ada tanpa trayek tetap   |
| Ambarita                                   | Darat  | Ada dengan trayek tetap  |
| Martoba                                    | Darat  | Ada dengan trayek tetap  |
| Sihusapi                                   | Darat  | Tidak ada angkutan umum  |
| Maduma                                     | Darat  | Tidak ada angkutan umum  |
| Simanindo Sangkal                          | Darat  | Ada dengan trayek tetap  |
| Cinta Dame                                 | Darat  | Ada dengan trayek tetap  |
| Simarmata                                  | Darat  | Ada dengan trayek tetap  |
| Dosroha                                    | Darat  | Ada dengan trayek tetap  |
| Tomok Parsaoran                            | Darat  | Ada dengan trayek tetap  |
| Unjur                                      | Darat  | Ada dengan trayek tetap  |
| Siallagan Pinda Raya                       | Darat  | Ada tanpa trayek tetap   |
| Marlumba                                   | Darat  | Ada dengan trayek tetap  |
| Simanindo                                  | Darat  | Ada dengan trayek tetap  |



Lanjutan Tabel/*Continued Table* 6.2.1

| <b>Desa/Kelurahan<br/>Village/Kelurahan</b> | <b>Jenis Permukaan Jalan Darat<br/>Terluas<br/>Type of The Widest Road Surface</b> | <b>Dapat Dilalui Kendaraan<br/>Bermotor Roda 4 atau Lebih<br/>Passable by Vehicle with 4 or more<br/>Wheels</b> |
|---|--|---|
| (1)   | (4)  | (5)   |
| Tanjungan                                   | Aspal/beton  | Sepanjang tahun   |
| Parbalohan                                  | Aspal/beton  | Sepanjang tahun   |
| Pardomuan                                   | Aspal/beton  | Sepanjang tahun   |
| Parmonangan                                 | Aspal/beton  | Sepanjang tahun   |
| Huta Ginjang                                | Aspal/beton  | Sepanjang tahun   |
| Tomok                                       | Aspal/beton  | Sepanjang tahun   |
| Garoga                                      | Aspal/beton  | Sepanjang tahun   |
| Tuktuk Siadong                              | Aspal/beton  | Sepanjang tahun   |
| Ambarita                                    | Aspal/beton  | Sepanjang tahun   |
| Martoba                                     | Aspal/beton  | Sepanjang tahun   |
| Sihusapi                                    | Aspal/beton  | Sepanjang tahun   |
| Maduma                                      | Aspal/beton  | Sepanjang tahun   |
| Simanindo Sangkal                           | Aspal/beton  | Sepanjang tahun   |
| Cinta Dame                                  | Aspal/beton  | Sepanjang tahun   |
| Simarmata                                   | Aspal/beton  | Sepanjang tahun   |
| Dosroha                                     | Aspal/beton  | Sepanjang tahun   |
| Tomok Parsaoran                             | Aspal/beton  | Sepanjang tahun   |
| Unjur                                       | Aspal/beton  | Sepanjang tahun   |
| Siallagan Pinda Raya                        | Aspal/beton  | Sepanjang tahun   |
| Marlumba                                    | Aspal/beton  | Sepanjang tahun   |
| Simanindo                                   | Aspal/beton  | Sepanjang tahun   |

Sumber/*Source*: BPS, Pendataan Potensi Desa (Podes)/*BPS-Statistics Indonesia, Village Potential Data Collection*



07

**Perbankan, Koperasi  
dan Perdagangan**  
*Banking, Cooperative,  
and Trade*





**PENJELASAN TEKNIS**

1. Bank adalah sebuah lembaga intermediasi keuangan umumnya didirikan dengan kewenangan menerima simpanan uang, meminjamkan uang, dan menerbitkan promes atau yang dikenal sebagai banknote. Kata bank berasal dari bahasa Italia *banca* yang berarti tempat penukaran uang.
2. Koperasi dapat diartikan sebagai sebuah badan usaha yang beranggotakan sekumpulan orang yang kegiatannya berlandaskan prinsip koperasi. Jenis koperasi antara lain Koperasi Industri Kecil dan Kerajinan Rakyat (Kopinkra), Koperasi Simpan Pinjam (Kospin), Koperasi Pegawai Negeri (KPN) dan Koperasi Unit Desa (KUD).
3. Perdagangan atau perniagaan adalah kegiatan tukar menukar barang atau jasa atau keduanya yang berdasarkan kesepakatan bersama bukan pemaksaan.

**TECHNICAL NOTES**

1. *A bank is a financial intermediary institution typically established with the authority to accept deposits, lend money, and issue promissory notes, commonly known as banknotes. The word "bank" comes from the Italian word "banca," which means a place for exchanging money.*
2. *A cooperative can be defined as a business entity composed of a group of people whose activities are based on cooperative principles. Types of cooperatives include Small Industry and Crafts Cooperatives (Kopinkra), Savings and Loan Cooperatives (Kospin), Civil Servants Cooperatives (KPN), and Village Unit Cooperatives (KUD).*
3. *Trade or commerce refers to the activity of exchanging goods or services, or both, based on mutual agreement rather than coercion.*



**ULASAN**

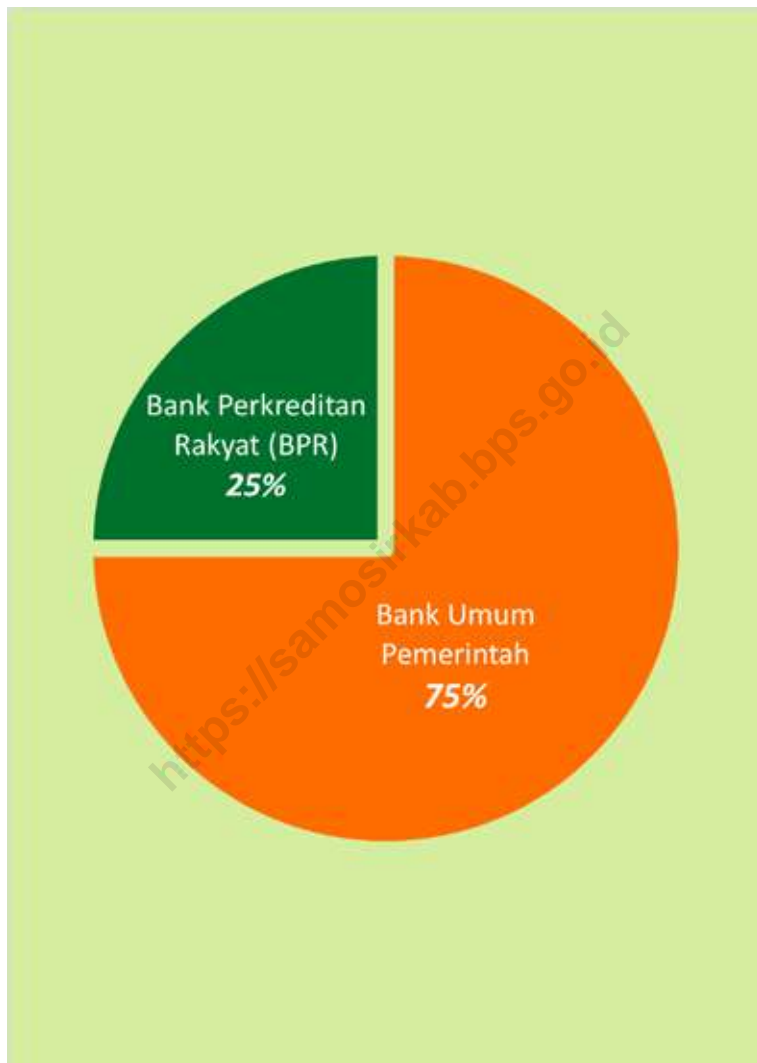
Berdasarkan data dari Dinas Koperasi, Usaha Mikro, Kecil, dan Menengah, Tenaga Kerja, Perindustrian, dan Perdagangan Kabupaten Samosir, di Kecamatan Simanindo memiliki beberapa lembaga keuangan bank, yaitu 3 bank umum pemerintah dan 1 Bank Perkreditan Rakyat (BPR). Selain itu, Kecamatan ini memiliki beberapa koperasi aktif, meliputi Koperasi Simpan Pinjam dan koperasi lainnya, selain Koperasi Unit Desa (KUD) dan Koperasi Industri Kecil dan Kerajinan Rakyat (Kopinkra).

Data juga menunjukkan bahwa pada tahun 2023, terdapat 2 pasar dengan bangunan permanen yang berada di Kelurahan Tuktuk Siadong dan Desa Simanindo Sangkal.

**DESCRIPTION**

*According to data from the Office of Cooperatives, Micro, Small, and Medium Enterprises, Labor, Industry, and Trade of Samosir Regency, Simanindo Subdistrict has several banking financial institutions, including 3 state-owned banks and 1 People's Credit Bank (BPR). Additionally, this subdistrict has several active cooperatives, including savings and loan cooperatives and other cooperatives, in addition to Village Unit Cooperatives (KUD) and Small Industry and Craft Cooperatives (Kopinkra).*

*Data also indicates that in 2023, there are 2 markets with permanent buildings located in Tuktuk Siadong Village and Simanindo Sangkal Village.*

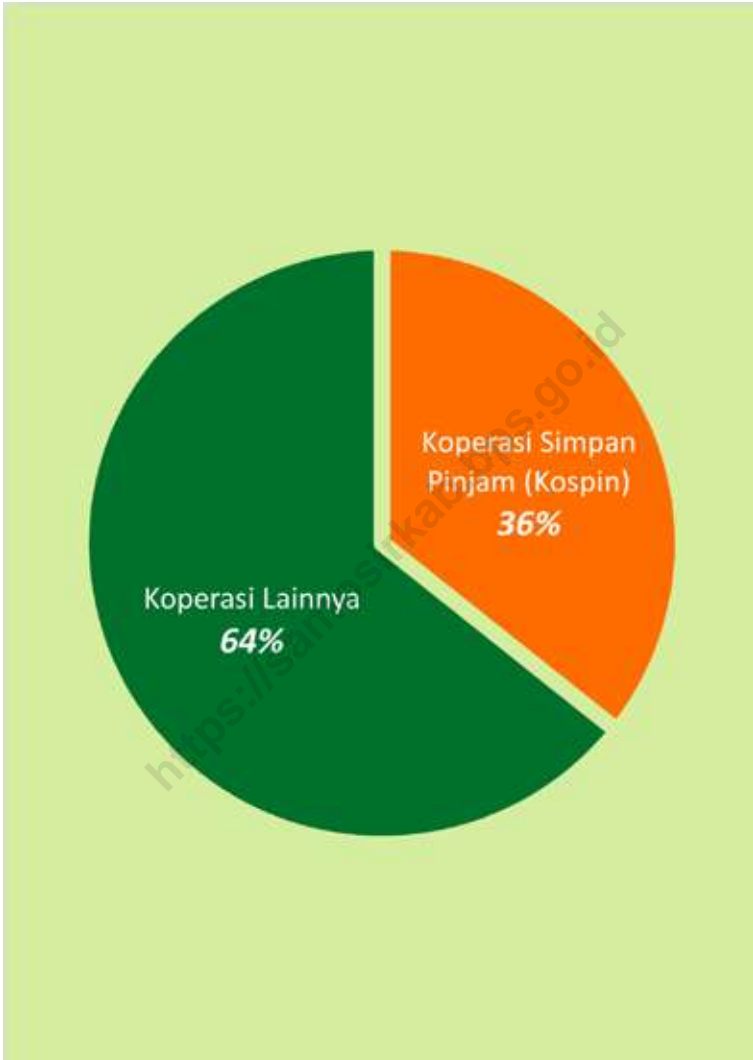


Sumber/Source: BPS, Pendataan Potensi Desa (Podes)/BPS-Statistics Indonesia, Village Potential Data Collection

**Gambar** 7.1  
**Figures**

**Persentase Sarana Lembaga Keuangan Bank di  
Kecamatan Simanindo, 2021**  
**Percentage Type of Bank in Simanindo Subdistrict, 2021**





Sumber/Source: Dinas Koperasi, Usaha Mikro, Kecil, dan Menengah, Tenaga Kerja, Perindustrian dan Perdagangan Kabupaten Samosir/Cooperatives, Micro, Small and Medium Enterprises, Manpower, Industry and Trade Office of Samosir Regency

**Gambar** 7.2  
**Figures**

**Persentase Koperasi Aktif di Kecamatan Simanindo, 2023**  
**Percentage of Cooperative in Simanindo Subdistrict, 2023.**

**Tabel 7.1** Banyaknya Sarana Lembaga Keuangan Bank Menurut Desa/Kelurahan dan Jenis Bank di Kecamatan Simanindo, 2021  
**Number of Bank by Villages/Kelurahan and Type of Bank in Simanindo Subdistrict, 2021**

| Desa/Kelurahan<br>Village/Kelurahan | Bank Umum<br>Pemerintah<br>Government Bank | Bank Umum Swasta<br>Private Bank | Bank Perkreditan<br>Rakyat (BPR)<br>Rural Bank |
|-------------------------------------|--|----------------------------------|--|
| (1)                                 | (2)  | (3)                              | (4)  |
| Tanjungan                           | -  | -                                | -  |
| Parbalohan                          | -  | -                                | -  |
| Pardomuan                           | -  | -                                | -  |
| Parmonangan                         | -  | -                                | -  |
| Huta Ginjang                        | -  | -                                | -  |
| Tomok                               | -  | -                                | -  |
| Garoga                              | -  | -                                | -  |
| Tuktuk Siadong                      | -  | -                                | -  |
| Ambarita                            | 1  | -                                | 1  |
| Martoba                             | -  | -                                | -  |
| Sihusapi                            | -  | -                                | -  |
| Maduma                              | -  | -                                | -  |
| Simanindo Sangkal                   | -  | -                                | -  |
| Cinta Dame                          | -  | -                                | -  |
| Simarmata                           | -  | -                                | -  |
| Dosroha                             | -  | -                                | -  |
| Tomok Parsaoran                     | 2  | -                                | -  |
| Unjur                               | -  | -                                | -  |
| Siallagan Pinda Raya                | -  | -                                | -  |
| Marlumba                            | -  | -                                | -  |
| Simanindo                           | -  | -                                | -  |
| <b>Kecamatan Simanindo</b>          | <b>3</b>                                   | <b>-</b>                         | <b>1</b>                                       |

Sumber/Source: BPS, Pendataan Potensi Desa (Podes)/BPS-Statistics Indonesia, Village Potential Data Collection

**Tabel** 7.2  
**Table**

**Banyaknya Koperasi Aktif Menurut Menurut Desa/  
Kelurahan dan Jenis Koperasi di Kecamatan Simanindo,  
2023**  
*Number of Cooperative by Villages/Kelurahan and Type of  
Cooperative in Simanindo Subdistrict, 2023*

| <b>Desa/Kelurahan<br/>Village/Kelurahan</b> | <b>Koperasi Unit Desa (KUD)<br/>Village Cooperative Unit</b> | <b>Koperasi Industri Kecil dan<br/>Kerajinan Rakyat (Kopinkra)<br/>Small Industry and Citizen<br/>Handicraft Cooperative</b> |
|---|--|--|
| (1)   | (2)  | (3)  |
| Tanjungan                                   | -  | -  |
| Parbalohan                                  | -  | -  |
| Pardomuan                                   | -  | -  |
| Parmonangan                                 | -  | -  |
| Huta Ginjang                                | -  | -  |
| Tomok                                       | -  | -  |
| Garoga                                      | -  | -  |
| Tuktuk Siadong                              | -  | -  |
| Ambarita                                    | -  | -  |
| Martoba                                     | -  | -  |
| Sihusapi                                    | -  | -  |
| Maduma                                      | -  | -  |
| Simanindo Sangkal                           | -  | -  |
| Cinta Dame                                  | -  | -  |
| Simarmata                                   | -  | -  |
| Dosroha                                     | -  | -  |
| Tomok Parsaoran                             | -  | -  |
| Unjur                                       | -  | -  |
| Siallagan Pinda Raya                        | -  | -  |
| Marlumba                                    | -  | -  |
| Simanindo                                   | -  | -  |
| <b>Kecamatan Simanindo</b>                  | <b>-</b>   | <b>-</b>   |

Lanjutan Tabel/*Continued Table 7.2*

| <b>Desa/Kelurahan</b><br><i>Village/Kelurahan</i> | <b>Koperasi Simpan Pinjam (Kospin)</b><br><i>Savings and Loan Cooperative</i> | <b>Koperasi Lainnya</b><br><i>Other Cooperative</i> |
|---|---|---|
| (1)   | (4)   | (5)   |
| Tanjungan   | 1   | 1   |
| Parbalohan  | -   | -   |
| Pardomuan   | 1   | 1   |
| Parmonangan                                       | -   | -   |
| Huta Ginjang                                      | -   | 2   |
| Tomok   | 1   | -   |
| Garoga  | -   | 1   |
| Tuktuk Siadong                                    | -   | 1   |
| Ambarita  | 1   | 1   |
| Martoba   | -   | -   |
| Sihusapi  | -   | -   |
| Maduma  | -   | -   |
| Simanindo Sangkal                                 | -   | -   |
| Cinta Dame  | 1   | -   |
| Simarmata   | -   | 1   |
| Dosroha   | -   | -   |
| Tomok Parsaoran                                   | -   | -   |
| Unjur   | -   | -   |
| Siallagan Pinda Raya                              | -   | 1   |
| Marlumba  | -   | -   |
| Simanindo   | -   | -   |
| <b>Kecamatan Simanindo</b>                        | <b>5</b>  | <b>9</b>  |

Sumber/*Source*: Dinas Koperasi, Usaha Mikro, Kecil, dan Menengah, Tenaga Kerja, Perindustrian dan Perdagangan Kabupaten Samosir/*Cooperatives, Micro, Small and Medium Enterprises, Manpower, Industry and Trade Office of Samosir Regency*

**Tabel** 7.3  
**Table**

**Banyaknya Sarana Perdagangan Menurut Desa/Kelurahan dan Jenis Sarana Perdagangan di Kecamatan Simanindo, 2023**

***Number of Trade Facilities by Villages/Kelurahan and Type of Trade Facilities in Simanindo Subdistrict, 2023***

| <b>Desa/Kelurahan</b><br><i>Village/Kelurahan</i> | <b>Kelompok Pertokoan</b><br><i>Shopping Complexs</i> | <b>Pasar dengan Bangunan Permanen</b><br><i>Markets in Permanent Building</i> | <b>Pasar dengan Bangunan Semi Permanen</b><br><i>Market in Semi Permanent Building</i> |
|---|---|---|--|
| (1)   | (2)   | (3)   | (4)  |
| Tanjungan   | -   | -   | -  |
| Parbalohan  | -   | -   | -  |
| Pardomuan   | -   | -   | -  |
| Parmonangan                                       | -   | -   | -  |
| Huta Ginjang                                      | -   | -   | -  |
| Tomok   | -   | -   | -  |
| Garoga  | -   | -   | -  |
| Tuktuk Siadong                                    | -   | -   | -  |
| Ambarita  | -   | 1   | -  |
| Martoba   | -   | -   | -  |
| Sihusapi  | -   | -   | -  |
| Maduma  | -   | -   | -  |
| Simanindo Sangkal                                 | -   | 1   | -  |
| Cinta Dame  | -   | -   | -  |
| Simarmata   | -   | -   | -  |
| Dosroha   | -   | -   | -  |
| Tomok Parsaoran                                   | -   | -   | -  |
| Unjur   | -   | -   | -  |
| Siallagan Pinda Raya                              | -   | -   | -  |

Lanjutan Tabel/*Continued Table 7.3*

| <b>Desa/Kelurahan<br/>Village/Kelurahan</b> | <b>Kelompok Pertokoan<br/>Shopping Complexs</b> | <b>Pasar dengan<br/>Bangunan Permanen<br/>Markets in Permanent<br/>Building</b> | <b>Pasar dengan<br/>Bangunan Semi<br/>Permanen<br/>Market in Semi<br/>Permanent Building</b> |
|---|---|---|--|
| (1)   | (2)   | (3)   | (4)  |
| Marlumba                                    | -   | -   | -  |
| Simanindo                                   | -   | -   | -  |
| <b>Kecamatan Simanindo</b>                  | -   | <b>2</b>  | -  |

Lanjutan Tabel/*Continued Table 7.3*

| <b>Desa/Kelurahan<br/>Village/Kelurahan</b> | <b>Pasar tanpa<br/>Bangunan<br/>Market without<br/>Permanent Building</b> | <b>Mini Market/<br/>Swalayan/<br/>Supermarket<br/>Mini Market/Swalayan/<br/>Supermarket</b> | <b>Restoran/<br/>Rumah Makan<br/>Restaurant/<br/>Food Stall</b> |
|---|---|---|---|
| (1)   | (5)   | (6)   | (7)   |
| Tanjungan                                   | -   | -   | -   |
| Parbalohan                                  | -   | -   | -   |
| Pardomuan                                   | -   | -   | -   |
| Parmonangan                                 | -   | -   | -   |
| Huta Ginjang                                | -   | -   | -   |
| Tomok                                       | -   | -   | -   |
| Garoga                                      | -   | -   | -   |
| Tuktuk Siadong                              | -   | -   | -   |
| Ambarita                                    | -   | -   | -   |
| Martoba                                     | -   | -   | -   |
| Sihusapi                                    | -   | -   | -   |
| Maduma                                      | -   | -   | -   |
| Simanindo Sangkal                           | -   | -   | -   |
| Cinta Dame                                  | -   | -   | -   |
| Simarmata                                   | -   | -   | -   |
| Dosroha                                     | -   | -   | -   |
| Tomok Parsaoran                             | -   | -   | -   |
| Unjur                                       | -   | -   | -   |
| Siallagan Pinda Raya                        | -   | -   | -   |
| Marlumba                                    | -   | -   | -   |

Lanjutan Tabel/*Continued Table 7.3*

| <b>Desa/Kelurahan<br/>Village/Kelurahan</b> | <b>Pasar tanpa<br/>Bangunan<br/>Market without<br/>Permanent Building</b> | <b>Mini Market/<br/>Swalayan/<br/>Supermarket<br/>Mini Market/Swalayan/<br/>Supermarket</b> | <b>Restoran/<br/>Rumah Makan<br/>Restaurant/<br/>Food Stall</b> |
|---|---|---|---|
| (1)   | (5)   | (6)   | (7)   |
| Simanindo                                   | -   | -   | -   |
| <b>Kecamatan Simanindo</b>                  | -   | -   | -   |

Sumber/*Source*: Dinas Koperasi, Usaha Mikro, Kecil, dan Menengah, Tenaga Kerja, Perindustrian dan Perdagangan Kabupaten Samsir/*Cooperatives, Micro, Small and Medium Enterprises, Manpower, Industry and Trade Office of Samsir Regency*



**DAFTAR PUSTAKA/BIBLIOGRAPHY**

- Direktorat Jenderal Hortikultura & Badan Pusat Statistik. 2022. Pedoman Statistik Pertanian Hortikultura (SPH). Jakarta : Kementerian Pertanian
- Badan Pusat Statistik. 2021. Buku 3 : Konsep dan Definisi Podes 2021. Jakarta : Badan Pusat Statistik.
- Direktorat Diseminasi Statistik. 2023. Pedoman Pembuatan Publikasi BPS Edisi 2023. Jakarta : Badan Pusat Statistik.
- Direktorat Diseminasi Statistik. 2023. Suplemen Pedoman Pembuatan Publikasi BPS Edisi 2023. Jakarta : Badan Pusat Statistik.
- Undang-Undang Republik Indonesia Nomor 23 Tahun 2014 tentang Pemerintahan Daerah.

<https://samosirkab.bps.go.id>





**ST 2023**

**SENSUS PERTANIAN**

**BerAKHLAK**

Berorientasi Pelayanan Akuntabel Kompeten  
Harmonis Loyal Adaptif Kolaboratif

**#bangga  
melayani  
bangsa**

**DATA**

**MENCERDASKAN BANGSA**

*Enlighten The Nation*



**BADAN PUSAT STATISTIK  
KABUPATEN SAMOSIR**

**BPS-STATISTICS OF SAMOSIR REGENCY**

Komplek Perkantoran Pemkab Samosir Blok A Desa Siopat Sosor - Pangururan

Telp: 0626 - 2270008 E-mail: [bps1217@bps.go.id](mailto:bps1217@bps.go.id)

Homepage: <http://www.samosirkab.bps.go.id>