


KECAMATAN SIMOKERTO DALAM ANGKA 2023



KECAMATAN SIMOKERTO DALAM ANGKA 2023



KECAMATAN SIMOKERTO DALAM ANGKA 2023

ISSN: ...

No. Publikasi : 35780.2330

Katalog : 1102001.3578220

Ukuran Buku : 14,8 cm x 21 cm

Jumlah Halaman : xvi + 122 hal

Naskah :

KSK Simokerto

Penyunting:

BPS Kota Surabaya

Gambar Cover:

Seksi Integrasi Pengolahan dan Diseminasi Statistik

Ilustrasi Cover :

Balai Kota dan Alun-Alun

Diterbitkan oleh :

©BPS Kota Surabaya

Dicetak oleh :

...

Dilarang mengumumkan, mendistribusikan, mengomunikasikan, dan/atau menggandakan sebagian atau seluruh isi buku ini untuk tujuan komersil tanpa izin tertulis dari Badan Pusat Statistik.

TIM PENYUSUN

Pengarah

Dr. Arrief Chandra Setiawan S.ST, M.Si

Penanggung Jawab

Dr. Arrief Chandra Setiawan S.ST, M.Si

Penyunting

Alfian Rosyadi, SST.

Pengolah Data dan Penulis Naskah

Bilal Ali Maghshar Sri Muljono SST

Penata Letak

Alfian Rosyadi, SST.

Desain Kover

Yusril Yuma Alfana A.Md.Stat.

Desain Infografis

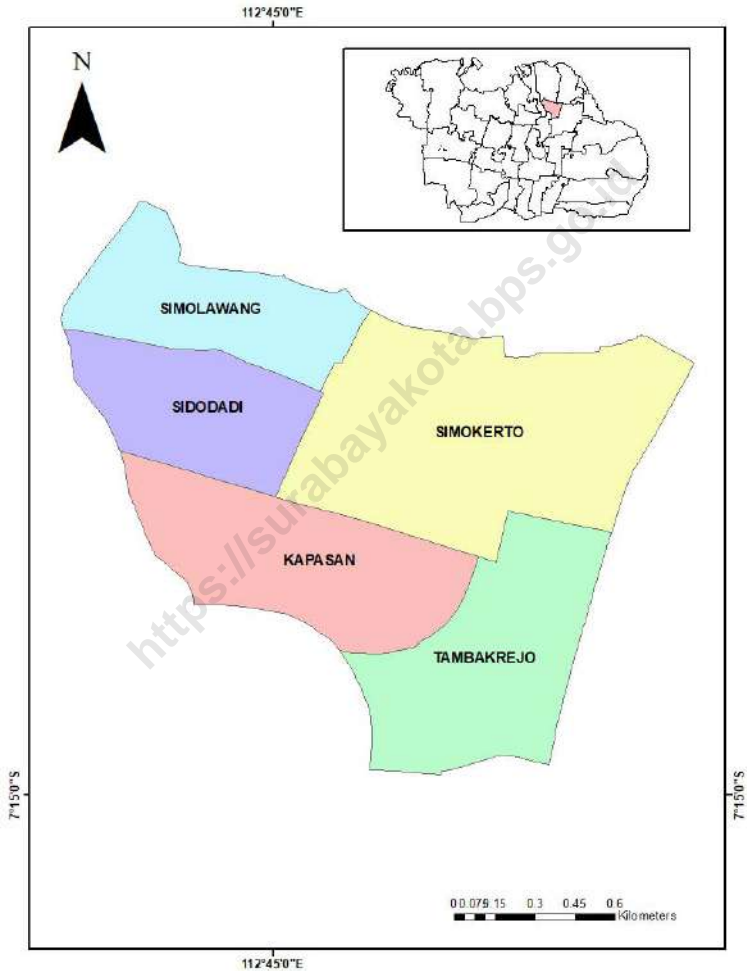
Oky Ardiansyah
Ardiana Eka Prasiska
Saffanah Afifah
Afriani Kartika Putri
Maulana Pandudinata

KONTRIBUTOR DATA

1. Kementerian Agama
2. Kementerian Pendidikan dan Kebudayaan
3. Badan Meteorologi Klimatologi dan Geofisika
4. Badan Pusat Statistik
5. Dinas Komunikasi dan Informatika Kota Surabaya
6. Seluruh Kantor Kecamatan di Kota Surabaya
7. Seluruh Kantor Kelurahan di Kota Surabaya

<https://surabayakota.bps.go.id>

PETA WILAYAH KECAMATAN SIMOKERTO



KEPALA BPS KOTA SURABAYA



ARRIEF CHANDRA SETIAWAN



KATA PENGANTAR

Dengan memanjatkan puji syukur kehadirat Allah SWT dan atas rahmat serta karunia-Nya, kami dapat menyelesaikan penerbitan Publikasi Kecamatan Simokerto Dalam Angka 2023. Buku ini merupakan kelanjutan dari publikasi sebelumnya dengan maksud dapat membantu persediaan data di tingkat kecamatan. Sehingga bermanfaat sebagai data pendukung untuk penyusunan, perencanaan, kebijaksanaan, dan evaluasi pembangunan di wilayah kecamatan sekaligus sebagai data pendukung pembangunan wilayah Kota Surabaya.

Tabel-tabel yang disajikan dalam buku ini bersumber dari Kantor Kecamatan dan Instansi/Dinas terkait di lingkungan Kota Surabaya. Kepada semua pihak yang telah berpartisipasi dan membantu terbitnya publikasi ini, kami sampaikan terima kasih.

Kami menyadari bahwa data yang disajikan masih jauh dari sempurna, oleh karena itu kritik dan saran membangun selanjutnya kami harapkan.

Surabaya, September 2023
Kepala BPS Kota Surabaya

ARRIEF CHANDRA SETIAWAN

DAFTAR ISI

Halaman

Kata Pengantar	v
Daftar Isi	vii
Daftar Tabel	ix
Daftar Gambar	xv
1. Geografi dan Iklim	1
2. Pemerintahan	11
3. Penduduk dan Ketenagakerjaan	27
4. Sosial dan Kesejahteraan Rakyat	43
5. Industri dan Pariwisata	95
6. Perbankan, Koperasi, dan Perdagangan	109

DAFTAR TABEL

Halaman

1.	GEOGRAFI DAN IKLIM	1
1.1	KEADAAN GEOGRAFI	5
1.1.1	Luas Daerah Menurut Kelurahan di Kecamatan Simokerto, 2021	5
1.1.2	Tinggi Wilayah Kelurahan dan Jarak ke Ibukota Kecamatan Simokerto, 2021	6
1.2	KEADAAN IKLIM	7
1.2.1	Pengamatan Unsur Iklim Menurut Bulan di Stasiun Meteorologi Perak I, 2022	7
2.	PEMERINTAHAN	11
2.1	WILAYAH ADMINISTRATIF	15
2.1.1	Jumlah RT dan RW Menurut Kelurahan di Kecamatan Simokerto, 2022	15
2.2	SUMBER DAYA MANUSIA	16
2.2.1	Jumlah Pegawai Negeri Sipil di Kantor Kecamatan Simokerto Menurut Jabatan dan Jenis Kelamin, Desember 2020 dan Desember 2021	16
2.2.2	Jumlah Pegawai Negeri Sipil di Kantor Kecamatan Simokerto Menurut Tingkat Pendidikan dan Jenis Kelamin, Desember 2020 dan Desember 2021	18
2.2.3	Jumlah Pegawai Negeri Sipil di Kantor Kecamatan Simokerto Menurut Tingkat Kepangkatan dan Jenis Kelamin, Desember 2020 dan Desember 2021	20
2.2.4	Jumlah Pegawai Negeri Sipil di Kantor-Kantor Kelurahan Kecamatan Simokerto Menurut Jabatan, Desember 2021	22
2.2.5	Jumlah Pegawai Negeri Sipil di Kantor-Kantor Kelurahan Kecamatan Simokerto Menurut Tingkat Pendidikan, Desember 2021	24
2.2.6	Jumlah Pegawai Negeri Sipil di Kantor-Kantor Kelurahan Kecamatan Simokerto Menurut Tingkat Kepangkatan, Desember 2021	26
3.	PENDUDUK DAN KETENAGAKERJAAN	27
3.1	PENDUDUK	31
3.1.1	Data Penduduk Hasil Sensus Penduduk Tahun 2020 di Kecamatan Simokerto	31
3.1.2	Luas Wilayah, Jumlah Penduduk, dan Kepadatan Penduduk Per Kelurahan di Kecamatan Simokerto Hasil Registrasi Tahun 2022	32

3.1.3	Jumlah Penduduk Menurut Jenis Kelamin dan Sex Ratio Hasil Registrasi Per Kelurahan di Kecamatan Simokerto Tahun 2022.....	33
3.1.4	Jumlah Penduduk Menurut Tingkat Pendidikan dan Jenis Kelamin di Kecamatan Simokerto Hasil Registrasi Tahun 2022.....	34
3.1.5	Jumlah Penduduk Menurut Tingkat Pendidikan Formal Per Kelurahan di Kecamatan Simokerto Hasil Registrasi Tahun 2022.....	35
3.1.6	Jumlah Penduduk Menurut Agama dan Jenis Kelamin di Kecamatan Simokerto Hasil Registrasi Tahun 2022.....	38
3.1.7	Jumlah Penduduk Menurut Agama Per Kelurahan di Kecamatan Simokerto Hasil Registrasi Tahun 2022	39
3.1.8	Jumlah Penduduk Laki-laki Menurut Agama Per Kelurahan di Kecamatan Simokerto Hasil Registrasi Tahun 2022	40
3.1.9	Jumlah Penduduk Perempuan Menurut Agama Per Kelurahan di Kecamatan Simokerto Hasil Registrasi Tahun 2022.....	41
4.	SOSIAL DAN KESEJAHTERAAN RAKYAT	43
4.1	PENDIDIKAN	47
4.1.1	Banyaknya Sekolah, Guru, dan Murid di Bawah Kementerian Pendidikan dan Kebudayaan Tahun Ajaran 2022/2023 di Kecamatan Simokerto	47
4.1.2	Banyaknya Sekolah, Guru, dan Murid di Bawah Kementerian Agama Tahun Ajaran 2022/2023 di Kecamatan Simokerto	48
4.1.3	Jumlah Sarana Pendidikan Tahun 2019, 2020, dan 2021 di Kecamatan Simokerto	49
4.1.4	Banyaknya Sekolah Dasar (SD) Menurut Kelurahan di Kecamatan Simokerto, 2021	50
4.1.5	Banyaknya Madrasah Ibtidaiyah (MI) Menurut Kelurahan di Kecamatan Simokerto, 2021	51
4.1.6	Banyaknya Sekolah Menengah Pertama (SMP) Menurut Kelurahan di Kecamatan Simokerto, 2021	52
4.1.7	Banyaknya Madrasah Tsanawiyah (MTs) Menurut Kelurahan di Kecamatan Simokerto, 2021	53
4.1.8	Banyaknya Sekolah Menengah Atas (SMA) Menurut Kelurahan di Kecamatan Simokerto, 2021	54
4.1.9	Banyaknya Madrasah Aliyah (MA) Menurut Kelurahan di Kecamatan Simokerto, 2021	55
4.1.10	Banyaknya Sekolah Menengah Kejuruan (SMK) Menurut Kelurahan di	

	Kecamatan Simokerto, 2021	56
4.1.11	Banyaknya Akademi/Perguruan Tinggi Menurut Kelurahan di Kecamatan Simokerto, 2021	57
4.1.12	Kemudahan Untuk Mencapai Sarana Pendidikan Terdekat Bagi Kelurahan yang Tidak Ada Sarana Pendidikan Menurut Kelurahan dan Jenjang Pendidikan di Kecamatan Simokerto, 2021.....	58
4.2	KESEHATAN	60
4.2.1	Jumlah Sarana Kesehatan Tahun 2019, 2020, dan 2021 di Kecamatan Simokerto	60
4.2.2	Banyaknya Sarana Kesehatan Menurut Kelurahan dan Jenis Sarana Kesehatan di Kecamatan Simokerto, 2021	61
4.2.3	Kemudahan Mencapai Sarana Kesehatan Terdekat Bagi Kelurahan yang Tidak ada Sarana Kesehatan Menurut Kelurahan dan Jenis Sarana Kesehatan di Kecamatan Simokerto, 2021	63
4.2.4	Banyaknya Warga Penderita Gizi Buruk Menurut Kelurahan di Kecamatan Simokerto, 2019 dan 2020	65
4.3	AGAMA DAN SOSIAL LAINNYA	66
4.3.1	Jumlah Tempat Ibadah di Kecamatan Simokerto, 2021	66
4.3.2	Banyak Jamaah Haji Menurut Jenis Kelamin di Kecamatan Simokerto, 2021	67
4.3.3	Banyaknya Peristiwa Pernikahan di Kecamatan Simokerto, 2021	68
4.3.4	Banyaknya Penyandang Cacat Menurut Kelurahan di Kecamatan Simokerto, 2020	69
4.3.5	Banyaknya Sarana Kebersihan Menurut Kelurahan di Kecamatan Simokerto, 2021	70
4.3.6	Banyaknya Gangguan Keamanan Menurut Jenisnya di Kecamatan Simokerto, 2021	71
4.3.7	Banyaknya Kejadian Bencana Alam Menurut Kelurahan dan Jenis Bencana Alam di Kecamatan Simokerto, 2021	72
4.3.8	Banyaknya Korban Jiwa Akibat Bencana Alam Menurut Kelurahan dan Jenis Bencana Alam di Kecamatan Simokerto, 2021	75
4.3.9	Keberadaan Fasilitas/Upaya Antisipasi/Mitigasi Bencana Alam Menurut Kelurahan di Kecamatan Simokerto, 2021.....	78
4.3.10	Banyaknya Keluarga Menurut Kelurahan dan Jenis Pengguna Listrik di Kecamatan Simokerto, 2021	80

4.3.11	Banyaknya Kelurahan Menurut Keberadaan Penerangan Jalan Utama Kelurahan di Kecamatan Simokerto, 2019, 2020, dan 2021	81
4.3.12	Banyaknya Kelurahan Menurut Jenis Bahan Bakar untuk Memasak yang Digunakan Oleh Sebagian Besar Keluarga di Kecamatan Simokerto, 2019, 2020, dan 2021	82
4.3.13	Banyaknya Kelurahan Menurut Sumber Air Minum Sebagian Besar Keluarga di Kecamatan Simokerto, 2019, 2020, dan 2021.....	83
4.3.14	Banyaknya Kelurahan Menurut Penggunaan Fasilitas Tempat Buang Air Besar Sebagian Besar Keluarga di Kecamatan Simokerto, 2019, 2020, dan 2021	84
4.3.15	Banyaknya Sarana dan Prasarana Ekonomi Menurut Kelurahan dan Jenisnya di Kecamatan Simokerto, 2021	85
4.3.16	Banyaknya Embung Desa Menurut Kelurahan di Kecamatan Simokerto, 2020 dan 2021	88
4.3.17	Jumlah Menara dan Operator Layanan Komunikasi Telepon Seluler Serta Kondisi Sinyal Telepon Seluler Menurut Kelurahan di Kecamatan Simokerto, 2021	89
4.3.18	Banyaknya Kelurahan yang Memiliki Kelompok Kegiatan Olahraga Menurut Jenis Olahraga dan Ketersediaan Fasilitas/Lapangan Olahraga di Kecamatan Simokerto, 2021	90
4.3.19	Sarana Transportasi Antar Kelurahan Menurut Kelurahan di Kecamatan Simokerto, 2021	91
4.3.20	Kondisi Jalan Darat Antar Kelurahan Menurut Kelurahan di Kecamatan Simokerto, 2021	92
4.3.21	Keberadaan Kantor Pos/Pos Pembantu/Rumah Pos dan Perusahaan/ Agen Jasa Ekspedisi Swasta Menurut Kelurahan di Kecamatan Simokerto, 2021	93
5.	INDUSTRI DAN PARIWISATA	95
5.1	Jumlah Perusahaan Industri Manufaktur yang Aktif Menurut Kelurahan di Kecamatan Simokerto Tahun 2021.....	99
5.2	Jumlah Hotel Menurut Kelurahan di Kecamatan Simokerto 2021	100
6.	PERBANKAN, KOPERASI, DAN PERDAGANGAN	109
6.1	Banyaknya Bank Menurut Kelurahan di Kecamatan Simokerto, 2022	113
6.2	Banyaknya Sarana Lembaga Keuangan Yang Beroperasi Menurut Kelurahan dan Jenisnya di Kecamatan Simokerto, 2021	114
6.3	Banyaknya Koperasi Simpan Pinjam Menurut Kelurahan di Kecamatan	

	Simokerto, 2021	115
6.4	Banyaknya Minimarket dan Supermarket Menurut Kelurahan di Kecamatan Simokerto, 2022	116
6.5	Banyaknya Pom Bensin/SPBU Menurut Kelurahan di Kecamatan Simokerto, 2022	117
6.6	Jumlah Koperasi Menurut Jenis Koperasi dan Kelurahan di Kecamatan Simokerto, 2022	118
6.7	Jumlah Koperasi Menurut Kelompok Koperasi dan Kelurahan di Kecamatan Simokerto, 2022	120
6.8	Banyaknya Koperasi yang Masih Aktif Menurut Kelurahan dan Jenis Koperasi di Kecamatan Simokerto, 2021	122

<https://surabayakota.bumiputera.com>

DAFTAR GAMBAR

	Halaman
1.1 Grafik Luas Daerah Menurut Kelurahan di Kecamatan Simokerto, 2021	3
2.1 Grafik Jumlah RT dan RW Menurut Kelurahan di Kecamatan Simokerto, 2021	13
3.1 Grafik Penduduk Per Kelurahan di Kecamatan Simokerto Hasil Registrasi Tahun 2022.....	29
4.1 Grafik Banyaknya Sekolah Dasar Menurut Kelurahan di Kecamatan Simokerto, 2021	45
5.1 Grafik Jumlah Perusahaan Industri Manufaktur yang Aktif di Kecamatan Simokerto Tahun 2021	97
6.1 Grafik Banyaknya Bank Menurut Kelurahan di Kecamatan Simokerto Tahun 2021	111

PENJELASAN UMUM/EXPLANATORY NOTES

Tanda-tanda, satuan-satuan, dan lain-lainnya yang digunakan dalam publikasi ini adalah sebagai berikut:

Symbols, measurement units, and acronyms which are used in this publication, are as follows:

1. TANDA-TANDA/SYMBOLS

Data tidak tersedia/Data not available	: ...
Tidak ada atau nol /Null or zero	: -
Data dapat diabaikan/Data negligible	: 0
Tanda decimal/Decimal point	: ,
Data tidak dapat ditampilkan/Not applicable	: NA
Angka estimasi/Estimated figures	: e
Angka diperbaiki/Revised figures	: r
Angka sementara/Preliminary figures	: x
Angka sangat sementara/Very preliminary figures	: xx
Angka sangat sangat sementara/Very very preliminary figures	: xxx

2. SATUAN/UNITS

barel/barrel	: 158,99 liter/litres = 1/6,2898 m ³
hektar (ha)/hectare (ha)	: 10 000 m ²
kilometer (km)/kilometres (km)	: 1 000 meter/meters (m)
knot/knot	: 1,8523 km/jam (km/hour)
kuintal/quintal	: 100 kg
KWh	: 1 000 Watt hour
MWh	: 1 000 KWh
liter (untuk beras)/litre (for rice)	: 0,80 kg
MMSCF	: 1/35,3 m ³
metrik ton (m.ton)/metric ton (m. ton)	: 0,98421 long ton = 1 000 kg
ons/ounce	: 28,31 gram/grams
ton	: 1 000 kg

Satuan lain: buah, dus, butir, helai/lembar, kaleng, batang, pulsa, ton kilometer (ton-km), jam, menit, persen (%).

Other units: unit, pack, pieces, sheet, tin, pulse, ton-kilometres(ton-km), hour, minute, percent (%).

Perbedaan angka di belakang koma disebabkan oleh pembulatan angka.

The difference in decimal numbers is caused by rounding.

<https://surabayakota.bps.go.id>

DAFTAR SINGKATAN/ LIST OF ABBREVIATIONS

SI	: Stasiun Iklim
SIMPK	: Stasiun Meteorologi Pertanian Khusus
t.t	: Tempat tidur
BCG	: Bacillus Calmette Guerin
DPT	: Difteri, Pertusis, Tetanus
TT	: Tetanus Toxoid
IOT	: Industri Obat Tradisional/ <i>Traditional Medicine Industry</i>
IKOT	: Industri Kecil Obat Tradisional/ <i>Traditional Medicine Small</i>
Alkes	: Alat kesehatan/ <i>Health Kits</i>
PKRT	: Perbekalan Kesehatan Rumah tangga/ <i>Household Health Logistics</i>
Kompl	: Komplemen/ <i>Complement</i>
IRTP	: Industri Pangan Produksi Rumah Tangga/ <i>Foods Home Industry</i>
PBF	: Pedagang Besar Farmasi/ <i>Pharmacy Whole-seller</i>
GFK	: Gudang Farmasi Kab/Kota/Regency/ <i>Municipality Pharmacy Warehouse</i>
RB	: Rumah Bersalin/ <i>Delivery House</i>
Pustu	: Puskesmas pembantu/ <i>Auxiliary Public Health Center</i>
BP	: Balai Pengobatan/ <i>Polyclinic</i>
TPS	: Tempat Pembuangan Sementara / <i>landfill</i>
Jamkesmas	: Jaminan kesehatan masyarakat miskin/ <i>Poor public health insurance</i>
PJKMU	: Program Jaminan Kesehatan Masyarakat Umum
SIUP	: Surat Ijin Usaha Perdagangan/ <i>Trading Permission Letter</i>
TDP	: Tanda Daftar Perusahaan/ <i>Company Registration Identity</i>
API	: Angka Pengenal Importir/ <i>Importer's Identity Number</i>

BAB 1

Geografi dan Iklim

LUAS WILAYAH

2,55 Km²



KELURAHAN TERLUAS

KELURAHAN SIMOKERTO

Luas wilayah sekitar

0,74 km²



RATA - RATA
KELEMBAPAN

77,9 %



RATA - RATA
SUHU

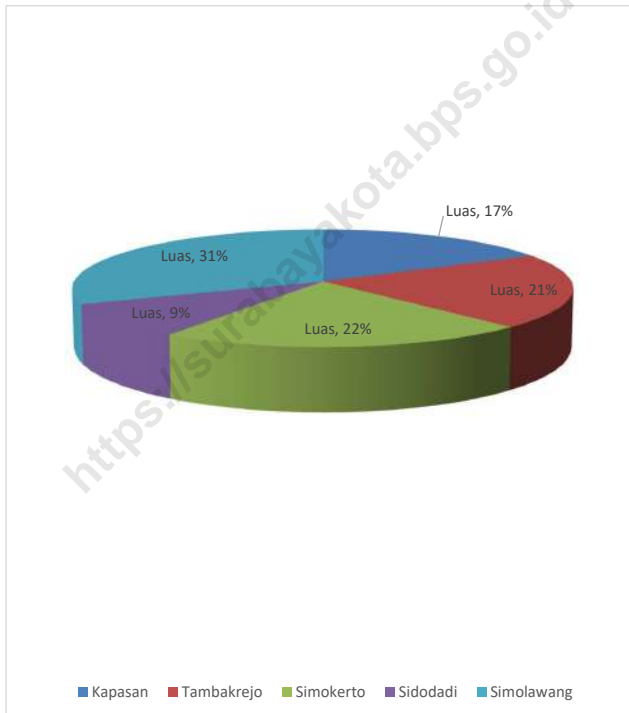
28,3 °C



RATA - RATA
KECEPATAN ANGIN

2,7 Knot

Gambar 1.1 **Grafik Luas Daerah Menurut Kelurahan di Kecamatan Simokerto, 2021**



Sumber : Kantor Kecamatan Simokerto

1.1 KEADAAN GEOGRAFI

Tabel 1.1.1 Luas Daerah Menurut Kelurahan di Kecamatan Simokerto, 2021

Kelurahan	Luas (km ²)	Persentase terhadap Luas Kecamatan
(1)	(2)	(3)
Kapasan	0,51	20
Tambakrejo	0,61	23,9
Simokerto	0,74	25
Sidodadi	0,28	11
Simolawang	0,41	36,1
Kecamatan Simokerto	2,55	100,00

Catatan: -

Sumber: Kantor Kecamatan Simokerto

Tabel 1.1.2 Tinggi Wilayah Kelurahan dan Jarak ke Ibukota Kecamatan Simokerto, 2021

Kelurahan	Tinggi Wilayah (mdpl)	Jarak ke Ibukota Kecamatan
(1)	(2)	(3)
Kapasan	34,4	4
Tambakrejo	38,4	2,4
Simokerto	37,9	3,7
Sidodadi	38,6	3,6
Simolawang	36,7	4,1
Kecamatan Simokerto		

Catatan: -

Sumber: Kantor Kecamatan Simokerto

1.2 KEADAAN IKLIM

Tabel 1.2.1 Pengamatan Unsur Iklim Menurut Bulan di Stasiun Meteorologi Perak I, 2022

Bulan	Suhu (°C)			Kelembaban (%)		
	Minimum	Rata-rata	Maksimum	Minimum	Rata-rata	Maksimum
(1)	(2)	(3)	(4)	(5)	(6)	(7)
Januari	23,8	27,7	35,5	57,0	81,7	99,0
Februari	22,5	27,4	34,0	52,0	82,4	97,0
Maret	23,2	28,1	35,0	52,0	81,6	98,0
April	23,2	28,9	34,8	45,0	77,7	98,0
Mei	23,2	29,0	34,8	48,0	79,1	98,0
Juni	23,8	28,4	33,8	44,0	77,5	95,0
Juli	22,2	28,5	33,6	41,0	72,8	94,0
Agustus	23,8	28,7	34,6	40,0	70,8	92,0
September	24,6	29,5	35,5	35,0	69,4	94,0
Oktober	23,4	28,1	35,2	46,0	79,0	98,0
November	22,8	27,8	34,8	57,0	82,6	98,0
Desember	23,8	28,1	34,6	46,0	80,5	97,0

Lanjutan Tabel 1.2.1

Bulan	Kecepatan Angin (m/det)			Tekanan Udara (mb)		
	Minimum	Rata-rata	Maksimum	Minimum	Rata-rata	Maksimum
(1)	(8)	(9)	(10)	(11)	(12)	(13)
Januari	Calm	1,8	15,0	1 003,4	1 008,5	1 012,1
Februari	Calm	1,7	17,0	1 003,6	1 008,0	1 011,5
Maret	Calm	2,2	22,0	1 003,1	1 007,6	1 011,9
April	Calm	1,9	13,0	1 003,8	1 008,2	1 012,2
Mei	Calm	2,9	16,0	1 001,4	1 008,5	1 012,2
Juni	Calm	2,8	15,0	1 004,7	1 008,9	1 011,6
Juli	Calm	4,0	15,0	1 005,4	1 009,0	1 011,8
Agustus	Calm	4,4	18,0	1 005,7	1 009,4	1 012,5
September	Calm	3,8	18,0	1 004,4	1 009,8	1 019,8
Oktober	Calm	2,4	23,0	1 004,2	1 008,9	1 013,1
November	Calm	1,9	14,0	1 004,0	1 008,5	1 012,7
Desember	Calm	2,8	19,0	1 001,6	1 007,3	1 012,0

Lanjutan Tabel 1.2.1

Bulan	Jumlah Curah Hujan (mm)	Jumlah Hari Hujan (hari)	Lama Penyinaran Matahari (jam)
(1)	(14)	(15)	(16)
Januari	349,4	20	20,8
Februari	599,3	22	38,2
Maret	392,8	19	38,2
April	82,5	7	57,4
Mei	75,3	7	60,5
Juni	64,2	9	55,5
Juli	1,5	1	64,5
Agustus	2,3	1	70,9
September	60,3	6	55,1
Oktober	10,8	2	59,7
November	233,4	13	27,8
Desember	481,1	24	31,7

Catatan :

Sumber : Stasiun Meteorologi Perak I

Wilayah Administratif

Kecamatan Simokerto 2022

5

Kelurahan

48

RW

303

RT

Jumlah Pegawai Negeri Sipil

di Kantor Kecamatan Simokerto 2021

18 Laki-laki

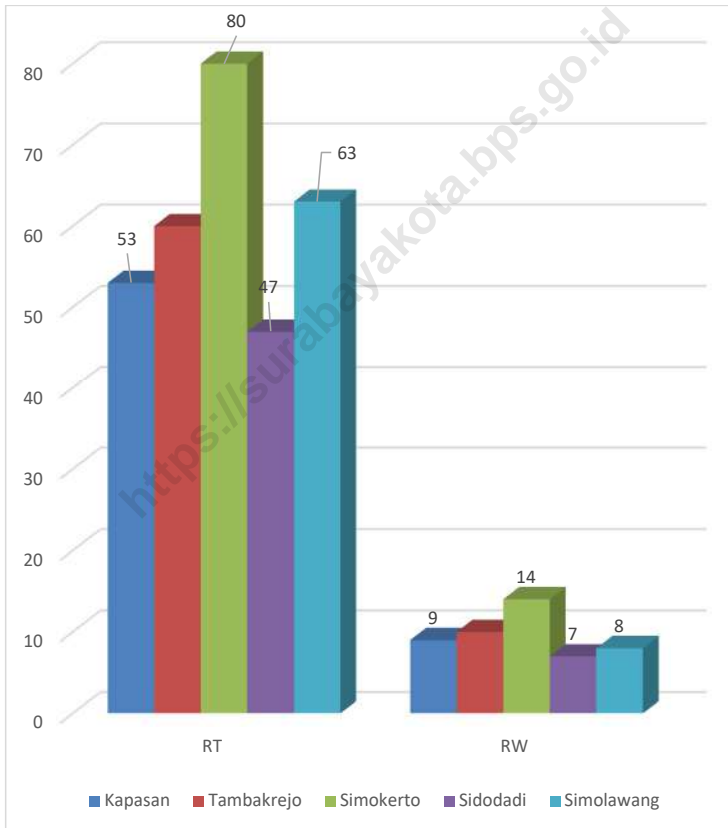
72,00%

7 Perempuan

28,00%



Gambar 2.1 **Grafik Jumlah RT dan RW Menurut Kelurahan di Kecamatan Simokerto, 2021**



Sumber : Kantor Kelurahan

2.1 WILAYAH ADMINISTRATIF

Tabel 2.1.1 Jumlah RT dan RW Menurut Kelurahan di Kecamatan Simokerto, 2022

Kelurahan	Jumlah RT	Jumlah RW
(1)	(2)	(3)
Kapasan	53	9
Tambakrejo	60	10
Simokerto	80	14
Sidodadi	47	7
Simolawang	63	8
Kecamatan Simokerto	303	48

Catatan : -
 Sumber : Kantor Kelurahan

2.2 SUMBER DAYA MANUSIA

Tabel 2.2.1 Jumlah Pegawai Negeri Sipil di Kantor Kecamatan Simokerto Menurut Jabatan dan Jenis Kelamin, Desember 2020 dan Desember 2021

Jabatan	Desember 2020		Jumlah
	Laki-laki	Perempuan	
(1)	(2)	(3)	(4)
Fungsional			
Fungsional Tertentu	-	-	-
Fungsional Umum/Staf	-	-	-
Struktural			
Eselon V	-	-	-
Eselon IV	4	2	6
Eselon III	1	-	1
Jumlah	5	2	7

Lanjutan Tabel 2.2.1

Jabatan	Desember 2021		Jumlah
	Laki-laki	Perempuan	
(1)	(5)	(6)	(7)
Fungsional			
Fungsional Tertentu	4	4	8
Fungsional Umum/Staf	14	3	17
Struktural			
Eselon V	-	-	-
Eselon IV	3	4	7
Eselon III	1	-	1
Jumlah	4	4	8

Catatan: -

Sumber: Kantor Kecamatan

Tabel 2.2.2 Jumlah Pegawai Negeri Sipil di Kantor Kecamatan Simokerto Menurut Tingkat Pendidikan dan Jenis Kelamin, Desember 2020 dan Desember 2021

Tingkat Pendidikan <i>Educational Level</i>	2020		
	Laki-laki <i>Male</i>	Perempuan <i>Female</i>	Jumlah <i>Total</i>
(1)	(2)	(3)	(4)
Sampai dengan SD	3	-	3
SMP/Sederajat	3	-	3
SMA/Sederajat	6	2	8
Diploma I, II/Akta I, II	-	-	-
Diploma III/Akta III/Sarjana Muda	-	-	-
Tingkat Sarjana/Pascasarjana/Doktor/Ph.D	5	3	8
Jumlah/Total	17	5	22

Lanjutan Tabel 2.2.2

Tingkat Pendidikan <i>Educational Level</i>	2021		
	Laki-laki <i>Male</i>	Perempuan <i>Female</i>	Jumlah <i>Total</i>
(1)	(2)	(3)	(4)
Sampai dengan SD	3	-	3
SMP/Sederajat	3	-	3
SMA/Sederajat	6	2	8
Diploma I, II/Akta I, II	-	-	-
Diploma III/Akta III/Sarjana Muda	-	-	-
Tingkat Sarjana/Pascasarjana/Doktor/Ph.D	6	5	11
Jumlah/Total	18	7	25

Catatan : -

Sumber : Kantor Kelurahan

Tabel 2.2.3 Jumlah Pegawai Negeri Sipil di Kantor Kecamatan Simokerto Menurut Tingkat Kepangkatan dan Jenis Kelamin, Desember 2020 dan Desember 2021

Pangkat/Golongan/Ruang Hierarchy	2019		
	Laki-laki Male	Perempuan Female	Jumlah Total
(1)	(2)	(3)	(4)
1. I/A (Juru Muda)	-	-	-
2. I/B (Juru Muda Tingkat I)	1	-	1
3. I/C (Juru)	-	-	-
4. I/D (Juru Tingkat I)	3	-	3
Golongan I			
5. II/A (Pengatur Muda)	-	1	1
6. II/B (Pengatur Muda Tingkat I)	4	-	4
7. II/C (Pengatur)	-	1	1
8. II/D (Pengatur Tingkat I)	4	1	5
Golongan II			
9. III/A (Penata Muda)	-	-	-
10. III/B (Penata Muda Tingkat I)	-	-	-
11. III/C (Penata)	-	-	-
12. III/D (Penata Tingkat I)	5	2	7
Golongan III			
13. IV/A (Pembina)	-	-	-
14. IV/B (Pembina Tingkat I)	-	-	-
15. IV/C (Pembina Utama Muda)	-	-	-
16. IV/D (Pembina Utama Madya)	-	-	-
17. IV/E (Pembina Utama)	-	-	-
Golongan IV			
Jumlah	17	5	22

Lanjutan Tabel 2.2.3

Pangkat/Golongan/Ruang Hierarchy	2020		
	Laki-laki Male	Perempuan Female	Jumlah Total
(1)	(5)	(6)	(7)
1. I/A (Juru Muda)	-	-	-
2. I/B (Juru Muda Tingkat I)	1	-	1
3. I/C (Juru)	-	-	-
4. I/D (Juru Tingkat I)	3	-	3
Golongan I			
5. II/A (Pengatur Muda)	-	-	-
6. II/B (Pengatur Muda Tingkat I)	4	1	5
7. II/C (Pengatur)	-	-	-
8. II/D (Pengatur Tingkat I)	2	1	3
Golongan II			
9. III/A (Penata Muda)	2	1	3
10. III/B (Penata Muda Tingkat I)	-	-	-
11. III/C (Penata)	-	-	-
12. III/D (Penata Tingkat I)	5	4	9
Golongan III			
13. IV/A (Pembina)	1	-	1
14. IV/B (Pembina Tingkat I)	-	-	-
15. IV/C (Pembina Utama Muda)	-	-	-
16. IV/D (Pembina Utama Madya)	-	-	-
17. IV/E (Pembina Utama)	-	-	-
Golongan IV			
Jumlah	18	7	25

Catatan : -

Sumber : Kantor Kecamatan Simokerto

Tabel 2.2.4 Jumlah Pegawai Negeri Sipil di Kantor-Kantor Kelurahan Kecamatan Simokerto Menurut Jabatan, Desember 2021

Kelurahan	Fungsional Tertentu	Fungsional Umum/ Staf	Eselon V
(1)	(2)	(3)	(4)
Kapasan	-	5	-
Tambakrejo	-	3	-
Simokerto	-	3	-
Sidodadi	-	4	-
Simolawang	-	5	-
Jumlah	-	20	-

Lanjutan Tabel 2.2.4

Kelurahan	Eselon IV	Eselon III	Jumlah
(1)	(5)	(6)	(7)
Kapasan	4	-	9
Tambakrejo	5	-	8
Simokerto	4	-	7
Sidodadi	4	-	8
Simolawang	5	-	10
Jumlah	22	-	42

Catatan : -

Sumber : Kantor Kecamatan Simokerto

Tabel 2.2.5 Jumlah Pegawai Negeri Sipil di Kantor-Kantor Kelurahan Kecamatan Simokerto Menurut Tingkat Pendidikan, Desember 2021

Kelurahan	Sampai dengan SD	SMP/Sederajat	SMA/Sederajat	Diploma I, II/ Akta I, II
(1)	(2)	(3)	(4)	(5)
Kapasan	-	-	5	-
Tambakrejo	-	-	2	-
Simokerto	-	-	3	-
Sidodadi	-	-	3	-
Simolawang	-	2	2	-
Jumlah	-	2	15	-

Lanjutan Tabel 2.2.5

Kelurahan	Diploma III/Akta III/ Sarjana Muda	Tingkat Sarjana/ Pascasarjana/ Doktor/Ph.D	Jumlah
(1)	(6)	(7)	(8)
Kapasan	-	4	9
Tambakrejo	-	6	8
Simokerto	-	4	7
Sidodadi	-	5	8
Simolawang	-	6	10
Jumlah	-	25	42

Catatan : -
 Sumber : Kantor Kelurahan

Tabel 2.2.6 Jumlah Pegawai Negeri Sipil di Kantor-Kantor Kelurahan Kecamatan Simokerto Menurut Tingkat Kepangkatan, Desember 2021

Kelurahan	Golongan I	Golongan II	Golongan III	Golongan IV	Jumlah
(1)	(2)	(3)	(4)	(5)	(6)
Kapasan	-	4	5	-	9
Tambakrejo	-	2	6	-	8
Simokerto	-	3	4	-	7
Sidodadi	-	2	6	-	8
Simolawang	1	2	7	-	10
Jumlah	1	13	28	-	42

Catatan : -
 Sumber : Kantor Kelurahan

BAB 3

Penduduk dan Ketenagakerjaan

JUMLAH PENDUDUK

92.832 Jiwa



JUMLAH PENDUDUK MENURUT JENIS KELAMIN



50,3 %

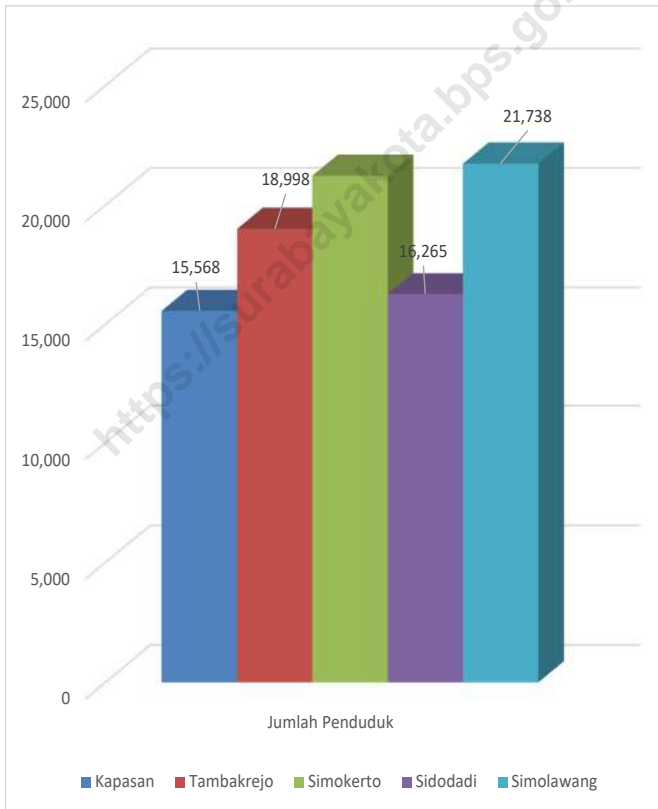
46.678 Jiwa



49,7 %

46.154 Jiwa

Gambar 3.1 Grafik Penduduk Per Kelurahan di Kecamatan Simokerto Hasil Registrasi Tahun 2022



Sumber : Dinas Kependudukan dan Pencatatan Sipil Kota Surabaya

3.1 PENDUDUK

Tabel 3.1.1 Data Penduduk Hasil Sensus Penduduk Tahun 2020 di Kecamatan Simokerto

Kelurahan	Jumlah Penduduk (Jiwa)	Persentase	Sex Ratio
(1)	(2)	(3)	(4)
Kapasan	14,541	16,73	96,7
Tambakrejo	17,507	20,15	99,1
Simokerto	19,555	22,5	97
Sidodadi	15,271	17,58	98,9
Simolawang	20,023	23,04	100
Jumlah	86,897	100	98,4

Catatan : ...
 Sumber : BPS Kota Surabaya

Tabel 3.1.2 Luas Wilayah, Jumlah Penduduk, dan Kepadatan Penduduk Per Kelurahan di Kecamatan Simokerto Hasil Registrasi Tahun 2022

Kelurahan	Luas Wilayah (Km2)	Jumlah Penduduk (Jiwa)	Kepadatan Penduduk (Jiwa/Km2)
(1)	(2)	(3)	(4)
Kapasan	0,51	15 283	29 967
Tambakrejo	0,61	18 913	31 005
Simokerto	0,74	21 079	28 485
Sidodadi	0,28	15 957	56 989
Simolawang	0,41	21 600	52 683
Jumlah	2,55	92 832	36 405

Catatan : ...
 Sumber : Laporan Kependudukan Dispendukcapil Kota Surabaya

Tabel 3.1.3 Jumlah Penduduk Menurut Jenis Kelamin dan Sex Ratio Hasil Registrasi Per Kelurahan di Kecamatan Simokerto Tahun 2022

Kelurahan	Laki-laki	Perempuan	Jumlah	Sex Ratio
(1)	(2)	(3)	(4)	(4)
Kapasari	7 538	7 745	15 283	97.33
Tambakrejo	9 459	9 454	18 913	100.05
Simokerto	10 366	10 713	21 079	96.76
Sidodadi	7 938	8 019	15 957	98.99
Simolawang	10 853	10 747	21 600	100.99
Jumlah	46 154	46 678	92 832	98.88

Catatan : ...
 Sumber : Laporan Kependudukan Dispendukcapil Kota Surabaya

Tabel 3.1.4 Jumlah Penduduk Menurut Tingkat Pendidikan dan Jenis Kelamin di Kecamatan Simokerto Hasil Registrasi Tahun 2022

Kelurahan	Laki-laki	Perempuan	Jumlah
(1)	(2)	(3)	(4)
1. Tidak/belum Sekolah	13 332	12 917	26 249
2. Tidak/belum Tamat SD / Sederajat	4 031	3 657	7 688
3. Tamat SD / Sederajat	8 125	10 189	18 314
4. Tamat SLTP / Sederajat	6 171	6 430	12 601
5. Tamat SLTA / Sederajat	11 846	10 539	22 385
6. D1 / D2	83	113	196
7. D3 / Sarjana Muda	240	351	591
8. D4 / S1	2 189	2 394	4 583
9. S2	132	87	219
10. S3	5	1	6
Jumlah	46 154	46 678	92 832

Catatan : ...
 Sumber : Laporan Kependudukan Dispendukcapil Kota Surabaya

Tabel 3.1.5 Jumlah Penduduk Menurut Tingkat Pendidikan Formal Per Kelurahan di Kecamatan Simokerto Hasil Registrasi Tahun 2022

Kelurahan	Tidak/Belum Sekolah	Tidak/Belum Tamat SD/ Sederajat	Tamat SD/ Sederajat	Tamat SLTP/ Sederajat
(1)	(2)	(3)	(4)	(5)
Kapasari	4 044	1 187	2 504	2 126
Tambakrejo	5 206	1 546	2 946	2 734
Simokerto	5 393	1 650	3 003	2 979
Sidodadi	4 888	1 279	3 823	2 235
Simolawang	6 718	2 026	6 038	2 527
Jumlah	26 249	7 688	18 314	12 601

Catatan : ...

Sumber : Laporan Kependudukan Dispendukcapil Kota Surabaya

Lanjutan Tabel 3.1.5

Kelurahan	Tamat SLTA/ Sederajat	D1/D2	D3/Sarjana Muda
(1)	(6)	(7)	(8)
Kapasan	4 364	40	107
Tambakrejo	5 116	58	173
Simokerto	6 319	46	202
Sidodadi	3 058	21	33
Simolawang	3 528	31	76
Jumlah	22 385	196	591

Lanjutan Tabel 3.1.5

Kelurahan	D4/S1	S2	S3	Jumlah
(1)	(9)	(10)	(11)	(12)
Kapasan	882	27	2	15 283
Tambakrejo	1 077	57	0	18 913
Simokerto	1 415	68	4	21 079
Sidodadi	595	25	0	15 957
Simolawang	614	42	0	21 600
Jumlah	4 583	219	6	92 832

Catatan : ...
 Sumber : Laporan Kependudukan Dispendukcapil Kota Surabaya

Tabel 3.1.6 Jumlah Penduduk Menurut Agama dan Jenis Kelamin di Kecamatan Simokerto Hasil Registrasi Tahun 2022

Agama	Laki-laki	Perempuan	Jumlah
(1)	(2)	(3)	(4)
ISLAM	39 374	38 877	78 251
KRISTEN	4 086	4 699	8 785
KATHOLIK	1 114	1 383	2 497
HINDU	22	28	50
BUDHA	1 508	1 646	3 154
LAINNYA	50	45	95
Jumlah	46 154	46 678	92 832

Catatan : ...
 Sumber : Laporan Kependudukan Dispendukcapil Kota Surabaya

Tabel 3.1.7 Jumlah Penduduk Menurut Agama Per Kelurahan di Kecamatan Simokerto Hasil Registrasi Tahun 2022

Kelurahan	Islam	Kristen	Katolik	Hindu	Budha	Khonghucu
(1)	(2)	(3)	(4)	(5)	(6)	(7)
Kapasan	11 146	2 426	691	4	948	68
Tambakrejo	15 968	1 924	583	9	423	4
Simokerto	16 482	2 798	834	31	927	7
Sidodadi	13 839	1 230	260	4	611	13
Simolawang	20 816	407	129	2	245	1
Jumlah	78 251	8 785	2 497	50	3 154	93

Catatan : ...
 Sumber : Laporan Kependudukan Dispendukcapil Kota Surabaya

Tabel 3.1.8 Jumlah Penduduk Laki-laki Menurut Agama Per Kelurahan di Kecamatan Simokerto Hasil Registrasi Tahun 2022

Kelurahan	Islam	Kristen	Katolik	Hindu	Budha	Khonghucu
(1)	(2)	(3)	(4)	(5)	(6)	(7)
Kapasan	5 620	1 117	299	2	461	39
Tambakrejo	8 072	894	281	4	207	1
Simokerto	8 254	1 293	367	14	435	3
Sidodadi	6 938	589	113	1	291	6
Simolawang	10 490	193	54	1	114	1
Jumlah	39 374	4 086	1 114	22	1 508	50

Catatan : ...
 Sumber : Laporan Kependudukan Dispendukcapil Kota Surabaya

Tabel 3.1.9 Jumlah Penduduk Perempuan Menurut Agama Per Kelurahan di Kecamatan Simokerto Hasil Registrasi Tahun 2022

Kelurahan	Islam	Kristen	Katolik	Hindu	Budha	Khonghucu
(1)	(2)	(3)	(4)	(5)	(6)	(7)
Kapasan	5 526	1 309	392	2	487	29
Tambakrejo	7 896	1 030	302	5	216	3
Simokerto	8 228	1 505	467	17	492	4
Sidodadi	6 901	641	147	3	320	7
Simolawang	10 326	214	75	1	131	-
Jumlah	38 877	4 699	1 383	28	1 646	43

Catatan : ...
 Sumber : Laporan Kependudukan Dispendukcapil Kota Surabaya

BAB 4

Sosial dan Kesejahteraan Rakyat

Banyaknya Sekolah, Guru, dan Murid

di Bawah Kementerian Pendidikan dan
Kebudayaan Tahun Ajaran 2022/2023 di
Kecamatan Simokerto

80 Sekolah

701 Guru

12.271

Murid

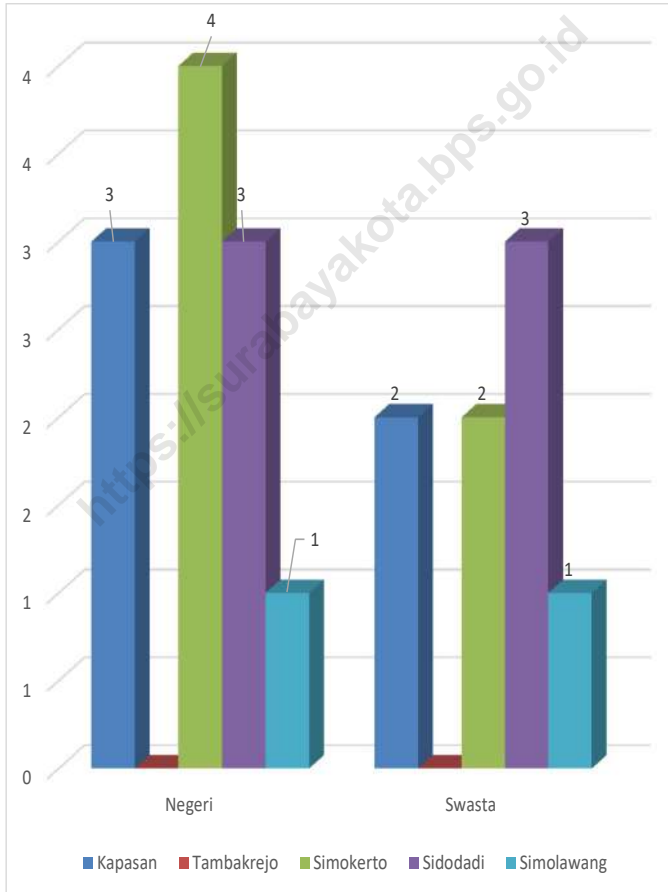


Jumlah Sarana Kesehatan

di Kecamatan Simokerto Tahun 2019-2021



Gambar 4.1 Grafik Banyaknya Sekolah Dasar Menurut Kelurahan di Kecamatan Simokerto, 2021



Sumber : Podes 2021

4.1 PENDIDIKAN

Tabel 4.1.1 Banyaknya Sekolah, Guru, dan Murid di Bawah Kementerian Pendidikan dan Kebudayaan Tahun Ajaran 2022/2023 di Kecamatan Simokerto

No	Jenis dan Status Sekolah	Sekolah	Guru	Murid
(1)	(2)	(3)	(4)	(5)
1	TK			
	- Negeri	-	-	-
	- Swasta	46	159	2 175
2	SD			
	- Negeri	8	141	3 673
	- Swasta	10	113	1 827
3	SMP			
	- Negeri	2	66	1 555
	- Swasta	7	84	1 160
4	SMA			
	- Negeri	-	-	-
	- Swasta	4	83	853
5	SMK			
	- Negeri	-	-	-
	- Swasta	1	55	1 028
	jumlah	78	701	12 271

Catatan : -

Sumber : Kementerian Pendidikan dan Kebudayaan, Sistem Dapodik

Tabel 4.1.2 Banyaknya Sekolah, Guru, dan Murid di Bawah Kementerian Agama Tahun Ajaran 2022/2023 di Kecamatan Simokerto

No	Jenis dan Status Sekolah	Sekolah	Guru	Murid
(1)	(2)	(3)	(4)	(5)
1	RA			
	- Negeri	-	-	-
	- Swasta	4	10	122
2	MI			
	- Negeri	-	-	-
	- Swasta	6	65	914
3	MTS			
	- Negeri	-	-	-
	- Swasta	3	32	271
4	MA			
	- Negeri	-	-	-
	- Swasta	3	29	279
Jumlah		16	136	1 586

Catatan : -
 Sumber : Kementerian Agama, EMIS

Tabel 4.1.3 Jumlah Sarana Pendidikan Tahun 2019, 2020, dan 2021 di Kecamatan Simokerto

No	Jenis Sarana	2019	2020	2021
(1)	(2)	(3)	(4)	(5)
1	SD/MI	24	3	27
2	SMP/MTs	12	10	12
3	SMA/MA	6	6	7
4	SMK	3	3	3
5	Perguruan Tinggi	1	-	1
jumlah		46	22	50

Catatan : ...
 Sumber : BPS Kota Surabaya (Podes)

Tabel 4.1.4 Banyaknya Sekolah Dasar (SD) Menurut Kelurahan di Kecamatan Simokerto, 2021

Kelurahan	Negeri	Swasta	Jumlah
(1)	(2)	(3)	(4)
Kapasan	3	2	5
Tambakrejo	-	-	-
Simokerto	4	2	6
Sidodadi	3	3	6
Simolawang	1	1	2
Kecamatan Simokerto	15	8	23

Catatan : ...
 Sumber : BPS Kota Surabaya (Podes)

Tabel 4.1.5 Banyaknya Madrasah Ibtidaiyah (MI) Menurut Kelurahan di Kecamatan Simokerto, 2021

Kelurahan	Negeri	Swasta	Jumlah
(1)	(2)	(3)	(4)
Kapasan	-	-	-
Tambakrejo	-	-	-
Simokerto	-	2	2
Sidodadi	-	1	1
Simolawang	-	1	1
Kecamatan Simokerto	-	4	4

Catatan : ...
 Sumber : BPS Kota Surabaya (Podes)

Tabel 4.1.6 Banyaknya Sekolah Menengah Pertama (SMP) Menurut Kelurahan di Kecamatan Simokerto, 2021

Kelurahan	Negeri	Swasta	Jumlah
(1)	(2)	(3)	(4)
Kapasan	1	3	4
Tambakrejo	-	-	-
Simokerto	-	1	1
Sidodadi	-	-	-
Simolawang	1	2	3
Kecamatan Simokerto	2	6	8

Catatan : ...
 Sumber : BPS Kota Surabaya (Podes)

Tabel 4.1.7 Banyaknya Madrasah Tsanawiyah (MTs) Menurut Kelurahan di Kecamatan Simokerto, 2021

Kelurahan	Negeri	Swasta	Jumlah
(1)	(2)	(3)	(4)
Kapasan	-	-	-
Tambakrejo	-	1	1
Simokerto	-	-	-
Sidodadi	-	1	1
Simolawang	-	2	2
Kecamatan Simokerto	-	4	4

Catatan : ...
 Sumber : BPS Kota Surabaya (Podes)

Tabel 4.1.8 Banyaknya Sekolah Menengah Atas (SMA) Menurut Kelurahan di Kecamatan Simokerto, 2021

Kelurahan	Negeri	Swasta	Jumlah
(1)	(2)	(3)	(4)
Kapasan	-	2	2
Tambakrejo	-	-	-
Simokerto	-	1	1
Sidodadi	-	-	-
Simolawang	-	2	2
Kecamatan Simokerto	-	5	5

Catatan : ...
 Sumber : BPS Kota Surabaya (Podes)

Tabel 4.1.9 Banyaknya Madrasah Aliyah (MA) Menurut Kelurahan di Kecamatan Simokerto, 2021

Kelurahan	Negeri	Swasta	Jumlah
(1)	(2)	(3)	(4)
Kapasan	-	1	1
Tambakrejo	-	-	-
Simokerto	-	-	-
Sidodadi	-	1	1
Simolawang	-	-	-
Kecamatan Simokerto	-	2	2

Catatan : ...
 Sumber : BPS Kota Surabaya (Podes)

Tabel 4.1.10 Banyaknya Sekolah Menengah Kejuruan (SMK) Menurut Kelurahan di Kecamatan Simokerto, 2021

Kelurahan	Negeri	Swasta	Jumlah
(1)	(2)	(3)	(4)
Kapasan	-	2	2
Tambakrejo	-	1	1
Simokerto	-	-	-
Sidodadi	-	-	-
Simolawang	-	-	-
Kecamatan Simokerto	-	3	3

Catatan : ...
 Sumber : BPS Kota Surabaya (Podes)

Tabel 4.1.11 Banyaknya Akademi/Perguruan Tinggi Menurut Kelurahan di Kecamatan Simokerto, 2021

Kelurahan	Negeri	Swasta	Jumlah
(1)	(2)	(3)	(4)
Kapasan	-	1	1
Tambakrejo	-	-	-
Simokerto	-	-	-
Sidodadi	-	-	-
Simolawang	-	-	-
Kecamatan Simokerto	-	1	1

Catatan : ...
 Sumber : BPS Kota Surabaya (Podes)

Tabel 4.1.12 Kemudahan Untuk Mencapai Sarana Pendidikan Terdekat Bagi Kelurahan yang Tidak Ada Sarana Pendidikan Menurut Kelurahan dan Jenjang Pendidikan di Kecamatan Simokerto, 2021

Kelurahan	SD	MI	SMP	MTs
(1)	(2)	(3)	(4)	(5)
Kapasan	0	2	0	2
Tambakrejo	2	2	2	0
Simokerto	0	0	0	2
Sidodadi	0	0	2	0
Simolawang	0	0	0	0
Kecamatan Simokerto				

Catatan : 0= Ada, 1= Sangat Mudah, 2= Mudah, 3= Sulit, 4= Sangat Sulit
 Sumber : BPS Kota Surabaya (Podes 2021)

Lanjutan Tabel 4.1.12

Kelurahan	SMA	MA	SMK	Akademi/ Perguruan Tinggi
(1)	(6)	(7)	(8)	(9)
Kapasan	0	0	0	0
Tambakrejo	2	2	0	2
Simokerto	0	2	2	2
Sidodadi	2	0	2	2
Simolawang	0	2	2	2
Kecamatan Simokerto				

Catatan : 0= Ada, 1= Sangat Mudah, 2= Mudah, 3= Sulit, 4= Sangat Sulit

Sumber : BPS Kota Surabaya (Podes 2021)

4.2 KESEHATAN

Tabel 4.2.1 Jumlah Sarana Kesehatan Tahun 2019, 2020, dan 2021 di Kecamatan Simokerto

No	Jenis Sarana	2019	2020	2021
(1)	(2)	(3)	(4)	(5)
1	RS	2	2	2
2	RSB	-	-	-
3	Poliklinik	2	2	2
4	Puskesmas	3	2	3
5	Pustu	5	5	3
6	Apotik	12	12	12
jumlah		24	23	22

Catatan : -
 Sumber : BPS Kota Surabaya (Podes)

Tabel 4.2.2 Banyaknya Sarana Kesehatan Menurut Kelurahan dan Jenis Sarana Kesehatan di Kecamatan Simokerto, 2021

Kelurahan	Rumah Sakit	Rumah Sakit Bersalin	Poliklinik/ Balai Pengobatan
(1)	(2)	(3)	(4)
Kapasan	1	-	2
Tambakrejo	1	-	-
Simokerto	-	-	-
Sidodadi	-	-	-
Simolawang	-	-	-
Kecamatan Simokerto	2	-	2

Catatan : ...
 Sumber : BPS Kota Surabaya (Podes)

Lanjutan Tabel 4.2.2

Kelurahan	Puskesmas		Apotek
	Rawat Inap	Tanpa Rawat Inap	
(1)	(5)	(6)	(7)
Kapasan	-	-	3
Tambakrejo	-	1	5
Simokerto	-	-	3
Sidodadi	-	-	1
Simolawang	-	2	-
Kecamatan Simokerto	-	3	12

Catatan : ...
 Sumber : BPS Kota Surabaya (Podes)

Tabel 4.2.3 Kemudahan Mencapai Sarana Kesehatan Terdekat Bagi Kelurahan yang Tidak ada Sarana Kesehatan Menurut Kelurahan dan Jenis Sarana Kesehatan di Kecamatan Simokerto, 2021

Kelurahan	Rumah Sakit	Rumah Sakit Bersalin	Poliklinik/ Balai Pengobatan
(1)	(2)	(3)	(4)
Kapasan	0	2	0
Tambakrejo	0	2	2
Simokerto	2	2	2
Sidodadi	2	2	2
Simolawang	2	2	2
Kecamatan Simokerto			

Catatan : 0= Ada, 1= Sangat Mudah, 2= Mudah, 3= Sulit, 4= Sangat Sulit

Sumber : BPS Kota Surabaya (Podes)

Lanjutan Tabel 4.2.3

Kelurahan	Puskesmas		Apotek
	Rawat Inap	Tanpa Rawat Inap	
(1)	(5)	(6)	(7)
Kapasan	2	2	0
Tambakrejo	2	0	0
Simokerto	2	2	0
Sidodadi	2	2	0
Simolawang	2	0	2
Kecamatan Simokerto			

Catatan : 0= Ada, 1= Sangat Mudah, 2= Mudah, 3= Sulit, 4= Sangat Sulit
 Sumber : BPS Kota Surabaya (Podes)

Tabel 4.2.4 Banyaknya Warga Penderita Gizi Buruk Menurut Kelurahan di Kecamatan Simokerto, 2019 dan 2020

Kelurahan	2019	2020
(1)	(2)	(3)
Kapasan	-	-
Tambakrejo	-	-
Simokerto	-	-
Sidodadi	-	-
Simolawang	-	-
Kecamatan Simokerto	-	-

Catatan : ...
 Sumber : BPS Kota Surabaya (Podes)

4.3 AGAMA DAN SOSIAL LAINNYA

Tabel 4.3.1 Jumlah Tempat Ibadah di Kecamatan Simokerto, 2021

Kelurahan	Masjid	Mushola/ Langgar/ Surau	Gereja Protestan	Gereja Katholik	Pura	Vihara
(1)	(2)	(3)	(4)	(5)	(6)	(7)
Kapasan	7	17	1	-	1	-
Tambakrejo	6	21	1	-	-	-
Simokerto	7	5	-	-	-	-
Sidodadi	4	13	-	-	-	-
Simolawang	8	21	-	-	-	-
Kecamatan Simokerto	32	77	2	-	1	-

Catatan : -
 Sumber : KUA Kecamatan Simokerto

Tabel 4.3.2 Banyak Jamaah Haji Menurut Jenis Kelamin di Kecamatan Simokerto, 2021

Kelurahan	Laki-Laki	Perempuan	Jumlah
(1)	(2)	(3)	(4)
Kapasan	-	-	-
Tambakrejo	-	-	-
Simokerto	-	-	-
Sidodadi	-	-	-
Simolawang	-	-	-
Kecamatan Simokerto	-	-	-

Catatan : -

Sumber : KUA Kecamatan Simokerto

Tabel 4.3.3 Banyaknya Peristiwa Pernikahan di Kecamatan Simokerto, 2021

Jenis Gangguan	Jumlah
(1)	(2)
Januari	32
Februari	48
Maret	53
April	32
Mei	47
Juni	37
Juli	81
Agustus	31
September	29
Oktober	35
November	75
Desember	46
Kecamatan Simokerto	546

Catatan : -

Sumber : KUA Simokerto

Tabel 4.3.4 Banyaknya Penyandang Cacat Menurut Kelurahan di Kecamatan Simokerto, 2020

Kelurahan	Tuna Netra	Tuna Wicara/ Rungu	Cacat Fisik	Cacat Mental	Lainnya	Jumlah
(1)	(2)	(3)	(4)	(5)	(6)	(7)
Kapasan	-	-	-	-	-	-
Tambakrejo	-	-	-	-	-	-
Simokerto	-	-	-	-	-	-
Sidodadi	-	-	-	-	-	-
Simolawang	-	-	-	-	-	-
Kecamatan Simokerto	-	-	-	-	-	-

Catatan : -

Sumber : Kantor Kecamatan Simokerto

Tabel 4.3.5 Banyaknya Sarana Kebersihan Menurut Kelurahan di Kecamatan Simokerto, 2021

Kelurahan	TPA	TPS	Pasukan Kuning	Kendaraan/ Gerobakl
(1)	(2)	(3)	(4)	(5)
Kapasan	-	1	-	1
Tambakrejo	-	1	-	1
Simokerto	-	2	-	1
Sidodadi	-	1	-	1
Simolawang	-	2	-	1
Kecamatan Simokerto	-	7	-	5

Catatan : -

Sumber : Kantor Kecamatan Simokerto

Tabel 4.3.6 Banyaknya Gangguan Keamanan Menurut Jenisnya di Kecamatan Simokerto, 2021

Jenis Gangguan	Jumlah
(1)	(2)
Pembunuhan	-
Penganiayaan	3
Perampokan	-
Pencurian	20
Penipuan	-
Penculikan	-
Perjudian	6
Pemeriksaan	-
Pengrusakan	-
Penggelapan	5
Penyalahgunaan Narkoba	28
Lainnya	9
Kecamatan Simokerto	71

Catatan : -

Sumber : Polsek Simokerto

Tabel 4.3.7 Banyaknya Kejadian Bencana Alam Menurut Kelurahan dan Jenis Bencana Alam di Kecamatan Simokerto, 2021

Kelurahan	Gempa Bumi	Tsunami	Gunung Meletus	Tanah Longsor
(1)	(2)	(3)	(4)	(5)
Kapasan	-	-	-	-
Tambakrejo	-	-	-	-
Simokerto	-	-	-	-
Sidodadi	-	-	-	-
Simolawang	-	-	-	-
Kecamatan Simokerto	-	-	-	-

Catatan :

Sumber : BPS Kota Surabaya (Podes)

Lanjutan Tabel 4.3.7

Kelurahan	Banjir	Banjir Bandang	Kekeringan
(1)	(6)	(7)	(8)
Kapasan	-	-	-
Tambakrejo	-	-	-
Simokerto	-	-	-
Sidodadi	-	-	-
Simolawang	-	-	-
Kecamatan Simokerto	-	-	-

Catatan :

Sumber : BPS Kota Surabaya (Podes)

Lanjutan Tabel 4.3.7

Kelurahan	Kebakaran Hutan dan Lahan	Angin Puyuh/ Puting Beliung/ Topan	Gelombang Pasang Laut
(1)	(9)	(10)	(11)
Kapasari	-	-	-
Tambakrejo	-	-	-
Simokerto	-	-	-
Sidodadi	-	-	-
Simolawang	-	-	-
Kecamatan Simokerto	-	-	-

Catatan :

Sumber : BPS Kota Surabaya (Podes)

Tabel 4.3.8 Banyaknya Korban Jiwa Akibat Bencana Alam Menurut Kelurahan dan Jenis Bencana Alam di Kecamatan Simokerto, 2021

Kelurahan	Gempa Bumi	Tsunami	Gunung Meletus	Tanah Longsor
(1)	(2)	(3)	(4)	(5)
Kapasan	-	-	-	-
Tambakrejo	-	-	-	-
Simokerto	-	-	-	-
Sidodadi	-	-	-	-
Simolawang	-	-	-	-
Kecamatan Simokerto	-	-	-	-

Catatan :

Sumber : BPS Kota Surabaya (Podes)

Lanjutan Tabel 4.3.8

Kelurahan	Banjir	Banjir Bandang	Kekeringan
(1)	(6)	(7)	(8)
Kapasan	-	-	-
Tambakrejo	-	-	-
Simokerto	-	-	-
Sidodadi	-	-	-
Simolawang	-	-	-
Kecamatan Simokerto	-	-	-

Catatan :

Sumber : BPS Kota Surabaya (Podes)

Lanjutan Tabel 4.3.8

Kelurahan	Kebakaran Hutan dan Lahan	Angin Puyuh/ Puting Beliung/ Topan	Gelombang Pasang Laut
(1)	(9)	(10)	(11)
Kapasan	-	-	-
Tambakrejo	-	-	-
Simokerto	-	-	-
Sidodadi	-	-	-
Simolawang	-	-	-
Kecamatan Simokerto	-	-	-

Catatan :

Sumber : BPS Kota Surabaya (Podes)

Tabel 4.3.9 Keberadaan Fasilitas/Upaya Antisipasi/Mitigasi Bencana Alam Menurut Kelurahan di Kecamatan Simokerto, 2021

Kelurahan	Sistem Peringatan Dini Bencana Alam	Sistem Peringatan Dini Khusus Tsunami	Perlengkapan Keselamatan
(1)	(2)	(3)	(4)
Kapasan	2	-	6
Tambakrejo	2	-	6
Simokerto	2	-	6
Sidodadi	2	-	6
Simolawang	2	4	6
Kecamatan Simokerto	10	4	30

Catatan :

Sumber : BPS Kota Surabaya (Podes)

Lanjutan Tabel 4.3.9

Kelurahan	Rambu-rambu dan Jalur Evakuasi Bencana	Pembuatan, Perawatan, atau Normalisasi: Sungai, Kanal, Tanggul, Parit, Drainase, Waduk, Pantai, dll
(1)	(5)	(6)
Kapasari	8	2
Tambakrejo	8	2
Simokerto	8	2
Sidodadi	8	2
Simolawang	8	2
Kecamatan Simokerto	40	10

Catatan :

Sumber : BPS Kota Surabaya (Podes)

Tabel 4.3.10 Banyaknya Keluarga Menurut Kelurahan dan Jenis Pengguna Listrik di Kecamatan Simokerto, 2021

Kelurahan	Pengguna Listrik			Bukan Pengguna Listrik
	PLN	Non PLN	Jumlah	
(1)	(2)	(3)	(4)	(5)
Kapasan	5 257	-	5 257	-
Tambakrejo	6 689	-	6 689	-
Simokerto	7 268	-	7 268	-
Sidodadi	5 303	-	5 303	-
Simolawang	6 938	-	6 938	-
Kecamatan Simokerto	31 455	-	31 455	-

Catatan :

Sumber : BPS Kota Surabaya (Podes)

Tabel 4.3.11 Banyaknya Kelurahan Menurut Keberadaan Penerangan Jalan Utama Kelurahan di Kecamatan Simokerto, 2019, 2020, dan 2021

Penerangan Jalan Utama	2019	2020	2021
(1)	(2)	(3)	(4)
Sumber Penerangan Jalan Utama			
Listrik Pemerintah	5	5	5
Listrik Non Pemerintah	-	-	-
Non Listrik	-	-	-
Kecamatan Simokerto			

Catatan : -
 Sumber : BPS Kota Surabaya (Podes)

Tabel 4.3.12 Banyaknya Kelurahan Menurut Jenis Bahan Bakar untuk Memasak yang Digunakan Oleh Sebagian Besar Keluarga di Kecamatan Simokerto, 2019, 2020, dan 2021

Jenis Bahan Bakar	2019	2020	2021
(1)	(2)	(3)	(4)
Gas Kota	-	-	-
LPG 3 Kg	5	5	5
LPG Lebih Dari 3 Kg	-	-	-
Minyak Tanah	-	-	-
Kayu Bakar	-	-	-
Lainnya	-	-	-
Kecamatan Simokerto			

Catatan : -

Sumber : BPS Kota Surabaya (Podes)

Tabel 4.3.13 Banyaknya Kelurahan Menurut Sumber Air Minum Sebagian Besar Keluarga di Kecamatan Simokerto, 2019, 2020, dan 2021

Jenis Bahan Bakar	2019	2020	2021
(1)	(2)	(3)	(4)
Air Kemasan Bermerk	1	1	1
Air Isi Ulang	3	4	4
Ledeng Dengan Meteran	1	-	-
Ledeng Tanpa Meteran	-	-	-
Sumur Bor atau Pompa	-	-	-
Sumur	-	-	-
Mata Air	-	-	-
Sungai/Danau/Kolam/Waduk/Situ/Embung/ Bendungan	-	-	-
Air Hujan	-	-	-
Lainnya	-	-	-
Kecamatan Simokerto			

Catatan : -

Sumber : BPS Kota Surabaya (Podes)

Tabel 4.3.14 Banyaknya Kelurahan Menurut Penggunaan Fasilitas Tempat Buang Air Besar Sebagian Besar Keluarga di Kecamatan Simokerto, 2019, 2020, dan 2021

Fasilitas Tempat Buang Air Besar	2019	2020	2021
(1)	(2)	(3)	(4)
Jamban			
- Sendiri	5	5	5
- Bersama	-	-	-
- Umum	-	-	-
Bukan Jamban	-	-	-
Kecamatan Simokerto			

Catatan : -
 Sumber : BPS Kota Surabaya (Podes)

Tabel 4.3.15 Banyaknya Sarana dan Prasarana Ekonomi Menurut Kelurahan dan Jenisnya di Kecamatan Simokerto, 2021

Kelurahan	Kelompok Pertokoan	Pasar dengan Bangunan Permanen	Pasar dengan Bangunan Semi Permanen	Pasar Tanpa Bangunan
(1)	(2)	(3)	(4)	(5)
Kapasas	8	-	-	-
Tambakrejo	19	1	-	-
Simokerto	-	-	-	-
Sidodadi	14	1	-	20
Simolawang	8	-	1	3
Kecamatan Simokerto	49	2	1	23

Catatan : -

Sumber : BPS Kota Surabaya (Podes)

Lanjutan Tabel 4.3.15

Kelurahan	Minimarket/ Swalayan*	Toko/Warung Kelontong	Restoran/ Rumah Makan
(1)	(6)	(7)	(8)
Kapasas	3	25	6
Tambakrejo	7	20	2
Simokerto	5	300	3
Sidodadi	2	1	5
Simolawang	1	30	-
Kecamatan Simokerto	18	376	16

Catatan : * yang memiliki luas < 400 m2
 Sumber : BPS Kota Surabaya (Podes)

Lanjutan Tabel 4.3.15

Kelurahan	Warung/Kedai Makanan	Hotel	Hostel/Motel/Losmen/Wisma
(1)	(9)	(10)	(11)
Kapasan	88	1	1
Tambakrejo	13	1	-
Simokerto	103	-	-
Sidodadi	79	-	-
Simolawang	27	3	1
Kecamatan Simokerto	310	5	2

Catatan :

Sumber : BPS Kota Surabaya (Podes)

Tabel 4.3.16 Banyaknya Embung Desa Menurut Kelurahan di Kecamatan Simokerto, 2020 dan 2021

Kelurahan	2020	2021
(1)	(2)	(3)
Kapasan	-	-
Tambakrejo	-	-
Simokerto	-	-
Sidodadi	-	-
Simolawang	-	-
Kecamatan Simokerto	-	-

Catatan : -
 Sumber : BPS Kota Surabaya (Podes)

Tabel 4.3.17 Jumlah Menara dan Operator Layanan Komunikasi Telepon Seluler Serta Kondisi Sinyal Telepon Seluler Menurut Kelurahan di Kecamatan Simokerto, 2021

Kelurahan	Jumlah Menara Telepon Seluler (BTS)	Jumlah Operator Layanan Komunikasi Telepon Seluler yang Menjangkau di Kelurahan	Kondisi Sinyal Telepon Seluler di Sebagian Besar Wilayah Kelurahan
(1)	(2)	(3)	(4)
Kapasan	2	5	2
Tambakrejo	1	5	2
Simokerto	4	5	2
Sidodadi	1	5	2
Simolawang	-	5	2
Kecamatan Simokerto			

Catatan : Kondisi Sinyal: 1= Sinyal Sangat Kuat, 2= Sinyal Kuat, 3= Sinyal Lemah, 4= Tidak Ada Sinyal
 Sumber : BPS Kota Surabaya (Podes)

Tabel 4.3.18 Banyaknya Kelurahan yang Memiliki Kelompok Kegiatan Olahraga Menurut Jenis Olahraga dan Ketersediaan Fasilitas/Lapangan Olahraga di Kecamatan Simokerto, 2021

Jenis Olahraga	Kondisi Fasilitas/Lapangan Olahraga			Tidak Ada Fasilitas/Lapangan Olahraga
	Baik	Rusak Sedang	Rusak Parah	
(1)	(2)	(3)	(4)	(5)
Sepak bola	-	-	-	5
Bola voli	1	-	-	4
Bulu tangkis	-	-	-	5
Bola basket	2	-	-	3
Tenis Lapangan	-	-	-	5
Tenis Meja	4	-	-	4
Futsal	1	-	-	4
Renang	-	-	-	-
Bela diri (pencak silat, Karate, dll)	-	-	-	5
Bilyard	-	-	-	5
Pusat kebugaran (senam, fitness, aerobik, dll)	1	-	-	4
Lainnya	1	-	-	4

Catatan :

Sumber : BPS Kota Surabaya (Podes)

Tabel 4.3.19 Sarana Transportasi Antar Kelurahan Menurut Kelurahan di Kecamatan Simokerto, 2021

Kelurahan	Jenis Transportasi	Keberadaan Angkutan Umum
(1)	(2)	(3)
Kapasan	1	1
Tambakrejo	1	1
Simokerto	1	1
Sidodadi	1	2
Simolawang	1	1
Kecamatan Simokerto		

Catatan : Jenis Transportasi: 1= Darat, 2= Air, 3= Darat dan Air, 4= Udara
Keberadaan Angkutan Umum: 1= Ada, dengan trayek tetap, 2= Ada, tanpa trayek tetap, 3= Tidak ada angkutan umum

Sumber : BPS Kota Surabaya (Podes)

Tabel 4.3.20 Kondisi Jalan Darat Antar Kelurahan Menurut Kelurahan di Kecamatan Simokerto, 2021

Kelurahan	Jenis Permukaan Jalan	Dapat Dilalui Kendaraan Bermotor Roda 4 atau Lebih
(1)	(2)	(3)
Kapasan	1	1
Tambakrejo	1	1
Simokerto	1	1
Sidodadi	1	1
Simolawang	1	1
Kecamatan Simokerto		

Catatan : Jenis Permukaan Jalan: 1= Aspal/Beton, 2= Diperkeras (kerikil, batu, dll), 3= Tanah, 4= Lainnya
 Dapat Dilalui Kendaraan Bermotor Roda 4/Lebih: 1= Sepanjang tahun, 2= Sepanjang tahun kecuali kondisi tertentu,
 3= Tidak dapat dilalui sepanjang tahun

Sumber : BPS Kota Surabaya (Podes)

Tabel 4.3.21 Keberadaan Kantor Pos/Pos Pembantu/Rumah Pos dan Perusahaan/Agen Jasa Ekspedisi Swasta Menurut Kelurahan di Kecamatan Simokerto, 2021

Kelurahan	Kantor Pos/Pos Pembantu/Rumah Pos	Perusahaan/Agen Jasa Ekspedisi Swasta
(1)	(2)	(3)
Kapasan	1	1
Tambakrejo	1	1
Simokerto	4	1
Sidodadi	4	1
Simolawang	4	1
Kecamatan Simokerto		

Catatan :

Sumber : BPS Kota Surabaya (Podes)

<https://surabayakota.bps.go.id>

**JUMLAH PERUSAHAAN
INDUSTRI MANUFAKTUR**

21
PERUSAHAAN



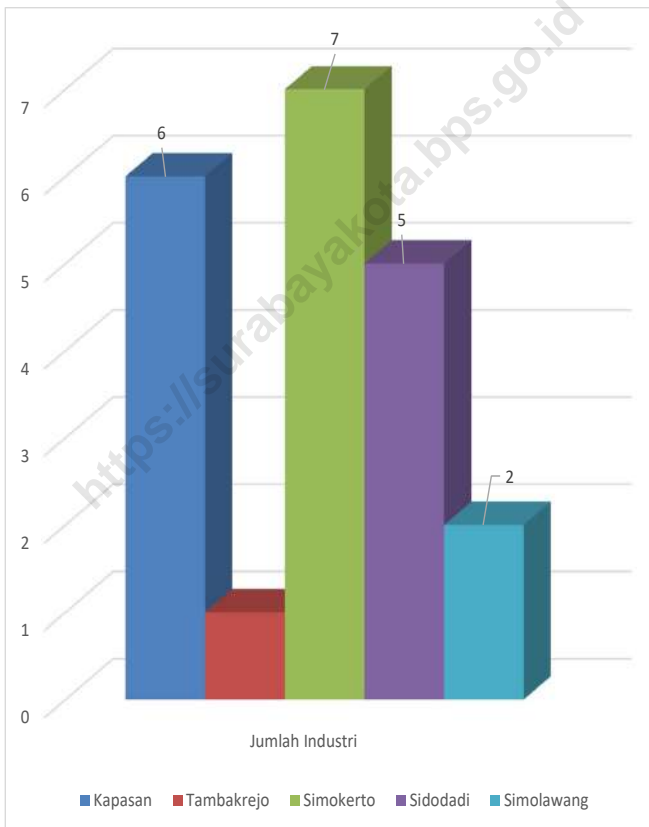
**PRODUKSI TERBESAR
SAYUR MAYUR DAN BUAH - BUAHAN**



MANGGA

20 Kuintal

Gambar 5.1 Grafik Jumlah Perusahaan Industri Manufaktur yang Aktif di Kecamatan Simokerto Tahun 2021



Sumber : BPS Kota Surabaya

Tabel 5.1 Jumlah Perusahaan Industri Manufaktur yang Aktif Menurut Kelurahan di Kecamatan Simokerto Tahun 2021

Kelurahan	Jumlah Perusahaan	
	Manufaktur	Total
(1)	(2)	(3)
Kapasan	6	6
Tambakrejo	1	1
Simokerto	7	7
Sidodadi	5	5
Simolawang	2	2
Total	21	21

Catatan: ...
 Sumber : BPS Kota Surabaya

Tabel 5.2 Jumlah Hotel Menurut Kelurahan di Kecamatan Simokerto 2021

Kelurahan	Jumlah Hotel/Penyediaan Akomodasi			
	Hotel Bintang Lima	Hotel Bintang Empat	Hotel Bintang Tiga	Hotel Bintang Dua
(1)	(2)	(3)	(4)	(5)
Kapasan	-	-	-	-
Tambakrejo	-	-	-	1
Simokerto	-	-	-	-
Sidodadi	-	-	-	-
Simolawang	-	-	-	-
Total	-	-	-	1

Lanjutan Tabel 5.2

Kelurahan	Jumlah Hotel/Penyediaan Akomodasi			
	Hotel Bintang Satu	Hotel Melati	Akomodasi Lainnya	Jumlah
(1)	(2)	(3)	(3)	(4)
Kapasan	-	2	-	2
Tambakrejo	-	-	-	1
Simokerto	-	-	-	-
Sidodadi	-	-	-	-
Simolawang	-	3	-	3
Total	-	5	-	6

Catatan : ...
 Sumber : BPS Kota Surabaya

Tabel 5.3 Luas Panen Tanaman Sayuran dan Buah-buahan Semusim Menurut Jenis Tanaman di Kecamatan **Simokerto** (ha), 2019–2022

Jenis Tanaman	2019	2020	2021	2022 ^x
(1)	(2)	(3)	(4)	(5)
Sayuran:				
Bawang Merah
Cabai Besar/TW/Teropong
Cabai Keiting
Cabai Rawit
Kentang
Kubis
Tomat
Bawang Putih
Kangkung
Petsai/Sawi
Buah–buahan:				
Melon
Semangka

Catatan: ...

Sumber: Badan Pusat Statistik, Statistik Pertanian Hortikultura SPH-SBS

Tabel 5.4 **Produksi Tanaman Sayuran dan Buah-buahan Semusim**
Table **Menurut Jenis Tanaman di Kecamatan Simokerto**
(kuintal), 2019–2022

Jenis Tanaman <i>Kind of Plants</i>	2019	2020	2021	2022 ^x
(1)	(2)	(3)	(4)	(5)
Sayuran:				
Bawang Merah
Cabai Besar/TW/Teropong
Cabai Keiting
Cabai Rawit
Kentang
Kubis
Tomat
Bawang Putih
Kangkung
Petsai/Sawi
Buah–buahan:				
Melon
Semangka

Catatan: ...

Sumber: Badan Pusat Statistik, Statistik Pertanian Hortikultura SPH-SBS

Tabel 5.5 Luas Panen Tanaman Biofarmaka Menurut Jenis Tanaman di Kecamatan **Simokerto** (m²), 2019–2022

Jenis Tanaman <i>Kind of Plants</i>	2019	2020	2021	2022 ^x
(1)	(2)	(3)	(4)	(5)
Jahe
Laos/Lengkuas
Kencur
Kunyit
Lidah Buaya
Temulawak

Catatan: ...

Sumber: Badan Pusat Statistik, Statistik Pertanian Hortikultura SPH-TBF

Tabel 5.6 **Produksi Tanaman Biofarmaka Menurut Jenis Tanaman di Kecamatan Simokerto (kg), 2019–2022**

Jenis Tanaman	2019	2020	2021	2022 ^x
(1)	(2)	(3)	(4)	(5)
Jahe
Laos/Lengkuas
Kencur
Kunyit
Lidah Buaya
Temulawak

Catatan: ...

Sumber: Badan Pusat Statistik, Statistik Pertanian Hortikultura SPH-TBF

Tabel 5.7 Luas Panen Tanaman Hias Menurut Jenis Tanaman di Kecamatan **Simokerto** (m²), 2019–2022

Jenis Tanaman <i>Kind of Plants</i>	2019	2020	2021	2022 ^x
(1)	(2)	(3)	(4)	(5)
Anggrek Pot
Anggrek Potong
Krisan
Mawar
Sedap Malam
Melati
Pedang-Pedangan

Catatan: ...

Sumber: Badan Pusat Statistik, Statistik Pertanian Hortikultura SPH-TH

Tabel 5.8 **Produksi Tanaman Hias Menurut Jenis Tanaman di**
Table **Kecamatan Simokerto (tangkai), 2019–2022**

Jenis Tanaman	2019	2020	2021	2022 ^x
(1)	(2)	(3)	(4)	(5)
Anggrek Pot
Anggrek Potong
Krisan
Mawar
Sedap Malam
Melati
Pedang-Pedangan

Catatan: ...

Sumber: Badan Pusat Statistik, Statistik Pertanian Hortikultura SPH-TH

Tabel 5.9 **Produksi Buah-Buahan dan Sayuran Tahunan Menurut Jenis Tanaman di Kecamatan Simokerto (kuintal), 2019–2022**

Jenis Tanaman	2019	2020	2021	2022 ^x
(1)	(2)	(3)	(4)	(5)
Buah–Buahan:				
Mangga	86	20
Durian
Jeruk Siam	18	...
Pisang
Pepaya
Salak	11	...
Belimbing	45	10
Jambu Air	25	15
Sayuran:				
Melinjo
Petai

Catatan ...
 Sumber: Badan Pusat Statistik, Statistik Pertanian Hortikultura SPH-BST

BAB 6

Perbankan, Koperasi, dan Perdagangan

18 Bank



Jenis Bank

- Bank Umum
- BPR



Kelurahan

- Tambakrejo
- Simokerto



2 Pom Bensin/ SPBU

Koperasi 31



Jenis Koperasi

- Konsumen
- Lainnya

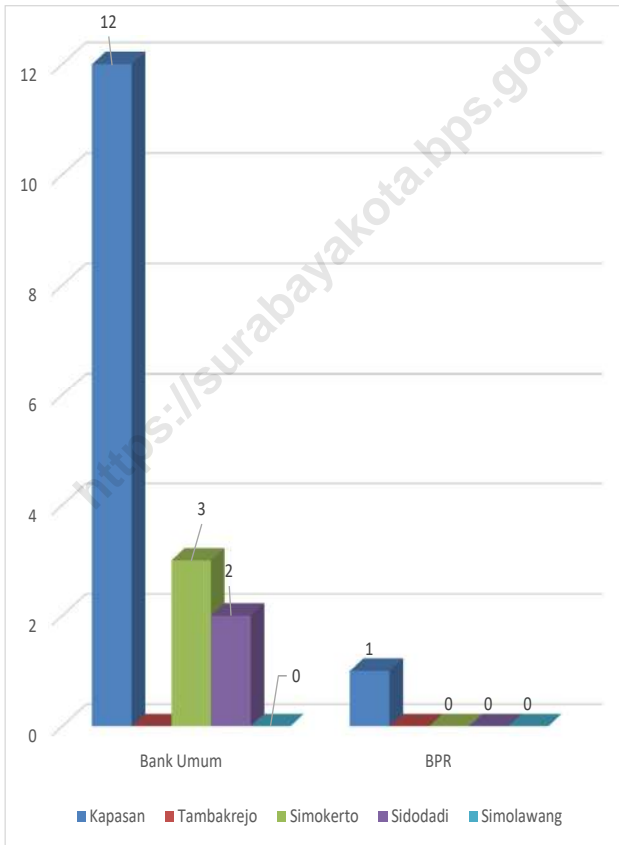
Kelurahan

- Kapasari
- Tambakrejo



Supermarket 2

Gambar 6.1 Grafik Banyaknya Bank Menurut Kelurahan di Kecamatan Simokerto Tahun 2021



Sumber : Direktori Koperasi Kota Surabaya diolah dari <http://nik.depkop.go.id>

Tabel 6.1 **Banyaknya Bank Menurut Kelurahan di Kecamatan Simokerto, 2022**

Kelurahan	Bank Umum	BPR	Jumlah
(1)	(2)	(3)	(4)
Kapasan	12	1	13
Tambakrejo	-	-	-
Simokerto	3	-	3
Sidodadi	2	-	2
Simolawang	-	-	-
Jumlah	17	1	18

Catatan : -

Sumber : Kantor Kecamatan Simokerto

Tabel 6.2 **Banyaknya Sarana Lembaga Keuangan Yang Beroperasi Menurut Kelurahan dan Jenisnya di Kecamatan Simokerto, 2021**

Kelurahan	Bank Umum Pemerintah	Bank Umum Swasta	BPR
(1)	(2)	(3)	(4)
Kapasan	5	7	1
Tambakrejo	-	-	-
Simokerto	2	1	-
Sidodadi	1	1	-
Simolawang	-	-	-
Jumlah	8	9	1

Catatan : ...
 Sumber : BPS Kota Surabaya (Podes)

Tabel 6.3 Banyaknya Koperasi Simpan Pinjam Menurut Kelurahan di Kecamatan Simokerto, 2021

Kelurahan	Jumlah
(1)	(2)
Kapasan	-
Tambakrejo	1
Simokerto	4
Sidodadi	-
Simolawang	1
Jumlah	6

Catatan : -
 Sumber : BPS Kota Surabaya (Podes)

Tabel 6.4 Banyaknya Minimarket dan Supermarket Menurut Kelurahan di Kecamatan Simokerto, 2022

Kelurahan	Minimarket	Supermarket	Jumlah
(1)	(2)	(3)	(4)
Kapasan	-	1	1
Tambakrejo	-	1	1
Simokerto	-	-	-
Sidodadi	-	-	-
Simolawang	-	-	-
Jumlah	-	2	2

Catatan : -

Sumber : Kantor Kecamatan Simokerto

Tabel 6.5 Banyaknya Pom Bensin/SPBU Menurut Kelurahan di Kecamatan Simokerto, 2022

Kelurahan	Pom Bensin/SPBU
(1)	(2)
Kapasan	-
Tambakrejo	1
Simokerto	1
Sidodadi	-
Simolawang	-
Jumlah	2

Catatan : -

Sumber : Kantor Kecamatan Simokerto

Tabel 6.6 Jumlah Koperasi Menurut Jenis Koperasi dan Kelurahan di Kecamatan Simokerto, 2022

Kelurahan	Jenis Koperasi		
	Jasa	Konsumen	Pemasaran
(1)	(2)	(3)	(4)
Kapasan	-	3	-
Tambakrejo	3	5	1
Simokerto	1	7	-
Sidodadi	1	3	-
Simolawang	1	2	-
Jumlah	6	20	1

Lanjutan Tabel 6.6

Kelurahan	Jenis Koperasi		Jumlah
	Produsen	Simpan Pinjam	
(1)	(2)	(3)	(4)
Kapasari	1	-	4
Tambakrejo	-	1	10
Simokerto	-	1	10
Sidodadi	-	1	4
Simolawang	-	-	3
Jumlah	1	3	31

Catatan : ...

Sumber : Direktori Koperasi Kota Surabaya diolah dari <http://nik.depkop.go.id>

Tabel 6.7 Jumlah Koperasi Menurut Kelompok Koperasi dan Kelurahan di Kecamatan Simokerto, 2022

Kelurahan	Kelompok Koperasi			
	KPRI	KOPKAR	Koperasi Serba Usaha	Koperasi Simpan Pinjam
(1)	(2)	(3)	(4)	(4)
Kapasan	-	-	-	-
Tambakrejo	-	1	-	1
Simokerto	2	-	1	1
Sidodadi	-	1	-	-
Simolawang	-	-	-	-
Jumlah	2	2	1	2

Lanjutan Tabel 6.7

Kelurahan	Kelompok Koperasi		Jumlah
	Koperasi Wanita	Koperasi Lainnya	
(1)	(2)	(3)	(4)
Kapasan	-	4	4
Tambakrejo	1	7	10
Simokerto	1	5	10
Sidodadi	1	2	4
Simolawang	1	2	3
Jumlah	4	20	31

Catatan : ...

Sumber : Direktori Koperasi Kota Surabaya diolah dari <http://nik.depkop.go.id>

Tabel 6.8 Banyaknya Koperasi yang Masih Aktif Menurut Kelurahan dan Jenis Koperasi di Kecamatan Simokerto, 2021

Kelurahan	KUD	KOPINKRA	KOSPIN	Koperasi Lainnya
(1)	(2)	(3)	(4)	(5)
Kapasan	-	-	-	-
Tambakrejo	-	-	1	-
Simokerto	-	-	4	1
Sidodadi	-	-	-	-
Simolawang	-	-	1	-
Jumlah	-	-	6	1

Catatan : ...
 Sumber : BPS Kota Surabaya (Podes)

ST 2023
SENSUS PERTANIAN

BerAKHLAK
Berorientasi Pelayanan Akuntabel Kompeten
Harmonis Loyal Adaptif Kolaboratif

DATA

MENCERDASKAN BANGSA

Enlighten The Nation



**BADAN PUSAT STATISTIK
KOTA SURABAYA**

Jl. A. Yani No. 152E, Surabaya 60231

Telp.: (031) 82516020

Homepage: <http://surabayakota.bps.go.id>, E-mail: bps3578@bps.go.id