

KECAMATAN BEKASI SELATAN

Katalog BP : 1102001.3275.050

DALAM ANGKA

2018



BEKASI SELATAN
DALAM ANGKA
BEKASI SELATAN
IN FIGURES
2018



Nomor Katalog :
1102001.3275.050

Nomor Publikasi / *Publication Number*
3275.1805

Ukuran Buku / *Book Size*
22 cm X 17 cm X 1 cm

Jumlah Halaman / *Number of Pages*
viii + 62 Halaman / Pages

Naskah / *Manuscript*
Ari Andriani

Penyunting / *Editor*
Badan Pusat Statistik Kota Bekasi

Gambar Grafik / *Chart*
Ari Andriani

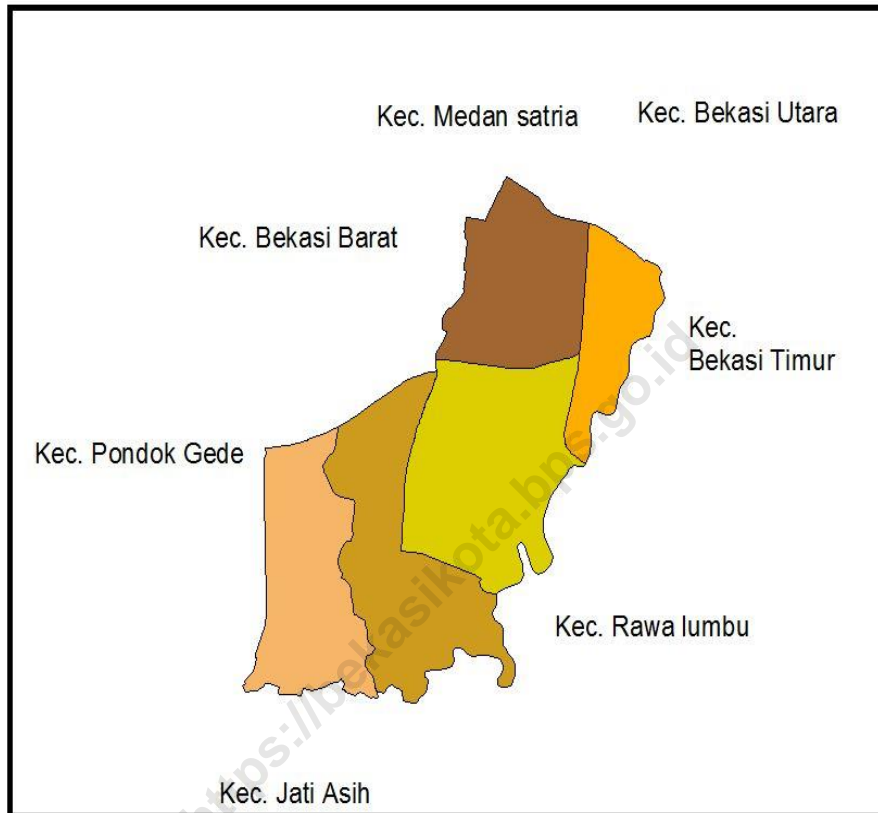
Gambar Kulit Muka / *Cover Design*
Ari Andriani

Penerbit / *Publisher* :
Badan Pusat Statistik Kota Bekasi






Boleh dikutip dengan menyebutkan sumbernya
May be cited with reference to the source

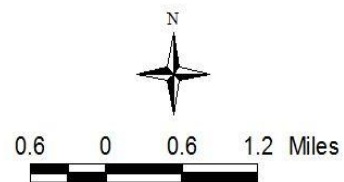
PETA KECAMATAN BEKASI SELATAN

Map of Bekasi Selatan District



Kecamatan Bekasi Selatan

-  JAKAMULYA
-  JAKASETIA
-  KAYURINGINJAYA
-  MARGAJAYA
-  PEKAYONJAYA



LAMBANG KOTA BEKASI



PERATURAN DAERAH KOTA BEKASI

NOMOR : 01 TAHUN 1998

TENTANG

LAMBANG KOTA BEKASI

BENTUK, ARTI DAN UKURAN PERIMBANGAN LAMBANG

Lambang tersebut berbentuk perisai dengan warna dasar hijau muda dan biru langit yang berarti harapan masa depan dan keluasan wawasan serta jernih pikiran.

Sesanti “ **KOTA PATRIOT** “ artinya adalah semangat pengabdian dalam perjuangan bangsa.

Di dalam Lambang Daerah tersebut terdapat lukisan-lukisan yang merupakan unsur-unsur sebagai berikut :

- A. Bambu runcing berujung lima yang berdiri tegak dengan kokoh mempunyai 2 (dua) makna :
 1. Melambangkan hubungan vertikal Mahluk dengan Khaliknya (Manusia dengan Tuhannya) yang mencerminkan masyarakat Bekasi yang religius.
 2. Melambangkan semangat patriotisme rakyat Bekasi dalam merebut dan mempertahankan kemerdekaan Bangsa dan Negara yang tidak kenal menyerah sehingga Bekasi menyandang predikat sebagai Kota Patriot.
- B. Perisai segi lima melambangkan ketahanan fisik dan mental masyarakat Bekasi

dalam meng-hadapi segala macam ancaman, gangguan, halangan dan tan-tangan yang datang dari mana-pun juga terhadap kelangsungan hidup Bangsa dan Negara Republik Indonesia yang ber-dasarkan Pancasila.

C. Segi empat melambangkan Pra-sasti Perjuangan Kerawang Bekasi.

D. Pilar Batas Wilayah.

E. Padi dan Buah-buahan melambangkan jumlah Kecamatan dan Kelurahan / Desa pada saat membentuk Kecamatan Bekasi Selatan.

1. Buah-buahan berjumlah 7 (tujuh) besar dan 1 (satu) kecil melambangkan 7 Kecamatan Pondokgede, Jatiasih, Bantar Gebang, Bekasi Timur, Bekasi Selatan, Bekasi Barat dan Bekasi Utara serta 1 Kecamatan Pembantu : Jatisampurna

2. Padi berjumlah 50 (lima puluh) butir melambangkan 50 Kelurahan / Desa.

F. Tali Simpul berjumlah 10 (sepuluh) yang mengikat ujung tangkai padi dan buah-buahan melambangkan tanggal Hari Jadi, 3 (tiga) buah Anak Tangga peyangga Bambu Runcing melambangkan bulan Hari Jadi Kota Bekasi.

G. Dua baris Gelombang Laut atau Riak Air melambangkan dinamika Masyarakat dan Pemerintah Daerah yang tidak akan pernah berhenti membangun Daerah dan Bangsaanya.

Sedangkan warna-warna dalam Lambang Daerah mengandung makna sebagai berikut:

Kuning : Kemuliaan dan menunjukkan daerah Pemukiman.

Biru Langit : Keluasan wawasan dan kejernihan pikiran serta menunjukkan zone Industri.

Putih : Kesucian perjuangan.

Merah : Keberanian untuk berkorban serta menunjukkan daerah Pertanian dan Hortikultura.

Hitam : Ketegaran patriot sejati.

Pendahuluan

I. Umum

Buku Kecamatan Dalam Angka diwujudkan sebagai media informasi yang disajikan untuk mengetahui keadaan atau kondisi wilayah kecamatan yang sebenarnya dengan menampilkan beberapa data wilayah.

Untuk mengatasi tuntutan akan kebutuhan data statistik saat ini dalam rangka penyusunan program pembangunan jangka pendek maupun jangka panjang, dengan tersedianya data maupun sekumpulan keterangan yang diperoleh secara langsung dari sumbernya yang dapat memberikan gambaran tentang potensi dan permasalahan suatu wilayah tertentu. Adapun potensi wilayah mencerminkan keseluruhan sumber daya yang dimiliki atau digunakan oleh wilayah, baik sumber daya alam, penduduk, kelembagaan, maupun prasarana dan sarana; dan mencerminkan tingkat keberhasilan masyarakat dari hasil kegiatan pembangunan selama satu tahun baik yang bersifat umum maupun spesifik dalam rangka pengembangan, termasuk berbagai aspek kehidupan dan penghidupan masyarakat yang kondisinya masih memerlukan perhatian untuk ditingkatkan.

II. Tujuan

1. Terwujudnya data-data tersebut dapat menterpadukan sistem pendataan yang dapat mencakup data tentang penyelenggaraan pemerintahan, pengelolaan pembangunan dan pembinaan kehidupan masyarakat.
2. Dapat meningkatkan pelayanan bagi instansi atau lembaga pemerintahan dan semua pihak yang berkepentingan, sehingga data-data tersebut berfungsi sebagai bank data di tingkat wilayah.
3. Dapat mendayagunakan data sebagai informasi utama dalam menganalisis dan menentukan potensi dan tingkat perkembangan wilayah.

KATA PENGANTAR

Kecamatan Bekasi Selatan Dalam Angka Tahun 2018 merupakan seri publikasi tahunan BPS Kota Bekasi yang menyajikan beragam jenis data yang bersumber dari BPS, Kecamatan, Kelurahan dan Instansi lain. Publikasi ini memuat gambaran umum tentang keadaan geografi dan iklim, pemerintahan, serta perkembangan kondisi sosial demografi dan perekonomian di Kecamatan Bekasi Selatan.

Publikasi Kecamatan Bekasi Selatan Dalam Angka merupakan salah satu data penting yang dapat dijadikan sebagai indikator pengambilan kebijakan pembangunan daerah, tentunya dengan data-data yang akurat dan benar.

Dengan Selesainya penyusunan Publikasi Kecamatan Bekasi Selatan Dalam Angka Tahun 2018 ini, tentunya tak lepas dari bantuan dan kerjasama yang baik dari rekan-rekan Dinas/Instansi terkait, baik yang berada di Kelurahan dan Kecamatan Bekasi Selatan, maupun di Kota Bekasi.

Untuk itu saya mengucapkan terima kasih yang sebesar-besarnya kepada pihak-pihak yang terkait, yaitu :

1. Kepala Badan Pusat Statistik Kota Bekasi.
2. Camat Bekasi Selatan .
3. Kepala UPTD Informal dan Nonformal Kecamatan Bekasi Selatan.
4. Kepala PLKB Kecamatan Bekasi Selatan
5. Para Lurah se-Kecamatan Bekasi Selatan
6. Semua Pihak yang tak dapat saya sebutkan satu persatu, yang telah memberikan dukungan baik berupa moril maupun materil.

Akhirnya, dengan segala keterbatasan kemampuan dan kerendahan hati, saya menerima kritik dan saran untuk perbaikan Publikasi Kecamatan Bekasi Dalam Angka Tahun 2018 ini, untuk selanjutnya mencoba lebih baik lagi pada masa yang akan datang.

Bekasi Selatan, September 2018

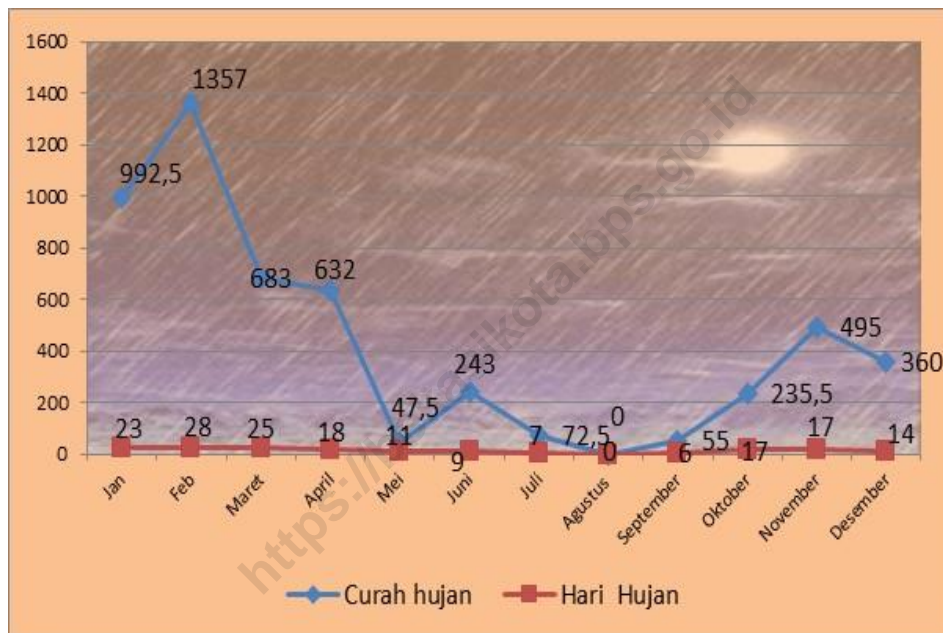
Ari Andriani, S.ST
NIP.197611291997122001

DAFTAR ISI

<u>PETA KECAMATAN BEKASI SELATAN</u>	iii
<u>LAMBANG KOTA BEKASI</u>	iv
<u>PENDAHULUAN</u>	vi
<u>KATA PENGANTAR</u>	vi
<u>DAFTAR ISI</u>	viii
<u>Bab I Letak Geografi</u>	1
<u>Bab II Pemerintahan</u>	8
<u>Bab III Kependudukan</u>	14
<u>Bab IV Pendidikan</u>	14
<u>Bab V Kesehatan</u>	47
<u>Bab VI Agama</u>	57
<u>Bab VII Keamanan</u>	61
<u>Bab VIII Pertanian</u>	69
<u>Bab IX Angkutan dan Komunikasi</u>	74
<u>Bab X Keuangan Daerah</u>	84
<u>Bab XI Industri</u>	90

BAB I

LETAK GEOGRAFI



LETAK GEOGRAFI

Secara geografi Kecamatan Bekasi Selatan berada pada posisi 106,5825 bujur timur dan 6,161 lintang selatan, dengan ketinggian 33 m diatas permukaan laut (dilihat dari stasiun Kota Bekasi). Letak Kecamatan Bekasi Selatan yang sangat strategis merupakan keuntungan bagi Kecamatan Bekasi Selatan terutama dari segi komunikasi dan perhubungan.

Kemudahan dan kelengkapan sarana dan prasarana transportasi di Kecamatan Bekasi Selatan menjadikan Kecamatan Bekasi Selatan menjadi salah satu daerah potensi perdagangan dan jasa.

Sesuai dengan Perda Kota Bekasi nomor 04 tahun 2004 tentang Pembentukan Wilayah Administrasi Kecamatan dan Kelurahan, Kecamatan Bekasi Selatan terbagi menjadi 5 Kelurahan.

Kecamatan Bekasi Selatan memiliki luas wilayah sekitar 16,06 km² (1.606 Ha). Batas-batas wilayah administrasi yang mengelilingi wilayah Kecamatan Bekasi Selatan adalah :

- Sebelah Utara : Kecamatan Medan Satria dan Kecamatan Bekasi Utara
- Sebelah Selatan : Kecamatan Jati Asih dan Rawa Lumbu
- Sebelah Barat : Kecamatan Bekasi Barat
- Sebelah Timur : Kecamatan Rawa Lumbu

Iklm :

Sepanjang tahun 2017, di Kota Bekasi hampir setiap bulan terjadi hujan. Banyaknya hari hujan terbanyak ada di bulan Februari terjadi 28 hari hujan, selanjutnya bulan Maret 25 hari hujan dan Januari dengan 23 hari hujan. Curah hujan tertinggi terjadi pada bulan Februari, yaitu tercatat 1.357 mm sedangkan curah hujan terendah pada bulan Mei dengan jumlah curah hujan 47,5 mm.

Tabel 1.1 Jumlah Hari Hujan dan Curah Hujan di Kota Bekasi Tahun 2017

Bulan	Hari Hujan	Curah Hujan
<i>(1)</i>		<i>(2)</i>
Januari	23	992,5
Februari	28	1.357
Maret	25	683
April	18	632
Mei	11	47,5
Juni	9	243
Juli	7	72,5
Agustus	-	-
September	6	55
Oktober	17	235,5
Nopember	17	495
Desember	14	360
Rata-rata	175	5.173

Sumber : Divisi Pengelolaan Air I Perum Jasa Tirta II Bekasi

Tabel 1.2 Jumlah Penduduk, Luas Kelurahan dan Kepadatannya di Kecamatan Bekasi Selatan Tahun 2017

No	Kelurahan	Jumlah Penduduk (Jiwa)	Luas Km-2	Kepadatan Jiwa/Km-2
<i>(1)</i>	<i>(2)</i>	<i>(3)</i>	<i>(4)</i>	<i>(5)</i>
1	JAKA MULYA	40.482	2,73	14.828
2	JAKA SETIA	41.840	3,31	12.640
3	PEKAYON JAYA	70.317	4,25	16.545
4	MARGA JAYA	16.193	2,09	7.748
5	KAYURINGIN JAYA	60.977	3,68	16.570
Jumlah		229.809	16,06	14.309

Sumber : Proyeksi Penduduk BPS Kota Bekasi

Sumber : Luas Wilayah Sekretariat Daerah Kota Bekasi

LETAK GEOGRAFI

Tabel 1.3 Jarak Antar Kelurahan di Kecamatan Bekasi Selatan Tahun 2017

Kelurahan	Jaka Mulya	Jaka Setia	Pekayon Jaya	Marga Jaya	Kayuringin Jaya
Jaka Mulya		4,5	3,2	5,5	4,9
Jaka Setia	4,5		1,2	6,1	6,5
Pekayon Jaya	5,5	6,1		4,9	5,3
Marga Jaya	5,5	6,1	4,9		2,3
Kayuringin Jaya	4,9	6,5	5,3	2,3	

Sumber : Kecamatan Bekasi Selatan

LETAK GEOGRAFI

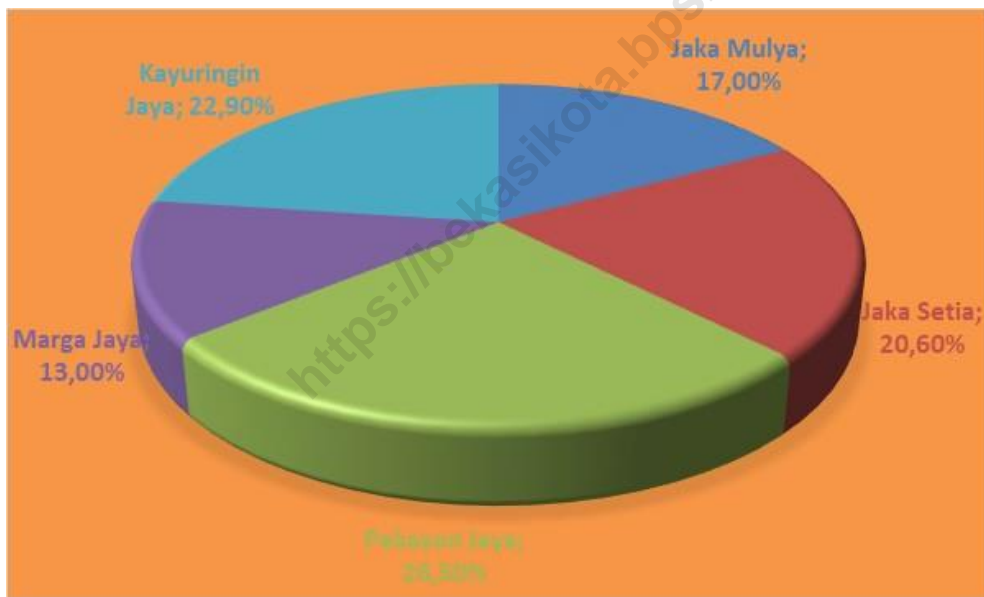
Tabel 1.4 Ketinggian Kelurahan dari Permukaan Laut dan Koordinat Kecamatan Bekasi Selatan Tahun 2016

No	Kelurahan	Garis Lintang (Latitude/LS)	Garis Bujur (Longitude/BT)	Ketinggian (Altitude)
<i>(1)</i>	<i>(2)</i>	<i>(3)</i>	<i>(4)</i>	<i>(5)</i>
1	JAKA MULYA	6,2646	106,9620	34,70
2	JAKA SETIA	6,1640	106,5831	90,90
3	PEKAYON JAYA	6,1618	106,5853	51,40
4	MARGA JAYA	6,1411	106,5947	85,50
5	KAYURINGIN JAYA	6,1420	106,5972	89,70

Sumber : Potensi Desa

BAB II

PEMERINTAHAN



Tabel 2.1 Jumlah Rumah Tangga, Rukun Tetangga dan Rukun Warga di Kecamatan Bekasi Selatan Tahun 2017

No	Kelurahan	Rumah Tangga	Rukun Tetangga	Rukun Warga
<i>(1)</i>	<i>(2)</i>	<i>(3)</i>	<i>(4)</i>	<i>(5)</i>
1	JAKA MULYA	10.357	112	16
2	JAKA SETIA	12.461	121	20
3	PEKAYON JAYA	9.751	169	26
4	MARGA JAYA	4.548	31	6
5	KAYURINGIN JAYA	13.907	194	26
Jumlah		51.024	627	94

Sumber : Kantor Kelurahan

Tabel 2.2 Jumlah Pegawai Kelurahan Menurut Golongan di Kecamatan Bekasi Selatan 2017

No	Kelurahan	Golongan				Non Golongan
		I	II	III	IV	
(1)	(2)	(3)	(4)	(5)	(6)	(7)
1	JAKA MULYA	1	3	5	0	13
2	JAKA SETIA	0	4	6	0	26
3	PEKAYON JAYA	0	4	6	0	46
4	MARGA JAYA	0	1	6	0	22
5	KAYURINGIN JAYA	0	3	5	0	15
Jumlah		1	15	28	0	122

Sumber : Kecamatan Bekasi Selatan

BAB III

KEPENDUDUKAN



Tabel 3.1 Jumlah Penduduk Menurut Kelompok Umur di Kecamatan Bekasi Selatan Tahun 2017

No	Kelurahan	0-4	5-9	10-14	15-19	20-24	25-29
<i>(1)</i>	<i>(2)</i>	<i>(3)</i>	<i>(4)</i>	<i>(5)</i>	<i>(6)</i>	<i>(7)</i>	<i>(8)</i>
1	JAKA MULYA	1.835	1.358	2.698	2.937	2.950	3.188
2	JAKA SETIA	3.661	4.204	3.466	3.998	4.035	3.075
3	PEKAYON JAYA	2.836	4.256	4.746	4.973	5.053	5.214
4	MARGA JAYA	1.249	1.442	1.447	1.476	1.388	1.406
5	KAYURINGIN JAYA	2.094	3.064	3.548	3.588	3.474	4.452
Jumlah		11.675	14.324	15.905	16.972	16.900	17.335

Sumber : Kantor Kelurahan

Tabel 3.1 Jumlah Penduduk Menurut Kelompok Umur di Kecamatan Bekasi Selatan Tahun 2017 (Lanjutan)

No	Kelurahan	30-34	35-39	40-44	45-49	50-54	55-59
<i>(1)</i>	<i>(2)</i>	<i>(9)</i>	<i>(10)</i>	<i>(11)</i>	<i>(12)</i>	<i>(13)</i>	<i>(14)</i>
1	JAKA MULYA	3.993	3.942	3.259	2.970	2.734	2.548
2	JAKA SETIA	3.860	3.623	2.968	2.532	2.480	1.534
3	PEKAYON JAYA	5.295	5.054	4.441	4.171	3.653	3.274
4	MARGA JAYA	1.337	1.214	1.091	1.038	938	742
5	KAYURINGIN JAYA	6.169	6.709	5.901	4.510	3.545	2.730
Jumlah		20.654	20.542	17.660	15.221	13.350	10.828

Sumber : Kantor Kelurahan

Tabel 3.1 Jumlah Penduduk Menurut Kelompok Umur di Kecamatan Bekasi Selatan Tahun 2017 (Lanjutan)

No	Kelurahan	60-64	65-69	70-74	75+	Jumlah
(1)	(2)	(3)	(4)	(5)	(6)	
1	JAKA MULYA	1.666	899	497	661	38.135
2	JAKA SETIA	1.182	968	691	404	42.681
3	PEKAYON JAYA	2.396	1.257	586	703	57.908
4	MARGA JAYA	303	83	66	26	15.246
5	KAYURINGIN JAYA	2.223	1.348	500	67	53.922
Jumlah		7.770	4.555	2.340	1.861	207.892

Sumber : Kantor Kelurahan

Tabel 3.2 Jumlah Penduduk Menurut Jenis Kelamin di Kecamatan Bekasi Selatan Tahun 2017

No	Kelurahan	Laki-laki	Perempuan	Jumlah
(1)	(2)	(3)	(4)	(5)
1	JAKA MULYA	19.481	18.527	38.008
2	JAKA SETIA	17.505	17.161	34.666
3	PEKAYON JAYA	30.875	30.935	61.810
4	MARGA JAYA	7.418	7.828	15.246
5	KAYURINGIN JAYA	29.769	23.514	53.283
Jumlah		105.048	97.965	203.013

Sumber : Kantor Kelurahan

**Tabel 3.3 Jumlah Penduduk Menurut Jenis Kelamin di Kecamatan Bekasi Selatan Tahun 2017
(Proyeksi Penduduk BPS Kota Bekasi)**

No	Kelurahan	Laki-laki	Perempuan	Jumlah
<i>(1)</i>	<i>(2)</i>	<i>(3)</i>	<i>(4)</i>	<i>(5)</i>
1	JAKA MULYA	20.180	20.302	40.482
2	JAKA SETIA	20.828	21.012	41.840
3	PEKAYON JAYA	35.316	35.001	70.317
4	MARGA JAYA	8.341	7.852	16.193
5	KAYURINGIN JAYA	30.579	30.398	60.977
Jumlah		115.244	114.565	229.809

Sumber : Proyeksi Penduduk BPS Kota Bekasi

Tabel 3.4 Jumlah Kelahiran dan Kematian Menurut Jenis Kelamin di Kecamatan Bekasi Selatan Tahun 2017

No	Kelurahan	Lahir			Mati		
		Laki- Laki	Perem- puan	Jum- lah	Laki- laki	Perem- puan	Jum- lah
(1)	(2)	(3)	(4)	(5)	(6)	(7)	(8)
1	JAKA MULYA	162	128	290	98	80	178
2	JAKA SETIA	85	65	150	100	49	149
3	PEKAYON JAYA	91	42	133	115	83	283
4	MARGA JAYA	18	17	35	35	22	57
5	KAYURINGIN JAYA	311	249	560	159	122	281
Jumlah		667	501	1.168	507	356	948

Sumber : Kantor Kelurahan

Tabel 3.5 Jumlah Penduduk Datang dan Pindah Menurut Jenis Kelamin di Kecamatan Bekasi Selatan Tahun 2017

No	Kelurahan	Datang			Pindah		
		Laki-laki	Perempuan	Jumlah	Laki-laki	Perempuan	Jumlah
(1)	(2)	(3)	(4)	(5)	(6)	(7)	(8)
1	JAKA MULYA	143	160	303	183	190	373
2	JAKA SETIA	132	123	255	273	259	532
3	PEKAYON JAYA	49	55	104	281	218	409
4	MARGA JAYA	18	17	35	124	94	218
5	KAYURINGIN JAYA	181	166	347	488	359	847
		523	521	1.044	1.349	1.120	2.379

Sumber : Kantor Kelurahan

BAB IV

PENDIDIKAN



Tabel 4.1 Jumlah Sekolah Menurut Status Sekolah di Kecamatan Bekasi Selatan Tahun 2017

No	Kelurahan	Negeri				Swasta			
		TK	SD	SLTP	SLTA	TK	SD	SLTP	SLTA
(1)	(2)	(3)	(4)	(5)	(6)	(8)	(9)	(10)	
1	JAKA MULYA	0	5	1	2	8	3	3	2
2	JAKA SETIA	0	7	0	0	13	10	6	6
3	PEKAYON JAYA	0	9	1	2	18	7	4	1
4	MARGA JAYA	0	5	0	0	6	1	0	0
5	KAYURINGIN JAYA	1	14	2	1	13	3	3	6
Jumlah		1	40	4	5	58	24	16	15

Sumber : UPTD Informal dan Nonformal Kecamatan Bekasi Selatan
 Sumber : Kelurahan

Tabel 4.2 Jumlah Murid dan Guru SD Negeri dan Swasta di Kecamatan Bekasi Selatan Tahun 2017

No	Kelurahan	Negeri		Swasta	
		Murid	Guru	Murid	Guru
(1)	(2)	(3)	(4)	(5)	(6)
1	JAKA MULYA	1.781	83	725	68
2	JAKA SETIA	2.499	128	2.790	237
3	PEKAYON JAYA	3.588	189	1.385	135
4	MARGA JAYA	871	68	163	15
5	KAYURINGIN JAYA	3.865	242	773	82
Jumlah		12.604	710	5.836	537

Sumber : UPTD Informal dan Nonformal Kec Bekasi Selatan

Tabel 4.3 Jumlah Murid dan Guru SLTP di Kecamatan Bekasi Selatan Tahun 2017

No	Kelurahan	Negeri		Swasta		Jumlah	
		Murid	Guru	Murid	Guru	Murid	Guru
(1)	(2)	(3)	(4)	(5)	(6)	(7)	(8)
1	JAKA MULYA	972	35	924	829	1.896	60
2	JAKA SETIA	0	0	1.180	60	1.180	60
3	PEKAYON JAYA	1.196	50	356	39	1.552	89
4	MARGA JAYA						
5	KAYURINGIN JAYA	2.160	108	1.350	90	3.510	198
Jumlah							

Sumber : Kelurahan, Data Tidak Lengkap

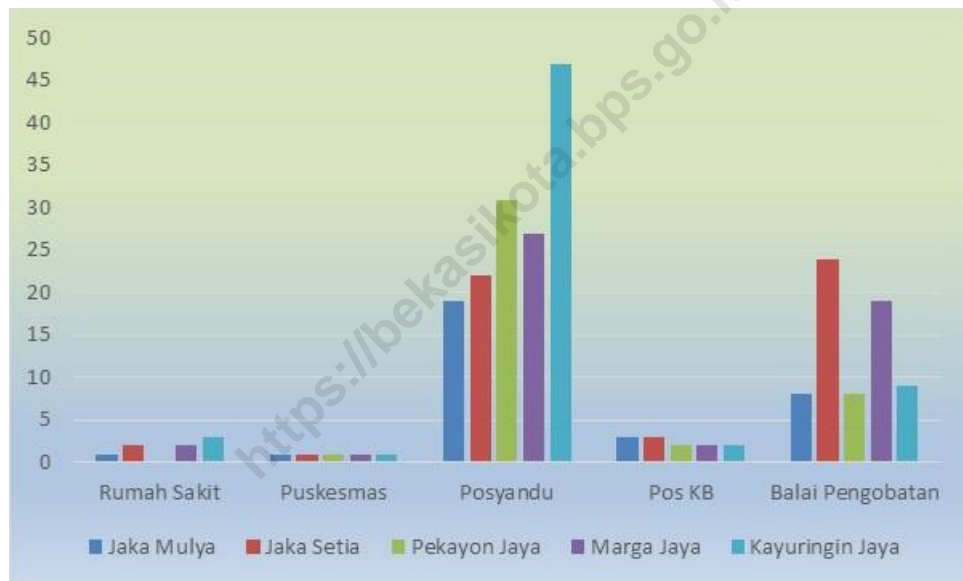
Tabel 4.4 Jumlah Murid dan Guru SLTA di Kecamatan Bekasi Selatan Tahun 2017

No	Kelurahan	Negeri		Swasta		Jumlah	
		Murid	Guru	Murid	Guru	Murid	Guru
(1)	(2)	(3)	(4)	(5)	(6)	(7)	(8)
1	JAKA MULYA	1.494	99	829	60	2.323	159
2	JAKA SETIA	0	0	960	120	960	120
3	PEKAYON JAYA	2.351	161	11	11	2.362	172
4	MARGA JAYA						
5	KAYURINGIN JAYA	1.080	54	2.700	180	3.780	234
Jumlah							

Sumber : Kantor Kelurahan, Data Tidak Lengkap

BAB V

KESEHATAN



Tabel 5.1 Jumlah Tempat Pelayanan Kesehatan di Kecamatan Bekasi Selatan Tahun 2017

No	Kelurahan	Rumah Sakit	Puskes mas Pem bantu	Pos Yan du	Pos KB	Balai Pengo- batan	Jumlah
(1)	(2)	(3)	(4)	(5)	(6)	(7)	(8)
1	JAKA MULYA	1	0	19	3	8	31
2	JAKA SETIA	2	0	22	3	24	51
3	PEKAYON JAYA	0	1	31	2	8	42
4	MARGA JAYA	2	0	27	2	19	50
5	KAYURINGIN JAYA	3	0	47	2	9	61
Jumlah		8	1	146	12	68	235

Sumber : Kelurahan

Tabel 5.2 Jumlah Tenaga Pelayanan Kesehatan di Kecamatan Bekasi Selatan Tahun 2017

No	Kelurahan	Dokter		Bidan	Dukun	Jumlah
		Umum	Gigi		Terla- tih	
(1)	(2)	(3)	(4)	(5)	(6)	(7)
1	JAKA MULYA	4	2	8	1	15
2	JAKA SETIA	7	3	5	0	15
3	PEKAYON JAYA	3	3	9	0	15
4	MARGA JAYA	1	0	6	0	7
5	KAYURINGIN JAYA	5	1	4	0	10
Jumlah		20	9	32	1	62

Sumber : Kelurahan

Tabel 5.3 Jumlah Balita yang Mendapat Imunisasi di Kecamatan Bekasi Selatan Tahun 2017

No	Kelurahan	BCG	DPT/ HB			Polio			Campak
			I	II	III	I	II	III	
(1)	(2)	(3)	(4)	(5)	(6)	(7)	(8)	(9)	(11)
1	JAKA MULYA	765	707	695	665	689	696	685	843
2	JAKA SETIA	552	618	620	572	597	628	549	654
3	PEKAYON JAYA	1.305	1.234	1.071	1.089	1.231	1.207	1.065	1.082
4	MARGA JAYA	299	292	280	270	296	288	269	246
5	KAYURINGIN JAYA	1.113	1.129	1.064	1.050	1.106	1.111	1.056	1.081
Jumlah		4.034	3.980	3.730	3.646	3.919	3.930	3.624	3.906

Sumber : Dinas Kesehatan Kota Bekasi

Tabel 5.4 Target dan Realisasi Peserta KB di Kecamatan Bekasi Selatan Tahun 2017

No	Kelurahan	Target	Realisasi	Persentase
<i>(1)</i>	<i>(2)</i>	<i>(3)</i>	<i>(4)</i>	<i>(5)</i>
1	JAKA MULYA	1.040	917	88,17
2	JAKA SETIA			
3	PEKAYON JAYA	12.728	11.308	89
4	MARGA JAYA			
5	KAYURINGIN JAYA	2.019		
Jumlah				

Sumber : Kelurahan, Data Tidak Lengkap

Tabel 5.5 Jumlah Pasangan Usia Subur Menurut Akseptor KB di Kecamatan Bekasi selatan Tahun 2017

No	Kelurahan	Akseptor KB						Im plant	Jum- lah
		IUD	Pil	Sun tik	Kon dom	MOP	MOW		
(1)	(2)	(3)	(4)	(5)	(6)	(7)	(8)	(9)	(10)
1	JAKA MULYA	1.384	1.684	1.849	108	16	97	377	5.515
2	JAKA SETIA	2.328	1.217	2.590	212	63	239	442	7.091
3	PEKAYON JAYA	3.222	1.583	3.228	173	53	235	382	8.876
4	MARGA JAYA	697	772	1.444	68	40	107	131	3.259
5	KAYURINGIN JAYA	3.509	1.702	2.660	255	41	595	256	9.018
JUMLAH		11.140	6.958	11.771	816	213	1.273	1.588	33.759

Sumber : PLKB Kecamatan Bekasi Selatan

Tabel 5.6 Jumlah Pasangan Usia Subur Bukan Akseptor KB di Kecamatan Bekasi selatan Tahun 2017

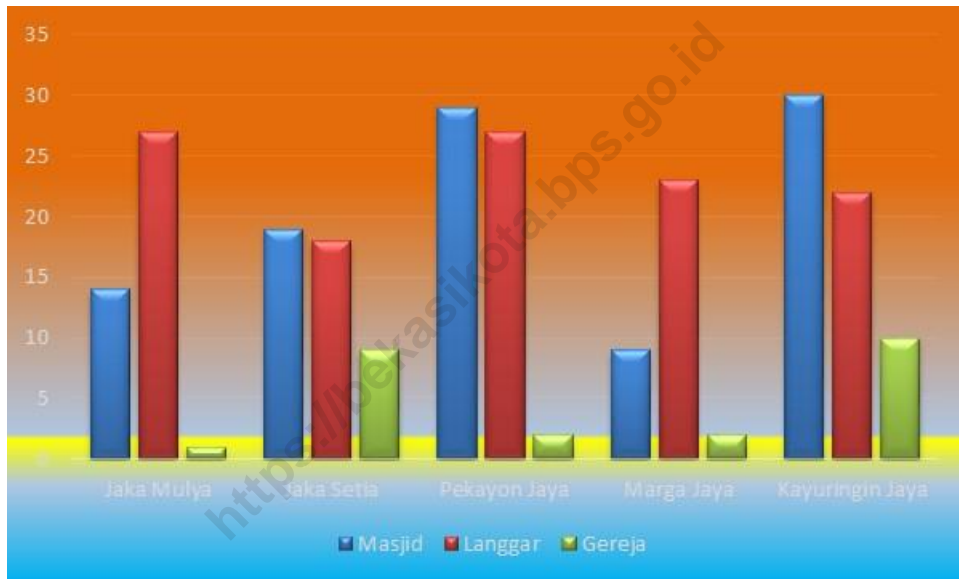
No	Kelurahan	Hamil	Ingin anak	Lainnya	Jumlah
(1)	(2)	(3)	(4)	(5)	(6)
1	JAKA MULYA	151	468	1056	1675
2	JAKA SETIA	311	694	995	2000
3	PEKAYON JAYA	268	817	1343	2428
4	MARGA JAYA	131	209	551	891
5	KAYURINGIN JAYA	327	596	1440	2363
Jumlah		1188	2784	5385	9357

Sumber : PLKB Kecamatan Bekasi Selatan

Tabel 5.7 Jumlah Akseptor KB Menurut Jenis Alat Kontrasepsi di Kecamatan Bekasi Selatan Tahun 2017

No	Desa	Hormonal	Non Hormonal
<i>(1)</i>	<i>(2)</i>	<i>(3)</i>	<i>(4)</i>
1	JAKA MULYA	3.910	1.605
2	JAKA SETIA	4.249	2.842
3	PEKAYON JAYA	5.193	3.683
4	MARGA JAYA	2.347	912
5	KAYURINGIN JAYA	4.618	4.400
Jumlah		20.317	13.442

BAB V AGAMA



Tabel 6.1 Jumlah Sarana Peribadatan di Kecamatan Bekasi Selatan Tahun 2017

No	Kelurahan	Masjid	Langgar	Gereja	Pura	Wihara	Litang
<i>(1)</i>	<i>(2)</i>	<i>(3)</i>	<i>(4)</i>	<i>(5)</i>	<i>(6)</i>	<i>(7)</i>	<i>(8)</i>
1	JAKA MULYA	14	27	1	0	0	0
2	JAKA SETIA	19	18	9	0	0	0
3	PEKAYON JAYA	29	27	2	0	0	0
4	MARGA JAYA	9	23	2	0	0	0
5	KAYURINGIN JAYA	30	22	10	0	0	0
Jumlah		101	117	24	0	0	0

Sumber : Kecamatan Bekasi Selatan

Tabel 6.2 Jumlah Nikah di Kecamatan Bekasi Selatan Tahun 2017

No	Kelurahan	Nikah					
		Jan	Peb	Maret	April	Mei	Juni
(1)	(2)	(3)	(4)	(5)	(6)	(7)	(8)
1	JAKA MULYA						
2	JAKA SETIA	23	50	45	110	90	15
3	PEKAYON JAYA	40	92	202	106	109	157
4	MARGA JAYA	30	14	16	22	6	16
5	KAYURINGIN JAYA	86	49	80	53	63	36
KUA		121	107	140	127	160	17

Sumber : Kelurahan dan KUA Bekasi Selatan, data tidak tersedia

Tabel 6.2 Jumlah Nikah di Kecamatan Bekasi Selatan Tahun 2017 (Lanjutan)

No	Kelurahan	Nikah						Jumlah
		Juli	Agst	Sep	Okt	Nop	Des	
(1)	(2)	(9)	(10)	(11)	(12)	(13)	(14)	(15)
1	JAKA MULYA							
2	JAKA SETIA	21	15	9	5	5	12	400
3	PEKAYON JAYA	166	145	174	181	196	136	998
4	MARGA JAYA	15	22	20	26	24	16	227
5	KAYURINGIN JAYA	73	82	75	95	103	76	871
KUA		142	107	210	119	123	171	1.035

Sumber : Kelurahan dan KUA Bekasi Selatan, data tidak tersedia

Tabel 6.3 Jumlah Sekolah di Lingkungan Kementrian Agama di Kecamatan Bekasi Selatan Tahun 2017

No	Kelurahan	RA	Ibtidaiyyah	Tsanawiyah	Aliyah	Pontren
(1)	(2)	(3)	(4)	(5)	(6)	(7)
1	JAKA MULYA	4	3	2	0	1
2	JAKA SETIA	3	2	2	1	3
3	PEKAYON JAYA	11	4	1	0	1
4	MARGA JAYA	1	2	0	0	0
5	KAYURINGIN JAYA	4	3	1	0	3
Jumlah		23	14	6	1	8

Sumber : Kecamatan Bekasi Selatan

Tabel 6.4 Jumlah Murid dan Guru Pada Sekolah Agama di Kecamatan Bekasi Selatan Tahun

No	Kelurahan	Madrasah		Tsanawiyah		Aliyah		Jumlah	
		Murid	Guru	Murid	Guru	Murid	Guru	Murid	Guru
(1)	(2)	(3)	(4)	(5)	(6)	(7)	(8)	(9)	(10)
1	JAKA MULYA	358	32	409	33	0	0	767	65
2	JAKA SETIA	364	13	832	45	180	15	1376	73
3	PEKAYON JAYA	624	44	393	25	0	0	1017	69
4	MARGA JAYA	282	15	0	0	0	0	282	15
5	KAYURINGIN JAYA	398	29	296	18	0	0	694	47
Jumlah		2.026	133	1.930	121	180	15	4.136	269
2017									

Sumber : Kementerian Agama Kota Bekasi

BAB VII KEAMANAN

<https://bekasikota.bps.go.id>

Tabel 7.1 Gangguan Kamtibmas Menurut Jenisnya di Kecamatan Bekasi Selatan Tahun 2017

No	Kelurahan	Keba- karan	Peni- puan	Pengru- sakan	Pengge- lapan	Temu Mayat
(1)	(2)	(3)	(4)	(5)	(6)	(7)
1	JAKA MULYA					
2	JAKA SETIA					
3	PEKAYON JAYA	1	-	-	-	-
4	MARGA JAYA					
5	KAYURINGIN JAYA					
Jumlah		1	-	-	-	-

Sumber : Kelurahan

Tabel 7.1 Gangguan Kamtibmas Menurut Jenisnya di Kecamatan Bekasi Selatan Tahun 2017 (Lanjutan)

No	Kelurahan	Pencurian			Keke- rasan	Peng ania yaan	Lain lain
		Ken- daraan	Ringan	Berat			
(1)	(2)	(8)	(9)	(10)	(11)	(12)	(13)
1	JAKA MULYA						
2	JAKA SETIA						
3	PEKAYON JAYA	3	2	-	-	1	5
4	MARGA JAYA						
5	KAYURINGIN JAYA						
Jumlah		3	2	-	-	1	5

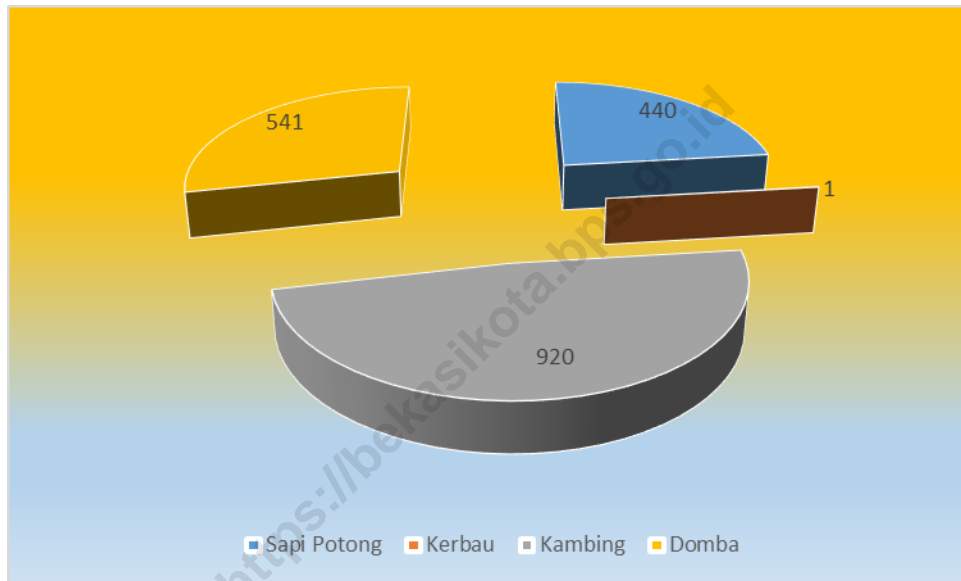
Tabel 7.2 Jumlah Keanggotaan Pramuka di Kecamatan Bekasi Selatan Tahun 2017

No	Kelurahan	Andalan		Pembina		Mabi		Pandega	
		Putra	Putri	Putra	Putri	Putra	Putri	Putra	Putri
(1)	(2)	(11)	(12)	(13)	(14)	(15)	(16)	(17)	(18)
1	JAKA MULYA	2	2	11	-	15	-	-	-
2	JAKA SETIA	3	3	18	-	9	-	-	-
3	PEKAYON JAYA	3	2	11	-	11	-	-	-
4	MARGA JAYA	2	2	6	-	6	-	-	-
5	KAYURINGIN JAYA	4	3	18	-	24	-	-	-
Jumlah		14	12	64	-	65	-	-	-

Tabel 7.2 Jumlah Keanggotaan Pramuka di Kecamatan Bekasi Selatan Tahun 2017 (Lanjutan)

No	Kelurahan	Siaga		Penggalang		Penegak		Jumlah	
		Putra	Putri	Putra	Putri	Putra	Putri	Putra	Putri
(1)	(2)	(3)	(4)	(5)	(6)	(7)	(8)	(9)	(10)
1	JAKA MULYA	497	447	995	903	72	78	1.564	1.428
2	JAKA SETIA	515	492	451	441	0	0	966	933
3	PEKAYON JAYA	632	618	776	748	0	0	1.408	1.366
4	MARGA JAYA	187	184	204	172	0	0	391	356
5	KAYURINGIN JAYA	723	704	1.460	1.584	112	184	2.295	2.472
Jumlah		2.554	2.445	3.886	3.848	184	262	6.624	6.555

BAB VIII PERTANJAN



Tabel 8.1 Luas Tanah Kering Menurut Penggunaannya di Kecamatan Bekasi Selatan Tahun 2017

No	Bulan	Luas (Ha)
<i>(1)</i>	<i>(2)</i>	<i>(2)</i>
1	Tanah Pekarangan utk Bangunan dan Halaman	1.026
2	Tegal, Kebun, Ladang dan Huma	471
3	Padang Rumput	-
4	Rawa	-
5	Tambak	-
6	Kolam	-
7	Tanah Yang Sementara Tidak Diusahakan	-
8	Hutan Rakyat	-
9	Perkebunan	-
10	Lainnya	-
Jumlah		1.497

Sumber : Dinas Pertanian dan Perikanan Kota Bekasi

Tabel 8.2 Luas Panen, Hasil per Hektar dan Produksi Tanaman Pangan di Kota Bekasi Tahun 2017

No	Jenis Tanaman Pangan	Luas Panen (Ha)	Hasil Per Hektar (Kw)	Produksi (Ton)
<i>(1)</i>	<i>(2)</i>	<i>(3)</i>	<i>(4)</i>	<i>(5)</i>
1	Padi	483	63,02	30.438,70
2	Jagung	24	34,50	828,00
3	Ubi Kayu	25	99,80	249,75
4	Ubi Jalar	7	69,82	49,08
5	Kacang Tanah	0	0,00	0,00
Jumlah		539	267,14	31.565,53

Sumber : Dinas Pertanian dan Perikanan Kota Bekasi

Tabel 8.3 Luas Panen, Hasil per Hektar dan Produksi Buah – Buah di Kota Bekasi Tahun 2017

No	Jenis Buah-Buahan	Luas Panen (Ha)	Hasil Per Hektar (Kw)	Produksi (Ton)
<i>(1)</i>	<i>(2)</i>	<i>(3)</i>	<i>(4)</i>	<i>(5)</i>
1	Jeruk Siam	1,00	285,92	28,60
2	Durian	23,75	277,51	659,09
3	Duku	10,29	66,86	68,80
4	Jambu Biji	22,39	154,35	345,59
5	Mangga	96,71	154,25	1.491,75
6	Sawo	13,21	586,91	775,31
7	Pepaya	102,09	156,98	1.602,61
8	Pisang	46,75	89,76	419,63
9	Rambutan	146,58	95,18	1.395,15
Jumlah		462,77	1.867,72	6.786,53

Tabel 8.4 Jumlah Produksi Daging Ternak dan Unggas di Kecamatan Bekasi Selatan Tahun 2017

No	Jenis Ternak	Produksi	Satuan
(1)	(2)	(3)	
1	Sapi Lokal	153.817	Kg
2	Sapi Import	0	
3	Kerbau	133	Kg
4	Kambing	303.405	Kg
5	Domba	217.162	Kg
6	Ayam Ras Pedaging	428.598	Kg
7	Ayam Ras Petelur	0	
8	Ayam Buras	73.458	Kg
9	Itik	4.295	Kg
Jumlah		1.180.868	Kg

Sumber : Dinas Pertanian dan Perikanan Kota Bekasi

Tabel 8.5 Jumlah Produksi Telur Unggas di Kecamatan Bekasi Selatan Tahun 2017

No	Jenis Ternak	Produksi	Satuan
(1)	(2)	(3)	
1	Ayam Ras Petelur	0	
2	Ayam Buras	6.595	Kg
3	Itik	10.899	Kg
Jumlah		17.494	Kg

Sumber : Dinas Pertanian dan Perikanan Kota Bekasi

Tabel 8.6 Jumlah Populasi Ternak Besar dan Kecil di Kecamatan Bekasi Selatan Tahun 2017

No	Ternak	Populasi Ternak	Satuan
<i>(1)</i>	<i>(2)</i>	<i>(3)</i>	<i>(4)</i>
1	Sapi perah	0	Ekor
2	Sapi potong	440	Ekor
3	Kerbau	1	Ekor
4	Kambing	920	Ekor
5	Kambing PE	0	Ekor
6	Domba	541	Ekor
7	Babi	0	Ekor
8	Kelinci	0	Ekor
Jumlah		1.902	Ekor

Sumber : Dinas Pertanian dan Perikanan Kota Bekasi

Tabel 8.7 Populasi Ternak Unggas di Kecamatan Bekasi selatan Tahun 2017

No	Ternak	Populasi	Satuan
<i>(1)</i>	<i>(2)</i>	<i>(3)</i>	<i>(5)</i>
1	Ayam Buras	10.754	Ekor
2	Ayam Ras Pedaging	2.655	Ekor
3	Ayam Ras Petelur	0	Ekor
4	Itik	1.667	Ekor
Jumlah		15.076	Ekor

Sumber : Dinas Pertanian dan Perikanan Kota Bekasi

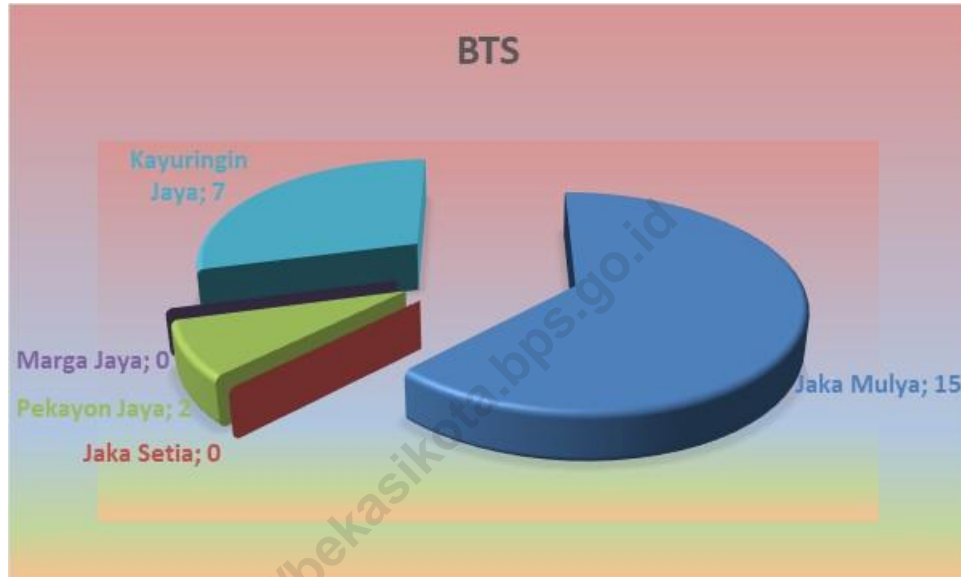
Tabel 8.8 Produksi Perikanan Darat Menurut Jenis Ikan di Kota Bekasi Tahun 2017

No	Jenis Ikan	Produksi	Satuan
<i>(1)</i>	<i>(2)</i>	<i>(3)</i>	<i>(4)</i>
1	MAS	105,69	Ton
2	NILA	317,04	Ton
3	MUJAIR	0	
4	GURAME	528,38	Ton
5	TAWES	0	
6	PATIN	253,62	Ton
7	LELE	739,73	Ton
8	TAMBAKAN	0	
9	BAWAL	0	
10	NILEM	0	
11	LAINNYA	169,08	Ton
Jumlah		2113,54	Ton

Sumber : Dinas Pertanian dan Perikanan Kota Bekasi

BAB IX

ANGKUTAN DAN KOMUNIKASI



Tabel 9.1 Jumlah Trayek Angkutan di Kecamatan Bekasi Selatan Tahun 2017

No	Kelurahan	Jumlah Trayek
<i>(1)</i>	<i>(2)</i>	<i>(3)</i>
1	JAKA MULYA	0
2	JAKA SETIA	1
3	PEKAYON JAYA	3
4	MARGA JAYA	0
5	KAYURINGIN JAYA	0
Jumlah		4

Sumber : Kelurahan

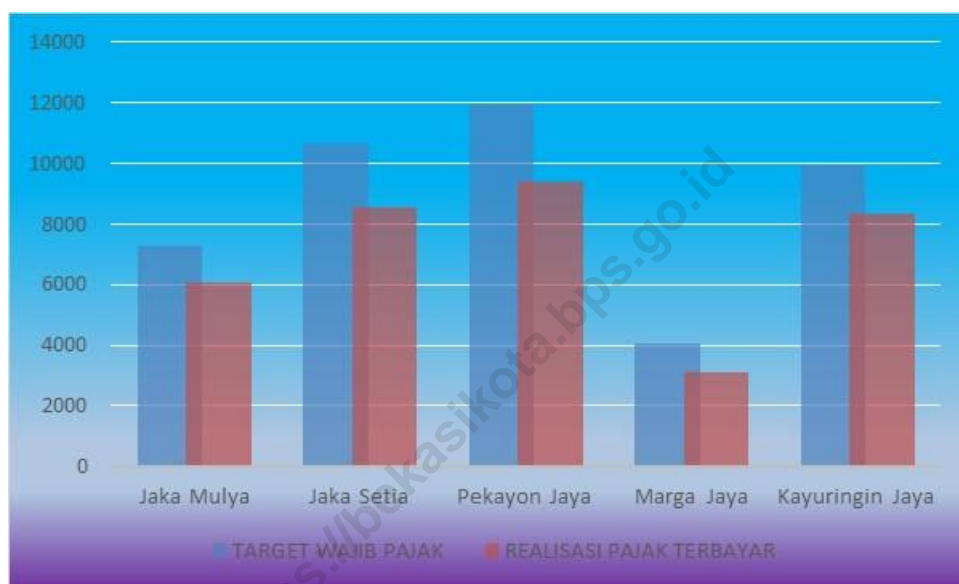
Tabel 9.2 Jumlah Menara Base Transceiver Station (BTS) di Kecamatan Bekasi Selatan Tahun 2017

No	Kelurahan	Jumlah BTS
<i>(1)</i>	<i>(2)</i>	
1	JAKA MULYA	15
2	JAKA SETIA	0
3	PEKAYON JAYA	2
4	MARGA JAYA	0
5	KAYURINGIN JAYA	7
Jumlah		24

Sumber : Kelurahan

BAB X

KEUANGAN DAERAH



Tabel 10.1 Target dan Realisasi Penerimaan PBB per Kelurahan di Kecamatan Bekasi Selatan Tahun 2017
Buku I, II, III

No	Kelurahan	Target	Realisasi	Persentase
<i>(1)</i>	<i>(2)</i>	<i>(3)</i>	<i>(4)</i>	<i>(5)</i>
1	JAKA MULYA	1.979.389.964	2.124.854.351	107,35%
2	JAKA SETIA	5.829.667.541	5.863.513.321	100,58%
3	PEKAYON JAYA	3.636.496.777	3.733.076.777	102,66%
4	MARGA JAYA	1.116.654.766	1.071.305.378	95,94%
5	KAYURINGIN JAYA	2.465.781.274	2.626.848.365	106,53%
Jumlah		15.027.990.322	15.419.598.192	102,61%

Sumber : Badan Pendapatan Daerah Kota Bekasi

**Tabel 10.2 Target dan Realisasi Penerimaan PBB di Kecamatan Bekasi Selatan Tahun 2017
Buku 4 dan 5**

No	Kelurahan	Target	Realisasi	Persentase
<i>(1)</i>	<i>(2)</i>	<i>(3)</i>	<i>(4)</i>	<i>(5)</i>
1	BEKASI SELATAN	19.999.728.465	20.835.793.853	104,18%
Jumlah		19.999.728.465	20.835.793.853	104,18%

Sumber : Badan Pendapatan Daerah Kota Bekasi

<https://bekasikota.bps.go.id>

Tabel 10.3 Target dan Realisasi Penerimaan PBB di Kecamatan Bekasi Selatan Tahun 2017 Buku 1 sampai dengan 5

No	Kelurahan	Target	Realisasi	Persentase
<i>(1)</i>	<i>(2)</i>	<i>(3)</i>	<i>(4)</i>	<i>(5)</i>
1	JAKA MULYA	1.979.389.964	2.124.854.351	107,35%
2	JAKA SETIA	5.829.667.541	5.863.513.321	100,58%
3	PEKAYON JAYA	3.636.496.777	3.733.076.777	102,66%
4	MARGA JAYA	1.116.654.766	1.071.305.378	95,94%
5	KAYURINGIN JAYA	2.465.781.274	2.626.848.365	106,53%
6	KEC BEKASI SELATAN	19.999.728.465	20.835.793.853	104,18%

Sumber : Badan Pendapatan Daerah Kota Bekasi

Tabel 10.4 Jumlah Wajib Pajak dan Wajib Pajak Terbayar di Kecamatan Bekasi selatan Tahun 2017

No	Kelurahan	Target/ Wajib Pajak	Realisasi/ Pajak Terbayar	Persentase
(1)	(2)	(3)	(4)	(5)
1	JAKA MULYA	7.262	6.116	84,22%
2	JAKA SETIA	10.659	8.701	81,63%
3	PEKAYON JAYA	11.937	9.522	79,77%
4	MARGA JAYA	4.052	3.153	77,81%
5	KAYURINGIN JAYA	9.920	8.439	85,07%
Jumlah :		43.830	35.931	81,98%

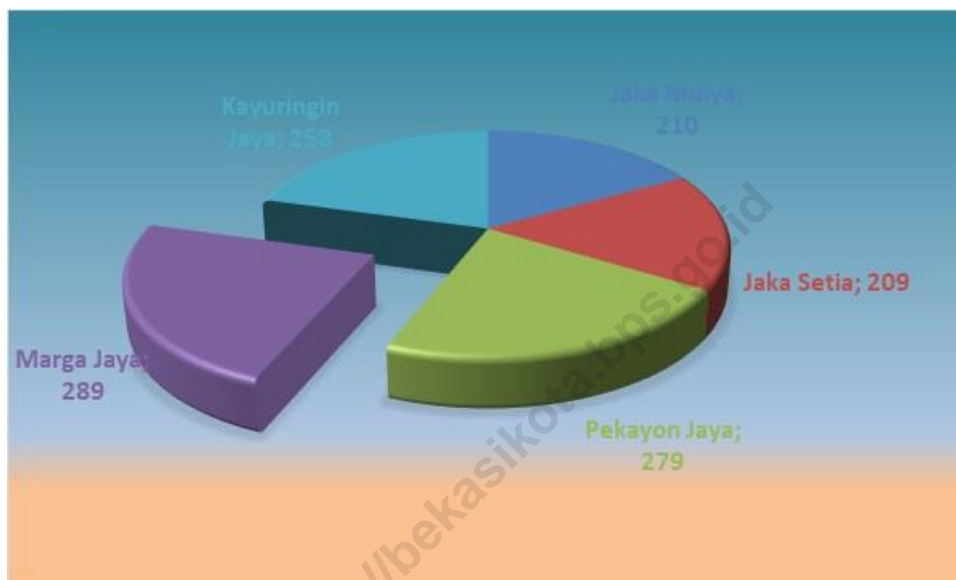
Sumber : Kecamatan Bekasi Selatan

Tabel 10.5 Perkembangan Pajak Tahun 2012 – 2017 di Kecamatan Bekasi Selatan

Tahun	Target	Realisasi	Persentase	Data berasal Dari :
<i>(1)</i>	<i>(2)</i>	<i>(3)</i>	<i>(4)</i>	<i>(5)</i>
2012	2.774.948.857			Buku 1 dan 2
2013	2.707.119.394			Buiku 1 dan 2
2014	3.062.954.173			Buku 1 sd 5
2015	3.730.651.605			Buku 1 sd 5
2016	3.306.390.419			Buku 1 sd 5
2017	3.636.496.777	3.733.076.777	102,66%	

Sumber : Kecamatan Bekasi Selatan

BAE XI INDUSTRI



Tabel 11.1 Jumlah Industri Mikro dan Kecil per Kelurahan di Kecamatan Bekasi Selatan Tahun 2017

No	Kelurahan	Jumlah Industri
<i>(1)</i>	<i>(2)</i>	<i>(3)</i>
1	JAKA MULYA	210
2	JAKA SETIA	209
3	PEKAYON JAYA	279
4	MARGA JAYA	289
5	KAYURINGIN JAYA	258
Jumlah		1245

Sumber : Hasil SE2016

Tabel 11.2 Jumlah Stasiun Radio di Kecamatan Bekasi selatan Tahun 2017

No	Kelurahan	Jumlah
<i>(1)</i>	<i>(2)</i>	
1	JAKA MULYA	0
2	JAKA SETIA	0
3	PEKAYON JAYA	0
4	MARGA YA	0
5	KAYURINGIN JAYA	0
Jumlah		0

Sumber : Kecamatan Bekasi Selatan

KATA PENGANTAR

Kecamatan Bekasi Selatan Dalam Angka Tahun 2018 merupakan seri publikasi tahunan BPS Kota Bekasi yang menyajikan beragam jenis data yang bersumber dari BPS, Kecamatan, Kelurahan dan Instansi lain. Publikasi ini memuat gambaran umum tentang keadaan geografi dan iklim, pemerintahan, serta perkembangan kondisi sosial demografi dan perekonomian di Kecamatan Bekasi Selatan.

Publikasi Kecamatan Bekasi Selatan Dalam Angka merupakan salah satu data penting yang dapat dijadikan sebagai indikator pengambilan kebijakan pembangunan daerah, tentunya dengan data-data yang akurat dan benar.

Dengan Selesainya penyusunan Publikasi Kecamatan Bekasi Selatan Dalam Angka Tahun 2018 ini, tentunya tak lepas dari bantuan dan kerjasama yang baik dari rekan-rekan Dinas/Instansi terkait, baik yang berada di Kelurahan dan Kecamatan Bekasi Selatan, maupun di Kota Bekasi.

Untuk itu saya mengucapkan terima kasih yang sebesar-besarnya kepada pihak-pihak yang terkait, yaitu :

1. Kepala Badan Pusat Statistik Kota Bekasi.
2. Camat Bekasi Selatan .
3. Kepala UPTD Informal dan Nonformal Kecamatan Bekasi Selatan.
4. Kepala PLKB Kecamatan Bekasi Selatan
5. Para Lurah se-Kecamatan Bekasi Selatan
6. Semua Pihak yang tak dapat saya sebutkan satu persatu, yang telah memberikan dukungan baik berupa moril maupun materil.

Akhirnya, dengan segala keterbatasan kemampuan dan kerendahan hati, saya menerima kritik dan saran untuk perbaikan Publikasi Kecamatan Bekasi Dalam Angka Tahun 2018 ini, untuk selanjutnya mencoba lebih baik lagi pada masa yang akan datang.

Bekasi Selatan, September 2018

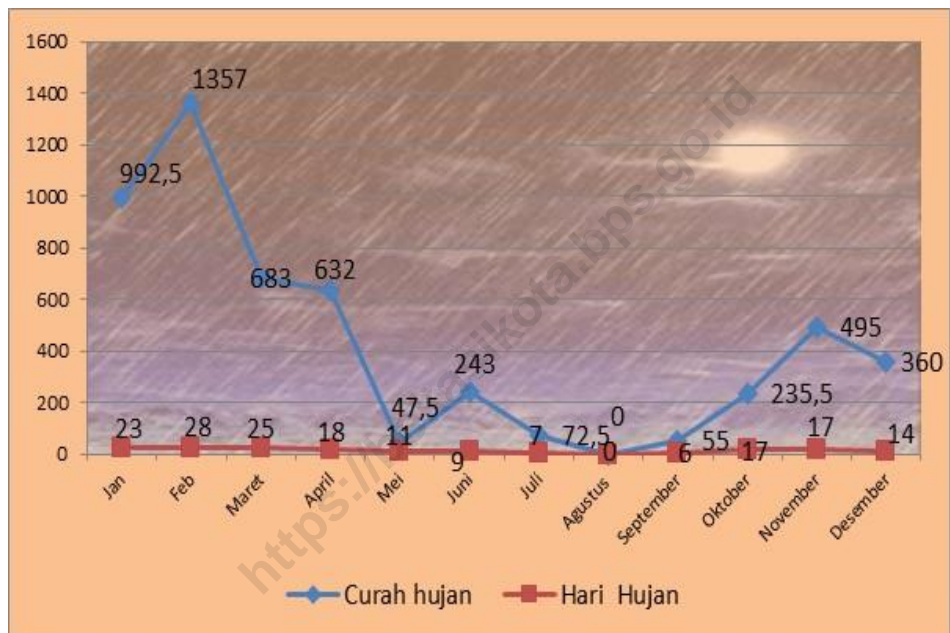
Ari Andriani, S.ST
NIP.197611291997122001

DAFTAR ISI

<u>PETA KECAMATAN BEKASI SELATAN</u>	iii
<u>LAMBANG KOTA BEKASI</u>	iv
<u>PENDAHULUAN</u>	vi
<u>KATA PENGANTAR</u>	vi
<u>DAFTAR ISI</u>	viii
<u>Bab I Letak Geografi</u>	1
<u>Bab II Pemerintahan</u>	8
<u>Bab III Kependudukan</u>	14
<u>Bab IV Pendidikan</u>	14
<u>Bab V Kesehatan</u>	47
<u>Bab VI Agama</u>	57
<u>Bab VII Keamanan</u>	61
<u>Bab VIII Pertanian</u>	69
<u>Bab IX Angkutan dan Komunikasi</u>	74
<u>Bab X Keuangan Daerah</u>	84
<u>Bab XI Industri</u>	90

BAB I

LETAK GEOGRAFI



LETAK GEOGRAFI

Secara geografi Kecamatan Bekasi Selatan berada pada posisi 106,5825 bujur timur dan 6,161 lintang selatan, dengan ketinggian 33 m diatas permukaan laut (dilihat dari stasiun Kota Bekasi). Letak Kecamatan Bekasi Selatan yang sangat strategis merupakan keuntungan bagi Kecamatan Bekasi Selatan terutama dari segi komunikasi dan perhubungan.

Kemudahan dan kelengkapan sarana dan prasarana transportasi di Kecamatan Bekasi Selatan menjadikan Kecamatan Bekasi Selatan menjadi salah satu daerah potensi perdagangan dan jasa.

Sesuai dengan Perda Kota Bekasi nomor 04 tahun 2004 tentang Pembentukan Wilayah Administrasi Kecamatan dan Kelurahan, Kecamatan Bekasi Selatan terbagi menjadi 5 Kelurahan.

Kecamatan Bekasi Selatan memiliki luas wilayah sekitar 16,06 km² (1.606 Ha). Batas-batas wilayah administrasi yang mengelilingi wilayah Kecamatan Bekasi Selatan adalah :

- Sebelah Utara : Kecamatan Medan Satria dan Kecamatan Bekasi Utara
- Sebelah Selatan : Kecamatan Jati Asih dan Rawa Lumbu
- Sebelah Barat : Kecamatan Bekasi Barat
- Sebelah Timur : Kecamatan Rawa Lumbu

Iklm :

Sepanjang tahun 2017, di Kota Bekasi hampir setiap bulan terjadi hujan. Banyaknya hari hujan terbanyak ada di bulan Februari terjadi 28 hari hujan, selanjutnya bulan Maret 25 hari hujan dan Januari dengan 23 hari hujan. Curah hujan tertinggi terjadi pada bulan Februari, yaitu tercatat 1.357 mm sedangkan curah hujan terendah pada bulan Mei dengan jumlah curah hujan 47,5 mm.

Tabel 1.1 Jumlah Hari Hujan dan Curah Hujan di Kota Bekasi Tahun 2017

Bulan	Hari Hujan	Curah Hujan
<i>(1)</i>		<i>(2)</i>
Januari	23	992,5
Februari	28	1.357
Maret	25	683
April	18	632
Mei	11	47,5
Juni	9	243
Juli	7	72,5
Agustus	-	-
September	6	55
Oktober	17	235,5
Nopember	17	495
Desember	14	360
Rata-rata	175	5.173

Sumber : Divisi Pengelolaan Air I Perum Jasa Tirta II Bekasi

Tabel 1.2 Jumlah Penduduk, Luas Kelurahan dan Kepadatannya di Kecamatan Bekasi Selatan Tahun 2017

No	Kelurahan	Jumlah Penduduk (Jiwa)	Luas Km-2	Kepadatan Jiwa/Km-2
<i>(1)</i>	<i>(2)</i>	<i>(3)</i>	<i>(4)</i>	<i>(5)</i>
1	JAKA MULYA	40.482	2,73	14.828
2	JAKA SETIA	41.840	3,31	12.640
3	PEKAYON JAYA	70.317	4,25	16.545
4	MARGA JAYA	16.193	2,09	7.748
5	KAYURINGIN JAYA	60.977	3,68	16.570
Jumlah		229.809	16,06	14.309

Sumber : Proyeksi Penduduk BPS Kota Bekasi

Sumber : Luas Wilayah Sekretariat Daerah Kota Bekasi

LETAK GEOGRAFI

Tabel 1.3 Jarak Antar Kelurahan di Kecamatan Bekasi Selatan Tahun 2017

Kelurahan	Jaka Mulya	Jaka Setia	Pekayon Jaya	Marga Jaya	Kayuringin Jaya
Jaka Mulya		4,5	3,2	5,5	4,9
Jaka Setia	4,5		1,2	6,1	6,5
Pekayon Jaya	5,5	6,1		4,9	5,3
Marga Jaya	5,5	6,1	4,9		2,3
Kayuringin Jaya	4,9	6,5	5,3	2,3	

Sumber : Kecamatan Bekasi Selatan

LETAK GEOGRAFI

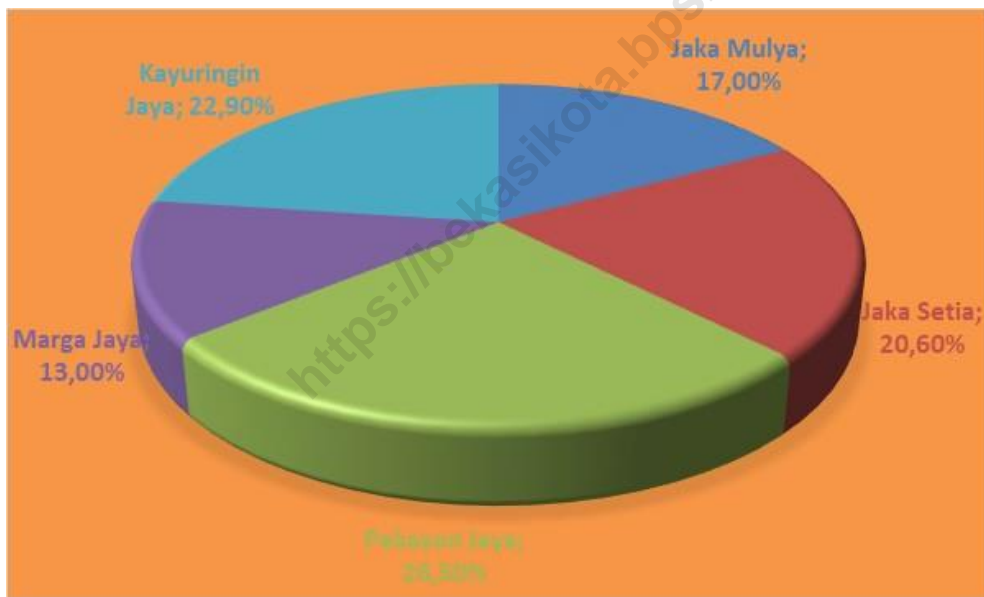
Tabel 1.4 Ketinggian Kelurahan dari Permukaan Laut dan Koordinat Kecamatan Bekasi Selatan Tahun 2016

No	Kelurahan	Garis Lintang (Latitude/LS)	Garis Bujur (Longitude/BT)	Ketinggian (Altitude)
<i>(1)</i>	<i>(2)</i>	<i>(3)</i>	<i>(4)</i>	<i>(5)</i>
1	JAKA MULYA	6,2646	106,9620	34,70
2	JAKA SETIA	6,1640	106,5831	90,90
3	PEKAYON JAYA	6,1618	106,5853	51,40
4	MARGA JAYA	6,1411	106,5947	85,50
5	KAYURINGIN JAYA	6,1420	106,5972	89,70

Sumber : Potensi Desa

BAB II

PEMERINTAHAN



Tabel 2.1 Jumlah Rumah Tangga, Rukun Tetangga dan Rukun Warga di Kecamatan Bekasi Selatan Tahun 2017

No	Kelurahan	Rumah Tangga	Rukun Tetangga	Rukun Warga
<i>(1)</i>	<i>(2)</i>	<i>(3)</i>	<i>(4)</i>	<i>(5)</i>
1	JAKA MULYA	10.357	112	16
2	JAKA SETIA	12.461	121	20
3	PEKAYON JAYA	9.751	169	26
4	MARGA JAYA	4.548	31	6
5	KAYURINGIN JAYA	13.907	194	26
Jumlah		51.024	627	94

Sumber : Kantor Kelurahan

Tabel 2.2 Jumlah Pegawai Kelurahan Menurut Golongan di Kecamatan Bekasi Selatan 2017

No	Kelurahan	Golongan				Non Golongan
		I	II	III	IV	
(1)	(2)	(3)	(4)	(5)	(6)	(7)
1	JAKA MULYA	1	3	5	0	13
2	JAKA SETIA	0	4	6	0	26
3	PEKAYON JAYA	0	4	6	0	46
4	MARGA JAYA	0	1	6	0	22
5	KAYURINGIN JAYA	0	3	5	0	15
Jumlah		1	15	28	0	122

Sumber : Kecamatan Bekasi Selatan

BAB III

KEPENDUDUKAN



Tabel 3.1 Jumlah Penduduk Menurut Kelompok Umur di Kecamatan Bekasi Selatan Tahun 2017

No	Kelurahan	0-4	5-9	10-14	15-19	20-24	25-29
<i>(1)</i>	<i>(2)</i>	<i>(3)</i>	<i>(4)</i>	<i>(5)</i>	<i>(6)</i>	<i>(7)</i>	<i>(8)</i>
1	JAKA MULYA	1.835	1.358	2.698	2.937	2.950	3.188
2	JAKA SETIA	3.661	4.204	3.466	3.998	4.035	3.075
3	PEKAYON JAYA	2.836	4.256	4.746	4.973	5.053	5.214
4	MARGA JAYA	1.249	1.442	1.447	1.476	1.388	1.406
5	KAYURINGIN JAYA	2.094	3.064	3.548	3.588	3.474	4.452
Jumlah		11.675	14.324	15.905	16.972	16.900	17.335

Sumber : Kantor Kelurahan

Tabel 3.1 Jumlah Penduduk Menurut Kelompok Umur di Kecamatan Bekasi Selatan Tahun 2017 (Lanjutan)

No	Kelurahan	30-34	35-39	40-44	45-49	50-54	55-59
<i>(1)</i>	<i>(2)</i>	<i>(9)</i>	<i>(10)</i>	<i>(11)</i>	<i>(12)</i>	<i>(13)</i>	<i>(14)</i>
1	JAKA MULYA	3.993	3.942	3.259	2.970	2.734	2.548
2	JAKA SETIA	3.860	3.623	2.968	2.532	2.480	1.534
3	PEKAYON JAYA	5.295	5.054	4.441	4.171	3.653	3.274
4	MARGA JAYA	1.337	1.214	1.091	1.038	938	742
5	KAYURINGIN JAYA	6.169	6.709	5.901	4.510	3.545	2.730
Jumlah		20.654	20.542	17.660	15.221	13.350	10.828

Sumber : Kantor Kelurahan

Tabel 3.1 Jumlah Penduduk Menurut Kelompok Umur di Kecamatan Bekasi Selatan Tahun 2017 (Lanjutan)

No	Kelurahan	60-64	65-69	70-74	75+	Jumlah
(1)	(2)	(3)	(4)	(5)	(6)	
1	JAKA MULYA	1.666	899	497	661	38.135
2	JAKA SETIA	1.182	968	691	404	42.681
3	PEKAYON JAYA	2.396	1.257	586	703	57.908
4	MARGA JAYA	303	83	66	26	15.246
5	KAYURINGIN JAYA	2.223	1.348	500	67	53.922
Jumlah		7.770	4.555	2.340	1.861	207.892

Sumber : Kantor Kelurahan

Tabel 3.2 Jumlah Penduduk Menurut Jenis Kelamin di Kecamatan Bekasi Selatan Tahun 2017

No	Kelurahan	Laki-laki	Perempuan	Jumlah
(1)	(2)	(3)	(4)	(5)
1	JAKA MULYA	19.481	18.527	38.008
2	JAKA SETIA	17.505	17.161	34.666
3	PEKAYON JAYA	30.875	30.935	61.810
4	MARGA JAYA	7.418	7.828	15.246
5	KAYURINGIN JAYA	29.769	23.514	53.283
Jumlah		105.048	97.965	203.013

Sumber : Kantor Kelurahan

**Tabel 3.3 Jumlah Penduduk Menurut Jenis Kelamin di Kecamatan Bekasi Selatan Tahun 2017
(Proyeksi Penduduk BPS Kota Bekasi)**

No	Kelurahan	Laki-laki	Perempuan	Jumlah
<i>(1)</i>	<i>(2)</i>	<i>(3)</i>	<i>(4)</i>	<i>(5)</i>
1	JAKA MULYA	20.180	20.302	40.482
2	JAKA SETIA	20.828	21.012	41.840
3	PEKAYON JAYA	35.316	35.001	70.317
4	MARGA JAYA	8.341	7.852	16.193
5	KAYURINGIN JAYA	30.579	30.398	60.977
Jumlah		115.244	114.565	229.809

Sumber : Proyeksi Penduduk BPS Kota Bekasi

Tabel 3.4 Jumlah Kelahiran dan Kematian Menurut Jenis Kelamin di Kecamatan Bekasi Selatan Tahun 2017

No	Kelurahan	Lahir			Mati		
		Laki- Laki	Perem- puan	Jum- lah	Laki- laki	Perem- puan	Jum- lah
(1)	(2)	(3)	(4)	(5)	(6)	(7)	(8)
1	JAKA MULYA	162	128	290	98	80	178
2	JAKA SETIA	85	65	150	100	49	149
3	PEKAYON JAYA	91	42	133	115	83	283
4	MARGA JAYA	18	17	35	35	22	57
5	KAYURINGIN JAYA	311	249	560	159	122	281
Jumlah		667	501	1.168	507	356	948

Sumber : Kantor Kelurahan

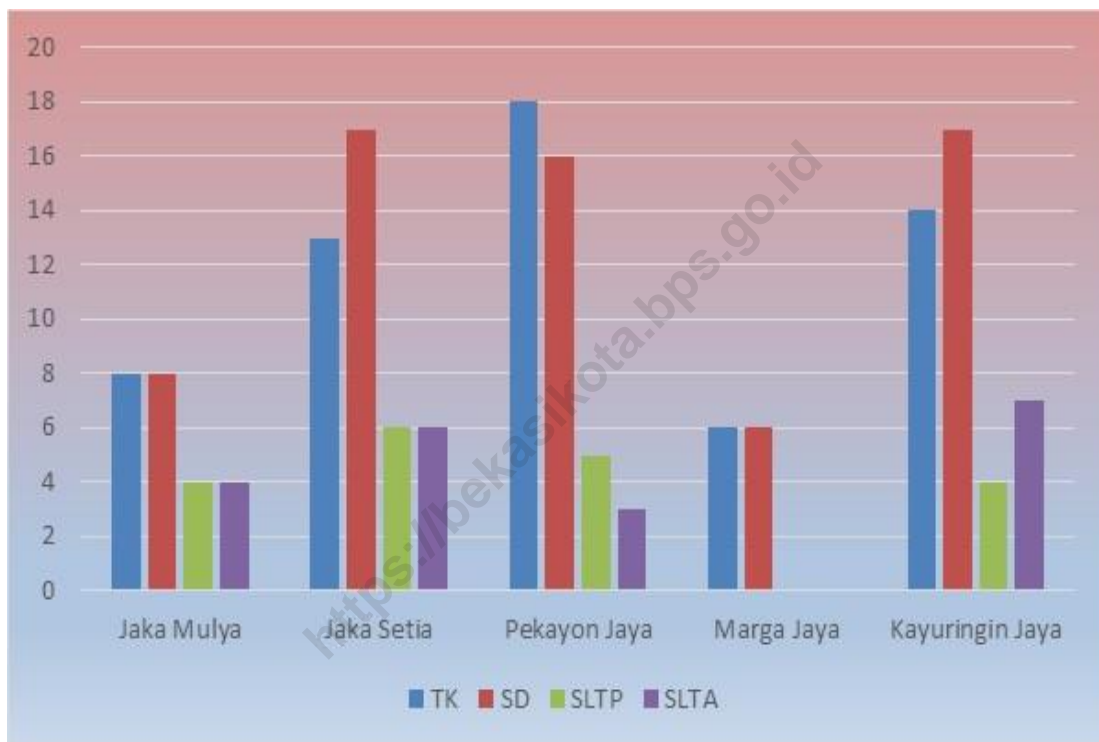
Tabel 3.5 Jumlah Penduduk Datang dan Pindah Menurut Jenis Kelamin di Kecamatan Bekasi Selatan Tahun 2017

No	Kelurahan	Datang			Pindah		
		Laki-laki	Perempuan	Jumlah	Laki-laki	Perempuan	Jumlah
(1)	(2)	(3)	(4)	(5)	(6)	(7)	(8)
1	JAKA MULYA	143	160	303	183	190	373
2	JAKA SETIA	132	123	255	273	259	532
3	PEKAYON JAYA	49	55	104	281	218	409
4	MARGA JAYA	18	17	35	124	94	218
5	KAYURINGIN JAYA	181	166	347	488	359	847
		523	521	1.044	1.349	1.120	2.379

Sumber : Kantor Kelurahan

BAB IV

PENDIDIKAN



Tabel 4.1 Jumlah Sekolah Menurut Status Sekolah di Kecamatan Bekasi Selatan Tahun 2017

No	Kelurahan	Negeri				Swasta			
		TK	SD	SLTP	SLTA	TK	SD	SLTP	SLTA
(1)	(2)	(3)	(4)	(5)	(6)	(8)	(9)	(10)	
1	JAKA MULYA	0	5	1	2	8	3	3	2
2	JAKA SETIA	0	7	0	0	13	10	6	6
3	PEKAYON JAYA	0	9	1	2	18	7	4	1
4	MARGA JAYA	0	5	0	0	6	1	0	0
5	KAYURINGIN JAYA	1	14	2	1	13	3	3	6
Jumlah		1	40	4	5	58	24	16	15

Sumber : UPTD Informal dan Nonformal Kecamatan Bekasi Selatan
 Sumber : Kelurahan

Tabel 4.2 Jumlah Murid dan Guru SD Negeri dan Swasta di Kecamatan Bekasi Selatan Tahun 2017

No	Kelurahan	Negeri		Swasta	
		Murid	Guru	Murid	Guru
(1)	(2)	(3)	(4)	(5)	(6)
1	JAKA MULYA	1.781	83	725	68
2	JAKA SETIA	2.499	128	2.790	237
3	PEKAYON JAYA	3.588	189	1.385	135
4	MARGA JAYA	871	68	163	15
5	KAYURINGIN JAYA	3.865	242	773	82
Jumlah		12.604	710	5.836	537

Sumber : UPTD Informal dan Nonformal Kec Bekasi Selatan

Tabel 4.3 Jumlah Murid dan Guru SLTP di Kecamatan Bekasi Selatan Tahun 2017

No	Kelurahan	Negeri		Swasta		Jumlah	
		Murid	Guru	Murid	Guru	Murid	Guru
(1)	(2)	(3)	(4)	(5)	(6)	(7)	(8)
1	JAKA MULYA	972	35	924	829	1.896	60
2	JAKA SETIA	0	0	1.180	60	1.180	60
3	PEKAYON JAYA	1.196	50	356	39	1.552	89
4	MARGA JAYA						
5	KAYURINGIN JAYA	2.160	108	1.350	90	3.510	198
Jumlah							

Sumber : Kelurahan, Data Tidak Lengkap

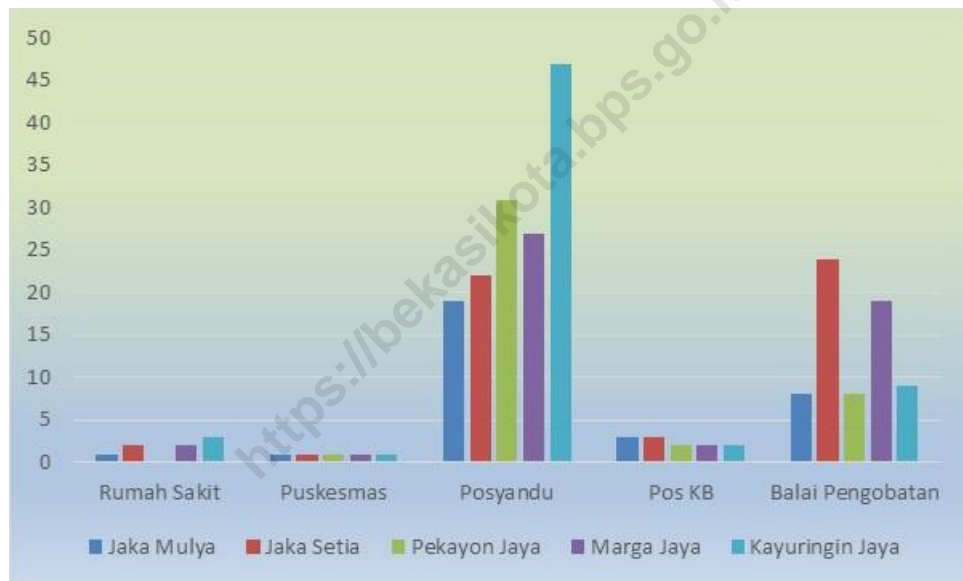
Tabel 4.4 Jumlah Murid dan Guru SLTA di Kecamatan Bekasi Selatan Tahun 2017

No	Kelurahan	Negeri		Swasta		Jumlah	
		Murid	Guru	Murid	Guru	Murid	Guru
(1)	(2)	(3)	(4)	(5)	(6)	(7)	(8)
1	JAKA MULYA	1.494	99	829	60	2.323	159
2	JAKA SETIA	0	0	960	120	960	120
3	PEKAYON JAYA	2.351	161	11	11	2.362	172
4	MARGA JAYA						
5	KAYURINGIN JAYA	1.080	54	2.700	180	3.780	234
Jumlah							

Sumber : Kantor Kelurahan, Data Tidak Lengkap

BAB V

KESEHATAN



Tabel 5.1 Jumlah Tempat Pelayanan Kesehatan di Kecamatan Bekasi Selatan Tahun 2017

No	Kelurahan	Rumah Sakit	Puskes mas Pem bantu	Pos Yan du	Pos KB	Balai Pengo- batan	Jumlah
(1)	(2)	(3)	(4)	(5)	(6)	(7)	(8)
1	JAKA MULYA	1	0	19	3	8	31
2	JAKA SETIA	2	0	22	3	24	51
3	PEKAYON JAYA	0	1	31	2	8	42
4	MARGA JAYA	2	0	27	2	19	50
5	KAYURINGIN JAYA	3	0	47	2	9	61
Jumlah		8	1	146	12	68	235

Sumber : Kelurahan

Tabel 5.2 Jumlah Tenaga Pelayanan Kesehatan di Kecamatan Bekasi Selatan Tahun 2017

No	Kelurahan	Dokter		Bidan	Dukun	Jumlah
		Umum	Gigi		Terlatih	
(1)	(2)	(3)	(4)	(5)	(6)	(7)
1	JAKA MULYA	4	2	8	1	15
2	JAKA SETIA	7	3	5	0	15
3	PEKAYON JAYA	3	3	9	0	15
4	MARGA JAYA	1	0	6	0	7
5	KAYURINGIN JAYA	5	1	4	0	10
Jumlah		20	9	32	1	62

Sumber : Kelurahan

Tabel 5.3 Jumlah Balita yang Mendapat Imunisasi di Kecamatan Bekasi Selatan Tahun 2017

No	Kelurahan	BCG	DPT/ HB			Polio			Campak
			I	II	III	I	II	III	
(1)	(2)	(3)	(4)	(5)	(6)	(7)	(8)	(9)	(11)
1	JAKA MULYA	765	707	695	665	689	696	685	843
2	JAKA SETIA	552	618	620	572	597	628	549	654
3	PEKAYON JAYA	1.305	1.234	1.071	1.089	1.231	1.207	1.065	1.082
4	MARGA JAYA	299	292	280	270	296	288	269	246
5	KAYURINGIN JAYA	1.113	1.129	1.064	1.050	1.106	1.111	1.056	1.081
Jumlah		4.034	3.980	3.730	3.646	3.919	3.930	3.624	3.906

Sumber : Dinas Kesehatan Kota Bekasi

Tabel 5.4 Target dan Realisasi Peserta KB di Kecamatan Bekasi Selatan Tahun 2017

No	Kelurahan	Target	Realisasi	Persentase
<i>(1)</i>	<i>(2)</i>	<i>(3)</i>	<i>(4)</i>	<i>(5)</i>
1	JAKA MULYA	1.040	917	88,17
2	JAKA SETIA			
3	PEKAYON JAYA	12.728	11.308	89
4	MARGA JAYA			
5	KAYURINGIN JAYA	2.019		
Jumlah				

Sumber : Kelurahan, Data Tidak Lengkap

Tabel 5.5 Jumlah Pasangan Usia Subur Menurut Akseptor KB di Kecamatan Bekasi selatan Tahun 2017

No	Kelurahan	Akseptor KB						Im plant	Jum- lah
		IUD	Pil	Sun tik	Kon dom	MOP	MOW		
(1)	(2)	(3)	(4)	(5)	(6)	(7)	(8)	(9)	(10)
1	JAKA MULYA	1.384	1.684	1.849	108	16	97	377	5.515
2	JAKA SETIA	2.328	1.217	2.590	212	63	239	442	7.091
3	PEKAYON JAYA	3.222	1.583	3.228	173	53	235	382	8.876
4	MARGA JAYA	697	772	1.444	68	40	107	131	3.259
5	KAYURINGIN JAYA	3.509	1.702	2.660	255	41	595	256	9.018
JUMLAH		11.140	6.958	11.771	816	213	1.273	1.588	33.759

Sumber : PLKB Kecamatan Bekasi Selatan

Tabel 5.6 Jumlah Pasangan Usia Subur Bukan Akseptor KB di Kecamatan Bekasi selatan Tahun 2017

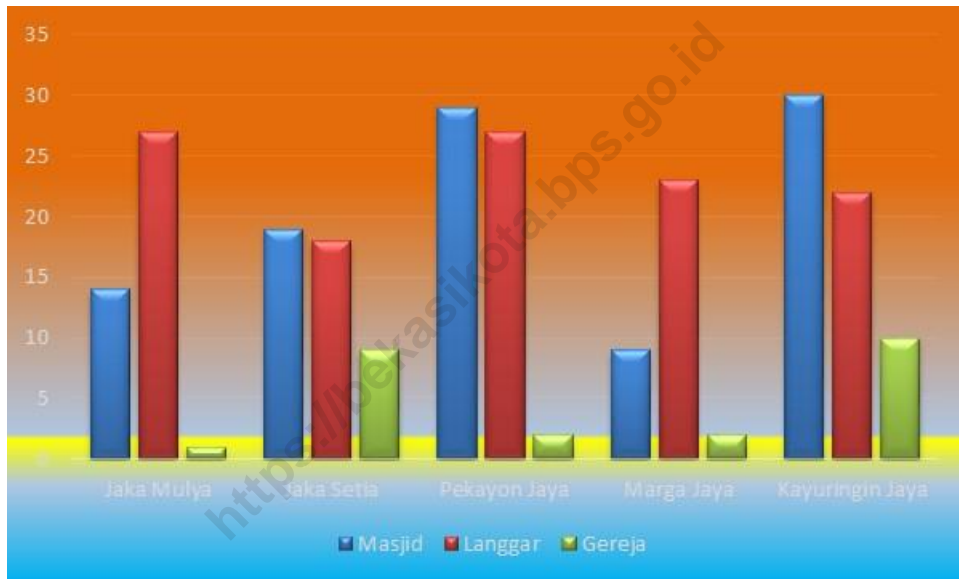
No	Kelurahan	Hamil	Ingin anak	Lainnya	Jumlah
(1)	(2)	(3)	(4)	(5)	(6)
1	JAKA MULYA	151	468	1056	1675
2	JAKA SETIA	311	694	995	2000
3	PEKAYON JAYA	268	817	1343	2428
4	MARGA JAYA	131	209	551	891
5	KAYURINGIN JAYA	327	596	1440	2363
Jumlah		1188	2784	5385	9357

Sumber : PLKB Kecamatan Bekasi Selatan

Tabel 5.7 Jumlah Akseptor KB Menurut Jenis Alat Kontrasepsi di Kecamatan Bekasi Selatan Tahun 2017

No	Desa	Hormonal	Non Hormonal
<i>(1)</i>	<i>(2)</i>	<i>(3)</i>	<i>(4)</i>
1	JAKA MULYA	3.910	1.605
2	JAKA SETIA	4.249	2.842
3	PEKAYON JAYA	5.193	3.683
4	MARGA JAYA	2.347	912
5	KAYURINGIN JAYA	4.618	4.400
Jumlah		20.317	13.442

BAB V AGAMA



Tabel 6.1 Jumlah Sarana Peribadatan di Kecamatan Bekasi Selatan Tahun 2017

No	Kelurahan	Masjid	Langgar	Gereja	Pura	Wihara	Litang
<i>(1)</i>	<i>(2)</i>	<i>(3)</i>	<i>(4)</i>	<i>(5)</i>	<i>(6)</i>	<i>(7)</i>	<i>(8)</i>
1	JAKA MULYA	14	27	1	0	0	0
2	JAKA SETIA	19	18	9	0	0	0
3	PEKAYON JAYA	29	27	2	0	0	0
4	MARGA JAYA	9	23	2	0	0	0
5	KAYURINGIN JAYA	30	22	10	0	0	0
Jumlah		101	117	24	0	0	0

Sumber : Kecamatan Bekasi Selatan

Tabel 6.2 Jumlah Nikah di Kecamatan Bekasi Selatan Tahun 2017

No	Kelurahan	Nikah					
		Jan	Peb	Maret	April	Mei	Juni
(1)	(2)	(3)	(4)	(5)	(6)	(7)	(8)
1	JAKA MULYA						
2	JAKA SETIA	23	50	45	110	90	15
3	PEKAYON JAYA	40	92	202	106	109	157
4	MARGA JAYA	30	14	16	22	6	16
5	KAYURINGIN JAYA	86	49	80	53	63	36
KUA		121	107	140	127	160	17

Sumber : Kelurahan dan KUA Bekasi Selatan, data tidak tersedia

Tabel 6.2 Jumlah Nikah di Kecamatan Bekasi Selatan Tahun 2017 (Lanjutan)

No	Kelurahan	Nikah						Jumlah
		Juli	Agst	Sep	Okt	Nop	Des	
(1)	(2)	(9)	(10)	(11)	(12)	(13)	(14)	(15)
1	JAKA MULYA							
2	JAKA SETIA	21	15	9	5	5	12	400
3	PEKAYON JAYA	166	145	174	181	196	136	998
4	MARGA JAYA	15	22	20	26	24	16	227
5	KAYURINGIN JAYA	73	82	75	95	103	76	871
KUA		142	107	210	119	123	171	1.035

Sumber : Kelurahan dan KUA Bekasi Selatan, data tidak tersedia

Tabel 6.3 Jumlah Sekolah di Lingkungan Kementrian Agama di Kecamatan Bekasi Selatan Tahun 2017

No	Kelurahan	RA	Ibtidaiyyah	Tsanawiyah	Aliyah	Pontren
(1)	(2)	(3)	(4)	(5)	(6)	(7)
1	JAKA MULYA	4	3	2	0	1
2	JAKA SETIA	3	2	2	1	3
3	PEKAYON JAYA	11	4	1	0	1
4	MARGA JAYA	1	2	0	0	0
5	KAYURINGIN JAYA	4	3	1	0	3
Jumlah		23	14	6	1	8

Sumber : Kecamatan Bekasi Selatan

Tabel 6.4 Jumlah Murid dan Guru Pada Sekolah Agama di Kecamatan Bekasi Selatan Tahun

No	Kelurahan	Madrasah		Tsanawiyah		Aliyah		Jumlah	
		Murid	Guru	Murid	Guru	Murid	Guru	Murid	Guru
(1)	(2)	(3)	(4)	(5)	(6)	(7)	(8)	(9)	(10)
1	JAKA MULYA	358	32	409	33	0	0	767	65
2	JAKA SETIA	364	13	832	45	180	15	1376	73
3	PEKAYON JAYA	624	44	393	25	0	0	1017	69
4	MARGA JAYA	282	15	0	0	0	0	282	15
5	KAYURINGIN JAYA	398	29	296	18	0	0	694	47
Jumlah		2.026	133	1.930	121	180	15	4.136	269
2017									

Sumber : Kementerian Agama Kota Bekasi

BAB VII KEAMANAN

<https://bekasikota.bps.go.id>

Tabel 7.1 Gangguan Kamtibmas Menurut Jenisnya di Kecamatan Bekasi Selatan Tahun 2017

No	Kelurahan	Keba- karan	Peni- puan	Pengru- sakan	Pengge- lapan	Temu Mayat
(1)	(2)	(3)	(4)	(5)	(6)	(7)
1	JAKA MULYA					
2	JAKA SETIA					
3	PEKAYON JAYA	1	-	-	-	-
4	MARGA JAYA					
5	KAYURINGIN JAYA					
Jumlah		1	-	-	-	-

Sumber : Kelurahan

Tabel 7.1 Gangguan Kamtibmas Menurut Jenisnya di Kecamatan Bekasi Selatan Tahun 2017 (Lanjutan)

No	Kelurahan	Pencurian			Keke- rasan	Peng ania yaan	Lain lain
		Ken- daraan	Ringan	Berat			
(1)	(2)	(8)	(9)	(10)	(11)	(12)	(13)
1	JAKA MULYA						
2	JAKA SETIA						
3	PEKAYON JAYA	3	2	-	-	1	5
4	MARGA JAYA						
5	KAYURINGIN JAYA						
Jumlah		3	2	-	-	1	5

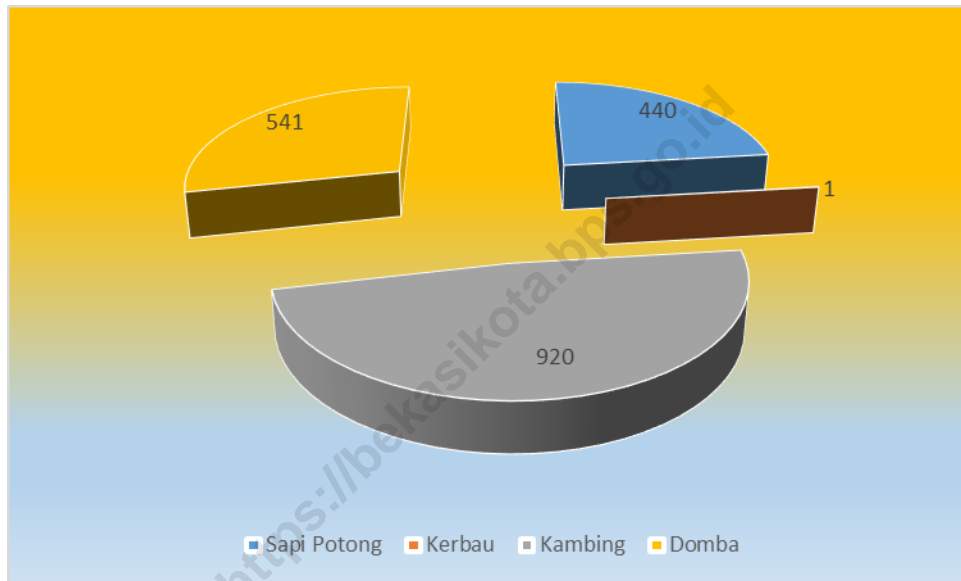
Tabel 7.2 Jumlah Keanggotaan Pramuka di Kecamatan Bekasi Selatan Tahun 2017

No	Kelurahan	Andalan		Pembina		Mabi		Pandega	
		Putra	Putri	Putra	Putri	Putra	Putri	Putra	Putri
(1)	(2)	(11)	(12)	(13)	(14)	(15)	(16)	(17)	(18)
1	JAKA MULYA	2	2	11	-	15	-	-	-
2	JAKA SETIA	3	3	18	-	9	-	-	-
3	PEKAYON JAYA	3	2	11	-	11	-	-	-
4	MARGA JAYA	2	2	6	-	6	-	-	-
5	KAYURINGIN JAYA	4	3	18	-	24	-	-	-
Jumlah		14	12	64	-	65	-	-	-

Tabel 7.2 Jumlah Keanggotaan Pramuka di Kecamatan Bekasi Selatan Tahun 2017 (Lanjutan)

No	Kelurahan	Siaga		Penggalang		Penegak		Jumlah	
		Putra	Putri	Putra	Putri	Putra	Putri	Putra	Putri
(1)	(2)	(3)	(4)	(5)	(6)	(7)	(8)	(9)	(10)
1	JAKA MULYA	497	447	995	903	72	78	1.564	1.428
2	JAKA SETIA	515	492	451	441	0	0	966	933
3	PEKAYON JAYA	632	618	776	748	0	0	1.408	1.366
4	MARGA JAYA	187	184	204	172	0	0	391	356
5	KAYURINGIN JAYA	723	704	1.460	1.584	112	184	2.295	2.472
Jumlah		2.554	2.445	3.886	3.848	184	262	6.624	6.555

BAB VIII PERTANJIAN



Tabel 8.1 Luas Tanah Kering Menurut Penggunaannya di Kecamatan Bekasi Selatan Tahun 2017

No	Bulan	Luas (Ha)
<i>(1)</i>	<i>(2)</i>	<i>(2)</i>
1	Tanah Pekarangan utk Bangunan dan Halaman	1.026
2	Tegal, Kebun, Ladang dan Huma	471
3	Padang Rumput	-
4	Rawa	-
5	Tambak	-
6	Kolam	-
7	Tanah Yang Sementara Tidak Diusahakan	-
8	Hutan Rakyat	-
9	Perkebunan	-
10	Lainnya	-
Jumlah		1.497

Sumber : Dinas Pertanian dan Perikanan Kota Bekasi

Tabel 8.2 Luas Panen, Hasil per Hektar dan Produksi Tanaman Pangan di Kota Bekasi Tahun 2017

No	Jenis Tanaman Pangan	Luas Panen (Ha)	Hasil Per Hektar (Kw)	Produksi (Ton)
<i>(1)</i>	<i>(2)</i>	<i>(3)</i>	<i>(4)</i>	<i>(5)</i>
1	Padi	483	63,02	30.438,70
2	Jagung	24	34,50	828,00
3	Ubi Kayu	25	99,80	249,75
4	Ubi Jalar	7	69,82	49,08
5	Kacang Tanah	0	0,00	0,00
Jumlah		539	267,14	31.565,53

Sumber : Dinas Pertanian dan Perikanan Kota Bekasi

Tabel 8.3 Luas Panen, Hasil per Hektar dan Produksi Buah – Buah di Kota Bekasi Tahun 2017

No	Jenis Buah-Buahan	Luas Panen (Ha)	Hasil Per Hektar (Kw)	Produksi (Ton)
<i>(1)</i>	<i>(2)</i>	<i>(3)</i>	<i>(4)</i>	<i>(5)</i>
1	Jeruk Siam	1,00	285,92	28,60
2	Durian	23,75	277,51	659,09
3	Duku	10,29	66,86	68,80
4	Jambu Biji	22,39	154,35	345,59
5	Mangga	96,71	154,25	1.491,75
6	Sawo	13,21	586,91	775,31
7	Pepaya	102,09	156,98	1.602,61
8	Pisang	46,75	89,76	419,63
9	Rambutan	146,58	95,18	1.395,15
Jumlah		462,77	1.867,72	6.786,53

Tabel 8.4 Jumlah Produksi Daging Ternak dan Unggas di Kecamatan Bekasi Selatan Tahun 2017

No	Jenis Ternak	Produksi	Satuan
(1)	(2)	(3)	
1	Sapi Lokal	153.817	Kg
2	Sapi Import	0	
3	Kerbau	133	Kg
4	Kambing	303.405	Kg
5	Domba	217.162	Kg
6	Ayam Ras Pedaging	428.598	Kg
7	Ayam Ras Petelur	0	
8	Ayam Buras	73.458	Kg
9	Itik	4.295	Kg
Jumlah		1.180.868	Kg

Sumber : Dinas Pertanian dan Perikanan Kota Bekasi

Tabel 8.5 Jumlah Produksi Telur Unggas di Kecamatan Bekasi Selatan Tahun 2017

No	Jenis Ternak	Produksi	Satuan
(1)	(2)	(3)	
1	Ayam Ras Petelur	0	
2	Ayam Buras	6.595	Kg
3	Itik	10.899	Kg
Jumlah		17.494	Kg

Sumber : Dinas Pertanian dan Perikanan Kota Bekasi

Tabel 8.6 Jumlah Populasi Ternak Besar dan Kecil di Kecamatan Bekasi Selatan Tahun 2017

No	Ternak	Populasi Ternak	Satuan
<i>(1)</i>	<i>(2)</i>	<i>(3)</i>	<i>(4)</i>
1	Sapi perah	0	Ekor
2	Sapi potong	440	Ekor
3	Kerbau	1	Ekor
4	Kambing	920	Ekor
5	Kambing PE	0	Ekor
6	Domba	541	Ekor
7	Babi	0	Ekor
8	Kelinci	0	Ekor
Jumlah		1.902	Ekor

Sumber : Dinas Pertanian dan Perikanan Kota Bekasi

Tabel 8.7 Populasi Ternak Unggas di Kecamatan Bekasi selatan Tahun 2017

No	Ternak	Populasi	Satuan
<i>(1)</i>	<i>(2)</i>	<i>(3)</i>	<i>(5)</i>
1	Ayam Buras	10.754	Ekor
2	Ayam Ras Pedaging	2.655	Ekor
3	Ayam Ras Petelur	0	Ekor
4	Itik	1.667	Ekor
Jumlah		15.076	Ekor

Sumber : Dinas Pertanian dan Perikanan Kota Bekasi

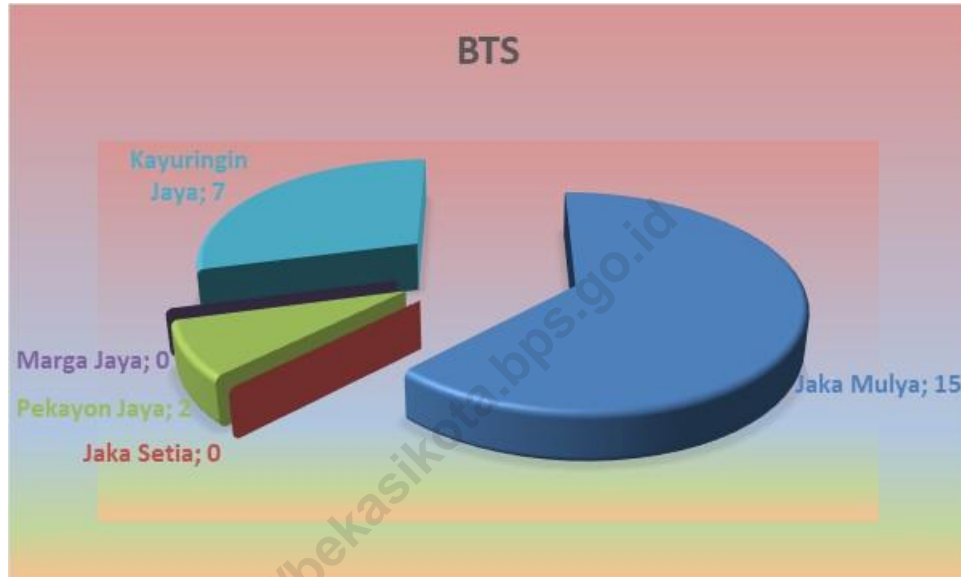
Tabel 8.8 Produksi Perikanan Darat Menurut Jenis Ikan di Kota Bekasi Tahun 2017

No	Jenis Ikan	Produksi	Satuan
<i>(1)</i>	<i>(2)</i>	<i>(3)</i>	<i>(4)</i>
1	MAS	105,69	Ton
2	NILA	317,04	Ton
3	MUJAIR	0	
4	GURAME	528,38	Ton
5	TAWES	0	
6	PATIN	253,62	Ton
7	LELE	739,73	Ton
8	TAMBAKAN	0	
9	BAWAL	0	
10	NILEM	0	
11	LAINNYA	169,08	Ton
Jumlah		2113,54	Ton

Sumber : Dinas Pertanian dan Perikanan Kota Bekasi

BAB IX

ANGKUTAN DAN KOMUNIKASI



Tabel 9.1 Jumlah Trayek Angkutan di Kecamatan Bekasi Selatan Tahun 2017

No	Kelurahan	Jumlah Trayek
<i>(1)</i>	<i>(2)</i>	<i>(3)</i>
1	JAKA MULYA	0
2	JAKA SETIA	1
3	PEKAYON JAYA	3
4	MARGA JAYA	0
5	KAYURINGIN JAYA	0
Jumlah		4

Sumber : Kelurahan

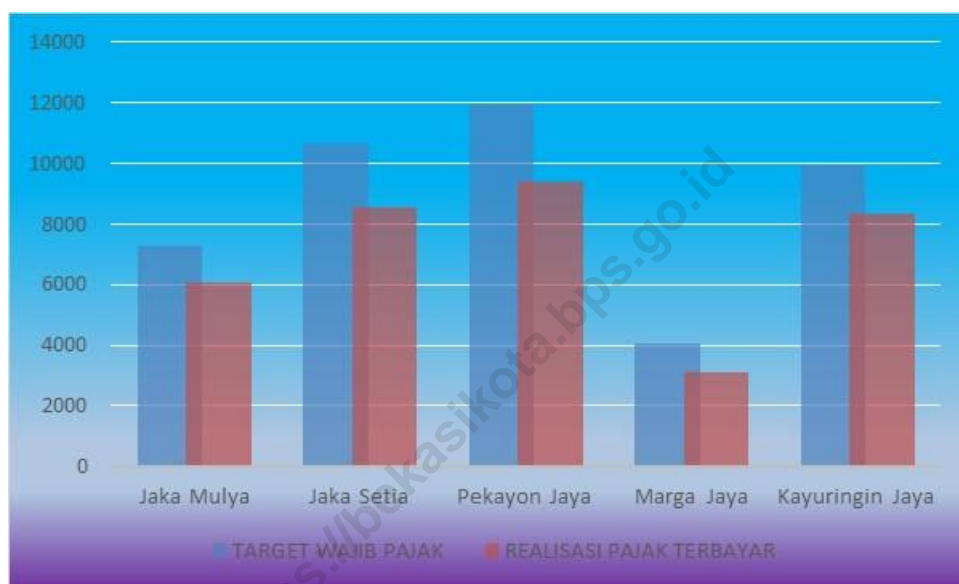
Tabel 9.2 Jumlah Menara Base Transceiver Station (BTS) di Kecamatan Bekasi Selatan Tahun 2017

No	Kelurahan	Jumlah BTS
<i>(1)</i>	<i>(2)</i>	
1	JAKA MULYA	15
2	JAKA SETIA	0
3	PEKAYON JAYA	2
4	MARGA JAYA	0
5	KAYURINGIN JAYA	7
Jumlah		24

Sumber : Kelurahan

BAB X

KEUANGAN DAERAH



Tabel 10.1 Target dan Realisasi Penerimaan PBB per Kelurahan di Kecamatan Bekasi Selatan Tahun 2017
Buku I, II, III

No	Kelurahan	Target	Realisasi	Persentase
<i>(1)</i>	<i>(2)</i>	<i>(3)</i>	<i>(4)</i>	<i>(5)</i>
1	JAKA MULYA	1.979.389.964	2.124.854.351	107,35%
2	JAKA SETIA	5.829.667.541	5.863.513.321	100,58%
3	PEKAYON JAYA	3.636.496.777	3.733.076.777	102,66%
4	MARGA JAYA	1.116.654.766	1.071.305.378	95,94%
5	KAYURINGIN JAYA	2.465.781.274	2.626.848.365	106,53%
Jumlah		15.027.990.322	15.419.598.192	102,61%

Sumber : Badan Pendapatan Daerah Kota Bekasi

**Tabel 10.2 Target dan Realisasi Penerimaan PBB di Kecamatan Bekasi Selatan Tahun 2017
Buku 4 dan 5**

No	Kelurahan	Target	Realisasi	Persentase
<i>(1)</i>	<i>(2)</i>	<i>(3)</i>	<i>(4)</i>	<i>(5)</i>
1	BEKASI SELATAN	19.999.728.465	20.835.793.853	104,18%
Jumlah		19.999.728.465	20.835.793.853	104,18%

Sumber : Badan Pendapatan Daerah Kota Bekasi

<https://bekasikota.bps.go.id>

Tabel 10.3 Target dan Realisasi Penerimaan PBB di Kecamatan Bekasi Selatan Tahun 2017 Buku 1 sampai dengan 5

No	Kelurahan	Target	Realisasi	Persentase
<i>(1)</i>	<i>(2)</i>	<i>(3)</i>	<i>(4)</i>	<i>(5)</i>
1	JAKA MULYA	1.979.389.964	2.124.854.351	107,35%
2	JAKA SETIA	5.829.667.541	5.863.513.321	100,58%
3	PEKAYON JAYA	3.636.496.777	3.733.076.777	102,66%
4	MARGA JAYA	1.116.654.766	1.071.305.378	95,94%
5	KAYURINGIN JAYA	2.465.781.274	2.626.848.365	106,53%
6	KEC BEKASI SELATAN	19.999.728.465	20.835.793.853	104,18%

Sumber : Badan Pendapatan Daerah Kota Bekasi

Tabel 10.4 Jumlah Wajib Pajak dan Wajib Pajak Terbayar di Kecamatan Bekasi selatan Tahun 2017

No	Kelurahan	Target/ Wajib Pajak	Realisasi/ Pajak Terbayar	Persentase
(1)	(2)	(3)	(4)	(5)
1	JAKA MULYA	7.262	6.116	84,22%
2	JAKA SETIA	10.659	8.701	81,63%
3	PEKAYON JAYA	11.937	9.522	79,77%
4	MARGA JAYA	4.052	3.153	77,81%
5	KAYURINGIN JAYA	9.920	8.439	85,07%
Jumlah :		43.830	35.931	81,98%

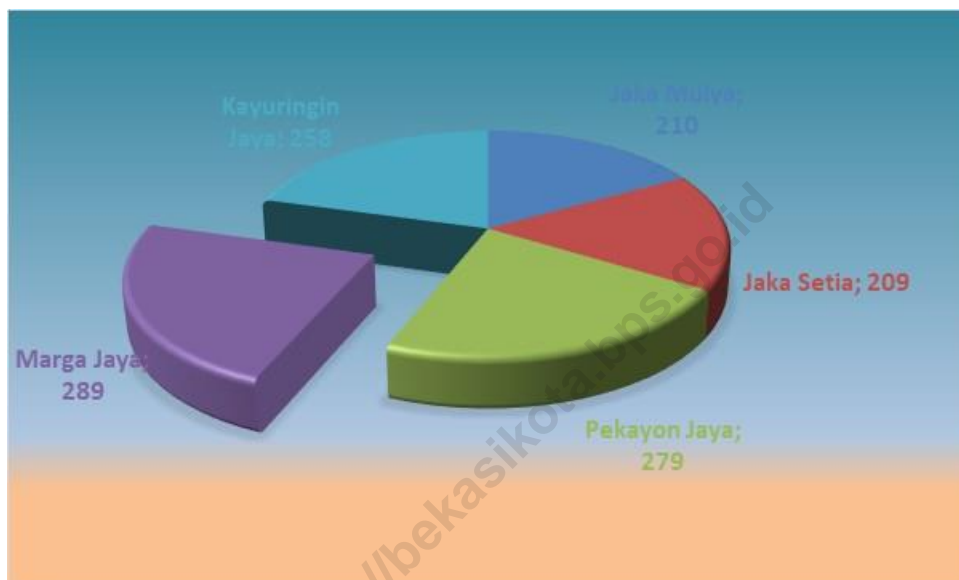
Sumber : Kecamatan Bekasi Selatan

Tabel 10.5 Perkembangan Pajak Tahun 2012 – 2017 di Kecamatan Bekasi Selatan

Tahun	Target	Realisasi	Persentase	Data berasal Dari :
<i>(1)</i>	<i>(2)</i>	<i>(3)</i>	<i>(4)</i>	<i>(5)</i>
2012	2.774.948.857			Buku 1 dan 2
2013	2.707.119.394			Buiku 1 dan 2
2014	3.062.954.173			Buku 1 sd 5
2015	3.730.651.605			Buku 1 sd 5
2016	3.306.390.419			Buku 1 sd 5
2017	3.636.496.777	3.733.076.777	102,66%	

Sumber : Kecamatan Bekasi Selatan

BAE XI INDUSTRI



Tabel 11.1 Jumlah Industri Mikro dan Kecil per Kelurahan di Kecamatan Bekasi Selatan Tahun 2017

No	Kelurahan	Jumlah Industri
<i>(1)</i>	<i>(2)</i>	<i>(3)</i>
1	JAKA MULYA	210
2	JAKA SETIA	209
3	PEKAYON JAYA	279
4	MARGA JAYA	289
5	KAYURINGIN JAYA	258
Jumlah		1245

Sumber : Hasil SE2016

Tabel 11.2 Jumlah Stasiun Radio di Kecamatan Bekasi selatan Tahun 2017

No	Kelurahan	Jumlah
<i>(1)</i>	<i>(2)</i>	
1	JAKA MULYA	0
2	JAKA SETIA	0
3	PEKAYON JAYA	0
4	MARGA YA	0
5	KAYURINGIN JAYA	0
Jumlah		0

Sumber : Kecamatan Bekasi Selatan