

Katalog BPS : 1102001.3275.070

KECAMATAN BEKASI UTARA

DALAM ANGKA 2016

<http://bekasikota.bps.go.id>



Badan Pusat Statistik
Kota Bekasi



Nomor Katalog :
1102001.3275.070

Nomor Publikasi :
32750.1618

Ukuran Buku:
20 cm X 15 cm X 1 cm

Jumlah Halaman:
x + 80 Halaman

Naskah :
Kuswoyo- KSK Kota Bekasi, Bekasi Utara

Penyunting :
IPDS Badan Pusat Statistik Kota Bekasi

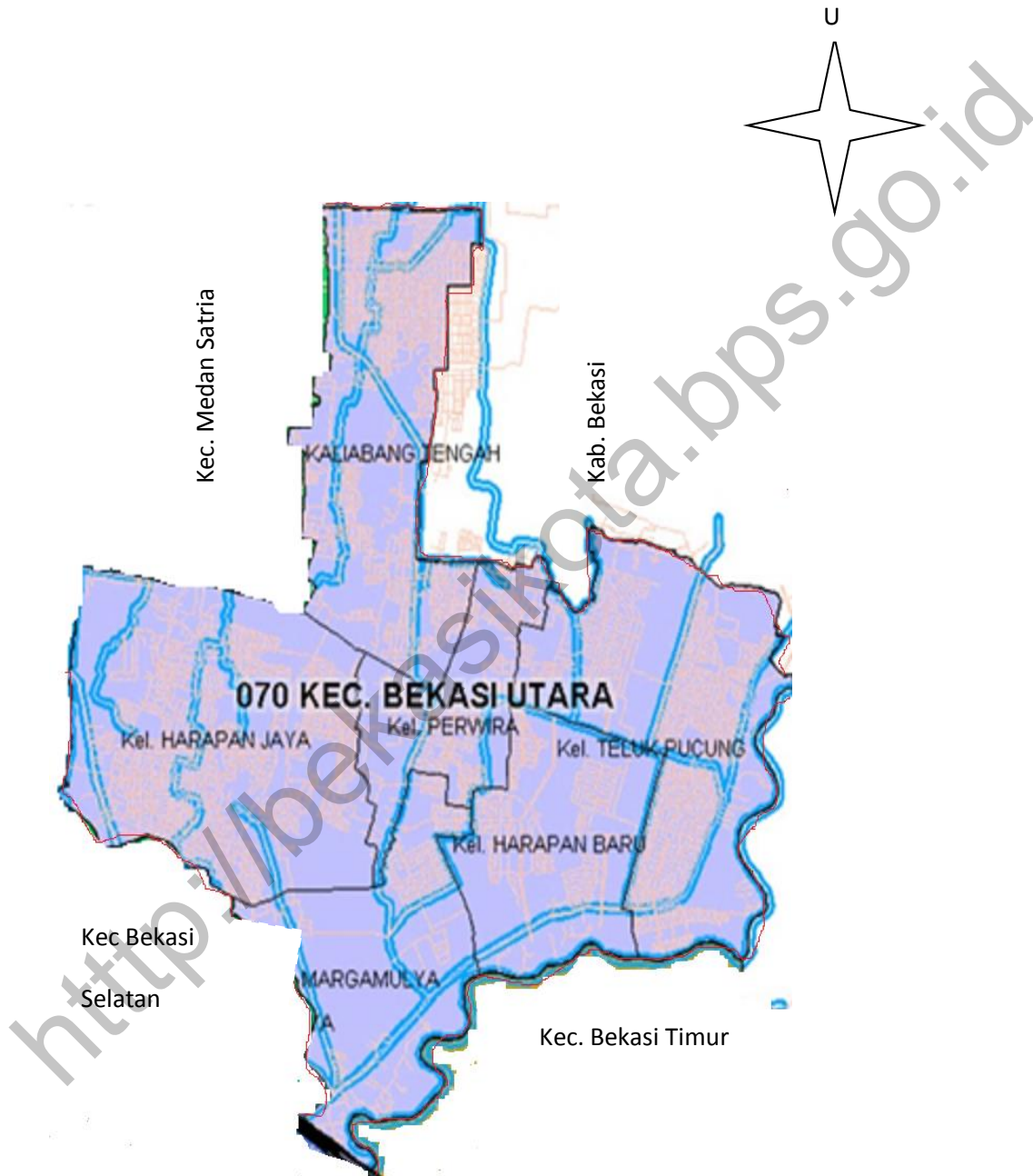
Gambar Tabel:
Kuswoyo- KSK Kota Bekasi, Bekasi Utara

Gambar Kulit Muka / Cover :
Ari Andriani- IPDS

Penerbit / Publisher :
Badan Pusat Statistik Kota Bekasi

Boleh dikutip dengan menyebutkan sumbernya

PETA KECAMATAN BEKASI UTARA



LAMBANG KOTA BEKASI



PERATURAN DAERAH KOTA BEKASI

NOMOR : 01 TAHUN 1998

TENTANG

LAMBANG KOTA BEKASI

BENTUK, ARTI DAN UKURAN PERIMBANGAN LAMBANG

Lambang tersebut berbentuk perisai dengan warna dasar hijau muda dan biru langit yang berarti harapan masa depan dan keluasan wawasan serta jernih pikiran.

Sesanti “ **KOTA PATRIOT** “ artinya adalah semangat pengabdian dalam perjuangan bangsa.

Di dalam Lambang Daerah tersebut terdapat lukisan-lukisan yang merupakan unsur-unsur sebagai berikut :

A. Bambu runcing berujung lima yang berdiri tegak dengan kokoh mempunyai 2 (dua) makna :

1. Melambangkan hubungan vertikal Mahluk dengan Khaliknya (Manusia dengan Tuhannya) yang mencerminkan masyarakat Bekasi yang religius.
2. Melambangkan semangat patriotisme rakyat Bekasi dalam merebut dan mempertahankan kemerdekaan Bangsa dan Negara yang tidak kenal menyerah sehingga Bekasi menyandang predikat sebagai Kota Patriot.

B. Perisai segi lima melambangkan ketahanan fisik dan mental masyarakat Bekasi dalam meng-hadapi segala macam ancaman, gangguan, halangan

dan tan-tangan yang datang dari mana-pun juga terhadap kelangsungan hidup Bangsa dan Negara Republik Indonesia yang ber-dasarkan Pancasila.

C. Segi empat melambangkan Pra-sasti Perjuangan Kerawang Bekasi.

D. Pilar Batas Wilayah.

E. Padi dan Buah-buahan melambangkan jumlah Kecamatan dan Kelurahan / Desa pada saat membentuk Kecamatan Bekasi Barat.

1. Buah-buahan berjumlah 7 (tujuh) besar dan 1 (satu) kecil melambangkan 7 Kecamatan Pondokgede, Jatiasih, Bantar Gebang, Bekasi Timur, Bekasi Barat, Bekasi Selatan dan Bekasi Utara serta 1 Kecamatan Pembantu : Jatisampurna

2. Padi berjumlah 50 (lima puluh) butir melambangkan 50 Kelurahan / Desa.

F. Tali Simpul berjumlah 10 (sepuluh) yang mengikat ujung tangkai padi dan buah-buahan melambangkan tanggal Hari Jadi, 3 (tiga) buah Anak Tangga peyangga Bambu Runcing melambangkan bulan Hari Jadi Kota Bekasi.

G. Dua baris Gelombang Laut atau Riak Air melambangkan dinamika Masyarakat dan Pemerintah Daerah yang tidak akan pernah berhenti membangun Daerah dan Bangsa.

Sedangkan warna-warna dalam Lambang Daerah mengandung makna sebagai berikut:

Kuning : Kemuliaan dan menunjukkan daerah Pemukiman.

Biru Langit : Keluasan wawasan dan kejernihan pikiran serta menunjukkan zone Industri.

Putih : Kesucian perjuangan.

Merah : Keberanian untuk berkorban serta menunjukkan daerah Pertanian dan Hortikultura.

Hitam : Ketegaran patriot sejati.

KATA PENGANTAR

Dengan memanjatkan Puji syukur Kehadirat ALLAH SWT, atas segala limpahan Rahmat dan Hidayah - NYA, Koordinator Statistik Kecamatan Bekasi Utara telah dapat menyusun dan menerbitkan buku Kecamatan Dalam Angka Tahun 2016 sebagai realisasi salah satu pelaksanaan program kegiatan Statistik yang telah di tugaskan oleh pemerintah.

Kecamatan Bekasi Utara Dalam Angka Tahun 2016 merupakan publikasi yang memuat data-data statistik secara lengkap dan menyeluruh tentang keadaan sosial kependudukan, ekonomi dan infra struktur kecamatan Bekasi Utara.

Data yang disajikan bersumber dari BPS Kota Bekasi, Kecamatan, Kelurahan, Dinas, Instansi, Badan, lembaga baik pemerintah maupun swasta di Kecamatan Bekasi Utara, diharapkan data tersebut mampu memenuhi kebutuhan berbagai pihak sebagai bahan evaluasi dan perencanaan pembangunan.

Berbagai upaya telah kami lakukan untuk kelengkapan dan penyempurnaan data yang disajikan, namun disadari masih jauh dari harapan konsumen data secara menyeluruh. Oleh karena itu kami berharap adanya kritik dan saran yang konstruktif dari berbagai pihak untuk perbaikan dimasa mendatang.

Terima kasih kami sampaikan kepada semua pihak yang telah membantu khususnya Dinas, Instansi, Badan dan Lembaga yang telah membantu dalam penyusunan publikasi ini, semoga bermanfaat.

Bekasi, Juli 2016
Penyusun,

Kuswoyo

DAFTAR ISI

PETA KECAMATAN MUSTIKAJAYA	iii
LAMBANG KOTA BEKASI	iv
KATA PENGANTAR.....	vi
DAFTAR ISI.....	vi
DAFTAR TABEL.....	viii
Bab I Letak Geografis dan Topografi	1
Bab II Pemerintahan.....	8
Bab III Kependudukan dan Ketenagakerjaan	19
Bab IV Sosial	30
Bab V Pertanian.....	58
Bab VI Industri , Listrik, Gas dan Air Minum	61
Bab VII Perdagangan dan Perumahan	67
Bab VIII Transportasi	71
Bab IX Keuangan dan Harga - Harga	77

<http://bekasikota.bps.go.id>

DAFTAR TABEL

Tabel 1.1	Topografi Wilayah	3
Tabel 1.2	Ketinggian tanah dari permukaan air laut	4
Tabel 1.3	Wilayah kelurahan ini berada	5
Tabel 1.4	Jarak antar kecamatan dan Kelurahan	6
Tabel 1.5	Sungai yang melintasi Kelurahan di Kec. Bekasi Utara ...	7
Tabel 2.1	Banyaknya Karyawan Menurut Status Pegawai	10
Tabel 2.2	Jumlah kepala Keluarga (KK), (RT) dan (RW)	11
Tabel 2.3	Banyaknya (RT) menurut (RW) di Kelurahan. Harapan jaya .	12
Tabel 2.4	Banyaknya (RT) Menurut (RW) di Kel Kaliabang Tengah	13
Tabel 2.5	Banyaknya (RT) menurut (RW) di Kelurahan. Perwira	14
Tabel 2.6	Banyaknya (RT) Menurut (RW) di Kelurahan Harpan Baru	15
Tabel 2.7	Banyaknya (RT) menurut (RW) di Kel Teluk Pucung	16
Tabel 2.8	Banyaknya (RT) Menurut (RW) di Kelurahan Marga Mulya	17
Tabel 2.9	Luas Kelurahan dan Kepadatan Penduduk	18
Tabel 3.1	Jumlah Penduduk menurut jenis Kelamin	21
Tabel 3.2	Rasio Jenis Kelamin menurut Kelurahan / Kecamatan	22
Tabel 3.3	Rata-rata jiwa (anggota keluarga per kepala keluarga	23
Tabel 3.4	Jumlah Penduduk menurut Kelompok Umur per Kecamatan	25
Tabel 3.5	Jumlah Kelahiran dan Kematian	26
Tabel 3.6	Jumlah penduduk datang dan pindah	27
Tabel 3.7	Sumber penghasilan utama sebagian besar penduduk	28
Tabel 3.7	Lanjut	29
Tabel 4.1	Jumlah Sekolah TK Menurut Status	31
Tabel 4.2	Jumlah Sekolah SD,SMP,SMA,SMK dan Peruruan Tinggi	32
Tabel 4.3	Jumlah Guru SD, SMP, SMA ,SMK menurut Status.....	33
Tabel 4.4	Jumlah Murid SD,SMP. SMA ,SMK mnurut Statu s.....	34

Tabel 4.5	Jumlah Sekolah, murid dan guru Madrasah (RA).....	35
Tabel 4.6	Jumlah sekolah ,murid dan guru Madrasah (MI).....	35
Tabel 4.7	Jumlah Sekolah ,murid dan guru Madrasah (MTS).....	36
Tabel 4.8	Jumlah Sekolah . Murid dan guru Madrasah (MA).....	36
Tabel 4.9	Jumlah tempat pelayanan kesehatan	37
Tabel 4.9	Lanjutan	38
Tabel 4.9	Lanjutan	39
Tabel 4.10	Banyaknya Tenaga Kesehatan di Puskesmas/Puskesmas Bantu	40
Tabel 4.11	Banyaknya Penduduk yang Di Imunisasi	41
Tabel 4.12	Target dan Realisasi peserta KB baru	42
Tabel 4.13	Pasangan Usia Subur (PUS)menjadi Perta KB Aktif.....	43
Tabel 4.14	Jumlah Balita dan Gizi Balita.....	44
Tabel 4.15	Cakupan Imunisasi TT Pada Ibu Hamil per Puskesmas	45
Tabel 4.15	Lanjutan.....	46
Tabel 4.16	Cakupan Imunisasi BCG, Polio, Campak, DPT.....	47
Tabel 4.16	Lanjutan.....	48
Tabel 4.17	Jumlah Penduduk Menurut Agama Yang Dianut.....	49
Tabel 4.18	Jumlah Tempat Ibadah.....	50
Tabel 4.18	Lanjutan.....	51
Tabel 4.19	Banyaknya pos polisi pos, pos hansip, anggota hansip	52
Tabel 4.20	banyaknya gangguan Kamtibmas	53
Tabel 4.20	lanjutan	54
Tabel 4.21	keberadaan penyandang cacat	55
Tabel 4.22	fasilitas olahraga dan fasilitas lainnya	56
Tabel 4.22	lanjutan	57
Tabel 5.1	luas tanah menurut penggunaannya (Ha)	59
Tabel 6.1	banyaknya industri besar, sedang, kecil dan RPH	62
Tabel 6.2	sumber penerangan penduduk	63

Tabel 6.3	sumber bahan bakar penduduk	64
Tabel 6.4	penggunaan air sungai oleh penduduk	65
Tabel 6.4	Lanjutan	66
Tabel 7.1	Banyaknya fasilitas perdagangan/perumahan.....	68
Tabel 7.1	lanjutan	69
Tabel 7.2	banyaknya kompleks perumahan	70
Tabel 8.1	transportasi antar kelurahan	72
Tabel 8.2	permukaan jalan terluas	73
Tabel 8.3	fasilitas transportasi	74
Tabel 8.4	sarana komunikasi	75
Tabel 8.4	lanjutan	76
Tabel 9.1	potensi dan realisasi penerimaan PBB	78
Tabel 9.2	rata rata harga sembilanbahan pokok	79
Tabel 9.2	lanjutan	80

<http://bekasikota.bps.go.id>

• LETAK
GEOGR
AFIS
DAN
TOPO
RA

1



<http://bekasps.go.id>

BAB I LETAK GEOGRAFIS DAN TOPOGRAFI

Kecamatan Bekasi Utara dilihat dari kondisi alamnya adalah berupa dataran dengan ketinggian tanah kurang dari 500 m dari permukaan laut. Luas wilayah Kecamatan Bekasi Utara adalah 1988,004 Ha.

Batas Wilayah Kecamatan Bekasi Utara adalah:

Sebelah Utara : Berbatasan dengan Kabupaten Bekasi

Sebelah Selatan : Berbatasan dengan Kecamatan Bekasi Timur

Sebelah Timur : Berbatasan dengan Kabupaten Bekasi

Sebelah Barat : Berbatasan dengan Kecamatan Medan Satria

Tabel 1.1 Topografi Wilayah Kecamatan Bekasi Utara

Kelurahan	Pesisir/ Tepi Pantai	Bukan Pesisir	Lembah	daerah aliran sungai	Lereng/ Punggung bukit	Dataran
(1)	(2)	(3)	(4)	(5)	(6)	(6)
Harapan jaya	-	-	-	-	-	✓
Kaliabang Tengah	-	-	-	-	-	✓
Perwira	-	-	-	-	-	✓
Harapan Baru	-	-	-	-	-	✓
Teluk Pucung	-	-	-	-	-	✓
Marga Mulya	-	-	-	-	-	✓

Sumber : Laporan Tahunan Kelurahan

Tabel:1.2 Ketinggian Tanah dari Permukaan Air Laut

Kelurahan	< 500 m	500 – 700 m	700 m >
(1)	(2)	(3)	(4)
Harapan Jaya	✓	-	-
Kaliabang Tengah	✓	-	-
Perwira	✓	-	-
Harapan Baru	✓	-	-
Teluk Pucung	✓	-	-
Marga Mulya	✓	-	-

Sumber: Monografi Kelurahan

Tabel:1.3 Keberadaan Wilayah Kelurahan di Kecamatan Bekasi Utara

Kelurahan	Diluar kawasan hutan	Ditepi/sekitar kawasan hutan	Didalam kawasan hutan
(1)	(2)	(3)	(4)
Harapan jaya	✓	-	-
Kaliabang Tengah	✓	-	-
Perwira	✓	-	-
Harapan Baru	✓	-	-
Teluk Pucung	✓	-	-
Marga Mulya	✓	-	-

Sumber: Monografi Kelurahan

<http://bekasikota.bps.go.id>

Tabel: 1.4 Jarak antar Kecamatan dan Kelurahan (Km)

Kecamatan / kelurahan	Kecamatan	Harapan Java	Kaliabang	Tengah Perwira	Harapan Baru	Teluk Pucung	Marga Mulya
Kecamatan		2,5	5,5	0,1	4,0	5,0	3,5
Harapan Jaya	2,5		7,0	2,5	6,0	7,0	4,0
Kaliabang Tengah	5,5	7,0		5,5	6,5	7,5	6,0
Perwira	0,1	2,5	5,5		4,0	5,0	3,5
Harapan Baru	4,0	6,0	6,5	4,0		2,0	3,0
Teluk Pucung	5,0	7,0	7,5	5,0	2,0		4,0
Marga Mulya	3,5	4,0	6,0	3,5	3,0	4,0	

Tabel:1.5 Sungai yang melintasi kelurahan di kecamatan Bekasi Utara

Kelurahan	Ada	Tidak
(1)	(2)	(3)
Harapan jaya	-	✓
Kaliabang Tengah	-	✓
Perwira	-	✓
Harapan Baru	✓	-
Teluk Pucung	✓	-
Marga Mulya	✓	-

Sumber: Laporan Tahunan Kelurahan

PEMERIN TAHAN

2



<http://bekasibps.go.id>

BAB II. PEMERINTAHAN

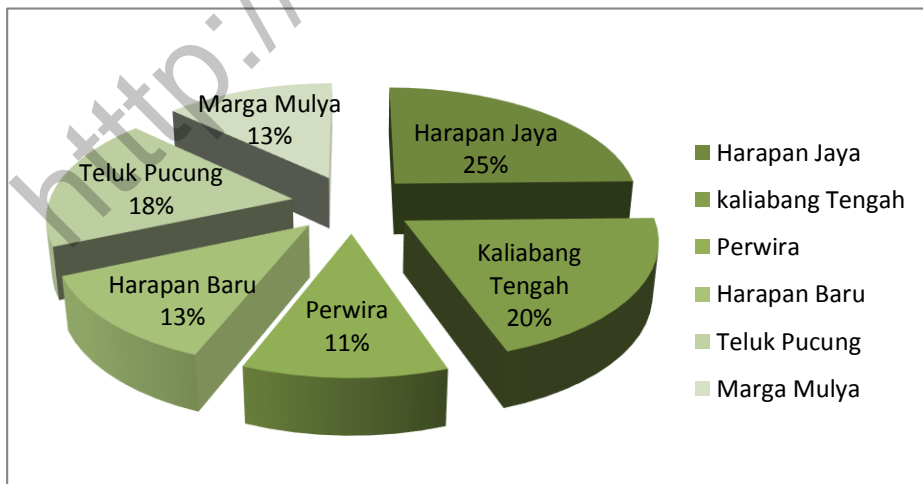
Jumlah kelurahan yang ada di Kecamatan Bekasi Utara adalah sebanyak enam Kelurahan, yaitu:

1. Kelurahan Harapan jaya dengan Luas Wilayah 490,075 Ha.
2. Kelurahan Kaliabang Tengah dengan Luas wilayah 397,785 Ha
3. Kelurahan Perwira dengan luas Wilayah 225,972 Ha.
4. Kelurahan Harapan Baru dengan Luas Wilayah 247,712 Ha.
5. Kelurahan Teluk Pucung dengan Luas Wilayah 366,550 Ha.
6. Kelurahan Marga Mulya dengan Luas Wilayah 259,910 Ha.

Jumlah pemerintahan di Kecamatan Bekasi Utara terdiri dari 1.091 rukun tetangga serta 144 rukun warga.

Untuk mendukung pengamanan di wilayah kecamatan Bekasi Utara, perlu adanya peran serta yang cukup tinggi di setiap kelurahan hal ini terbukti dengan banyak di banggunya poskampling atau pos keamanan di masing- masing kelurahan.

Grafik 1 : Persentase Luas kelurahan di Kecamatan Bekasi Utara



Tabel : 2.1 Banyaknya Karyawan Menurut Status Pegawai Di Kecamatan Bekasi Utara

Kelurahan	Status Pegawai		
	PNS	TKK	Magang/ Sukwan
(1)	(2)	(3)	(4)
Harapan jaya	12	9	15
KaliabangTengah	12	5	16
Perwira	12	8	4
Harapan Baru	12	7	9
Teluk Pucung	11	7	12
Marga Mulya	11	5	4
Jumlah	70	41	60

Sumber : Laporan Tahunan Kelurahan/Kecamatan

Tabel: 2.2 Jumlah Kepala Keluarga (KK),Rukun Tetangga (RT)

Rukun Warga (RW) Tahun 2015

No	Kelurahan	Kepala Keluarga (KK)	Rukun Tetangga (RT)	Rukun Warga (RW)
(1)	(2)	(3)	(4)	(6)
1	Harapan Jaya	17.775	267	30
2	Kaliabang Tengah	20.883	276	30
3	Perwira	7.631	111	18
4	Harapan Baru	6.935	113	18
5	Teluk Pucung	19.392	264	37
6	Marga Mulya	5.686	66	11
Jumlah		78.302	1097	144

Sumber : Laporan Tahunan Kelurahan

Tabel 2.3 Banyaknya Rukun Tetangga (RT) Menurut Rukun Warga (RW)

Di Kelurahan Harapan Jaya Tahun 2015

No	RW	Banyaknya RT	No	RW	Banyaknya RT
1.	1	7	16.	16	8
2.	2	8	17.	17	11
3.	3	7	18.	18	5
4.	4	9	19.	19	11
5.	5	8	20.	20	9
6.	6	9	21.	21	9
7.	7	13	22.	22	12
8.	8	9	23.	23	12
9.	9	13	24.	24	8
10.	10	12	25.	25	9
11.	11	10	26.	26	8
12.	12	14	27.	27	10
13.	13	8	28.	28	5
14.	14	9	29.	29	5
15.	15	5	30.	30	4
Sub Jumlah		141	Sub Jumlah		126
Total					267

Sumber : Laporan Tahunan Kelurahan

Tabel 2.4 Banyaknya Rukun Tetangga (RT) Menurut Rukun Warga (RW)
Di Kelurahan Kaliabang Tengah Tahun 2015

No	RW	Banyaknya RT	No	RW	Banyaknya RT
1.	1	6	16.	16	5
2.	2	4	17.	17	11
3.	3	14	18.	18	7
4.	4	7	19.	19	4
5.	5	8	20.	20	8
6.	6	13	21.	21	16
7.	7	5	22.	22	8
8.	8	10	23.	23	7
9.	9	10	24.	24	8
10.	10	16	25.	25	15
11.	11	15	26.	26	6
12.	12	14	27.	27	9
13.	13	12	28.	28	5
14.	14	9	29.	29	5
15.	15	9	30.	30	10
Sub Jumlah		152	Sub Jumlah		124
Total					276

Sumber : Laporan Tahunan Kelurahan

Tabel 2.5 Banyaknya Rukun Tetangga (RT) Menurut Rukun Warga (RW)
Di Kelurahan Perwira Tahun 2015

No	RW	Banyaknya RT
1.	1	4
2.	2	4
3.	3	6
4.	4	4
5.	5	5
6.	6	7
7.	7	8
8.	8	14
9.	9	10
10.	10	8
11.	11	5
12.	12	5
13.	13	8
14.	14	5
15.	15	4
16.	16	4
17.	17	5
18.	18	5
Total		111

Sumber : Laporan Tahunan Kelurahan

Tabel 2.6 Banyaknya Rukun Tetangga (RT) Menurut Rukun Warga (RW)

Di Kelurahan Harapan Baru Tahun 2015

No	RW	Banyaknya RT
1.	1	2
2.	2	3
3.	3	3
4.	4	3
5.	5	3
6.	6	3
7.	7	3
8.	8	4
9.	9	15
10.	10	7
11.	11	5
12.	12	5
13.	13	6
14.	14	16
15.	15	9
16.	16	15
17.	17	4
18.	18	7
Total		113

Sumber : Laporan Tahunan Kelurahan

Tabel 2.7 Banyaknya Rukun Tetangga (RT) Menurut Rukun Warga (RW)
Di Kelurahan Teluk Pucung Tahun 2015

No	RW	Banyaknya RT	No	RW	Banyaknya RT
1.	1	5	19.	19	6
2.	2	7	20.	20	6
3.	3	3	21.	21	10
4.	4	11	22.	22	7
5.	5	5	23.	23	7
6.	6	5	24.	24	7
7.	7	6	25.	25	6
8.	8	6	26.	26	6
9.	9	7	27.	27	6
10.	10	5	28.	28	10
11.	11	7	29.	29	6
12.	12	6	30.	30	7
13.	13	5	31.	31	3
14.	14	8	32.	32	12
15.	15	6	33.	33	11
16.	16	5	34.	34	6
17.	17	5	35.	35	11
18.	18	6	36.	35	21
			37.	36	8
Sub Jumlah		108	Sub Jumlah		156
			Total		264

Tabel 2.8 Banyaknya Rukun Tetangga (RT) Menurut Rukun Warga (RW)
Di Kelurahan Marga Mulya Tahun 2015

No	RW	Banyaknya RT
1.	1	5
2.	2	6
3.	3	8
4.	4	11
5.	5	4
6.	6	12
7.	7	5
8.	8	4
9.	9	3
10.	10	4
11	11	4
Total		66

Sumber : Laporan Tahunan Kelurahan

Tabel 2.9 Luas Kelurahan dan Kepadatan Penduduk Tahun 2015

Kelurahan	Luas(Km ²)	Jumlah Penduduk (Jiwa)	Kepadatan Penduduk (Jiwa / Km ²)
(1)	(2)	(3)	(4)
Harapan Jaya	4,90075	90.414	18.490
Kaliabang Tengah	3,97785	103.411	25.997
Perwira	2,25972	39.955	17.681
Harapan Baru	2,47712	37.854	15.281
Teluk Pucung	3,66550	67.187	18.330
Marga Mulya	2,59910	24.495	9.424
Kecamatan	19,88004	363.316	18.275

Sumber : BPS Kota Bekasi (Proyeksi Penduduk)

KEPENDUDUKAN DAN KETENAGAKERJAAN

3

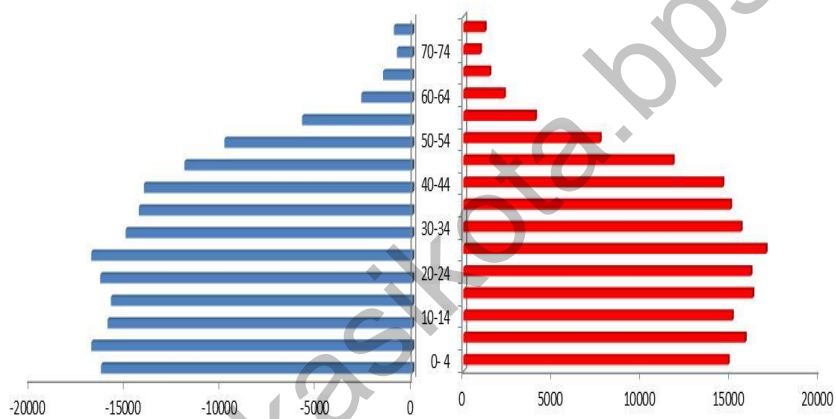


<http://bekerja.com> kbs.go.id

BAB III KEPENDUDUKAN DAN KETENAGAKERJAAN

Menurut proyeksi penduduk, penduduk kecamatan Bekasi Utara adalah berjumlah 363.316 orang, yaitu terdiri dari 184.200 orang laki-laki dan 179.112 orang perempuan.

Grafik 2 Piramida Penduduk Menurut Kelompok Umur di Kecamatan Bekasi Utara Tahun 2015



Sumber : Data Proyeksi BPS

Tabel: 3.1 Jumlah Penduduk menurut Jenis Kelamin Tahun 2015

Kelurahan	Laki - Laki	Perempuan	Jumlah
(1)	(2)	(3)	(4)
Harapan Jaya	45.467	44.947	90.414
Kaliabang Tengah	52.994	50.417	103.411
Perwira	20.421	19.534	39.955
Harapan Baru	18.549	19.305	37.854
Teluk Pucung	34.290	32.897	67.187
Marga Mulya	12.483	12.012	24.495
Jumlah	184.204	179.112	363.316

Sumber : Data Proyeksi BPS

<http://bekasikota.bps.go.id>

Tabel: 3.2 Rasio Jenis Kelamin Menurut Kelurahan/Kecamatan Tahun 2015

Kelurahan/Kecamatan	Laki - Laki	Perempuan	Sex Rasio
(1)	(2)	(3)	(4)
Harapan Jaya	45.467	44.947	101,16
Kaliabang Tengah	52.994	50.417	105,11
Perwira	20.421	19.534	104,54
Harapan Baru	18.549	19.305	96,08
Teluk Pucung	34.290	32.897	104,23
Marga Mulya	12.483	12.012	103,92
Jumlah	184.204	179.112	102,84

Sumber : Data Proyeksi BPS

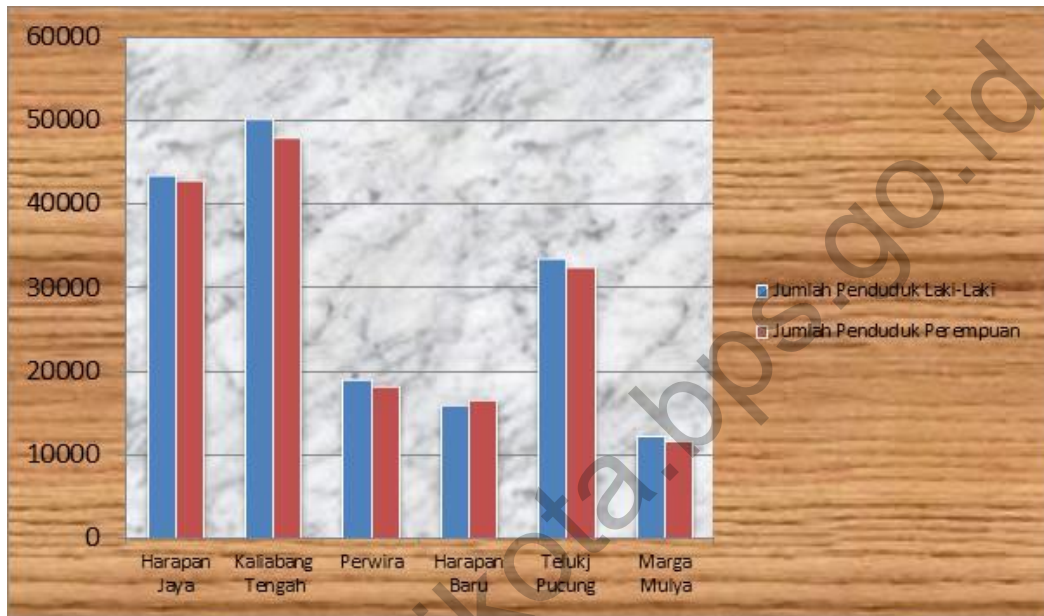
<http://bekasikota.bps.go.id>

Tabel: 3 .3 Rata-rata Jiwa (anggota keluarga) Per kepala keluarga Tahun 2015

Kelurahan/Kecamatan	Kepala Keluarga	Jiwa (anggota keluarga)	Rata-rata Jumlah Jiwa Perkepala Keluarga
(1)	(2)	(3)	(4)
Harapan Jaya	17.775	90.414	5,09
Kaliabang Tengah	20.883	103.411	4,95
Perwira	7.631	39.955	5,22
Harapan Baru	6.935	37.854	5,49
Teluk Pucung	19.392	67.187	3,46
Marga Mulya	5.686	24.495	4,31
Kecamatan	78.302	363.316	4,70

Sumber : BPS Kota Bekasi

Grafik :3 Jumlah Penduduk menurut Jenis Kelamin Per kelurahan di Kecamatan Bekasi Utara Tahun 2015



Sumber : Data Proyeksi BPS

Tabel : 3.4 Jumlah Penduduk Menurut Kelompok Umur Di Kecamatan Bekasi Utara Tahun 2015

Kelompok umur	Jumlah Penduduk		
	Laki – Laki	Perempuan	Jumlah
(1)	(2)	(3)	(4)
0 - 4	16.737	15.358	32.095
5 - 9	17.246	16.305	33.551
10 - 14	16.401	15.588	31.989
15 - 19	16.218	16.736	32.954
20 - 24	17.273	17.136	34.409
25 - 29	17.743	17.978	35.721
30 - 34	16.003	16.631	32.634
35 - 39	15.354	16.046	31.400
40 - 44	15.005	15.553	30.558
45 - 49	12.385	12.267	24.652
50 - 54	10.303	8.166	18.469
55 - 59	6.257	4.537	10.794
60 - 64	3.170	2.782	5.952
65 - 69	2.030	1.963	3.993
70 – 74	872	997	1.869
75+	991	1.305	2.276
	184.204	179.122	363.316

Sumber : Data Proyeksi BPS

Tabel: 3.5 Jumlah Kelahiran dan Kematian Penduduk

Menurut Jenis Kelamin di kecamatan Bekasi Utara Tahun 2015

Kelurahan	Lahir			Mati		
	L	P	J	L	P	J
(1)	(2)	(3)	(4)	(5)	(6)	(7)
Harapan Jaya	231	215	446	207	135	342
Kaliabang Tengah	211	190	401	203	189	392
Perwira	203	169	372	62	42	104
Harapan Baru	74	75	149	37	32	69
Teluk Pucung	158	143	301	140	136	276
Marga Mulya	190	196	386	60	36	96
Jumlah	1067	988	2055	709	570	1279

Sumber : Laporan Tahunan Kelurahan

Tabel: 3.6 Jumlah Penduduk Datang dan Pindah

Menurut Jenis Kelamin di kecamatan Bekasi Utara Tahun 2015

Kelurahan	Datang			Pindah		
	L	P	J	L	P	J
(1)	(2)	(3)	(4)	(5)	(6)	(7)
Harapan Jaya	369	349	718	930	946	1876
Kaliabang Tengah	308	324	632	323	302	625
Perwira	25	12	37	216	226	442
Harapan Baru	53	39	92	81	73	154
Teluk Pucung	235	236	471	150	163	313
Marga Mulya	17	15	32	146	133	279
Jumlah	1007	975	1982	1.152	1.102	2.254

Sumber : Laporan Tahunan Kelurahan

Tabel: 3.7 Sumber Penghasilan Utama sebagian besar Penduduk

Kelurahan	Pertanian	Pertambangan dan Penggalian	Industri
(1)	(2)	(3)	(4)
Harapan Jaya	-	-	-
Kaliabang Tengah	-	-	-
Perwira	-	-	-
Harapan Baru	-	-	-
Teluk Pucung	-	-	-
Marga Mulya	-	-	-

Sumber: Laporan tahunan Kelurahan

<http://bekasikota.bps.go.id>

Tabel: 3.7 (Lanjutan)

Kelurahan	Perdagangan Besar/Eceran/Rumah makan	Angkutan, Pergudangan, Komunikasi	Jasa dan Lainnya (Gas, Listrik Perbankan dll)
(1)	(2)	(3)	(4)
Harapan Jaya	-	-	✓
Kaliabang Tengah	-	-	✓
Perwira	✓	-	-
Harapan Baru	✓	-	-
Teluk Pucung	-	-	✓
Marga Mulya	✓	-	-

Sumber : Laporan Tahunan Kelurahan

SOSIAL

4



<http://belajarops.go.id>

BAB IV SOSIAL

Table 4.1 Jumlah Sekolah TK Menurut Status Di Kecamatan Bekasi Utara Tahun 2015

Kelurahan	TK	TK	Jumlah
	Negeri	Swasta	
(1)	(2)	(3)	(4)
Harapan Jaya	0	15	15
Kaliabang Tengah	0	33	33
Perwira	0	14	14
Harapan Baru	0	13	13
Teluk Pucung	0	23	23
Marga Mulya	0	4	4
Jumlah	0	102	102

Sumber : Diknas Kota Bekasi

Table 4.2 Jumlah Sekolah SD, SMP,SMA,SMK dan Perguruan Tinggi Menurut Status
DI Kecamatan Bekasi Utara

Sekolah	Negeri	Swasta	Jumlah
SD	54	29	83
SMP	5	32	37
SMA	2	13	15
SMK	1	15	16
Perguruan Tinggi	0	2	2

Sumber: Diknas Kota Bekasi

<http://bekasikota.bps.go.id>

Table 4.3 Jumlah Guru SD, SMP,SMA,SMK Menurut Status

DI Kecamatan Bekasi Utara

Guru	Negeri	Swasta	Jumlah
SD	644	145	789
SMP	222	374	657
SMA	433	186	619
SMK	261	342	603

Sumber: Diknas Kota Bekasi

<http://bekasikota.bps.go.id>

Table 4.4 Jumlah Murid SD, SMP,SMA,SMK dan Perguruan Tinggi Menurut Status
DI Kecamatan Bekasi Utara

Murid	Negeri	Swasta	Jumlah
SD	24062	9801	33863
SMP	5412	5215	10627
SMA	2165	1245	3410
SMK	933	5928	6861

Sumber: Diknas Kota Bekasi

<http://bekasikota.bps.go.id>

Tabel 4.5 Jumlah Sekolah , Murid Dan Guru Madrasah (RA)

Di Kecamatan Bekasi Utara

No	Uraian/ Keterangan	Banyaknya
1	Sekolah	52
2	Murid	1896
3	Guru	275

Sumber : Kantor Kementrian Agama Kota bekasi

Tabel 4.6 Jumlah Sekolah Murid Dan Guru Madrasah (MI)

Di Kecamatan Bekasi Utara

No	Uraian/ Keterangan	Banyaknya
1	Sekolah	21
2	Murid	4842
3	Guru	316

Sumber : Kantor Kementrian Kota Bekasi

Tabel 4.7 Jumlah Sekolah , Murid , Guru Madrasah (MTS)

Di Kecamatan Bekasi Utara

No	Uraian/ Keterangan	Banyaknya
1	Sekolah	11
2	Murid	2884
3	Guru	224

Sumber : Kantor Kementrian Agama Kota Bekasi

Tabel 4.8 Jumlah Sekolah, Murid dan Guru Madrasah (MA)

Di Kecamatan Bekasi Utara

No	Uraian/ Keterangan	Banyaknya
1	Sekolah	6
2	Murid	1740
3	Guru	197

Sumber : Kantor Kementrian Kota Bekasi

Tabel 4.9 Jumlah tempat Pelayanan Kesehatan
di Kecamatan Bekasi Utara

Kelurahan	Tempat pelayanan			
	Rumah Sakit	Rumah Sakit Bersalin / Rumah Bersalin	Poliklinik/ Balai Pengobatan	Puskesmas
(1)	(2)	(3)	(4)	(5)
Harapan Jaya	2	0	4	1
Kaliabang Tengah	0	0	1	1
Perwira	0	0	1	0
Harapan Baru	1	0	1	0
Teluk Pucung	0	0	4	1
Marga Mulya	0	0	8	1
Jumlah	3	0	19	4

Sumber : Laporan Tahunan Kelurahan

Tabel 4.9 Lanjutan Jumlah Tempat Pelayanan Kesehatan
Di Kecamatan Bekasi Utara.

Kelurahan	Tempat Pelayanan			
	Puskesmas Pembantu	Tempat Praktek Dokter	Tempat Praktek Bidan	Poskesdes
(1)	(2)	(3)	(4)	(5)
Harapan Jaya	0	19	21	0
Kaliabang Tengah	1	4	2	0
Perwira	1	3	4	0
Harapan Baru	1	5	3	0
Teluk Pucung	0	23	11	0
Marga Mulya	0	6	3	0
Jumlah	3	60	44	0

Sumber: Laporan Tahunan Kelurahan

Tabel :4.9 (lanjutan) Jumlah Tempat pelayanan kesehatan
di kecamatan Bekasi Utara

Kelurahan	Tempat Pelayanan			
	Polindes	Posyandu	Apotek	Toko Khusus Obat/Jamu
(1)	(2)	(3)	(4)	(5)
Harapan Jaya	0	34	3	6
Kaliabang Tengah	0	44	10	4
Perwira	0	21	3	3
Harapan Baru	0	18	4	2
Teluk Pucung	0	47	6	3
Marga Mulya	0	25	2	4
Jumlah	0	189	28	22

Sumber : Laporan Tahunan Kelurahan

Tabel . 4.10 Banyaknya Tenaga Kesehatan
di Puskesmas / Puskesmas Pembantu Menurut Kelurahan

Kelurahan	Puskesmas / Puskesmas Pembantu				Tenaga
	Dokter Umum	Dokter Gigi	Bidan	Perawat	Kesehatan Lainnya
(1)	(2)	(3)	(4)	(5)	(6)
Harapan Jaya	4	2	5	6	10
Kaliabang Tengah	5	3	8	7	6
Perwira	1	1	1	1	1
Harapan Baru	1	1	2	2	1
Teluk Pucung	3	2	6	11	3
Marga Mulya	2	3	5	6	2
Jumlah	16	12	27	33	23

Sumber : Laporan Tahunan Kelurahan

Tabel . 4.11 Banyaknya Penduduk yang di Imunisasi

Di Kecamatan Bekasi Utara Tahun 2015

No	Jenis Imunisasi	Banyaknya
1	BCG	6913
2	Campak	6107
3	DPT I	6817
4	DPT II	6657
5	DPT III	6383
6	Polio I	6844
7	Polio II	6678
8	Polio III	6520
9	Polio IV	6314
10	TT I	3552
11	TT II	3173

Sumber : Dinas Kesehatan Kota Bekasi

Tabel 4.12 Target dan Realisasi peserta KB baru menurut Kontrasepsi

MIX KONTRASEPSI

Non Hormonal						
Target	IUD	MOW	MOP	KD	Jumlah	%
5275	382	7	-	593	982	18,61

Tabel 4.12 Lanjutan

Hormonal						
IMP	STK	PIL	Jumlah	%	Total	%
404	3684	1903	5991	113,55	6973	132,16

Sumber: BP3AKB

Tabel 4.13 Pasangan Usia Subur yang menjadi Peserta KB Aktif
Menurut Jenis kontrasepsi

PUS	IUD	MOW	MOP	KONDOM	JUMLAH
(1)	(2)	(3)	(4)	(5)	(6)
67796	11328	1607	332	4218	17485

Tabel 4.13 Lanjutan

Implan	Suntik	Pil	MOP	Jumlah	Total
(1)	(2)	(3)	(4)	(5)	(6)
3393	19403	16051	332	38847	56332

Sumber : BP3AKB

Tabel 4.14 Jumlah Balita dan Gizi Balita Hasil Bulan Penimbangan
Di Kecamatan Bekasi Utara Tahun 2015

No	Uraian	Banyaknya
1	Jumlah Balita	34515
2	Balita di Timbang	17224
3	Balita Gizi Buruk	15
4	Balita Gizi Kurang	696
5	Balita Gizi Baik	13962
6	Balita Gizi Lebih	2551

Sumber : BP3AKB

<http://bekasikota.bps.go.id>

Tabel 4.15 Cakupan Imunisasi TT pada Ibu Hamil per Puskesmas di Bekasi Utara

No	Puskesmas	Ibu Hamil	Jenis Imunisasi		
			TT I	TT II	TT III
1	Seroja	2724	733	644	580
2	Kalabang Tengah	2173	1492	1339	241
3	Marga Mulya	549	187	145	92
4	Teluk Pucung	2146	1140	1045	389
Jumlah		7592	3552	3173	1302

Sumber : Laporan Tahunan Puskesmas

<http://bekasikota.bps.go.id>

Tabel 4.15 Lanjutan

No	Puskesmas	Ibu Hamil	Jenis Imunisasi		
			TT IV	TT V	TT II(+)
1	Seroja	2724	543	517	2284
2	Kalabang Tengah	2173	93	49	1722
3	Marga Mulya	549	24	0	261
4	Teluk Pucung	2146	187	88	1709
Jumlah		7592	847	654	5976

<http://bekasikota.bps.go.id>

Tabel 4.16 Cakupan Imunisasi BCG, Polio, Campak, DPT pada Bayi per Puskesmas di Bekasi Utara

No	Puskesmas	Jumlah Bayi	Jenis Imunisasi		
			BCG	Polio 4	Campak
1	Seroja	2477	2565	2324	2276
2	Kalabang Tengah	1976	1948	1776	1628
3	Marga Mulya	499	475	450	437
4	Teluk Pucung	1951	1952	1764	1766
Jumlah		6903	6940	6314	6107

Sumber : laporan Tahunan Puskesmas

<http://bekasikota.bps.go.id>

Tabel 4.16 Lanjutan

No	Puskesmas	Jumlah Bayi	Jenis Imunisasi	
			DTT I+ HB I	DPT III+ HBIII
1	Seroja	2477	2476	2338
2	Kalabang Tengah	1976	1966	1776
3	Marga Mulya	499	474	444
4	Teluk Pucung	1951	1901	1825
Jumlah		6903	6817	6383

<http://bekasikota.bps.go.id>

Tabel 4.17 Jumlah Penduduk menurut Agama / Kepercayaan Yang Dianut Di Kecamatan Bekasi Utara Tahun 2015

No	A g a m a	Banyaknya
1	Islam	274512
2	Kristen	24787
3	Katolik	7958
4	Hindu	4023
5	Budha	3492
6	Konghucu	14
7	Aliran Kepercayaan	102
Jumlah		314888

Sumber: Kantor Kementerian Agama Kota Bekasi

Tabel 4.18 Jumlah Tempat Ibadah

Kelurahan	Tempat Ibadah		
	Mesjid	Surau /langgar	Gereja Kristen
(1)	(2)	(3)	(4)
Harapan Jaya	28	33	1
Kaliabang Tengah	33	60	0
Perwira	9	33	0
Harapan Baru	6	20	3
Teluk Pucung	18	36	1
Marga Mulya	8	22	0
Jumlah	102	204	5

Sumber : Laporan Tahunan Kelurahan

Tabel 4.18 Lanjutan

Kelurahan	Tempat Ibadah		
	Gereja Katolik	Pura	Vihara/Klenteng
(1)	(2)	(3)	(4)
Harapan Jaya	1	0	0
Kaliabang Tengah	0	0	0
Perwira	0	0	0
Harapan Baru	0	0	0
Teluk Pucung	0	0	0
Marga Mulya	0	0	2
Jumlah	1	0	2

Sumber: Laporan Tahunan Kelurahan

Tabel 4.19 Banyaknya Pos Polisi,Pos Hansip dan anggota Hansip

Kelurahan	Jumlah		
	Pos Polisi	Pos Hansip	Anggota Hansip
(1)	(2)	(3)	(4)
Harapan Jaya	0	30	30
Kaliabang Tengah	0	30	30
Perwira	0	18	20
Harapan Baru	1	16	20
Teluk Pucung	0	37	30
Marga Mulya	0	11	20
Jumlah	1	142	150

Sumber: Laporan Tahunan Kelurahan

Tabel 4.20 Banyaknya Gangguan Kamtibmas

Kelurahan	Jenis Kejadian			
	Peram- pokan	Pembu- nuhan	Pencurian	perkosaan
(1)	(2)	(3)	(4)	(5)
Harapan Jaya	0	0	7	0
Kaliabang Tengah	0	0	9	0
Perwira	0	0	3	0
Harapan Baru	0	0	4	0
Teluk Pucung	0	0	11	0
Marga Mulya	0	0	3	0
Jumlah	0	0	37	0

Sumber : Laporan Tahunan Kelurahan

Tabel 4.20 lanjutan

Kelurahan	Jenis Kejadian			
	Pengani- yayaan	Peme- rasan	Peni- puan	Lain-Lain
(1)	(2)	(3)	(4)	(5)
Harapan Jaya	0	0	0	0
Kaliabang Tengah	0	0	0	0
Perwira	0	0	0	0
Harapan Baru	0	0	0	0
Teluk Pucung	0	0	0	0
Marga Mulya	0	0	0	0
Jumlah	0	0	0	0

Sumber: Laporan Tahunan Kelurahan

Tabel 4.21 Keberadaan Penyandang cacat di Kecamatan Bekasi Utara

No	Jenis cacat	Jumlah
1	Tuna Netra	9
2	Tuna rungu / Wicara	3
3	Cacat Tubuh	18
4	Cacat Mental	12
5	Cacat sebab Penyakit Kronis	81
	Jumlah	123

<http://bekasikota.bps.go.id>

Tabel 4.22 Fasilitas Olahraga dan Kegiatannya

Kelurahan	Jenis Olah Raga			
	Sepak- Bola	Bola- Voli	Bulu- Tangkis	Bola- Basket
(1)	(2)	(3)	(4)	(5)
Harapan Jaya	2	8	14	3
Kaliabang Tengah	3	7	11	4
Perwira	2	4	9	2
Harapan Baru	2	3	7	2
Teluk Pucung	3	7	8	3
Marga Mulya	1	4	6	2
Jumlah	13	33	55	16

Sumber : Laporan Tahunan Kelurahan

Tabel 4.22 Lanjutan

Kelurahan	Jenis Olah Raga			
	Tenis Lapangan	Tenis Meja	Renang	Bela diri
(1)	(2)	(3)	(4)	(5)
Harapan Jaya	4	29	0	1
Kaliabang Tengah	5	30	0	1
Perwira	2	18	0	1
Harapan Baru	2	17	0	1
Teluk Pucung	3	33	0	1
Marga Mulya	1	10	0	1
Jumlah				

Sumber: Monografi Kelurahan

PERTANIAN

5



<http://belajarsiswa.com/bps.9010>

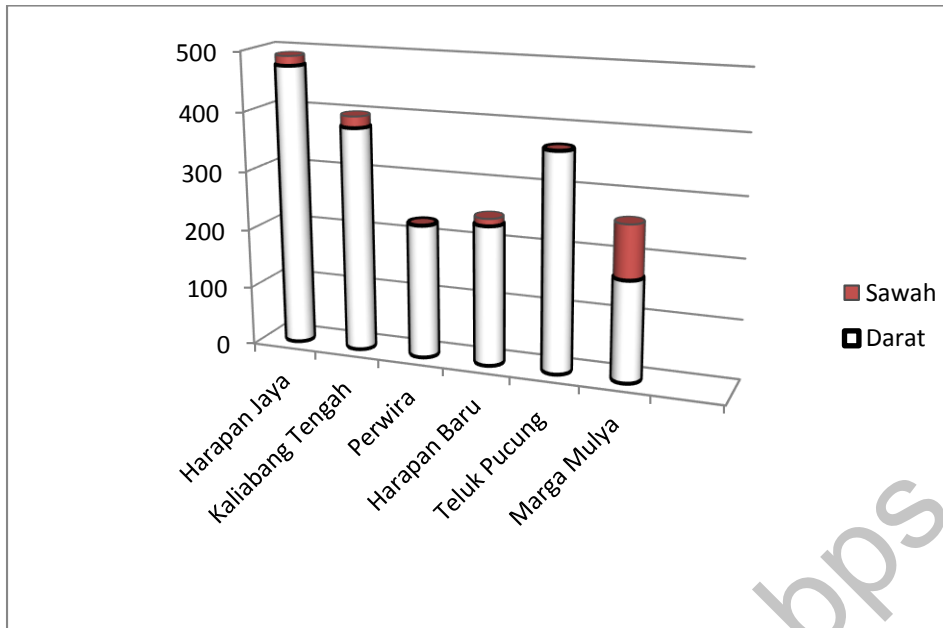
BAB V PERTANIAN

Tabel 5.1 Luas Tanah Menurut Penggunaannya (Ha)

	Darat/ Bukan sawah	Sawah	Jumlah
(1)	(2)	(3)	(4)
Kelurahan Harapan Jaya	488.075	2.000	490.075
Kaliabang Tengah	382.785	15.000	397.785
Perwira	221.972	4.000	225.972
Harapan Baru	235.712	12.000	247.712
Teluk Pucung	366.550	0.000	366.550
Marga Mulya	257.410	2.500	259.910
Jumlah	1952.504	35.500	1988.004

Sumber: Laporan Tahunan Kelurahan

Grafik 4 Luas Tanah Menurut Penggunaannya (Ha)



<http://bekasikota.bps.go.id>

INDUSTRI, LISTRIK, GAS DAN AIR MINUM

6



<http://bekasikora.bps.go.id>

BAB VI INDUSTRI, LISTRIK, GAS DAN AIR MINUM

Tabel 6.1 Banyaknya Industri Besar, Sedang, Kecil, dan Rumah Pemotongan Hewan (RPH) di Bekasi Utara.

Kelurahan	Industri			RPH
	Besar	Sedang	Kecil	
(1)	(2)	(3)	(4)	(5)
Harapan Jaya	9	7	4	0
Kaliabang Tengah	3	2	7	0
Perwira	0	2	2	0
Harapan Baru	1	2	3	1
Teluk Pucung	0	1	5	0
Marga Mulya	0	1	2	0
Jumlah	13	15	23	1

Tabel 6.2 Sumber Penerangan Penduduk di Kecamatan Bekasi Utara

Kelurahan	Listrik PLN	Listrik Non PLN	Lainnya/Lampu Templok dll
(1)	(2)	(3)	(4)
Harapan Jaya	✓	-	-
Kaliabang Tengah	✓	-	-
Perwira	✓	-	-
Harapan Baru	✓	-	-
Teluk Pucung	✓	-	-
Marga Mulya	✓	-	-

Sumber: Laporan Tahunan Kelurahan

<http://bekasikota.bps.go.id>

Tabel 6.3 Sumber Bahan bakar penduduk di Kecamatan Bekasi Utara.

Kelurahan	Gas kota/ LPG	Minyak Tanah	Kayu bakar	Lainnya /Batu bara /arang
(1)	(2)	(3)	(4)	(5)
Harapan Jaya	✓	-	-	-
Kaliabang Tengah	✓	-	-	-
Perwira	✓	-	-	-
Harapan Baru	✓	-	-	-
Teluk Pucung	✓	-	-	-
Marga Mulya	✓	-	-	-

Sumber: Laporan Tahunan Kelurahan

<http://bekasikota.bps.go.id>

Tabel 6.4 Penggunaan air sungai oleh penduduk di Kecamatan Bekasi Utara

Kelurahan	Mandi/cuci	Minum	Bahan baku air minum
(1)	(2)	(3)	(4)
Harapan Jaya	-	-	-
Kaliabang Tengah	-	-	-
Perwira	-	-	-
Harapan Baru	-	-	-
Teluk Pucung	-	-	-
Marga Mulya	-	-	-

Sumber: Laporan Tahunan Kelurahan

<http://bekasikota.bps.go.id>

Tabel 6.4 Lanjutan

Kelurahan	Irigasi	Untuk Industri/ Pabrik	Trans- portasi	Lainnya
(1)	(2)	(3)	(4)	(5)
Harapan Jaya	-	-	-	-
Kaliabang Tengah	-	-	-	-
Perwira	-	-	-	-
Harapan Baru	✓	✓	-	-
Teluk Pucung	✓	✓	-	-
Marga Mulya	✓	✓	-	-

Sumber: Laporan Tahunan Kelurahan

PERDAGANG AN DAN PERUMAHAN

<http://bekasikota.bps.go.id>

BAB VII PERDAGANGAN DAN PERUMAHAN

Tabel 7.1 Banyaknya Fasilitas Perdagangan / Pemasaran

Kelurahan	Tempat Pemasaran				
	Pasar Permanen	Pasartanpa Bangunan	Mini Market	Restoran Rumah Makan	Warung Kedai Makana/minuman
(1)	(2)	(3)	(4)	(5)	(1)
Harapan Jaya	1	1	37	3	81
Kaliabang Tengah	1	1	39	2	153
Perwira	1	1	11	5	26
Harapan Baru	1	1	8	1	46
Teluk Pucung	1	1	17	5	58
Marga Mulya	1	1	7	2	42
Jumlah	6	6	119	18	406

Tabel :7.1 Lanjutan

Kelurahan	Tempat Pemasaran					
	Toko/ (2)	Warung Kelontong (3)	Hotel (4)	Penginapan /Losmen (5)	Pom. Bensin /SPBU (6)	Kelompok Pertokoan (7)
Harapan Jaya	287	0	0	1	2	
Kaliabang Tengah	404	0	0	2	3	
Perwira	109	0	0	2	2	
Harapan Baru	208	0	0	2	2	
Teluk Pucung	277	0	0	0	2	
Marga Mulya	164	1	0	0	1	
Jumlah	1449	1	0	7	12	

Tabel 7.2 Banyaknya Komplek Perumahan di Kecamatan Bekasi Utara

Kelurahan	Perumahan			
	Real estate	BTN	Perumnas	Kavling
(1)	(2)	(3)	(4)	(5)
Harapan Jaya	0	9	0	2
Kaliabang Tengah	0	4	0	2
Perwira	0	3	0	1
Harapan Baru	0	2	0	0
Teluk Pucung	0	2	0	0
Marga Mulya	0	1	0	0
Jumlah	0	21	0	5

Sumber: Monografi Kelurahan

<http://bekasikota.bps.go.id>

BAB VIII TRANSPORTASI

Tabel 8.1 Transportasi antar Kelurahan

Kelurahan	Jenis Jalan		
	Darat	Air	Darat dan Air
(1)	(2)	(3)	(4)
Harapan Jaya	✓	-	-
Kaliabang Tengah	✓	-	-
Perwira	✓	-	-
Harapan Baru	✓	-	-
Teluk Pucung	✓	-	-
Marga Mulya	✓	-	-

Sumber: Laporan Tahunan Kelurahan

Tabel 8.2 Permukaan Jalan yang terluas

Kelurahan	Permukaan Jalan		
	Aspal / Beton	Diperkeras /kerikil/ batu	Tanah
(1)	(2)	(3)	(4)
Harapan Jaya	✓	-	-
Kaliabang Tengah	✓	-	-
Perwira	✓	-	-
Harapan Baru	✓	-	-
Teluk Pucung	✓	-	-
Marga Mulya	✓	-	-

Sumber: Laporan Tahunan Kelurahan

Tabel 8.3 Fasilitas Transportasi

Kelurahan	Fasilitas Transportasi		
	Terminal BUS	Terminal Angkot	Stasiun Kereta Api
(1)	(2)	(3)	(4)
Harapan Jaya	0	1	0
Kaliabang Tengah	0	0	0
Perwira	0	0	0
Harapan Baru	0	0	0
Teluk Pucung	0	0	0
Marga Mulya	0	0	1
Jumlah	0	1	1

Sumber: Laporan Tahunan Kelurahan

Tabel :8.4 Sarana Komunikasi Di Kecamatan Bekasi Utara

Kelurahan	Jenis Komunikasi		
	Telepon umum	Wartel	Warnet
(1)	(2)	(3)	(4)
Harapan Jaya	0	0	27
Kaliabang Tengah	0	0	32
Perwira	0	0	11
Harapan Baru	0	0	8
Teluk Pucung	0	0	17
Marga Mulya	0	0	6
Jumlah	0	0	101

<http://bekasikota.bps.go.id>

Tabel :8.4 Lanjutan

Kelurahan	Jenis Komunikasi	
	Kantor Pos/ Pos Pembantu/ Rumah Pos	Pos Keliling
(1)	(2)	(3)
Harapan Jaya	1	0
Kaliabang Tengah	1	0
Perwira	1	0
Harapan Baru	1	0
Teluk Pucung	1	0
Marga Mulya	1	0
Jumlah	6	0

Sumber: Laporan Tahunan Kelurahan

<http://bekasikota.bps.go.id>

BAB IX KEUANGAN DAN HARGA-HARGA

Tabel 9.1 Banyaknya SPPT dan Target Realisasi persentase PBB (Desember 2015)

Kelurahan	Penerimaan PBB		
	SPPT	Target (Rp)	Persentase (%)
(1)	(2)	(3)	(4)
Harapan Jaya	18.185	2.046.073.843	84,81
Kaliabang Tengah	23.487	2.106.319.245	81,75
Perwira	9.330	830.434.921	80,61
Harapan Baru	7.573	924.687.915	88,85
Teluk Pucung	16.474	1.721.252.237	82,81
Marga Mulya	5.253	831.159.448	87,13
Kecamatan	794	11.970.733.351	94,19
Jumlah	81.096	20.430.660.960	88,75

Sumber: Dinas Pendapatan Daerah Kota Bekasi

Tabel 9.2 Rata-Rata Harga Sembilan Bahan Pokok (Rupiah / Rp)

Di Kecamatan Bekasi Utara

Kelurahan	Sembilan Bahan Pokok				
	Beras (Kg)	Ilkan Asin (Kg)	Minyak Goreng (Kg)	Gula Pasir (Kg)	Gram (Kg)
(1)	(2)	(3)	(4)	(5)	(1)
Harapan Jaya	9500	32000	12000	11000	4000
Kaliabang Tengah	9500	32000	12000	11000	4000
Perwira	9500	32000	12000	11000	4000
Harapan Baru	9500	32000	12000	11000	4000
Teluk Pucung	9500	32000	12000	11000	4000
Marga Mulya	9500	32000	12000	11000	4000

Tabel 9.2 lanjutan

Kelurahan	Sembilan Bahan Pokok				
	Terigu (Kg)	Sabun Cuci (Kg)	Minyak Tanah (Lt)	Textile Meter	
(1)	(2)	(3)	(4)	(5)	
Harapan Jaya	9000	17000	10000	50000	
Kaliabang Tengah	9000	17000	10000	50000	
Perwira	9000	17000	10000	50000	
Harapan Baru	9000	17000	10000	50000	
Teluk Pucung	9000	17000	10000	50000	
Marga Mulya	9000	17000	10000	50000	

Sumber: Dinas pasar