

# **STATISTIK DAERAH KECAMATAN MAPANGET 2014**

<http://manadokota.bps.go.id>



**BADAN PUSAT STATISTIK  
KOTA MANADO**

<http://mapanget.bps.go.id>

# Statistik Daerah Kecamatan Mapanget 2014

# Statistik Daerah Mapanget 2014

No. Publikasi : 71710.0401  
Katalog BPS : 110200 1 7171 052  
Ukuran Buku : 17,6 cm X 25 cm  
Jumlah Halaman : 20 Halaman + IV Halaman

Naskah :

Bidang Neraca Wilayah dan Analisis Statistik

Gambar kulit :

Bidang Integrasi Pengolahan dan Diseminasi Statistik

Diterbitkan oleh :

Badan Pusat Statistik Kota Manado

Boleh dikutip dengan menyebutkan sumbernya

## Kata Pengantar

Publikasi **Statistik Daerah Kecamatan Mapanget 2014** merupakan terbitan pertama yang diterbitkan oleh Badan Pusat Statistik Kota Manado yang berisi berbagai informasi terpilih seputar Mapanget dengan tambahan analisis deskriptif yang dimaksudkan untuk membantu para pengguna data dalam memahami perkembangan pembangunan dan potensi yang ada di Mapanget.

Publikasi ini disusun untuk melengkapi publikasi-publikasi terbitan Badan Pusat Statistik yang sudah terbit secara rutin setiap tahun. Berbeda dengan publikasi sejenis seperti Daerah Dalam Angka (DDA) yang lebih sarat dengan penyajian tabel, maka untuk publikasi Statistik Daerah Kecamatan Mapanget 2014 lebih menekankan kepada analisis deskriptif sederhana, ringkas dan mudah dipahami.

Data-data terpilih yang disajikan dalam Statistik Daerah Kecamatan Mapanget 2014 ini, diharapkan dapat memberikan gambaran tentang kondisi pembangunan berbagai sektor di Mapanget secara ringkas dan akurat. Selain itu publikasi ini diharapkan dapat menjadi bahan rujukan/kajian dalam perencanaan dan evaluasi kegiatan pembangunan.

Disadari bahwa publikasi terbitan pertama ini mungkin masih sarat dengan kekurangan. Oleh sebab itu kritik dan saran yang membangun dari berbagai pihak kami harapkan untuk penyempurnaan di masa mendatang.

Semoga publikasi ini mampu menjawab kebutuhan para pengguna data sekalian.

Manado Oktober 2014  
Koordinator Statistik Kecamatan  
Mapanget

Rikky M. W. J. Rugian  
NIP.19790209 199903 1 002

# DAFTAR ISI

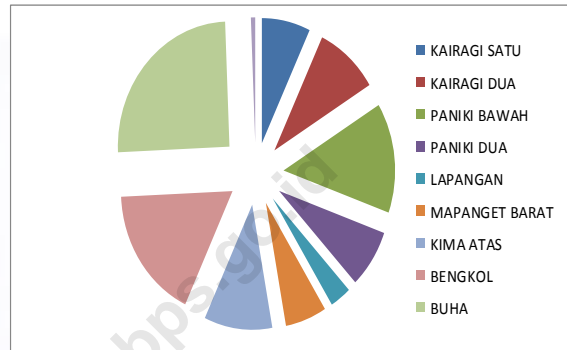
1. Keadaan Geografis	.....	1
2. Pemerintahan	.....	2
3. Penduduk	.....	3
4. Keluarga Berencana	.....	4
5. Pendidikan	.....	5
6. Kesehatan	.....	6
7. Keagamaan	.....	7
8. Restoran dan Pariwisata	.....	8
9. Pertanian	.....	9
10. Perdagangan dan Koperasi	.....	10
11. Industri Pengolahan	.....	11
12. Transportasi dan Komunikasi	.....	12
Lampiran Tabel	.....	13

<http://maradokota.bps.go.id>

Mapanget merupakan salah satu kecamatan di Kota Manado yang terdiri dari 10 (sepuluh) Kelurahan yang rata-rata berada di ketinggian 57 meter dari permukaan laut dengan batas-batas wilayah sebagai berikut :

- ◆ Sebelah Utara berbatasan dengan Kabupaten Minahasa Utara ;
- ◆ Sebelah Selatan berbatasan dengan Kecamatan Tikala ;
- ◆ Sebelah Timur berbatasan dengan Kabupaten Minahasa Utara ;
- ◆ Sebelah Barat berbatasan dengan Kec. Singkil, Tuminting, Bunaken

Kecamatan Mapanget di pimpin oleh seorang camat, sementara kelurahan yang ada di Kecamatan Mapanget masing-masing di pimpin oleh seorang Lurah.



#### Did You Know ??

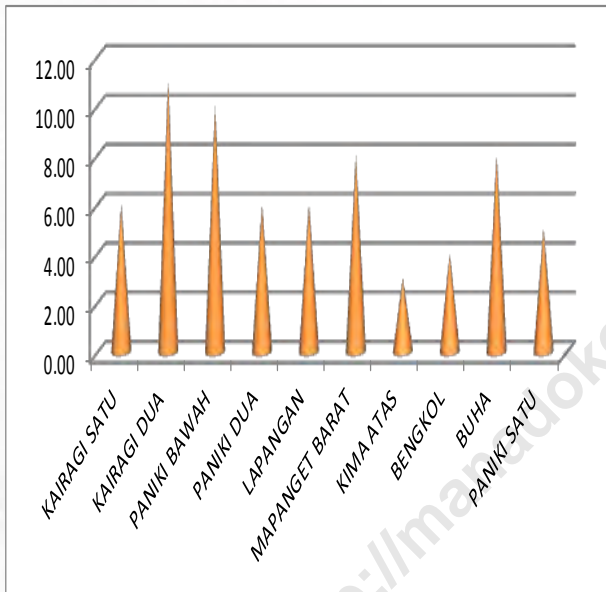
*Kecamatan Mapanget memiliki luas wilayah yaitu 49,76 km<sup>2</sup> dengan Kelurahan Buha sebagai Kelurahan dengan wilayah terluas yaitu 12,49Km<sup>2</sup>.*

Sumber : Kecamatan Mapanget

Seluruh Kelurahan di Kecamatan Mapanget berstatus daerah kota

Status pemerintahan di seluruh wilayah Mapanget berstatus Kelurahan dan lurah sebagai kepala pemerintahan yang diangkat oleh walikota

### Jumlah SLS 2014



Sumber: Mapanget Dalam Angka 2014

Kecamatan Mapanget terdiri dari 10 (sepuluh) Kelurahan, di mana untuk tingkatkecamatan di pimpin oleh seorang camat sedangkan untuk tingkat Kelurahan di pimpin oleh seorang Lurah yang di pilih angkat oleh walikota. Seluruh Kelurahan di Kecamatan Mapanget bersatus Kelurahan, di mana untuk masing-masing Kelurahan dibagi menjadi beberapa Satuan Lingkungan Setempat (SLS) yang diberi nama lingkungan dan masing-masing lingkungan dipimpin oleh seorang kepala lingkungan.

## Kelurahan Kairagi Dua merupakan Kelurahan berpenduduk terbanyak

Dari 50.752 jiwa penduduk di Mapanget, Kelurahan Paniki Bawah memiliki jumlah penduduk men-  
capai 10.029 jiwa yang terdiri dari 5.089 penduduk laki-laki dan 5.120 penduduk perempuan.

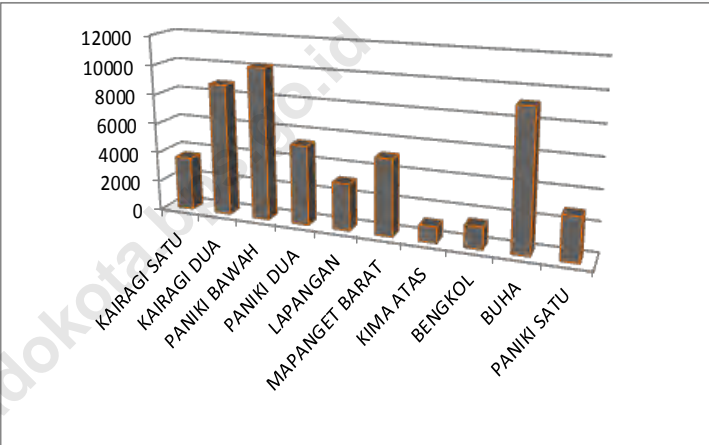
Pada akhir tahun 2014 tercatat sebanyak 50.752 jiwa penduduk berada di Kecamatan Mapanget, di mana Kelurahan Paniki Bawah merupakan Kelurahan berpenduduk terbanyak dengan jumlah penduduk mencapai 10.029 jiwa.

Sedangkan Kelurahan dengan jumlah penduduk terkecil adalah kelurahan Kima Atas dengan jumlah penduduk sebanyak 1.064 jiwa

Jumlah penduduk laki-laki di Kecamatan Mapanget lebih kecil dibandingkan dengan jumlah penduduk perempuan, hal ini bisa dilihat pada angka sex ratio penduduk Kecamatan Mapanget yang menunjukkan angka 97,66.

Sumber penghasilan utama penduduk di Kecamatan Mapanget berasal dari sektor Jasa.

Jumlah Penduduk Akhir Tahun menurut Kelurahan



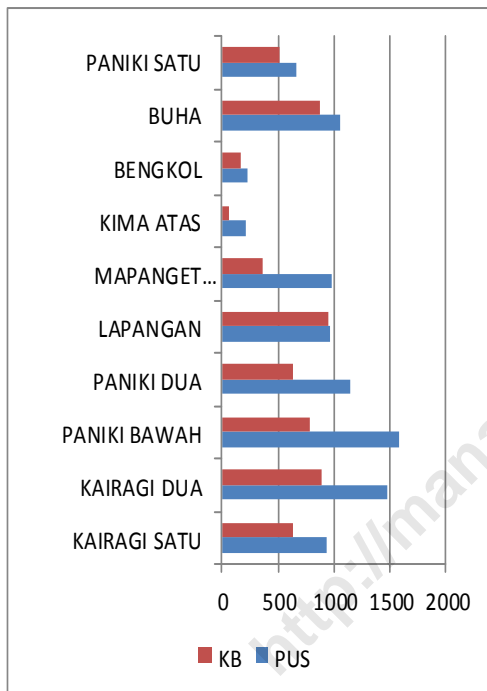
Sumber : Mapanget Dalam Angka 2014





Persentasi Jumlah Pasangan Usia Subur yang memakai alat kontrasepsi tertinggi di Kelurahan Lapangan

## Peserta KB dan PUS di Kecamatan Mapanget, 2014



Sumber : PKM mapanget 2014

Dalam pemenuhan kebutuhan hidup tiap tiap keluarga dibutuhkan perencanaan yang matang dengan jumlah anak. Keluarga Berencana merupakan program pemerintah dalam pengendalian jumlah penduduk dan peningkatan kesejahteraan keluarga

Persentasi jumlah pasangan usia subur yang menggunakan KB di Kecamatan Mapanget sebesar 64,25 persen, dengan Kelurahan Lapangan merupakan yang tertinggi jumlah pasangan usia subur yang memakai KB di Kecamatan Mapanget yaitu sebesar 98,76 persen dan yang terendah Kelurahan Kima Atas yaitu 31,07 persen.

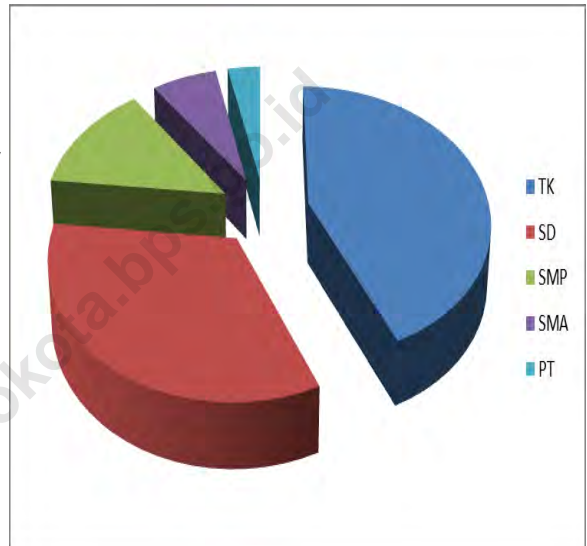
## Kecamatan Mapanget merupakan salah satu pusat pendidikan

Di Kecamatan Mapanget terdapat satu perguruan tinggi negeridan merupakan salah satu pusat pendidikan yang ada di Sulawesi Utara dengan adanya Politeknik Negeri Manado

Salah satu keberhasilan pembangunan di suatu wilayah adalah apabila didukung oleh sumber daya manusia yang berkualitas. Melalui jalur pendidikan, pemerintah berupaya untuk menghasilkan dan meningkatkan sumber daya manusia yang berkualitas.

Ketersediaan fasilitas pendidikan baik sarana maupun prasarana akan sangat menunjang dalam meningkatkan mutu pendidikan. Pada tahun 2014 tercatat ada 58 sekolah dan 1 perguruan tinggi negeri di Kecamatan Mapanget.

**Jumlah Sekolah di Mapanget, 2014**



### Did You Know ?

*Kecamatan Mapanget memiliki perguruan tinggi negeri yang terletak di Kelurahan Kairagi Dua*

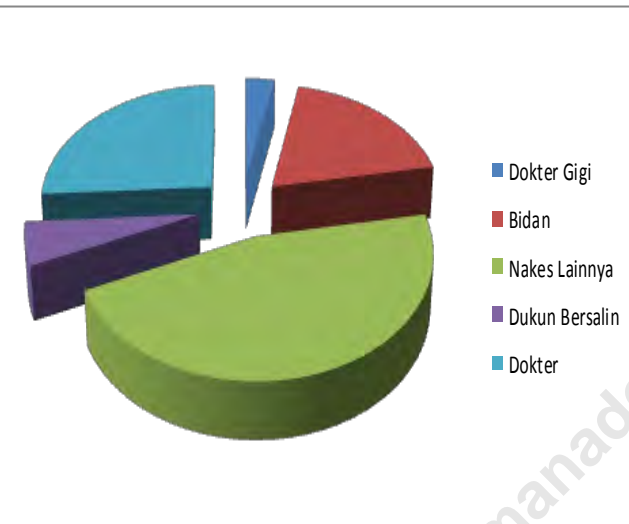
Sumber: Kecamatan Mapanget, 2014



## Fasilitas kesehatan di Mapanget belum memadai

Masih banyak Tenaga yang kurang dimiliki oleh Kecamatan Mapanget diantaranya yaitu dokter gigi, bidan ditahun 2014.

### Jumlah Tenaga Kesehatan di Kecamatan Mapanget, 2014



Sumber : Mapanget Dalam Angka 2014

#### Did You Know ???

*Jumlah dokter gigi dikecamatan mapanget pada tahun 2014 berjumlah 5 orang.*

Pembangunan kesehatan menyangkut seluruh aspek kehidupan manusia. Bila pembangunan kesehatan berhasil dengan baik maka akan meningkatkan kesejahteraan rakyat secara langsung. Selain itu, pembangunan kesehatan juga memuat mutu dan upaya kesehatan yang sangat dipengaruhi oleh ketersediaan fasilitas kesehatan dengan menciptakan akses pelayanan kesehatan dasar yang didukung oleh sumber daya yang memadai.

Fasilitas kesehatan di mapanget belum cukup memadai dengan adanya dua puskesmas dan Cuma satu puskesmas yang menampung rawat inap

Jumlah bidan dan tenaga penunjang kesehatan yang lain juga masih perlu ditingkatkan kaarena masih sngat kurang.

## Hanya ada 1 tempat ibadah di Kecamatan Mapanget

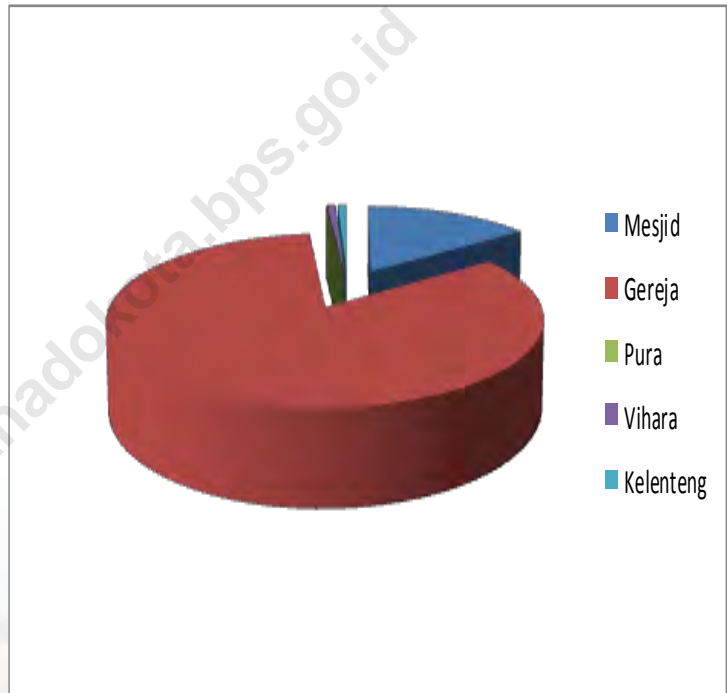
Kecamatan Mapanget yang memiliki jumlah penduduk mencapai 44.773 jiwa dengan luas wilayah yaitu 49,76 Km<sup>2</sup> tercatat mempunyai 138 tempat ibadah mesjid,gereja,vihara,pura.

Hasil dari pengumpulan data KCA 2014 yang dilaksanakan di Kecamatan Mapanget tercatat ada 138 bangunan berupa gereja Kristen,mesjid,vihara yang tersebar di seluruh Kelurahan di Kecamatan Mapanget kecuali vihara yang hanya terdapat di Kelurahan Buha.dikecamatan mapanget tidak terdapat peribadatan agama hindu.

Kelurahan dengan jumlah gereja Kristen tebanyak dimiliki oleh Kelurahan Buha sedangkan Kelurahan dengan sedikit gereja Kristen yaitu berada di Kelurahan Paniki Satu. Masjid di Kecamatan Mapanget berjumlah 23 masjid.

Selain gereja Kristen dan mesjid,vihara, belum ada lagi tempat ibadah pura.Selain itu banguna vihara hanya terdapat satu diKecamatan Mapanget.

## Jumlah Tempat Ibadah di Kecamatan Mapanget, 2014



Sumber : Kecamatan Mapanget 2014

### Did You Know ???

*Vihara diKecamatan Mapanget terletak di Kelurahan Buha.*

## Mapanget Merupakan Salah Tujuan Pariwisata di Kota Manado

Berdasarkan hasil pendataan Kecamatan Mapanget Dalam Angka 2014, jumlah industry makanan yang ada di Kecamatan Mapanget berjumlah 49 industry yang mempengaruhi sector pariwisata di kecamatan Mapanget

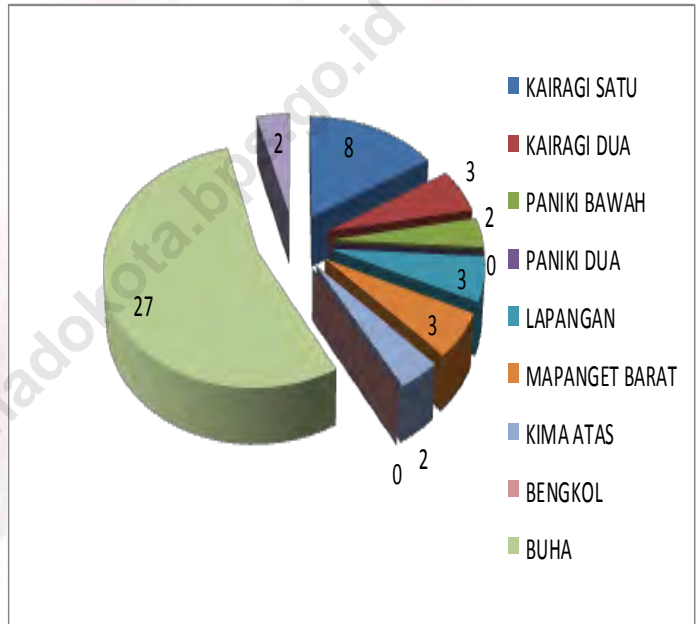
Berdasarkan Kecamatan Mapanget Dalam Angka 2014 tercatat bahwa hampir seluruh Kelurahan di Kecamatan Mapanget mempunyai industry makanan dan minuman

Ini sangat erat hubungannya dengan sector Pariwisata di Kecamatan Mapanget dalam penyediaan makanan dan minuman di Objek – objek pariwisata yang ada di Kecamatan Mapanget.

Di Mapanget terdapat objek – objek pariwisata yang menarik untuk di kunjungi ,baik itu wisata alam maupun wisata rekreasi

Mapanget Mempunyai objek pariwisata air terjun yang terletak di Kelurahan Kima Atas, kolam pemancingan yang terletak di Kelurahan Paniki Bawah dan lapangan golf yang terletak di Kelurahan Kairagi Dua.

## INDUSTRI MAKANAN



Sumber : Kecamatan Mapanget 2014

## Komoditi pertanian utama di Mapanget yaitu perkebunan

Berdasarkan hasil pendataan Pendataan Sensus Pertanian 2014 Kecamatan Mapanget merupakan salah satu sentra pertanian di Kota Manado

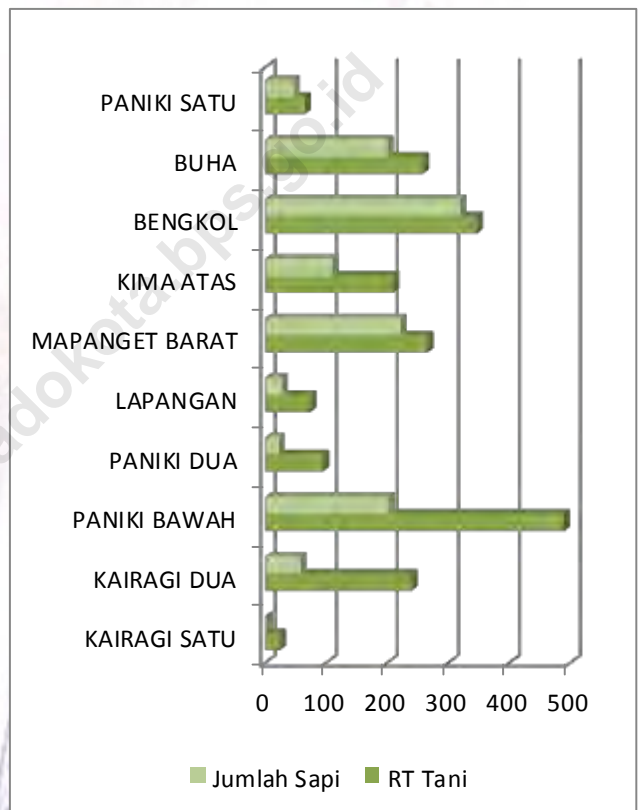
Berdasarkan Sensus Pertanian 2014 tercatat bahwa seluruh Kelurahan di Kecamatan Mapanget penduduknya ada bekerja di sub sektor perkebunan sebagai sumber penghasilan utamanya.

Jumlah rumah tangga pertanian di Mapanget pada tahun 2014 sebanyak 2070 berdasarkan pemutakhiran ST 2014

Dibandingkan dengan ST 03 mengalami penurunan yang cukup besar namun itu bisa diterima karena mapanget merupakan daerah pengembangan kota, sehingga banyak terjadi alih fungsi lahan

Sesuai dengan program pemerintah tentang swasembada daging sapi maka dilaksanakan juga pendataan jumlah sapi,.Kecamatan mapanget berdasarkan pendataan tersebut jumlah sapi di daerah ini sebanyak 1213 ekor sapi.

## Jumlah RT Tani, Sapi di Kecamatan Mapanget, 2014



Sumber : Sensus Pertanian 2014

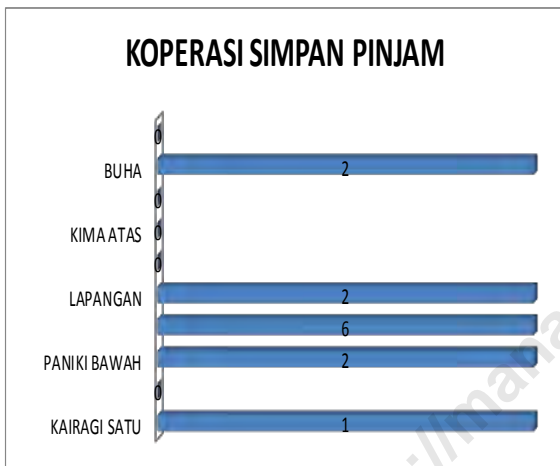
### Did You Know ???

*Jumlah sapi dikecamatan Mapanget 2014, sebanyak 1213 ekor.*

Mapanget merupakan daerah perluasan kota

Mapanget adalah suatu kawasan yang merupakan perluasan kota karena itu banyak pembangunan Ruko dan toko dan koperasi.

## Jumlah Koperasi di Kecamatan Mapanget, 2014



Sumber : Mapanget Dalam Angka 2014

### Did You Know ???

*... Pada tahun 2014, Kecamatan Mapanget mempunyai lima unit koperasi dan yang terbanyak koperasi simpan pinjam sebanyak empat unit*

Kecamatan Mapanget merupakan kawasan pengembangan Kota Manado karena itu banyak penambahan bangunan maupun penduduk

Untuk itu pemerintah telah mengantisipasi sehingga pasar yang ada di Kecamatan Mapanget kini sudah ada 4 pasar .

Disampingitu ada juga pembangunan rumah toko dan toko di daerah tersebut, sehingga dengan sendirinya terbentuk sentra sentra perdagangan yang baru.

Karena hal tersebut perekonomian di Mapanget terus mengalami peningkatan sehingga banyak pemodal pemodal yang dari luar daerah dan dari dalam daerah ini memperluas atau membuka saha baru di daerah ini

Diantara sumber—sumber modal tersebut koperasi adalah salah satu yang memperluas usahanya di Kecamatan Mapanget sehingga sampai saat ini sudah ada lima koperasi yang beroperasi di kecamatan Mapanget, yang terbanyak adalah koperasi simpan pinjam sebanyak empat unit.



## Industri makanan merupakan industri kecil terbanyak di Mapanget

Kecamatan Mapanget memiliki banyak industri kecil, salah satunya adalah industri makanan yang pada tahun 2014 mencapai 49 unit usaha.

Industri pengolahan merupakan sektor ekonomi yang memberikan kontribusi yang cukup besar terhadap Pendapatan Domestik Regional Bruto (PDRB) Kecamatan Mapanget. Kondisi April 2014, jumlah industri kecil dan mikro dengan tenaga kerja kurang dari 20 pekerja untuk semua Kelurahan di Mapanget adalah 56 unit usaha, dimana industri makanan menjadi primadona dengan menempati peringkat pertama untuk unit usaha terbanyak yang diusahakan oleh penduduk Mapanget.

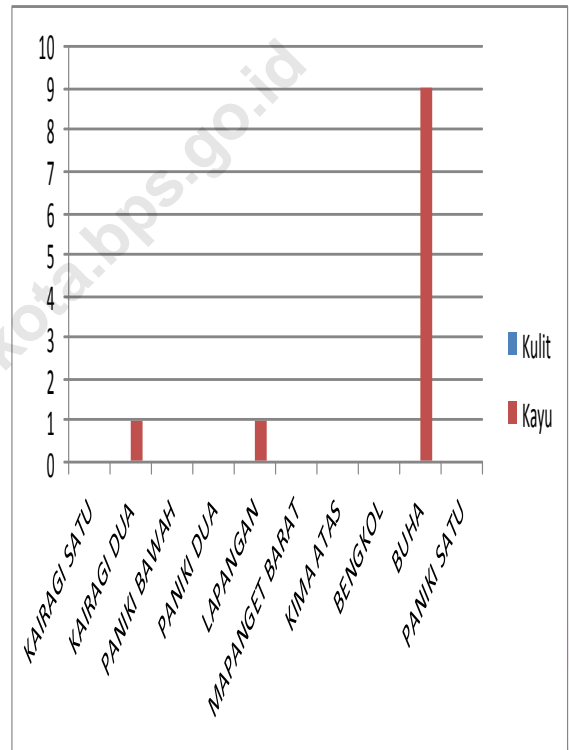
Kelurahan Buha merupakan Kelurahan yang memiliki Industri pengolahan kayu yang pemasarannya sampai ke seluruh kabupaten kota di Propinsi Sulawesi Utara.

Industri pengolahan Makanan dan minuman juga paling banyak berada di Kelurahan Buha sebanyak 27 Unit dan yang paling sedikit Kelurahan Kima Atas yang Cuma 1 unit .

### Did You Know ???

*...Di Kecamatan Mapanget Kelurahan Buha Merupakan sentra Industri Kecil.*

## Jumlah Industri Kecil di Kecamatan Mapanget,



Sumber : Mapanget Dalam Angka 2014





### Layanan Transportasi Umum Belum Menyentuh Seluruh Area

Masih ada Kelurahan di Mapanget yang belum dilayani oleh angkutan umum dengan rute tertentu.

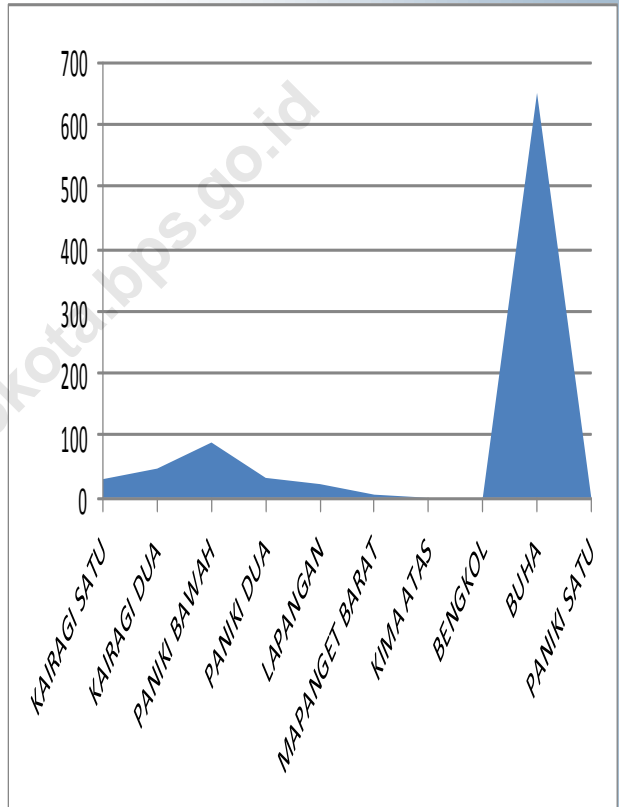
Kecamatan Mapanget sebagai daerah administrasi pemerintahan kota Manado yang merupakan ibu kota dari Provinsi Sulawesi Utara dalam hal pembangunan di bidang transportasi masih tertinggal dari kecamatan lain yang ada Kota Manado .

Hal ini dikarenakan masih ada kelurahan yang tidak dilayani oleh kendaraan umum dengan rute tertentu. Masyarakat di daerah itu masih mengandalkan angkutan roda dua (ojek) yang menyebabkan pengeluaran rumah tangga menjadi besar dalam transportasi dan angkutan.

Dalam hal komunikasi dengan adanya telekomunikasi selular sangat menolong masyarakat yang tinggal di daerah yang tidak tersedia angkutan umum dengan rute tertentu.

Meskipun begitu komunikasi lewat telepon kabel tidak ditinggalkan

### Jumlah Telepon Kabel di Kecamatan Mapanget, 2014



Sumber : Mapanget Dalam Angka 2014

#### Did You Know ???

..DiKelurahan Kima Atas tidak dilayani angkutan umum dengan trayek tertentu.

# LAMPIRAN TABEL

<http://manajemenkota.bps.go.id>

## Luas Wilayah dan Status Kelurahan, 2014

KELURAHAN (1)	LUAS WILAYAH (KM ) (2)	STATUS	
		DESA (3)	KELURAHAN (4)
KAIRAGI SATU	3,50	-	1
KAIRAGI DUA	4,58	-	1
PANIKI BAWAH	7,08	-	1
PANIKI DUA	3,77	-	1
LAPANGAN	1,53	-	1
MAPANGET BARAT	2,98	-	1
KIMA ATAS	4,91	-	1
BENGKOL	8,61	-	1
BUHA	12,49	-	1
PANIKI SATU	0,31	-	1
<b>J U M L A H</b>	<b>49,76</b>	-	10

Sumber : Mapanget Dalam Angka 2014

## Topografi Kecamatan Mapanget, 2014

KEADAAN TANAH	KEMIRINGAN	Luas	
		Ha	%
(1)	(2)	(3)	(4)
DATARAN LANDAI	0 – 8 %	3.720,95	65
BEROMBAK	8 – 15 %	1.600	27
BEROMBAK/BERBUKIT	15 – 40 %	200	3
BERGUNUNG	40 % +	300	5

Sumber : BPS Kota Manado

## Jumlah Penduduk menurut Kelurahan, 2014

KELURAHAN	PENDUDUK
01	02
KAIRAGI SATU	3.587
KAIRAGI DUA	8.856
PANIKI BAWAH	10.209
PANIKI DUA	5.320
LAPANGAN	3.109
MAPANGET BARAT	5.095
KIMA ATAS	1.064
BENGKOL	1.445
BUHA	9.182
PANIKI SATU	2.885
<b>J U M L A H</b>	<b>50.752</b>

Sumber : Kecamatan Mapanget

## Jumlah Sekolah menurut Jenis dan Kelurahan, 2014

		SEKOLAH				
KELURAHAN		TK	SD	SLTP	SLTA /SMK	PERGURUAN TINGGI
01		02	03	04	05	06
1.	KAIRAGI SATU	1	1	0	0	0
2.	KAIRAGI DUA	5	2	1	1	0
3.	PANIKI BAWAH	5	4	3	2	1
4.	PANIKI DUA	4	2	0	0	0
5.	LAPANGAN	2	2	0	0	0
6.	MAPANGET BARAT	1	2	2	1	0
7.	KIMA ATAS	1	1	0	0	0
8.	BENGKOL	1	2	1	0	0
9.	BUHA	3	3	0	0	1
10.	PANIKI SATU	3	1	1	0	0
<b>J U M L A H</b>		<b>26</b>	<b>20</b>	<b>8</b>	<b>4</b>	<b>2</b>

Sumber : Mapanget Dalam Angka 2014

## Jumlah Tenaga Kesehatan menurut Jenis dan Kelurahan, 2014

KELURAHAN		DOKTER GIGI	BIDAN	TENAGA KESEHATAN LAIN	DUKUN BAYI
01	02	03			
1. KAIRAGI SATU	0	3	4	1	
2. KAIRAGI DUA	1	4	19	0	
3. PANIKI BAWAH	0	5	11	1	
4. PANIKI DUA	0	1	2	1	
5. LAPANGAN	1	4	3	0	
6. MAPANGET BARAT	1	3	4	2	
7. KIMA ATAS	0	0	2	0	
8. BENGKOL	1	1	10	2	
9. BUHA	0	6	15	2	
10. PANIKI SATU	1	3	3	0	
<b>JUMLAH</b>	<b>5</b>	<b>30</b>	<b>73</b>	<b>9</b>	

Sumber : Mapanget Dalam Angka 2014

## Jumlah Tenaga Kesehatan menurut Jenis dan Kelurahan, 2014

KELURAHAN		JUMLAH DOKTER
(1)	(2)	
1. KAIRAGI SATU		5
2. KAIRAGI DUA		7
3. PANIKI BAWAH		9
4. PANIKI DUA		4
5. LAPANGAN		6
6. MAPANGET BARAT		3
7. KIMA ATAS		0
8. BENGKOL		2
9. BUHA		2
10. PANIKI SATU		3
<b>J U M L A H</b>		<b>41</b>

Sumber : Mapanget Dalam Angka 2014



## Jarak dari Kelurahan ke Ibukota Kecamatan dan ke Ibukota Kabupaten, 2014

KELURAHAN	TELEPON KABEL / KELUARGA
01	
KAIRAGI SATU	30
KAIRAGI DUA	47
PANIKI BAWAH	89
PANIKI DUA	32
LAPANGAN	22
MAPANGET BARAT	5
KIMA ATAS	0
BENGKOL	0
BUHA	652
PANIKI SATU	0
<b>JUMLAH</b>	<b>877</b>

Sumber : Mapanget Dalam Angka 2014

# DATA

**MENCERDASKAN BANGSA**

<http://manadokota.bps.go.id>



**BADAN PUSAT STATISTIK KOTA MANADO**

**JL. Mangga III, Bumi Nyiur, Manado**

**Telp : (0431)858091**

**email: [bps7171@bps.go.id](mailto:bps7171@bps.go.id), situs: [manadokota.bps.go.id](http://manadokota.bps.go.id)**