

Katalog : 1102001.3325010

KECAMATAN WONOTUNGGAL DALAM ANGKA

2019



**BADAN PUSAT STATISTIK
KABUPATEN BATANG**

KECAMATAN WONOTUNGGAL DALAM ANGKA

2019



KECAMATAN WONOTUNGGAL
Dalam Angka
2019

ISBN: 978-602-6375-72-8
Nomor Publikasi: 33250.1904
Katalog: 1102001.3325010

Ukuran Buku: A5 (14,8 cm x 21 cm)
Jumlah Halaman: xii + 96 halaman

Naskah:
Badan Pusat Statistik Kabupaten Batang

Gambar Kover oleh:
Badan Pusat Statistik Kabupaten Batang

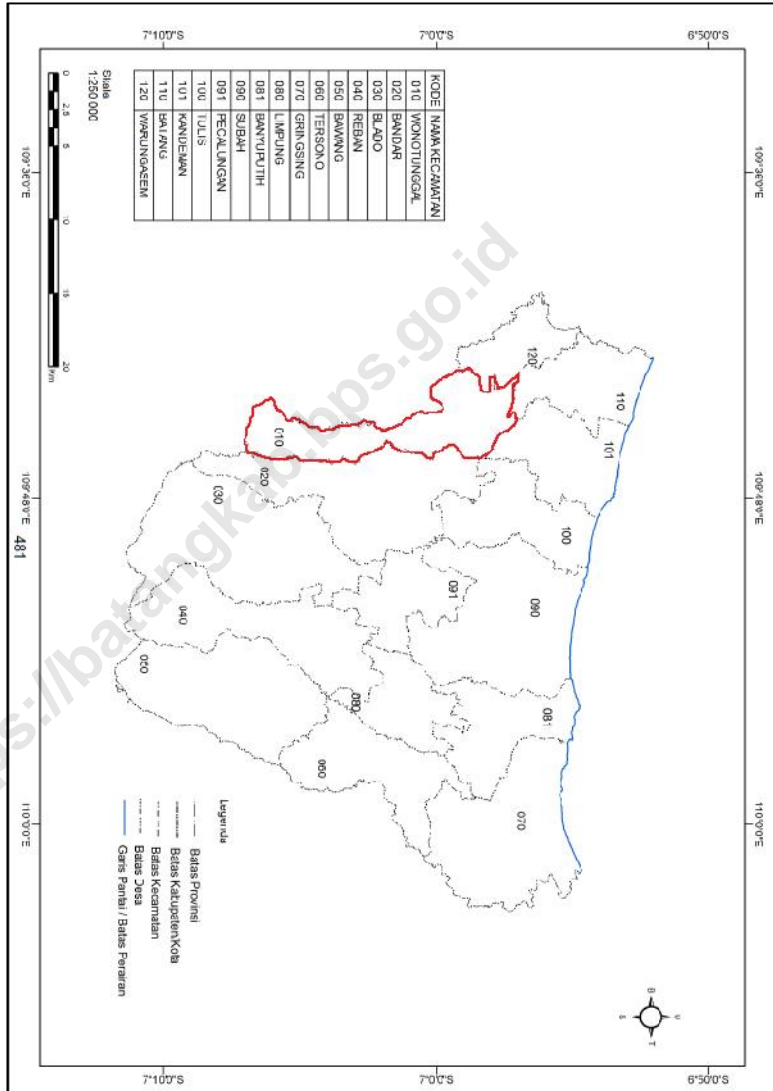
Ilustrasi Kover:
Penggunaan Dana Desa tahun anggaran 2018 untuk Pembangunan Daerah di Kecamatan Wonotunggal

Diterbitkan oleh:
© BPS Kabupaten Batang

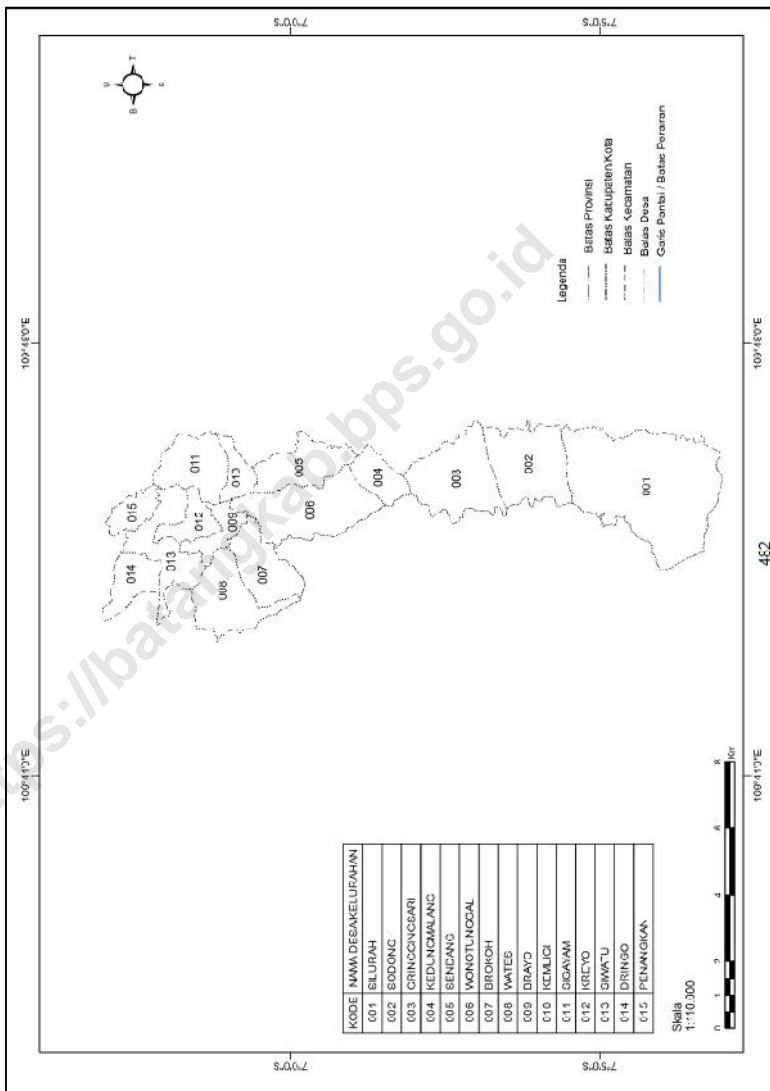
Dicetak oleh:
CV. Niaga

Dilarang mengumumkan, mendistribusikan, mengomunikasikan, dan/atau menggandakan sebagian atau seluruh isi buku ini untuk tujuan komersial tanpa izin tertulis dari Badan Pusat Statistik.

PETA WILAYAH KABUPATEN BATANG



PETA WILAYAH KECAMATAN WONOTUNGGAL





**SAMBUTAN
KEPALA BPS KABUPATEN BATANG**

Assalamu' alaikum wr. wb

Puji syukur kita panjatkan kepada Tuhan Yang Maha Esa yang telah melimpahkan rahmat-Nya kepada kita semua, sehingga penyusunan publikasi “Kecamatan Wonotunggal Dalam Angka 2019” dapat diselesaikan secara tepat waktu.

Publikasi ini disusun untuk menghimpun data potensi daerah di wilayah Kecamatan Wonotunggal dari berbagai sektor yang dapat digunakan untuk membantu menyusun perencanaan dan mengevaluasi pembangunan yang telah dilaksanakan.

Kami ucapkan terima kasih kepada Koordinator Statistik Kecamatan Wonotunggal dan semua pihak yang telah turut serta membantu dalam proses penyusunan publikasi “Kecamatan Wonotunggal Dalam Angka 2019”, semoga publikasi ini dapat bermanfaat bagi semua pihak.

Wassalamu' alaikum wr. wb.

Batang, September 2019
Kepala Badan Pusat Statistik
Kabupaten Batang

TINA WAHYUFITRI, S.Si, M.Si

KATA PENGANTAR

Assalamu' alaikum wr. wb

"Kecamatan Wonotunggal Dalam Angka 2019" merupakan publikasi tahunan sebagai kelanjutan publikasi sebelumnya yang menyajikan data statistik secara series. Publikasi ini memuat gambaran mengenai keadaan geografis, pemerintahan, penduduk, sosial dan ekonomi Kecamatan Wonotunggal pada tahun 2018.

Penghargaan dan ucapan terima kasih yang sebesar-besarnya kami sampaikan kepada berbagai pihak baik instansi pemerintah maupun swasta atas bantuan dan dukungan dalam penyusunan publikasi ini.

Semoga publikasi ini bermanfaat bagi pengguna data dan kami harapkan kritik serta saran yang bersifat membangun untuk penyempurnaan publikasi berikutnya.

Wassalamu' alaikum wr. wb.

Wonotunggal, September 2019
Koordinator Statistik Kecamatan
Wonotunggal



DIANA WIDIYASTUTI, A.Md

DAFTAR ISI

	Halaman
Peta Wilayah Kabupaten Batang	iii
Peta Wilayah Kecamatan Wonotunggal	iv
Sambutan Kepala BPS Kabupaten Batang	v
Kata Pengantar	vi
Daftar Isi	vii
Daftar Tabel	viii
Daftar Gambar	xi
Penjelasan Umum	xii

DAFTAR TABEL

	Halaman
BAB I. KEADAAN GEOGRAFI	
1.1. Letak Geografis Kecamatan Wonotunggal	4
1.2. Jarak dari Ibukota Kecamatan Wonotunggal ke Kantor Desa	5
1.3. Letak Titik Koordinat Kantor Desa dan Kantor Kecamatan di Kecamatan Wonotunggal Luas Wilayah Menurut Jenis Tanah	6
1.4. Batas Wilayah Desa di Kecamatan Wonotunggal	7
1.5. Luas Wilayah Menurut Jenis Tanah di Kecamatan Wonotunggal, 2018	8
1.6. Luas Tanah Sawah Menurut Jenis Pengairan di Kecamatan Wonotunggal, 2018	9
1.7. Luas Tanah Kering Menurut Penggunaannya di Kecamatan Wonotunggal, 2018	10
1.8. Banyaknya Hari Hujan dan Curah Hujan di Stasiun Pengukur Kecamatan Wonotunggal (STA 123) Menurut Bulan, 2018	11
BAB II. PEMERINTAHAN	
2.1. Klasifikasi Desa Menurut Status Pemerintahan di Kecamatan Wonotunggal, 2018	16
2.2. Klasifikasi Desa Menurut Tingkat Perkembangan Desa di Kecamatan Wonotunggal, 2018	17
2.3. Jumlah Dusun, RW dan RT di Kecamatan Wonotunggal, 2018	18
2.4. Jumlah Perangkat Desa Menurut Jenisnya di Kecamatan Wonotunggal, 2018	19
2.5. Luas Tanah Bengkok Perangkat Desa Menurut Jenis Tanah di Kecamatan Wonotunggal, 2018 (Hektar)	21
2.6. Luas Tanah Kas Desa Menurut Jenis Tanah di Kecamatan Wonotunggal, 2018 (Hektar)	22
2.7. Jumlah Tempat Pemungutan Suara (TPS), Jumlah Pemilih dan Pengguna Hak Pilih pada Pemilu 2014 di Kecamatan Wonotunggal ...	23
2.8. Jumlah Pemilih dan Pengguna Hak Pilih Pemilu Kepala Daerah Kabupaten Batang 2017 di Kecamatan Wonotunggal	25
2.9. Hasil Perolehan Suara Pemilu Kepala Daerah Kabupaten Batang 2017 di Kecamatan Wonotunggal	26
2.10. Hasil Perolehan Suara Pemilu Kepala Daerah Provinsi Jawa Tengah 2018 di Kecamatan Wonotunggal	27
2.11. Hasil Perolehan Suara Pemilu Kepala Daerah Provinsi Jawa Tengah 2018 di Kecamatan Wonotunggal	28
BAB III. PENDUDUK DAN KETENAGAKERJAAN	
3.1. Jumlah Penduduk Menurut Jenis Kelamin dan Sex Rasio di Kecamatan Wonotunggal, 2018	32
3.2. Jumlah Penduduk Menurut Kelompok Umur dan Jenis Kelamin di Kecamatan Wonotunggal, 2018	33
3.3. Jumlah Penduduk Menurut Kelompok Umur dan Desa di Kecamatan Wonotunggal, 2018	34

3.4.	Jumlah Penduduk Menurut Status Kewarganegaraan di Kecamatan Wonotunggal, 2018	37
3.5.	Kepadatan Penduduk per Hektar dan Kilometer Persegi di Kecamatan Wonotunggal, 2018	38
BAB IV. SOSIAL		
4.1.	Banyaknya Sekolah Taman Kanak-kanak dan Raudhatul Athfal di Kecamatan Wonotunggal Tahun Pelajaran 2018 / 2019	43
4.2.	Banyaknya Sekolah Dasar dan Madrasah Ibtidaiyah di Kecamatan Wonotunggal Tahun Pelajaran 2018 / 2019	44
4.3.	Banyaknya Sekolah Menengah Pertama dan Madrasah Tsanawiyah di Kecamatan Wonotunggal Tahun Pelajaran 2018 / 2019	45
4.4.	Banyaknya Sekolah Menengah Atas, Kejuruan dan Madrasah Aliyah di Kecamatan Wonotunggal Tahun Pelajaran 2018 / 2019	46
4.5.	Banyaknya Murid Taman Kanak-kanak dan Raudhatul Athfal di Kecamatan Wonotunggal ahun Pelajaran 2018 / 2019	47
4.6.	Banyaknya Murid Sekolah Dasar dan Madrasah Ibtidaiyah di Kecamatan Wonotunggal Tahun Pelajaran 2018 / 2019	48
4.7.	Banyaknya Murid Sekolah Menengah Pertama dan Madrasah Tsanawiyah di Kecamatan Wonotunggal Tahun Pelajaran 2018 / 2019	49
4.8.	Banyaknya Murid Sekolah Menengah Atas, Kejuruan dan Madrasah Aliyah di Kecamatan Wonotunggal Tahun Pelajaran 2018 / 2019	50
4.9.	Banyaknya Guru Taman Kanak-kanak dan Raudhatul Athfal di Kecamatan Wonotunggal Tahun Pelajaran 2018 / 2019	51
4.10.	Banyaknya Guru Sekolah Dasar dan Madrasah Ibtidaiyah di Kecamatan Wonotunggal Tahun Pelajaran 2018 / 2019	52
4.11.	Banyaknya Guru Sekolah Menengah Pertama dan Madrasah Tsanawiyah di Kecamatan Wonotunggal Tahun Pelajaran 2018 / 2019	53
4.12.	Banyaknya Guru Sekolah Menengah Atas, Kejuruan dan Madrasah Aliyah di Kecamatan Wonotunggal Tahun Pelajaran 2018 / 2019	54
4.13.	Jumlah Penduduk Menurut Agama di Kecamatan Wonotunggal , 2018	55
4.14.	Jumlah Tempat Ibadah di Kecamatan Wonotunggal , 2018	56
4.15.	Banyaknya Nikah Menurut Bulan di Kecamatan Wonotunggal , 2018 .	57
4.16.	Banyaknya Nikah Menurut Desa di Kecamatan Wonotunggal, 2018 ...	58
4.18.	Banyaknya Posyandu Menurut Strata di Kecamatan Wonotunggal , 2018	59
4.19.	Banyaknya Upaya Kesehatan Bersumberdaya masyarakat (UKBM) di Kecamatan Wonotunggal , 2018	60
4.20.	Jumlah Tenaga Bidan dan Perawat Puskesmas Wonotunggal, 2018 .	61
4.21.	Cakupan Imunisasi Menurut Desa di Kecamatan Wonotunggal , 2018	62
4.22.	Jumlah Tenaga Medis dan Tenaga Keperawatan Menurut Fasilitas Kesehatan Puskesmas, 2018	63
4.23.	Jumlah Pengunjung Rawat Jalan Puskesmas Kecamatan Wonotunggal Menurut Bulan, 2018	64

4.24.	Banyaknya Akseptor Keluarga Berencana Aktif Menurut Kontrasepsi di Kecamatan Wonotunggal, 2018	65
4.26.	Banyaknya PPKBD dan Kelompok KB Desa di Kecamatan Wonotunggal, 2018	67
4.27.	Perkembangan Tahapan Keluarga Sejahtera di Kecamatan Wonotunggal, 2018	68
4.28.	Sarana Olahraga Menurut Jenisnya di Kecamatan Wonotunggal, 2018	69
BAB V. PERTANIAN		
5.1.	Laporan Luas Tanaman Padi di Kecamatan Wonotunggal, 2018	74
5.2.	Laporan Luas Tanaman Palawija Jagung di Kecamatan Wonotunggal, 2018	75
5.3.	Laporan Luas Tanaman Palawija Kacang Tanah di Kecamatan Wonotunggal, 2018	76
5.4.	Laporan Luas Tanaman Palawija Ubikayu/Singkong Tanah di Kecamatan Wonotunggal, 2018	77
5.5.	Laporan Luas Tanaman Palawija Ubi Jalar/Ketela Rambat di Kecamatan Wonotunggal, 2018.....	78
BAB VI. PEREKONOMIAN DAN KEUANGAN		
6.1.	Jumlah Sarana Ekonomi di Kecamatan Wonotunggal , 2018	82
6.2.	Realisasi Dana Desa, Alokasi Dana Desa, Bagi Hasil Pajak dan Retribusi Daerah di Kecamatan Wonotungga, 2018 (Rupiah)	83
6.3.	Realisasi Pelaksanaan Anggaran Pendapatan Desa di Kecamatan Wonotunggal, 2018 (Rupiah)	84
6.4.	Realisasi Pelaksanaan Anggaran Belanja Desa di Kecamatan Wonotunggal, 2018 (Rupiah)	85
6.5.	Realisasi Pelaksanaan Pembiayaan Desa di Kecamatan Wonotunggal, 2018 (Rupiah)	87
6.6.	Target dan Realisasi Penerimaan Pajak Bumi Bangunan (PBB) di Kecamatan Wonotunggal, 2018	88
6.7.	Jalan Kabupaten Menurut Ruas di Kecamatan Wonotunggal , 2018 ...	89
6.8.	Jumlah Kecelakaan Lalu Lintas Menurut Bulan di Polsek Wonotunggal, 2018	90
6.9.	Jumlah Pelanggan, Volume Air yang Disalurkan dan Nilai Air Minum yang terjual pada Pelanggan PDAM Batang di Kecamatan Wonotunggal, 2018	91
BAB VII. PERBANDINGAN ANTAR KECAMATAN		
7.1.	Perbandingan Luas Wilayah Antar Kecamatan, 2018	95
7.2.	Perbandingan Jumlah Penduduk Antar Kecamatan dan Sex Ratio, 2018	96

DAFTAR GAMBAR

	Halaman
1. Persentase Penggunaan Lahan di Kecamatan Wonotunggal, 2018 ...	3
2. Jumlah Dusun, RW dan RT di Kecamatan Wonotunggal, 2018	15
3. Piramida Penduduk Kecamatan Wonotunggal, 2018.....	31
4. Jumlah Sekolah SD/MI, SMP/MTs dan SMA/SMK/MA di Kecamatan Wonotunggal Tahun Pelajaran 2018/2019	42
5. Luas Panen Tanaman Padi dan Palawija di Kecamatan Wonotunggal, 2018	73
6. Persentase Realisasi Pelaksanaan Anggaran Belanja Desa di Kecamatan Wonotunggal, 2018	81

PENJELASAN UMUM

Tanda-tanda, satuan-satuan, dan lain-lainnya yang digunakan dalam publikasi ini adalah sebagai berikut:

1. TANDA-TANDA

Data tidak tersedia	: ...
Tidak ada atau nol	: -
Data dapat diabaikan	: 0
Tanda decimal	: ,
Data tidak dapat ditampilkan	: NA
Angka perkiraan	: e
Angka sementara	: x
Angka sangat sementara	: xx
Angka diperbaiki	: r

2. SATUAN

barel	: 158,99 liter = 1/6,2898 m ³
hektar (ha)	: 10 000 m ²
kilometer (km)	: 1 000 meter (m)
knot	: 1,8523 km/jam
kuintal	: 100 kg
KWh	: 1 000 Watt hour
MWh	: 1 000 KWh
liter (untuk beras)	: 0,80 kg
ons	: 28,31 gram
ton	: 1 000 kg

Satuan lain: buah, dus, butir, helai/lembar, kaleng, batang, pulsa, ton kilometer (ton-km), jam, menit, persen (%).

Perbedaan angka di belakang koma disebabkan oleh pembulatan angka.

BAB 1



KEADAAN GEOGRAFI

Kecamatan Dalam Angka 2019

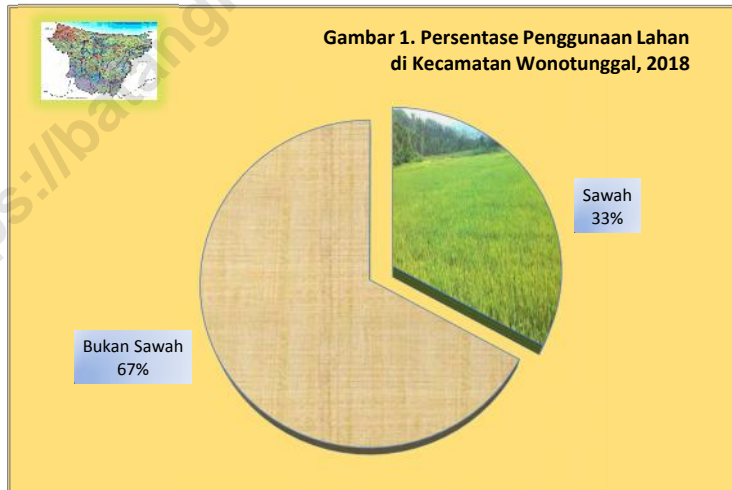
BAB I KEADAAN GEOGRAFI

Dilihat dari Peta Wilayah Kabupaten Batang, Kecamatan Wonotunggal berbatasan dengan :

- Sebelah barat : Kecamatan Warungasem
- Sebelah utara : Kecamatan Batang
- Sebelah timur : Kecamatan Tulis & Bandar
- Sebelah selatan : Kabupaten Pekalongan

Secara administratif Kecamatan Wonotunggal terdiri dari 15 desa dengan letak kantor kecamatan berada di Desa Wonotunggal. Berdasarkan data luas wilayah Kecamatan Wonotunggal mempunyai luas 5.235,27 Hektar atau 52,35 Km². Jarak wilayah Kecamatan Wonotunggal dari Barat ke Timur 18 Km dan dari Utara ke Barat 25 Km.

Dari hasil laporan desa diperoleh data mengenai luas lahan keadaan tahun 2018 untuk Kecamatan Wonotunggal seluruhnya seluas 5.235,27 Ha yang terdiri dari lahan sawah 1.726,43 Ha dan lahan kering 3.508,84 Ha.



Tabel 1.1 Letak Geografis Kecamatan Wonotunggal

1. Batas Wilayah Kecamatan Wonotunggal

Utara	:	Kecamatan Batang
Timur	:	Kecamatan Tulis & Bandar
Selatan	:	Kabupaten Pekalongan
Barat	:	Kecamatan Warungasem

2. Jarak Wilayah Kecamatan Wonotunggal

Barat ke Timur	:	18 Km
Utara ke Selatan	:	25 Km

3. Jarak Ibukota Kecamatan Wonotunggal ke Ibukota Kabupaten Sekitarnya

Dari Wonotunggal ke Batang	:	12 Km
Dari Wonotunggal ke Kendal	:	64,2 Km
Dari Wonotunggal ke Kota Pekalongan	:	19 Km
Dari Wonotunggal ke Kab. Pekalongan	:	30 Km
Dari Wonotunggal ke Kota Semarang	:	97 Km

4. Jarak Ibukota Kecamatan Wonotunggal ke Ibukota Kecamatan Sekitarnya

Dari Wonotunggal ke Batang	:	12 Km
Dari Wonotunggal ke Bandar	:	8 Km
Dari Wonotunggal ke Warungasem	:	12 Km
Dari Wonotunggal ke Blado	:	15 Km
Dari Wonotunggal ke Limpung	:	23 Km
Dari Wonotunggal ke Tulis	:	16 Km

5. Ketinggian Rata-rata Kecamatan Wonotunggal : \pm 193 Meter
Di atas Permukaan Laut

Sumber : Kantor Kecamatan

Tabel 1.2 Jarak dari Ibukota Kecamatan Wonotunggal ke Kantor Desa

Desa	Alamat (Dusun)	Jarak (km)
(1)	(2)	(3)
1. Silurah	Silurah Krajan	11,60
2. Sodong	Sodong Krajan	7,40
3. Gringgingsari	Gringgingsari	5,20
4. Kedungmalang	Kedungmalang	3,00
5. Sendang	Sendang Kidul	2,40
6. Wonotunggal	Wonotunggal	2,20
7. Brokoh	Brokoh Krajan	4,30
8. Wates	Gondorio	5,20
9. Brayo	Krandon	4,40
10. Kemligi	Kemligi	5,20
11. Sigayam	Sigayam Krajan	7,20
12. Kreyo	Wonolelo Kidul	5,00
13. Siwatu	Siwatu	6,10
14. Dringo	Dringo Krajan	8,00
15. Penangkan	Penangkan	8,40

Sumber : Potensi Desa 2018

Tabel 1.3 Letak Titik Koordinat Kantor Desa dan Kantor Kecamatan
di Kecamatan Wonotunggal

Desa	Garis Lintang dan Bujur	
	Lintang Selatan	Bujur Timur
(1)	(2)	(3)
1. Silurah	7,51580	109,46020
2. Sodong	7,34580	109,46040
3. Gringgingsari	7,23070	109,45260
4. Kedungmalang	7,01370	109,45580
5. Sendang	7,00010	109,45530
6. Wonotunggal	6,59420	109,45130
7. Brokoh	7,40950	109,44360
8. Wates	6,59050	109,44110
9. Brayu	6,59090	109,45010
10. Kemligi	6,59190	109,45530
11. Sigayam	6,58490	109,46050
12. Kreyo	6,58030	109,44580
13. Siwatu	6,57430	109,44350
14. Dringo	6,57220	109,44300
15. Penangkan	6,57280	109,45060
Kecamatan Wonotunggal	7,00660	109,45400

Sumber : Potensi Desa 2018

Tabel 1.4 Batas Wilayah Desa di Kecamatan Wonotunggal

Desa	Utara	Selatan	Barat	Timur
(1)	(2)	(3)	(4)	(5)
1. Silurah	Sodong	Kec. Bandar	Kab. Pekalongan	Kec. Bandar
2. Sodong	Gringgingsari	Silurah	Kab. Pekalongan	Kec. Bandar
3. Gringgingsari	Kedungmalang	Sodong	Kab. Pekalongan	Kec. Bandar
4. Kedungmalang	Wonotunggal	Gringgingsari	Kab. Pekalongan	Kec. Bandar
5. Sendang	Kemligi	Kedungmalang	Wonotunggal	Kec. Bandar
6. Wonotunggal	Brayo	Kedungmalang	Kab. Pekalongan	Sendang
7. Brokoh	Wates	Kab. Pekalongan	Kab. Pekalongan	Brayo
8. Wates	Kec. Warungasem	Brokoh	Kec. Warungasem	Brayo
9. Brayo	Kreyo	Wonotunggal	Wates	Sigayam
10. Kemligi	Sigayam	Sendang	Kreyo	Kec. Bandar
11. Sigayam	Kec. Kandeman	Kemligi	Kreyo	Kec. Bandar
12. Kreyo	Penangkan	Brayo	Siwatu	Sigayam
13. Siwatu	Dringo	Wates	Kec. Warungasem	Kreyo
14. Dringo	Kec. Batang	Siwatu	Kec. Warungasem	Pengangkan
15. Penangkan	Kec. Kandeman	Kreyo	Siwatu	Sigayam

Sumber : Potensi Desa 2018

Tabel 1.5 Luas Wilayah Menurut Jenis Tanah di Kecamatan Wonotunggal, 2018

Desa	Jenis Tanah (Ha)		
	Tanah Sawah	Tanah Kering	Jumlah
(1)	(2)	(3)	(4)
1. Silurah	33,00	1 095,73	1 128,73
2. Sodong	86,02	663,43	749,45
3. Gringgingsari	125,16	278,00	403,16
4. Kedungmalang	83,01	94,92	177,93
5. Sendang	167,81	101,07	268,89
6. Wonotunggal	293,59	177,67	471,27
7. Brokoh	109,18	135,42	244,61
8. Wates	86,28	269,44	355,72
9. Brayo	98,37	49,74	148,10
10. Kemligi	88,28	51,26	139,54
11. Sigayam	95,09	236,20	331,29
12. Kreyo	85,83	54,56	140,40
13. Siwatu	202,82	159,95	362,78
14. Dringo	82,92	92,81	175,73
15. Penangkan	89,06	48,63	137,69
Jumlah	1 726,43	3 508,84	5 235,27

Sumber : BP3K Kecamatan Wonotunggal

Tabel 1.6 Luas Tanah Sawah Menurut Jenis Pengairan di Kecamatan Wonotunggal, 2018

Desa	Jenis Pengairan Sawah (Ha)				
	Teknis	1 / 2 Teknis	Sederhana	Tadah Hujan	Jumlah
(1)	(2)	(3)	(4)	(5)	(6)
1. Silurah	-	30,98	-	2,00	32,98
2. Sodong	-	28,94	-	57,14	86,08
3. Gringgingsari	91,92	33,27	-	-	125,19
4. Kedungmalang	34,97	33,06	-	15,00	83,03
5. Sendang	-	127,79	-	39,99	167,78
6. Wonotunggal	161,86	131,74	-	-	293,61
7. Brokoh	-	92,33	-	16,81	109,14
8. Wates	26,98	17,96	-	41,40	86,34
9. Brayu	7,99	90,32	-	-	98,31
10. Kemligi	70,35	17,96	-	-	88,31
11. Sigayam	9,99	65,09	-	20,00	95,08
12. Kreyo	61,77	24,09	-	-	85,86
13. Siwatu	49,13	148,13	-	5,50	202,76
14. Dringo	-	82,87	-	-	82,87
15. Penangkan	83,07	6,04	-	-	89,11
Jumlah	598,04	930,56	-	197,84	1,726,43

Sumber : BP3K Kecamatan Wonotunggal

Tabel 1.7 Luas Tanah Kering Menurut Penggunaannya di Kecamatan Wonotunggal, 2018

Desa	Tanah Kering (Ha)					Jumlah
	Tegal	Pekarangan	Hutan Negara	Kolam / Tambak	Lainnya	
(1)	(2)	(3)	(4)	(5)	(6)	(7)
1. Silurah	174,44	29,91	881,00	-	10,38	1,095,73
2. Sodong	231,07	69,91	353,00	0,10	9,36	663,43
3. Gringgingsari	84,45	27,68	156,48	0,12	9,27	278,00
4. Kedungmalang	37,05	42,06	-	-	15,82	94,92
5. Sendang	32,67	59,16	-	-	9,24	101,07
6. Wonotunggal	32,63	123,57	-	-	21,47	177,67
7. Brokoh	23,32	61,75	39,00	0,04	11,32	135,42
8. Wates	132,73	99,02	-	-	37,68	269,44
9. Brayo	9,01	35,46	-	0,05	5,21	49,74
10. Kemligi	8,82	29,55	-	-	12,90	51,26
11. Sigayam	65,21	98,23	58,10	0,59	14,07	236,20
12. Kreyo	16,16	24,78	-	-	13,62	54,56
13. Siwatu	27,26	123,88	-	-	8,82	159,95
14. Dringo	68,74	20,37	-	0,56	3,14	92,81
15. Penangkan	10,81	22,75	-	0,06	15,01	48,63
Jumlah	954,37	868,08	1 487,58	1,50	197,31	3 508,84

Sumber : BP3K Kecamatan Wonotunggal

Tabel 1.8. Banyaknya Hari Hujan dan Curah Hujan di Stasiun Pengukur Kecamatan Wonotunggal (STA 123) Menurut Bulan, 2018

Bulan	Jumlah Hari Hujan (hari)	Jumlah Curah Hujan (mm)
(1)	(2)	(3)
01 Januari	25	386
02 Februari	27	761
03 Maret	17	377
04 April	12	223
05 Mei	6	69
06 Juni	7	166
07 Juli	1	2
08 Agustus	-	-
09 September	-	-
10 Oktober	2	30
11 Nopember	17	162
12 Desember	19	369
Jumlah	133	2 545

Sumber : Dinas Pekerjaan Umum dan Penataan Ruang Kabupaten Batang

<https://batangkab.bps.go.id>

BAB 2

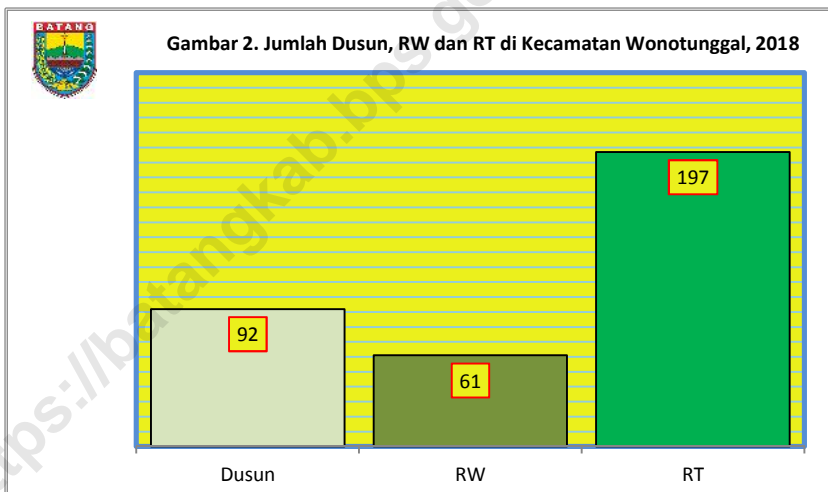


PEMERINTAHAN

Kecamatan Dalam Angka 2019

BAB II PEMERINTAHAN

Kecamatan Wonotunggal pada tahun 2018 terbagi dalam 15 desa. Wilayah tersebut terdiri dari 92 dusun, 61 Rukun Warga (RW) dan 197 Rukun Tetangga (RT). Jumlah Rukun Tetangga (RT) terbanyak dimiliki oleh Desa Wonotunggal yaitu sebanyak 23 RT, sedangkan yang paling sedikit dimiliki oleh Desa Brayu, yaitu sebanyak 6 RT. Jumlah perangkat desa di Kecamatan Wonotunggal adalah sebanyak 212 orang. Kantor Kecamatan Wonotunggal terletak di Jalan Raya Tugu No.1 Dukuh Sumber, Desa Wonotunggal Kode pos 51253, Telepon (0285) 689005.



Tabel 2.1 Klasifikasi Desa Menurut Status Pemerintahan di Kecamatan Wonotunggal, 2018

	Desa	Desa	Kelurahan
	(1)	(2)	(3)
1.	Silurah	1	-
2.	Sodong	1	-
3.	Gringgingsari	1	-
4.	Kedungmalang	1	-
5.	Sendang	1	-
6.	Wonotunggal	1	-
7.	Brokoh	1	-
8.	Wates	1	-
9.	Brayo	1	-
10.	Kemligi	1	-
11.	Sigayam	1	-
12.	Kreyo	1	-
13.	Siwatu	1	-
14.	Dringo	1	-
15.	Penangkan	1	-
	Jumlah	15	-

Sumber : Potensi Desa 2018

Tabel 2.2 Klasifikasi Desa Menurut Tingkat Perkembangan Desa
di Kecamatan Wonotunggal, 2018

Desa	Swadaya	Swakarya	Swasembada
(1)	(2)	(3)	(4)
1. Silurah	-	-	1
2. Sodong	-	1	-
3. Gringgingsari	-	-	1
4. Kedungmalang	-	1	-
5. Sendang	-	1	-
6. Wonotunggal	-	1	-
7. Brokoh	-	1	-
8. Wates	-	1	-
9. Brayo	-	1	-
10. Kemligi	-	1	-
11. Sigayam	-	1	-
12. Kreyo	-	1	-
13. Siwatu	-	-	1
14. Dringo	-	1	-
15. Penangkan	-	1	-
Jumlah	-	12	3

Sumber : Dispermades Kabupaten Batang

Tabel 2.3 Jumlah Dusun, RW dan RT di Kecamatan Wonotunggal, 2018

Desa	Dusun	RW	RT
(1)	(2)	(3)	(4)
1. Silurah	4	5	11
2. Sodong	5	2	10
3. Gringgingsari	3	5	11
4. Kedungmalang	5	3	16
5. Sendang	7	7	20
6. Wonotunggal	11	4	23
7. Brokoh	6	6	12
8. Wates	9	4	10
9. Brayu	2	3	6
10. Kemligi	6	3	12
11. Sigayam	4	4	12
12. Kreyo	6	2	11
13. Siwatu	10	5	21
14. Dringo	8	3	12
15. Penangkan	6	5	10
Jumlah	92	61	197

Sumber : Kantor Kecamatan

Tabel 2.4 Jumlah Perangkat Desa Menurut Jenisnya di Kecamatan Wonotunggal, 2018

Desa	Kepala Desa	Sekretariat Desa			
		Sekretaris Desa	Kaur TU dan Umum	Kaur Keuangan	Kaur Perencanaan
(1)	(2)	(3)	(4)	(5)	(6)
1. Silurah	1	1	1	1	1
2. Sodong	1	1	1	1	1
3. Gringgingsari	1	1	1	1	1
4. Kedungmalang	1	1	1	1	1
5. Sendang	1	1	1	1	1
6. Wonotunggal	1	1	1	1	1
7. Brokoh	1	1	1	1	1
8. Wates	1	1	1	1	1
9. Brayu	1	1	1	1	1
10. Kemligi	1	1	1	1	1
11. Sigayam	1	1	1	1	1
12. Kreyo	1	1	1	1	1
13. Siwatu	1	1	1	1	1
14. Dringo	1	1	1	1	1
15. Penangkan	1	1	1	1	1
Jumlah	15	15	15	15	15

Sumber : Kantor Kecamatan

Tabel 2.4 Lanjutan

Desa	Pelaksana Teknis			Pelaksana Kewilayahan
	Kasi Pemerintahan	Kasi Kesejahteraan	Kasi Pelayanan	Kepala Dusun
(1)	(2)	(2)	(3)	(4)
1. Silurah	1	1	1	4
2. Sodong	1	1	1	5
3. Gringgingsari	1	1	1	3
4. Kedungmalang	1	1	1	5
5. Sendang	1	1	1	7
6. Wonotunggal	1	1	1	11
7. Brokoh	1	1	1	6
8. Wates	1	1	1	9
9. Brayo	1	1	1	2
10. Kemligi	1	1	1	6
11. Sigayam	1	1	1	4
12. Kreyo	1	1	1	6
13. Siwatu	1	1	1	10
14. Dringo	1	1	1	8
15. Penangkan	1	1	1	6
Jumlah	15	15	15	92

Sumber : Kantor Kecamatan

Tabel 2.5 Luas Tanah Bengkok Perangkat Desa Menurut Jenis Tanah di Kecamatan Wonotunggal, 2018 (Hektar)

Desa	Sawah	Kering	Jumlah
(1)	(2)	(3)	(4)
1. Silurah	2,75	-	2,75
2. Sodong	2,97	-	2,97
3. Gringgingsari	12,03	-	12,03
4. Kedungmalang	5,10	3,67	8,77
5. Sendang	21,00	-	21,00
6. Wonotunggal	34,83	-	34,83
7. Brokoh	20,77	-	20,77
8. Wates	1,30	12,92	14,22
9. Brayo	20,16	-	20,16
10. Kemligi	12,50	-	12,50
11. Sigayam	20,43	-	20,43
12. Kreyo	19,50	-	19,50
13. Siwatu	27,48	-	27,48
14. Dringo	15,55	-	15,55
15. Penangkan	13,88	-	13,88
Jumlah	230,25	16,59	246,84

Sumber : Laporan Desa

Tabel 2.6 Luas Tanah Kas Desa Menurut Jenis Tanah
di Kecamatan Wonotunggal, 2018 (Hektar)

Desa	Sawah	Kering	Jumlah
(1)	(2)	(3)	(4)
1. Silurah	1,34	0,25	1,59
2. Sodong	-	-	-
3. Gringgingsari	-	-	-
4. Kedungmalang	2,03	0,18	2,20
5. Sendang	0,97	0,82	1,79
6. Wonotunggal	-	-	-
7. Brokoh	0,80	-	0,80
8. Wates	0,08	-	0,08
9. Brayo	0,51	-	0,51
10. Kemligi	-	-	-
11. Sigayam	-	-	-
12. Kreyo	0,96	-	0,96
13. Siwatu	1,30	-	1,30
14. Dringo	2,10	-	2,10
15. Penangkan	-	-	-
Jumlah	10,08	1,25	11,33

Sumber : Laporan Desa

Tabel 2.7 Jumlah Tempat Pemungutan Suara (TPS), Jumlah Pemilih dan Pengguna Hak Pilih pada Pemilu 2014 di Kecamatan Wonotunggal

Desa	DPD			DPR		
	TPS	Pemilih	Pengguna Hak Pilih	TPS	Pemilih	Pengguna Hak Pilih
(1)	(2)	(3)	(4)	(5)	(6)	(7)
1. Silurah	4	1 240	960	4	1 240	960
2. Sodong	4	1 224	979	4	1 224	979
3. Gringgingsari	4	1 406	1 076	4	1 406	1 076
4. Kedungmalang	5	1 956	1 433	5	1 956	1 433
5. Sendang	5	1 984	1 428	5	1 984	1 428
6. Wonotunggal	11	4 063	3 177	11	4 063	3 177
7. Brokoh	6	1 977	1 622	6	1 977	1 622
8. Wates	8	2 434	1 826	8	2 434	1 826
9. Brayu	3	1 018	822	3	1 018	822
10. Kemligi	4	1 165	830	4	1 165	830
11. Sigayam	4	1 358	963	4	1 358	963
12. Kreyo	3	1 004	843	3	1 004	843
13. Siwatu	9	3 202	2 616	9	3 202	2 616
14. Dringo	5	1 512	1 231	5	1 512	1 231
15. Penangkan	3	1 069	877	3	1 069	877
Jumlah	78	26 612	20 683	78	26 612	20 683

Sumber : KPU Kabupaten Batang

Lanjutan Tabel 2.7

Desa	DPRD Kabupaten			DPRD Provinsi		
	TPS	Pemilih	Pengguna Hak Pilih	TPS	Pemilih	Pengguna Hak Pilih
(1)	(8)	(9)	(10)	(11)	(12)	(13)
1. Silurah	4	1 240	960	4	1 240	960
2. Sodong	4	1 224	979	4	1 224	979
3. Gringgingsari	4	1 406	1 076	4	1 406	1 076
4. Kedungmalang	5	1 956	1 433	5	1 956	1 433
5. Sendang	5	1 984	1 428	5	1 984	1 428
6. Wonotunggal	11	4 063	3 177	11	4 063	3 177
7. Brokoh	6	1 977	1 622	6	1 977	1 622
8. Wates	8	2 434	1 826	8	2 434	1 826
9. Brayo	3	1 018	822	3	1 018	822
10. Kemligi	4	1 165	830	4	1 165	830
11. Sigayam	4	1 358	963	4	1 358	963
12. Kreyo	3	1 004	843	3	1 004	843
13. Siwatu	9	3 202	2 616	9	3 202	2 616
14. Dringo	5	1 512	1 231	5	1 512	1 231
15. Penangkan	3	1 069	877	3	1 069	877
Jumlah	78	26 612	20 683	78	26 612	20 683

Sumber : KPU Kabupaten Batang

Tabel 2.8 Jumlah Pemilih dan Pengguna Hak Pilih Pemilu
Kepala Daerah Kabupaten Batang 2017 di Kecamatan Wonotunggal

Desa	Pemilih	Pengguna Hak Pilih		
		Suara Sah	Suara Tidak Sah	Jumlah
(1)	(2)	(3)	(4)	(5)
1 Brayo	1 054	821	25	846
2 Brokoh	2 029	1 482	51	1 533
3 Dringo	1 561	1 188	29	1 217
4 Gringgingsari	1 445	1 09	21	1 111
5 Kedungmalang	2 048	1 459	40	1 499
6 Kemligi	1 19	846	15	861
7 Kreyo	1 06	736	46	782
8 Penangkan	1 116	845	27	872
9 Sendang	2 033	1 426	27	1 453
10 Sigayam	1 397	966	11	977
11 Silurah	1 296	963	32	995
12 Siwatu	3 384	2 54	72	2 612
13 Sodong	1 302	955	34	989
14 Wates	2 471	1 667	51	1 718
15 Wonotunggal	4 244	3 03	113	3 143
Jumlah	27 63	20 014	594	20 608

Sumber : KPU Kabupaten Batang

Tabel 2.9 Hasil Perolehan Suara Pemilu
Kepala Daerah Kabupaten Batang 2017 di Kecamatan Wonotunggal

Desa	Pasangan Calon				Jumlah
	I	II	III	IV	
(1)	(2)	(3)	(4)	(5)	(6)
1 Brayo	336	229	246	10	821
2 Brokoh	664	571	207	40	1 482
3 Dringo	534	489	138	27	1 188
4 Gringgingsari	523	298	257	12	1 09
5 Kedungmalang	764	516	157	22	1 459
6 Kemligi	382	411	44	9	846
7 Kreyo	272	381	68	15	736
8 Penangkan	432	291	114	8	845
9 Sendang	750	550	97	29	1 426
10 Sigayam	298	537	116	15	966
11 Silurah	480	317	158	8	963
12 Siwatu	1 093	1 099	314	34	2 54
13 Sodong	526	308	98	23	955
14 Wates	947	572	116	32	1 667
15 Wonotunggal	1 363	1 216	411	40	3 03
Jumlah	9 364	7 785	2 541	324	20 014

Pasangan Calon Bupati/Wakil Bupati :

I H. Wihaji, S.Ag, M.Pd. dan Suyono, S.IP, M.Si.

II dr. Lafran Pancaputranto, Sp.OG (K) dan H. Nurhaji Slamet Urip

III AS. Burhan, S.Ag dan Acara Ariani, S.Psi

IV Akhmad Faizin, ST dan Erna Yuniwati

Sumber : KPU Kabupaten Batang

Tabel 2.10 Jumlah Pemilih dan Pengguna Hak Pilih Pemilu
Kepala Daerah Provinsi Jawa Tengah 2018 di Kecamatan Wonotunggal

Desa	Pemilih	Pengguna Hak Pilih		
		Suara Sah	Suara Tidak Sah	Jumlah
(1)	(2)	(3)	(4)	(5)
1 Brayo	1 084	700	38	738
2 Brokoh	2 049	1 081	108	1 189
3 Dringo	1 576	907	55	962
4 Gringgingsari	1 464	878	55	933
5 Kedungmalang	2 066	1 002	44	1 046
6 Kemligi	1 202	689	34	723
7 Kreyo	1 082	642	32	674
8 Penangkan	1 116	670	42	712
9 Sendang	2 021	1 034	58	1 092
10 Sigayam	1 378	744	43	787
11 Silurah	1 289	716	64	780
12 Siwatu	3 323	1 858	66	1 924
13 Sodong	1 256	757	53	810
14 Wates	2 493	1 255	82	1 337
15 Wonotunggal	4 248	2 452	123	2 575
Jumlah	27 647	15 385	897	16 282

Sumber : KPU Kabupaten Batang

Tabel 2.11 Hasil Perolehan Suara Pemilu
Kepala Daerah Provinsi Jawa Tengah 2018 di Kecamatan Wonotunggal

Desa	Pasangan Calon		
	I	II	Jumlah
(1)	(2)	(3)	(4)
1 Brayo	456	244	738
2 Brokoh	665	416	1 189
3 Dringo	549	358	962
4 Gringgingsari	512	366	933
5 Kedungmalang	650	352	1 046
6 Kemligi	379	310	723
7 Kreyo	400	242	674
8 Penangkan	429	241	712
9 Sendang	607	427	1 092
10 Sigayam	457	287	787
11 Silurah	455	261	780
12 Siwatu	1 185	673	1 924
13 Sodong	335	422	810
14 Wates	804	451	1 337
15 Wonotunggal	1 193	1 259	2 575
Jumlah	9 076	6 309	16 282

Pasangan Calon Gubernur/Wakil Gubernur :
I H. Ganjar Pranowo, S H, M IP dan H. Taj Yasin
II H. Sudirman Said dan Hj. Ida Fauziyah

Sumber : KPU Kabupaten Batang

BAB 3



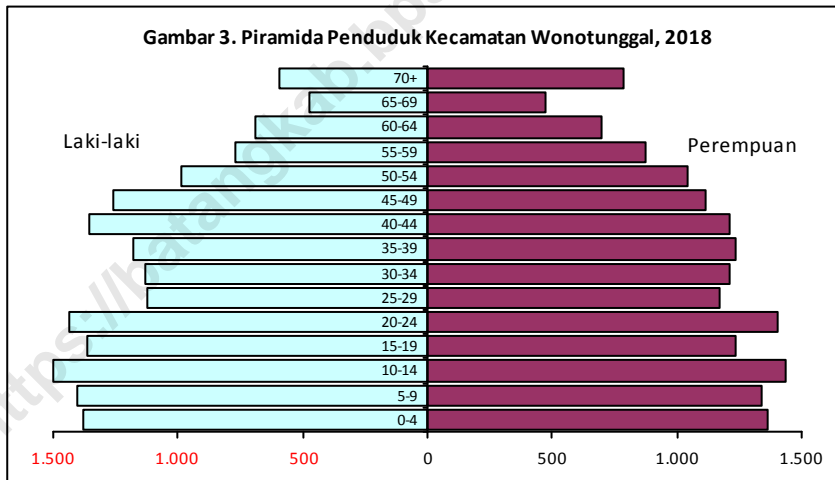
**PENDUDUK DAN
KETENAGAKERJAAN**

Kecamatan Dalam Angka 2019

BAB III PENDUDUK DAN KETENAGAKERJAAN

Berdasarkan hasil proyeksi penduduk, jumlah penduduk Kecamatan Wonotunggal tahun 2018 adalah sebanyak 33.238 jiwa. Dari hasil proyeksi tersebut, diperoleh rasio jenis kelamin penduduk Kecamatan Wonotunggal di atas 100 yaitu sebesar 100,47. Hal ini menggambarkan bahwa jumlah penduduk laki-laki lebih banyak daripada jumlah penduduk perempuan.

Sejalan dengan kenaikan jumlah penduduk maka kepadatan penduduk dalam kurun waktu dua tahun terakhir (2017–2018) cenderung mengalami kenaikan, pada tahun 2017 tercatat sebesar 625 jiwa/km², dan pada tahun 2018 menjadi 635 jiwa/km². Jumlah penduduk yang terus bertambah setiap tahun tidak diimbangi dengan pemerataan penyebaran penduduk di tiap desa. Wilayah terpadat tercatat di Desa Kedungmalang sebanyak 1.295 jiwa/km² dan terjarang penduduknya adalah Desa Silurah yaitu 148 jiwa/km².



Tabel 3.1 Jumlah Penduduk Menurut Jenis Kelamin dan Sex Rasio
di Kecamatan Wonotunggal, 2018

Desa	Penduduk (jiwa)			Sex Rasio	
	Laki-laki	Perempuan	Jumlah		
(1)	(2)	(3)	(4)	(5)	
1 Silurah	879	796	1 675	110,43	
2 Sodong	790	767	1 557	103,00	
3 Gringgingsari	917	838	1 755	109,43	
4 Kedungmalang	1 176	1 129	2 305	104,16	
5 Sendang	1 232	1 283	2 515	96,02	
6 Wonotunggal	2 577	2 561	5 138	100,62	
7 Brokoh	1 218	1 303	2 521	93,48	
8 Wates	1 403	1 331	2 734	105,41	
9 Brayoy	601	632	1 233	95,09	
10 Kemligi	820	791	1 611	103,67	
11 Sigayam	797	873	1 670	91,29	
12 Kreyo	736	672	1 408	109,52	
13 Siwatu	2 018	2 040	4 058	98,92	
14 Dringo	883	888	1 771	99,44	
15 Penangkan	611	676	1 287	90,38	
Jumlah	2018	16 658	16 580	33 238	100,47
	2017	16 528	16 449	32 977	100,48

Sumber : Proyeksi Penduduk Hasil SP2010

Tabel 3.2 Jumlah Penduduk Menurut Kelompok Umur dan Jenis Kelamin di Kecamatan Wonotunggal, 2018

Kelompok Umur	Laki-laki	Perempuan	Jumlah	
(1)	(2)	(3)	(4)	
0-9	2 785	2 701	5 486	
10-14	1 496	1 433	2 929	
15 - 19	1 367	1 233	2 600	
20 - 24	1 438	1 405	2 843	
25 - 29	1 124	1 169	2 293	
30 - 34	1 132	1 208	2 340	
35 - 39	1 183	1 233	2 416	
40 - 44	1 355	1 211	2 566	
45 - 49	1 259	1 111	2 370	
50 - 54	990	1 045	2 035	
55 +	2 529	2 831	5 360	
Jumlah				
	2018	16 658	16 580	33 238
	2017	16 528	16 449	32 997

Sumber : Proyeksi Penduduk Hasil SP2010

Tabel 3.3 Jumlah Penduduk Menurut Kelompok Umur dan Desa
di Kecamatan Wonotunggal, 2018

Desa	Kelompok Umur				
	0 - 9	10 - 14	15 - 19	20 - 24	
(1)	(2)	(3)	(4)	(5)	
1 Silurah	305	155	138	166	
2 Sodong	215	119	92	174	
3 Gringgingsari	291	143	121	189	
4 Kedungmalang	377	199	186	176	
5 Sendang	424	210	177	169	
6 Wonotunggal	875	443	400	444	
7 Brokoh	451	236	213	198	
8 Wates	404	238	223	232	
9 Brayao	200	110	91	91	
10 Kemligi	345	160	125	139	
11 Sigayam	322	160	138	127	
12 Kreyo	145	116	113	131	
13 Siwatu	599	351	340	348	
14 Dringo	329	178	151	139	
15 Penangkan	204	111	92	120	
Jumlah	2018	5 486	2 929	2 600	2 843
	2017	5 519	2 921	2 617	2 803

Sumber : Proyeksi Penduduk Hasil SP2010

Lanjutan Tabel 3.3

Desa	Kelompok Umur				
	25 - 29	30 - 34	35 - 39	40 - 44	
(1)	(6)	(7)	(8)	(9)	
1 Silurah	110	105	69	98	
2 Sodong	124	93	96	100	
3 Gringgingsari	109	96	94	183	
4 Kedungmalang	181	135	219	181	
5 Sendang	167	196	152	205	
6 Wonotunggal	324	368	362	433	
7 Brokoh	183	190	191	190	
8 Wates	197	199	237	205	
9 Brayu	81	85	99	122	
10 Kemligi	104	123	109	91	
11 Sigayam	128	97	145	99	
12 Kreyo	107	105	127	124	
13 Siwatu	283	294	305	316	
14 Dringo	121	169	134	112	
15 Penangkan	74	85	77	107	
Jumlah	2018	2 293	2 340	2 416	2 566
	2017	2 252	2 363	2 430	2 554

Sumber : Proyeksi Penduduk Hasil SP2010

Lanjutan Tabel 3.3

Desa	Kelompok Umur				
	45 - 49	50 - 54	55 +	Jumlah	
(1)	(10)	(11)	(12)	(13)	
1 Silurah	150	144	235	1 675	
2 Sodong	150	83	311	1 557	
3 Gringgingsari	121	113	295	1 755	
4 Kedungmalang	172	115	364	2 305	
5 Sendang	172	154	489	2 515	
6 Wonotunggal	403	304	782	5 138	
7 Brokoh	142	168	359	2 521	
8 Wates	203	168	428	2 734	
9 Brayu	75	80	199	1 233	
10 Kemligi	98	81	236	1 611	
11 Sigayam	105	67	282	1 670	
12 Kreyo	86	115	239	1 408	
13 Siwatu	307	262	653	4 058	
14 Dringo	102	61	275	1 771	
15 Penangkan	84	120	213	1 287	
Jumlah	2018	2 370	2 035	5 360	33 238
	2017	2 360	2 006	5 152	32 977

Sumber : Proyeksi Penduduk Hasil SP2010

Tabel 3.4 Jumlah Penduduk Menurut Status Kewarganegaraan
di Kecamatan Wonotunggal, 2018

Desa	Status Kewarganegaraan (jiwa)			
	WNI	WNA	Jumlah	
(1)	(2)	(3)	(5)	
1 Silurah	1 675	-	1 675	
2 Sodong	1 557	-	1 557	
3 Gringgingsari	1 755	-	1 755	
4 Kedungmalang	2 305	-	2 305	
5 Sendang	2 515	-	2 515	
6 Wonotunggal	5 138	-	5 138	
7 Brokoh	2 521	-	2 521	
8 Wates	2 734	-	2 734	
9 Brayoy	1 233	-	1 233	
10 Kemligi	1 611	-	1 611	
11 Sigayam	1 670	-	1 670	
12 Kreyo	1 408	-	1 408	
13 Siwatu	4 058	-	4 058	
14 Dringo	1 771	-	1 771	
15 Penangkan	1 287	-	1 287	
Jumlah	2018	33 238	-	33 238
	2017	32 977	-	32 977

Sumber : Proyeksi Penduduk Hasil SP2010

Tabel 3.5 Kepadatan Penduduk per Hektar dan Kilometer Persegi di Kecamatan Wonotunggal, 2018

Desa	Luas Desa		Jumlah Penduduk	Kepadatan Penduduk		
	Hektar	Km ²		per Hektar	per Km ²	
(1)	(2)	(3)	(4)	(5)	(6)	
1 Silurah	1 127,99	11 280	1 675	1,48	148	
2 Sodong	749,10	7 491	1 557	2,08	208	
3 Gringgingsari	403,14	4 031	1 755	4,35	435	
4 Kedungmalang	177,98	1 780	2 305	12,95	1 295	
5 Sendang	269,06	2 691	2 515	9,35	935	
6 Wonotunggal	471,57	4 716	5 138	10,90	1 090	
7 Brokoh	244,67	2 447	2 521	10,30	1 030	
8 Wates	355,65	3 557	2 734	7,69	769	
9 Brayo	148,20	1 482	1 233	8,32	832	
10 Kemligi	139,63	1 396	1 611	11,54	1 154	
11 Sigayam	331,26	3 313	1 670	5,04	504	
12 Kreyo	140,48	1 405	1 408	10,02	1 002	
13 Siwatu	362,96	3 630	4 058	11,18	1 118	
14 Dringo	175,78	1 758	1 771	10,07	1 007	
15 Penangkan	137,78	1 378	1 287	9,34	934	
Jumlah	2018	5 235,30	52 353	33 238	6,35	635
	2017	5 235,30	52 353	32 977	6,25	625

Sumber : Proyeksi Penduduk Hasil SP2010

BAB 4



SOSIAL

Kecamatan Dalam Angka 2019

BAB IV SOSIAL

Peningkatan pendidikan merupakan faktor terpenting dalam pembangunan di Indonesia, baik dilihat dari sudut pandang penduduk sebagai obyek pembangunan maupun sebagai subyek pembangunan. Keberhasilan pembangunan di suatu daerah dapat ditengarai salah satunya dengan tingginya tingkat pendidikan penduduknya. Tentunya hal ini tidak lepas dari sarana pendidikan yang tersedia di daerah tersebut.

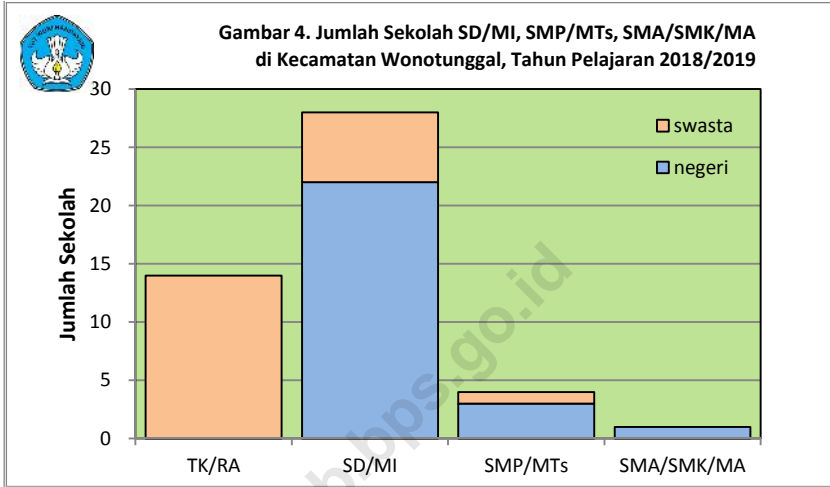
Dibawah naungan Dinas Pendidikan dan Kebudayaan, jumlah sekolah SD sebanyak 22, dengan jumlah guru 207 orang dan murid 2.945, sekolah SMP sebanyak 3, dengan jumlah guru 57 orang dan murid 944, sekolah SMA sebanyak 1 dengan jumlah guru 28 orang dan murid 497.

Sedangkan dibawah naungan Kementerian Agama, jumlah sekolah MI sebanyak 6 dengan jumlah guru 41 orang dan murid 685, sekolah MTs sebanyak 1 dengan jumlah guru 15 orang dan murid 202.

Peran pemerintah dalam masalah pembangunan kesehatan masyarakat disini salah satunya adalah sebagai penyedia fasilitas kesehatan beserta tenaga kesehatannya. Ketersedian dan kemudahan memperoleh fasilitas kesehatan berdampak pada semakin mudahnya masyarakat mendapatkan pelayanan medis secara lebih baik.

Sarana kesehatan yang ada antara lain Puskesmas 1 unit, Poskesdes 11 unit, Posbindu 2 unit, Posyandu 63 unit. Sedangkan tenaga kesehatan yang ada antara lain, Dokter Umum 2 orang, Perawat 7 orang, Perawat Gigi 1 orang, dan Bidan 20 orang.

Kesadaran akan pentingnya KB masyarakat Kecamatan Wonotunggal tahun 2018, jumlah Pasangan Usia Subur (PUS) sebanyak 8.767, jumlah Akseptor KB Aktif sebanyak 7.526. Jenis Kontrasepsi yang paling banyak adalah Suntik 3.646 akseptor, dan jenis Kontrasepsi yang paling sedikit adalah MOP 237 akseptor.



Tabel 4.1 Banyaknya Sekolah Taman Kanak-kanak dan Raudhatul Athfal di Kecamatan Wonotunggal Tahun Pelajaran 2018 / 2019

Desa	TK		RA	
	Negeri	Swasta	Negeri	Swasta
(1)	(2)	(3)	(4)	(5)
1 Silurah	-	-	-	-
2 Sodong	-	1	-	-
3 Gringgingsari	-	-	-	1
4 Kedungmalang	-	1	-	-
5 Sendang	-	1	-	-
6 Wonotunggal	1	-	-	1
7 Brokoh	-	1	-	1
8 Wates	-	1	-	-
9 Brayo	-	1	-	-
10 Kemligi	-	-	-	-
11 Sigayam	-	1	-	-
12 Kreyo	-	1	-	-
13 Siwatu	-	1	-	-
14 Dringo	-	1	-	-
15 Penangkan	-	-	-	-
Jumlah	1	10	-	3

Sumber : Dinas Pendidikan dan Kebudayaan Kabupaten Batang

Tabel 4.2 Banyaknya Sekolah Dasar dan Madrasah Ibtidaiyah
di Kecamatan Wonotunggal Tahun Pelajaran 2018 / 2019

Desa	SD		MI	
	Negeri	Swasta	Negeri	Swasta
(1)	(2)	(3)	(4)	(5)
1 Silurah	1	-	-	-
2 Sodong	2	-	-	-
3 Gringgingsari	1	-	-	2
4 Kedungmalang	1	-	-	1
5 Sendang	1	-	-	-
6 Wonotunggal	4	-	-	-
7 Brokoh	1	-	-	1
8 Wates	3	-	-	-
9 Brayu	1	-	-	1
10 Kemligi	1	-	-	1
11 Sigayam	1	-	-	-
12 Kreyo	1	-	-	-
13 Siwatu	2	-	-	-
14 Dringo	1	-	-	-
15 Penangkan	1	-	-	-
Jumlah	22	-	-	6

Sumber : Dinas Pendidikan dan Kebudayaan Kabupaten Batang

Tabel 4.3 Banyaknya Sekolah Menengah Pertama dan Madrasah Tsanawiyah di Kecamatan Wonotunggal Tahun Pelajaran 2018 / 2019

Desa	SMP		MTs	
	Negeri	Swasta	Negeri	Swasta
(1)	(2)	(3)	(4)	(5)
1 Silurah	1	-	-	-
2 Sodong	-	-	-	-
3 Gringgingsari	-	-	-	-
4 Kedungmalang	-	-	-	-
5 Sendang	-	-	-	-
6 Wonotunggal	1	-	-	1
7 Brokoh	-	-	-	-
8 Wates	-	-	-	-
9 Brayo	-	-	-	-
10 Kemligi	-	-	-	-
11 Sigayam	-	-	-	-
12 Kreyo	-	-	-	-
13 Siwatu	1	-	-	-
14 Dringo	-	-	-	-
15 Penangkan	-	-	-	-
Jumlah	3	-	-	1

Sumber : Dinas Pendidikan dan Kebudayaan Kabupaten Batang

Tabel 4.4 Banyaknya Sekolah Menengah Atas, Kejuruan dan Madrasah Aliyah di Kecamatan Wonotunggal Tahun Pelajaran 2018 / 2019

Desa	SMA		SMK		MA	
	Negeri	Swasta	Negeri	Swasta	Negeri	Swasta
(1)	(2)	(3)	(4)	(5)	(6)	(7)
1 Silurah	-	-	-	-	-	-
2 Sodong	-	-	-	-	-	-
3 Gringgingsari	-	-	-	-	-	-
4 Kedungmalang	-	-	-	-	-	-
5 Sendang	-	-	-	-	-	-
6 Wonotunggal	-	-	-	-	-	-
7 Brokoh	-	-	-	-	-	-
8 Wates	1	-	-	-	-	-
9 Brayu	-	-	-	-	-	-
10 Kemligi	-	-	-	-	-	-
11 Sigayam	-	-	-	-	-	-
12 Kreyo	-	-	-	-	-	-
13 Siwatu	-	-	-	-	-	-
14 Dringo	-	-	-	-	-	-
15 Penangkan	-	-	-	-	-	-
Jumlah	1	-	-	-	-	-

Sumber : Dinas Pendidikan dan Kebudayaan Kabupaten Batang

Tabel 4.5 Banyaknya MuridTaman Kanak-kanak dan Raudhatul Athfal di Kecamatan Wonotunggal Tahun Pelajaran 2018 / 2019

Desa	TK		RA	
	Negeri	Swasta	Negeri	Swasta
(1)	(2)	(3)	(4)	(5)
1 Silurah	-	-	-	-
2 Sodong	-	16	-	-
3 Gringgingsari	-	-	-	23
4 Kedungmalang	-	42	-	-
5 Sendang	-	83	-	-
6 Wonotunggal	40	-	-	64
7 Brokoh	-	43	-	49
8 Wates	-	74	-	-
9 Brayo	-	62	-	-
10 Kemligi	-	-	-	-
11 Sigayam	-	47	-	-
12 Kreyo	-	56	-	-
13 Siwatu	-	55	-	-
14 Dringo	-	34	-	-
15 Penangkan	-	-	-	-
Jumlah	40	512	-	136

Sumber : Dinas Pendidikan dan Kebudayaan Kabupaten Batang

Tabel 4.6 Banyaknya Murid Sekolah Dasar dan Madrasah Ibtidaiyah di Kecamatan Wonotunggal Tahun Pelajaran 2018 / 2019

Desa	SD		MI	
	Negeri	Swasta	Negeri	Swasta
(1)	(2)	(3)	(4)	(5)
1 Silurah	129	-	-	-
2 Sodong	165	-	-	-
3 Gringgingsari	70	-	-	189
4 Kedungmalang	229	-	-	96
5 Sendang	233	-	-	-
6 Wonotunggal	622	-	-	-
7 Brokoh	116	-	-	131
8 Wates	293	-	-	-
9 Brayo	86	-	-	177
10 Kemligi	97	-	-	92
11 Sigayam	108	-	-	-
12 Kreyo	137	-	-	-
13 Siwatu	343	-	-	-
14 Dringo	172	-	-	-
15 Penangkan	144	-	-	-
Jumlah	2 945	-	-	685

Sumber : Dinas Pendidikan dan Kebudayaan Kabupaten Batang

Tabel 4.7 Banyaknya Murid Sekolah Menengah Pertama dan Madrasah Tsanawiyah di Kecamatan Wonotunggal Tahun Pelajaran 2018 / 2019

Desa	SMP		MTs	
	Negeri	Swasta	Negeri	Swasta
(1)	(2)	(3)	(4)	(5)
1 Silurah	106	-	-	-
2 Sodong	-	-	-	-
3 Gringgingsari	-	-	-	-
4 Kedungmalang	-	-	-	-
5 Sendang	-	-	-	-
6 Wonotunggal	560	-	-	202
7 Brokoh	-	-	-	-
8 Wates	-	-	-	-
9 Brayo	-	-	-	-
10 Kemligi	-	-	-	-
11 Sigayam	-	-	-	-
12 Kreyo	-	-	-	-
13 Siwatu	278	-	-	-
14 Dringo	-	-	-	-
15 Penangkan	-	-	-	-
Jumlah	944	-	-	202

Sumber : Dinas Pendidikan dan Kebudayaan Kabupaten Batang

Tabel 4.8 Banyaknya Murid Sekolah Menengah Atas, Kejuruan dan Madrasah Aliyah di Kecamatan Wonotunggal Tahun Pelajaran 2018 / 2019

Desa	SMA		SMK		MA	
	Negeri	Swasta	Negeri	Swasta	Negeri	Swasta
(1)	(2)	(3)	(4)	(5)	(6)	(7)
1 Silurah	-	-	-	-	-	-
2 Sodong	-	-	-	-	-	-
3 Gringgingsari	-	-	-	-	-	-
4 Kedungmalang	-	-	-	-	-	-
5 Sendang	-	-	-	-	-	-
6 Wonotunggal	-	-	-	-	-	-
7 Brokoh	-	-	-	-	-	-
8 Wates	497	-	-	-	-	-
9 Brayu	-	-	-	-	-	-
10 Kemligi	-	-	-	-	-	-
11 Sigayam	-	-	-	-	-	-
12 Kreyo	-	-	-	-	-	-
13 Siwatu	-	-	-	-	-	-
14 Dringo	-	-	-	-	-	-
15 Penangkan	-	-	-	-	-	-
Jumlah	497	-	-	-	-	-

Sumber : Dinas Pendidikan dan Kebudayaan Kabupaten Batang

Tabel 4.9 Banyaknya GuruTaman Kanak-kanak dan Raudhatul Athfal di Kecamatan Wonotunggal Tahun Pelajaran 2018 / 2019

Desa	TK		RA	
	PNS	Non PNS	PNS	Non PNS
(1)	(2)	(3)	(4)	(5)
1 Silurah	-	-	-	-
2 Sodong	-	1	-	-
3 Gringgingsari	-	-	-	2
4 Kedungmalang	-	2	-	-
5 Sendang	-	2	-	-
6 Wonotunggal	2	3	-	3
7 Brokoh	-	1	-	1
8 Wates	-	4	-	-
9 Brayo	-	4	-	-
10 Kemligi	-	-	-	-
11 Sigayam	-	2	-	-
12 Kreyo	-	2	-	-
13 Siwatu	-	3	-	-
14 Dringo	-	1	-	-
15 Penangkan	-	-	-	-
Jumlah	2	25	-	6

Sumber : Dinas Pendidikan dan Kebudayaan Kabupaten Batang

Tabel 4.10 Banyaknya Guru Sekolah Dasar dan Madrasah Ibtidaiyah di Kecamatan Wonotunggal Tahun Pelajaran 2018 / 2019

Desa	SD		MI	
	PNS	Non PNS	PNS	Non PNS
(1)	(2)	(3)	(4)	(5)
1 Silurah	3	6	-	-
2 Sodong	11	5	-	-
3 Gringgingsari	4	5	6	9
4 Kedungmalang	6	4	2	5
5 Sendang	6	4	-	-
6 Wonotunggal	30	15	-	-
7 Brokoh	5	4	3	5
8 Wates	16	11	-	-
9 Brayo	6	2	4	4
10 Kemligi	4	6	2	6
11 Sigayam	6	2	-	-
12 Kreyo	6	2	-	-
13 Siwatu	11	11	-	-
14 Dringo	5	4	-	-
15 Penangkan	6	3	-	-
Jumlah	123	84	17	24

Sumber : Dinas Pendidikan dan Kebudayaan Kabupaten Batang

Tabel 4.11 Banyaknya Guru Sekolah Menengah Pertama dan Madrasah Tsanawiyah di Kecamatan Wonotunggal Tahun Pelajaran 2018 / 2019

Desa	SMP		MTs	
	PNS	Non PNS	PNS	Non PNS
(1)	(2)	(3)	(6)	(7)
1 Silurah	-	8	-	-
2 Sodong	-	-	-	-
3 Gringingsari	-	-	-	-
4 Kedungmalang	-	-	-	-
5 Sendang	-	-	-	-
6 Wonotunggal	18	12	3	12
7 Brokoh	-	-	-	-
8 Wates	-	-	-	-
9 Brayu	-	-	-	-
10 Kemligi	-	-	-	-
11 Sigayam	-	-	-	-
12 Kreyo	-	-	-	-
13 Siwatu	14	5	-	-
14 Dringo	-	-	-	-
15 Penangkan	-	-	-	-
Jumlah	32	25	3	12

Sumber : Dinas Pendidikan dan Kebudayaan Kabupaten Batang

Tabel 4.12 Banyaknya Guru Sekolah Menengah Atas, Kejuruan dan Madrasah Aliyah di Kecamatan Wonotunggal Tahun Pelajaran 2018 / 2019

Desa	SMA		SMK		MA	
	PNS	Non PNS	PNS	Non PNS	PNS	Non PNS
(1)	(2)	(3)	(4)	(5)	(6)	(7)
1 Silurah	-	-	-	-	-	-
2 Sodong	-	-	-	-	-	-
3 Gringgingsari	-	-	-	-	-	-
4 Kedungmalang	-	-	-	-	-	-
5 Sendang	-	-	-	-	-	-
6 Wonotunggal	-	-	-	-	-	-
7 Brokoh	-	-	-	-	-	-
8 Wates	22	6	-	-	-	-
9 Brayo	-	-	-	-	-	-
10 Kemligi	-	-	-	-	-	-
11 Sigayam	-	-	-	-	-	-
12 Kreyo	-	-	-	-	-	-
13 Siwatu	-	-	-	-	-	-
14 Dringo	-	-	-	-	-	-
15 Penangkan	-	-	-	-	-	-
Jumlah	22	6	-	-	-	-

Sumber : Dinas Pendidikan dan Kebudayaan Kabupaten Batang

Tabel 4.13 Jumlah Penduduk Menurut Agama di Kecamatan Wonotunggal, 2018

Desa	Islam	Kristen/ Protestan	Katolik	Hindu	Budha	Jumlah
(1)	(2)	(3)	(4)	(5)	(6)	(7)
1 Silurah	1 675	-	-	-	-	1 675
2 Sodong	1 557	-	-	-	-	1 557
3 Gringgingsari	1 755	-	-	-	-	1 755
4 Kedungmalang	2 305	-	-	-	-	2 305
5 Sendang	2 515	-	-	-	-	2 515
6 Wonotunggal	5 129	9	-	-	-	5 138
7 Brokoh	2 518	3	-	-	-	2 521
8 Wates	2 727	-	7	-	-	2 734
9 Brayo	1 233	-	-	-	-	1 233
10 Kemligi	1 611	-	-	-	-	1 611
11 Sigayam	1 670	-	-	-	-	1 670
12 Kreyo	1 408	-	-	-	-	1 408
13 Siwatu	4 055	1	2	-	-	4 058
14 Dringo	1 771	-	-	-	-	1 771
15 Penangkan	1 287	-	-	-	-	1 287
Jumlah	2018	33 216	13	9	-	33 238
	2017	32 955	12	10	-	32 977

Sumber : Proyeksi Penduduk Hasil SP2010

Tabel 4.14 Jumlah Tempat Ibadah di Kecamatan Wonotunggal, 2018

	Desa	Masjid	Mushola	Gereja	Pura	Vihara	Jumlah
	(1)	(2)	(3)	(4)	(5)	(6)	(7)
1	Silurah	2	7	-	-	-	9
2	Sodong	3	13	-	-	-	16
3	Gringgingsari	3	10	-	-	-	13
4	Kedungmalang	1	14	-	-	-	15
5	Sendang	4	13	-	-	-	17
6	Wonotunggal	6	24	-	-	-	30
7	Brokoh	3	12	-	-	-	15
8	Wates	4	14	-	-	-	18
9	Brayo	2	6	-	-	-	8
10	Kemligi	2	9	-	-	-	11
11	Sigayam	4	7	-	-	-	11
12	Kreyo	2	5	-	-	-	7
13	Siwatu	6	18	-	-	-	24
14	Dringo	3	7	-	-	-	10
15	Penangkan	2	6	-	-	-	8
	Jumlah	47	165	-	-	-	212

Sumber : KUA Kecamatan Wonotunggal

Tabel 4.15 Banyaknya Nikah Menurut Bulan di Kecamatan Wonotunggal, 2018

	Bulan	Nikah
	(1)	(2)
1	Januari	47
2	Pebruari	16
3	Maret	37
4	April	25
5	Mei	18
6	Juni	20
7	Juli	36
8	Agustus	49
9	September	24
10	Oktober	11
11	Nopember	29
12	Desember	55
	Jumlah	367

Sumber : KUA Kecamatan Wonotunggal

Tabel 4.16 Banyaknya Nikah Menurut Desa di Kecamatan Wonotunggal, 2018

Desa	Nikah
(1)	(2)
1 Silurah	25
2 Sodong	16
3 Gringgingsari	25
4 Kedungmalang	32
5 Sendang	29
6 Wonotunggal	42
7 Brokoh	25
8 Wates	27
9 Brayu	16
10 Kemligi	12
11 Sigayam	22
12 Kreyo	14
13 Siwatu	51
14 Dringo	15
15 Penangkan	16
Jumlah	367

Sumber : KUA Kecamatan Wonotunggal

Tabel 4.18 Banyaknya Posyandu Menurut Strata di Kecamatan Wonotunggal, 2018

Desa	Pratama	Madya	Purnama	Mandiri	Jumlah
(1)	(2)	(3)	(4)	(5)	(6)
1 Silurah	-	-	-	5	5
2 Sodong	-	-	-	2	2
3 Gringgingsari	-	3	-	-	3
4 Kedungmalang	-	-	-	3	3
5 Sendang	-	2	1	2	5
6 Wonotunggal	-	-	-	8	8
7 Brokoh	-	-	-	6	6
8 Wates	-	-	1	7	8
9 Brayo	-	-	-	2	2
10 Kemligi	-	-	-	3	3
11 Sigayam	-	-	-	5	5
12 Kreyo	-	-	-	2	2
13 Siwatu	-	-	2	3	5
14 Dringo	-	-	3	-	3
15 Penangkan	-	-	2	1	3
Jumlah	-	5	9	49	63

Sumber : Puskesmas Kecamatan Wonotunggal

Tabel 4.19 Banyaknya Upaya Kesehatan Bersumberdaya Masyarakat (UKBM)
di Kecamatan Wonotunggal, 2018

Desa	Poskeses	Polindes	Posbindu
(1)	(2)	(3)	(4)
1 Silurah	1	-	-
2 Sodong	-	-	-
3 Gringgingsari	1	-	-
4 Kedungmalang	1	-	-
5 Sendang	1	-	-
6 Wonotunggal	-	-	1
7 Brokoh	1	-	1
8 Wates	1	-	-
9 Brayo	1	-	-
10 Kemligi	-	-	-
11 Sigayam	1	-	-
12 Kreyo	1	-	-
13 Siwatu	-	-	-
14 Dringo	1	-	-
15 Penangkan	1	-	-
Jumlah	11	-	2

Sumber : Puskesmas Kecamatan Wonotunggal

Tabel 4.20 Jumlah Tenaga Bidan dan Perawat Puskesmas Wonotunggal, 2018

Desa	Bidan	Perawat & Perawat Gigi	Jumlah
(1)	(2)	(3)	(4)
1 Silurah	1	-	1
2 Sodong	1	-	1
3 Gringgingsari	1	-	1
4 Kedungmalang	1	-	1
5 Sendang	1	-	1
6 Wonotunggal	6	8	14
7 Brokoh	1	-	1
8 Wates	1	-	1
9 Brayu	1	-	1
10 Kemligi	1	-	1
11 Sigayam	1	-	1
12 Kreyo	1	-	1
13 Siwatu	1	-	1
14 Dringo	1	-	1
15 Penangkan	1	-	1
Jumlah	20	8	28

Sumber : Puskesmas Kecamatan Wonotunggal

Tabel 4.21 Cakupan Imunisasi Menurut Desa di Kecamatan Wonotunggal, 2018

Desa	DPT HB.HIB3	POLIO 4	CAMPAK
(1)	(2)	(3)	(4)
1 Silurah	23	23	24
2 Sodong	24	24	23
3 Gringgingsari	40	40	41
4 Kedungmalang	53	53	41
5 Sendang	43	43	44
6 Wonotunggal	96	96	82
7 Brokoh	46	46	42
8 Wates	56	56	55
9 Brayo	19	19	18
10 Kemligi	27	27	29
11 Sigayam	38	38	37
12 Kreyo	25	25	24
13 Siwatu	80	80	81
14 Dringo	35	35	35
15 Penangkan	25	25	25
Jumlah	630	630	601

Sumber : Puskesmas Kecamatan Wonotunggal

Tabel 4.22 Jumlah Tenaga Medis dan Tenaga Keperawatan Menurut Fasilitas Kesehatan Puskesmas, 2018

Nama Puskesmas / Rincian		Tahun 2018
(1)		(2)
Puskesmas Kecamatan Wonotunggal		
A. Tenaga Medis	Dokter Spesialis	-
	Dokter Umum	2
	Dokter Gigi	-
	Dokter Gigi Spesialis	-
B. Tenaga Keperawatan	Bidan	20
	Perawat	7
	Perawat Gigi	1
C Tenaga Lainnya	Tenaga Kesehatan Lingkungan	1
	Tenaga Gizi	1
	Ahli Teknologi Laboratorium Medik	1
	Tenaga Kefarmasian	-
	Tenaga Administrasi	3
	Pekarya	1

Sumber : PuskesmasKecamatan Wonotunggal

Tabel 4.23 Jumlah Pengunjung Rawat Jalan Puskesmas Wonotunggal Menurut Bulan, 2018

Bulan	Mandiri	BPJS	Lainnya	Jumlah
(1)	(2)	(3)	(4)	(5)
1 Januari	1 008	1 257	406	2 671
2 Februari	936	1 345	146	2 427
3 Maret	950	1 485	186	2 621
4 April	922	1 493	158	2 573
5 Mei	920	1 610	126	2 656
6 Juni	667	1 085	84	1 836
7 Juli	1 063	1 564	125	2 752
8 Agustus	945	1 493	100	2 538
9 September	940	1 422	91	2 453
10 Oktober	1 035	1 380	96	2 511
11 Nopember	876	1 164	74	2 114
12 Desember	737	1 131	81	1 949
Jumlah	10 999	16 429	1.673	29 101

Sumber : Puskesmas Kecamatan Wonotunggal

Tabel 4.24 Banyaknya Akseptor Keluarga Berencana Aktif Menurut Kontrasepsi di Kecamatan Wonotunggal, 2018

Desa	Jenis Kontrasepsi				
	IUD	MOP	MOW	Implan	Suntik
(1)	(2)	(3)	(4)	(5)	(6)
1 Silurah	7	17	10	48	187
2 Sodong	20	10	24	91	202
3 Gringgingsari	13	10	21	81	180
4 Kedungmalang	47	10	33	58	310
5 Sendang	24	12	10	76	279
6 Wonotunggal	54	3	29	45	483
7 Brokoh	24	23	21	29	324
8 Wates	95	30	38	56	346
9 Brayo	12	6	12	40	151
10 Kemligi	11	16	17	58	117
11 Sigayam	13	10	23	76	147
12 Kreyo	31	5	26	39	175
13 Siwatu	44	33	35	69	425
14 Dringo	34	41	19	29	151
15 Penangkan	22	11	16	30	169
Jumlah	451	237	334	825	3 646

Sumber : Balai Penyuluh KB Kecamatan Wonotunggal

Lanjutan Tabel 4.24

Desa	Jenis Kontrasepsi			PUS
	Pil	Kondom	Jumlah	
(1)	(7)	(8)	(9)	(10)
1 Silurah	53	13	335	388
2 Sodong	78	9	434	500
3 Gringgingsari	125	25	455	531
4 Kedungmalang	127	12	597	687
5 Sendang	85	14	500	587
6 Wonotunggal	371	26	1011	1200
7 Brokoh	103	19	543	628
8 Wates	105	18	688	794
9 Brayu	39	12	272	321
10 Kemligi	83	10	312	364
11 Sigayam	121	20	410	473
12 Kreyo	57	20	353	412
13 Siwatu	276	25	907	1044
14 Dringo	99	25	398	467
15 Penangkan	49	14	311	371
Jumlah	1 771	262	7 526	8 767

Sumber : Balai Penyuluh KB Kecamatan Wonotunggal

Tabel 4.26 Banyaknya PPKBD dan Kelompok KB Desa
di Kecamatan Wonotunggal, 2018

Desa	PPKBD	Kelompok KB Desa
(1)	(2)	(3)
1 Silurah	1	-
2 Sodong	1	-
3 Gringgingsari	1	-
4 Kedungmalang	1	-
5 Sendang	1	-
6 Wonotunggal	1	-
7 Brokoh	1	-
8 Wates	1	-
9 Brayo	1	-
10 Kemligi	1	-
11 Sigayam	1	-
12 Kreyo	1	-
13 Siwatu	1	-
14 Dringo	1	-
15 Penangkan	1	-
Jumlah	15	-

Sumber : Balai Penyuluh KB Kecamatan Wonotunggal

Tabel 4.27 Perkembangan Tahapan Keluarga Sejahtera di Kecamatan Wonotunggal, 2018

Desa	Jumlah Keluarga	Tahapan Keluarga Sejahtera		
		Pra Sejahtera	Sejahtera I	Sejahtera II,III,III+
(1)	(2)	(3)	(4)	(5)
1 Silurah	526	28	256	242
2 Sodong	514	221	123	170
3 Gringgingsari	568	142	194	232
4 Kedungmalang	744	167	148	429
5 Sendang	846	98	207	541
6 Wonotunggal	1 677	410	257	1 010
7 Brokoh	827	129	118	580
8 Wates	1 043	239	308	496
9 Brayu	429	107	72	250
10 Kemligi	497	129	109	259
11 Sigayam	581	239	121	221
12 Kreyo	436	123	113	200
13 Siwatu	1 380	505	368	507
14 Dringo	721	176	176	388
15 Penangkan	526	108	108	312
Jumlah	11 315	2 801	2 678	5 836

Sumber : Balai Penyuluh KB Kecamatan Wonotunggal

Tabel 4.28 Sarana Olahraga Menurut Jenisnya di Kecamatan Wonotunggal, 2018

Desa	Sepakbola	Futsal	Kolam Renang	Badminton	Bola Basket	Bola Voli
(1)	(2)	(3)	(4)	(5)	(6)	(7)
1 Silurah	1	-	-	1	-	-
2 Sodong	2	-	-	1	-	1
3 Gringgingsari	2	-	-	1	-	1
4 Kedungmalang	1	-	-	2	-	-
5 Sendang	1	-	-	2	-	2
6 Wonotunggal	2	-	-	1	-	3
7 Brokoh	1	-	-	-	-	4
8 Wates	1	-	-	4	-	7
9 Brayu	2	-	-	-	-	-
10 Kemligi	1	-	-	-	-	-
11 Sigayam	1	-	-	-	-	-
12 Kreyo	1	-	-	-	-	-
13 Siwatu	1	-	-	1	-	2
14 Dringo	1	-	-	1	-	2
15 Penangkan	-	-	-	-	-	1
Jumlah	18	-	-	14	-	23

Sumber : Laporan Desa

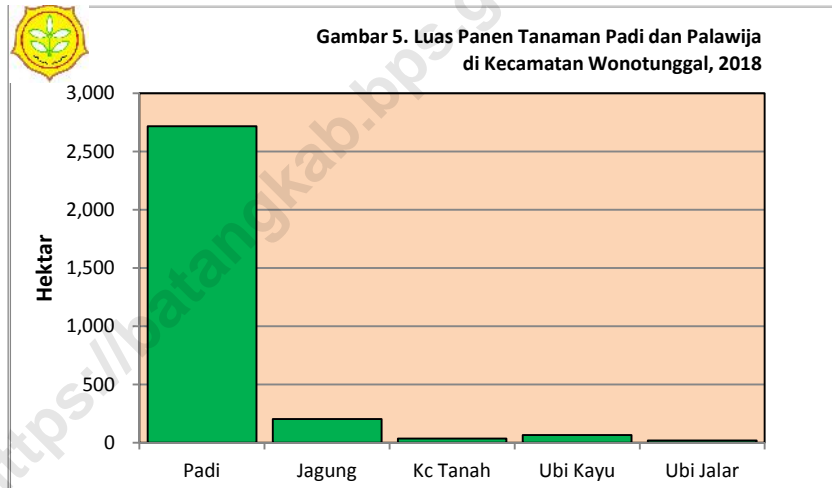
BAB 5



Kecamatan Dalam Angka 2019

BAB V PERTANIAN

Pertanian dalam arti luas adalah semua yang mencakup kegiatan pertanian (tanaman pangan dan hortikultura), perkebunan, kehutanan, peternakan dan perikanan. Dalam upaya peningkatan produktivitas tanaman pertanian, maka pemerintah daerah melakukan intensifikasi pertanian. Luas tanam padi untuk musim tanam 2018 di Kecamatan Wonotunggal yaitu 2.885,60 Ha, luas tanam jagung sebesar 175,50 Ha, luas tanam kacang tanah sebesar 19,00 Ha, luas tanam ubi kayu/singkong 44,60 Ha, dan luas tanam ubi jalar 16,90 Ha.



Tabel 5.1 Laporan Luas Tanaman Padi
di Kecamatan Wonotunggal, 2018

	Bulan	Luas Areal (Ha)				
		Tanaman Awal Bulan Yang Lalu	Panen	Tanam	Puso/Rusak	Tanaman Akhir Bulan
	(1)	(2)	(3)	(4)	(5)	(6)
1	Januari	461,00	177,80	380,00	-	668,00
2	Pebruari	668,00	177,80	149,50	-	639,00
3	Maret	639,00	94,80	149,50	-	695,00
4	April	695,00	380,00	308,70	-	622,00
5	Mei	622,00	149,50	268,60	-	744,00
6	Juni	744,00	149,50	244,20	-	841,00
7	Juli	841,00	308,70	168,00	-	697,00
8	Agustus	697,00	268,60	268,60	-	697,00
9	September	697,00	244,20	331,10	-	786,00
10	Oktober	786,00	168,00	205,10	-	824,00
11	Nopember	824,00	268,60	89,90	-	641,00
12	Desember	641,00	331,10	322,40	-	632,00
Jumlah			2 718,60	2 885,60	-	

Sumber : Hasil Olah SP2018

Tabel 5.2 Laporan Luas Tanaman Palawija Jagung
di Kecamatan Wonotunggal, 2018

Bulan	Luas Areal (Ha)				
	Tanaman Awal Bulan Yang Lalu	Panen	Tanam	Puso/Rusak	Tanaman Akhir Bulan
(1)	(2)	(3)	(4)	(5)	(6)
1 Januari	34,00	5,90	17,60	-	46,00
2 Pebruari	46,00	7,90	17,60	-	56,00
3 Maret	56,00	20,60	17,60	-	53,00
4 April	53,00	17,60	17,80	-	53,00
5 Mei	53,00	16,60	24,60	-	61,00
6 Juni	61,00	18,60	15,60	-	58,00
7 Juli	58,00	17,80	20,50	-	61,00
8 Agustus	61,00	23,60	24,60	-	62,00
9 September	62,00	15,60	13,70	-	60,00
10 Oktober	60,00	20,50	0,00	-	39,00
11 Nopember	39,00	24,60	2,90	-	17,00
12 Desember	17,00	13,70	3,00	-	6,00
Jumlah		203,00	175,50	-	

Sumber : Hasil Olah SP2018

Tabel 5.3 Laporan Luas Tanaman Palawija Kacang Tanah
di Kecamatan Wonotunggal, 2018

	Bulan	Luas Areal (Ha)				
		Tanaman Awal Bulan Yang Lalu	Panen	Tanam	Puso/ Rusak	Tanaman Akhir Bulan
	(1)	(2)	(3)	(4)	(5)	(6)
1	Januari	20,00	9,80	3,00	-	13,00
2	Pebruari	13,00	8,80	3,00	-	7,00
3	Maret	7,00	3,90	1,00	-	4,00
4	April	4,00	3,00	2,00	-	3,00
5	Mei	3,00	1,00	2,00	-	4,00
6	Juni	4,00	1,00	2,00	-	5,00
7	Juli	5,00	2,00	2,00	-	5,00
8	Agustus	5,00	2,00	1,00	-	4,00
9	September	4,00	2,00	1,00	-	3,00
10	Oktober	3,00	2,00	0,00	-	1,00
11	Nopember	1,00	1,00	1,00	-	1,00
12	Desember	1,00	0,00	1,00	-	2,00
Jumlah			36,50	19,00	-	

Sumber : Hasil Olah SP2018

Tabel 5.4 Laporan Luas Tanaman Palawija Ubikayu / Singkong
di Kecamatan Wonotunggal, 2018

Bulan	Luas Areal (Ha)				
	Tanaman Awal Bulan Yang Lalu	Panen	Tanam	Puso/Rusak	Tanaman Akhir Bulan
(1)	(2)	(3)	(4)	(5)	(6)
1 Januari	55,00	9,90	6,90	-	52,00
2 Pebruari	52,00	4,00	9,90	-	58,00
3 Maret	58,00	4,00	5,90	-	60,00
4 April	60,00	9,90	7,90	-	58,00
5 Mei	58,00	9,90	5,00	-	53,00
6 Juni	53,00	2,00	1,00	-	52,00
7 Juli	52,00	4,00	2,00	-	50,00
8 Agustus	50,00	1,00	1,00	-	50,00
9 September	50,00	4,00	1,00	-	47,00
10 Oktober	47,00	2,00	1,00	-	46,00
11 Nopember	46,00	7,90	1,00	-	39,00
12 Desember	39,00	6,90	2,00	-	34,00
Jumlah		65,50	44,60	-	

Sumber : Hasil Olah SP2018

Tabel 5.5 Laporan Luas Tanaman Palawija Ubi Jalar / Ketela Rambat
di Kecamatan Wonotunggal, 2018

Bulan	Luas Areal (Ha)				
	Tanaman Awal Bulan Yang Lalu	Panen	Tanam	Puso/Rusak	Tanaman Akhir Bulan
(1)	(2)	(3)	(4)	(5)	(6)
1 Januari	6,00	2,00	3,90	-	8,00
2 Pebruari	8,00	3,00	2,00	-	7,00
3 Maret	7,00	3,00	3,00	-	7,00
4 April	7,00	2,00	2,00	-	7,00
5 Mei	7,00	2,00	2,00	-	7,00
6 Juni	7,00	1,00	0,00	-	6,00
7 Juli	6,00	2,90	0,00	-	3,00
8 Agustus	3,00	0,00	0,00	-	3,00
9 September	3,00	2,00	2,00	-	3,00
10 Oktober	3,00	1,00	1,00	-	3,00
11 Nopember	3,00	1,00	0,00	-	2,00
12 Desember	2,00	0,00	1,00	-	3,00
Jumlah		19,90	16,90	-	

Sumber : Hasil Olah SP2018

BAB 6



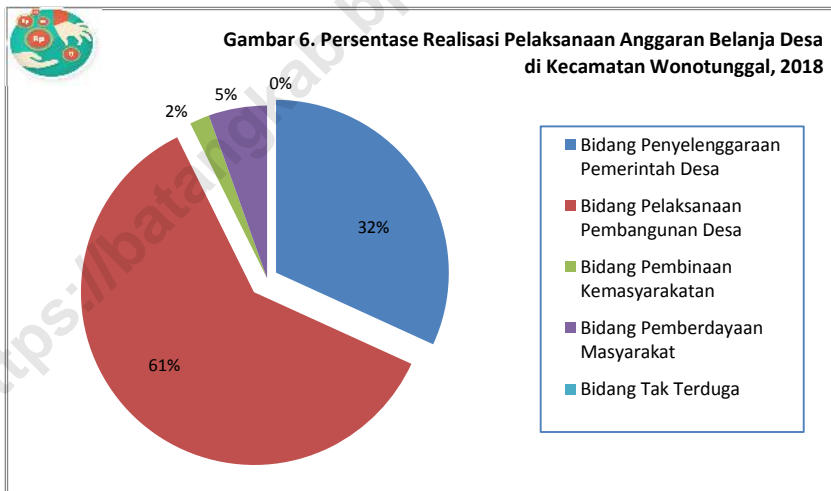
TRANSPORTASI DAN KEUANGAN

Kecamatan Dalam Angka 2019

BAB VI TRANSPORTASI DAN KEUANGAN

Di bidang perekonomian, Kecamatan Wonotunggal hampir semua desa memiliki pasar desa yang dapat memenuhi kebutuhan masyarakat desa di Kecamatan Wonotunggal juga banyak terdapat warung/toko/kios sebagai sarana lapangan usaha penduduknya. Selain itu juga ada sarana perekonomian lainnya seperti Pasar, Bank, BKK dan lainnya.

Di bidang keuangan besarnya penerimaan Alokasi Dana Desa (ADD) pada tahun 2018 sebesar 5,65 Milyar Rupiah dan besaran Dana Desa (DD) sebesar 10,44 Milyar Rupiah. Realisasi PBB pada tahun 2018 di Kecamatan Wonotunggal mencapai 893 Juta Rupiah.



Tabel 6.1 Jumlah Sarana Ekonomi di Kecamatan Wonotunggal, 2018

Desa	Sarana Ekonomi			
	Pasar Umum	KUD	Bank/BKK	ATM
(1)	(2)	(3)	(4)	(5)
1 Silurah	-	-	-	-
2 Sodong	-	-	-	-
3 Gringgingsari	-	-	-	-
4 Kedungmalang	1	-	-	-
5 Sendang	-	-	-	-
6 Wonotunggal	1	-	3	1
7 Brokoh	-	-	-	-
8 Wates	-	-	-	-
9 Brayu	-	-	-	-
10 Kemligi	-	-	-	-
11 Sigayam	-	-	-	-
12 Kreyo	-	-	-	-
13 Siwatu	1	-	-	-
14 Dringo	-	-	-	-
15 Penangkan	-	-	-	-
Jumlah	3	-	3	1

Sumber : Laporan Desa

Tabel 6.2 Realisasi Dana Desa, Alokasi Dana Desa, Bagi Hasil Pajak dan Retribusi Daerah di Kecamatan Wonotunggal, 2018 (Rupiah)

Desa	Dana Desa	Alokasi Dana Desa	Bagi Hasil Pajak dan Retribusi Daerah
(1)	(2)	(3)	(4)
1 Silurah	1 106 369 000	356 579 000	21 158 000
2 Sodong	673 323 000	364 763 100	21 903 000
3 Gringgingsari	673 761 000	320 731 500	24 100 000
4 Kedungmalang	716 283 000	359 246 200	23 847 000
5 Sendang	661 353 000	375 617 300	25 341 000
6 Wonotunggal	684 097 000	471 971 600	41 821 000
7 Brokoh	654 565 000	371 485 600	24 718 000
8 Wates	657 354 000	436 161 900	30 328 000
9 Brayo	654 747 000	286 510 800	24 372 000
10 Kemligi	645 209 000	365 850 100	22 934 000
11 Sigayam	655 180 000	331 449 900	23 893 000
12 Kreyo	661 161 000	362 665 400	20 311 000
13 Siwatu	666 922 000	441 812 100	35 183 000
14 Dringo	666 848 000	424 123 600	24 016 000
15 Penangkan	661 029 000	383 709 700	22 424 000
Jumlah	10 438 201 000	5 652 677 800	386 349 000

Sumber : Dispermades Kabupaten Batang

Tabel 6.3 Realisasi Pelaksanaan Anggaran Pendapatan Desa di Kecamatan Wonotunggal, 2018 (Rupiah)

Desa	Pendapatan Asli Desa	Pendapatan Transfer	Pendapatan Lain lain	Jumlah Pendapatan
(1)	(2)	(3)	(4)	(5)
1 Silurah	5 040 000	1 563 119 591	-	1 568 159 591
2 Sodong	12 450 000	1 191 914 458	-	1 204 364 458
3 Gringgingsari	15 000 000	1 103 592 500	-	1 118 592 500
4 Kedungmalang	20 400 000	1 192 491 964	-	1 212 891 964
5 Sendang	27 900 000	1 155 311 300	12 814 416	1 196 025 716
6 Wonotunggal	26 400 000	2 266 452 558	951 064	2 293 803 622
7 Brokoh	46 800 000	1 181 445 235	-	1 228 245 235
8 Wates	61 000 000	1 178 843 900	-	1 239 843 900
9 Brayu	31 200 000	1 049 690 800	-	1 080 890 800
10 Kemligi	30 000 000	1 109 443 103	-	1 139 443 103
11 Sigayam	41 400 000	1 100 401 313	129 143	1 141 930 456
12 Kreyo	18 000 000	1 099 137 400	-	1 117 137 400
13 Siwatu	56 400 000	1 200 916 599	339 180	1 257 655 779
14 Dringo	82 121 051	1 613 461 928	-	1 695 582 979
15 Penangkan	14 400 000	1 275 318 863	-	1 289 718 863
Jumlah	488 511 051	19 281 541 512	14 233 803	19 784 286 366

Sumber : Dispermades Kabupaten Batang

Tabel 6.4 Realisasi Pelaksanaan Anggaran Belanja Desa di Kecamatan Wonotunggal, 2018 (Rupiah)

Desa	Bidang Penyelenggaraan Pemerintah Desa	Bidang Pelaksanaan Pembangunan Desa	Bidang Pembinaan Kemasyarakatan
(1)	(2)	(3)	(4)
1 Silurah	375 661 591	1 074 467 800	16 926 400
2 Sodong	367 191 258	717 455 000	43 196 300
3 Gringgingsari	329 942 468	687 624 900	19 280 000
4 Kedungmalang	410 360 780	674 871 500	19 078 000
5 Sendang	446 298 168	667 182 700	31 725 000
6 Wonotunggal	476 453 680	1 631 221 000	33 456 800
7 Brokoh	427 390 765	701 586 765	19 774 400
8 Wates	484 565 057	653 936 470	21 229 600
9 Brayu	301 322 675	626 390 500	39 511 000
10 Kemligi	372 344 848	615 099 800	16 053 800
11 Sigayam	389 194 278	697 077 000	19 114 400
12 Kreyo	365 878 600	611 713 000	16 248 800
13 Siwatu	505 246 100	642 010 533	28 149 000
14 Dringo	501 182 000	1 051 967 400	19 212 800
15 Penangkan	417 235 500	754 692 450	17 939 200
Jumlah	6 170 267 768	11 807 296 818	360 895 500

Sumber : Dispermades Kabupaten Batang

Lanjutan Tabel 6.4

Desa	Bidang Pemberdayaan Masyarakat	Bidang Tak Terduga	Jumlah Belanja
(1)	(5)	(6)	(7)
1 Silurah	102 496 100	-	1 569 551 891
2 Sodong	36 318 000	-	1 164 160 558
3 Gringgingsari	73 855 100	-	1 110 702 468
4 Kedungmalang	91 245 000	-	1 195 555 280
5 Sendang	84 456 200	-	1 229 662 068
6 Wonotunggal	68 636 000	-	2 209 767 480
7 Brokoh	77 973 000	-	1 226 724 930
8 Wates	81 059 150	-	1 240 790 277
9 Brayu	54 356 500	-	1 021 580 675
10 Kemligi	70 109 200	-	1 073 607 648
11 Sigayam	36 288 000	-	1 141 673 678
12 Kreyo	100 468 000	-	1 094 308 400
13 Siwatu	84 916 200	-	1 260 321 833
14 Dringo	49 575 000	-	1 621 937 200
15 Penangkan	50 170 000	-	1 240 037 150
Jumlah	1 061 921 450	-	19 400 381 536

Sumber : Dispermades Kabupaten Batang

Tabel 6.5 Realisasi Pelaksanaan Pembiayaan Desa
di Kecamatan Wonotunggal, 2018 (Rupiah)

Desa	Penerimaan Pembiayaan	Pengeluaran Pembiayaan	Pembiayaan Netto
(1)	(2)	(3)	(4)
1 Silurah	96 963 547	2 000 000	94 963 547
2 Sodong	10 099 204	50 000 000	(39 900 796)
3 Gringgingsari	12 953 968	-	12 953 968
4 Kedungmalang	-	-	-
5 Sendang	50 235 251	10 000 000	40 235 251
6 Wonotunggal	7 927 000	50 000 000	(42 073 000)
7 Brokoh	4 902 400	-	4 902 400
8 Wates	24 539 744	-	24 539 744
9 Brayu	3 211 656	35 000 000	(31 788 344)
10 Kemligi	44 591 348	34 000 000	10 591 348
11 Sigayam	6 565 778	-	6 565 778
12 Kreyo	12 670 695	-	12 670 695
13 Siwatu	5 004 733	-	5 004 733
14 Dringo	-	-	-
15 Penangkan	5 000 000	20 000 000	(15 000 000)
Jumlah	284 665 324	201 000 000	83 665 324

Sumber : Dispermades Kabupaten Batang

Tabel 6.6 Target dan Realisasi Penerimaan Pajak Bumi Bangunan (PBB)
di Kecamatan Wonotunggal, 2018

Desa	Baku 2018		Penerimaan	
	Baku (Rp)	SPPT	Realisasi (Rp)	SPPT
(1)	(2)	(3)	(4)	(5)
1 Silurah	21 565 763	1 323	21 565 763	1 323
2 Sodong	26 473 481	1 322	26 473 481	1 322
3 Gringgingsari	52 185 293	2 217	52 185 293	2 217
4 Kedungmalang	41 784 724	1 812	41 784 724	1 812
5 Sendang	64 174 217	1 936	64 174 217	1 936
6 Wonotunggal	184 920 453	3 291	151 543 645	2 839
7 Brokoh	78 226 284	1 845	78 226 284	1 845
8 Wates	113 275 284	2 765	84 942 166	1 983
9 Brayu	43 665 356	947	43 665 356	947
10 Kemligi	30 851 115	914	30 851 115	914
11 Sigayam	56 926 808	1 619	56 926 808	1 619
12 Kreyo	35 386 381	841	35 386 381	841
13 Siwatu	128 706 302	2 828	112 845 868	2 506
14 Dringo	55 333 032	1 337	55 333 032	1 337
15 Penangkan	37 321 645	872	37 321 645	872
Jumlah	970 796 138	25 869	893 225 778	24 313

Sumber : BPKPAD Kabupaten Batang

Tabel 6.7 Jalan Kabupaten Menurut Ruas di Kecamatan Wonotunggal, 2018

No.	Nama Ruas	Panjang (M)	Lebar (M)	Klasifikasi Fungsi Jalan
(1)	(2)	(3)	(4)	(5)
1	Siwatu Kaliwareng	2 600	3,00	LU
2	Tugu - Pasarmanis	2 000	4,00	JJS
3	Pasarmanis - Sipicis	1 850	4,00	JJS
4	Sendang - Batiombo	7 000	4,00	JJS
5	Gringgingsari - Silurah	9 500	3,50	JJS
6	Brayo - Wates	900	3,00	LU

Keputusan Bupati Batang No. 050/243/2016 tentang Penetapan Status Ruas Jalan Kabupaten

Sumber : Dinas Pekerjaan Umum dan Penataan Ruang Kabupaten Batang

Tabel 6.8 Jumlah Kecelakaan Lalu Lintas Menurut Bulan di Kecamatan Wonotunggal, 2018

Bulan	Jumlah Kecelakaan Lalu lintas	Jumlah Korban			
		Meninggal	Luka Berat	Luka Ringan	Material (Rp)
(1)	(2)	(3)	(4)	(5)	(6)
1 Januari	2	-	-	3	1 500 000
2 Pebruari	1	-	-	4	500 000
3 Maret	-	-	-	-	-
4 April	3	-	1	3	1 400 000
5 Mei	1	-	-	2	1 000 000
6 Juni	-	-	-	-	-
7 Juli	1	1	-	1	500 000
8 Agustus	1	1	-	1	2 000 000
9 September	1	1	-	1	500 000
10 Oktober	4	1	-	5	2 100 000
11 Nopember	-	-	-	-	-
12 Desember	8	2	-	9	5 300 000
Jumlah	22	6	1	29	14 800 000

Sumber : Satlantas Polres Batang

Tabel 6.9 Jumlah Pelanggan, Volume Air yang Disalurkan dan Nilai Air Minum yang terjual pada Pelanggan PDAM Batang di Kecamatan Wonotunggal, 2018

No.	Jenis Pelanggan	Pelanggan	Volume Air (M3)	Nilai (000 Rp)
(1)	(2)	(3)	(4)	(5)
1	Rumah tempat Tinggal	3 383	49 615	206 334 750
2	Hotel/Niaga	7	507	6 573 875
3	Umum	39	912	3 692 125
4	Badan Sosial / Rumah Sakit	85	1 656	4 202 450
5	Industri	-	-	-
6	Instansi Pemerintah	10	97	957 000
7	Khusus	-	-	-
Jumlah		3 524	52 787	221 760 200

Sumber : PDAM Kabupaten Batang

BAB 7



PERBANDINGAN ANTAR KECAMATAN

Kecamatan Dalam Angka 2019

Tabel 7.1 Perbandingan Luas Wilayah Antar Kecamatan, 2018

	Kecamatan	Luas (Ha)	Persentase
	(1)	(2)	(3)
1	Wonotunggal	5 235,27	6,64
2	Bandar	7 332,80	9,30
3	Blado	7 838,92	9,94
4	Reban	4 633,38	5,88
5	Bawang	7 384,51	9,36
6	Tersono	4 932,98	6,26
7	Warungasem	7 276,64	9,23
8	Limpung	3 341,66	4,24
9	Banyuputih	4 442,50	5,63
10	Subah	8 352,17	10,59
11	Pecalungan	3 618,97	4,59
12	Tulis	4 508,78	5,72
13	Kandeman	4 175,67	5,29
14	Batang	3 434,54	4,36
15	Warungasem	2 355,37	2,99
	Jumlah	78 864,16	100,00

Sumber : Proyeksi Penduduk Hasil SP2010, BPS Kabupaten Batang

Tabel 7.2 Perbandingan Jumlah Penduduk Antar Kecamatan dan Sex Ratio, 2018

	Kecamatan	Laki-laki	Perempuan	Jumlah	Sex Ratio	
	(1)	(2)	(3)	(4)	(5)	
1	Wonotunggal	16 658	16 580	33 238	100,47	
2	Bandar	34 175	33 870	68 045	100,90	
3	Blado	22 884	22 525	45 409	101,59	
4	Reban	19 146	19 248	38 394	99,47	
5	Bawang	27 537	27 259	54 796	101,02	
6	Tersono	19 403	19 448	38 851	99,77	
7	Gringsing	30 404	29 996	60 400	101,36	
8	Limpung	20 951	21 133	42 084	99,14	
9	Banyuputih	17 678	17 832	35 510	99,14	
10	Subah	26 064	26 738	52 802	97,48	
11	Pecalungan	15 992	16 490	32 482	96,98	
12	Tulis	17 902	18 214	36 116	98,29	
13	Kandeman	24 071	24 483	48 554	98,32	
14	Batang	63 218	63 626	126 844	99,36	
15	Warungasem	24 491	24 361	48 852	100,53	
	Jumlah	2018	380 574	381 803	762 377	99,68
		2017	377 492	378 587	756 079	99,71
		2016	374 375	375 345	749 720	99,74
		2015	371 071	372 019	743 090	99,75

Sumber : Proyeksi Penduduk Hasil SP2010, BPS Kabupaten Batang



Sensus
Penduduk
2020

DATA

MENCERDASKAN BANGSA



**BADAN PUSAT STATISTIK
KABUPATEN BATANG**

Jalan Pemuda No.90 Batang 51216

Telp./Fax: (0285) 391004

Homepage: <https://batangkab.bps.go.id> Email: bps3325@bps.go.id

ISSN 978-602-1316-72-6

